

### 3D. RÉGLEMENT GRAPHIQUE N°3

Secteur 6




pièce n° 1 2 3 4 5  
A B C D

VERSION POUR APPROBATION -  
MARS 2026





   
   


COMMUNAUTÉ DE COMMUNES  
TERROIR DE CAUX

#### 1. HABILLAGE

-  Bâti
-  Limite parcellaire (PCI Vecteur Millésime 2025)
-  Limite communale

#### 2. Périmètre et indice de cavité

-  Indice de cavité
-  Indice de cavité
-  Indice gardé pour information sans définition de périmètre de sécurité
-  Périmètres de sécurité associés aux indices

