

3C. RÈGLEMENT GRAPHIQUE N°2

SAINT-DENIS-SUR-SCIE

Echelle : 1/7000




pièce n° **1** **2** **3** **4** **5**

VERSION POUR APPROBATION -
MARS 2026









COMMUNAUTÉ DE COMMUNES
TERROIR DE CAUX


1. HABILLAGE

-  Limite de zone
-  Limite parcellaire (PCI Vecteur Millésime 2025)
-  Bâti

2. PRESCRIPTIONS REGLEMENTAIRES

-  Eléments du patrimoine naturel à préserver (L.151-23 CU)
-  Elément du patrimoine naturel à préserver (L.151-23 CU)
-  Eléments du patrimoine bâti (L.151-19 CU)
-  Mare (L.151-23 CU)
-  Zones humides (L.151-23 CU)
-  Zone de danger générée par une Installation Classée pour la Protection de l'Environnement (R.151-34, 1° CU)

3. AUTRES INFORMATIONS

-  Zone couverte par le Plan de Prévention du Risque d'inondation de la vallée de la Scie (PPRI)

