

4B. Plan des SUP

Version pour approbation

GONNETOT

Echelle : 1/2500

pièce n° 1 2 3 4 5


VERSION POUR APPROBATION -
MARS 2026




1. HABILLAGE


 Limite parcellaire (PCI Vecteur Millésime 2025)

 Bâti

2. SERVITUDES D'UTILITE PUBLIQUE

SERVITUDES AC1 - Servitudes de protection des Monuments Historiques classés ou inscrits


 AC1 - Elément générateur de la servitude de protection des Monuments Historiques classés


 AC1 - Elément générateur de la servitude de protection des Monuments Historiques inscrits

 AC1 - Servitude de protection des Monuments Historiques classés


 AC1 - Servitude de protection des Monuments Historiques inscrits


SERVITUDES AC2 - Servitudes de protection des sites et monuments naturels


 AC2 - Servitudes de protection des sites et monuments naturels classés

 AC2 - Servitudes de protection des sites et monuments naturels inscrits


SERVITUDES ASI - Servitudes résultant de l'instauration de périmètres de protection des eaux potables et minérales

 Périmètre de protection immédiate

 Périmètre de protection rapprochée

 Périmètre de protection éloignée

PMI - Plan de prévention des risques naturels prévisibles (PPRNP) et plan de prévention de risques miniers (PPRM)

 PPRN Bassin Versant de la Sâne et de la Vienne

 PPRN Austreberthe Saiffimbec

 PPRN Bassin Versant Scie

 PPRN Cailly

I4 - Servitudes relatives aux ouvrages de transport et de distribution d'électricité

 I4 - Servitudes relatives aux ouvrages de transport et de distribution d'électricité

T1 - Servitudes relatives aux voies ferrées

 T1 - Servitudes relatives aux voies ferrées

II : La commune est concernée par la servitude relatives à la maîtrise de l'urbanisation autour des canalisations de transport de gaz naturel ou assimilé, d'hydrocarbures et produits chimiques et de certaines canalisations de distribution de gaz