

## 4B. Plan des SUP

Version pour approbation

CROSVILLE-SUR-SCIE

Echelle : 1/4000



pièce n° **1** 2 3 **4** 5

VERSION POUR APPROBATION -  
MARS 2026





COMMUNAUTÉ DE COMMUNES  
TERROIR DE CAUX

### 1. HABILLAGE



-  Limite parcellaire (PCI Vecteur Millésime 2025)
-  Bâti

### 2. SERVITUDES D'UTILITE PUBLIQUE




#### SERVITUDES AC1 - Servitudes de protection des Monuments Historiques classés ou inscrits

-  AC1 - Elément générateur de la servitude de protection des Monuments Historiques classés
-  AC1 - Elément générateur de la servitude de protection des Monuments Historiques inscrits
-  AC1 - Servitude de protection des Monuments Historiques classés
-  AC1 - Servitude de protection des Monuments Historiques inscrits

#### SERVITUDES AC2 - Servitudes de protection des sites et monuments naturels

-  AC2 - Servitudes de protection des sites et monuments naturels classés
-  AC2 - Servitudes de protection des sites et monuments naturels inscrits


#### SERVITUDES ASI - Servitudes résultant de l'instauration de périmètres de protection des eaux potables et minérales

-  Périmètre de protection immédiate
-  Périmètre de protection rapprochée
-  Périmètre de protection éloignée


#### PMI - Plan de prévention des risques naturels prévisibles (PPRNP) et plan de prévention de risques miniers (PPRM)

-  PPRN Bassin Versant de la Sâne et de la Vienne
-  PPRN Austreberthe Saifimbec
-  PPRN Bassin Versant Scie
-  PPRN Cally

#### I4 - Servitudes relatives aux ouvrages de transport et de distribution d'électricité

-  I4 - Servitudes relatives aux ouvrages de transport et de distribution d'électricité

#### T1 - Servitudes relatives aux voies ferrées

-  T1 - Servitudes relatives aux voies ferrées