










1. HABILLAGES



-  Limite communale
-  Limite parcellaire (PCI Vecteur Millésime 2025)
-  Bâti

2. ZONAGE


-  Ub1 : zone urbaine appliquée sur les centres-bourgs des communes "pôles d'appui" et "villages" et sur les zones à dominante résidentielle des communes "pôles d'équilibres"
-  Ub2 : hameaux secondaires des communes "pôles d'appui" et "villages"
-  Ue : zone urbaine à vocation d'équipements

-  U22 : zone urbaine à vocation d'activités économiques et commerciales autorisant l'industrie et les constructions d'une hauteur maximum de 12m
-  A : zone agricole
-  N : zone naturelle

3. PRESCRIPTIONS REGLEMENTAIRES

-  Emplacement réservé
-  Bâtiment pouvant changer de destination (L.151-11, 2° CU)

4. AUTRES INFORMATIONS

-  Périmètre des abords des routes classées à grande circulation (L.111-6 et suivants du CU)

