

### 3C. RÈGLEMENT GRAPHIQUE N°2

BERTRIMONT

Echelle : 1/5000




pièce n° **1** **2** **3** **4** **5**

VERSION POUR APPROBATION -  
MARS 2026








COMMUNAUTÉ DE COMMUNES  
TERROIR DE CAUX


#### 1. HABILITAGE

-  Limite de zone
-  Limite parcellaire (PCI Vecteur Millésime 2025)
-  Bâties

#### 2. PRESCRIPTIONS REGLEMENTAIRES

-  Eléments du patrimoine naturel et paysager (L.151-23 CU)
-  Eléments du patrimoine naturel à préserver (L.151-23 CU)
-  Elément du patrimoine naturel à préserver (L.151-23 CU)
-  Eléments du patrimoine bâti (L.151-19 CU)
-  Mare (L.151-23 CU)

#### 3. AUTRES INFORMATIONS

-  Zone couverte par le Plan de Prévention du Risque d'inondation de la vallée de la Saône et de la Vienne (PPRI)

