












1. HABILLAGE





-  Limite communale
-  Limite parcellaire (PCI Vecteur Millésime 2025)
-  Bâti

2. ZONAGE

-  Ub1 : zone urbaine appliquée sur les centres-bourgs des communes "pôles d'appui" et "villages" et sur les zones à dominante résidentielle des communes "pôles d'équilibres"
-  Ue : zone urbaine à vocation d'équipements
-  U22 : zone urbaine à vocation d'activités économiques et commerciales autorisant l'industrie et les constructions d'une hauteur maximum de 12m
-  AUb1 : zone à urbaniser à dominante d'habitat (ouverture à l'urbanisation conditionnée par l'OAP) dans la continuité d'une zone Ub1

-  A : zone agricole
-  N : zone naturelle
-  Np : zone naturelle protégée pour ses propriétés paysagères et écologiques
-  N2 : zone naturelle à vocation d'hébergement touristique

3. PRESCRIPTIONS REGLEMENTAIRES

-  Rues et sentiers piétonniers / cyclables à préserver (L.151-38 CU)
-  Emplacement réservé
-  Périmètre comportant des Orientations d'Aménagement et de Programmation
-  Bâtiment pouvant changer de destination (L.151-11, 2° CU)

