

Plan Local d'Urbanisme Intercommunal

–
PLUi

4L. Cartographies du diagnostic agricole

pièce n° 1 2 3 4 5

ABC
DEF
GHI
JKL
M

**VERSION POUR APPROBATION -
MARS 2026**

**COMMUNAUTE DE COMMUNES
TERROIR DE CAUX**

CARTE DES SITES D'EXPLOITATIONS AGRICOLES DE LA COMMUNE D'AMBRUMESNIL

"Diagnostic agricole P.L.U.i - Terroir de Caux"

LÉGENDE

Site d'exploitation (+ N° de l'exploitant)

- Site d'exploitation soumis au statut du RSD
- Site d'exploitation soumis au statut des IC
- Site d'exploitation sans installation d'élevage
- Site non renseigné ou ancien site d'exploitation
- Entreprise liée

Typologie des bâtiments agricoles

- Bâtiment d'élevage
- Bâtiment de stockage
- Matériel
- Bâtiment d'élevage / Stockage
- Bâtiment stockage / Matériel
- Silo
- Fosse
- Fumière
- Fosse / Fumière
- Local Phyto
- Projet bâtiment
- Ancien corps de ferme
- Serre
- Ecurie
- Manège
- Gîte
- Accueil du public
- Conditionnement / Transformation
- Bâtiment frigorifique
- Habitation
- Tiers
- Divers

Périmètres réglementaires d'éloignement des installations agricoles

- Périmètre de 50 mètres (RSD)
- Périmètre de 100 mètres (IC)

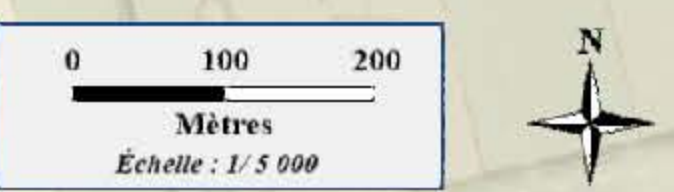
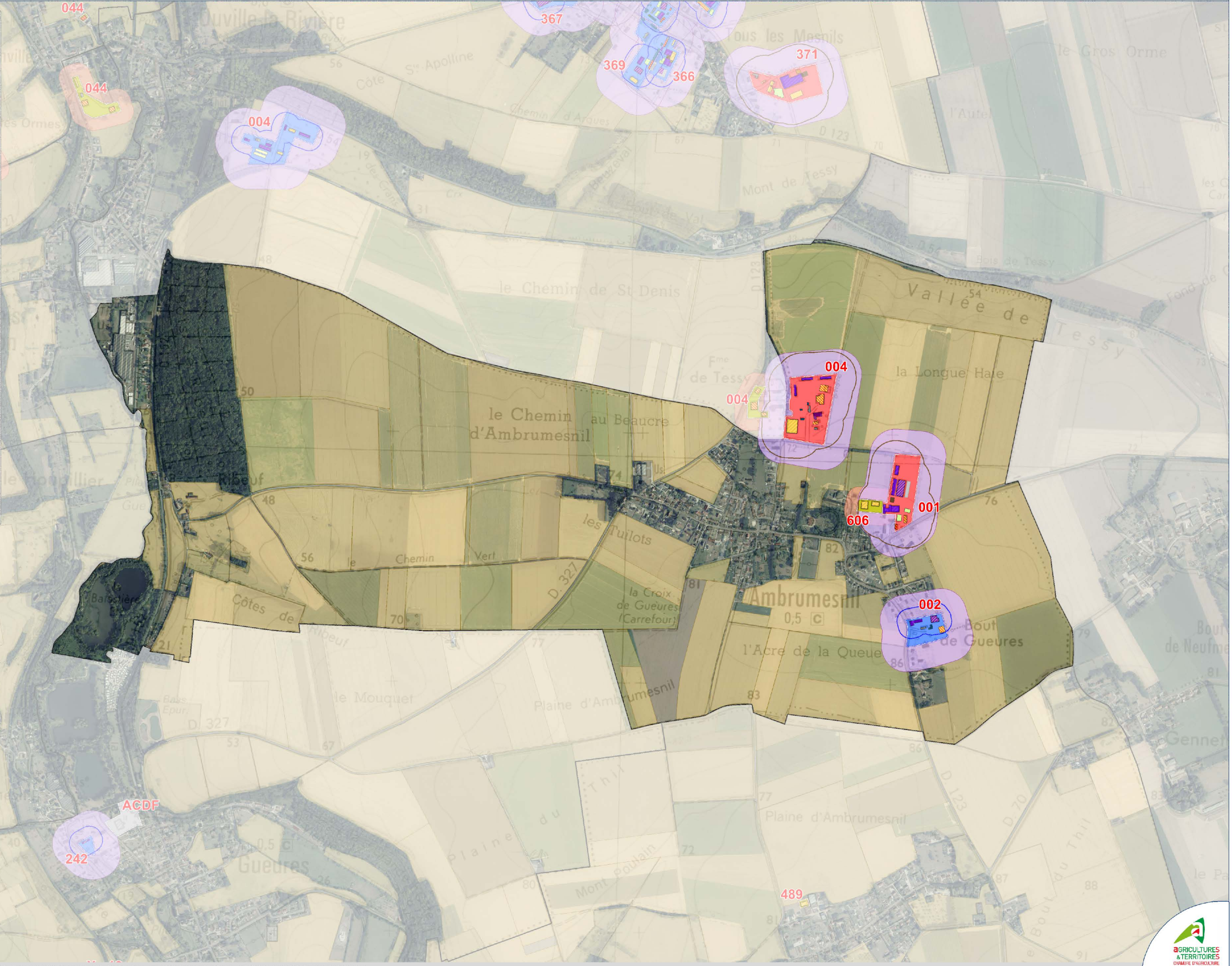
Périmètre de protection des sites d'exploitations agricoles (secondaire ou sans activité d'élevage) pour le maintien de leur potentiel de développement

- Périmètre de 100 mètres

Périmètre de protection des sites d'exploitations agricoles (secondaire ou sans activité d'élevage) pour le maintien de leur potentiel de développement

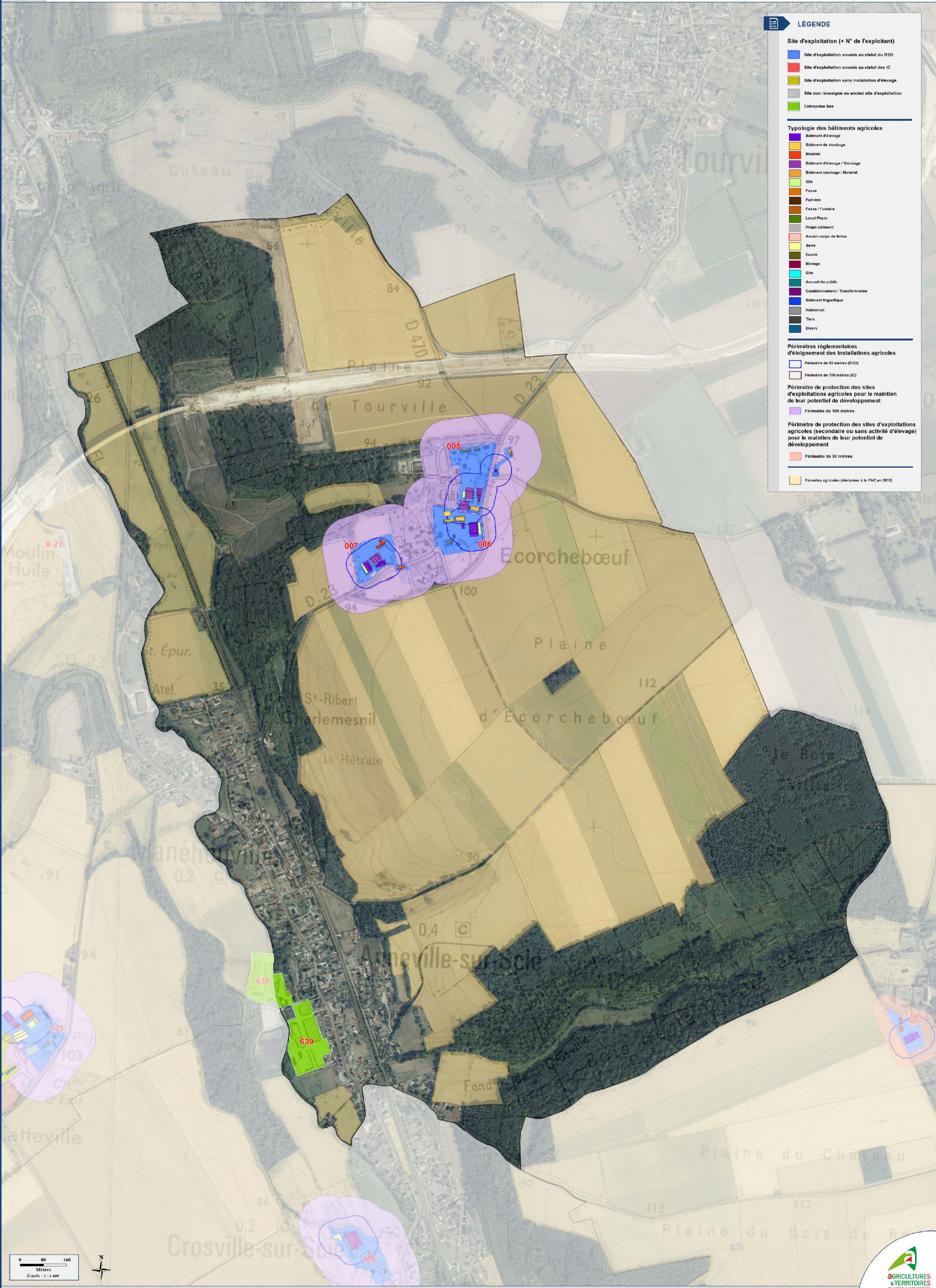
- Périmètre de 50 mètres

Parcelles agricoles (déclarées à la PAC en 2016)



CARTE DES SITES D'EXPLOITATIONS AGRICOLES DE LA COMMUNE D'ANNEVILLE-SUR-SCIE

"Diagnostic agricole P.L.U.i - Terroir de Caux"



LÉGENDE

Site d'exploitation (+ N° de l'exploitant)

- Site d'exploitation soumis au statut du RSD
- Site d'exploitation soumis au statut des IC
- Site d'exploitation sans installation d'élevage
- Site non renseigné ou ancien site d'exploitation
- Entreprise liée

Typologie des bâtiments agricoles

- Bâtiment d'élevage
- Bâtiment de stockage
- Matériel
- Bâtiment d'élevage / Stockage
- Bâtiment stockage / Matériel
- Silo
- Fosse
- Fumière
- Fosse / Fumière
- Local Phyto
- Projet bâtiment
- Ancien corps de ferme
- Serre
- Ecurie
- Manège
- Gîte
- Accueil du public
- Conditionnement / Transformation
- Bâtiment frigorifique
- Habitation
- Tiers
- Divers

Périmètres réglementaires d'éloignement des installations agricoles

- Périmètre de 50 mètres (RSD)
- Périmètre de 100 mètres (IC)

Périmètre de protection des sites d'exploitations agricoles pour le maintien de leur potentiel de développement

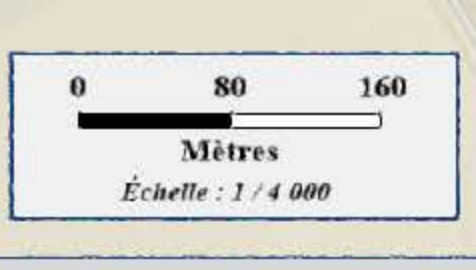
- Périmètre de 100 mètres

Périmètre de protection des sites d'exploitations agricoles (secondaire ou sans activité d'élevage) pour le maintien de leur potentiel de développement

- Périmètre de 50 mètres

Parcelles agricoles (déclarées à la PAC en 2018)

TERRALTO



CARTE DES SITES D'EXPLOITATIONS AGRICOLES DE LA COMMUNE D'AUFFAY

"Diagnostic agricole P.L.U.i - Terroir de Caux"

LÉGENDE

Site d'exploitation (+ N° de l'exploitant)

- Site d'exploitation soumis au statut du RSD
- Site d'exploitation soumis au statut des IC
- Site d'exploitation sans installation d'élevage
- Site non renseigné ou ancien site d'exploitation
- Entreprise liée

Typologie des bâtiments agricoles

- Bâtiment d'élevage
- Bâtiment de stockage
- Matériel
- Bâtiment d'élevage / Stockage
- Bâtiment stockage / Matériel
- Silo
- Fosse
- Fumière
- Fosse / Fumière
- Local Phyto
- Projet bâtiment
- Ancien corps de ferme
- Serre
- Ecurie
- Manège
- Gite
- Accueil du public
- Conditionnement / Transformation
- Bâtiment frigorifique
- Habitation
- Tiers
- Divers

Périmètres réglementaires d'éloignement des installations agricoles

- Périmètre de 50 mètres (RSD)
- Périmètre de 100 mètres (IC)

Périmètre de protection des sites d'exploitations agricoles (secondaire ou sans activité d'élevage) pour le maintien de leur potentiel de développement

- Périmètre de 100 mètres

Périmètre de protection des sites d'exploitations agricoles (secondaire ou sans activité d'élevage) pour le maintien de leur potentiel de développement

- Périmètre de 50 mètres

Parcelles agricoles (déclarées à la PAC en 2016)



CARTE DES SITES D'EXPLOITATIONS AGRICOLES DE LA COMMUNE D'AUPPEGARD

"Diagnostic agricole P.L.U.i - Terroir de Caux"

LÉGENDE

Site d'exploitation (+ N° de l'exploitant)

- Site d'exploitation soumis au statut du RSD
- Site d'exploitation soumis au statut des IC
- Site d'exploitation sans installation d'élevage
- Site non renseigné ou ancien site d'exploitation
- Entreprise liée

Typologie des bâtiments agricoles

- Bâtiment d'élevage
- Bâtiment de stockage
- Matériel
- Bâtiment d'élevage / Stockage
- Bâtiment stockage / Matériel
- Silo
- Fosse
- Fumière
- Fosse / Fumière
- Local Phyt
- Projet bâtiment
- Ancien corps de ferme
- Serre
- Ecurie
- Manège
- Gite
- Accueil du public
- Conditionnement / Transformation
- Bâtiment frigorifique
- Habitation
- Tiers
- Divers

Périmètres réglementaires d'éloignement des installations agricoles

- Périmètre de 50 mètres (RSD)
- Périmètre de 100 mètres (IC)

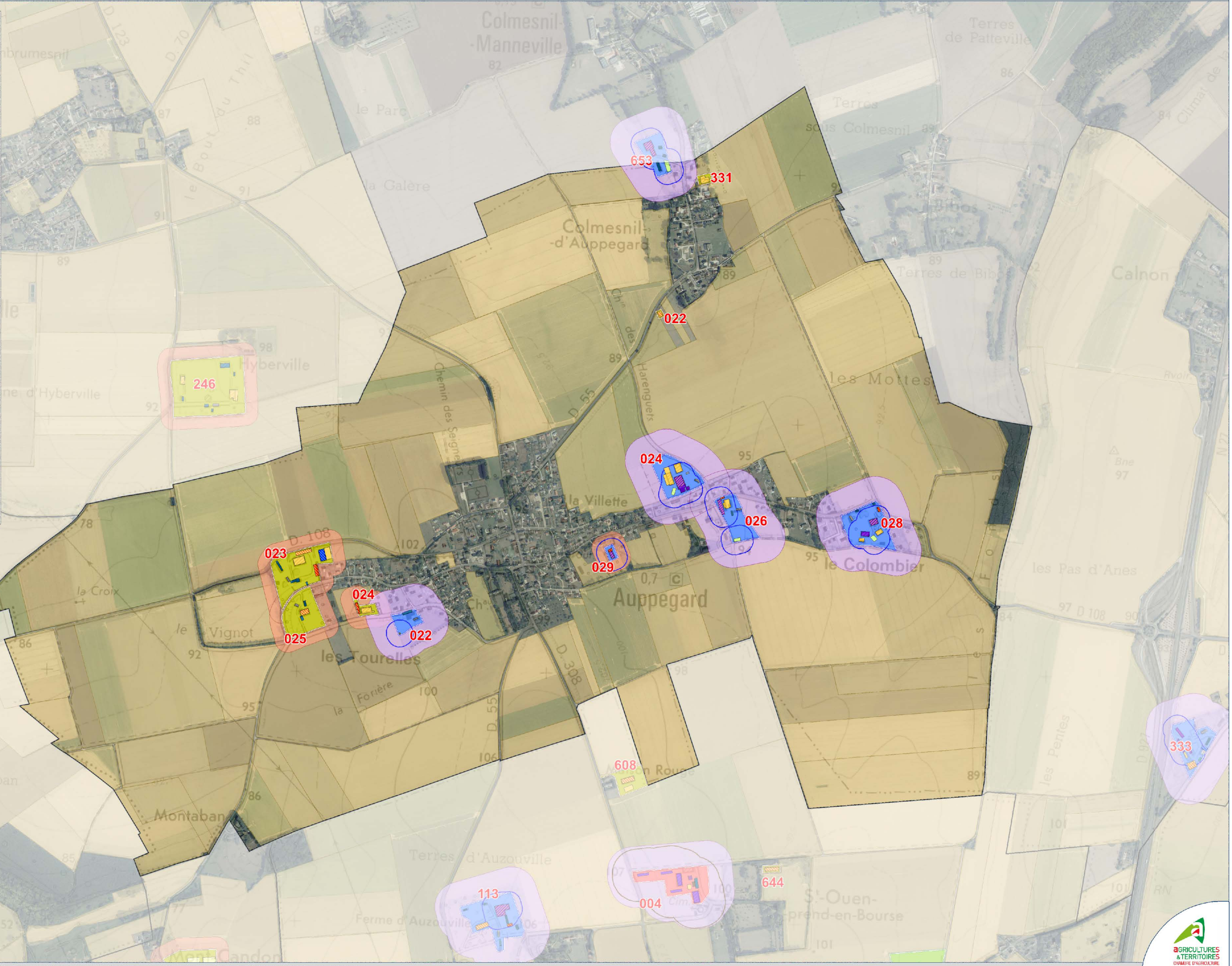
Périmètre de protection des sites d'exploitations agricoles pour le maintien de leur potentiel de développement

- Périmètre de 100 mètres

Périmètre de protection des sites d'exploitations agricoles (secondaire ou sans activité d'élevage) pour le maintien de leur potentiel de développement

- Périmètre de 50 mètres

Parcelles agricoles (déclarées à la PAC en 2016)



CARTE DES SITES D'EXPLOITATIONS AGRICOLES DE LA COMMUNE D'AUZOUVILLE-SUR-SAÂNE

"Diagnostic agricole P.L.U.i - Terroir de Caux"

LÉGENDE

Site d'exploitation (+ N° de l'exploitant)

- Site d'exploitation soumis au statut du RSD
- Site d'exploitation soumis au statut des IC
- Site d'exploitation sans installation d'élevage
- Site non renseigné ou ancien site d'exploitation
- Entreprise liée

Typologie des bâtiments agricoles

- Bâtiment d'élevage
- Bâtiment de stockage
- Matériel
- Bâtiment d'élevage / Stockage
- Bâtiment stockage / Matériel
- Silo
- Fosse
- Fumière
- Fosse / Fumière
- Local Phyto
- Projet bâtiment
- Ancien corps de ferme
- Serre
- Ecurie
- Manège
- Gîte
- Accueil du public
- Conditionnement / Transformation
- Bâtiment frigorifique
- Habitation
- Tiers
- Divers

Périmètres réglementaires d'éloignement des installations agricoles

- Périmètre de 50 mètres (RSD)
- Périmètre de 100 mètres (IC)


Périmètre de protection des sites d'exploitations agricoles pour le maintien de leur potentiel de développement

- Périmètre de 100 mètres

Périmètre de protection des sites d'exploitations agricoles (secondaire ou sans activité d'élevage) pour le maintien de leur potentiel de développement

- Périmètre de 50 mètres

Parcelles agricoles (déclarées à la PAC en 2016)



CARTE DES SITES D'EXPLOITATIONS AGRICOLES DE LA COMMUNE D'AVREMESNIL

"Diagnostic agricole P.L.U.i - Terroir de Caux"

LÉGENDE

Site d'exploitation (+ N° de l'exploitant)

- Site d'exploitation soumis au statut du RSD
- Site d'exploitation soumis au statut des IC
- Site d'exploitation sans installation d'élevage
- Site non renseigné ou ancien site d'exploitation
- Entreprise liée

Typologie des bâtiments agricoles

- Bâtiment d'élevage
- Bâtiment de stockage
- Matériel
- Bâtiment d'élevage / Stockage
- Bâtiment stockage / Matériel
- Silo
- Fosse
- Fumière
- Fosse / Fumière
- Local Phyto
- Projet bâtiment
- Ancien corps de ferme
- Serre
- Ecurie
- Manège
- Gîte
- Accueil du public
- Conditionnement / Transformation
- Bâtiment frigorifique
- Habitation
- Tiers
- Divers

Périmètres réglementaires d'éloignement des installations agricoles

- Périmètre de 50 mètres (RSD)
- Périmètre de 100 mètres (IC)

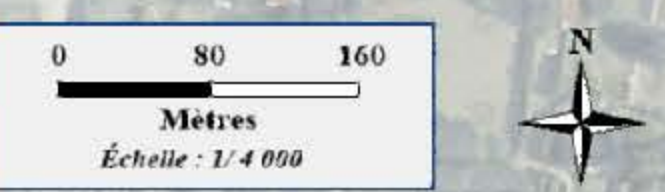
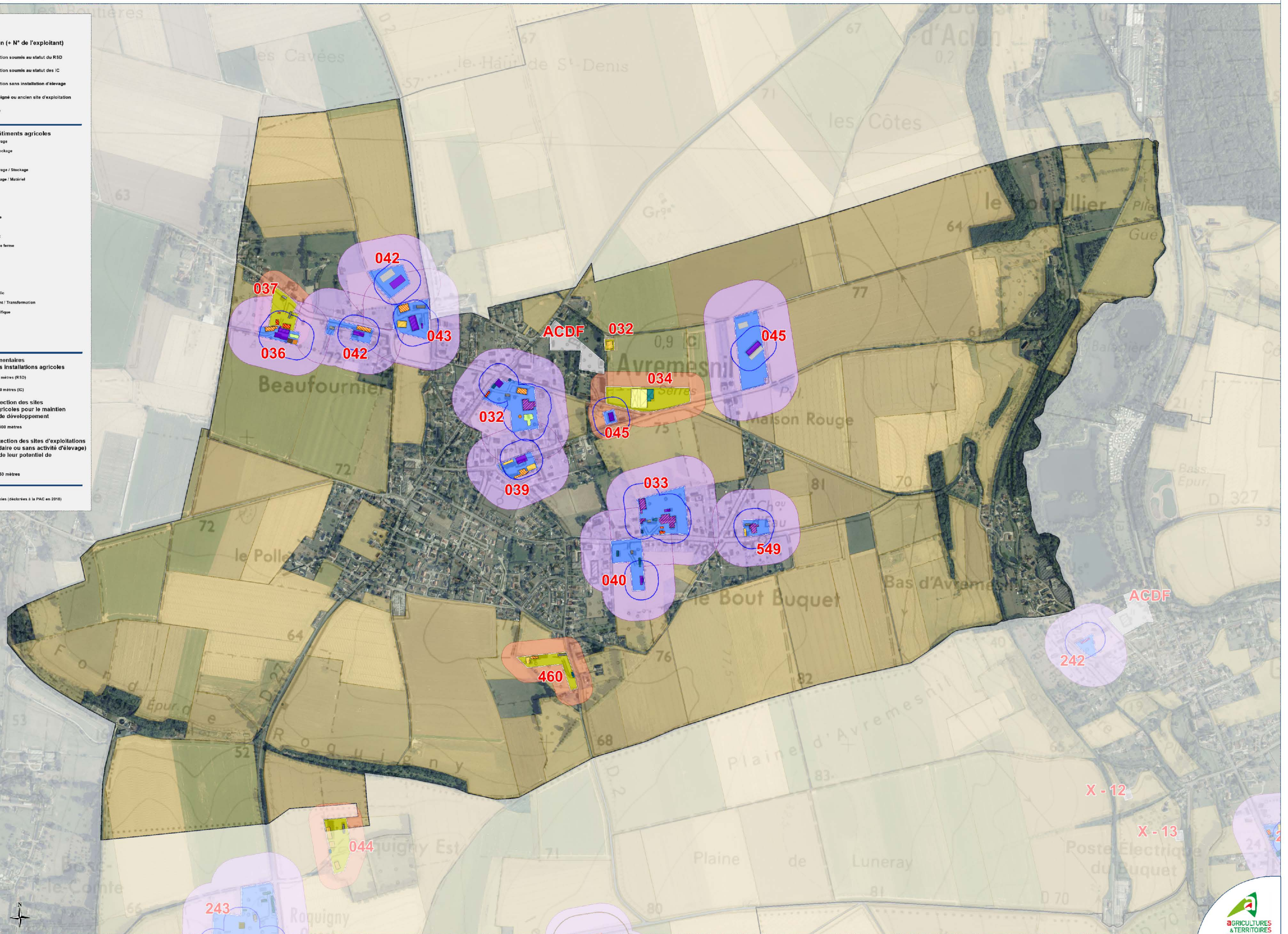
Périmètre de protection des sites d'exploitations agricoles pour le maintien de leur potentiel de développement

- Périmètre de 100 mètres

Périmètre de protection des sites d'exploitations agricoles (secondaire ou sans activité d'élevage) pour le maintien de leur potentiel de développement

- Périmètre de 50 mètres

Parcelles agricoles (déclarées à la PAC en 2016)



CARTE DES SITES D'EXPLOITATIONS AGRICOLES DE LA COMMUNE DE BACQUEVILLE-EN-CAUX

"Diagnostic agricole P.L.U.i - Terroir de Caux"

LÉGENDE

Site d'exploitation (+ N° de l'exploitant)

- Site d'exploitation soumis au statut du RSD
- Site d'exploitation soumis au statut des IC
- Site d'exploitation sans installation d'élevage
- Site non renseigné ou ancien site d'exploitation
- Entreprise liée

Typologie des bâtiments agricoles

- Bâtiment d'élevage
- Bâtiment de stockage
- Matériel
- Bâtiment d'élevage / Stockage
- Bâtiment stockage / Matériel
- Silo
- Fosse
- Fumière
- Fosse / Fumière
- Local Phyto
- Projet bâtiment
- Ancien corps de ferme
- Serre
- Ecurie
- Manège
- Gîte
- Accueil du public
- Conditionnement / Transformation
- Bâtiment frigorifique
- Habitation
- Tiers
- Divers

Périmètres réglementaires d'éloignement des installations agricoles

- Périmètre de 50 mètres (RSD)
- Périmètre de 100 mètres (IC)

Périmètre de protection des sites d'exploitations agricoles pour le maintien de leur potentiel de développement

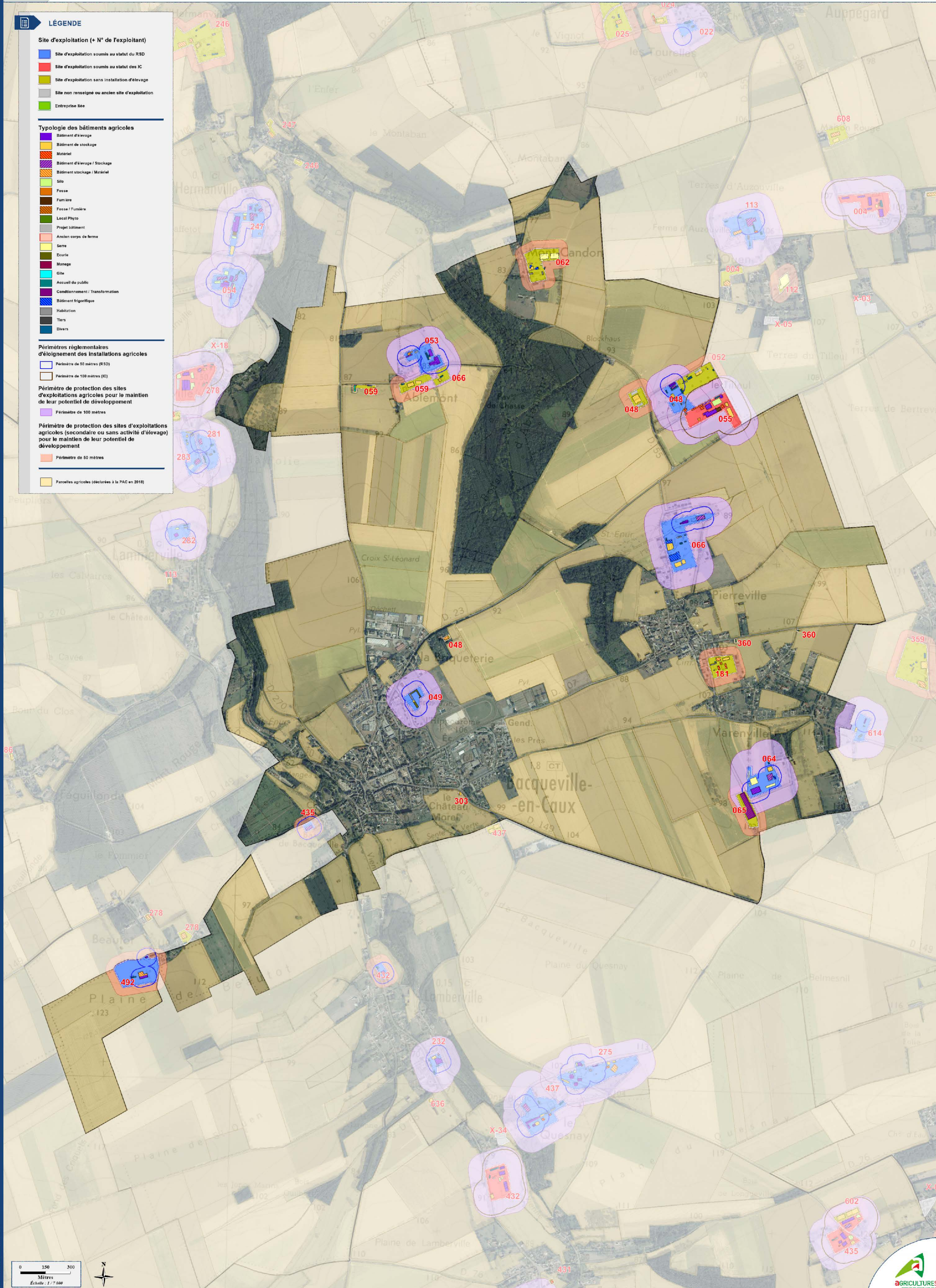
- Périmètre de 100 mètres

Périmètre de protection des sites d'exploitations agricoles (secondaire ou sans activité d'élevage) pour le maintien de leur potentiel de développement

- Périmètre de 50 mètres

Parcelles agricoles (déclarées à la PAC en 2018)

- Parcelles agricoles (déclarées à la PAC en 2018)



CARTE DES SITES D'EXPLOITATIONS AGRICOLES DE LA COMMUNE DE BEAUTOT

"Diagnostic agricole P.L.U.i - Terroir de Caux"

LÉGENDE

Site d'exploitation (+ N° de l'exploitant)

- Site d'exploitation soumis au statut du RSD
- Site d'exploitation soumis au statut des IC
- Site d'exploitation sans installation d'élevage
- Site non renseigné ou ancien site d'exploitation
- Entreprise liée

Typologie des bâtiments agricoles

- Bâtiment d'élevage
- Bâtiment de stockage
- Matériel
- Bâtiment d'élevage / Stockage
- Bâtiment stockage / Matériel
- Silo
- Fosse
- Fumière
- Fosse / Fumière
- Local Phyto
- Projet bâtiment
- Ancien corps de ferme
- Serre
- Ecurie
- Manège
- Gîte
- Accueil du public
- Conditionnement / Transformation
- Bâtiment frigorifique
- Habitation
- Tiers
- Divers

Périmètres réglementaires d'éloignement des installations agricoles

- Périmètre de 50 mètres (RSD)
- Périmètre de 100 mètres (IC)

Périmètre de protection des sites d'exploitations agricoles pour le maintien de leur potentiel de développement

- Périmètre de 100 mètres

Périmètre de protection des sites d'exploitations agricoles (secondaire ou sans activité d'élevage) pour le maintien de leur potentiel de développement

- Périmètre de 50 mètres

Parcelles agricoles (déclarées à la PAC en 2018)



CARTE DES SITES D'EXPLOITATIONS AGRICOLES DE LA COMMUNE DE BELLEVILLE-EN-CAUX

"Diagnostic agricole P.L.U.i - Terroir de Caux"

LÉGENDE

Site d'exploitation (+ N° de l'exploitant)

- Site d'exploitation soumis au statut du RSD
- Site d'exploitation soumis au statut des IC
- Site d'exploitation sans installation d'élevage
- Site non renseigné ou ancien site d'exploitation
- Entreprise liée

Typologie des bâtiments agricoles

- Bâtiment d'élevage
- Bâtiment de stockage
- Matériel
- Bâtiment d'élevage / Stockage
- Bâtiment stockage / Matériel
- Silo
- Fosse
- Fumière
- Fosse / Fumière
- Local Phyt
- Projet bâtiment
- Ancien corps de ferme
- Serre
- Ecurie
- Manège
- Gîte
- Accueil du public
- Conditionnement / Transformation
- Bâtiment frigorifique
- Habitation
- Tiers
- Divers

Périmètres réglementaires d'éloignement des installations agricoles

- Périmètre de 50 mètres (RSD)
- Périmètre de 100 mètres (IC)

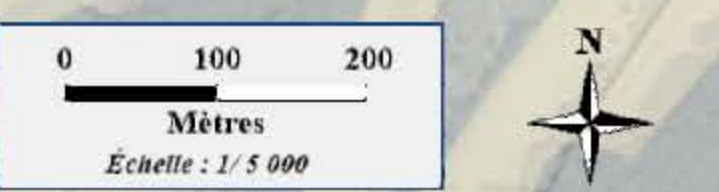
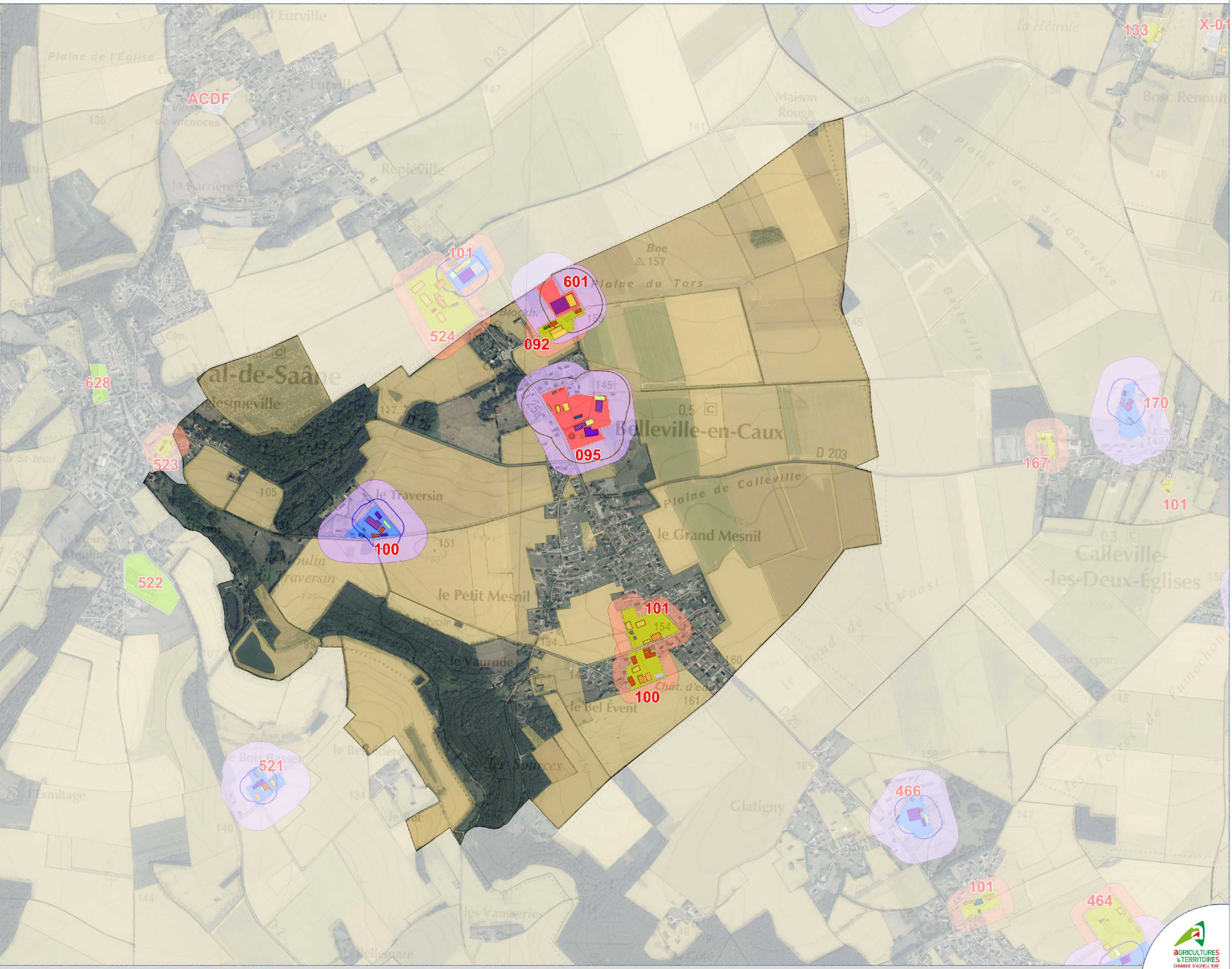
Périmètre de protection des sites d'exploitations agricoles pour le maintien de leur potentiel de développement

- Périmètre de 100 mètres
- Périmètre de 50 mètres

Périmètre de protection des sites d'exploitations agricoles (secondaire ou sans activité d'élevage) pour le maintien de leur potentiel de développement

- Périmètre de 50 mètres

Parcelles agricoles (déclarées à la PAC en 2019)



CARTE DES SITES D'EXPLOITATIONS AGRICOLES DE LA COMMUNE DE BELMESNIL

"Diagnostic agricole P.L.U.i - Terroir de Caux"

LÉGENDE

Site d'exploitation (+ N° de l'exploitant)

- Site d'exploitation soumis au statut du RSD
- Site d'exploitation soumis au statut des IC
- Site d'exploitation sans installation d'élevage
- Site non renseigné ou ancien site d'exploitation
- Entreprise liée

Typologie des bâtiments agricoles

- Bâtiment d'élevage
- Bâtiment de stockage
- Matériel
- Bâtiment d'élevage / Stockage
- Bâtiment stockage / Matériel
- Silo
- Fosse
- Fumière
- Fosse / Fumière
- Local Phyto
- Projet bâtiment
- Ancien corps de ferme
- Serre
- Ecurie
- Manège
- Gîte
- Accueil du public
- Conditionnement / Transformation
- Bâtiment frigorifique
- Habitation
- Tiers
- Divers

Périmètres réglementaires d'éloignement des installations agricoles

- Périmètre de 50 mètres (RSD)
- Périmètre de 100 mètres (IC)

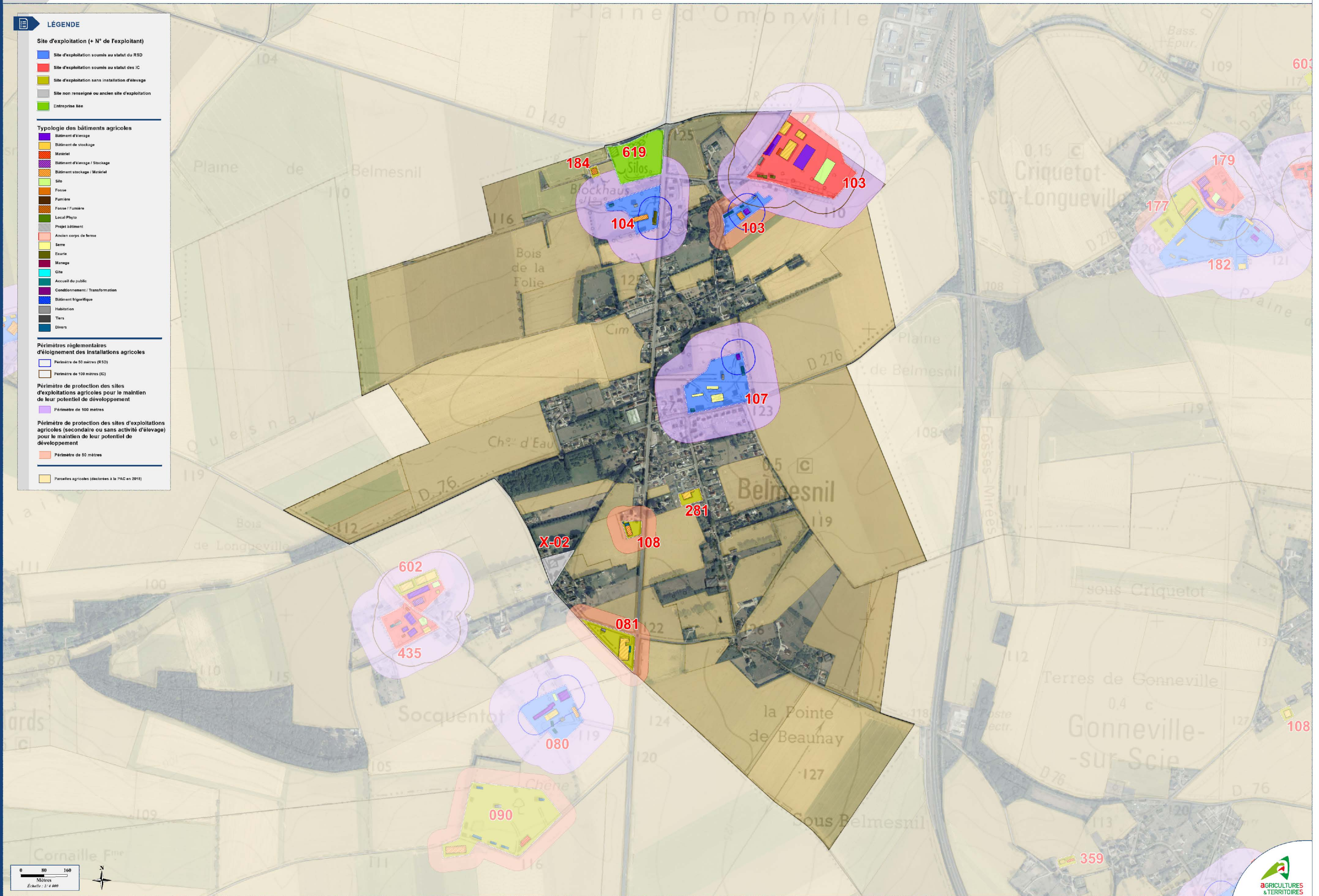
Périmètre de protection des sites d'exploitations agricoles pour le maintien de leur potentiel de développement

- Périmètre de 100 mètres

Périmètre de protection des sites d'exploitations agricoles (secondaire ou sans activité d'élevage) pour le maintien de leur potentiel de développement

- Périmètre de 50 mètres

Parcelles agricoles (déclarées à la PAC en 2015)



CARTE DES SITES D'EXPLOITATIONS AGRICOLES DE LA COMMUNE DE BERTREVILLE-SAINT-OUEN

"Diagnostic agricole P.L.U.i - Terroir de Caux"

LÉGENDE

Site d'exploitation (+ N° de l'exploitant)

- Site d'exploitation soumis au statut du RSD
- Site d'exploitation soumis au statut des IC
- Site d'exploitation sans installation d'élevage
- Site non renseigné ou ancien site d'exploitation
- Entreprise liée

Typologie des bâtiments agricoles

- Bâtiment d'élevage
- Bâtiment de stockage
- Matériel
- Bâtiment d'élevage / Stockage
- Bâtiment stockage / Matériel
- Silo
- Fosse
- Fumière
- Fosse / Fumière
- Local Phytos
- Projet bâtiment
- Ancien corps de ferme
- Serre
- Ecurie
- Manège
- Gîte
- Accueil du public
- Conditionnement / Transformation
- Bâtiment frigorifique
- Habitation
- Tiers
- Divers

Périmètres réglementaires d'éloignement des installations agricoles

- Périmètre de 50 mètres (RSD)
- Périmètre de 100 mètres (IC)


Périmètre de protection des sites d'exploitations agricoles pour le maintien de leur potentiel de développement

- Périmètre de 100 mètres

Périmètre de protection des sites d'exploitations agricoles (secondaire ou sans activité d'élevage) pour le maintien de leur potentiel de développement

- Périmètre de 50 mètres

Parcelles agricoles (déclarées à la PAC en 2015)



CARTE DES SITES D'EXPLOITATIONS AGRICOLES DE LA COMMUNE DE BERTRIMONT

"Diagnostic agricole P.L.U.I - Terroir de Caux"

LÉGENDE

Site d'exploitation (+ N° de l'exploitant)

- Site d'exploitation soumis au statut du RSD
- Site d'exploitation soumis au statut des IC
- Site d'exploitation sans installation d'élevage
- Site non renseigné ou ancien site d'exploitation
- Entreprise liée

Typologie des bâtiments agricoles

- Bâtiment d'élevage
- Bâtiment de stockage
- Matériel
- Bâtiment d'élevage / Stockage
- Bâtiment stockage / Matériel
- Silo
- Fosse
- Fumière
- Fosse / Fumière
- Local Phyt
- Projet bâtiment
- Ancien corps de ferme
- Serre
- Ecurie
- Manège
- Gite
- Accueil du public
- Conditionnement / Transformation
- Bâtiment frigorifique
- Habitation
- Tiers
- Divers

Périmètres réglementaires d'éloignement des installations agricoles

- Périmètre de 50 mètres (RSD)
- Périmètre de 100 mètres (IC)


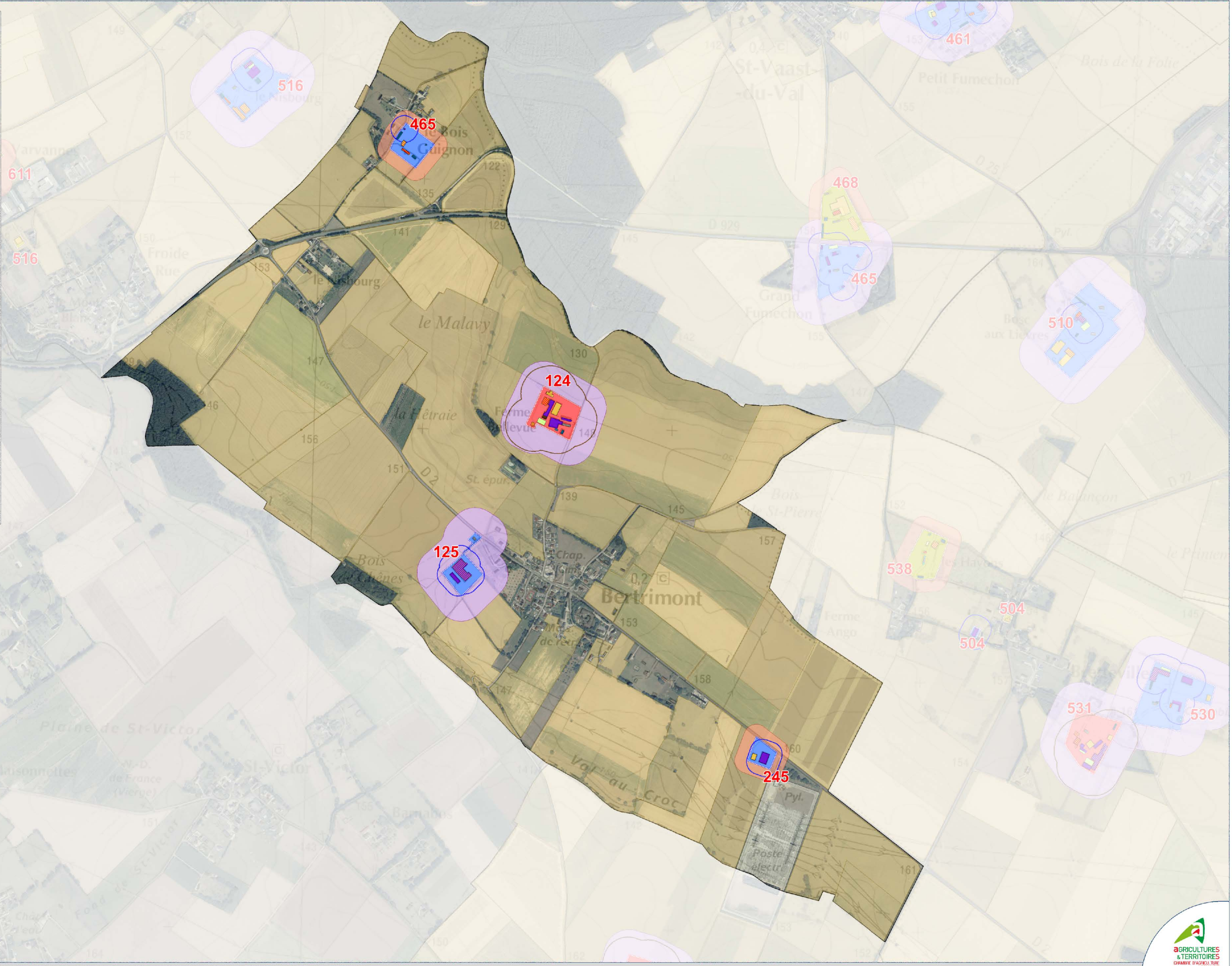
Périmètre de protection des sites d'exploitations agricoles pour le maintien de leur potentiel de développement

- Périmètre de 100 mètres

Périmètre de protection des sites d'exploitations agricoles (secondaire ou sans activité d'élevage) pour le maintien de leur potentiel de développement

- Périmètre de 50 mètres

Parcelles agricoles (déclarées à la PAC en 2015)



CARTE DES SITES D'EXPLOITATIONS AGRICOLES DE LA COMMUNE DE BIVILLE-LA-RIVIERE

"Diagnostic agricole P.L.U.i - Terroir de Caux"

LÉGENDE

Site d'exploitation (+ N° de l'exploitant)

- Site d'exploitation soumis au statut du RSD
- Site d'exploitation soumis au statut des IC
- Site d'exploitation sans installation d'élevage
- Site non renseigné ou ancien site d'exploitation
- Entreprise liée

Typologie des bâtiments agricoles

- Bâtiment d'élevage
- Bâtiment de stockage
- Matériel
- Bâtiment d'élevage / Stockage
- Bâtiment stockage / Matériel
- Silo
- Fosse
- Fumière
- Fosse / Fumière
- Local Phyto
- Projet bâtiment
- Ancien corps de ferme
- Serre
- Ecurie
- Manège
- Gite
- Accueil du public
- Conditionnement / Transformation
- Bâtiment frigorifique
- Habitation
- Tiers
- Divers

Périmètres réglementaires d'éloignement des installations agricoles

- Périmètre de 50 mètres (RSD)
- Périmètre de 100 mètres (IC)

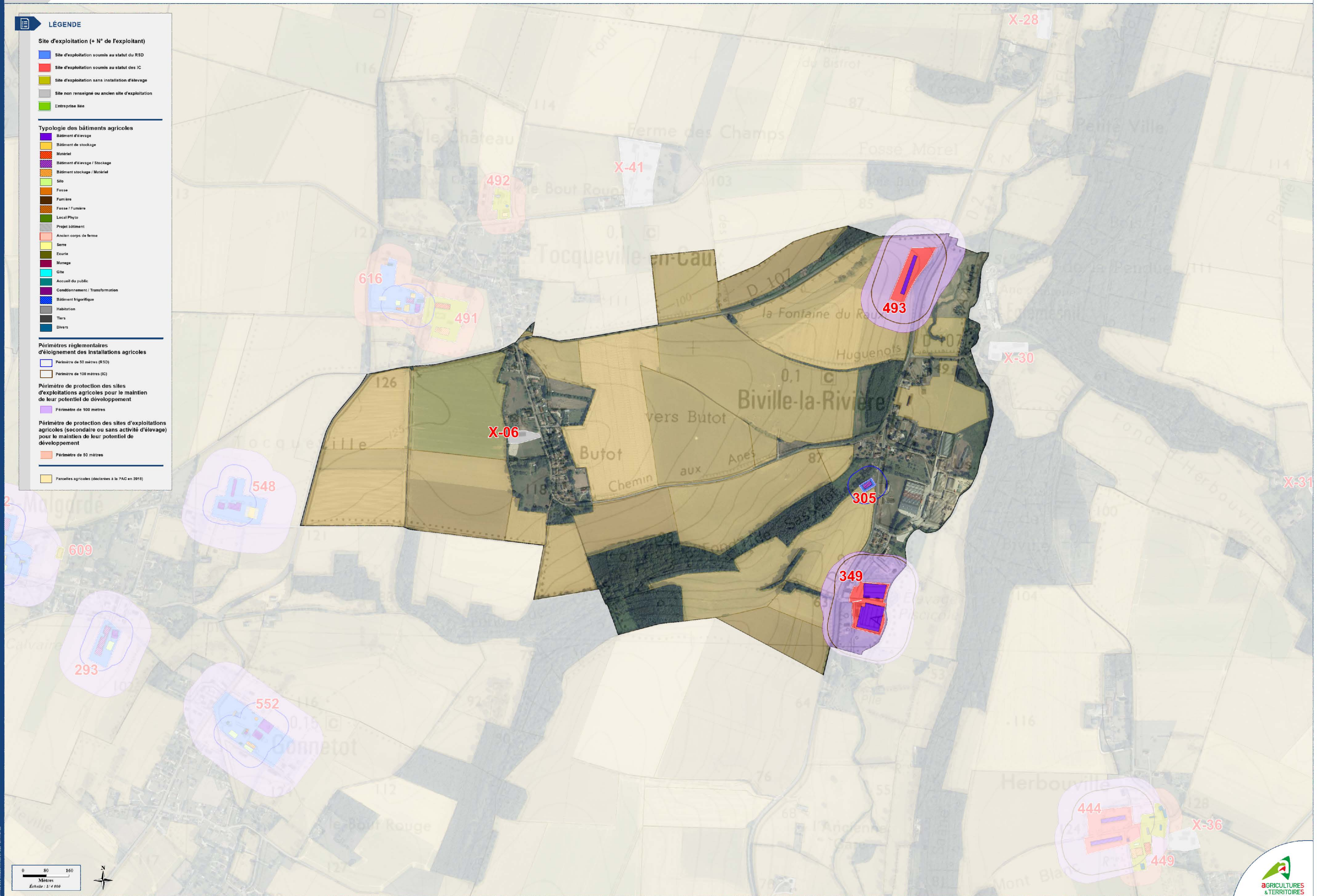
Périmètre de protection des sites d'exploitations agricoles pour le maintien de leur potentiel de développement

- Périmètre de 100 mètres
- Périmètre de 50 mètres

Périmètre de protection des sites d'exploitations agricoles (secondaire ou sans activité d'élevage) pour le maintien de leur potentiel de développement

- Périmètre de 50 mètres

Parcelles agricoles (déclarées à la PAC en 2015)



CARTE DES SITES D'EXPLOITATIONS AGRICOLES DE LA COMMUNE DE BRACHY

"Diagnostic agricole P.L.U.I - Terroir de Caux"

LÉGENDE

Site d'exploitation (+ N° de l'exploitant)

- Site d'exploitation soumis au statut du RSD
- Site d'exploitation soumis au statut des IC
- Site d'exploitation sans installation d'élevage
- Site non renseigné ou ancien site d'exploitation
- Entreprise liée

Typologie des bâtiments agricoles

- Bâtiment d'élevage
- Bâtiment de stockage
- Matériel
- Bâtiment d'élevage / Stockage
- Bâtiment stockage / Matériel
- Silo
- Fosse
- Fumière
- Fosse / Fumière
- Local Phyto
- Projet bâtiment
- Ancien corps de ferme
- Serre
- Ecurie
- Manège
- Gîte
- Accueil du public
- Conditionnement / Transformation
- Bâtiment frigorifique
- Habitation
- Tiers
- Divers

Périmètres réglementaires d'éloignement des installations agricoles

- Périmètre de 50 mètres (RSD)
- Périmètre de 100 mètres (IC)

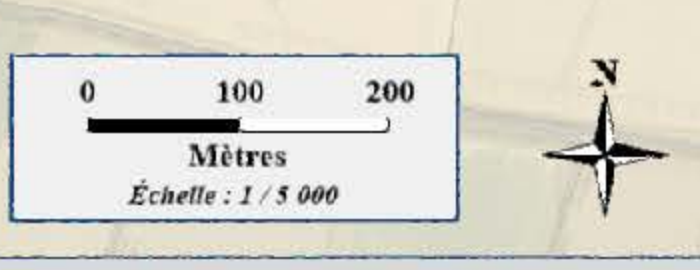
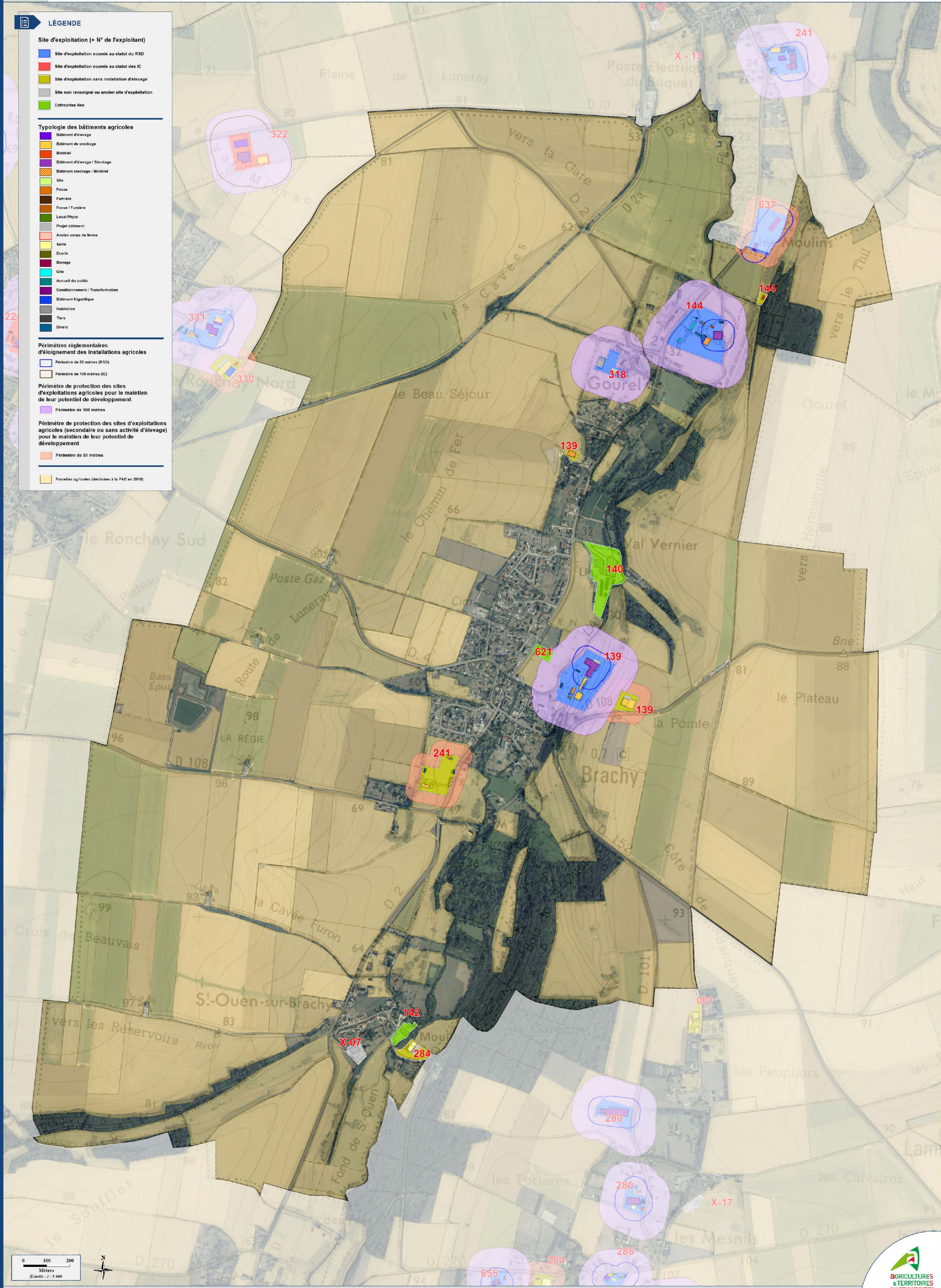
Périmètre de protection des sites d'exploitations agricoles pour le maintien de leur potentiel de développement

- Périmètre de 100 mètres

Périmètre de protection des sites d'exploitations agricoles (secondaire ou sans activité d'élevage) pour le maintien de leur potentiel de développement

- Périmètre de 50 mètres

Parcelles agricoles (déclarées à la PAC en 2018)



TERRALTO



CARTE DES SITES D'EXPLOITATIONS AGRICOLES DE LA COMMUNE DE CRESSY

"Diagnostic agricole P.L.U.i - Terroir de Caux"

LÉGENDE

Site d'exploitation (+ N° de l'exploitant)

- Site d'exploitation soumis au statut du RSD
- Site d'exploitation soumis au statut des IC
- Site d'exploitation sans installation d'élevage
- Site non renseigné ou ancien site d'exploitation
- Entreprise liée

Typologie des bâtiments agricoles

- Bâtiment d'élevage
- Bâtiment de stockage
- Matériel
- Bâtiment d'élevage / Stockage
- Bâtiment stockage / Matériel
- Silo
- Fosse
- Fumière
- Fosse / Fumière
- Local Phyto
- Projet bâtiment
- Ancien corps de ferme
- Serre
- Ecurie
- Manège
- Gîte
- Accueil du public
- Conditionnement / Transformation
- Bâtiment frigorifique
- Habitation
- Tiers
- Divers

Périmètres réglementaires d'éloignement des installations agricoles

- Périmètre de 50 mètres (RSD)
- Périmètre de 100 mètres (IC)


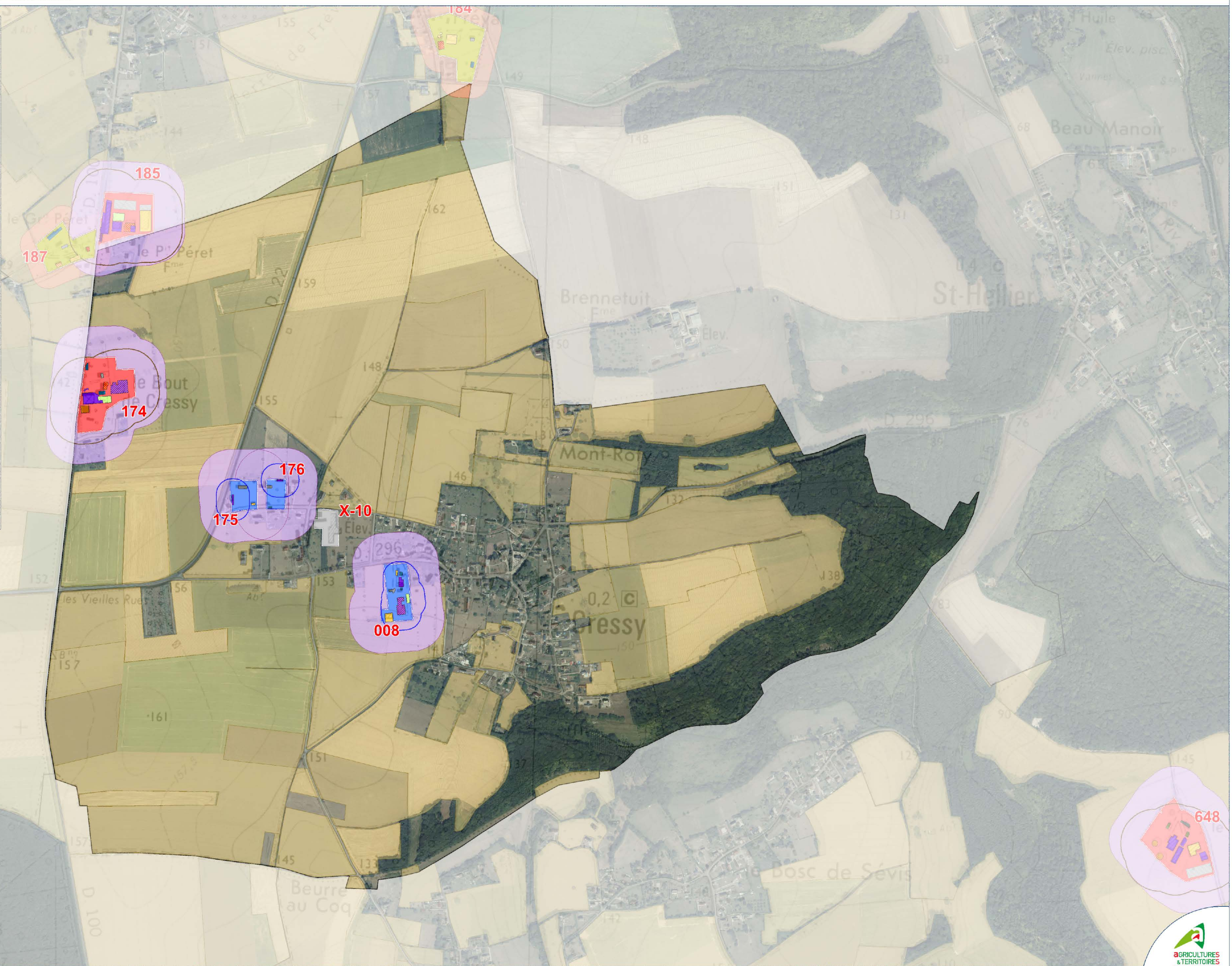
Périmètre de protection des sites d'exploitations agricoles pour le maintien de leur potentiel de développement

- Périmètre de 100 mètres

Périmètre de protection des sites d'exploitations agricoles (secondaire ou sans activité d'élevage) pour le maintien de leur potentiel de développement

- Périmètre de 50 mètres

Parcelles agricoles (déclarées à la PAC en 2015)



CARTE DES SITES D'EXPLOITATIONS AGRICOLES DE LA COMMUNE DE CRIQUETOT-SUR-LONGUEVILLE

"Diagnostic agricole P.L.U.I - Terroir de Caux"

LÉGENDE

Site d'exploitation (+ N° de l'exploitant)

- Site d'exploitation soumis au statut du RSD
- Site d'exploitation soumis au statut des IC
- Site d'exploitation sans installation d'élevage
- Site non renseigné ou ancien site d'exploitation
- Entreprise liée

Typologie des bâtiments agricoles

- Bâtiment d'élevage
- Bâtiment de stockage
- Matériel
- Bâtiment d'élevage / Stockage
- Bâtiment stockage / Matériel
- Silo
- Fosse
- Fumière
- Fosse / Fumière
- Local Phyt
- Projet bâtiment
- Ancien corps de ferme
- Serre
- Ecurie
- Manège
- Gîte
- Accueil du public
- Conditionnement / Transformation
- Bâtiment frigorifique
- Habitation
- Tiers
- Divers

Périmètres réglementaires d'éloignement des installations agricoles

- Périmètre de 50 mètres (RSD)
- Périmètre de 100 mètres (IC)

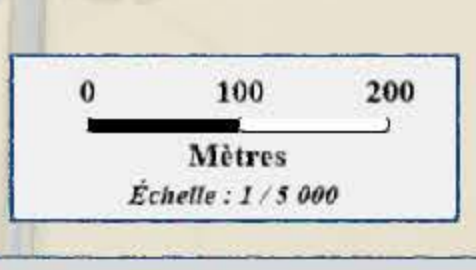
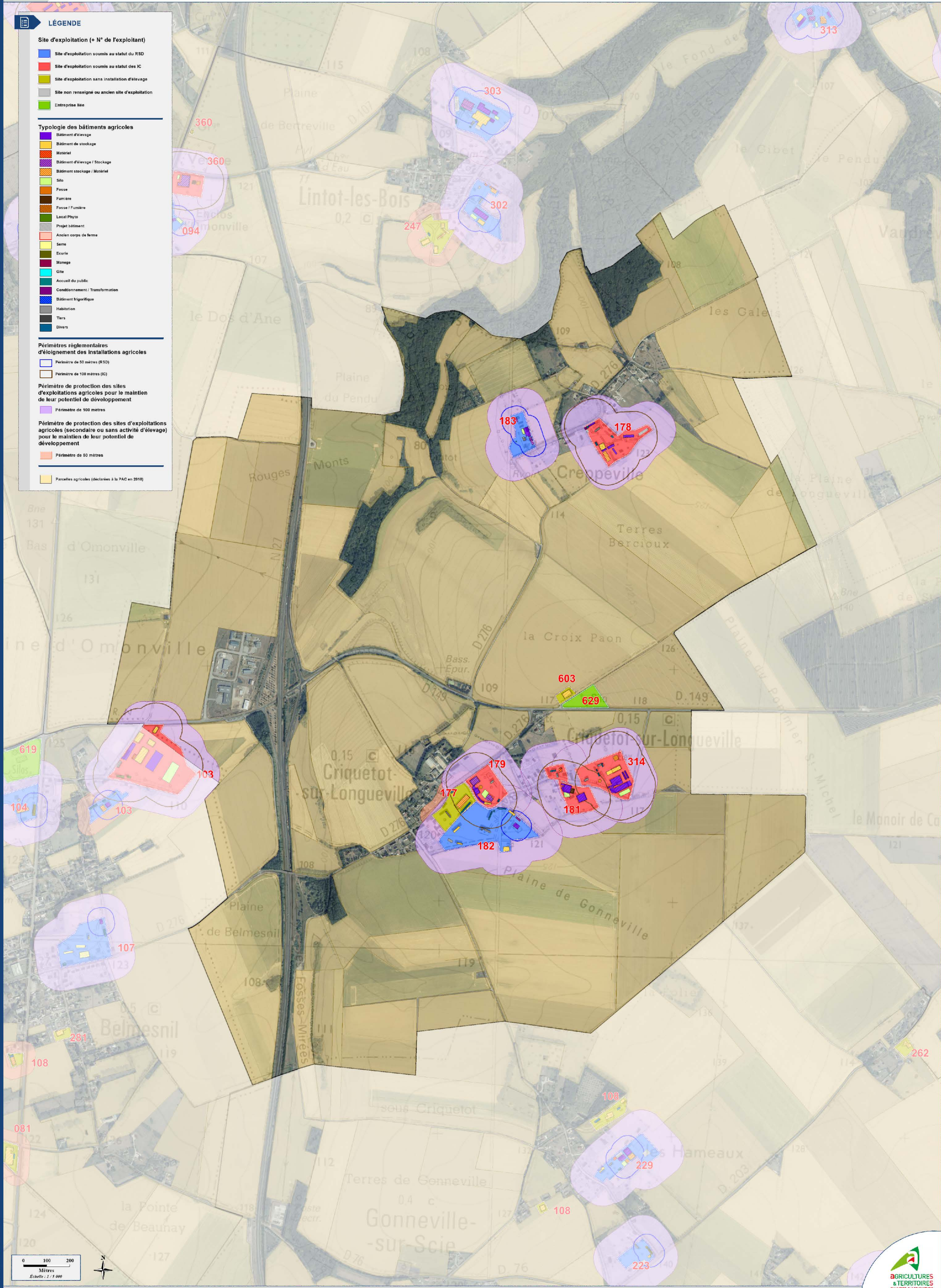
Périmètre de protection des sites d'exploitations agricoles pour le maintien de leur potentiel de développement

- Périmètre de 100 mètres

Périmètre de protection des sites d'exploitations agricoles (secondaire ou sans activité d'élevage) pour le maintien de leur potentiel de développement

- Périmètre de 50 mètres

Parcelles agricoles (déclarées à la PAC en 2018)



CARTE DES SITES D'EXPLOITATIONS AGRICOLES DE LA COMMUNE DE CROPUS

"Diagnostic agricole P.L.U.I - Terroir de Caux"

LÉGENDE

Site d'exploitation (+ N° de l'exploitant)

- Site d'exploitation soumis au statut du RSD
- Site d'exploitation soumis au statut des IC
- Site d'exploitation sans installation d'élevage
- Site non renseigné ou ancien site d'exploitation
- Entreprise liée

Typologie des bâtiments agricoles

- Bâtiment d'élevage
- Bâtiment de stockage
- Matériel
- Bâtiment d'élevage / Stockage
- Bâtiment stockage / Matériel
- Silo
- Fosse
- Fumière
- Fosse / Fumière
- Local Phyto
- Projet bâtiment
- Ancien corps de ferme
- Serre
- Ecurie
- Manège
- Gite
- Accueil du public
- Conditionnement / Transformation
- Bâtiment frigorifique
- Habitation
- Tiers
- Divers

Périmètres réglementaires d'éloignement des installations agricoles

- Périmètre de 50 mètres (RSD)
- Périmètre de 100 mètres (IC)

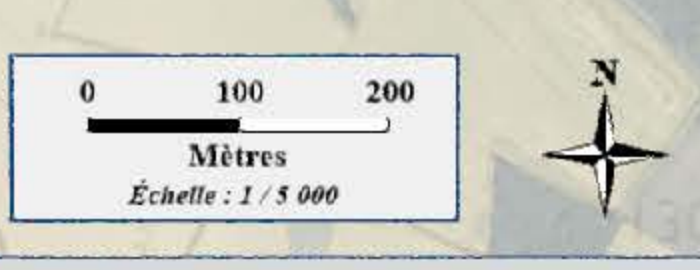
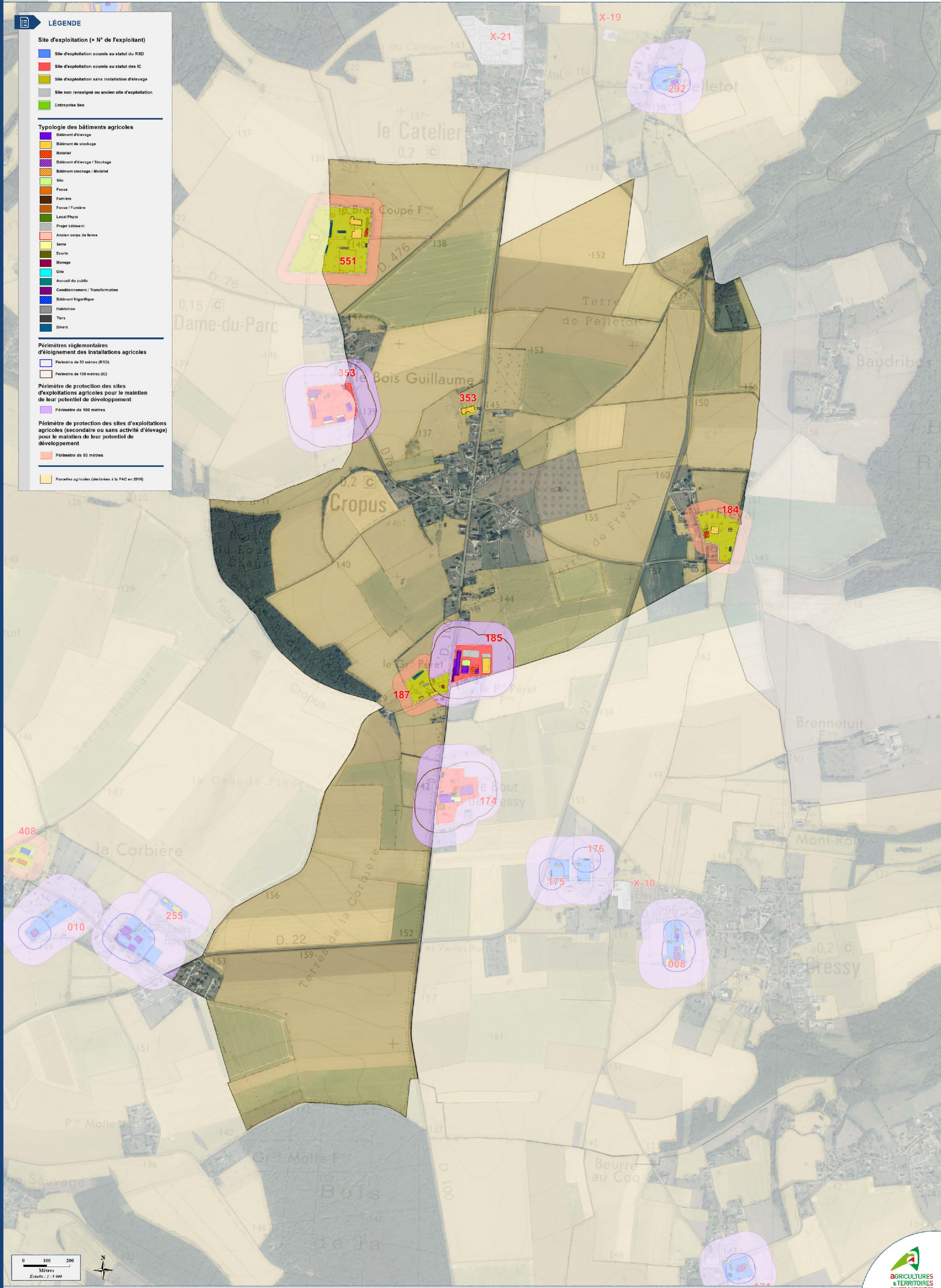
Périmètre de protection des sites d'exploitations agricoles pour le maintien de leur potentiel de développement

- Périmètre de 100 mètres

Périmètre de protection des sites d'exploitations agricoles (secondaire ou sans activité d'élevage) pour le maintien de leur potentiel de développement

- Périmètre de 50 mètres

Parcelles agricoles (déclarées à la PAC en 2018)



CARTE DES SITES D'EXPLOITATIONS AGRICOLES DE LA COMMUNE DE CROSVILLE-SUR-SCIE

"Diagnostic agricole P.L.U.i - Terroir de Caux"

LÉGENDE

Site d'exploitation (+ N° de l'exploitant)

- Site d'exploitation soumis au statut du RSD
- Site d'exploitation soumis au statut des IC
- Site d'exploitation sans installation d'élevage
- Site non renseigné ou ancien site d'exploitation
- Entreprise liée

Typologie des bâtiments agricoles

- Bâtiment d'élevage
- Bâtiment de stockage
- Matériel
- Bâtiment d'élevage / Stockage
- Bâtiment stockage / Matériel
- Silo
- Fosse
- Fumière
- Fosse / Fumière
- Local Phyto
- Projet bâtiment
- Ancien corps de ferme
- Serre
- Ecurie
- Manège
- Gîte
- Accueil du public
- Conditionnement / Transformation
- Bâtiment frigorifique
- Habitation
- Tiers
- Divers

Périmètres réglementaires d'éloignement des installations agricoles

- Périmètre de 50 mètres (RSD)
- Périmètre de 100 mètres (IC)

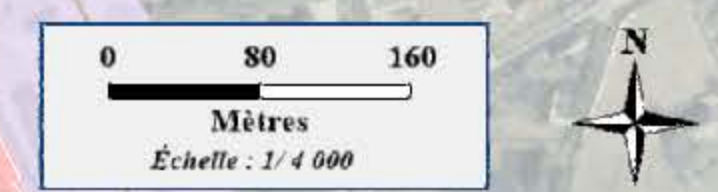
Périmètre de protection des sites d'exploitations agricoles pour le maintien de leur potentiel de développement

- Périmètre de 100 mètres

Périmètre de protection des sites d'exploitations agricoles (secondaire ou sans activité d'élevage) pour le maintien de leur potentiel de développement

- Périmètre de 50 mètres

Parcelles agricoles (déclarées à la PAC en 2015)



CARTE DES SITES D'EXPLOITATIONS AGRICOLES DE LA COMMUNE DE DÉNESTANVILLE

"Diagnostic agricole P.L.U.i - Terroir de Caux"

LÉGENDE

Site d'exploitation (+ N° de l'exploitant)

- Site d'exploitation soumis au statut du RSD
- Site d'exploitation soumis au statut des IC
- Site d'exploitation sans installation d'élevage
- Site non renseigné ou ancien site d'exploitation
- Entreprise liée

Typologie des bâtiments agricoles

- Bâtiment d'élevage
- Bâtiment de stockage
- Matériel
- Bâtiment d'élevage / Stockage
- Bâtiment stockage / Matériel
- Silo
- Fosse
- Fumière
- Fosse / Fumière
- Local Phyto
- Projet bâtiment
- Ancien corps de ferme
- Serre
- Ecurie
- Manège
- Gîte
- Accueil du public
- Conditionnement / Transformation
- Bâtiment frigorifique
- Habitation
- Tiers
- Divers

Périmètres réglementaires d'éloignement des installations agricoles

- Périmètre de 50 mètres (RSD)
- Périmètre de 100 mètres (IC)


Périmètre de protection des sites d'exploitations agricoles pour le maintien de leur potentiel de développement

- Périmètre de 100 mètres

Périmètre de protection des sites d'exploitations agricoles (secondaire ou sans activité d'élevage) pour le maintien de leur potentiel de développement

- Périmètre de 50 mètres

Parcelles agricoles (déclarées à la PAC en 2015)



CARTE DES SITES D'EXPLOITATIONS AGRICOLES DE LA COMMUNE DE D'ÉTAIMPUIS

"Diagnostic agricole P.L.U.i - Terroir de Caux"

LÉGENDE

Site d'exploitation (+ N° de l'exploitant)

- Site d'exploitation soumis au statut du RSD
- Site d'exploitation soumis au statut des IC
- Site d'exploitation sans installation d'élevage
- Site non renseigné ou ancien site d'exploitation
- Entreprise liée

Typologie des bâtiments agricoles

- Bâtiment d'élevage
- Bâtiment de stockage
- Matériel
- Bâtiment d'élevage / Stockage
- Bâtiment stockage / Matériel
- Silo
- Fosse
- Fumière
- Fosse / Fumière
- Local Phyto
- Projet bâtiment
- Ancien corps de ferme
- Serre
- Ecurie
- Manège
- Gîte
- Accueil du public
- Conditionnement / Transformation
- Bâtiment frigorifique
- Habitation
- Tiers
- Divers

Périmètres réglementaires d'éloignement des installations agricoles

- Périmètre de 50 mètres (RSD)
- Périmètre de 100 mètres (IC)

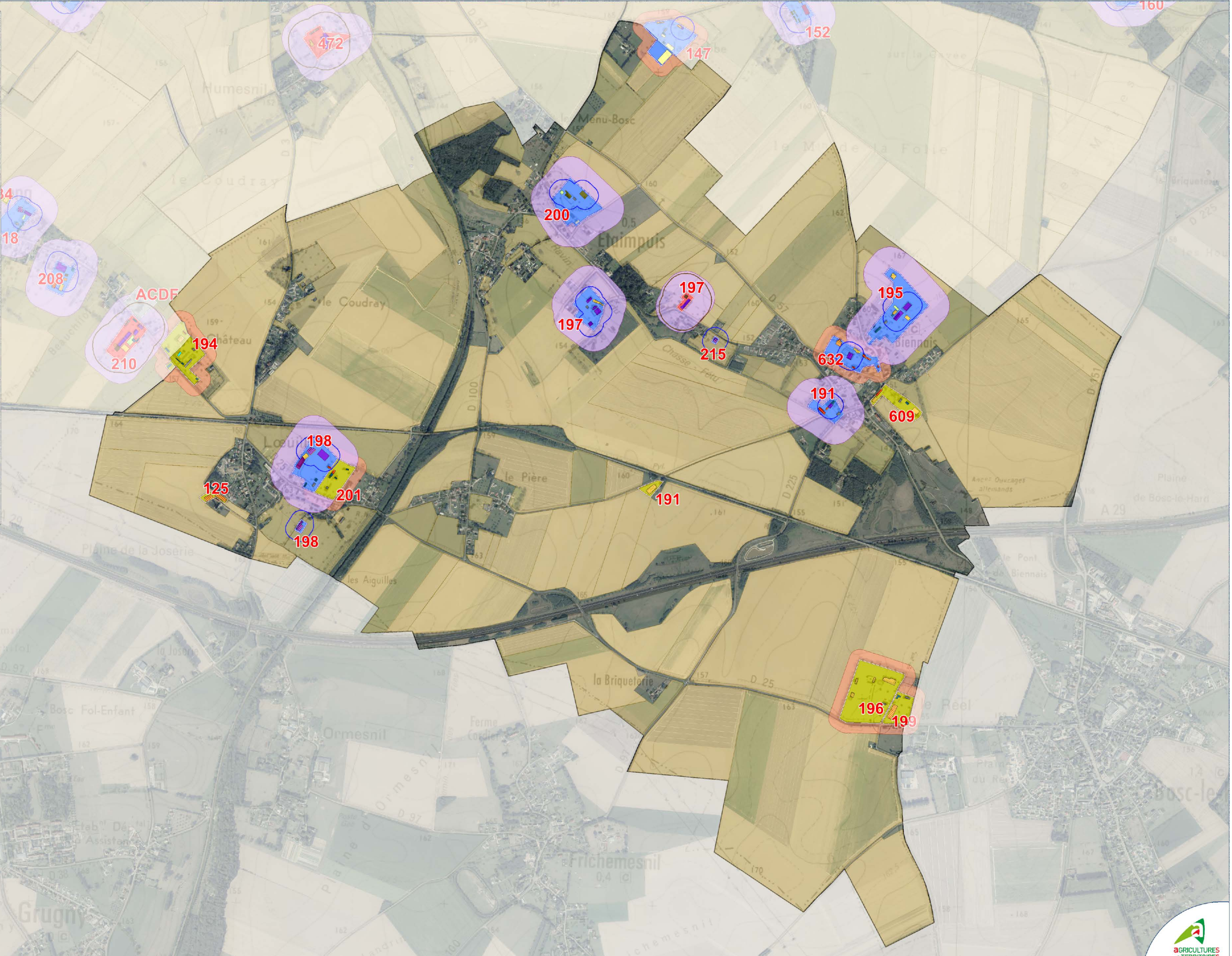
Périmètre de protection des sites d'exploitations agricoles pour le maintien de leur potentiel de développement

- Périmètre de 100 mètres

Périmètre de protection des sites d'exploitations agricoles (secondaire ou sans activité d'élevage) pour le maintien de leur potentiel de développement

- Périmètre de 50 mètres

Parcelles agricoles (déclarées à la PAC en 2019)



CARTE DES SITES D'EXPLOITATIONS AGRICOLES DE LA COMMUNE DE FRESNAY-LE-LONG

"Diagnostic agricole P.L.U.i - Terroir de Caux"

LÉGENDE

Site d'exploitation (+ N° de l'exploitant)

- Site d'exploitation soumis au statut du RSD
- Site d'exploitation soumis au statut des IC
- Site d'exploitation sans installation d'élevage
- Site non renseigné ou ancien site d'exploitation
- Entreprise liée

Typologie des bâtiments agricoles

- Bâtiment d'élevage
- Bâtiment de stockage
- Matériel
- Bâtiment d'élevage / Stockage
- Bâtiment stockage / Matériel
- Silo
- Fosse
- Fumière
- Fosse / Fumière
- Local Phyt
- Projet bâtiment
- Ancien corps de ferme
- Serre
- Ecurie
- Manège
- Gîte
- Accueil du public
- Conditionnement / Transformation
- Bâtiment frigorifique
- Habitation
- Tiers
- Divers

Périmètres réglementaires d'éloignement des installations agricoles

- Périmètre de 50 mètres (RSD)
- Périmètre de 100 mètres (IC)

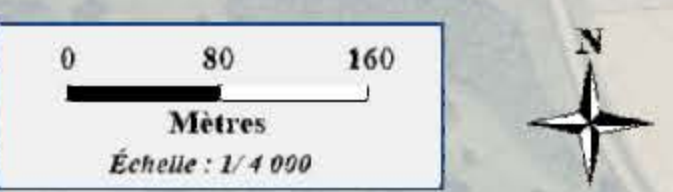
Périmètre de protection des sites d'exploitations agricoles pour le maintien de leur potentiel de développement

- Périmètre de 100 mètres

Périmètre de protection des sites d'exploitations agricoles (secondaire ou sans activité d'élevage) pour le maintien de leur potentiel de développement

- Périmètre de 50 mètres

Parcelles agricoles (déclarées à la PAC en 2015)



CARTE DES SITES D'EXPLOITATIONS AGRICOLES DE LA COMMUNE DE GONNETOT

"Diagnostic agricole P.L.U.I - Terroir de Caux"

LÉGENDE

Site d'exploitation (+ N° de l'exploitant)

- Site d'exploitation soumis au statut du RSD
- Site d'exploitation soumis au statut des IC
- Site d'exploitation sans installation d'élevage
- Site non renseigné ou ancien site d'exploitation
- Entreprise liée

Typologie des bâtiments agricoles

- Bâtiment d'élevage
- Bâtiment de stockage
- Matériel
- Bâtiment d'élevage / Stockage
- Bâtiment stockage / Matériel
- Silo
- Fosse
- Fumière
- Fosse / Fumière
- Local Phyto
- Projet bâtiment
- Ancien corps de ferme
- Serre
- Ecurie
- Manège
- Gîte
- Accueil du public
- Conditionnement / Transformation
- Bâtiment frigorifique
- Habitation
- Tiers
- Divers

Périmètres réglementaires d'éloignement des installations agricoles

- Périmètre de 50 mètres (RSD)
- Périmètre de 100 mètres (IC)

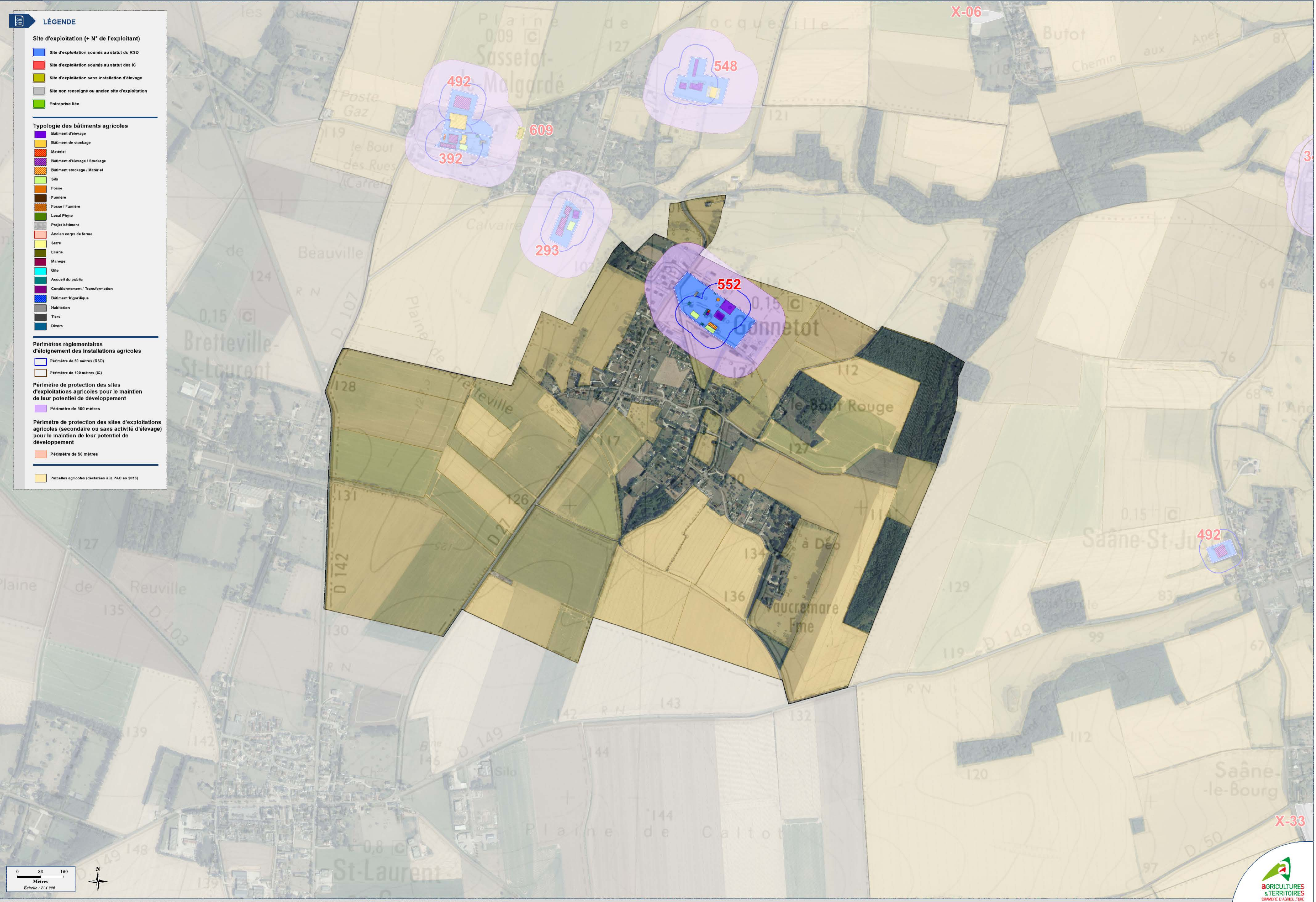
Périmètre de protection des sites d'exploitations agricoles pour le maintien de leur potentiel de développement

- Périmètre de 100 mètres

Périmètre de protection des sites d'exploitations agricoles (secondaire ou sans activité d'élevage) pour le maintien de leur potentiel de développement

- Périmètre de 50 mètres

Parcelles agricoles (déclarées à la PAC en 2015)



X-06

X-33

CARTE DES SITES D'EXPLOITATIONS AGRICOLES DE LA COMMUNE DE GONNEVILLE-SUR-SCIE

"Diagnostic agricole P.L.U.i - Terroir de Caux"

LÉGENDE

Site d'exploitation (+ N° de l'exploitant)

- Site d'exploitation soumis au statut du RSD
- Site d'exploitation soumis au statut des IC
- Site d'exploitation sans installation d'élevage
- Site non renseigné ou ancien site d'exploitation
- Entreprise liée

Typologie des bâtiments agricoles

- Bâtiment d'élevage
- Bâtiment de stockage
- Matériel
- Bâtiment d'élevage / Stockage
- Bâtiment stockage / Matériel
- Silo
- Fosse
- Fumière
- Fosse / Fumière
- Local Phyto
- Projet bâtiment
- Ancien corps de ferme
- Serre
- Ecurie
- Manège
- Gîte
- Accueil du public
- Conditionnement / Transformation
- Bâtiment frigorifique
- Habitation
- Tiers
- Divers

Périmètres réglementaires d'éloignement des installations agricoles

- Périmètre de 50 mètres (RSD)
- Périmètre de 100 mètres (IC)

Périmètre de protection des sites d'exploitations agricoles (secondaire ou sans activité d'élevage) pour le maintien de leur potentiel de développement

- Périmètre de 100 mètres
- Périmètre de 50 mètres

Périmètre de protection des sites d'exploitations agricoles (secondaire ou sans activité d'élevage) pour le maintien de leur potentiel de développement

- Périmètre de 50 mètres

Parcelles agricoles (déclarées à la PAC en 2015)



CARTE DES SITES D'EXPLOITATIONS AGRICOLES DE LA COMMUNE DE GREUVILLE

"Diagnostic agricole P.L.U.i - Terroir de Caux"

LÉGENDE

Site d'exploitation (+ N° de l'exploitant)

- Site d'exploitation soumis au statut du RSD
- Site d'exploitation soumis au statut des IC
- Site d'exploitation sans installation d'élevage
- Site non renseigné ou ancien site d'exploitation
- Entreprise liée

Typologie des bâtiments agricoles

- Bâtiment d'élevage
- Bâtiment de stockage
- Matériel
- Bâtiment d'élevage / Stockage
- Bâtiment stockage / Matériel
- Silo
- Fosse
- Fumière
- Fosse / Fumière
- Local Phyto
- Projet bâtiment
- Ancien corps de ferme
- Serre
- Ecurie
- Manège
- Gîte
- Accueil du public
- Conditionnement / Transformation
- Bâtiment frigorifique
- Habitation
- Tiers
- Divers

Périmètres réglementaires d'éloignement des installations agricoles

- Périmètre de 50 mètres (RSD)
- Périmètre de 100 mètres (IC)

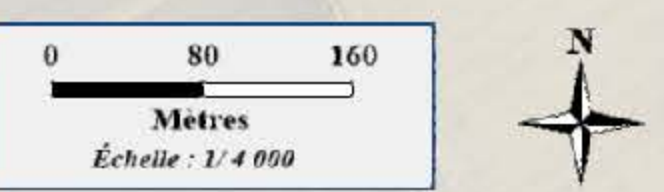
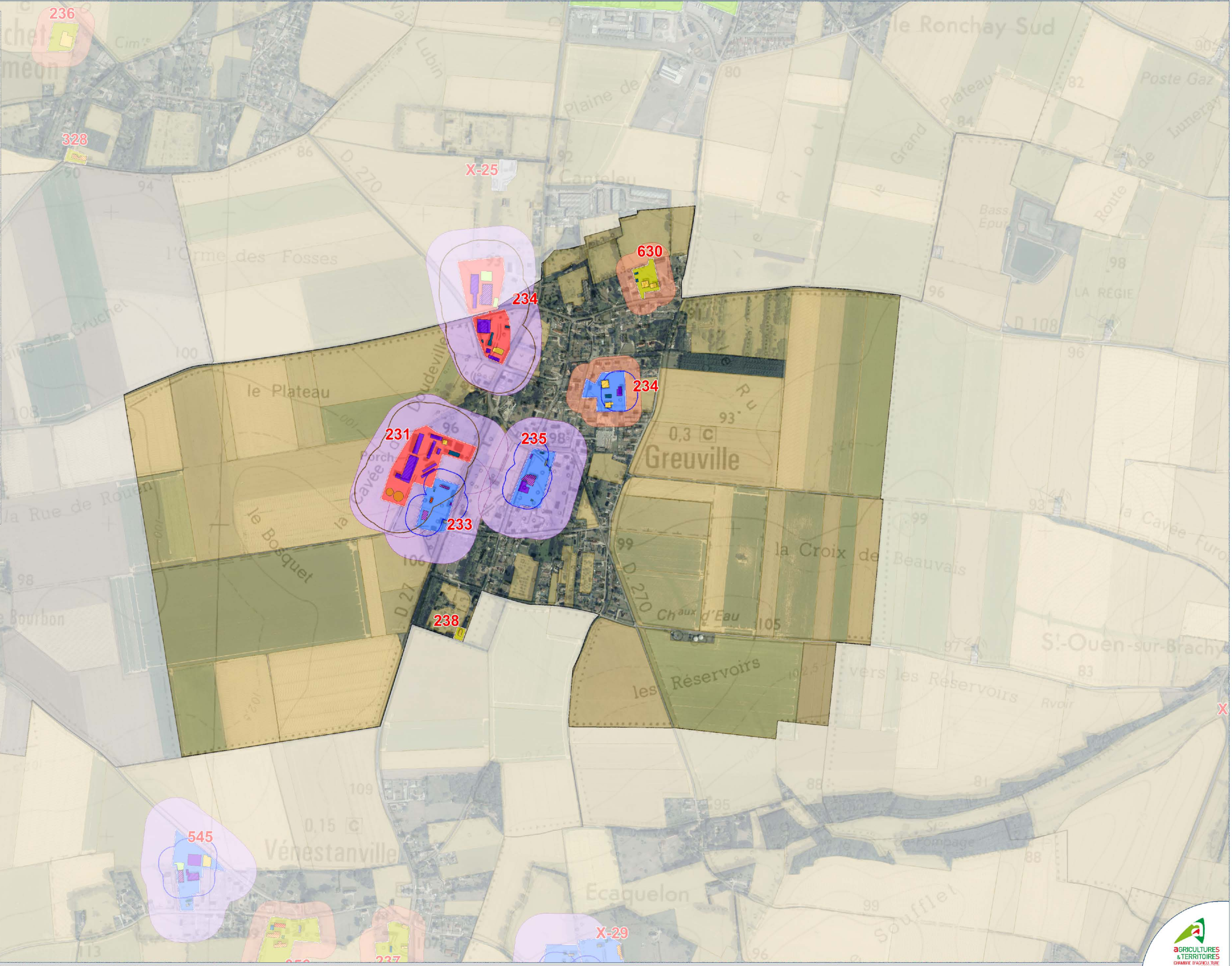
Périmètre de protection des sites d'exploitations agricoles pour le maintien de leur potentiel de développement

- Périmètre de 100 mètres

Périmètre de protection des sites d'exploitations agricoles (secondaire ou sans activité d'élevage) pour le maintien de leur potentiel de développement

- Périmètre de 50 mètres

Parcelles agricoles (déclarées à la PAC en 2015)



CARTE DES SITES D'EXPLOITATIONS AGRICOLES DE LA COMMUNE DE GRUCHET-SAINT-SIMÉON

"Diagnostic agricole P.L.U.i - Terroir de Caux"

LÉGENDE

Site d'exploitation (+ N° de l'exploitant)

- Site d'exploitation soumis au statut du RSD
- Site d'exploitation soumis au statut des IC
- Site d'exploitation sans installation d'élevage
- Site non renseigné ou ancien site d'exploitation
- Entreprise liée

Typologie des bâtiments agricoles

- Bâtiment d'élevage
- Bâtiment de stockage
- Matériel
- Bâtiment d'élevage / Stockage
- Bâtiment stockage / Matériel
- Silo
- Fosse
- Fumière
- Fosse / Fumière
- Local Phyto
- Projet bâtiment
- Ancien corps de ferme
- Serre
- Ecurie
- Manège
- Gîte
- Accueil du public
- Conditionnement / Transformation
- Bâtiment frigorifique
- Habitation
- Tiers
- Divers

Périmètres réglementaires d'éloignement des installations agricoles

- Périmètre de 50 mètres (RSD)
- Périmètre de 100 mètres (IC)

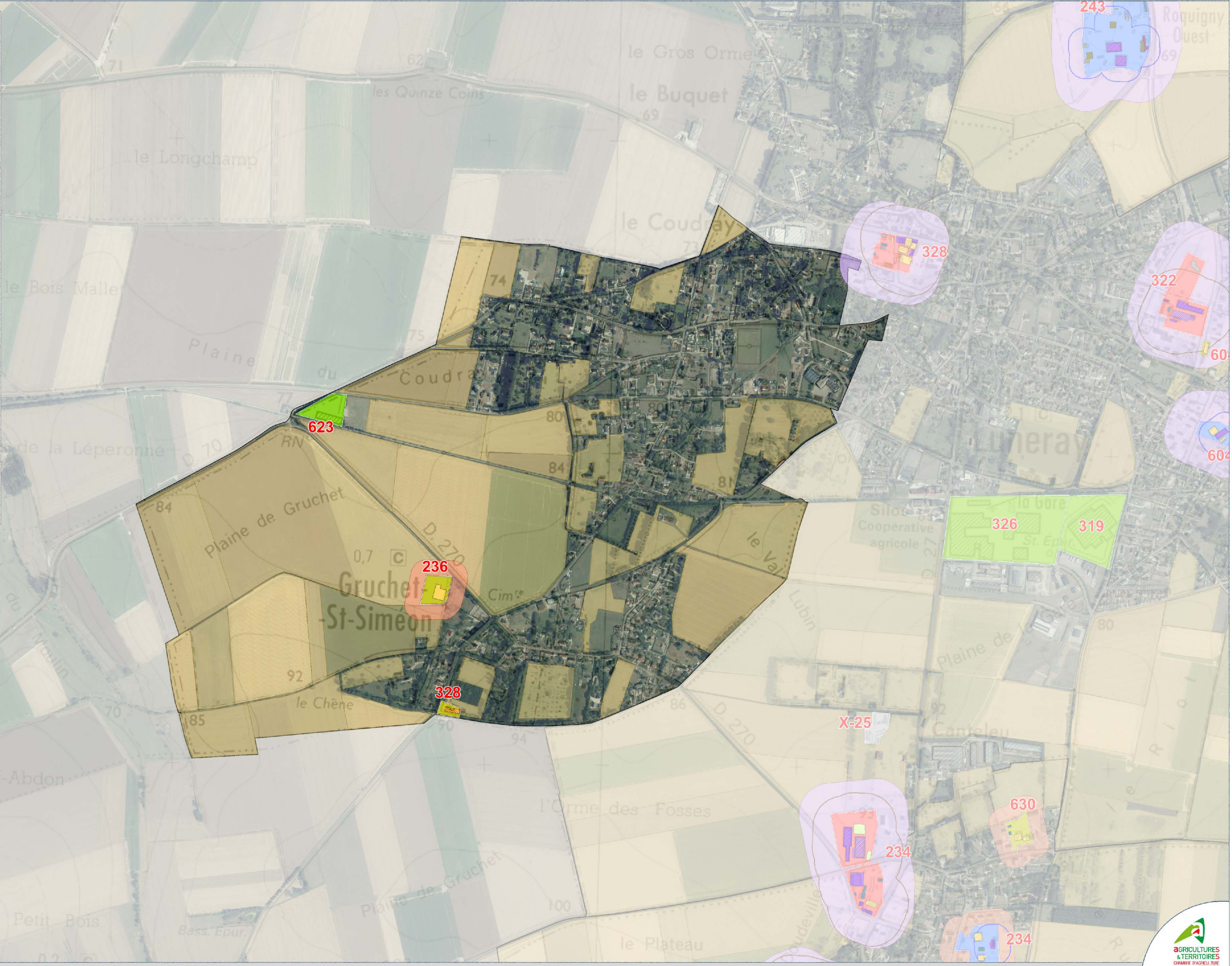
Périmètre de protection des sites d'exploitations agricoles pour le maintien de leur potentiel de développement

- Périmètre de 100 mètres

Périmètre de protection des sites d'exploitations agricoles (secondaire ou sans activité d'élevage) pour le maintien de leur potentiel de développement

- Périmètre de 50 mètres

Parcelles agricoles (déclarées à la PAC en 2015)



CARTE DES SITES D'EXPLOITATIONS AGRICOLES DE LA COMMUNE DE GUEURES

"Diagnostic agricole P.L.U.I - Terroir de Caux"

LÉGENDE

Site d'exploitation (+ N° de l'exploitant)

- Site d'exploitation soumis au statut du RSD
- Site d'exploitation soumis au statut des IC
- Site d'exploitation sans installation d'élevage
- Site non renseigné ou ancien site d'exploitation
- Entreprise liée

Typologie des bâtiments agricoles

- Bâtiment d'élevage
- Bâtiment de stockage
- Matériel
- Bâtiment d'élevage / Stockage
- Bâtiment stockage / Matériel
- Silo
- Fosse
- Fumière
- Fosse / Fumière
- Local Phyto
- Projet bâtiment
- Ancien corps de ferme
- Serre
- Ecurie
- Manège
- Gîte
- Accueil du public
- Conditionnement / Transformation
- Bâtiment frigorifique
- Habitation
- Tiers
- Divers

Périmètres réglementaires d'éloignement des installations agricoles

- Périmètre de 50 mètres (RSD)
- Périmètre de 100 mètres (IC)


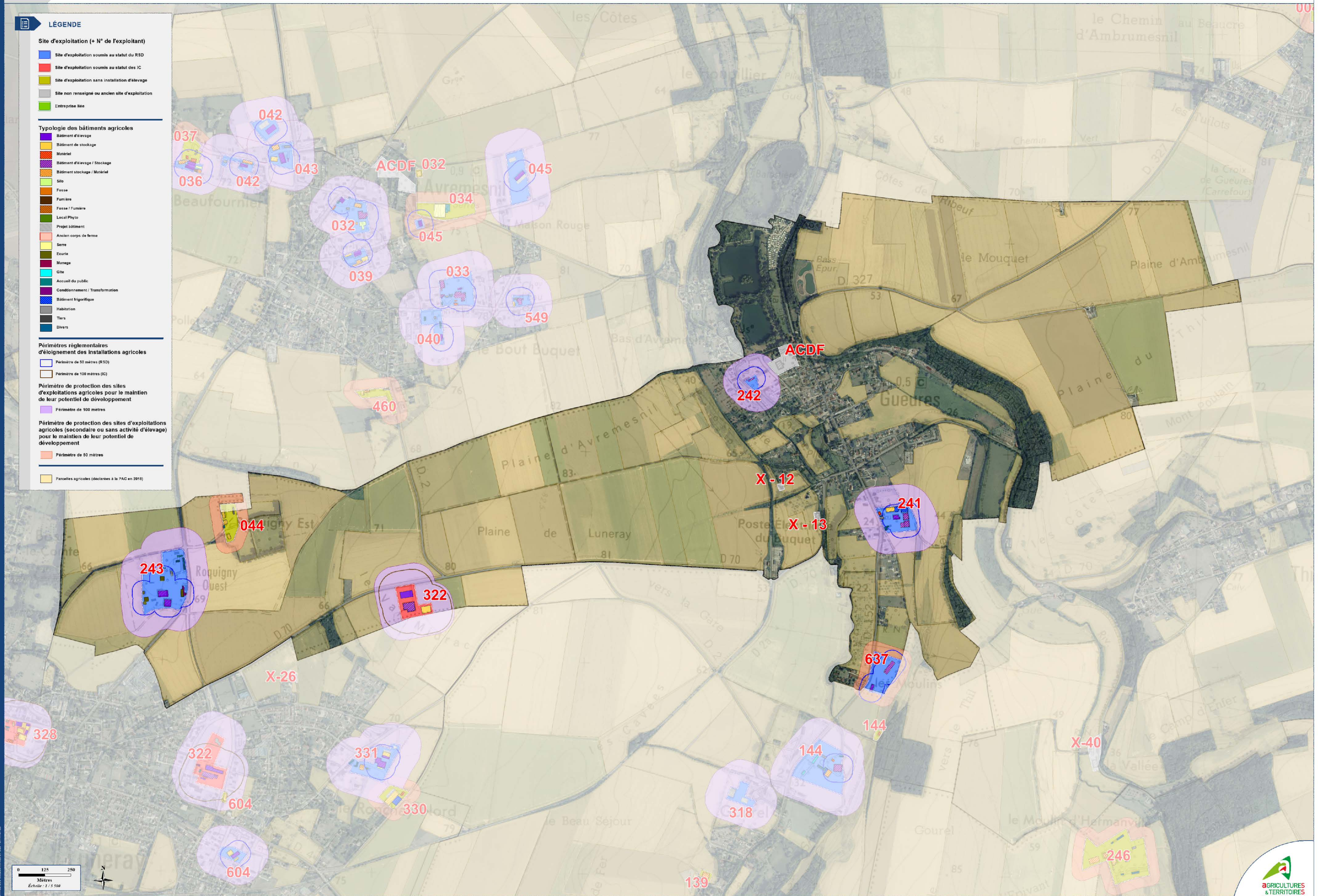
Périmètre de protection des sites d'exploitations agricoles pour le maintien de leur potentiel de développement

- Périmètre de 100 mètres
- Périmètre de 50 mètres

Périmètre de protection des sites d'exploitations agricoles (secondaire ou sans activité d'élevage) pour le maintien de leur potentiel de développement

- Périmètre de 50 mètres

Parcelles agricoles (déclarées à la PAC en 2019)



CARTE DES SITES D'EXPLOITATIONS AGRICOLES DE LA COMMUNE DE GUEUTTEVILLE

"Diagnostic agricole P.L.U.I - Terroir de Caux"

LÉGENDE

Site d'exploitation (+ N° de l'exploitant)

- Site d'exploitation soumis au statut du RSD
- Site d'exploitation soumis au statut des IC
- Site d'exploitation sans installation d'élevage
- Site non renseigné ou ancien site d'exploitation
- Entreprise liée

Typologie des bâtiments agricoles

- Bâtiment d'élevage
- Bâtiment de stockage
- Matériel
- Bâtiment d'élevage / Stockage
- Bâtiment stockage / Matériel
- Silo
- Fosse
- Fumière
- Fosse / Fumière
- Local Phyto
- Projet bâtiment
- Ancien corps de ferme
- Serre
- Ecurie
- Manège
- Gîte
- Accueil du public
- Conditionnement / Transformation
- Bâtiment frigorifique
- Habitation
- Tiers
- Divers

Périmètres réglementaires d'éloignement des installations agricoles

- Périmètre de 50 mètres (RSD)
- Périmètre de 100 mètres (IC)

Périmètre de protection des sites d'exploitations agricoles pour le maintien de leur potentiel de développement

- Périmètre de 100 mètres

Périmètre de protection des sites d'exploitations agricoles (secondaire ou sans activité d'élevage) pour le maintien de leur potentiel de développement

- Périmètre de 50 mètres

Parcelles agricoles (déclarées à la PAC en 2015)



CARTE DES SITES D'EXPLOITATIONS AGRICOLES DE LA COMMUNE D'HERMANVILLE

"Diagnostic agricole P.L.U.i - Terroir de Caux"

LÉGENDE

Site d'exploitation (+ N° de l'exploitant)

- Site d'exploitation soumis au statut du RSD
- Site d'exploitation soumis au statut des IC
- Site d'exploitation sans installation d'élevage
- Site non renseigné ou ancien site d'exploitation
- Entreprise liée

Typologie des bâtiments agricoles

- Bâtiment d'élevage
- Bâtiment de stockage
- Matériel
- Bâtiment d'élevage / Stockage
- Bâtiment stockage / Matériel
- Silo
- Fosse
- Fumière
- Fosse / Fumière
- Local Phyt
- Projet bâtiment
- Ancien corps de ferme
- Serre
- Ecurie
- Manège
- Gîte
- Accueil du public
- Conditionnement / Transformation
- Bâtiment frigorifique
- Habitation
- Tiers
- Divers

Périmètres réglementaires d'éloignement des installations agricoles

- Périmètre de 50 mètres (RSD)
- Périmètre de 100 mètres (IC)

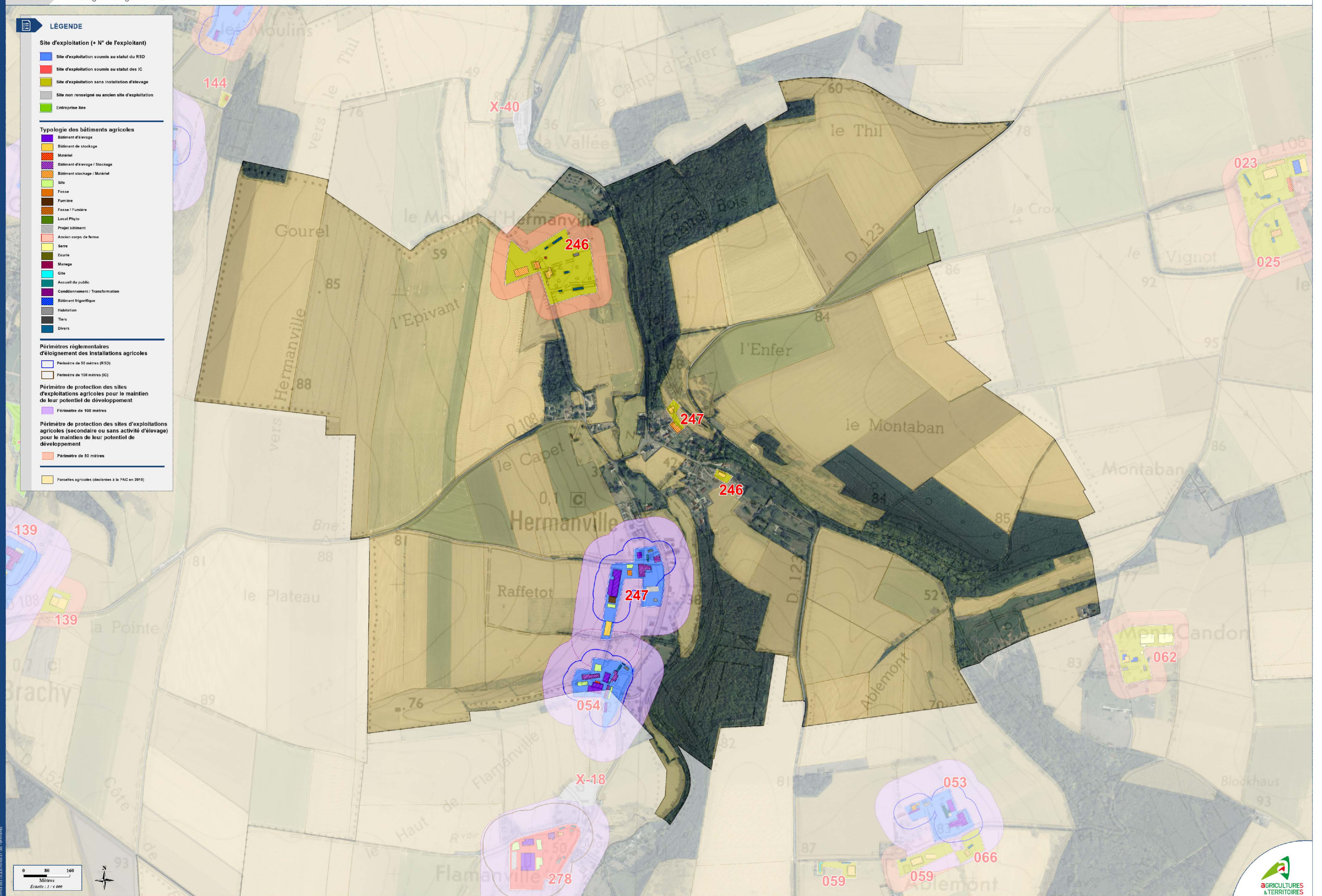
Périmètre de protection des sites d'exploitations agricoles pour le maintien de leur potentiel de développement

- Périmètre de 100 mètres

Périmètre de protection des sites d'exploitations agricoles (secondaire ou sans activité d'élevage) pour le maintien de leur potentiel de développement

- Périmètre de 50 mètres

Parcelles agricoles (déclarées à la PAC en 2015)



CARTE DES SITES D'EXPLOITATIONS AGRICOLES DE LA COMMUNE D'HEUGLEVILLE-SUR-SCIE

"Diagnostic agricole P.L.U.i - Terroir de Caux"

LÉGENDE

Site d'exploitation (+ N° de l'exploitant)

- Site d'exploitation soumis au statut du RSD
- Site d'exploitation soumis au statut des IC
- Site d'exploitation sans installation d'élevage
- Site non renseigné ou ancien site d'exploitation
- Entreprise liée

Typologie des bâtiments agricoles

- Bâtiment d'élevage
- Bâtiment de stockage
- Matériel
- Bâtiment d'élevage / Stockage
- Bâtiment stockage / Matériel
- Silo
- Fosse
- Fumière
- Fosse / Fumière
- Local Phyto
- Projet bâtiment
- Ancien corps de ferme
- Serre
- Ecurie
- Manège
- Gîte
- Accueil du public
- Conditionnement / Transformation
- Bâtiment frigorifique
- Habitation
- Tiers
- Divers

Périmètres réglementaires d'éloignement des installations agricoles

- Périmètre de 50 mètres (RSD)
- Périmètre de 100 mètres (IC)


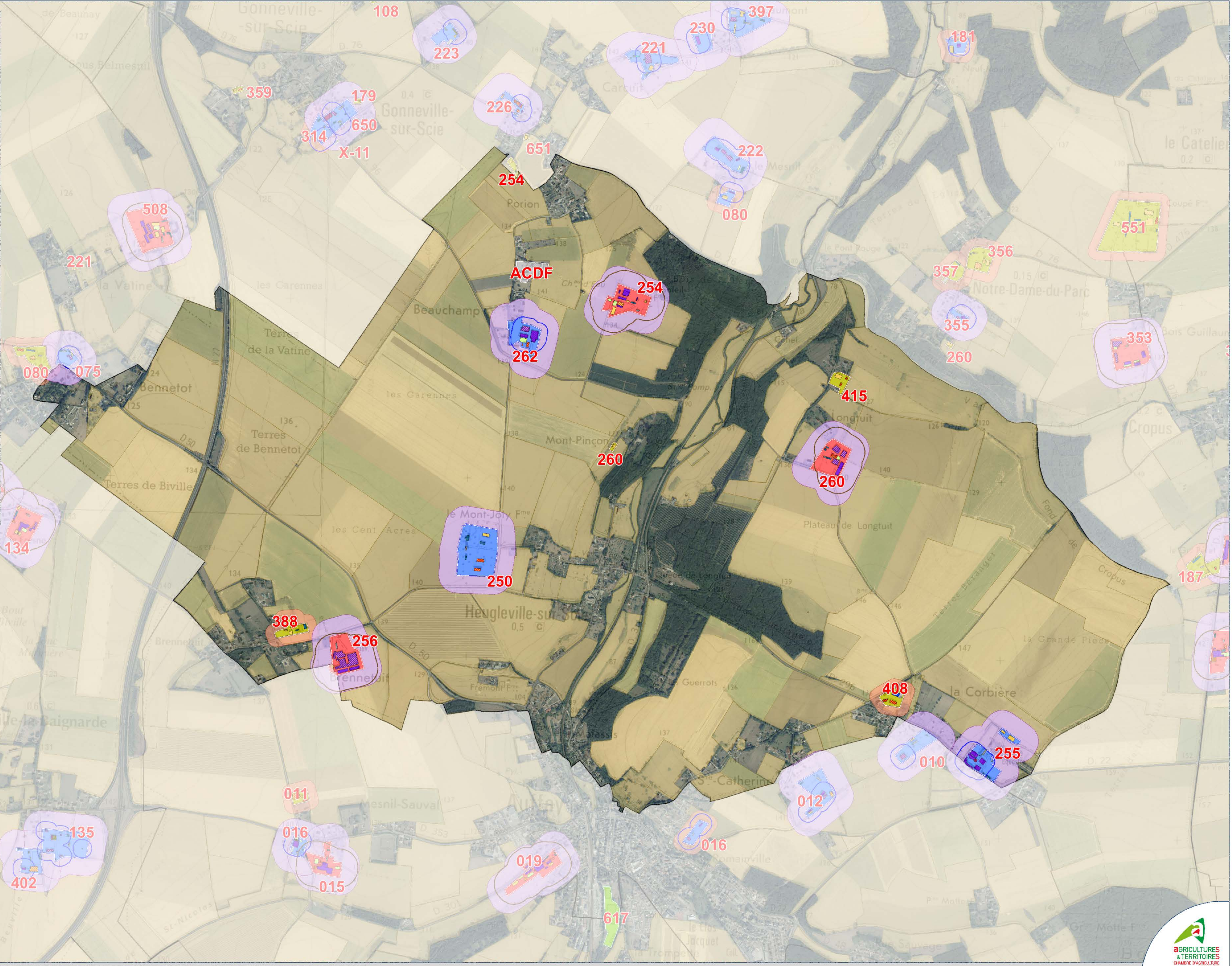
Périmètre de protection des sites d'exploitations agricoles pour le maintien de leur potentiel de développement

- Périmètre de 100 mètres

Périmètre de protection des sites d'exploitations agricoles (secondaire ou sans activité d'élevage) pour le maintien de leur potentiel de développement

- Périmètre de 50 mètres

Parcelles agricoles (déclarées à la PAC en 2015)



CARTE DES SITES D'EXPLOITATIONS AGRICOLES DE LA COMMUNE D'IMBLEVILLE

"Diagnostic agricole P.L.U.I - Terroir de Caux"

LÉGENDE

Site d'exploitation (+ N° de l'exploitant)

- Site d'exploitation soumis au statut du RSD
- Site d'exploitation soumis au statut des IC
- Site d'exploitation sans installation d'élevage
- Site non renseigné ou ancien site d'exploitation
- Entreprise liée

Typologie des bâtiments agricoles

- Bâtiment d'élevage
- Bâtiment de stockage
- Matériel
- Bâtiment d'élevage / Stockage
- Bâtiment stockage / Matériel
- Silo
- Fosse
- Fumière
- Fosse / Fumière
- Local Phyto
- Projet bâtiment
- Ancien corps de ferme
- Serre
- Ecurie
- Manège
- Gîte
- Accueil du public
- Conditionnement / Transformation
- Bâtiment frigorifique
- Habitation
- Tiers
- Divers

Périmètres réglementaires d'éloignement des installations agricoles

- Périmètre de 50 mètres (RSD)
- Périmètre de 100 mètres (IC)

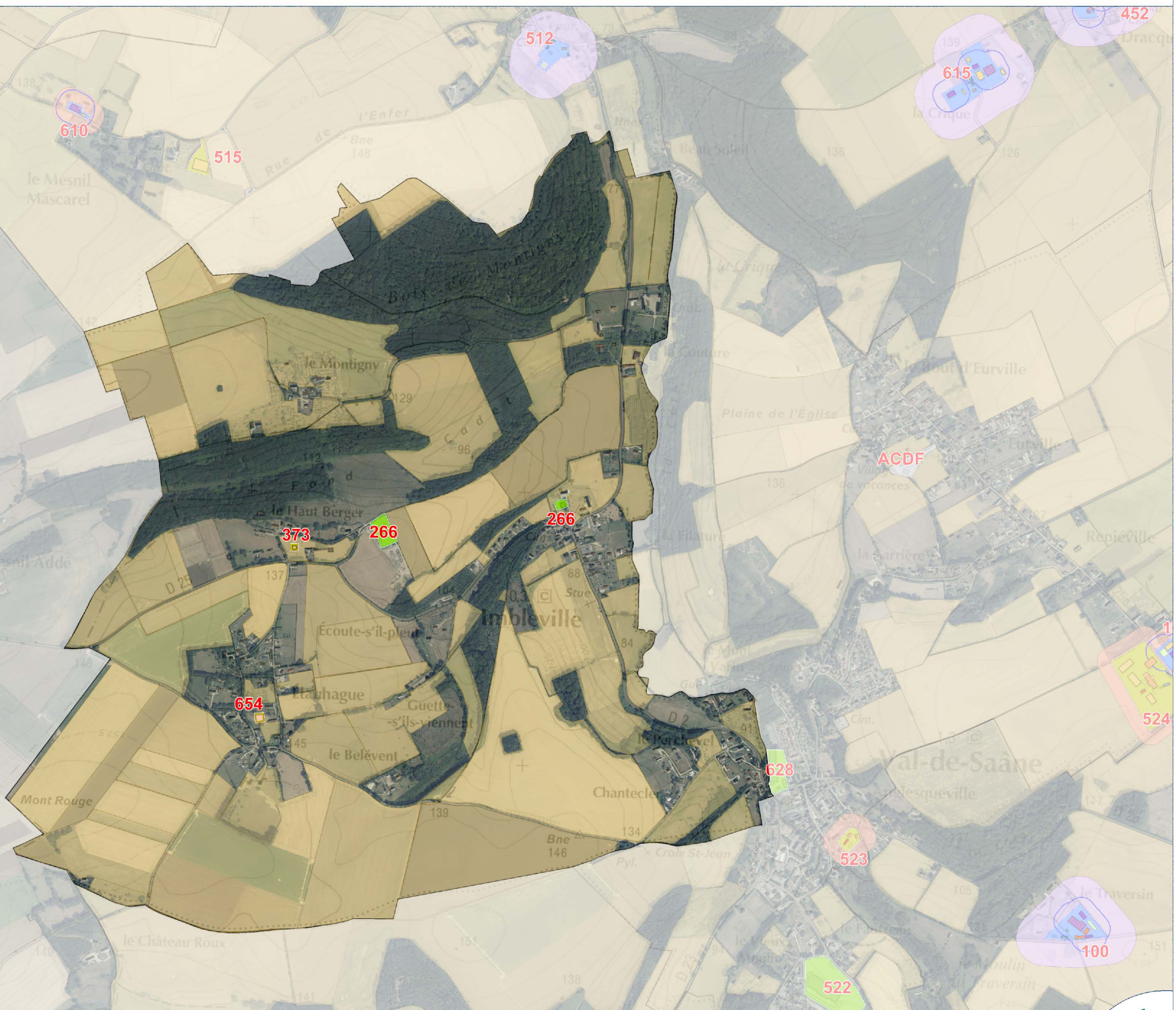
Périmètre de protection des sites d'exploitations agricoles pour le maintien de leur potentiel de développement

- Périmètre de 100 mètres

Périmètre de protection des sites d'exploitations agricoles (secondaire ou sans activité d'élevage) pour le maintien de leur potentiel de développement

- Périmètre de 50 mètres

Parcelles agricoles (déclarées à la PAC en 2015)



CARTE DES SITES D'EXPLOITATIONS AGRICOLES DE LA COMMUNE DE LA CHAPELLE DU BOURGAY

"Diagnostic agricole P.L.U.i - Terroir de Caux"

LÉGENDE

Site d'exploitation (+ N° de l'exploitant)

- Site d'exploitation soumis au statut du RSD
- Site d'exploitation soumis au statut des IC
- Site d'exploitation sans installation d'élevage
- Site non renseigné ou ancien site d'exploitation
- Entreprise liée

Typologie des bâtiments agricoles

- Bâtiment d'élevage
- Bâtiment de stockage
- Matériel
- Bâtiment d'élevage / Stockage
- Bâtiment stockage / Matériel
- Silo
- Fosse
- Fumière
- Fosse / Fumière
- Local Phyto
- Projet bâtiment
- Ancien corps de ferme
- Serre
- Ecurie
- Manège
- Gîte
- Accueil du public
- Conditionnement / Transformation
- Bâtiment frigorifique
- Habitation
- Tiers
- Divers

Périmètres réglementaires d'éloignement des installations agricoles

- Périmètre de 50 mètres (RSD)
- Périmètre de 100 mètres (IC)

Périmètre de protection des sites d'exploitations agricoles pour le maintien de leur potentiel de développement

- Périmètre de 100 mètres

Périmètre de protection des sites d'exploitations agricoles (secondaire ou sans activité d'élevage) pour le maintien de leur potentiel de développement

- Périmètre de 50 mètres

Parcelles agricoles (déclarées à la PAC en 2015)



CARTE DES SITES D'EXPLOITATIONS AGRICOLES DE LA COMMUNE DE LA CHAUSSÉE

"Diagnostic agricole P.L.U.i - Terroir de Caux"

LÉGENDE

Site d'exploitation (+ N° de l'exploitant)

- Site d'exploitation soumis au statut du RSD
- Site d'exploitation soumis au statut des IC
- Site d'exploitation sans installation d'élevage
- Site non renseigné ou ancien site d'exploitation
- Entreprise liée

Typologie des bâtiments agricoles

- Bâtiment d'élevage
- Bâtiment de stockage
- Matériel
- Bâtiment d'élevage / Stockage
- Silo
- Fosse
- Fumière
- Fosse / Fumière
- Local Phyto
- Projet bâtiment
- Ancien corps de ferme
- Serre
- Ecurie
- Manège
- Gîte
- Accueil du public
- Conditionnement / Transformation
- Bâtiment frigorifique
- Habitation
- Tiers
- Divers

Périmètres réglementaires d'éloignement des installations agricoles

- Périmètre de 50 mètres (RSD)
- Périmètre de 100 mètres (IC)

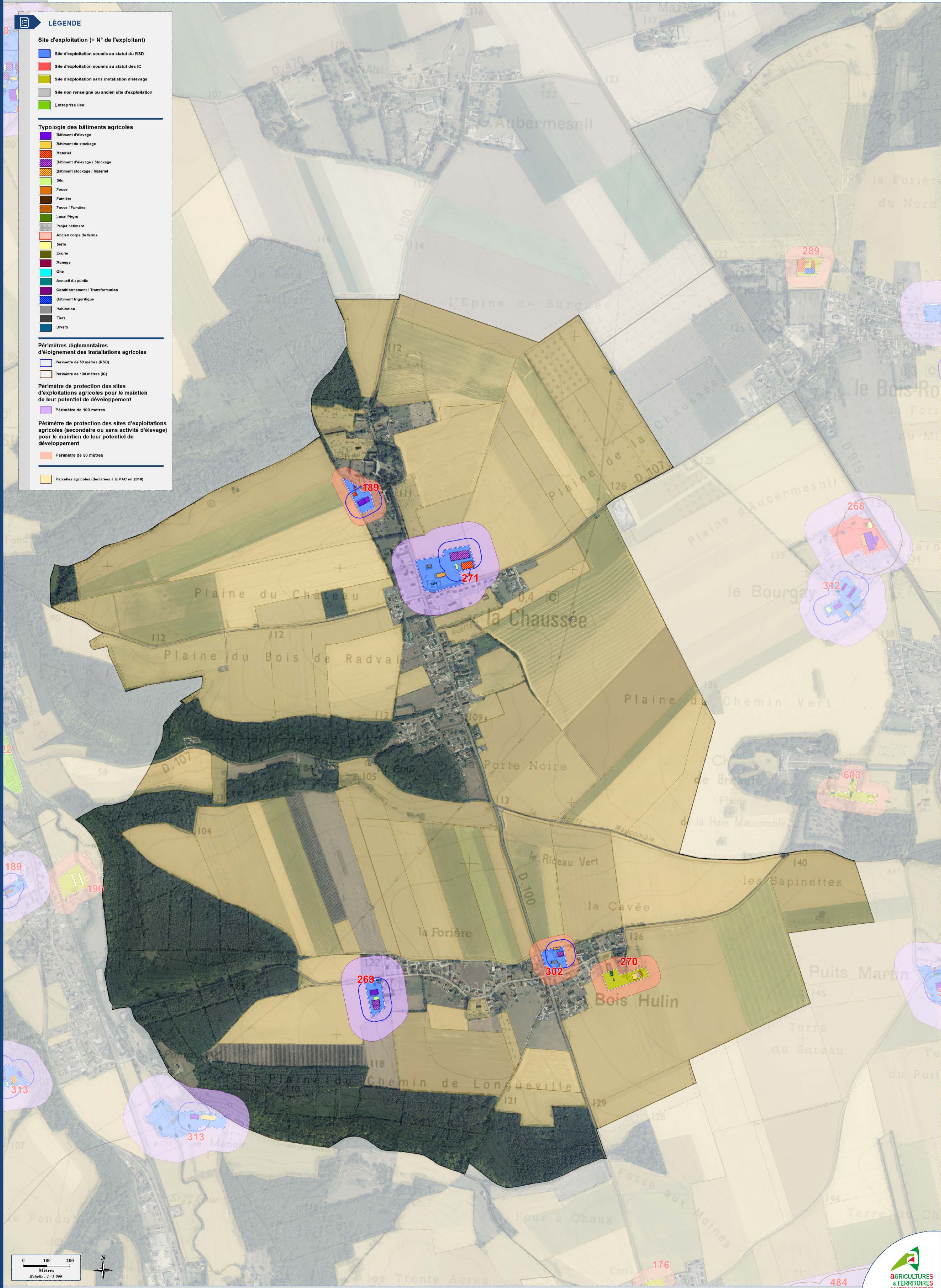
Périmètre de protection des sites d'exploitations agricoles pour le maintien de leur potentiel de développement

- Périmètre de 100 mètres

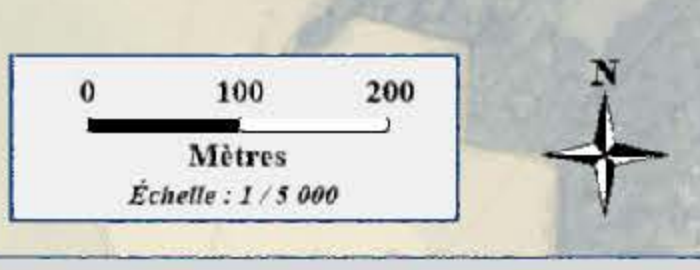
Périmètre de protection des sites d'exploitations agricoles (secondaire ou sans activité d'élevage) pour le maintien de leur potentiel de développement

- Périmètre de 50 mètres

Parcelles agricoles (déclarées à la PAC en 2018)



TERRALTO



CARTE DES SITES D'EXPLOITATIONS AGRICOLES DE LA COMMUNE DE LA FONTELAYE

"Diagnostic agricole P.L.U.i - Terroir de Caux"

LÉGENDE

Site d'exploitation (+ N° de l'exploitant)

- Site d'exploitation soumis au statut du RSD
- Site d'exploitation soumis au statut des IC
- Site d'exploitation sans installation d'élevage
- Site non renseigné ou ancien site d'exploitation
- Entreprise liée

Typologie des bâtiments agricoles

- Bâtiment d'élevage
- Bâtiment de stockage
- Matériel
- Bâtiment d'élevage / Stockage
- Bâtiment stockage / Matériel
- Silo
- Fosse
- Fumière
- Fosse / Fumière
- Local Phyto
- Projet bâtiment
- Ancien corps de ferme
- Serre
- Ecurie
- Manège
- Gîte
- Accueil du public
- Conditionnement / Transformation
- Bâtiment frigorifique
- Habitation
- Tiers
- Divers

Périmètres réglementaires d'éloignement des installations agricoles

- Périmètre de 50 mètres (RSD)
- Périmètre de 100 mètres (IC)

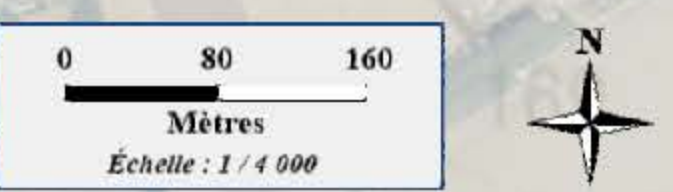
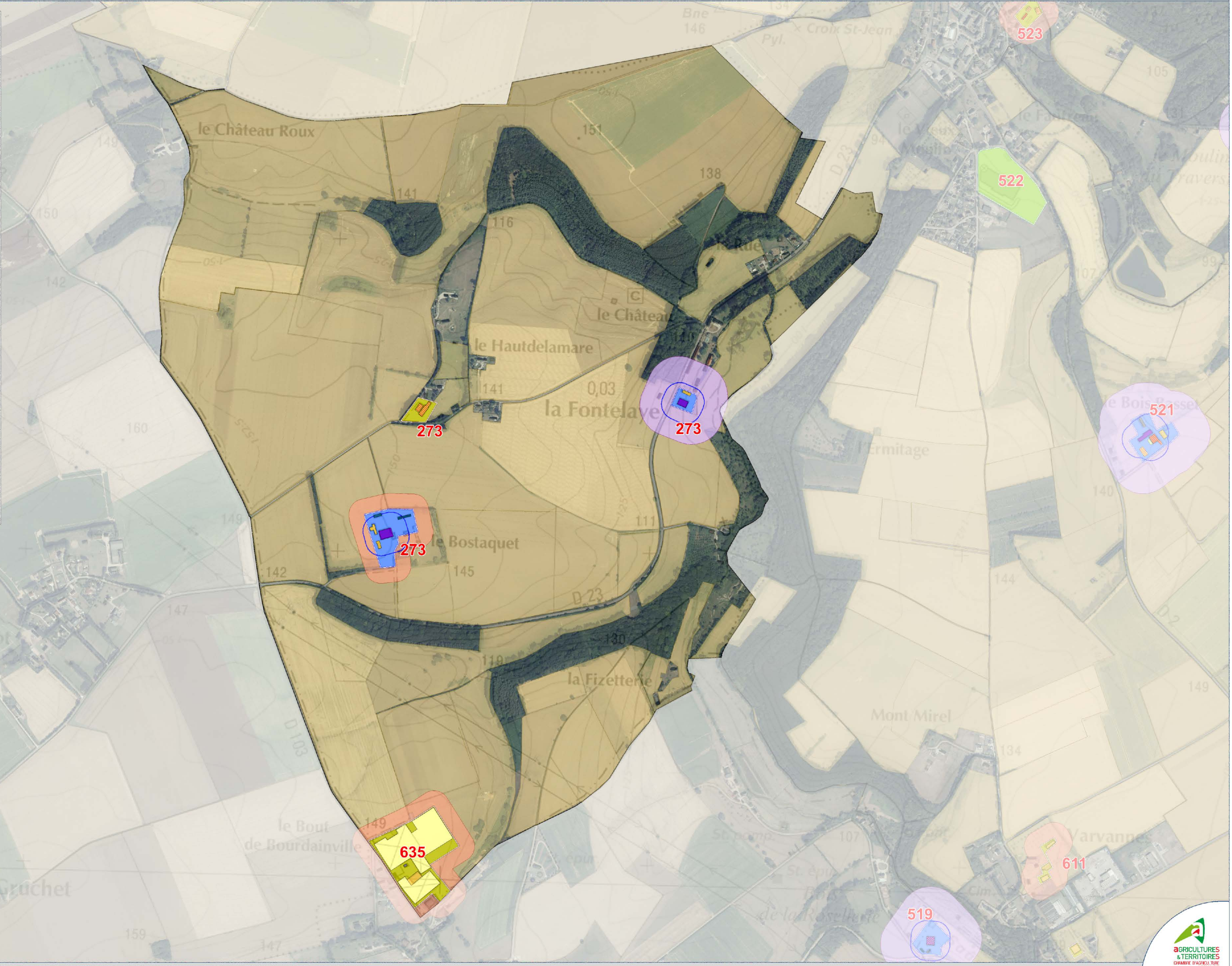
Périmètre de protection des sites d'exploitations agricoles pour le maintien de leur potentiel de développement

- Périmètre de 100 mètres

Périmètre de protection des sites d'exploitations agricoles (secondaire ou sans activité d'élevage) pour le maintien de leur potentiel de développement

- Périmètre de 50 mètres

Parcelles agricoles (déclarées à la PAC en 2015)



CARTE DES SITES D'EXPLOITATIONS AGRICOLES DE LA COMMUNE DE LAMBERVILLE

"Diagnostic agricole P.L.U.I - Terroir de Caux"

LÉGENDE

Site d'exploitation (+ N° de l'exploitant)

- Site d'exploitation soumis au statut du RSD
- Site d'exploitation soumis au statut des IC
- Site d'exploitation sans installation d'élevage
- Site non renseigné ou ancien site d'exploitation
- Entreprise liée

Typologie des bâtiments agricoles

- Bâtiment d'élevage
- Bâtiment de stockage
- Matériel
- Bâtiment d'élevage / Stockage
- Bâtiment stockage / Matériel
- Silo
- Fosse
- Fumière
- Fosse / Fumière
- Local Phyto
- Projet bâtiment
- Ancien corps de ferme
- Serre
- Ecurie
- Manège
- Gîte
- Accueil du public
- Conditionnement / Transformation
- Bâtiment frigorifique
- Habitation
- Tiers
- Divers

Périmètres réglementaires d'éloignement des installations agricoles

- Périmètre de 50 mètres (RSD)
- Périmètre de 100 mètres (IC)

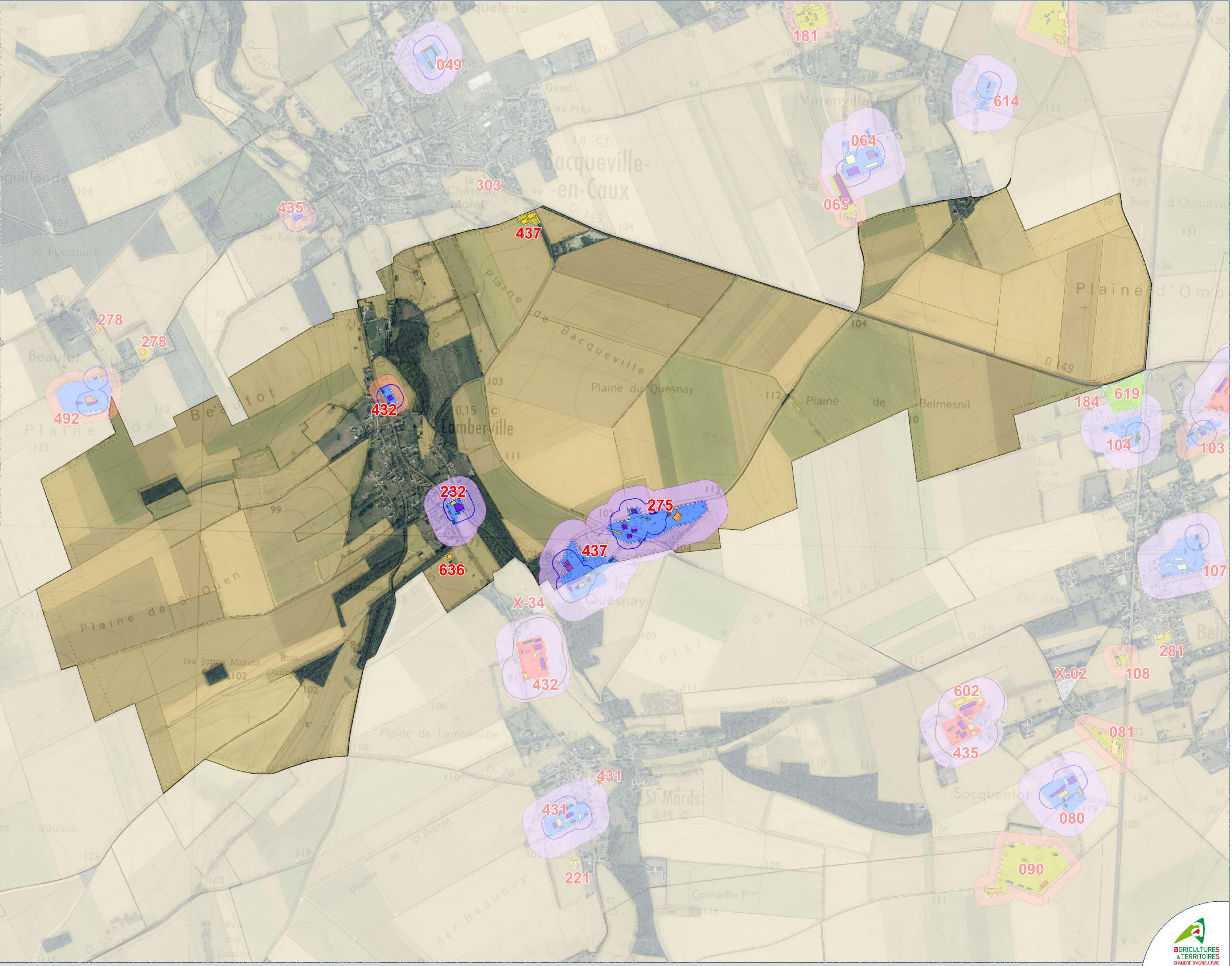
Périmètre de protection des sites d'exploitations agricoles pour le maintien de leur potentiel de développement

- Périmètre de 100 mètres
- Périmètre de 50 mètres

Périmètre de protection des sites d'exploitations agricoles (secondaire ou sans activité d'élevage) pour le maintien de leur potentiel de développement

- Périmètre de 50 mètres

Parcelles agricoles (déclarées à la PAC en 2015)



CARTE DES SITES D'EXPLOITATIONS AGRICOLES DE LA COMMUNE DE LAMMERVILLE

"Diagnostic agricole P.L.U.I - Terroir de Caux"

LÉGENDE

Site d'exploitation (+ N° de l'exploitant)

- Site d'exploitation soumis au statut du RSD
- Site d'exploitation soumis au statut des IC
- Site d'exploitation sans installation d'élevage
- Site non renseigné ou ancien site d'exploitation
- Entreprise liée

Typologie des bâtiments agricoles

- Bâtiment d'élevage
- Bâtiment de stockage
- Matériel
- Bâtiment d'élevage / Stockage
- Silo
- Fosse
- Fumière
- Fosse / Fumière
- Local Phyto
- Projet bâtiment
- Ancien corps de ferme
- Serre
- Ecurie
- Manège
- Gîte
- Accueil du public
- Conditionnement / Transformation
- Bâtiment frigorifique
- Habitation
- Tiers
- Divers

Périmètres réglementaires d'éloignement des installations agricoles

- Périmètre de 50 mètres (RSD)
- Périmètre de 100 mètres (IC)

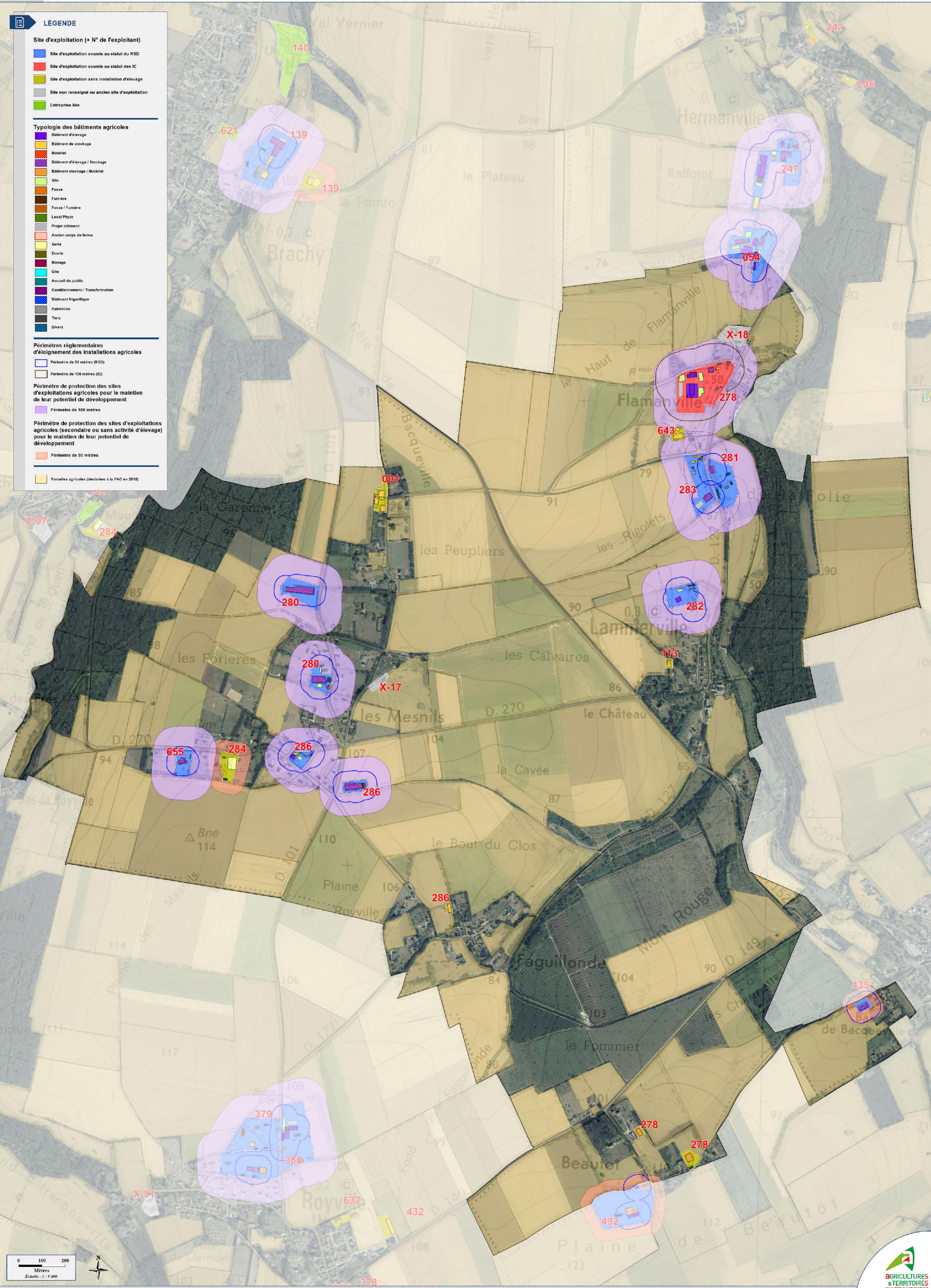
Périmètre de protection des sites d'exploitations agricoles pour le maintien de leur potentiel de développement

- Périmètre de 100 mètres

Périmètre de protection des sites d'exploitations agricoles (secondaire ou sans activité d'élevage) pour le maintien de leur potentiel de développement

- Périmètre de 50 mètres

Parcelles agricoles (déclarées à la PAC en 2018)



CARTE DES SITES D'EXPLOITATIONS AGRICOLES DE LA COMMUNE DU BOIS-ROBERT

"Diagnostic agricole P.L.U.i - Terroir de Caux"

LÉGENDE

Site d'exploitation (+ N° de l'exploitant)

- Site d'exploitation soumis au statut du RSD
- Site d'exploitation soumis au statut des IC
- Site d'exploitation sans installation d'élevage
- Site non renseigné ou ancien site d'exploitation
- Entreprise liée

Typologie des bâtiments agricoles

- Bâtiment d'élevage
- Bâtiment de stockage
- Matériel
- Bâtiment d'élevage / Stockage
- Bâtiment stockage / Matériel
- Silo
- Fosse
- Fumière
- Fosse / Fumière
- Local Phyto
- Projet bâtiment
- Ancien corps de ferme
- Serre
- Ecurie
- Marnage
- Gite
- Accueil du public
- Conditionnement / Transformation
- Bâtiment frigorifique
- Habitation
- Tiers
- Divers

Périmètres réglementaires d'éloignement des installations agricoles

- Périmètre de 50 mètres (RSD)
- Périmètre de 100 mètres (IC)

Périmètre de protection des sites d'exploitations agricoles pour le maintien de leur potentiel de développement

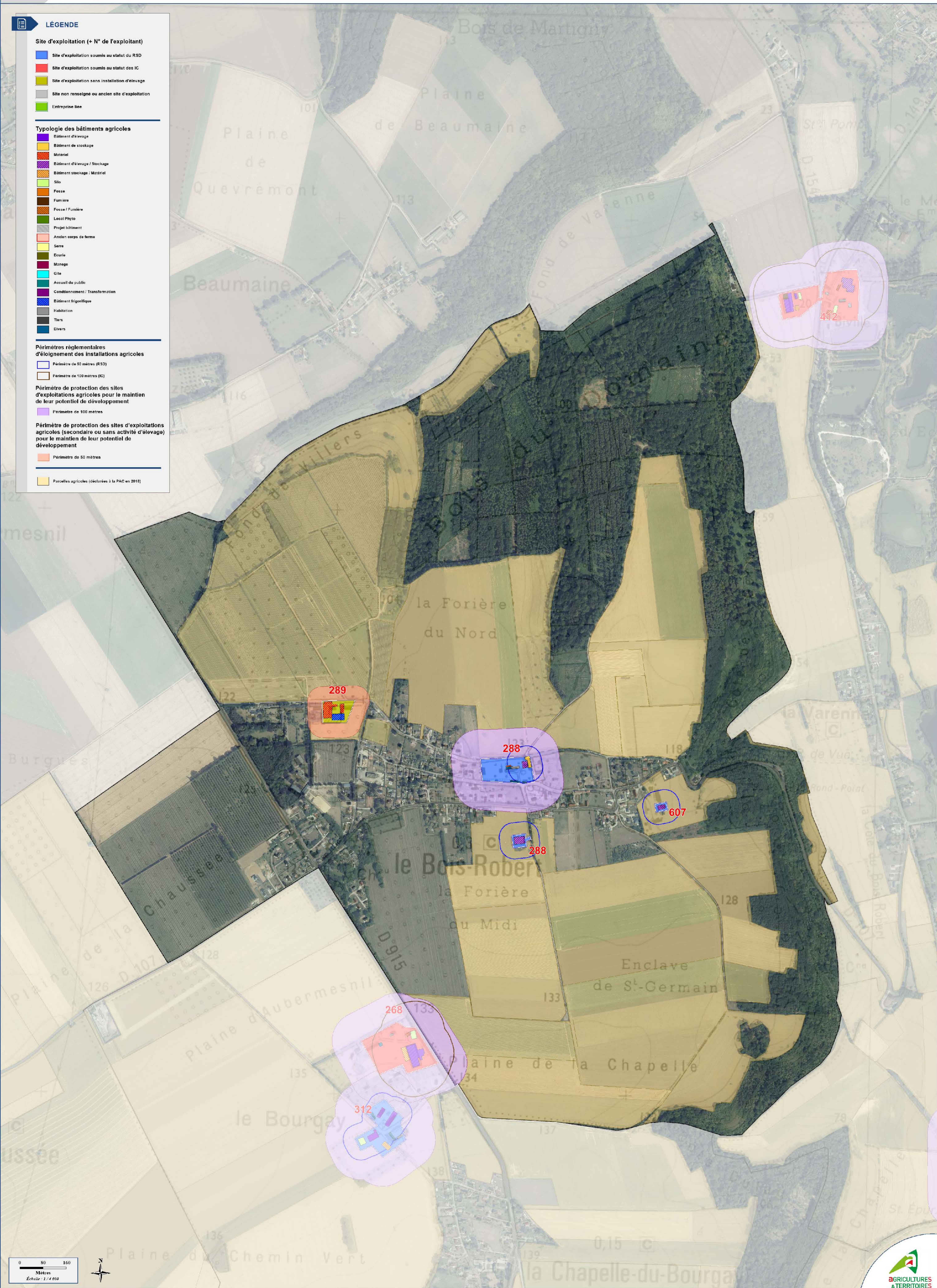
- Périmètre de 100 mètres

Périmètre de protection des sites d'exploitations agricoles (secondaire ou sans activité d'élevage) pour le maintien de leur potentiel de développement

- Périmètre de 50 mètres

Parcelles agricoles (déclarées à la PAC en 2018)

- Parcelles agricoles (déclarées à la PAC en 2018)



CARTE DES SITES D'EXPLOITATIONS AGRICOLES DE LA COMMUNE DU CATELIER

"Diagnostic agricole P.L.U.i - Terroir de Caux"

LÉGENDE

Site d'exploitation (+ N° de l'exploitant)

- Site d'exploitation soumis au statut du RSD
- Site d'exploitation soumis au statut des IC
- Site d'exploitation sans installation d'élevage
- Site non renseigné ou ancien site d'exploitation
- Entreprise liée

Typologie des bâtiments agricoles

- Bâtiment d'élevage
- Bâtiment de stockage
- Matériel
- Bâtiment d'élevage / Stockage
- Bâtiment stockage / Matériel
- Silo
- Fosse
- Fumière
- Fosse / Fumière
- Local Phyto
- Projet bâtiment
- Ancien corps de ferme
- Serre
- Ecurie
- Manège
- Gîte
- Accueil du public
- Conditionnement / Transformation
- Bâtiment frigorifique
- Habitation
- Tiers
- Divers

Périmètres réglementaires d'éloignement des installations agricoles

- Périmètre de 50 mètres (RSD)
- Périmètre de 100 mètres (IC)

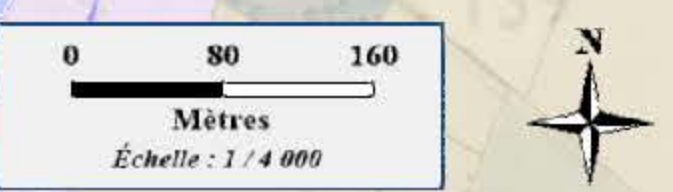
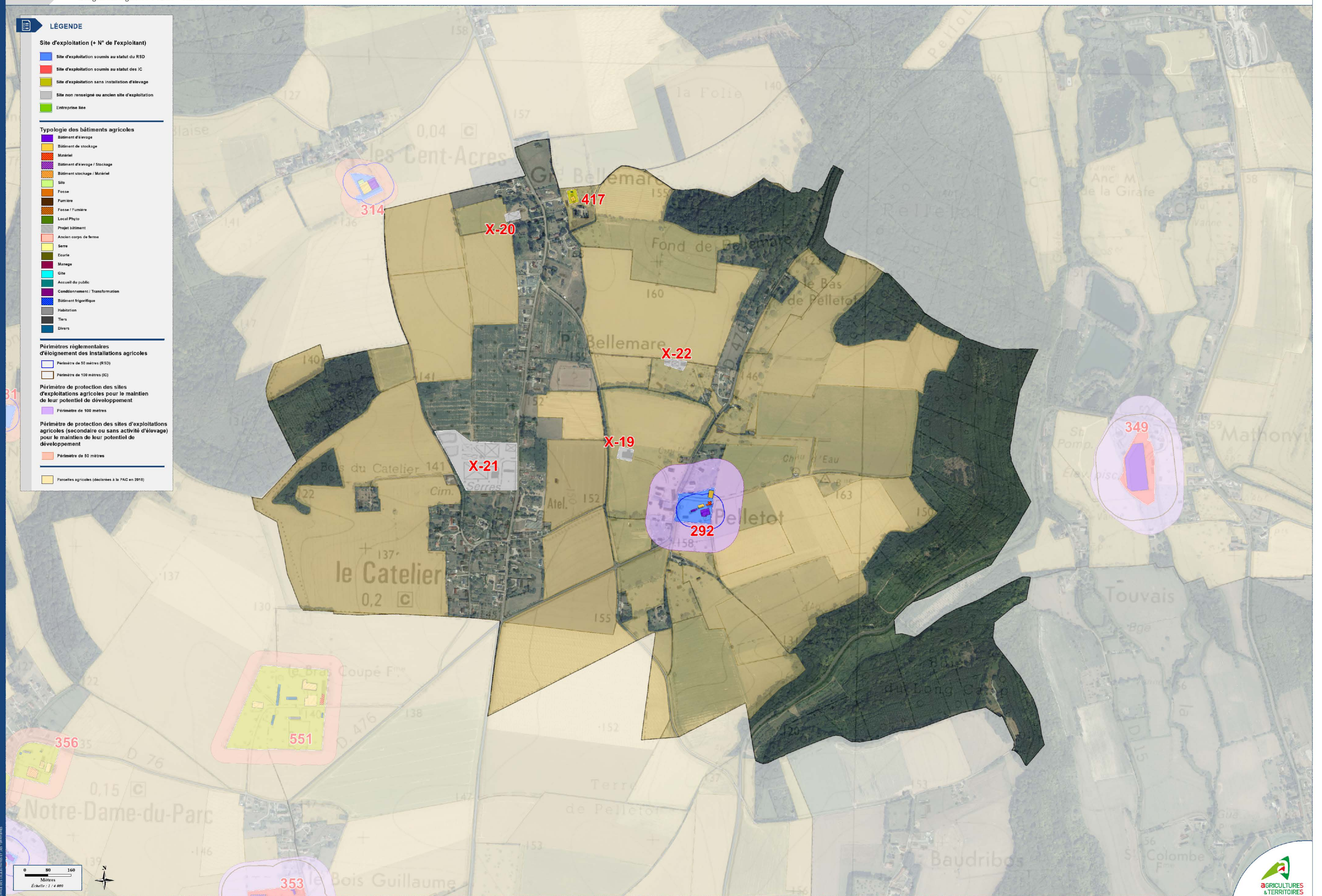
Périmètre de protection des sites d'exploitations agricoles pour le maintien de leur potentiel de développement

- Périmètre de 100 mètres

Périmètre de protection des sites d'exploitations agricoles (secondaire ou sans activité d'élevage) pour le maintien de leur potentiel de développement

- Périmètre de 50 mètres

Parcelles agricoles (déclarées à la PAC en 2015)



CARTE DES SITES D'EXPLOITATIONS AGRICOLES DE LA COMMUNE DES CENT-ACRES

"Diagnostic agricole P.L.U.i - Terroir de Caux"

LÉGENDE

Site d'exploitation (+ N° de l'exploitant)

- Site d'exploitation soumis au statut du RSD
- Site d'exploitation soumis au statut des IC
- Site d'exploitation sans installation d'élevage
- Site non renseigné ou ancien site d'exploitation
- Entreprise liée

Typologie des bâtiments agricoles

- Bâtiment d'élevage
- Bâtiment de stockage
- Matériel
- Bâtiment d'élevage / Stockage
- Bâtiment stockage / Matériel
- Silo
- Fosse
- Fumière
- Fosse / Fumière
- Local Phyt
- Projet bâtiment
- Ancien corps de ferme
- Serre
- Ecurie
- Manège
- Gîte
- Accueil du public
- Conditionnement / Transformation
- Bâtiment frigorifique
- Habitation
- Tiers
- Divers

Périmètres réglementaires d'éloignement des installations agricoles

- Périmètre de 50 mètres (RSD)
- Périmètre de 100 mètres (IC)

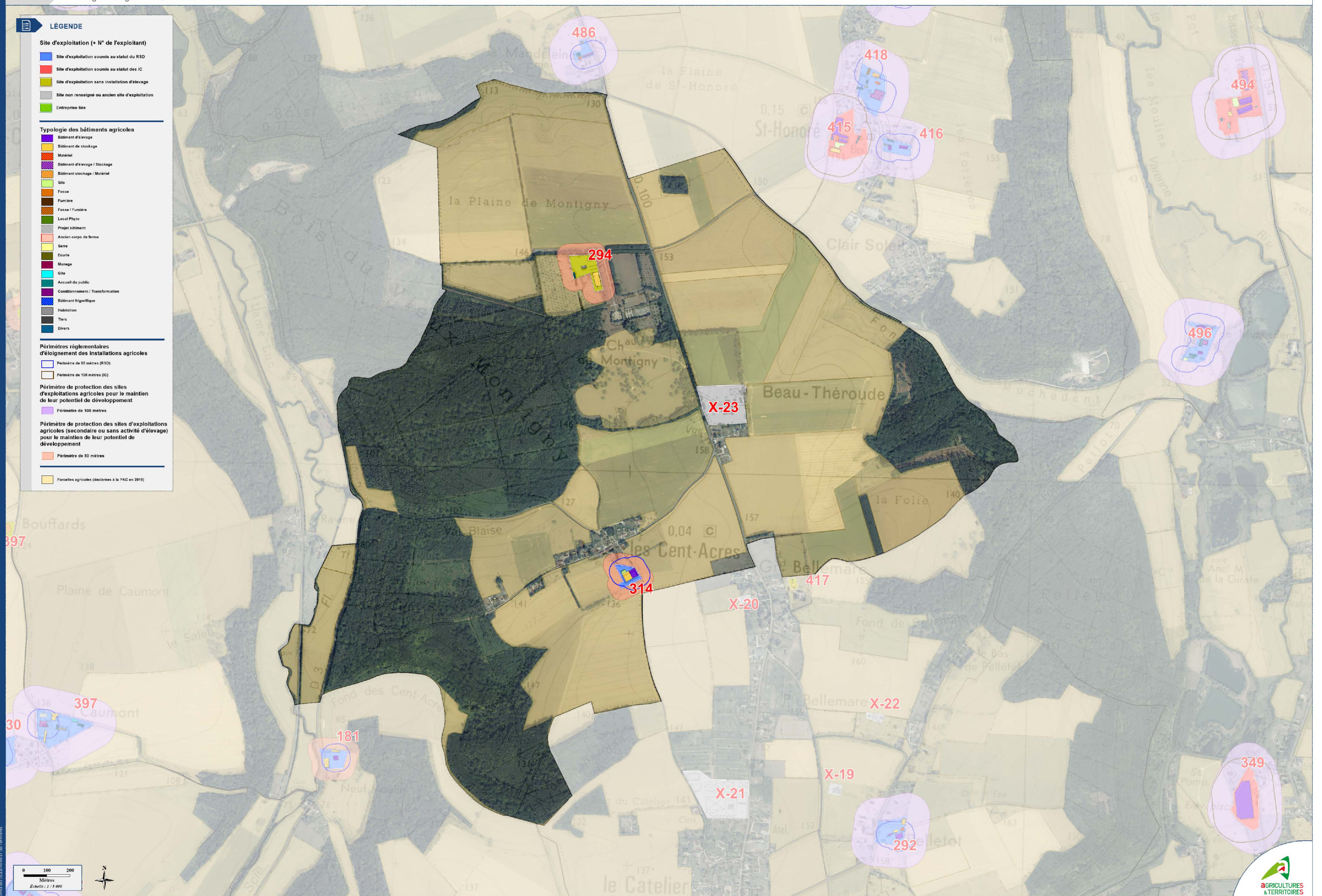
Périmètre de protection des sites d'exploitations agricoles pour le maintien de leur potentiel de développement

- Périmètre de 100 mètres

Périmètre de protection des sites d'exploitations agricoles (secondaire ou sans activité d'élevage) pour le maintien de leur potentiel de développement

- Périmètre de 50 mètres

Parcelles agricoles (déclarées à la PAC en 2015)



CARTE DES SITES D'EXPLOITATIONS AGRICOLES DE LA COMMUNE DE LESTANVILLE

"Diagnostic agricole P.L.U.i - Terroir de Caux"

LÉGENDE

Site d'exploitation (+ N° de l'exploitant)

- Site d'exploitation soumis au statut du RSD
- Site d'exploitation soumis au statut des IC
- Site d'exploitation sans installation d'élevage
- Site non renseigné ou ancien site d'exploitation
- Entreprise liée

Typologie des bâtiments agricoles

- Bâtiment d'élevage
- Bâtiment de stockage
- Matériel
- Bâtiment d'élevage / Stockage
- Bâtiment stockage / Matériel
- Silo
- Fosse
- Fumière
- Fosse / Fumière
- Local Phyto
- Projet bâtiment
- Ancien corps de ferme
- Serre
- Ecurie
- Manège
- Gîte
- Accueil du public
- Conditionnement / Transformation
- Bâtiment frigorifique
- Habitation
- Tiers
- Divers

Périmètres réglementaires d'éloignement des installations agricoles

- Périmètre de 50 mètres (RSD)
- Périmètre de 100 mètres (IC)

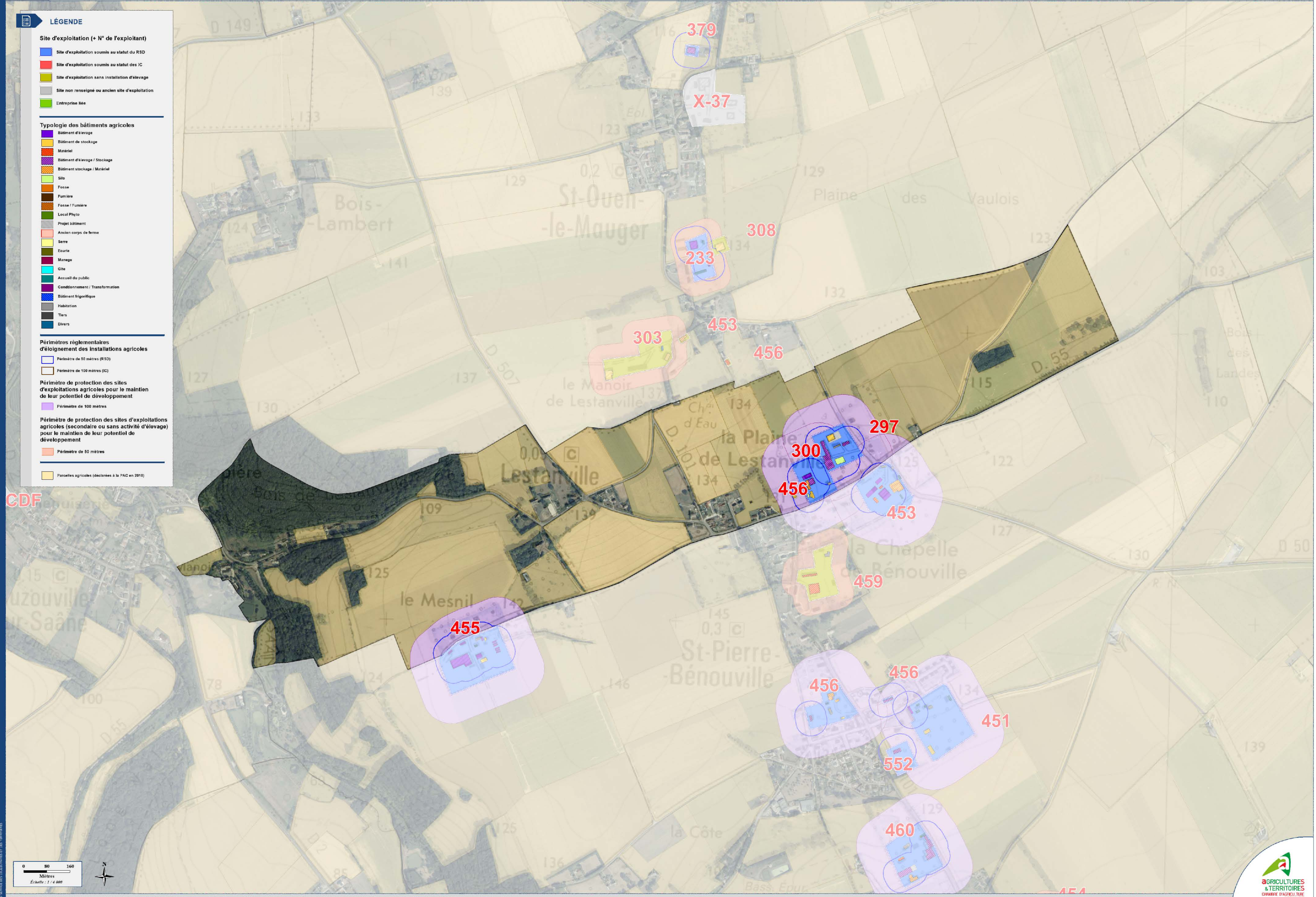
Périmètre de protection des sites d'exploitations agricoles pour le maintien de leur potentiel de développement

- Périmètre de 100 mètres

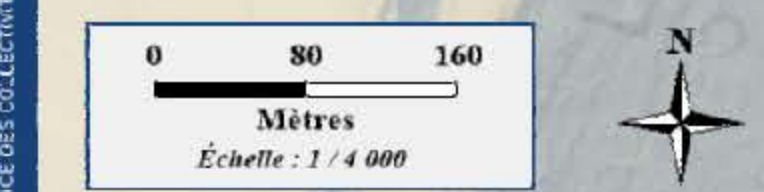
Périmètre de protection des sites d'exploitations agricoles (secondaire ou sans activité d'élevage) pour le maintien de leur potentiel de développement

- Périmètre de 50 mètres

Parcelles agricoles (déclarées à la PAC en 2015)



CDF



CARTE DES SITES D'EXPLOITATIONS AGRICOLES DE LA COMMUNE DE LINTOT-LES-BOIS

"Diagnostic agricole P.L.U.i - Terroir de Caux"

LÉGENDE

Site d'exploitation (+ N° de l'exploitant)

- Site d'exploitation soumis au statut du RSD
- Site d'exploitation soumis au statut des IC
- Site d'exploitation sans installation d'élevage
- Site non renseigné ou ancien site d'exploitation
- Entreprise liée

Typologie des bâtiments agricoles

- Bâtiment d'élevage
- Bâtiment de stockage
- Matériel
- Bâtiment d'élevage / Stockage
- Bâtiment stockage / Matériel
- Silo
- Fosse
- Fumière
- Fosse / Fumière
- Local Phyto
- Projet bâtiment
- Ancien corps de ferme
- Serre
- Ecurie
- Manège
- Gîte
- Accueil du public
- Conditionnement / Transformation
- Bâtiment frigorifique
- Habitation
- Tiers
- Divers

Périmètres réglementaires d'éloignement des installations agricoles

- Périmètre de 50 mètres (RSD)
- Périmètre de 100 mètres (IC)

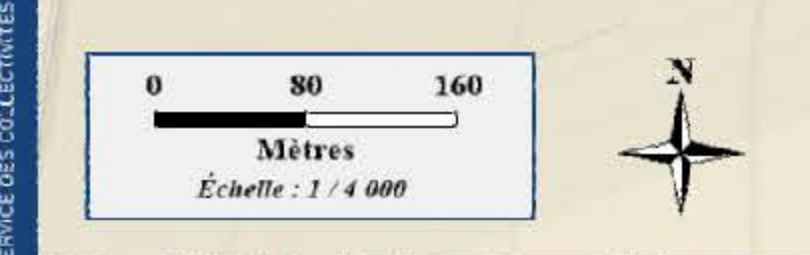
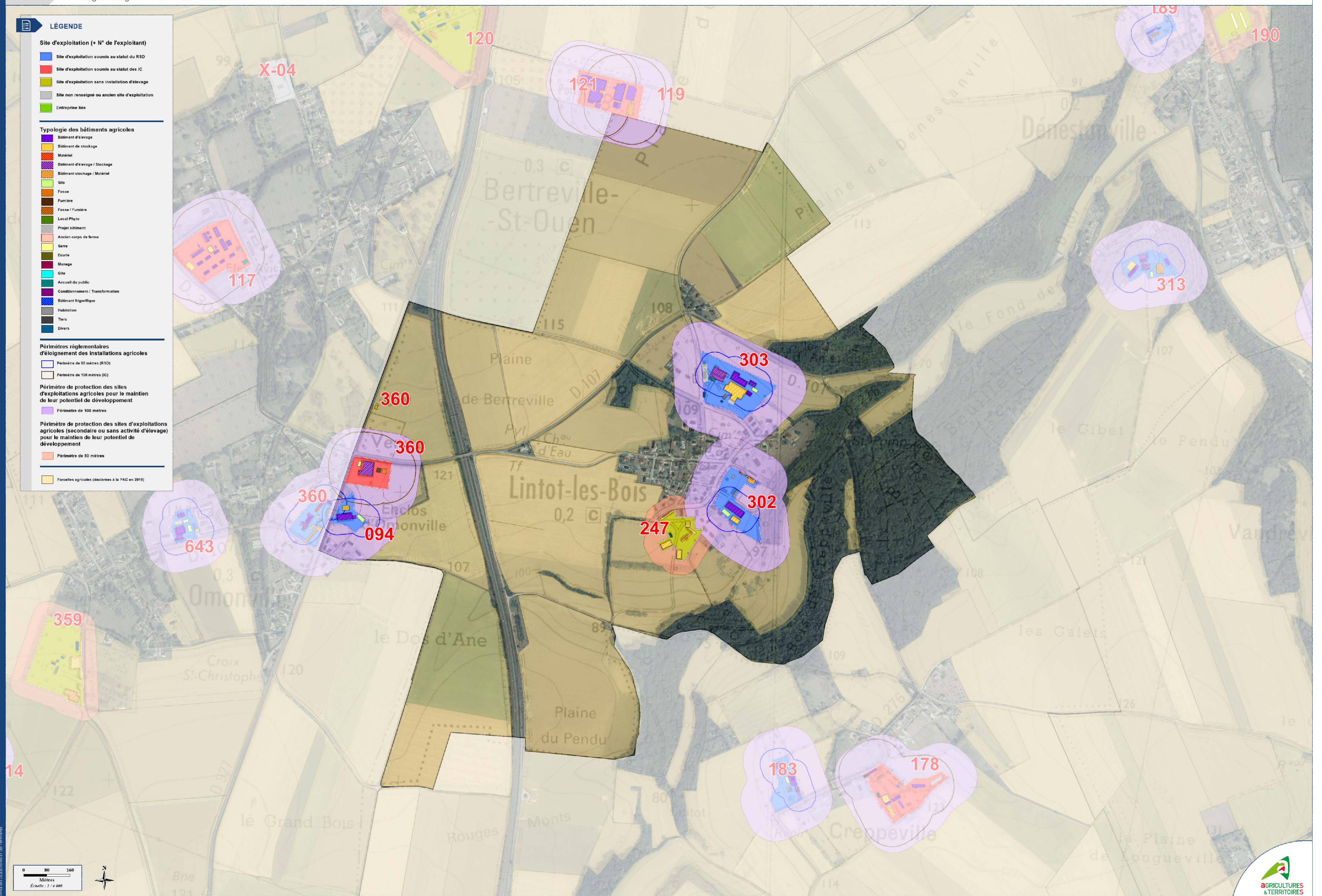
Périmètre de protection des sites d'exploitations agricoles pour le maintien de leur potentiel de développement

- Périmètre de 100 mètres

Périmètre de protection des sites d'exploitations agricoles (secondaire ou sans activité d'élevage) pour le maintien de leur potentiel de développement

- Périmètre de 50 mètres

Parcelles agricoles (déclarées à la PAC en 2015)



CARTE DES SITES D'EXPLOITATIONS AGRICOLES DE LA COMMUNE DE LONGUEIL

"Diagnostic agricole P.L.U.i - Terroir de Caux"

LÉGENDE

Site d'exploitation (+ N° de l'exploitant)

- Site d'exploitation soumis au statut du RSD
- Site d'exploitation soumis au statut des IC
- Site d'exploitation sans installation d'élevage
- Site non renseigné ou ancien site d'exploitation
- Entreprise liée

Typologie des bâtiments agricoles

- Bâtiment d'élevage
- Bâtiment de stockage
- Matériel
- Bâtiment d'élevage / Stockage
- Bâtiment stockage / Matériel
- Silo
- Fosse
- Fumière
- Fosse / Fumière
- Local Phyto
- Projet bâtiment
- Ancien corps de ferme
- Serre
- Ecurie
- Manège
- Gîte
- Accueil du public
- Conditionnement / Transformation
- Bâtiment frigorifique
- Habitation
- Tiers
- Divers

Périmètres réglementaires d'éloignement des installations agricoles

- Périmètre de 50 mètres (RSD)
- Périmètre de 100 mètres (IC)

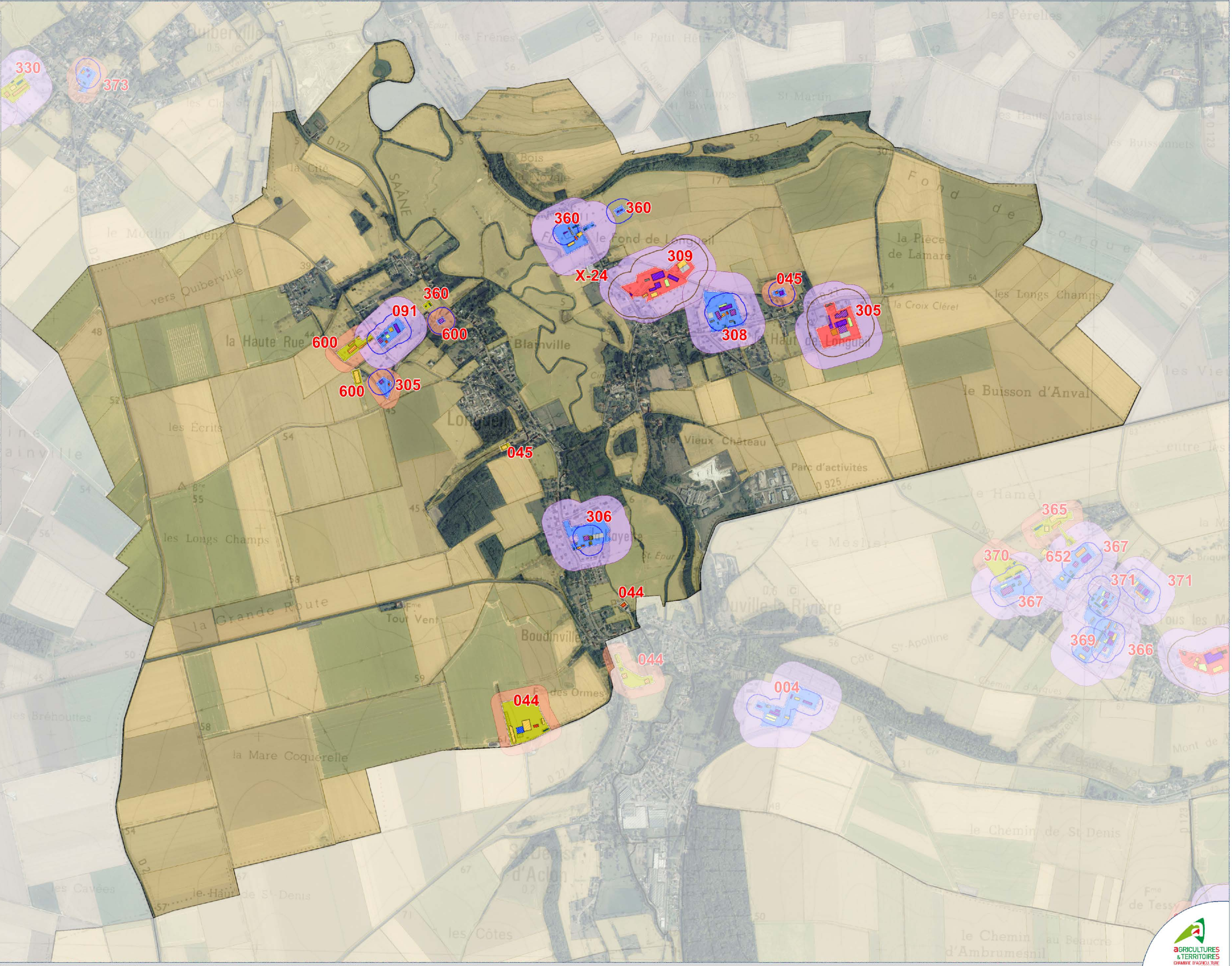
Périmètre de protection des sites d'exploitations agricoles pour le maintien de leur potentiel de développement

- Périmètre de 100 mètres

Périmètre de protection des sites d'exploitations agricoles (secondaire ou sans activité d'élevage) pour le maintien de leur potentiel de développement

- Périmètre de 50 mètres

Parcelles agricoles (déclarées à la PAC en 2015)



CARTE DES SITES D'EXPLOITATIONS AGRICOLES DE LA COMMUNE DE LONGUEVILLE-SUR-SCIE

"Diagnostic agricole P.L.U.i - Terroir de Caux"

LÉGENDE

Site d'exploitation (+ N° de l'exploitant)

- Site d'exploitation soumis au statut du RSD
- Site d'exploitation soumis au statut des IC
- Site d'exploitation sans installation d'élevage
- Site non renseigné ou ancien site d'exploitation
- Entreprise liée

Typologie des bâtiments agricoles

- Bâtiment d'élevage
- Bâtiment de stockage
- Matériel
- Bâtiment d'élevage / Stockage
- Bâtiment stockage / Matériel
- Silo
- Fosse
- Fumière
- Fosse / Fumière
- Local Phyto
- Projet bâtiment
- Ancien corps de ferme
- Serre
- Ecurie
- Manège
- Gîte
- Accueil du public
- Conditionnement / Transformation
- Bâtiment frigorifique
- Habitation
- Tiers
- Divers

Périmètres réglementaires d'éloignement des installations agricoles

- Périmètre de 50 mètres (RSD)
- Périmètre de 100 mètres (IC)

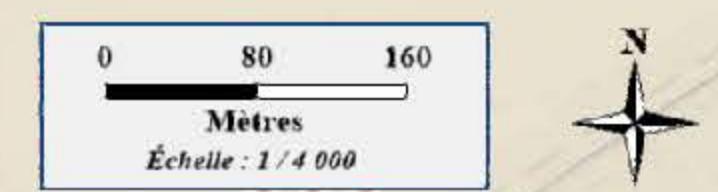
Périmètre de protection des sites d'exploitations agricoles pour le maintien de leur potentiel de développement

- Périmètre de 100 mètres

Périmètre de protection des sites d'exploitations agricoles (secondaire ou sans activité d'élevage) pour le maintien de leur potentiel de développement

- Périmètre de 50 mètres

Parcelles agricoles (déclarées à la PAC en 2015)



CARTE DES SITES D'EXPLOITATIONS AGRICOLES DE LA COMMUNE DE MANÉHOUILLE

"Diagnostic agricole P.L.U.i - Terroir de Caux"

LÉGENDE

Site d'exploitation (+ N° de l'exploitant)

- Site d'exploitation soumis au statut du RSD
- Site d'exploitation soumis au statut des IC
- Site d'exploitation sans installation d'élevage
- Site non renseigné ou ancien site d'exploitation
- Entreprise liée

Typologie des bâtiments agricoles

- Bâtiment d'élevage
- Bâtiment de stockage
- Matériel
- Bâtiment stockage / Stockage
- Bâtiment stockage / Matériel
- Silo
- Fosse
- Fumière
- Fosse / Fumière
- Local Phyto
- Projet bâtiment
- Ancien corps de ferme
- Serre
- Ecurie
- Marnage
- Gite
- Accueil du public
- Conditionnement / Transformation
- Bâtiment frigorifique
- Habitation
- Tiers
- Divers

Périmètres réglementaires d'éloignement des installations agricoles

- Périmètre de 50 mètres (RSD)
- Périmètre de 100 mètres (IC)

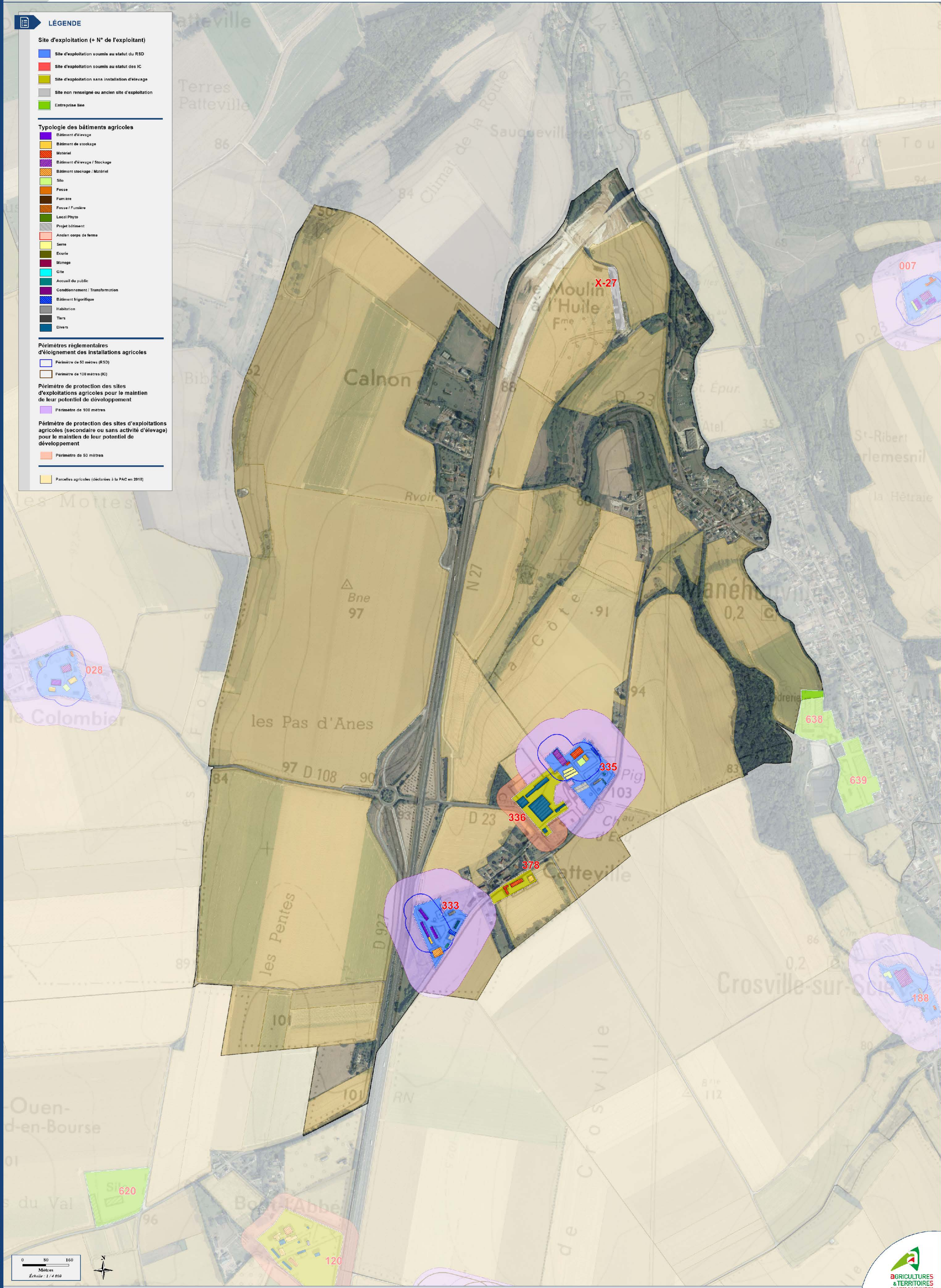
Périmètre de protection des sites d'exploitations agricoles pour le maintien de leur potentiel de développement

- Périmètre de 100 mètres

Périmètre de protection des sites d'exploitations agricoles (secondaire ou sans activité d'élevage) pour le maintien de leur potentiel de développement

- Périmètre de 50 mètres

■ Parcelles agricoles (déclarées à la PAC en 2018)



CARTE DES SITES D'EXPLOITATIONS AGRICOLES DE LA COMMUNE DE MONTREUIL-EN-CAUX

"Diagnostic agricole P.L.U.i - Terroir de Caux"

LÉGENDE

Site d'exploitation (+ N° de l'exploitant)

- Site d'exploitation soumis au statut du RSD
- Site d'exploitation soumis au statut des IC
- Site d'exploitation sans installation d'élevage
- Site non renseigné ou ancien site d'exploitation
- Entreprise liée

Typologie des bâtiments agricoles

- Bâtiment d'élevage
- Bâtiment de stockage
- Matériel
- Bâtiment d'élevage / Stockage
- Bâtiment stockage / Matériel
- Silo
- Fosse
- Fumière
- Fosse / Fumière
- Local Phyto
- Projet bâtiment
- Ancien corps de ferme
- Serre
- Ecurie
- Manège
- Gîte
- Accueil du public
- Conditionnement / Transformation
- Bâtiment frigorifique
- Habitation
- Tiers
- Divers

Périmètres réglementaires d'éloignement des installations agricoles

- Périmètre de 50 mètres (RSD)
- Périmètre de 100 mètres (IC)

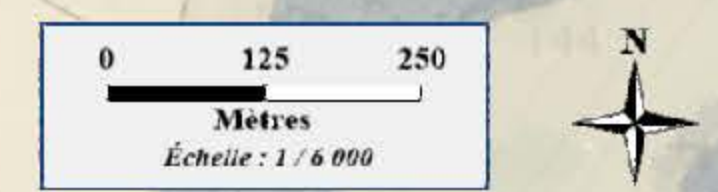
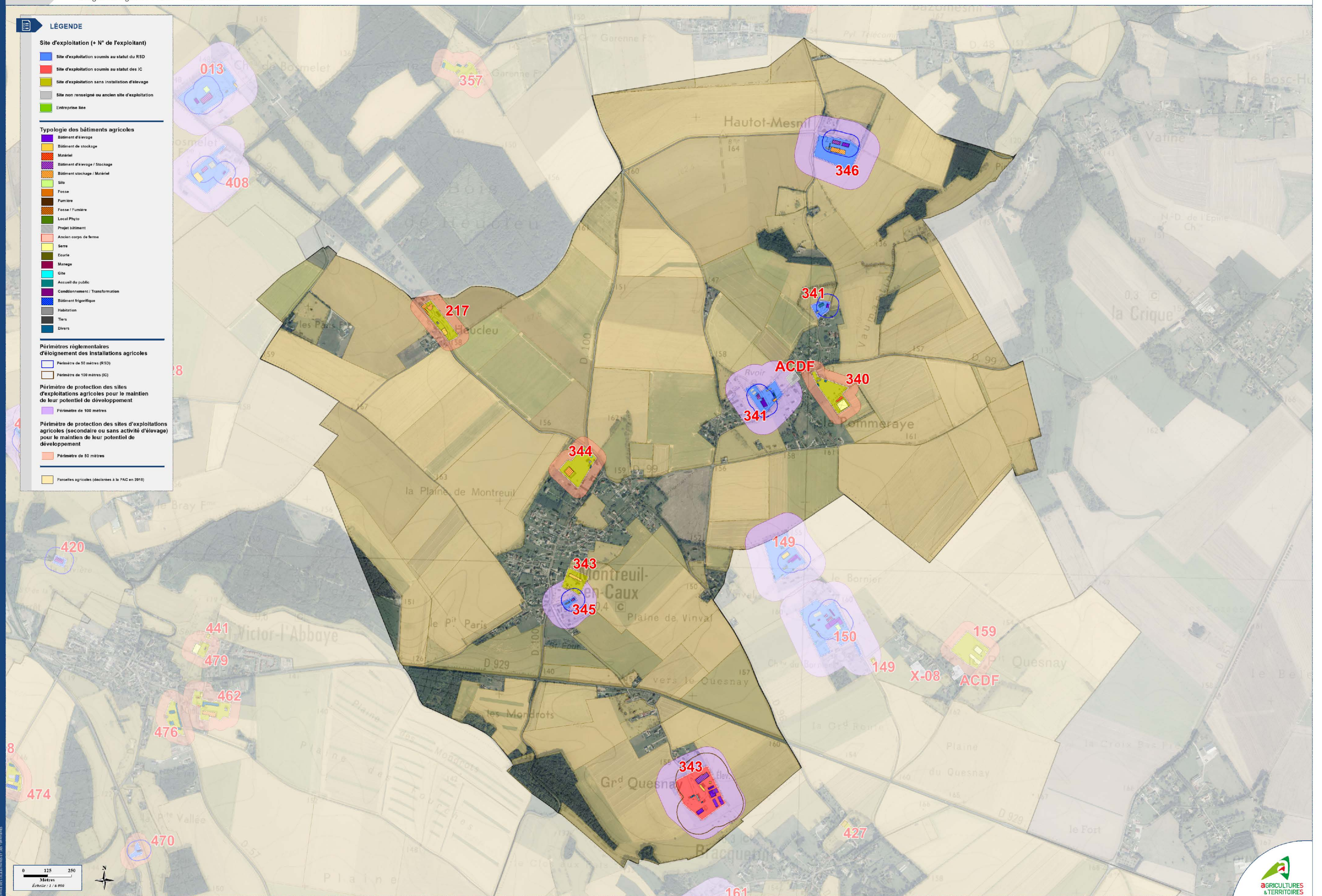
Périmètre de protection des sites d'exploitations agricoles pour le maintien de leur potentiel de développement

- Périmètre de 100 mètres
- Périmètre de 50 mètres

Périmètre de protection des sites d'exploitations agricoles (secondaire ou sans activité d'élevage) pour le maintien de leur potentiel de développement

- Périmètre de 50 mètres

Parcelles agricoles (déclarées à la PAC en 2015)



CARTE DES SITES D'EXPLOITATIONS AGRICOLES DE LA COMMUNE DE MUCHEDENT

"Diagnostic agricole P.L.U.I - Terroir de Caux"

LÉGENDE

Site d'exploitation (+ N° de l'exploitant)

- Site d'exploitation soumis au statut du RSD
- Site d'exploitation soumis au statut des IC
- Site d'exploitation sans installation d'élevage
- Site non renseigné ou ancien site d'exploitation
- Entreprise liée

Typologie des bâtiments agricoles

- Bâtiment d'élevage
- Bâtiment de stockage
- Matériel
- Bâtiment d'élevage / Stockage
- Bâtiment stockage / Matériel
- Silo
- Fosse
- Fumière
- Fosse / Fumière
- Local Phyto
- Projet bâtiment
- Ancien corps de ferme
- Serre
- Ecurie
- Manège
- Gîte
- Accueil du public
- Conditionnement / Transformation
- Bâtiment frigorifique
- Habitation
- Tiers
- Divers

Périmètres réglementaires d'éloignement des installations agricoles

- Périmètre de 50 mètres (RSD)
- Périmètre de 100 mètres (IC)


Périmètre de protection des sites d'exploitations agricoles pour le maintien de leur potentiel de développement

- Périmètre de 100 mètres

Périmètre de protection des sites d'exploitations agricoles (secondaire ou sans activité d'élevage) pour le maintien de leur potentiel de développement

- Périmètre de 50 mètres

Parcelles agricoles (déclarées à la PAC en 2015)



CARTE DES SITES D'EXPLOITATIONS AGRICOLES DE LA COMMUNE DE NOTRE-DAME-DU-PARC

"Diagnostic agricole P.L.U.i - Terroir de Caux"

LÉGENDE

Site d'exploitation (+ N° de l'exploitant)

- Site d'exploitation soumis au statut du RSD
- Site d'exploitation soumis au statut des IC
- Site d'exploitation sans installation d'élevage
- Site non renseigné ou ancien site d'exploitation
- Entreprise liée

Typologie des bâtiments agricoles

- Bâtiment d'élevage
- Bâtiment de stockage
- Matériel
- Bâtiment d'élevage / Stockage
- Bâtiment stockage / Matériel
- Silo
- Fosse
- Fumière
- Fosse / Fumière
- Local Phyto
- Projet bâtiment
- Ancien corps de ferme
- Serre
- Ecurie
- Manège
- Gîte
- Accueil du public
- Conditionnement / Transformation
- Bâtiment frigorifique
- Habitation
- Tiers
- Divers

Périmètres réglementaires d'éloignement des installations agricoles

- Périmètre de 50 mètres (RSD)
- Périmètre de 100 mètres (IC)

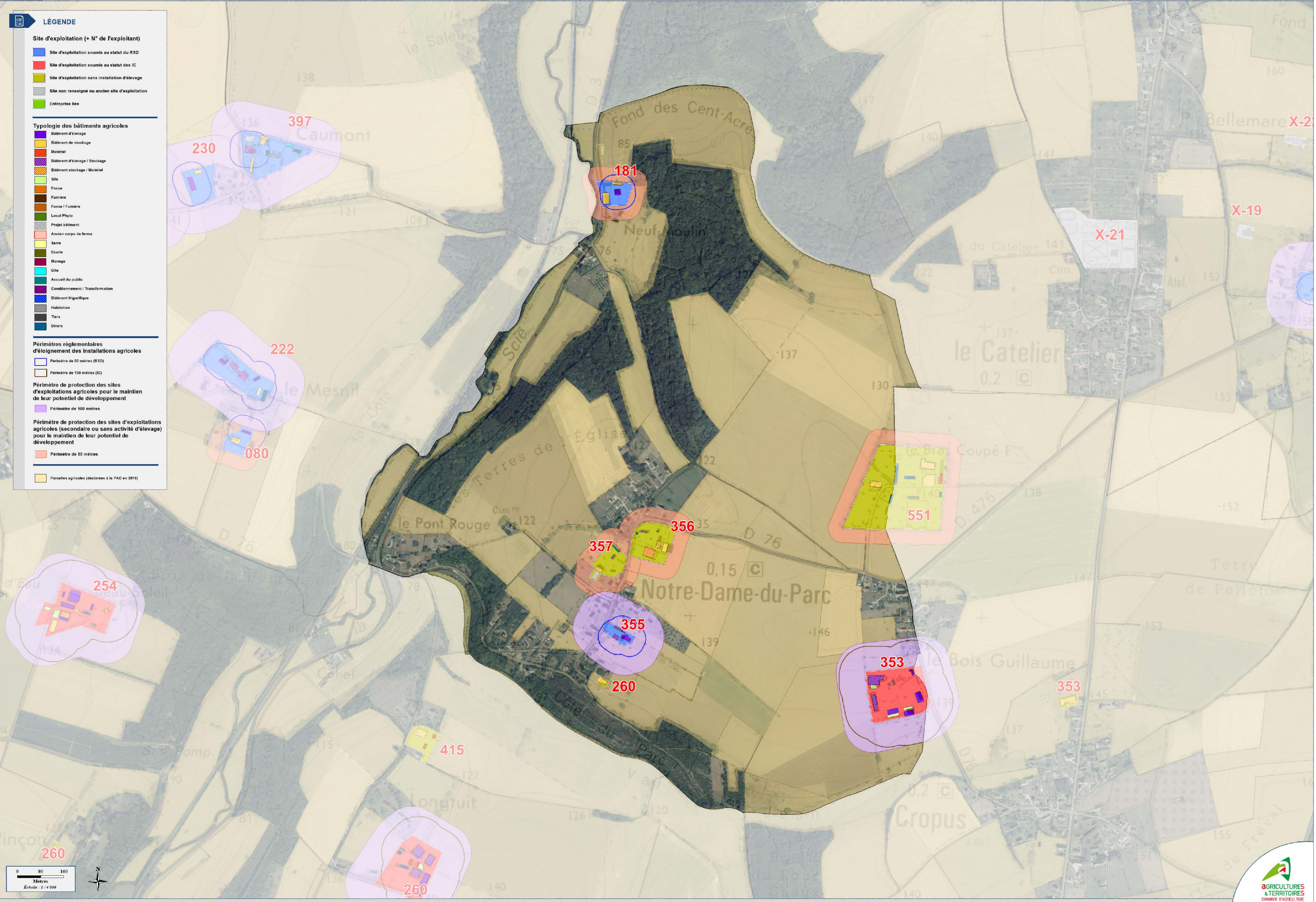
Périmètre de protection des sites d'exploitations agricoles pour le maintien de leur potentiel de développement

- Périmètre de 100 mètres
- Périmètre de 50 mètres

Périmètre de protection des sites d'exploitations agricoles (secondaire ou sans activité d'élevage) pour le maintien de leur potentiel de développement

- Périmètre de 50 mètres

Parcelles agricoles (déclarées à la PAC en 2015)



CARTE DES SITES D'EXPLOITATIONS AGRICOLES DE LA COMMUNE D'OMONVILLE

"Diagnostic agricole P.L.U.i - Terroir de Caux"

LÉGENDE

Site d'exploitation (+ N° de l'exploitant)

- Site d'exploitation soumis au statut du RSD
- Site d'exploitation soumis au statut des IC
- Site d'exploitation sans installation d'élevage
- Site non renseigné ou ancien site d'exploitation
- Entreprise liée

Typologie des bâtiments agricoles

- Bâtiment d'élevage
- Bâtiment de stockage
- Matériel
- Bâtiment d'élevage / Stockage
- Bâtiment stockage / Matériel
- Silo
- Fosse
- Fumière
- Fosse / Fumière
- Local Phyto
- Projet bâtiment
- Ancien corps de ferme
- Serre
- Ecurie
- Manège
- Gîte
- Accueil du public
- Conditionnement / Transformation
- Bâtiment frigorifique
- Habitation
- Tiers
- Divers

Périmètres réglementaires d'éloignement des installations agricoles

- Périmètre de 50 mètres (RSD)
- Périmètre de 100 mètres (IC)

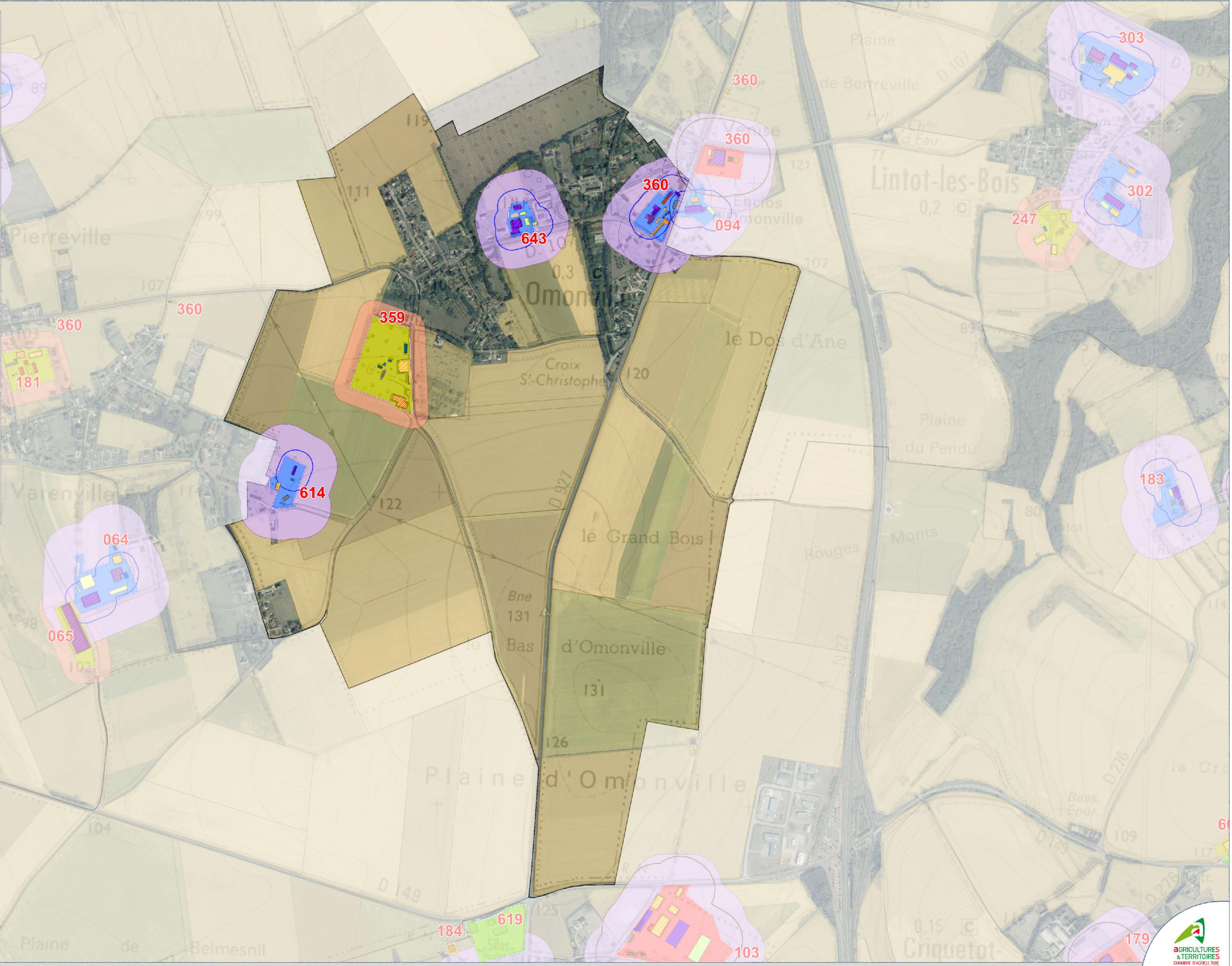
Périmètre de protection des sites d'exploitations agricoles pour le maintien de leur potentiel de développement

- Périmètre de 100 mètres
- Périmètre de 50 mètres

Périmètre de protection des sites d'exploitations agricoles (secondaire ou sans activité d'élevage) pour le maintien de leur potentiel de développement

- Périmètre de 50 mètres

Parcelles agricoles (déclarées à la PAC en 2015)



CARTE DES SITES D'EXPLOITATIONS AGRICOLES DE LA COMMUNE D'OUVILLE-LA-RIVIÈRE

"Diagnostic agricole P.L.U.I - Terroir de Caux"

LÉGENDE

Site d'exploitation (+ N° de l'exploitant)

- Site d'exploitation soumis au statut du RSD
- Site d'exploitation soumis au statut des IC
- Site d'exploitation sans installation d'élevage
- Site non renseigné ou ancien site d'exploitation
- Entreprise liée

Typologie des bâtiments agricoles

- Bâtiment d'élevage
- Bâtiment de stockage
- Matériel
- Bâtiment d'élevage / Stockage
- Bâtiment stockage / Matériel
- Silo
- Fosse
- Fumière
- Fosse / Fumière
- Local Phyto
- Projet bâtiment
- Ancien corps de ferme
- Serre
- Ecurie
- Manege
- Gîte
- Accueil du public
- Conditionnement / Transformation
- Bâtiment frigorifique
- Habitation
- Tiers
- Divers

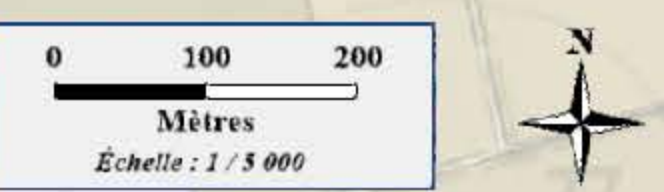
Périmètres réglementaires d'éloignement des installations agricoles

- Périmètre de 50 mètres (RSD)
- Périmètre de 100 mètres (IC)

Périmètre de protection des sites d'exploitations agricoles pour le maintien de leur potentiel de développement

- Périmètre de 100 mètres
- Périmètre de 50 mètres

Parcelles agricoles (déclarées à la PAC en 2019)



CARTE DES SITES D'EXPLOITATIONS AGRICOLES DE LA COMMUNE DE QUIBERVILLE

"Diagnostic agricole P.L.U.i - Terroir de Caux"

LÉGENDE

Site d'exploitation (+ N° de l'exploitant)

- Site d'exploitation soumis au statut du RSD
- Site d'exploitation soumis au statut des IC
- Site d'exploitation sans installation d'élevage
- Site non renseigné ou ancien site d'exploitation
- Entreprise liée

Typologie des bâtiments agricoles

- Bâtiment d'élevage
- Bâtiment de stockage
- Matériel
- Bâtiment d'élevage / Stockage
- Bâtiment stockage / Matériel
- Silo
- Fosse
- Fumière
- Fosse / Fumière
- Local Phyto
- Projet bâtiment
- Ancien corps de ferme
- Serre
- Ecurie
- Manège
- Gîte
- Accueil du public
- Conditionnement / Transformation
- Bâtiment frigorifique
- Habitation
- Tiers
- Divers

Périmètres réglementaires d'éloignement des installations agricoles

- Périmètre de 50 mètres (RSD)
- Périmètre de 100 mètres (IC)

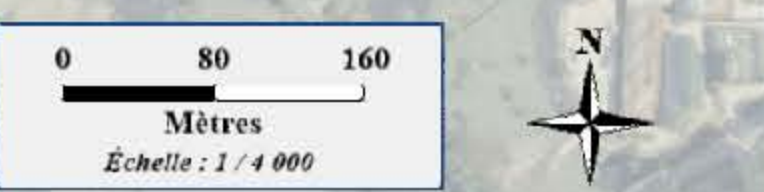
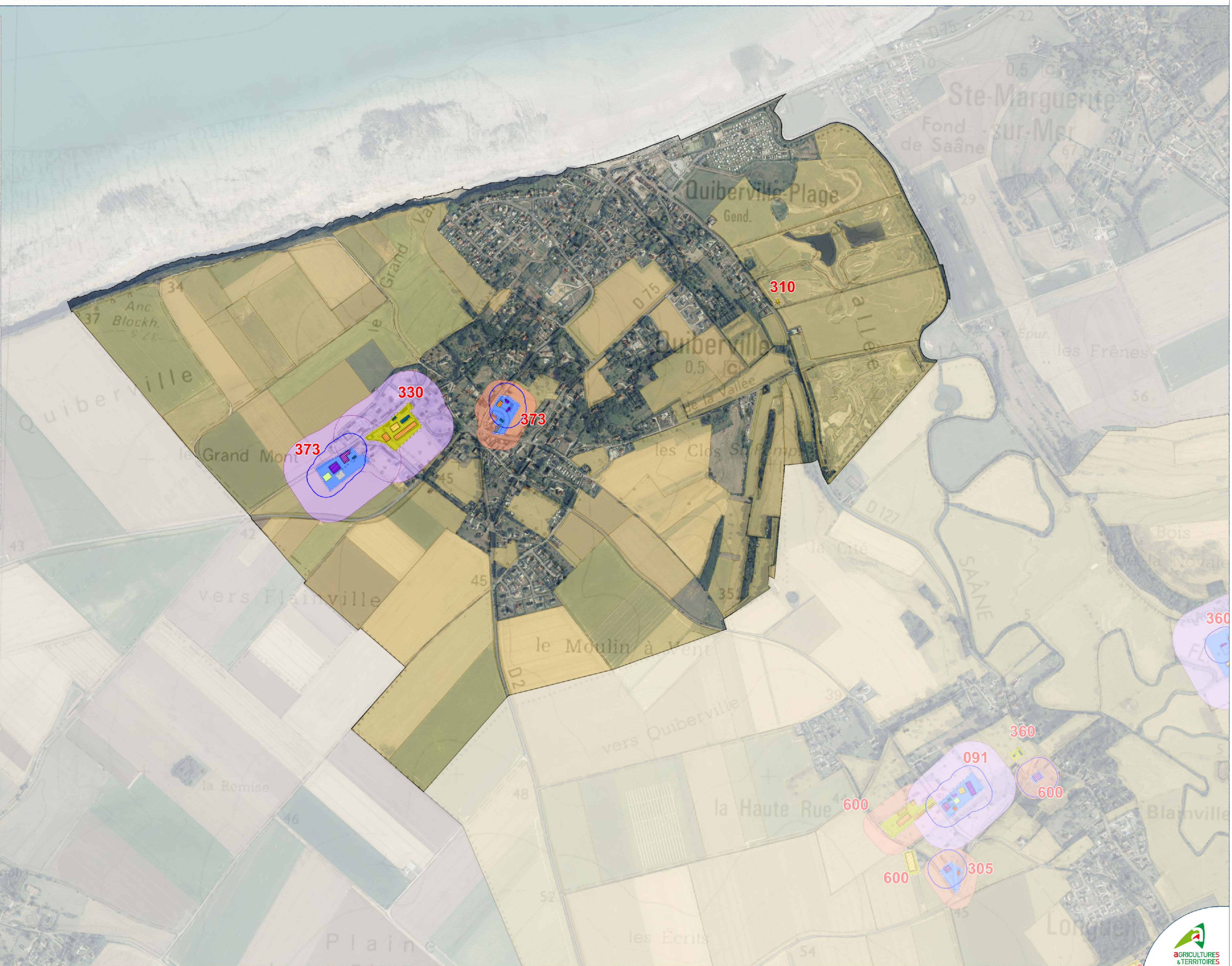
Périmètre de protection des sites d'exploitations agricoles pour le maintien de leur potentiel de développement

- Périmètre de 100 mètres

Périmètre de protection des sites d'exploitations agricoles (secondaire ou sans activité d'élevage) pour le maintien de leur potentiel de développement

- Périmètre de 50 mètres

Parcelles agricoles (déclarées à la PAC en 2015)



CARTE DES SITES D'EXPLOITATIONS AGRICOLES DE LA COMMUNE DE RAINFREVILLE

"Diagnostic agricole P.L.U.i - Terroir de Caux"

LÉGENDE

Site d'exploitation (+ N° de l'exploitant)

- Site d'exploitation soumis au statut du RSD
- Site d'exploitation soumis au statut des IC
- Site d'exploitation sans installation d'élevage
- Site non renseigné ou ancien site d'exploitation
- Entreprise liée

Typologie des bâtiments agricoles

- Bâtiment d'élevage
- Bâtiment de stockage
- Matériel
- Bâtiment d'élevage / Stockage
- Bâtiment stockage / Matériel
- Silo
- Fosse
- Fumière
- Fosse / Fumière
- Local Phyto
- Projet bâtiment
- Ancien corps de ferme
- Serre
- Ecurie
- Manège
- Gîte
- Accueil du public
- Conditionnement / Transformation
- Bâtiment frigorifique
- Habitation
- Tiers
- Divers

Périmètres réglementaires d'éloignement des installations agricoles

- Périmètre de 50 mètres (RSD)
- Périmètre de 100 mètres (IC)

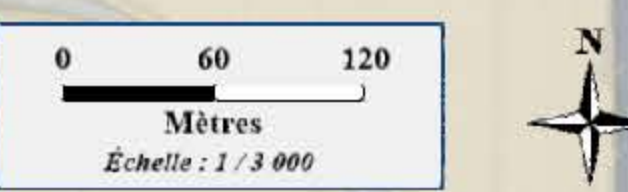
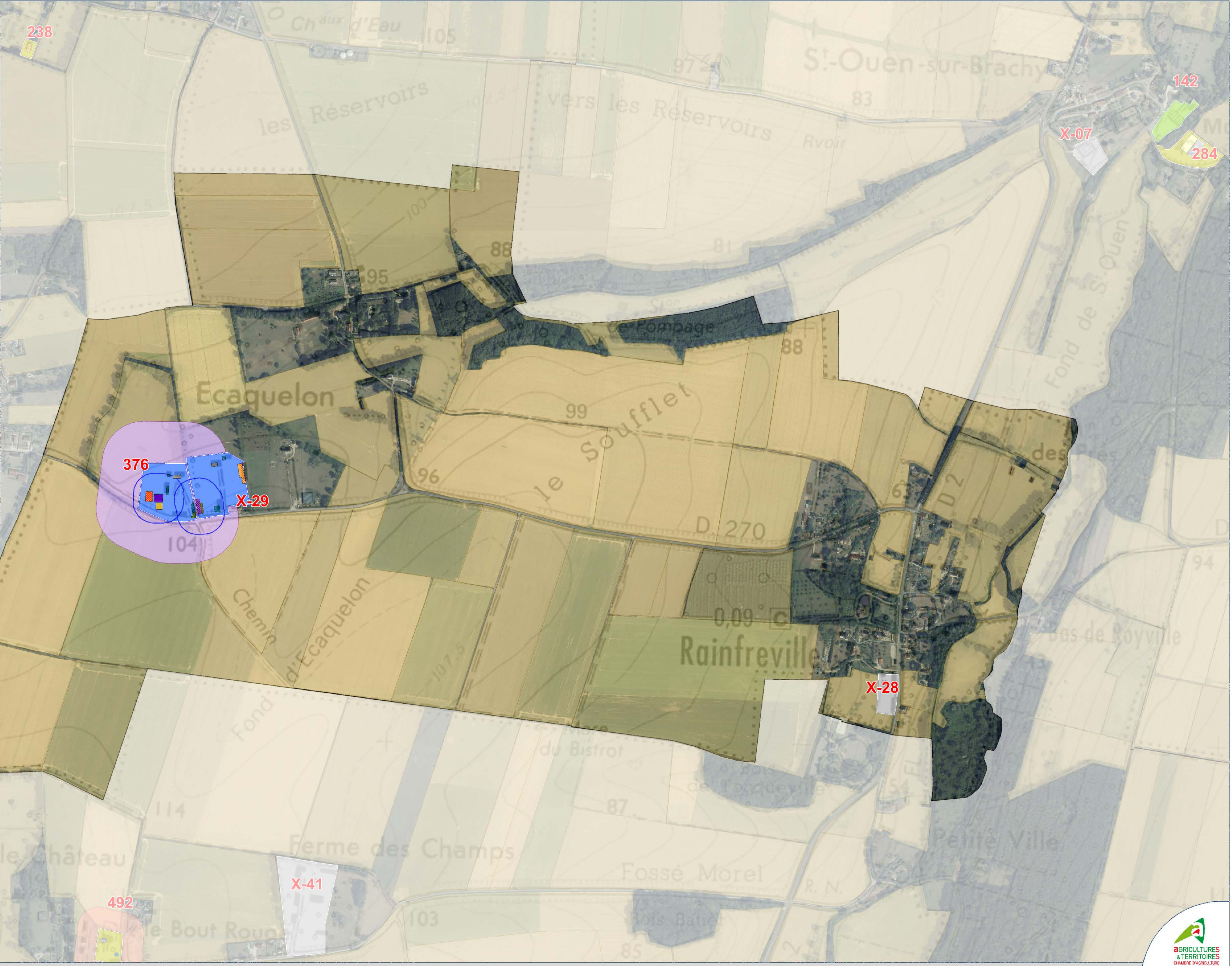
Périmètre de protection des sites d'exploitations agricoles (secondaire ou sans activité d'élevage) pour le maintien de leur potentiel de développement

- Périmètre de 100 mètres

Périmètre de protection des sites d'exploitations agricoles (secondaire ou sans activité d'élevage) pour le maintien de leur potentiel de développement

- Périmètre de 50 mètres

Parcelles agricoles (déclarées à la PAC en 2015)



CARTE DES SITES D'EXPLOITATIONS AGRICOLES DE LA COMMUNE DE ROYVILLE

"Diagnostic agricole P.L.U.i - Terroir de Caux"

LÉGENDE

Site d'exploitation (+ N° de l'exploitant)

- Site d'exploitation soumis au statut du RSD
- Site d'exploitation soumis au statut des IC
- Site d'exploitation sans installation d'élevage
- Site non renseigné ou ancien site d'exploitation
- Entreprise liée

Typologie des bâtiments agricoles

- Bâtiment d'élevage
- Bâtiment de stockage
- Matériel
- Bâtiment d'élevage / Stockage
- Bâtiment stockage / Matériel
- Silo
- Fosse
- Fumière
- Fosse / Fumière
- Local Phytos
- Projet bâtiment
- Ancien corps de ferme
- Serre
- Ecurie
- Manège
- Gîte
- Accueil du public
- Conditionnement / Transformation
- Bâtiment frigorifique
- Habitation
- Tiers
- Divers

Périmètres réglementaires d'éloignement des installations agricoles

- Périmètre de 50 mètres (RSD)
- Périmètre de 100 mètres (IC)

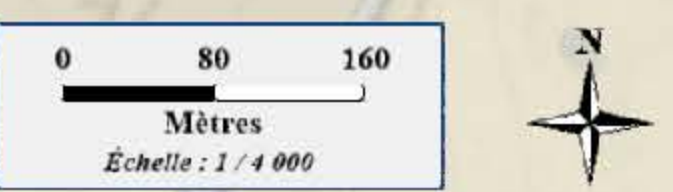
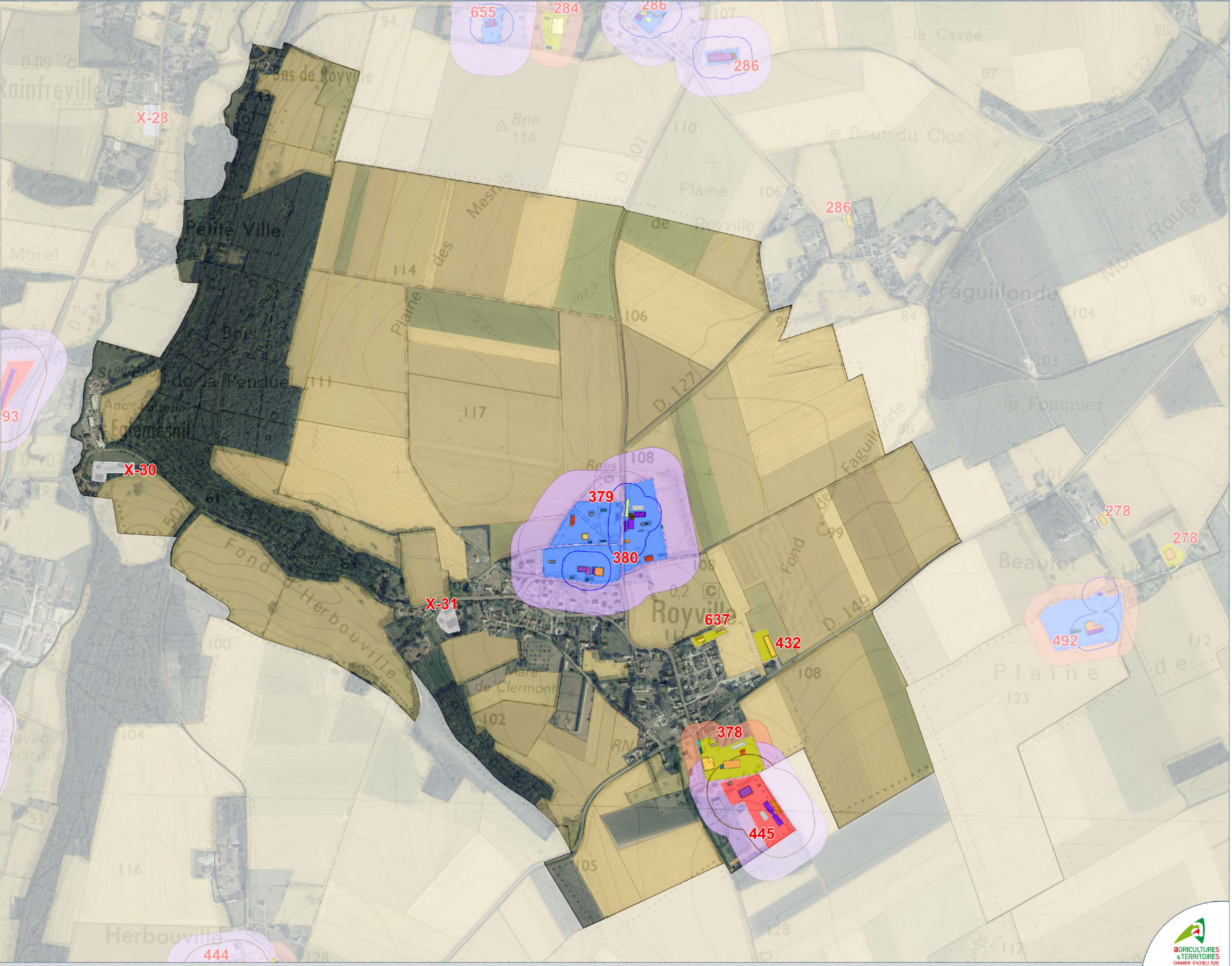
Périmètre de protection des sites d'exploitations agricoles pour le maintien de leur potentiel de développement

- Périmètre de 100 mètres

Périmètre de protection des sites d'exploitations agricoles (secondaire ou sans activité d'élevage) pour le maintien de leur potentiel de développement

- Périmètre de 50 mètres

Parcelles agricoles (déclarées à la PAC en 2015)



CARTE DES SITES D'EXPLOITATIONS AGRICOLES DE LA COMMUNE DE SAÛNE-SAINT-JUSTE

"Diagnostic agricole P.L.Ui - Terroir de Caux"

LÉGENDE

Site d'exploitation (+ N° de l'exploitant)

- Site d'exploitation soumis au statut du RSD
- Site d'exploitation soumis au statut des IC
- Site d'exploitation sans installation d'élevage
- Site non renseigné ou ancien site d'exploitation
- Entreprise liée

Typologie des bâtiments agricoles

- Bâtiment d'élevage
- Bâtiment de stockage
- Matériel
- Bâtiment d'élevage / Stockage
- Silo
- Fosse
- Fumière
- Fosse / Fumière
- Local Phyto
- Projet bâtiment
- Ancien corps de ferme
- Serre
- Ecurie
- Manège
- Gite
- Accueil du public
- Conditionnement / Transformation
- Bâtiment frigorifique
- Habitation
- Tiers
- Divers

Périmètres réglementaires d'éloignement des installations agricoles

- Périmètre de 50 mètres (RSD)
- Périmètre de 100 mètres (IC)

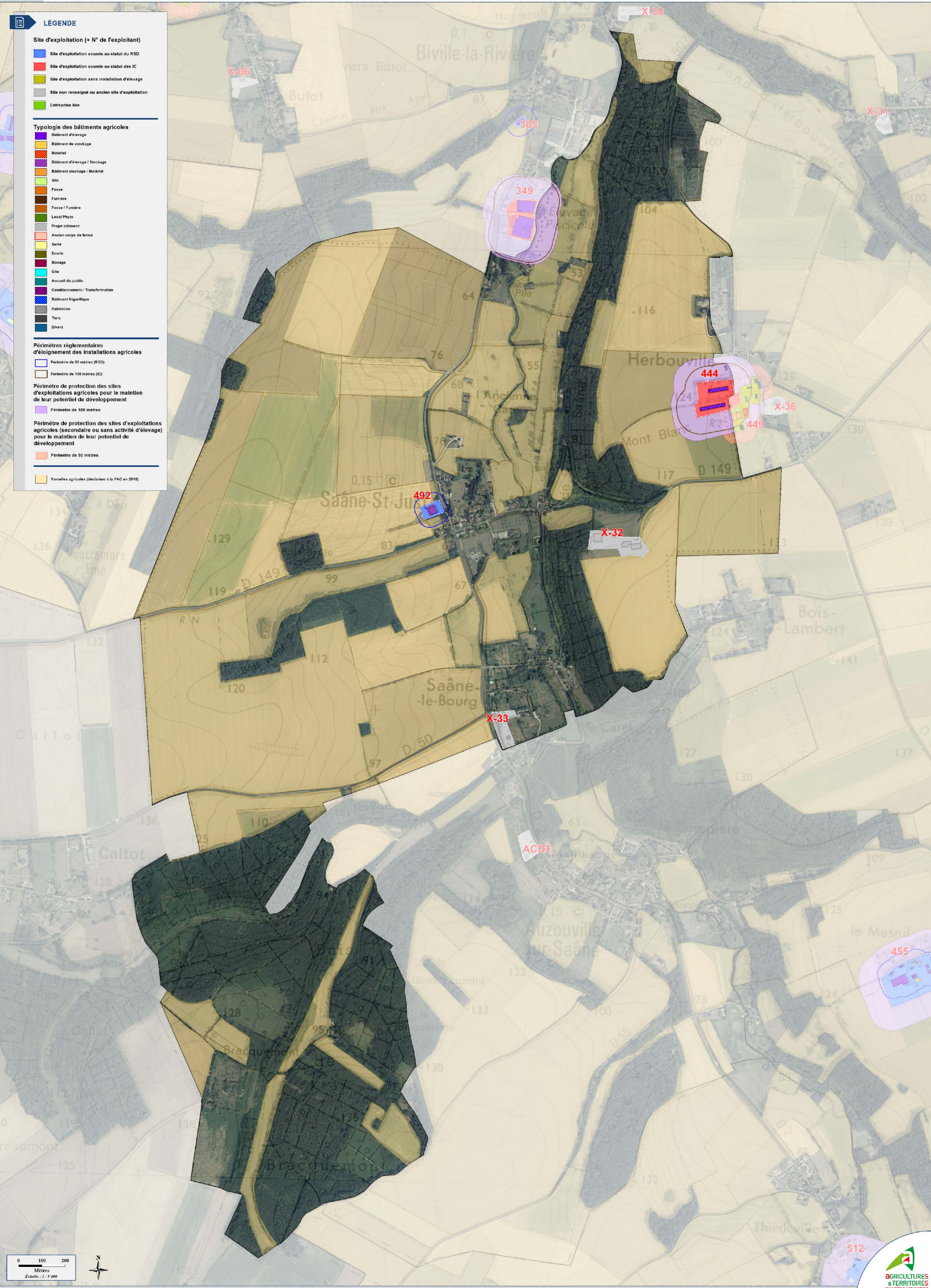
Périmètre de protection des sites d'exploitations agricoles pour le maintien de leur potentiel de développement

- Périmètre de 100 mètres

Périmètre de protection des sites d'exploitations agricoles (secondaire ou sans activité d'élevage) pour le maintien de leur potentiel de développement

- Périmètre de 50 mètres

Parcelles agricoles (déclarées à la PAC en 2018)



CARTE DES SITES D'EXPLOITATIONS AGRICOLES DE LA COMMUNE DE SAINT-CRESPIN

"Diagnostic agricole P.L.U.i - Terroir de Caux"

LÉGENDE

Site d'exploitation (+ N° de l'exploitant)

- Site d'exploitation soumis au statut du RSD
- Site d'exploitation soumis au statut des IC
- Site d'exploitation sans installation d'élevage
- Site non renseigné ou ancien site d'exploitation
- Entreprise liée

Typologie des bâtiments agricoles

- Bâtiment d'élevage
- Bâtiment de stockage
- Matériel
- Bâtiment d'élevage / Stockage
- Bâtiment stockage / Matériel
- Silo
- Fosse
- Fumière
- Fosse / Fumière
- Local Phyto
- Projet bâtiment
- Ancien corps de ferme
- Serre
- Ecurie
- Manège
- Gîte
- Accueil du public
- Conditionnement / Transformation
- Bâtiment frigorifique
- Habitation
- Tiers
- Divers

Périmètres réglementaires d'éloignement des installations agricoles

- Périmètre de 50 mètres (RSD)
- Périmètre de 100 mètres (IC)

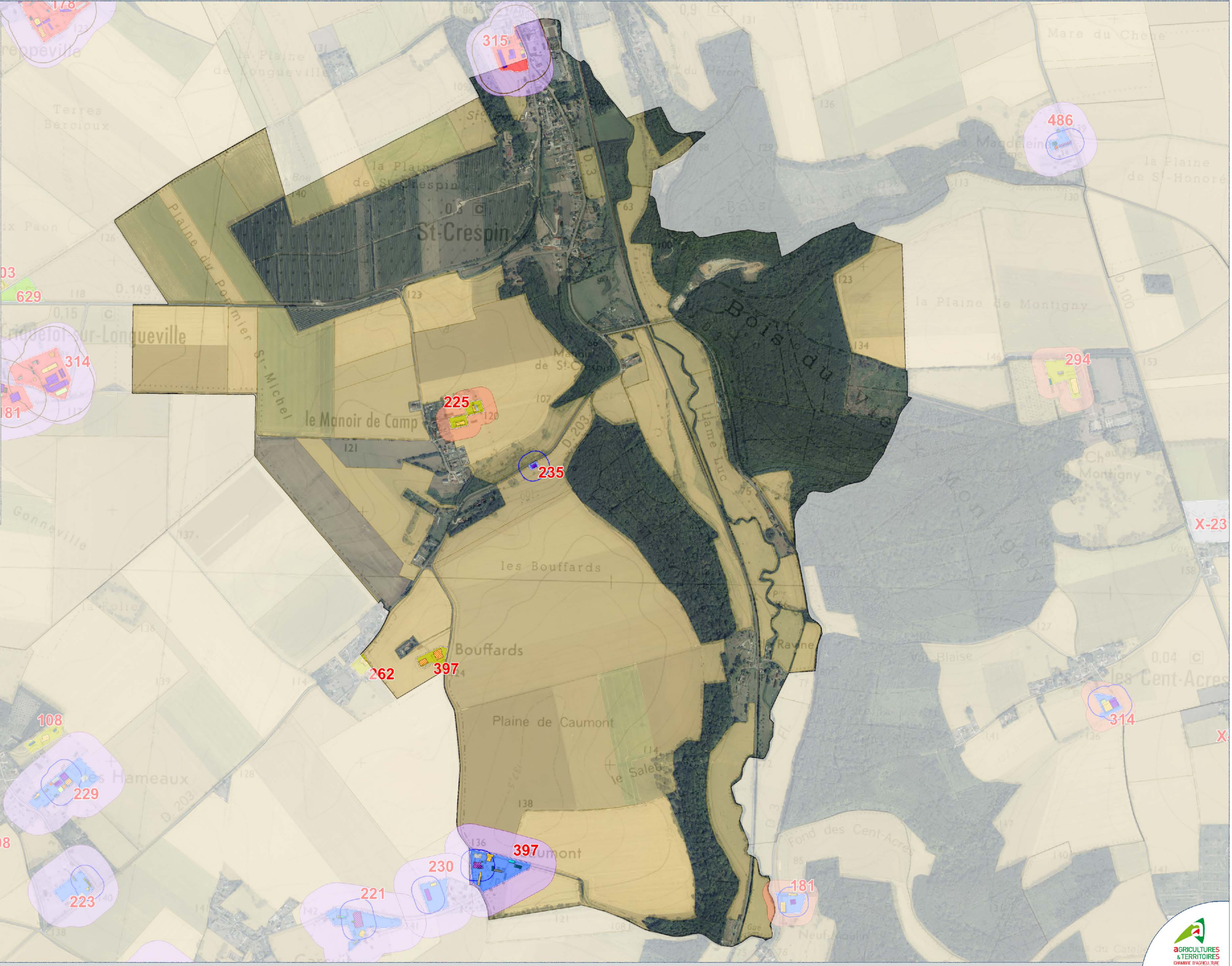
Périmètre de protection des sites d'exploitations agricoles pour le maintien de leur potentiel de développement

- Périmètre de 100 mètres

Périmètre de protection des sites d'exploitations agricoles (secondaire ou sans activité d'élevage) pour le maintien de leur potentiel de développement

- Périmètre de 50 mètres

Parcelles agricoles (déclarées à la PAC en 2015)



CARTE DES SITES D'EXPLOITATIONS AGRICOLES DE LA COMMUNE DE SAINT-DENIS-D'ACLON

"Diagnostic agricole P.L.U.i - Terroir de Caux"

LÉGENDE

Site d'exploitation (+ N° de l'exploitant)

- Site d'exploitation soumis au statut du RSD
- Site d'exploitation soumis au statut des IC
- Site d'exploitation sans installation d'élevage
- Site non renseigné ou ancien site d'exploitation
- Entreprise liée

Typologie des bâtiments agricoles

- Bâtiment d'élevage
- Bâtiment de stockage
- Matériel
- Bâtiment d'élevage / Stockage
- Bâtiment stockage / Matériel
- Silo
- Fosse
- Fumière
- Fosse / Fumière
- Local Phyto
- Projet bâtiment
- Ancien corps de ferme
- Serre
- Ecurie
- Manège
- Gîte
- Accueil du public
- Conditionnement / Transformation
- Bâtiment frigorifique
- Habitation
- Tiers
- Divers

Périmètres réglementaires d'éloignement des installations agricoles

- Périmètre de 50 mètres (RSD)
- Périmètre de 100 mètres (IC)

Périmètre de protection des sites d'exploitations agricoles pour le maintien de leur potentiel de développement

- Périmètre de 100 mètres

Périmètre de protection des sites d'exploitations agricoles (secondaire ou sans activité d'élevage) pour le maintien de leur potentiel de développement

- Périmètre de 50 mètres

Parcelles agricoles (déclarées à la PAC en 2015)

