

Plan Local d'Urbanisme Intercommunal

–
PLUi

4J. Droit de Prémption Urbain

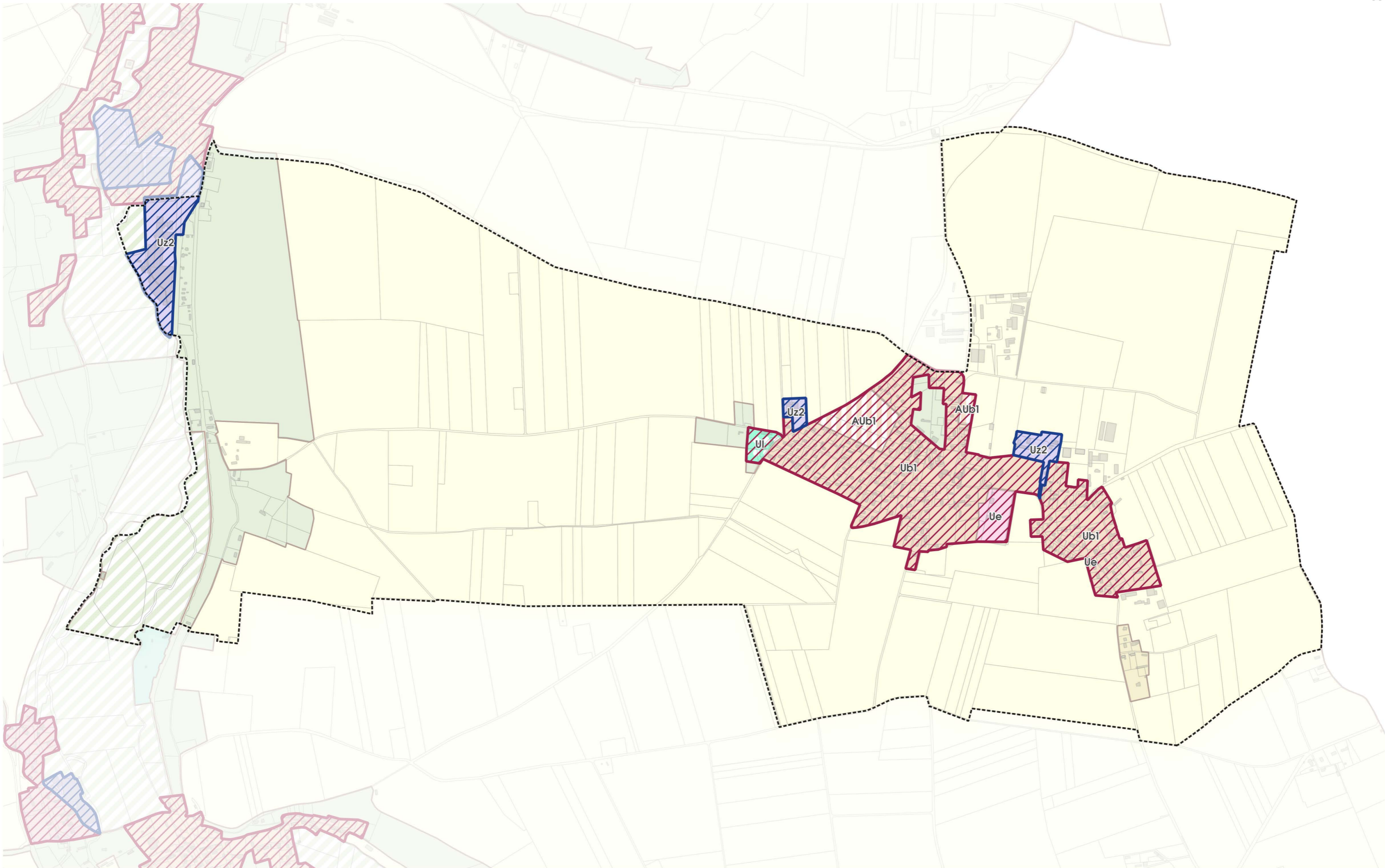
pièce n° 1 2 3 4 5



ABC
DEF
GHI
JKL
M

**VERSION POUR APPROBATION -
MARS 2026**

**COMMUNAUTE DE COMMUNES
TERROIR DE CAUX**

Droit de Prémption Urbain sur la commune de Ambrumesnil

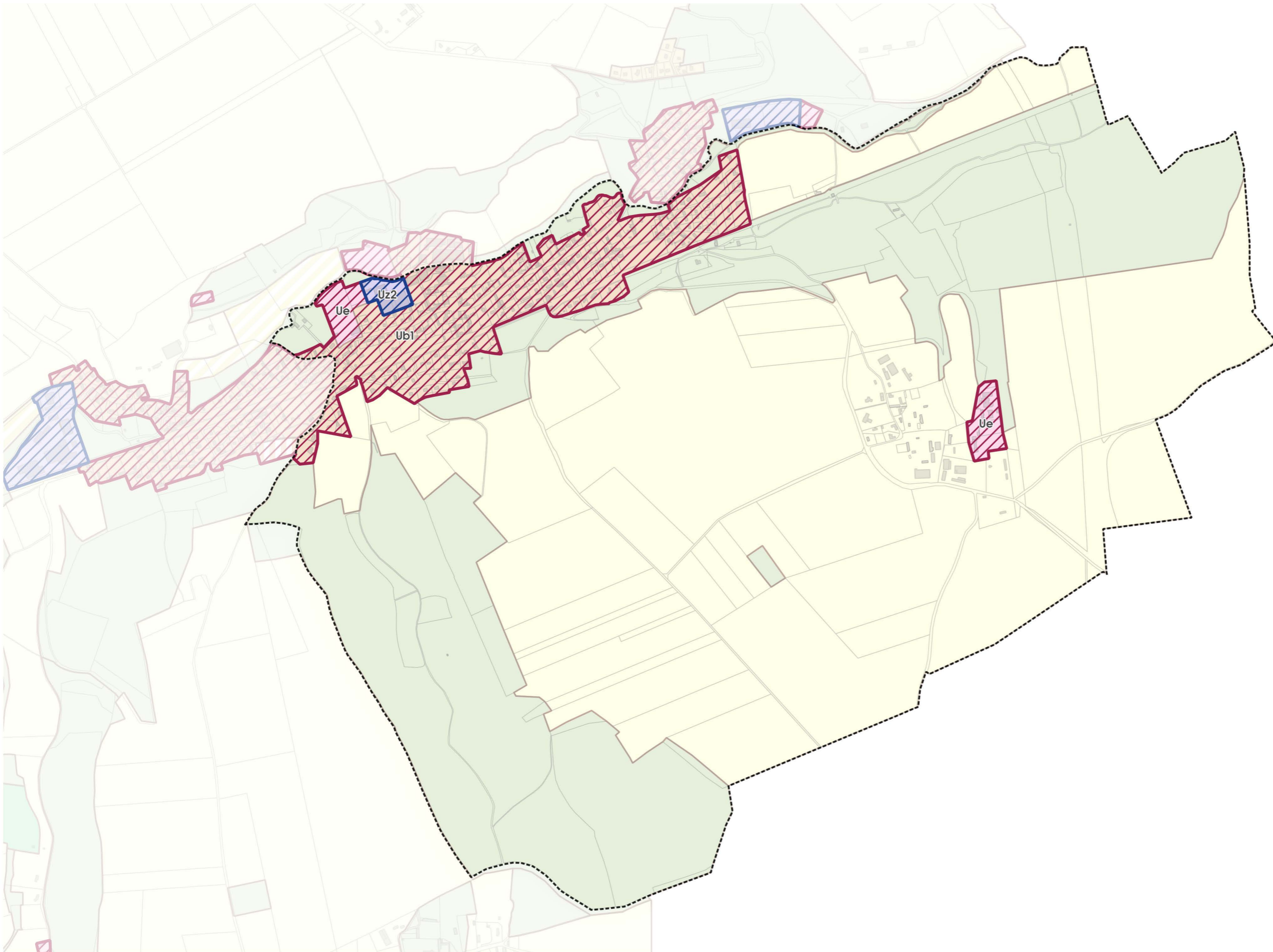




-  Zone concernée par le Droit de Prémption Urbain dont l'exercice est conservé par la Communauté de communes
-  Zone concernée par le Droit de Prémption Urbain dont l'exercice est délégué à la Commune

0 1 000 m

Communauté de Communes Terroir de Caux - février 2026 - Source des fonds : Plan Cadastral Informatisé DGFiP 01/12/2025 et zones du règlement graphique du PLUI soumis à l'approbation du Conseil communautaire le 5 mars 2026

Droit de Prémption Urbain sur la commune de Anneville-sur-Scie

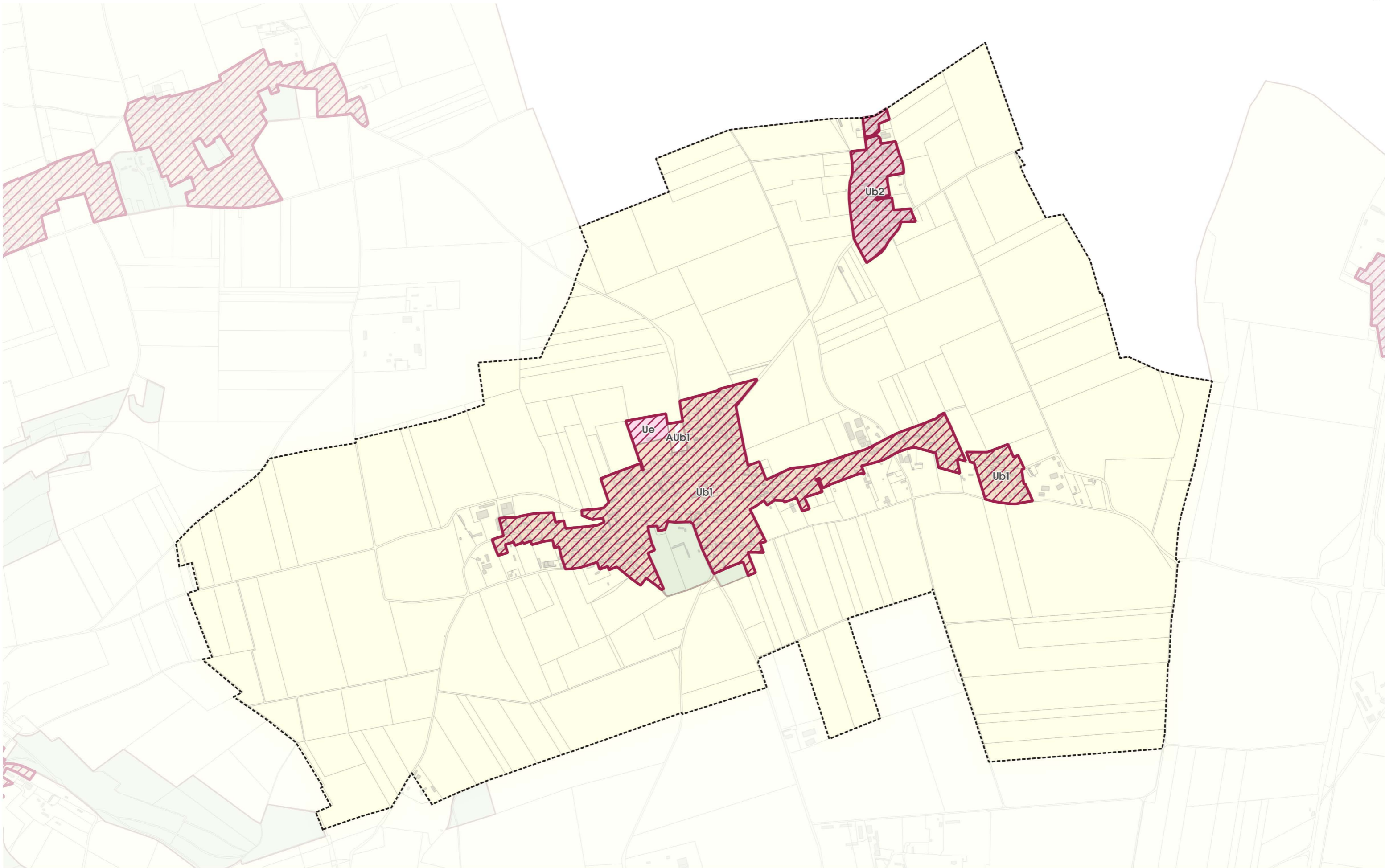




-  Zone concernée par le Droit de Prémption Urbain dont l'exercice est conservé par la Communauté de communes
-  Zone concernée par le Droit de Prémption Urbain dont l'exercice est délégué à la Commune

0 1 000 m

Communauté de Communes Terroir de Caux - février 2026 - Source des fonds : Plan Cadastral Informatisé DGFI 01/12/2025 et zones du règlement graphique du PLUI soumis à l'approbation du Conseil communautaire le 5 mars 2026

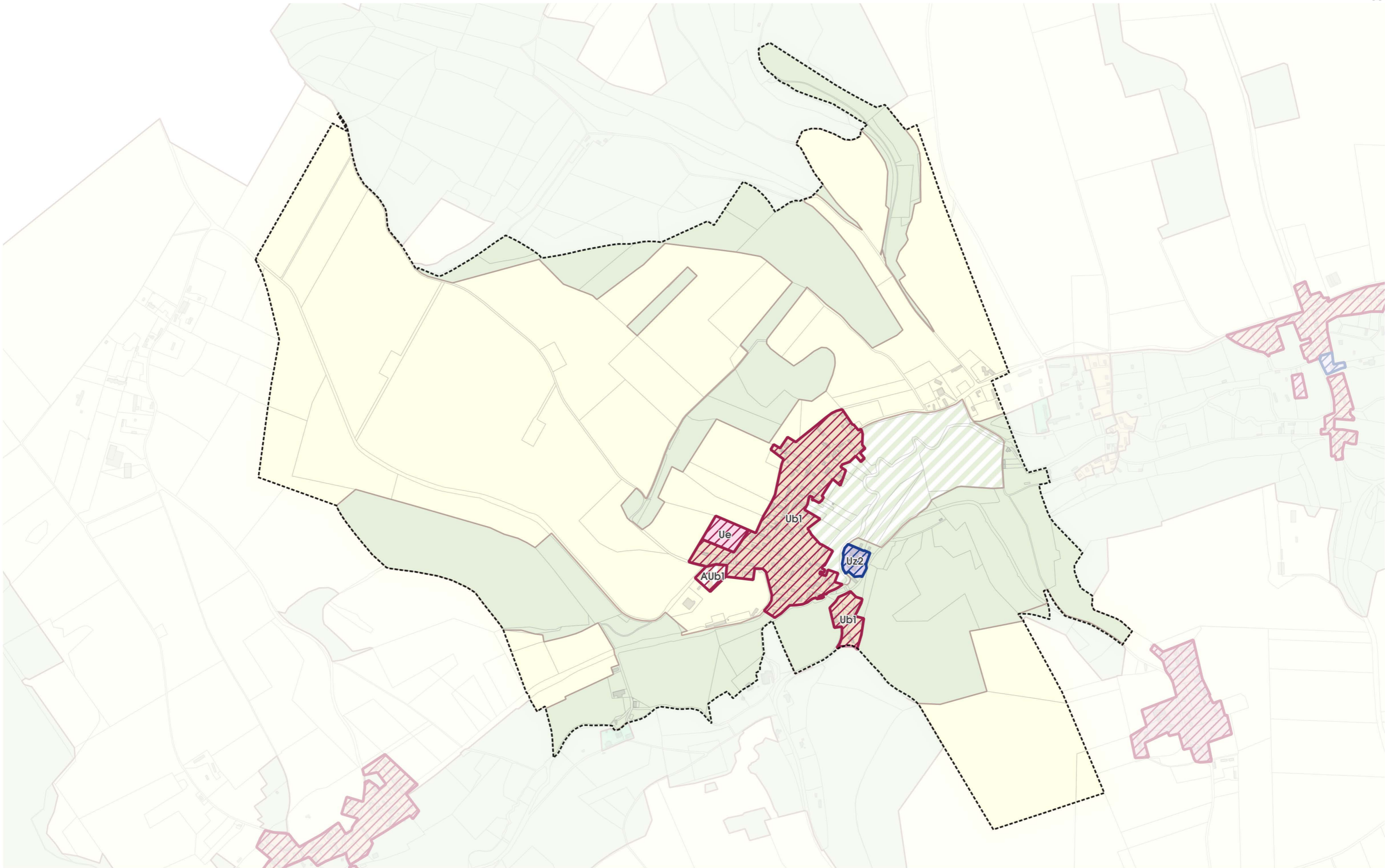
Droit de Prémption Urbain sur la commune de Auppegard





-  Zone concernée par le Droit de Prémption Urbain dont l'exercice est conservé par la Communauté de communes
-  Zone concernée par le Droit de Prémption Urbain dont l'exercice est délégué à la Commune

0 1 000 m

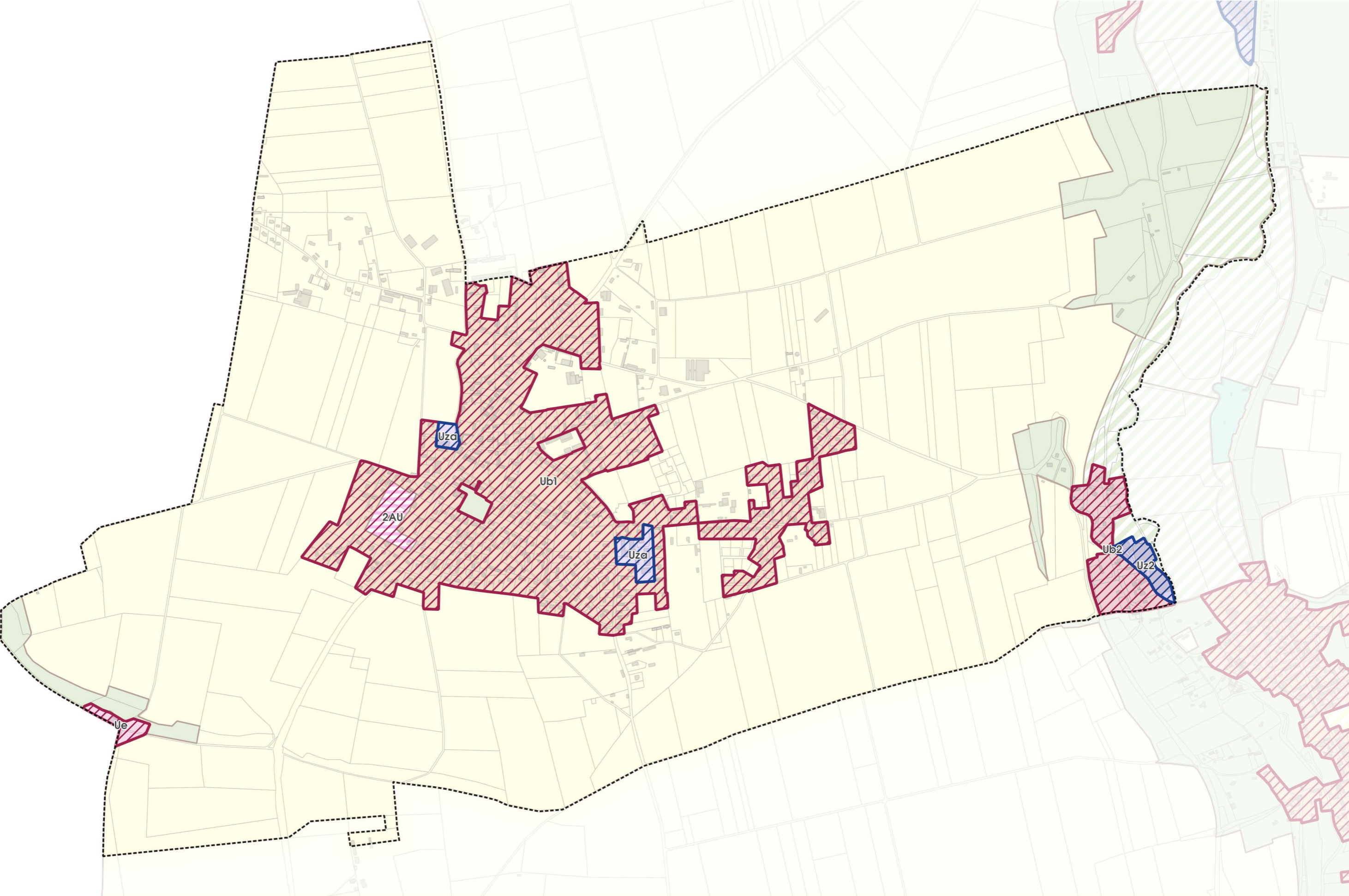
Communauté de Communes Terroir de Caux - février 2026 - Source des fonds : Plan Cadastral Informatisé DGFI 01/12/2025 et zones du règlement graphique du PLUI soumis à l'approbation du Conseil communautaire le 5 mars 2026





-  Zone concernée par le Droit de Préemption Urbain dont l'exercice est conservé par la Communauté de communes
-  Zone concernée par le Droit de Préemption Urbain dont l'exercice est délégué à la Commune

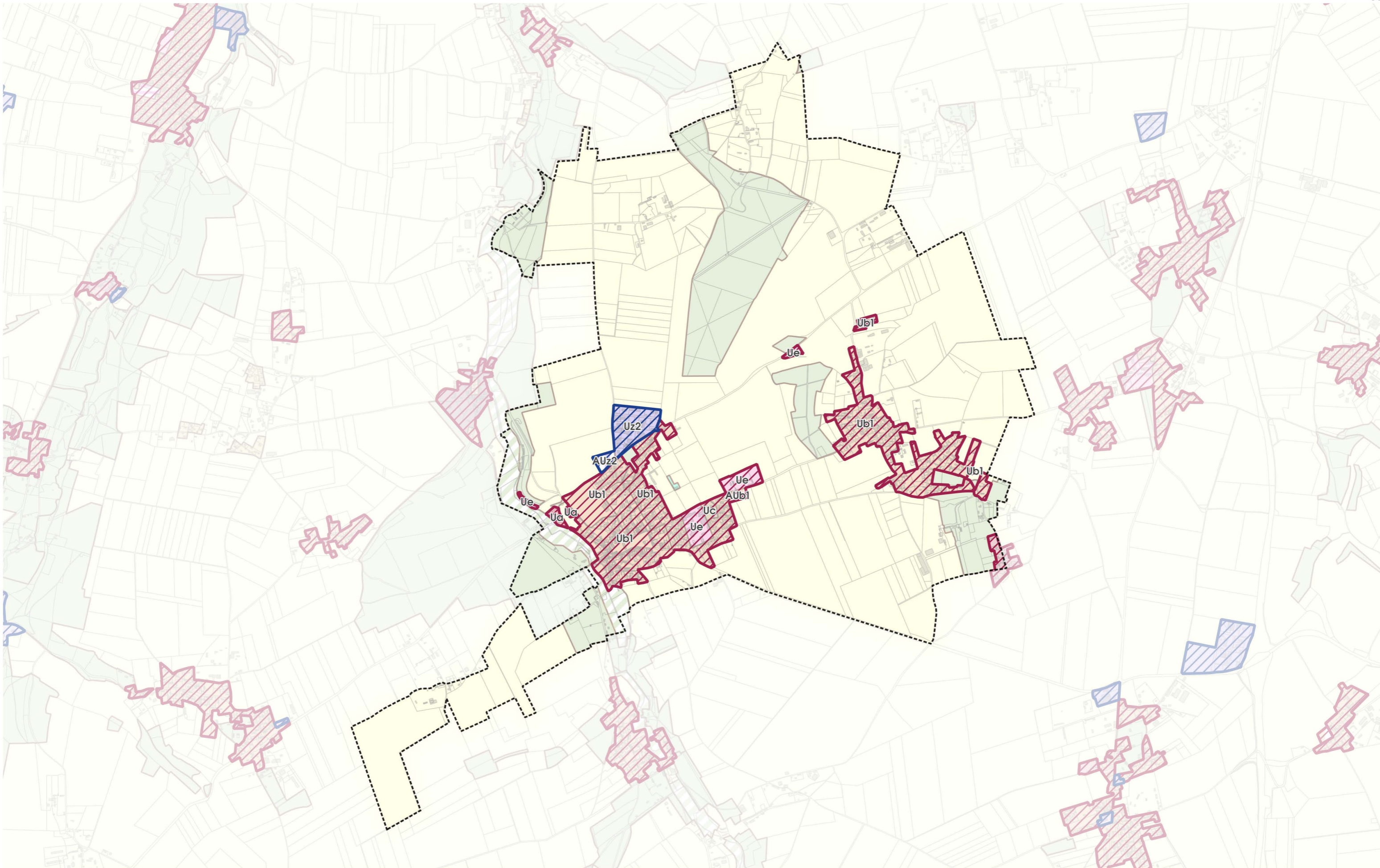
0 1 000 m



Droit de Prémption Urbain sur la commune de Avremesnil



-  Zone concernée par le Droit de Prémption Urbain dont l'exercice est conservé par la Communauté de communes
-  Zone concernée par le Droit de Prémption Urbain dont l'exercice est délégué à la Commune

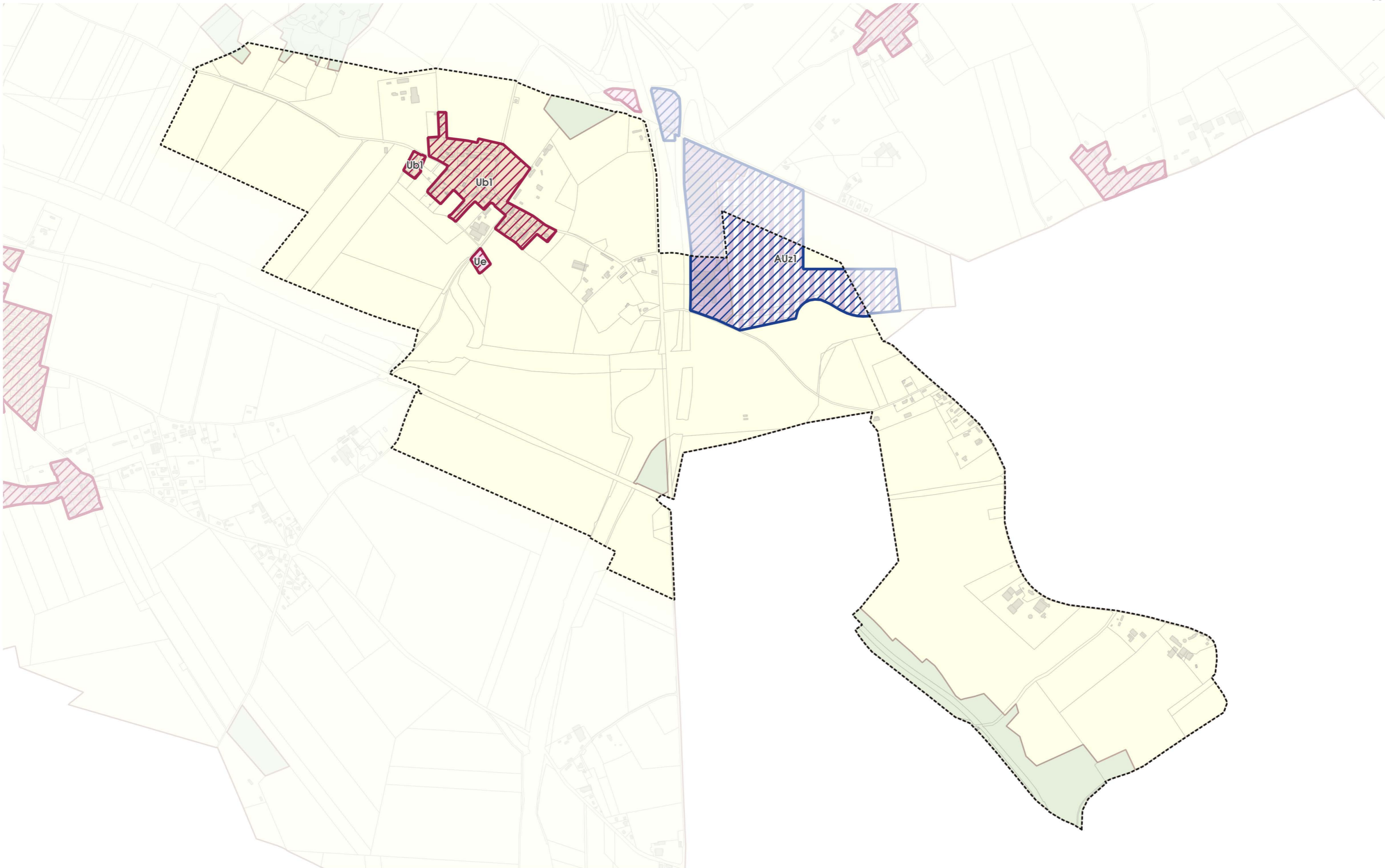
Droit de Prémption Urbain sur la commune de Bacqueville-en-Caux





-  Zone concernée par le Droit de Prémption Urbain dont l'exercice est conservé par la Communauté de communes
-  Zone concernée par le Droit de Prémption Urbain dont l'exercice est délégué à la Commune

0 2 000 m

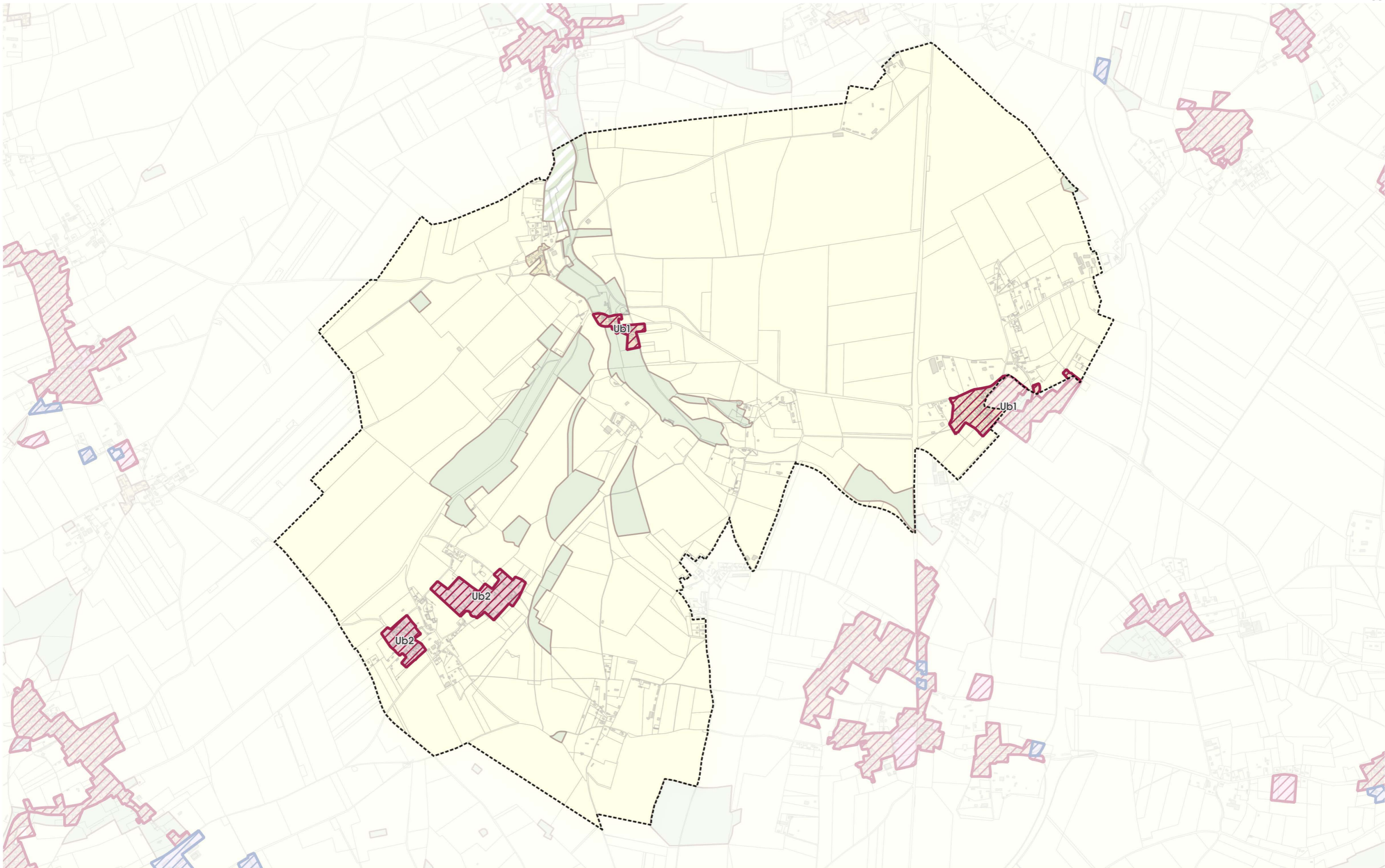
Droit de Préemption Urbain sur la commune de Beautot





-  Zone concernée par le Droit de Préemption Urbain dont l'exercice est conservé par la Communauté de communes
-  Zone concernée par le Droit de Préemption Urbain dont l'exercice est délégué à la Commune

0 1 000 m

Droit de Prémption Urbain sur la commune de Beauval-en-Caux

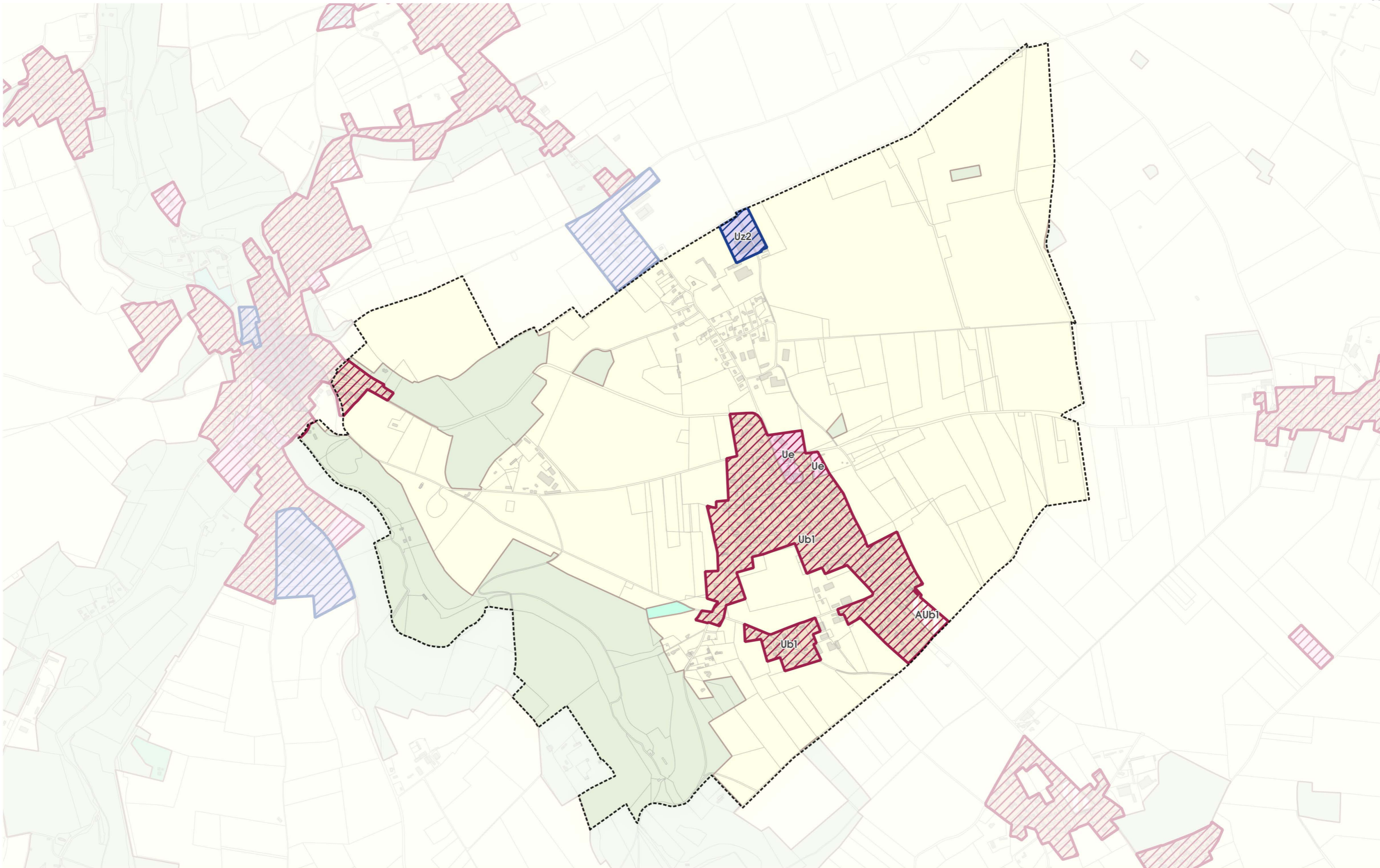




-  Zone concernée par le Droit de Prémption Urbain dont l'exercice est conservé par la Communauté de communes
-  Zone concernée par le Droit de Prémption Urbain dont l'exercice est délégué à la Commune

0 2 000 m

Communauté de Communes Terroir de Caux - février 2026 - Source des fonds : Plan Cadastral Informatisé DGFiP 01/12/2025 et zones du règlement graphique du PLUI soumis à l'approbation du Conseil communautaire le 5 mars 2026

Droit de Prémption Urbain sur la commune de Belleville-en-Caux

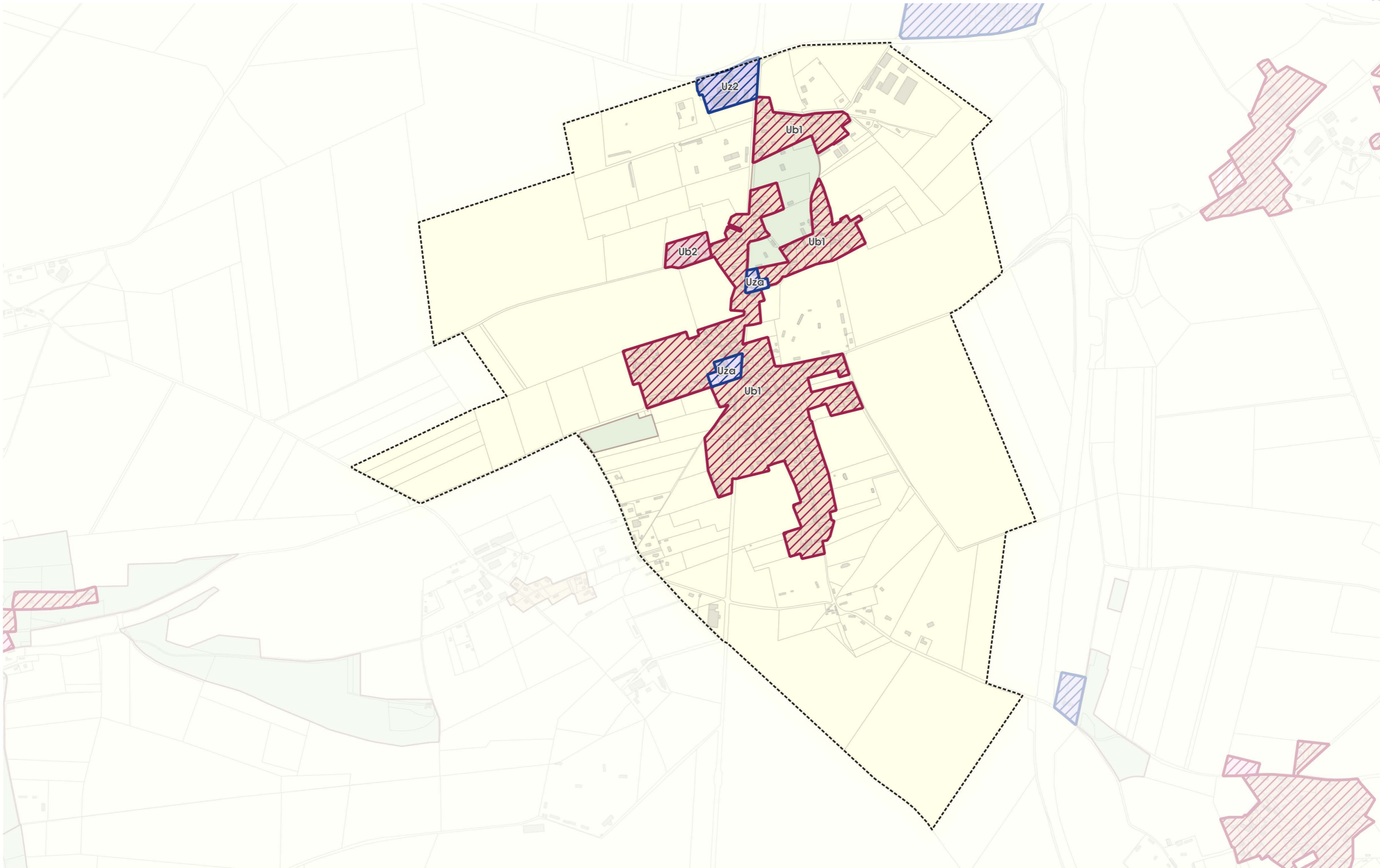




-  Zone concernée par le Droit de Prémption Urbain dont l'exercice est conservé par la Communauté de communes
-  Zone concernée par le Droit de Prémption Urbain dont l'exercice est délégué à la Commune

0 1 000 m

Communauté de Communes Terroir de Caux - février 2026 - Source des fonds : Plan Cadastral Informatisé DGFIP 01/12/2025 et zones du règlement graphique du PLUI soumis à l'approbation du Conseil communautaire le 5 mars 2026

Droit de Prémption Urbain sur la commune de Belmesnil

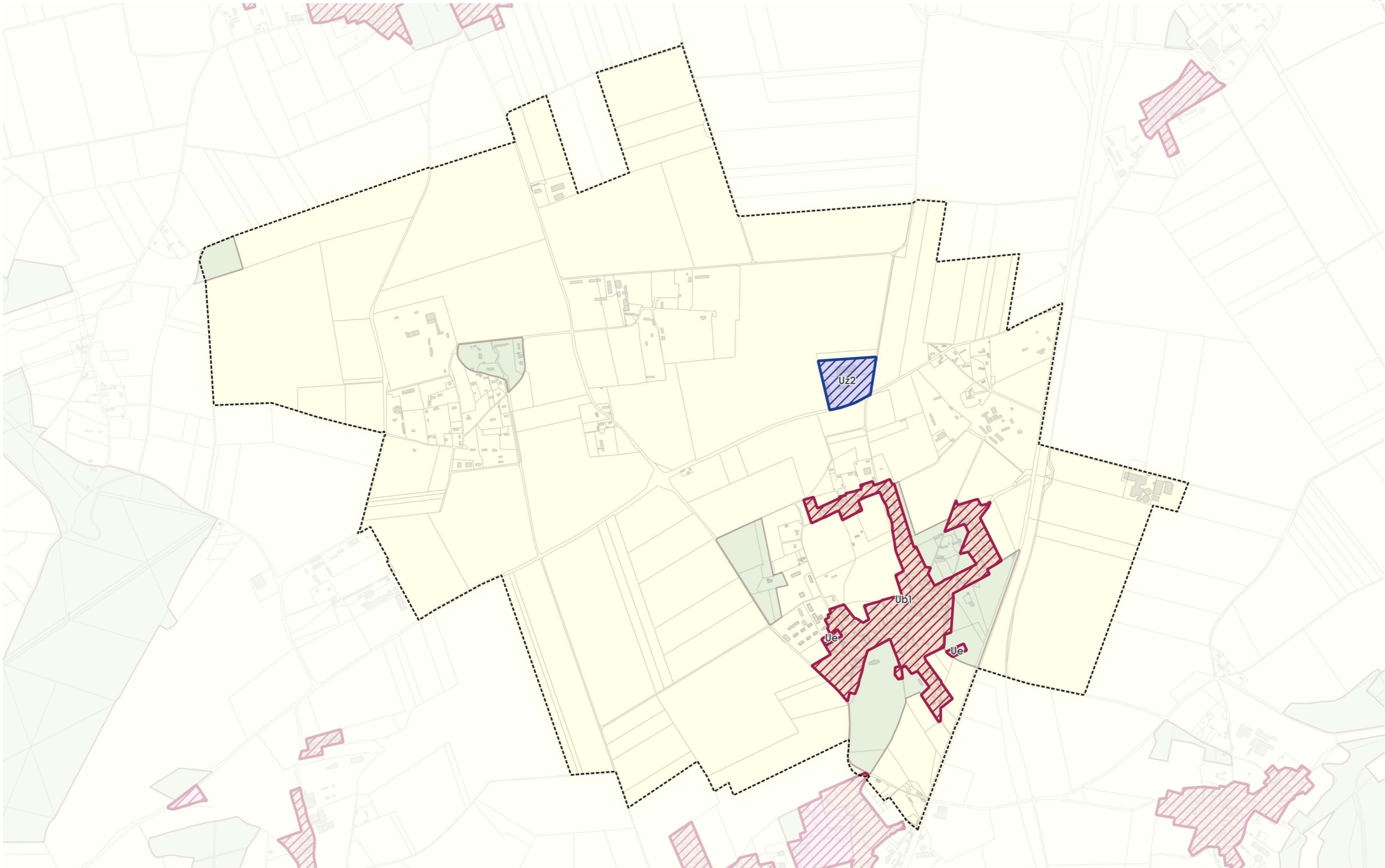




-  Zone concernée par le Droit de Prémption Urbain dont l'exercice est conservé par la Communauté de communes
-  Zone concernée par le Droit de Prémption Urbain dont l'exercice est délégué à la Commune

0 1 000 m

Communauté de Communes Terroir de Caux - février 2026 - Source des fonds : Plan Cadastral Informatisé DGFI 01/12/2025 et zones du règlement graphique du PLUI soumis à l'approbation du Conseil communautaire le 5 mars 2026

Droit de Prémption Urbain sur la commune de Bertreville-Saint-Ouen

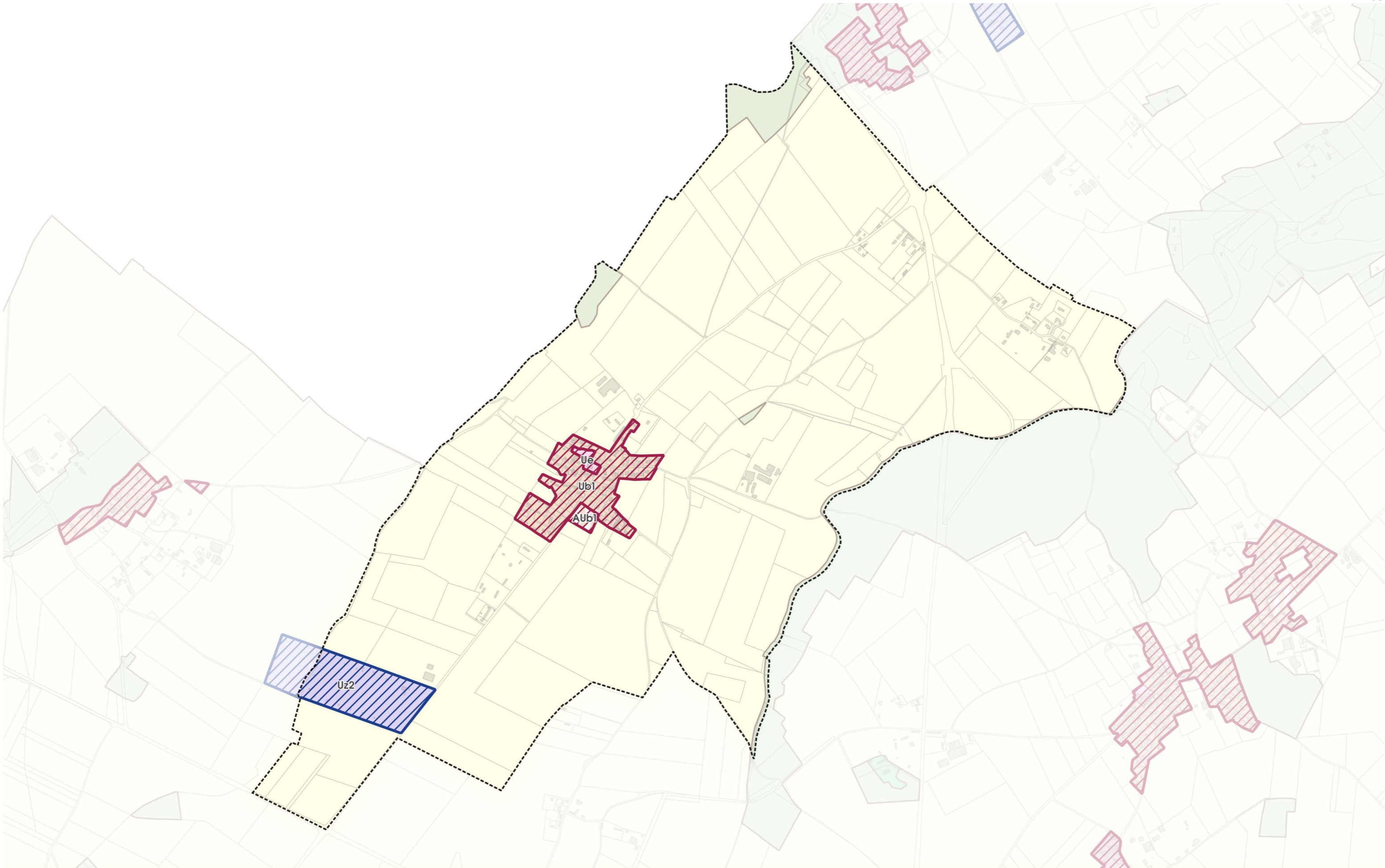




-  Zone concernée par le Droit de Prémption Urbain dont l'exercice est conservé par la Communauté de communes
-  Zone concernée par le Droit de Prémption Urbain dont l'exercice est délégué à la Commune

0 1 000 m

Communauté de Communes Terroir de Caux - février 2026 - Source des fonds : Plan Cadastral Informatisé DGFiP 01/12/2025 et zones du règlement graphique du PLUI soumis à l'approbation du Conseil communautaire le 5 mars 2026

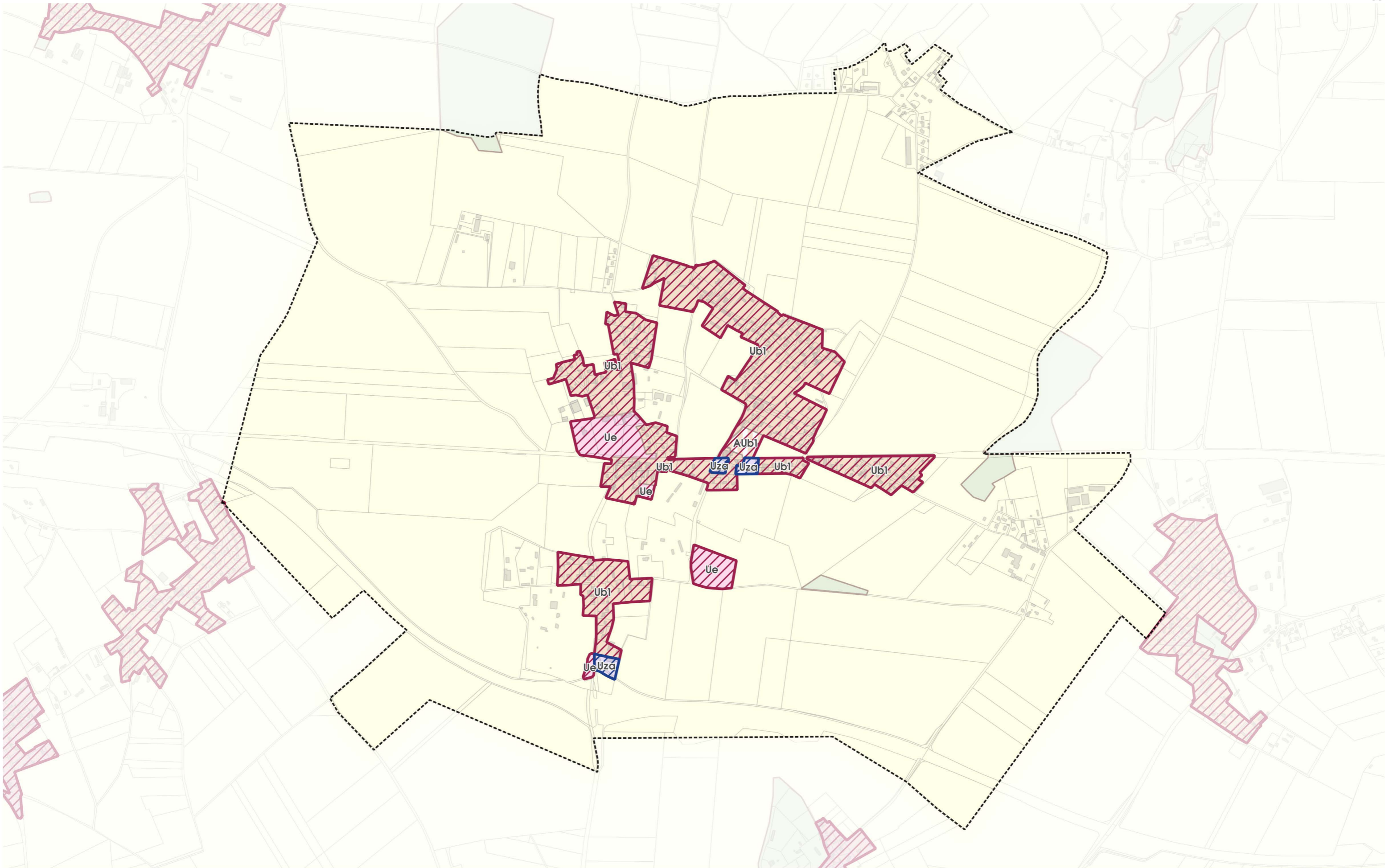
Droit de Prémption Urbain sur la commune de Bertrimont





-  Zone concernée par le Droit de Prémption Urbain dont l'exercice est conservé par la Communauté de communes
-  Zone concernée par le Droit de Prémption Urbain dont l'exercice est délégué à la Commune

0 1 000 m

Droit de Prémption Urbain sur la commune de Biville-la-Baignarde

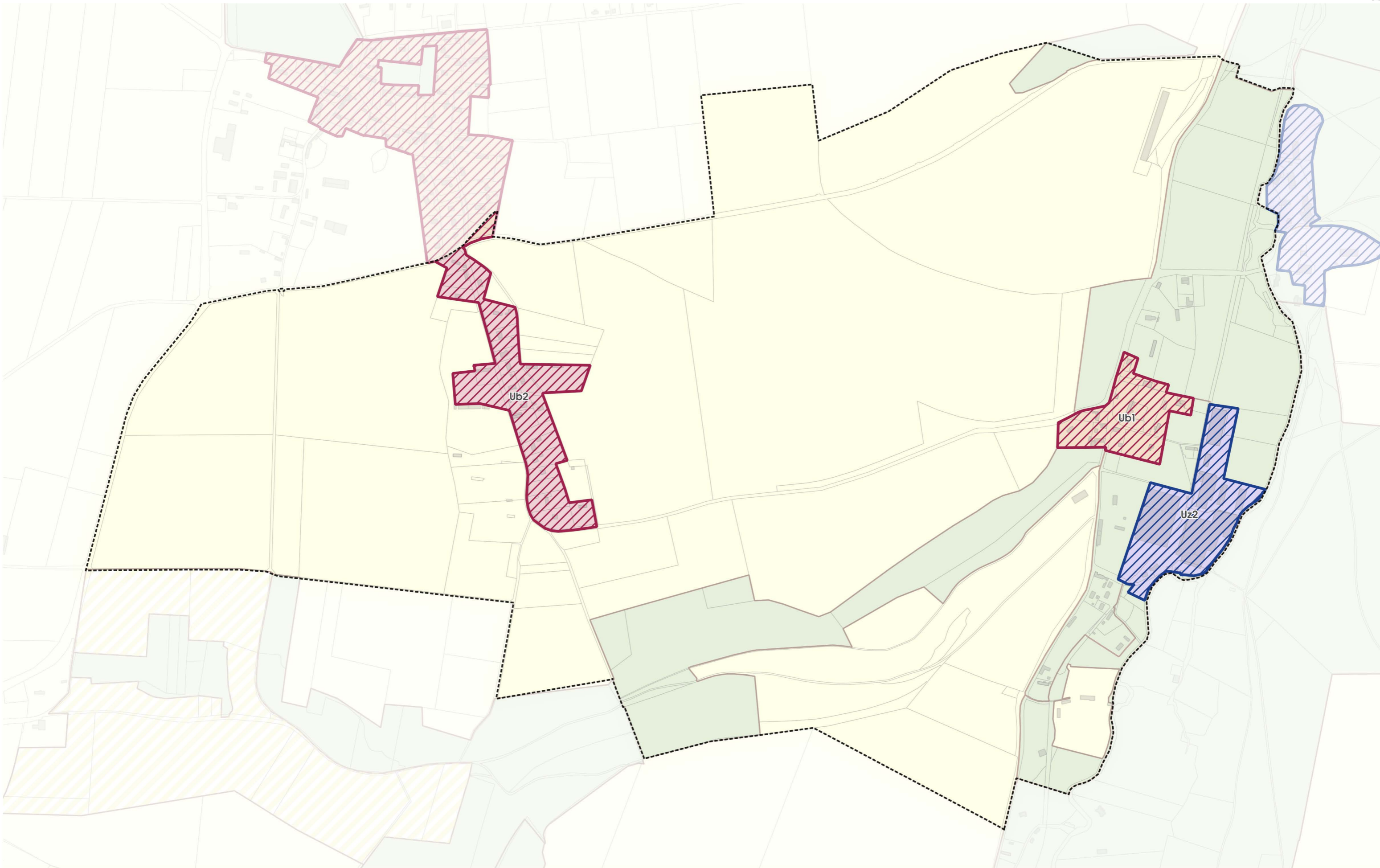




-  Zone concernée par le Droit de Prémption Urbain dont l'exercice est conservé par la Communauté de communes
-  Zone concernée par le Droit de Prémption Urbain dont l'exercice est délégué à la Commune

0 1 000 m

Communauté de Communes Terroir de Caux - février 2026 - Source des fonds : Plan Cadastral Informatisé DGFiP 01/12/2025 et zones du règlement graphique du PLUI soumis à l'approbation du Conseil communautaire le 5 mars 2026

Droit de Prémption Urbain sur la commune de Biville-la-Rivière

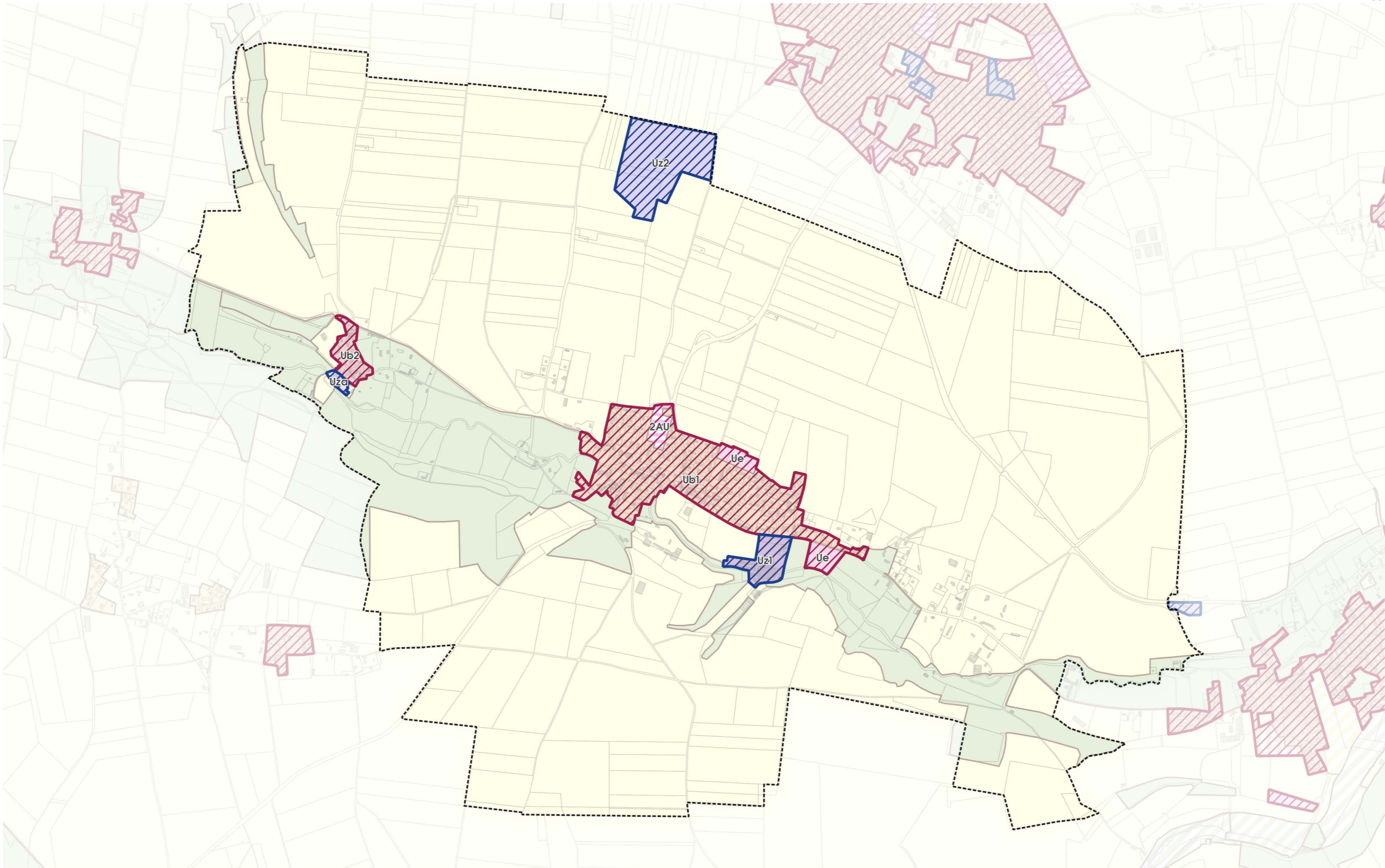




-  Zone concernée par le Droit de Prémption Urbain dont l'exercice est conservé par la Communauté de communes
-  Zone concernée par le Droit de Prémption Urbain dont l'exercice est délégué à la Commune

0 600 m

Communauté de Communes Terroir de Caux - février 2026 - Source des fonds : Plan Cadastral Informatisé DGFiP 01/12/2025 et zones du règlement graphique du PLUI soumis à l'approbation du Conseil communautaire le 5 mars 2026

Droit de Prémption Urbain sur la commune de Brachy

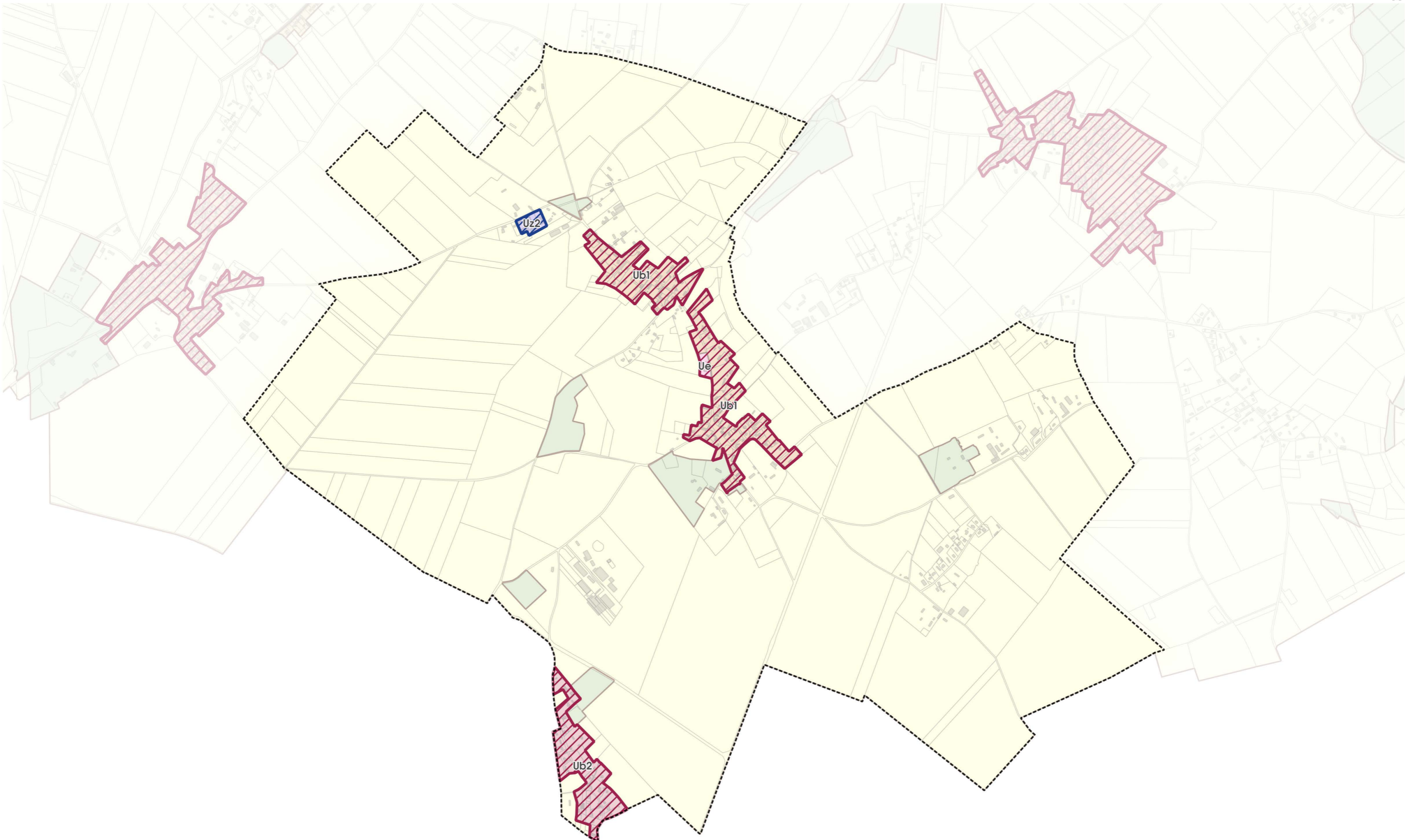




-  Zone concernée par le Droit de Prémption Urbain dont l'exercice est conservé par la Communauté de communes
-  Zone concernée par le Droit de Prémption Urbain dont l'exercice est délégué à la Commune

0 1 000 m

Communauté de Communes Terroir de Caux - février 2026 - Source des fonds : Plan Cadastral Informatisé DGFI 01/12/2025 et zones du règlement graphique du PLUI soumis à l'approbation du Conseil communautaire le 5 mars 2026

Droit de Prémption Urbain sur la commune de Bracquetuit

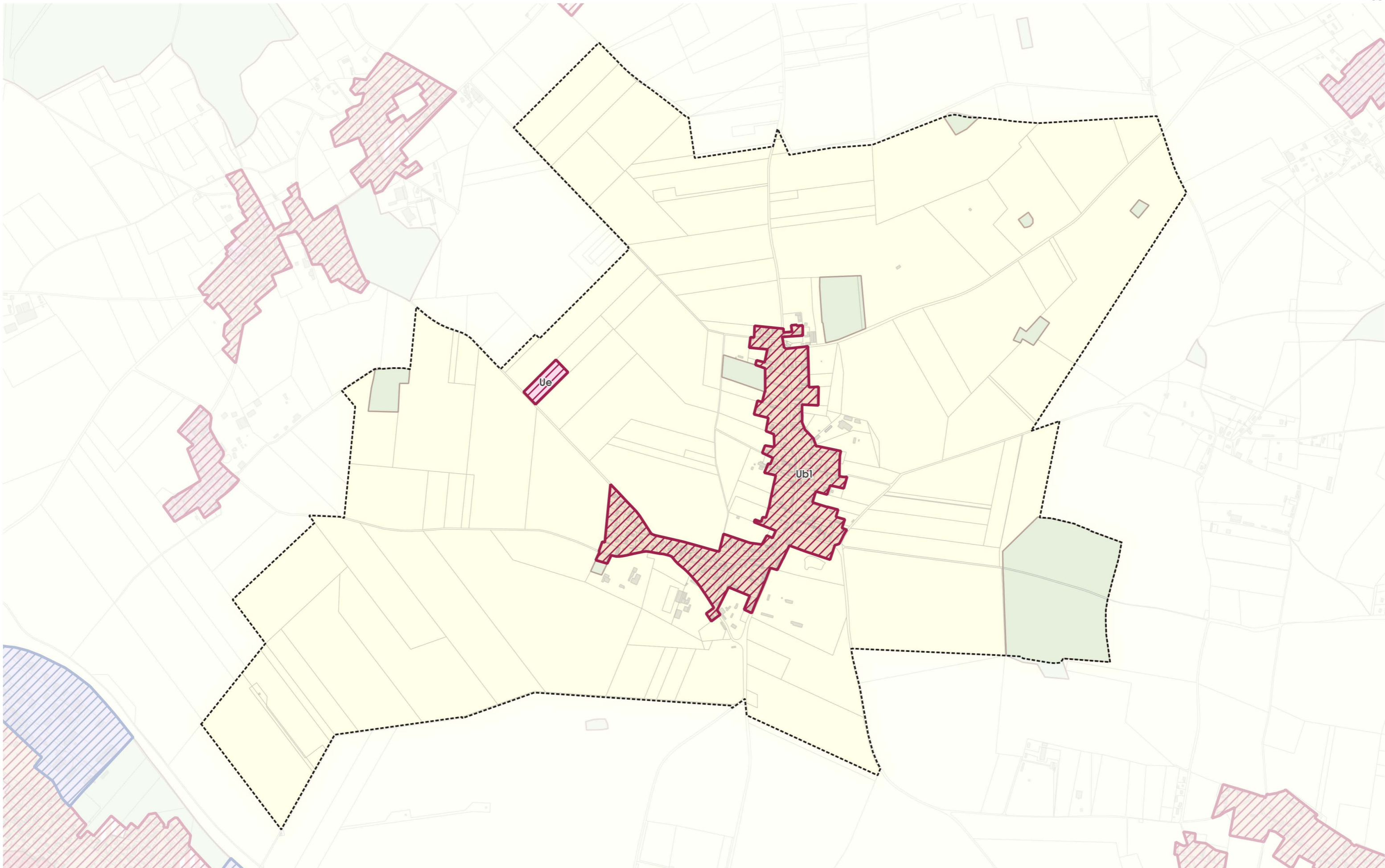




-  Zone concernée par le Droit de Prémption Urbain dont l'exercice est conservé par la Communauté de communes
-  Zone concernée par le Droit de Prémption Urbain dont l'exercice est délégué à la Commune

0 1 000 m

Communauté de Communes Terroir de Caux - février 2026 - Source des fonds : Plan Cadastral Informatisé DGFiP 01/12/2025 et zones du règlement graphique du PLUI soumis à l'approbation du Conseil communautaire le 5 mars 2026

Droit de Prémption Urbain sur la commune de Calleville-les-Deux-Eglises

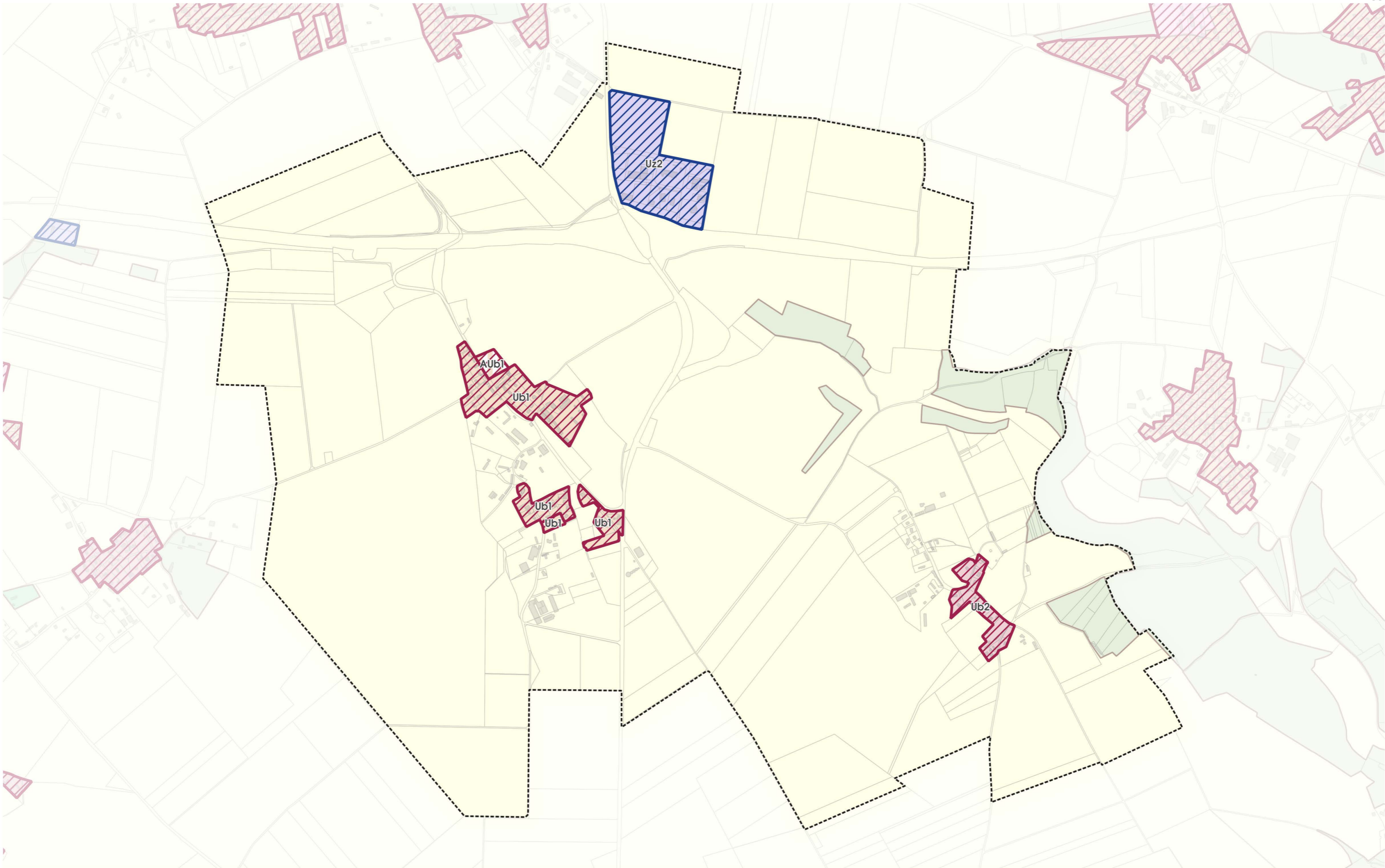




-  Zone concernée par le Droit de Prémption Urbain dont l'exercice est conservé par la Communauté de communes
-  Zone concernée par le Droit de Prémption Urbain dont l'exercice est délégué à la Commune

0 1 000 m

Communauté de Communes Terroir de Caux - février 2026 - Source des fonds : Plan Cadastral Informatisé DGFiP 01/12/2025 et zones du règlement graphique du PLUI soumis à l'approbation du Conseil communautaire le 5 mars 2026

Droit de Prémption Urbain sur la commune de Cricquetot-sur-Longueville

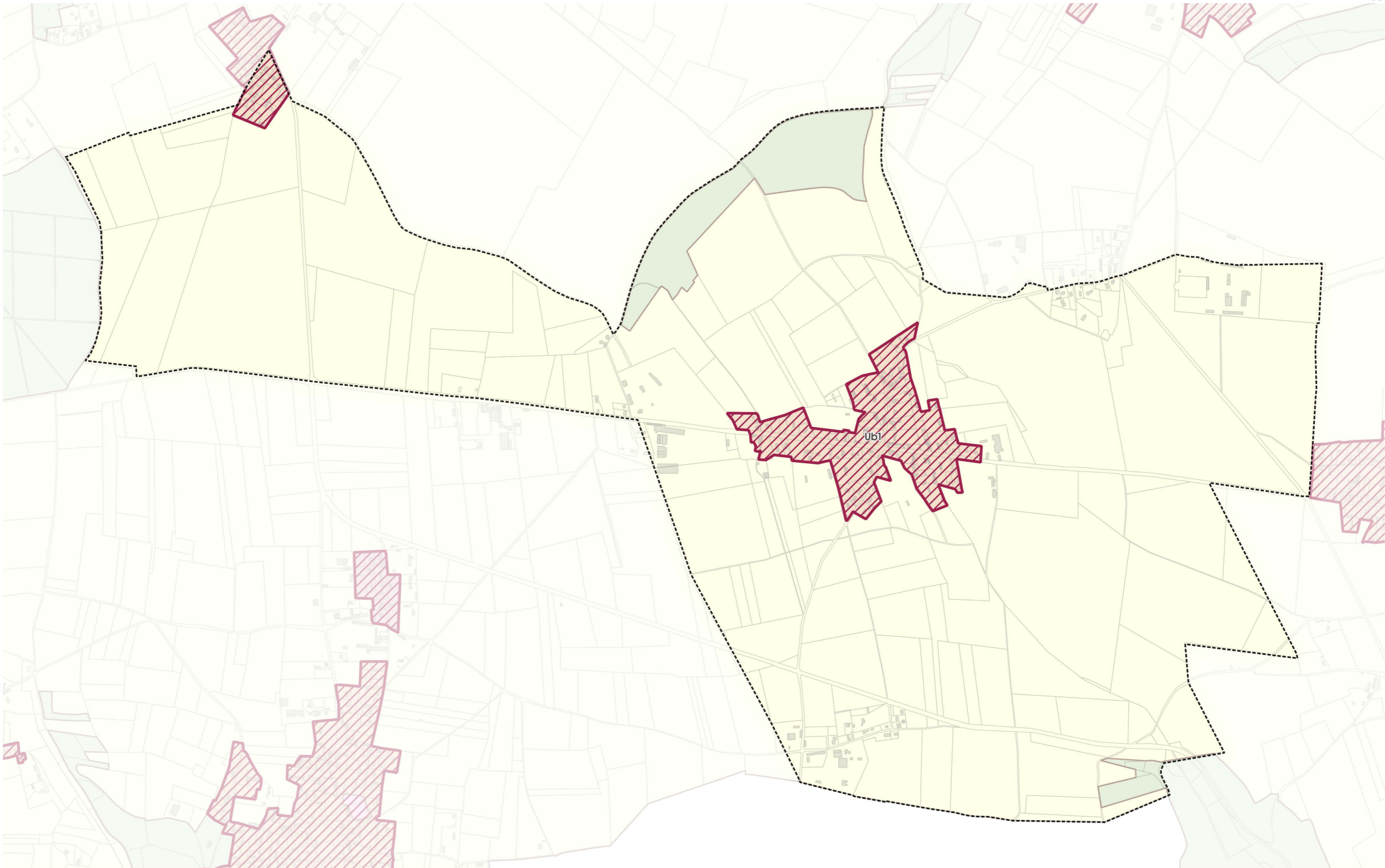




-  Zone concernée par le Droit de Prémption Urbain dont l'exercice est conservé par la Communauté de communes
-  Zone concernée par le Droit de Prémption Urbain dont l'exercice est délégué à la Commune

0 1 000 m

Communauté de Communes Terroir de Caux - février 2026 - Source des fonds : Plan Cadastral Informatisé DGFiP 01/12/2025 et zones du règlement graphique du PLUI soumis à l'approbation du Conseil communautaire le 5 mars 2026

Droit de Prémption Urbain sur la commune de Cropus

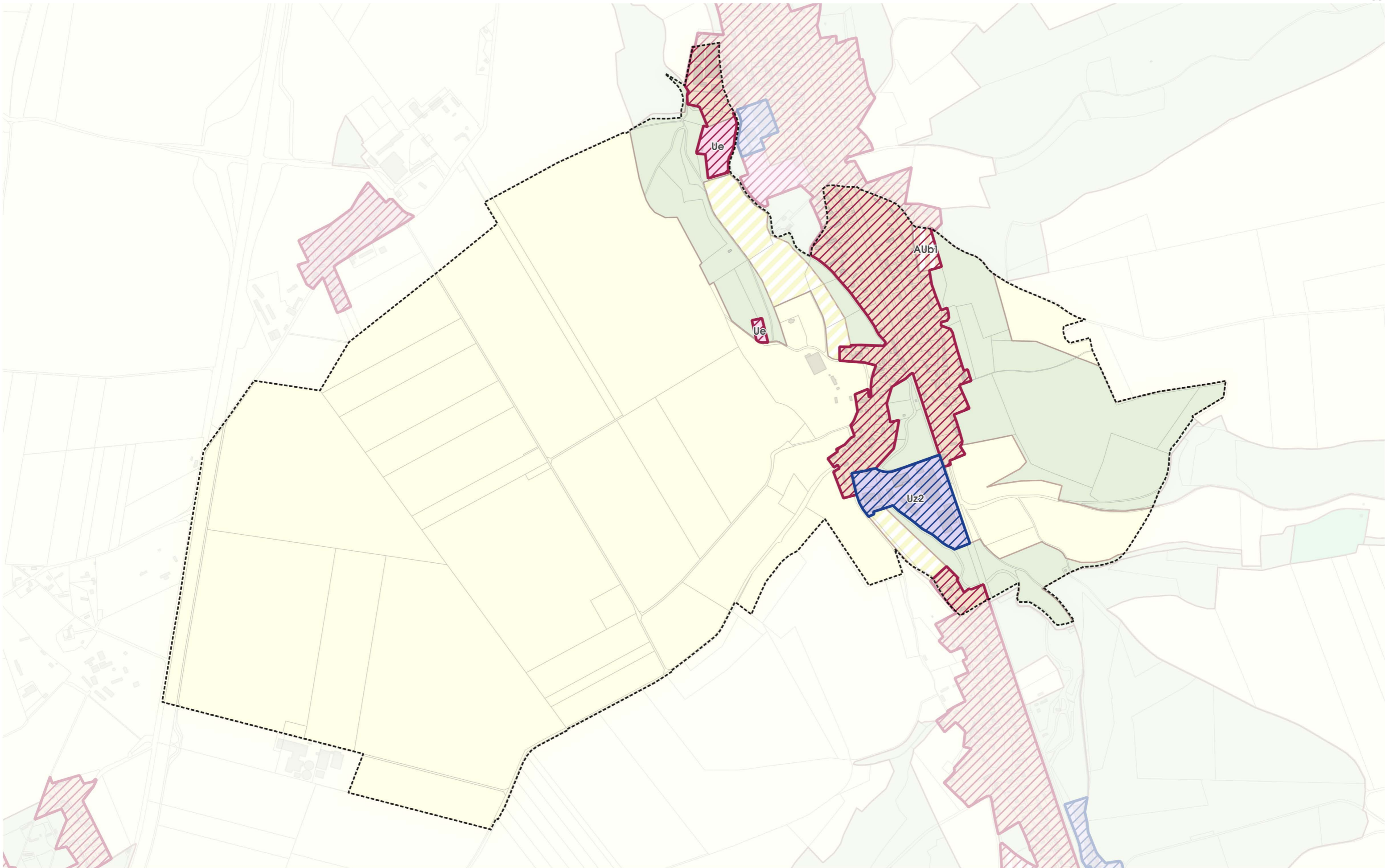




-  Zone concernée par le Droit de Prémption Urbain dont l'exercice est conservé par la Communauté de communes
-  Zone concernée par le Droit de Prémption Urbain dont l'exercice est délégué à la Commune

0 1 000 m

Communauté de Communes Terroir de Caux - février 2026 - Source des fonds : Plan Cadastral Informatisé DGFiP 01/12/2025 et zones du règlement graphique du PLUI soumis à l'approbation du Conseil communautaire le 5 mars 2026

Droit de Prémption Urbain sur la commune de Crosville-sur-Scie

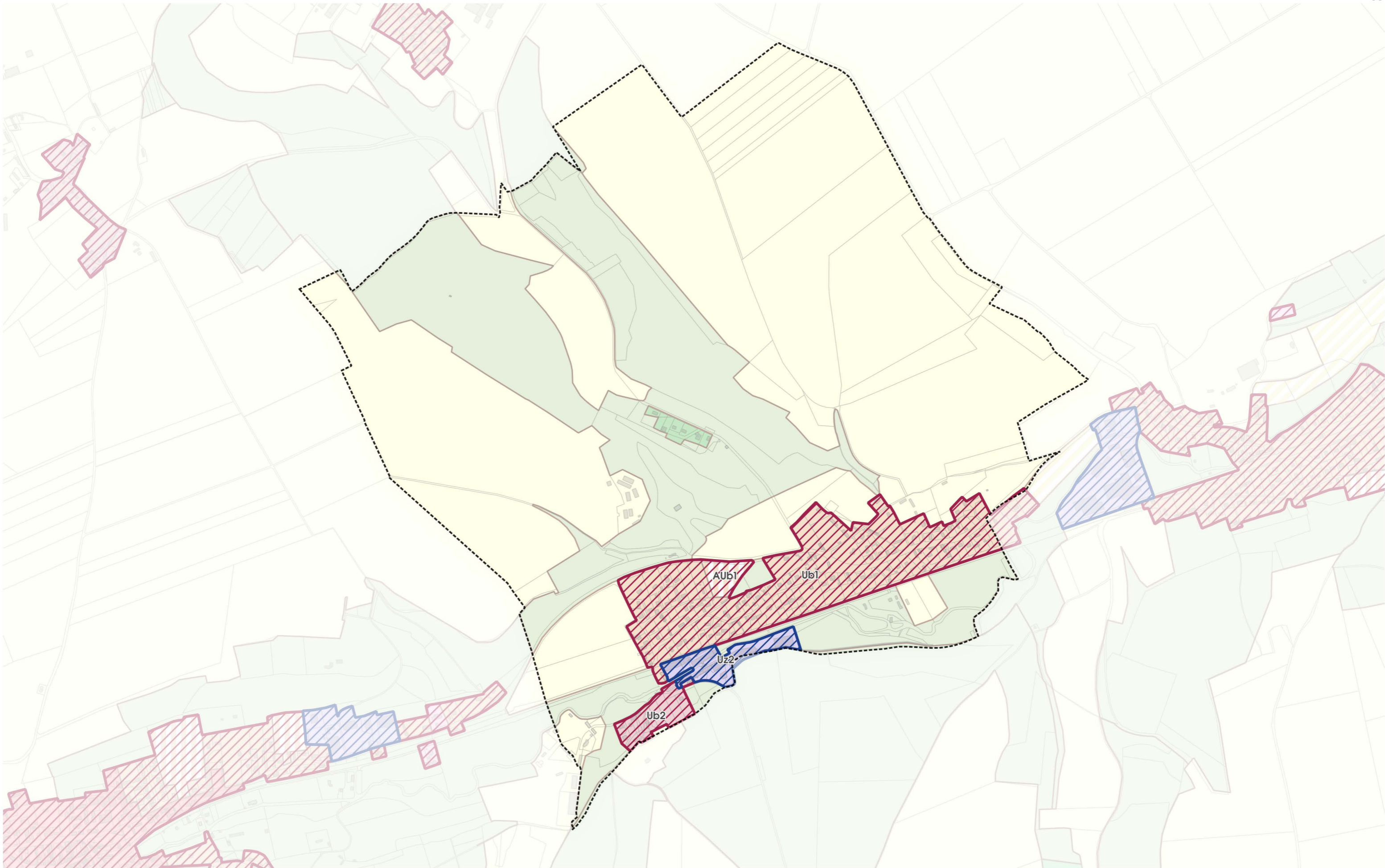




-  Zone concernée par le Droit de Prémption Urbain dont l'exercice est conservé par la Communauté de communes
-  Zone concernée par le Droit de Prémption Urbain dont l'exercice est délégué à la Commune

0 900 m

Communauté de Communes Terroir de Caux - février 2026 - Source des fonds : Plan Cadastral Informatisé DGFiP 01/12/2025 et zones du règlement graphique du PLUI soumis à l'approbation du Conseil communautaire le 5 mars 2026

Droit de Prémption Urbain sur la commune de Denestanville

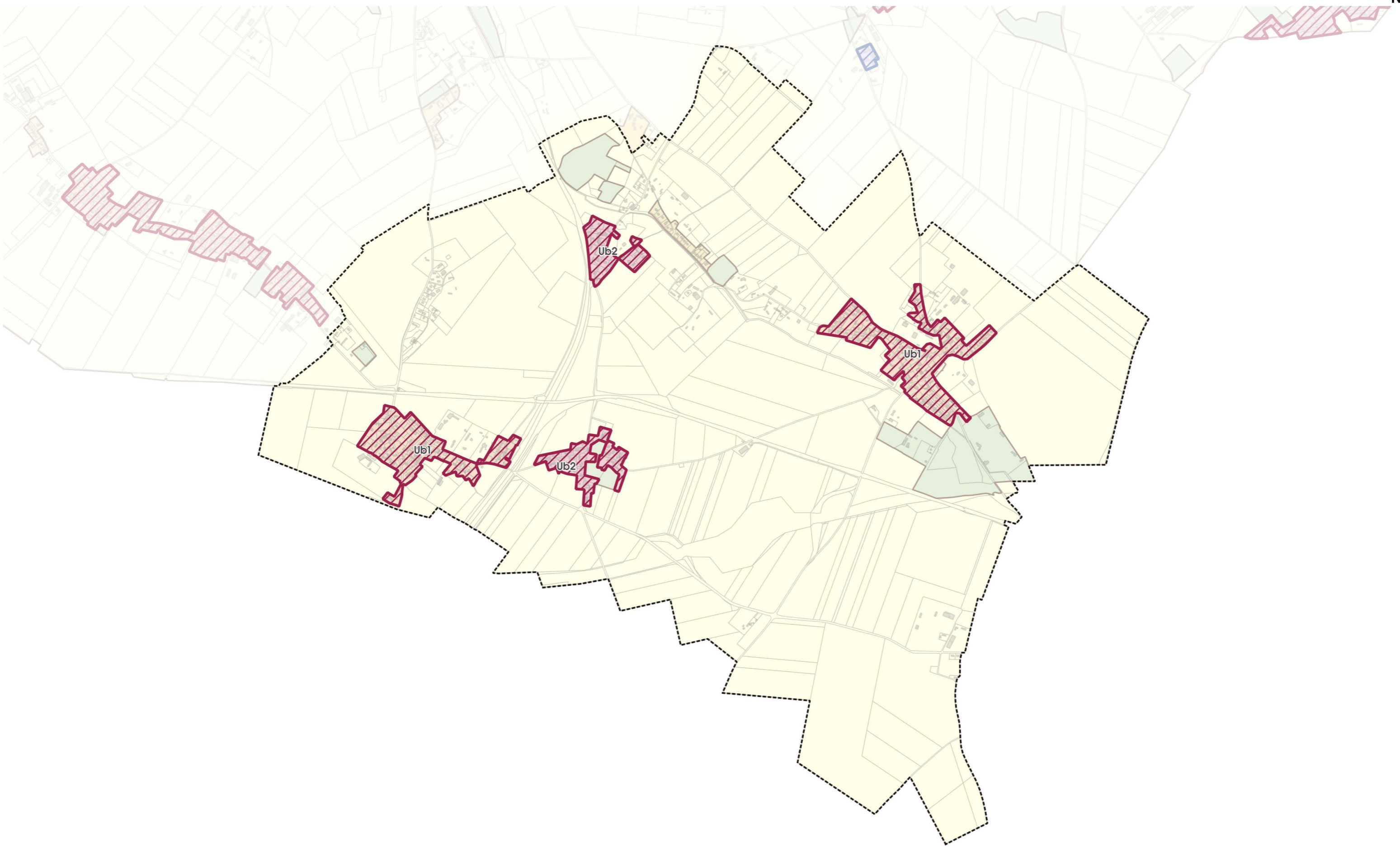




-  Zone concernée par le Droit de Prémption Urbain dont l'exercice est conservé par la Communauté de communes
-  Zone concernée par le Droit de Prémption Urbain dont l'exercice est délégué à la Commune

0 900 m

Communauté de Communes Terroir de Caux - février 2026 - Source des fonds : Plan Cadastral Informatisé DGFiP 01/12/2025 et zones du règlement graphique du PLUI soumis à l'approbation du Conseil communautaire le 5 mars 2026

Droit de Prémption Urbain sur la commune de Etainpuis

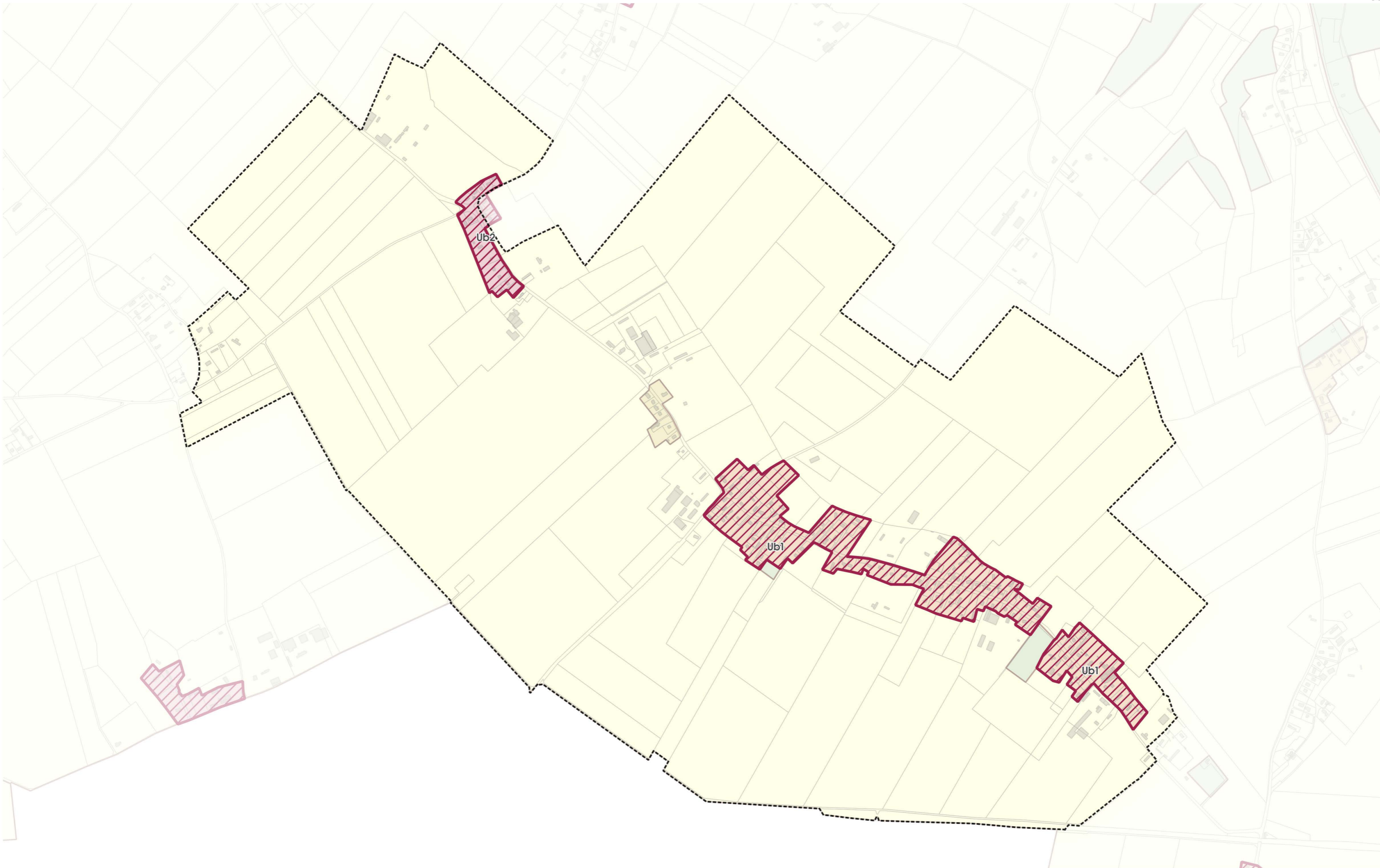




-  Zone concernée par le Droit de Prémption Urbain dont l'exercice est conservé par la Communauté de communes
-  Zone concernée par le Droit de Prémption Urbain dont l'exercice est délégué à la Commune

0 1 000 m

Communauté de Communes Terroir de Caux - février 2026 - Source des fonds : Plan Cadastral Informatisé DGFIP 01/12/2025 et zones du règlement graphique du PLUI soumis à l'approbation du Conseil communautaire le 5 mars 2026

Droit de Prémption Urbain sur la commune de Fresnay-le-Long

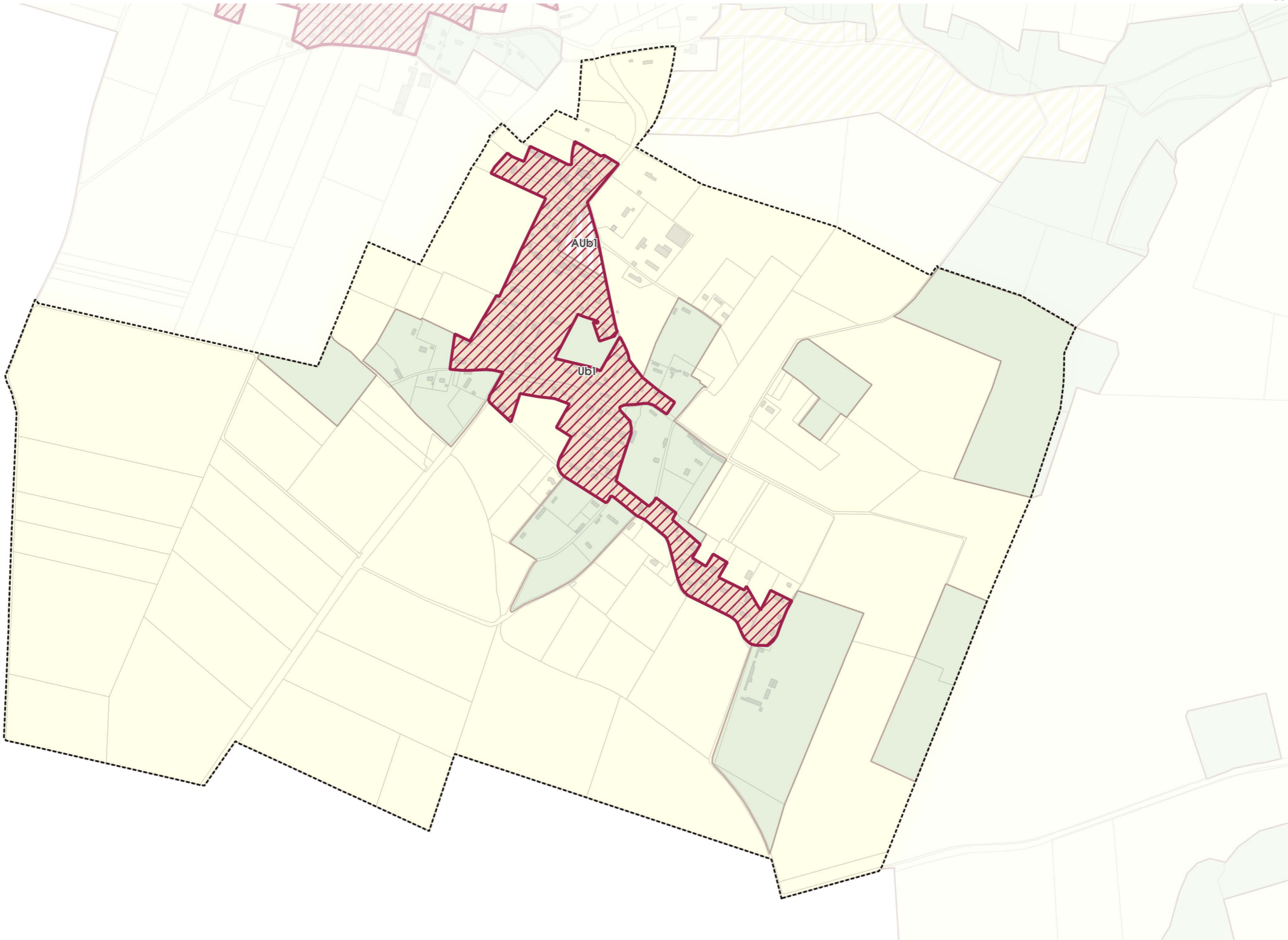




-  Zone concernée par le Droit de Prémption Urbain dont l'exercice est conservé par la Communauté de communes
-  Zone concernée par le Droit de Prémption Urbain dont l'exercice est délégué à la Commune

0 1 000 m

Communauté de Communes Terroir de Caux - février 2026 - Source des fonds : Plan Cadastral Informatisé DGFIP 01/12/2025 et zones du règlement graphique du PLUI soumis à l'approbation du Conseil communautaire le 5 mars 2026

Droit de Prémption Urbain sur la commune de Gonnetot

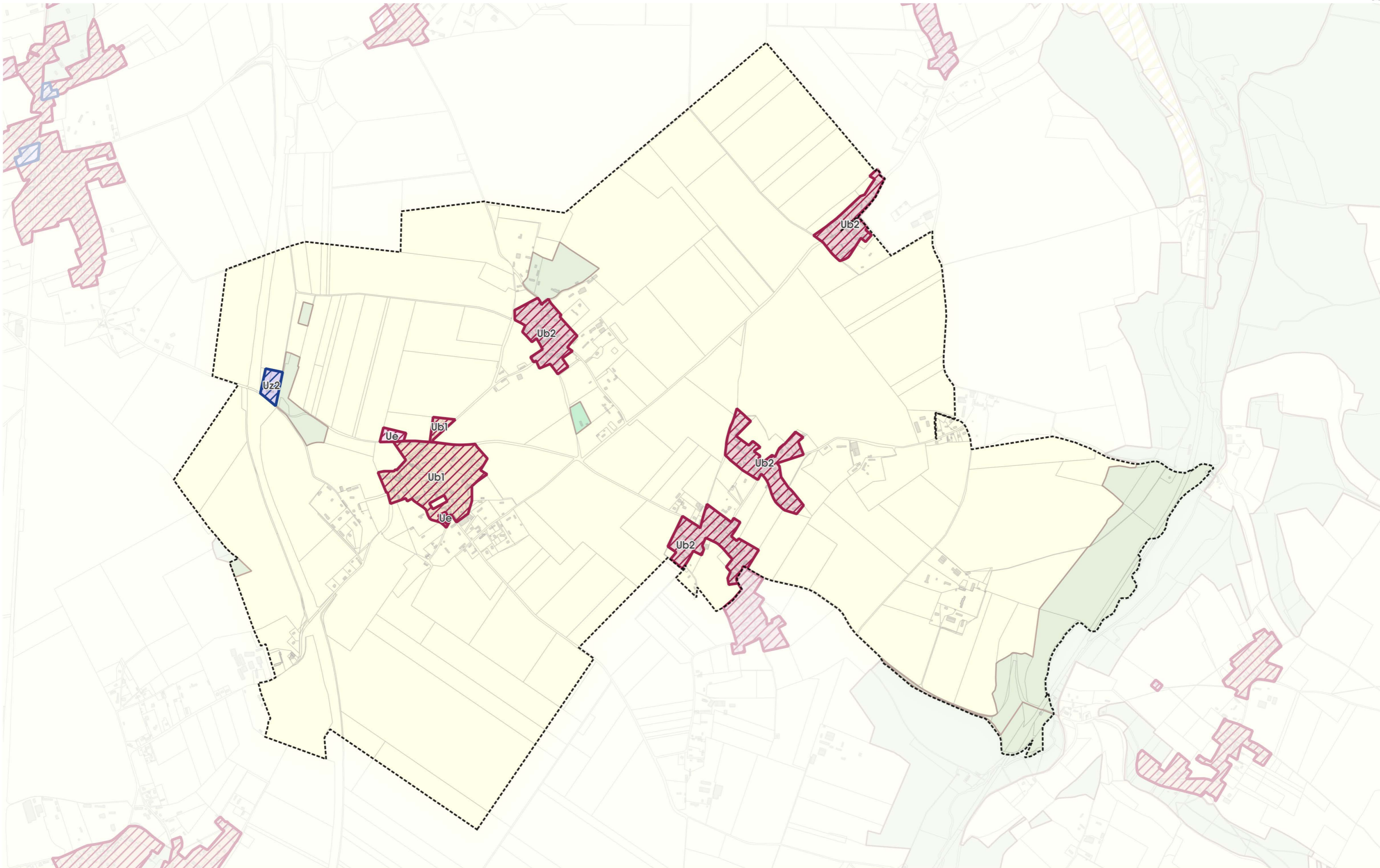




-  Zone concernée par le Droit de Prémption Urbain dont l'exercice est conservé par la Communauté de communes
-  Zone concernée par le Droit de Prémption Urbain dont l'exercice est délégué à la Commune

0 700 m

Communauté de Communes Terroir de Caux - février 2026 - Source des fonds : Plan Cadastral Informatisé DGFIP 01/12/2025 et zones du règlement graphique du PLUI soumis à l'approbation du Conseil communautaire le 5 mars 2026

Droit de Prémption Urbain sur la commune de Gonnevill-sur-Scie

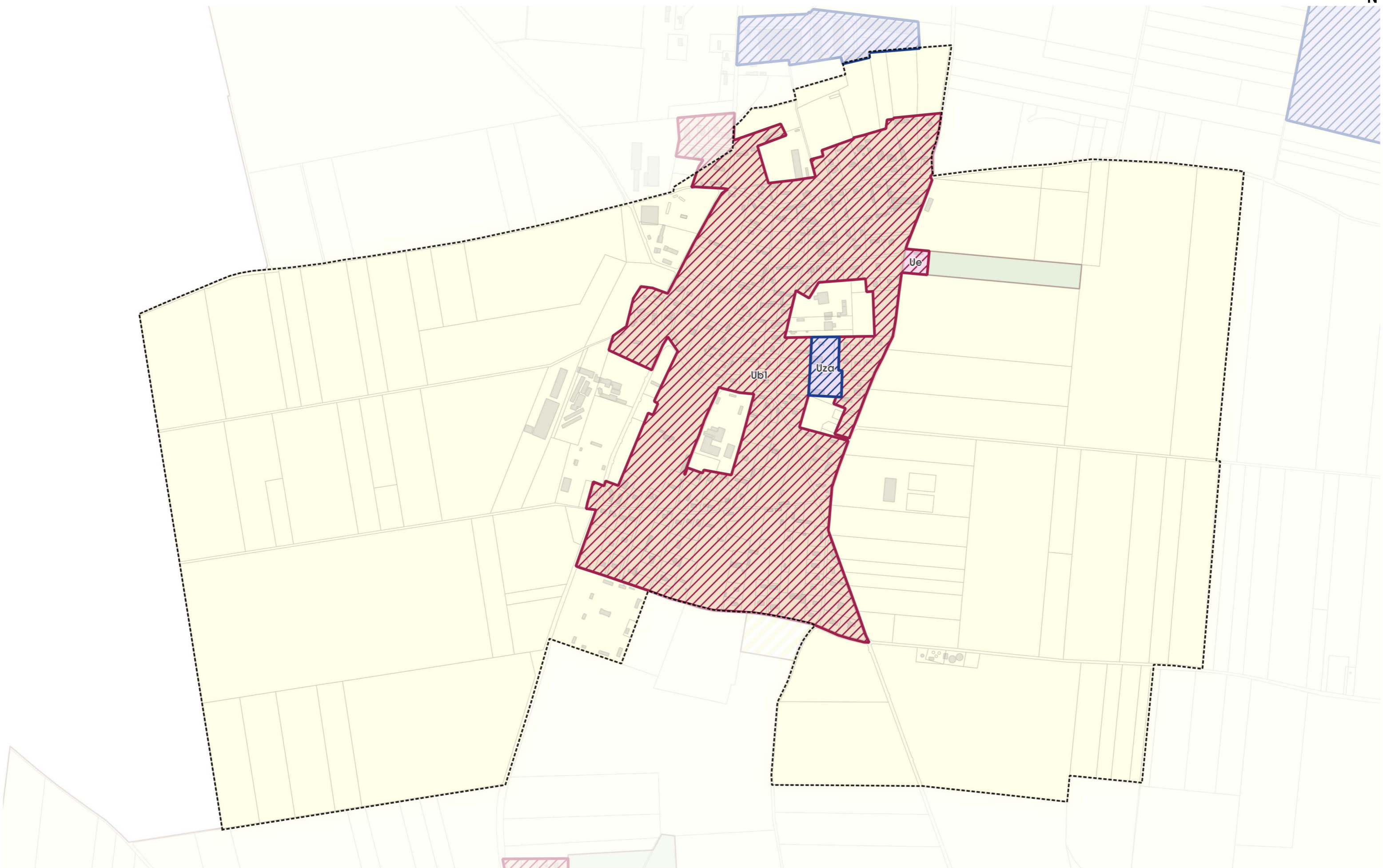




-  Zone concernée par le Droit de Prémption Urbain dont l'exercice est conservé par la Communauté de communes
-  Zone concernée par le Droit de Prémption Urbain dont l'exercice est délégué à la Commune

0 1 000 m

Communauté de Communes Terroir de Caux - février 2026 - Source des fonds : Plan Cadastral Informatisé DGFiP 01/12/2025 et zones du règlement graphique du PLUI soumis à l'approbation du Conseil communautaire le 5 mars 2026

Droit de Prémption Urbain sur la commune de Greuville

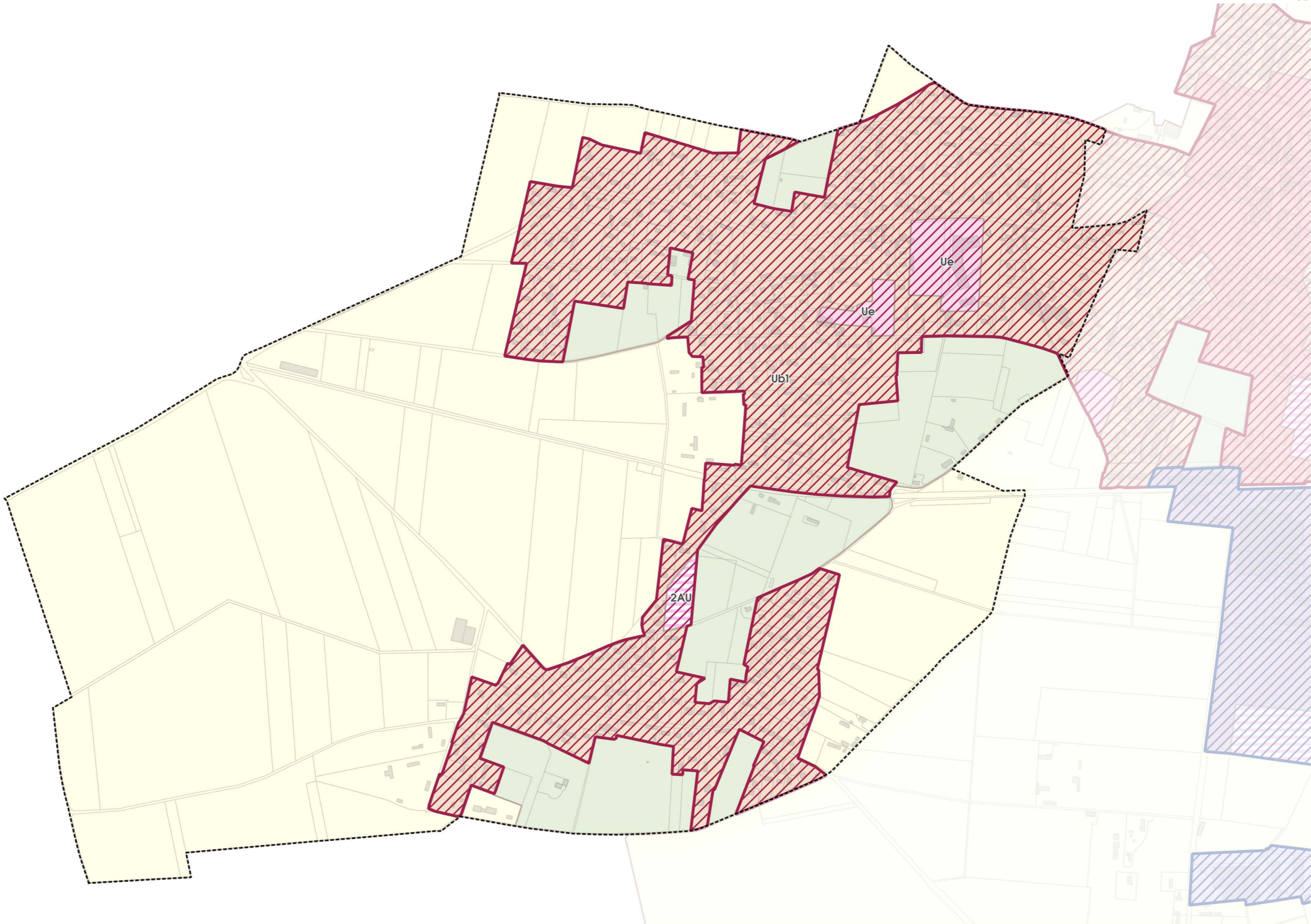


-  Zone concernée par le Droit de Prémption Urbain dont l'exercice est conservé par la Communauté de communes
-  Zone concernée par le Droit de Prémption Urbain dont l'exercice est délégué à la Commune

0 700 m



Communauté de Communes Terroir de Caux - février 2026 - Source des fonds : Plan Cadastral Informatisé DGFiP 01/12/2025 et zones du règlement graphique du PLUI soumis à l'approbation du Conseil communautaire le 5 mars 2026

Droit de Préemption Urbain sur la commune de Gruchet-Saint-Siméon



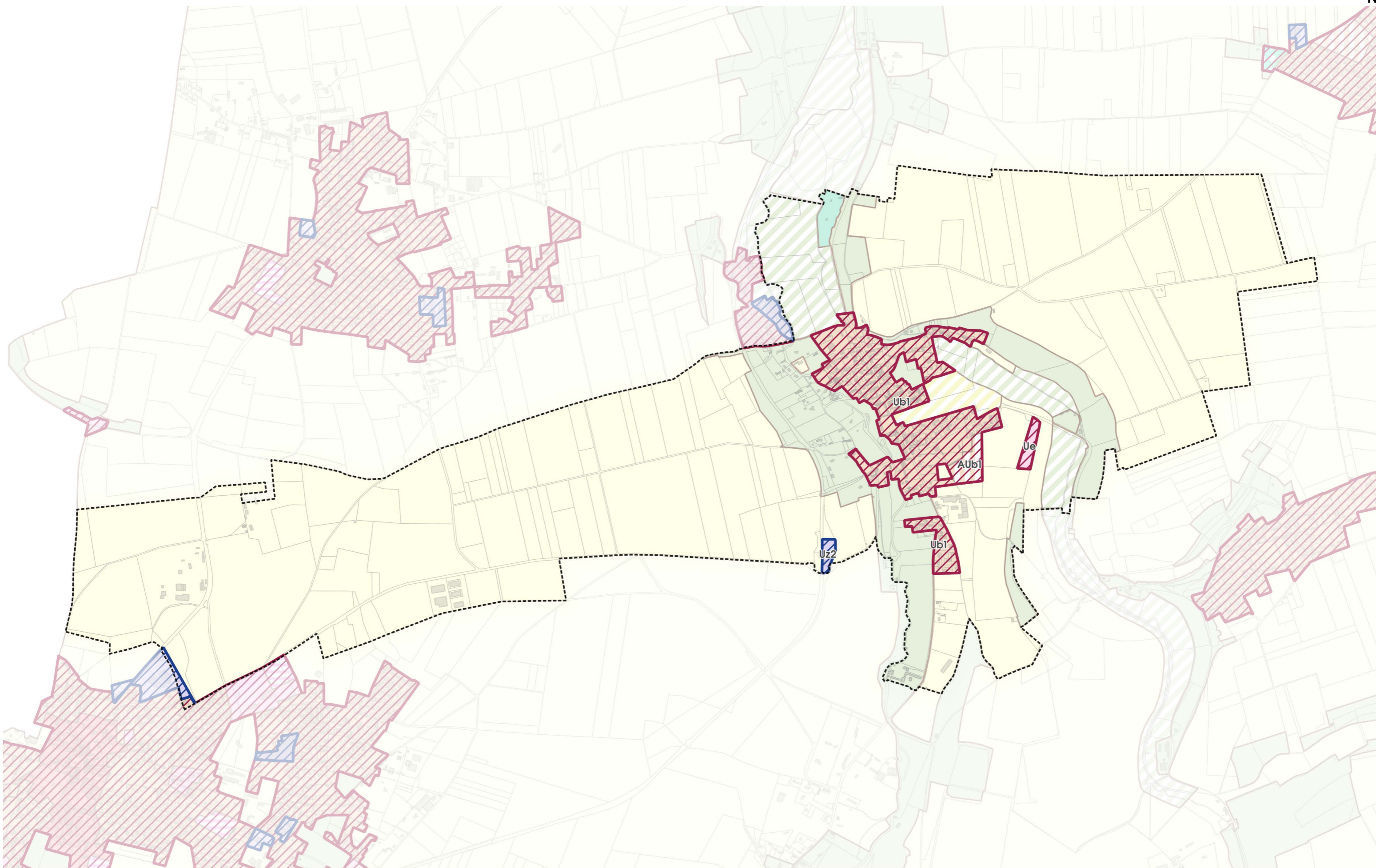
0 700 m





-  Zone concernée par le Droit de Préemption Urbain dont l'exercice est conservé par la Communauté de communes
-  Zone concernée par le Droit de Préemption Urbain dont l'exercice est délégué à la Commune

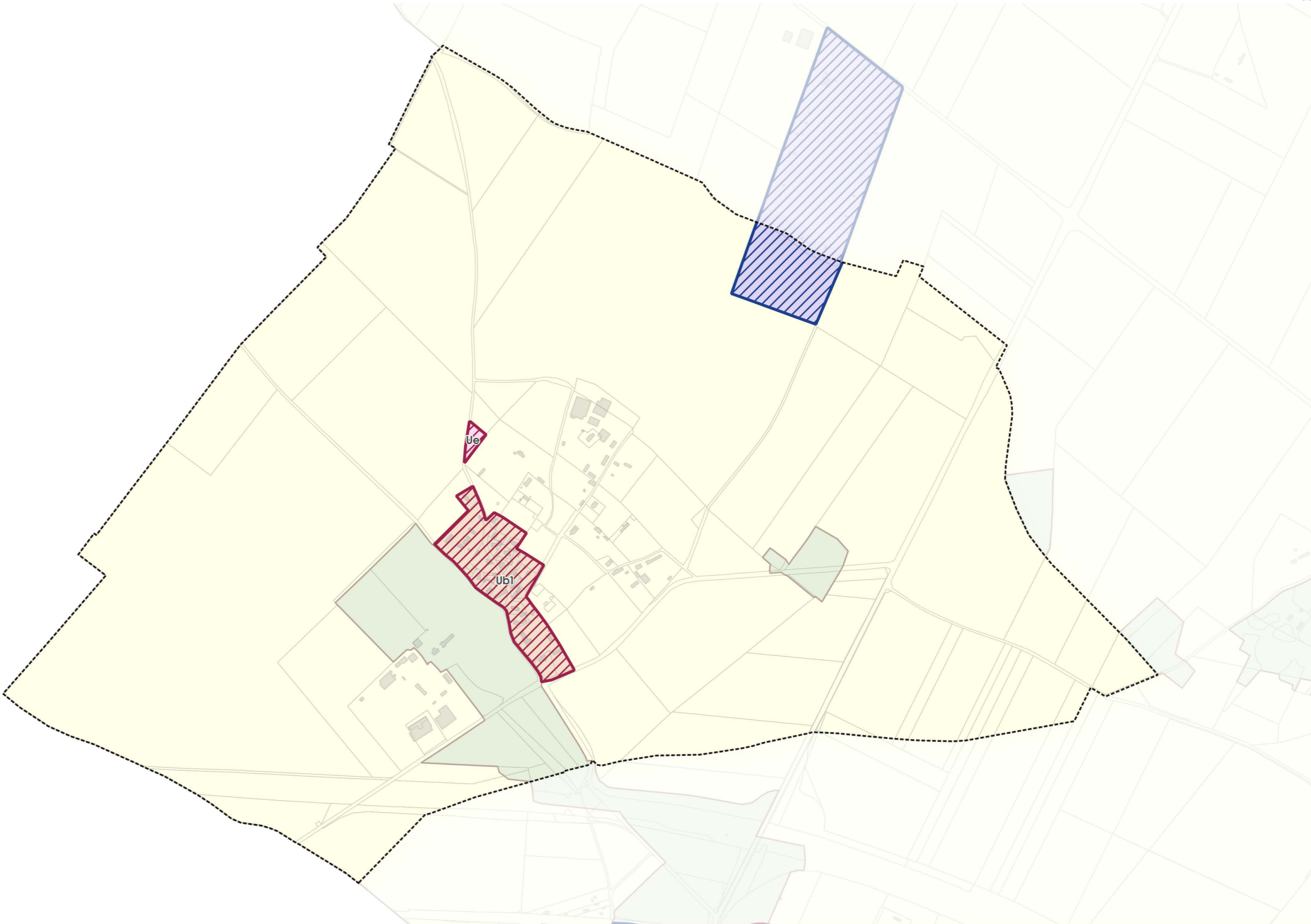
Communauté de Communes Terroir de Caux - février 2026 - Source des fonds : Plan Cadastral Informatisé DGFiP 01/12/2025 et zones du règlement graphique du PLUI soumis à l'approbation du Conseil communautaire le 5 mars 2026



Droit de Prémption Urbain sur la commune de Gueures



-  Zone concernée par le Droit de Prémption Urbain dont l'exercice est conservé par la Communauté de communes
-  Zone concernée par le Droit de Prémption Urbain dont l'exercice est délégué à la Commune

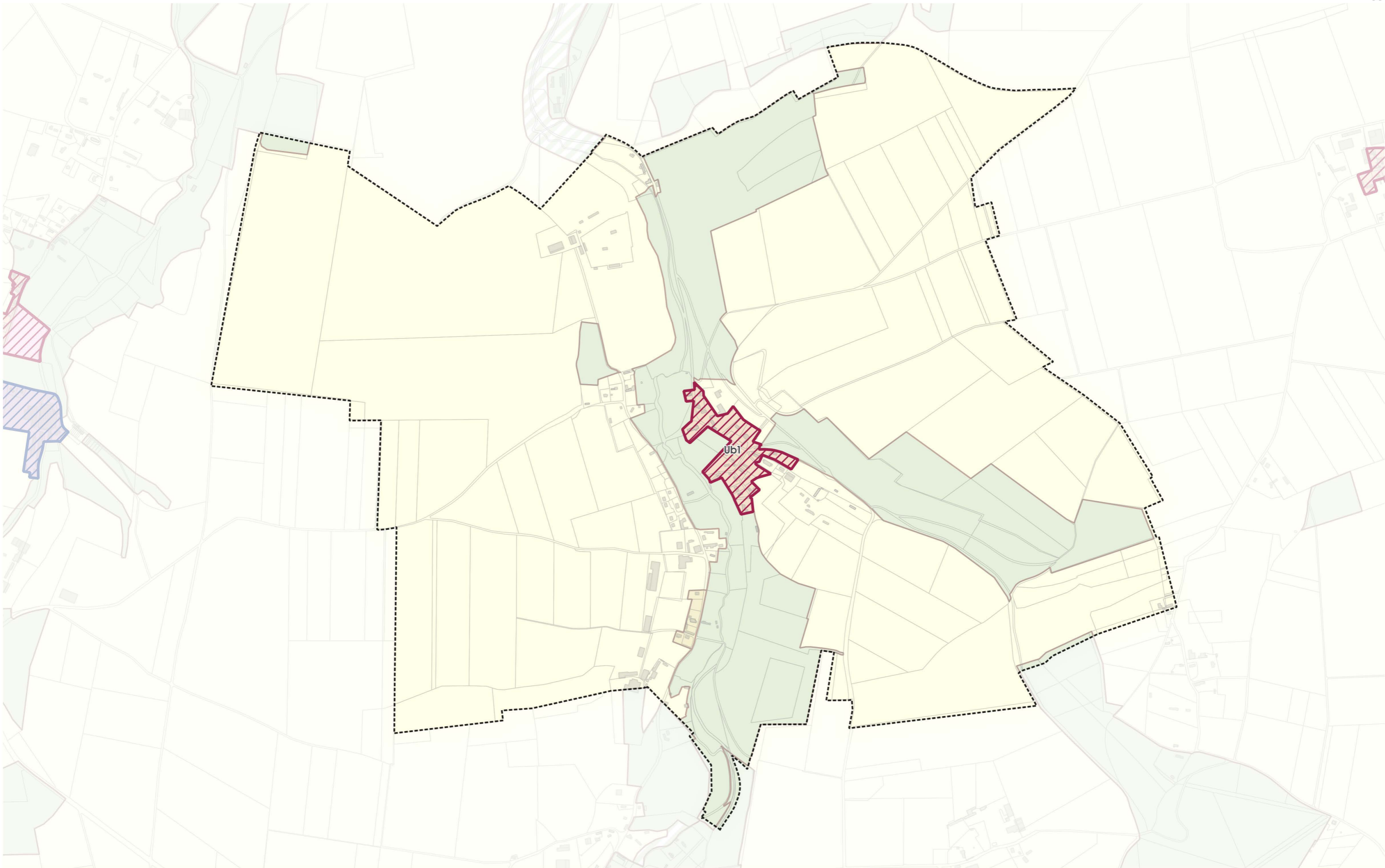
0 1 000 m





-  Zone concernée par le Droit de Prémption Urbain dont l'exercice est conservé par la Communauté de communes
-  Zone concernée par le Droit de Prémption Urbain dont l'exercice est délégué à la Commune

0 800 m

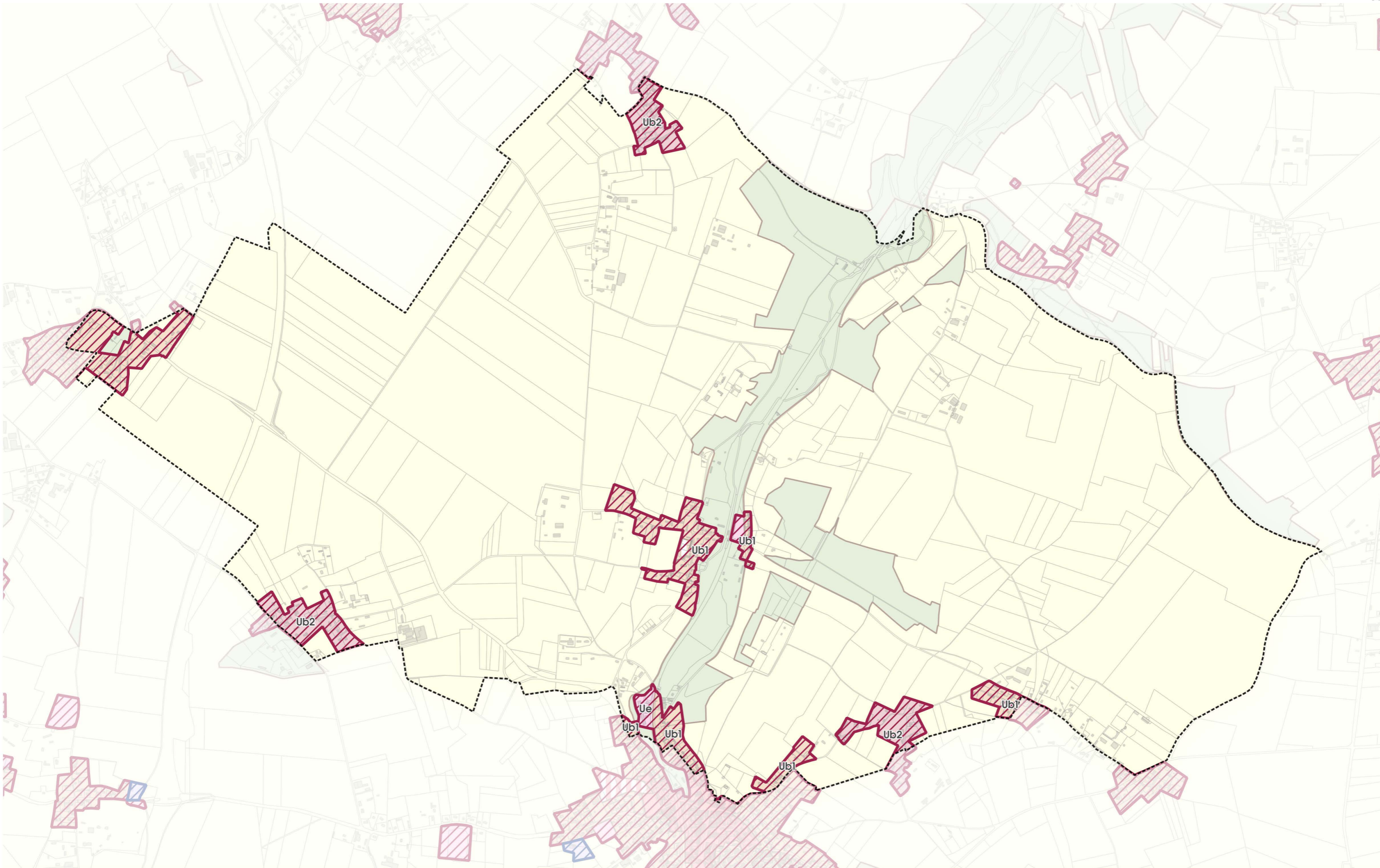
Droit de Préemption Urbain sur la commune de Hermanville





-  Zone concernée par le Droit de Préemption Urbain dont l'exercice est conservé par la Communauté de communes
-  Zone concernée par le Droit de Préemption Urbain dont l'exercice est délégué à la Commune

0 1 000 m

Droit de Prémption Urbain sur la commune de Heugleville-sur-Scie

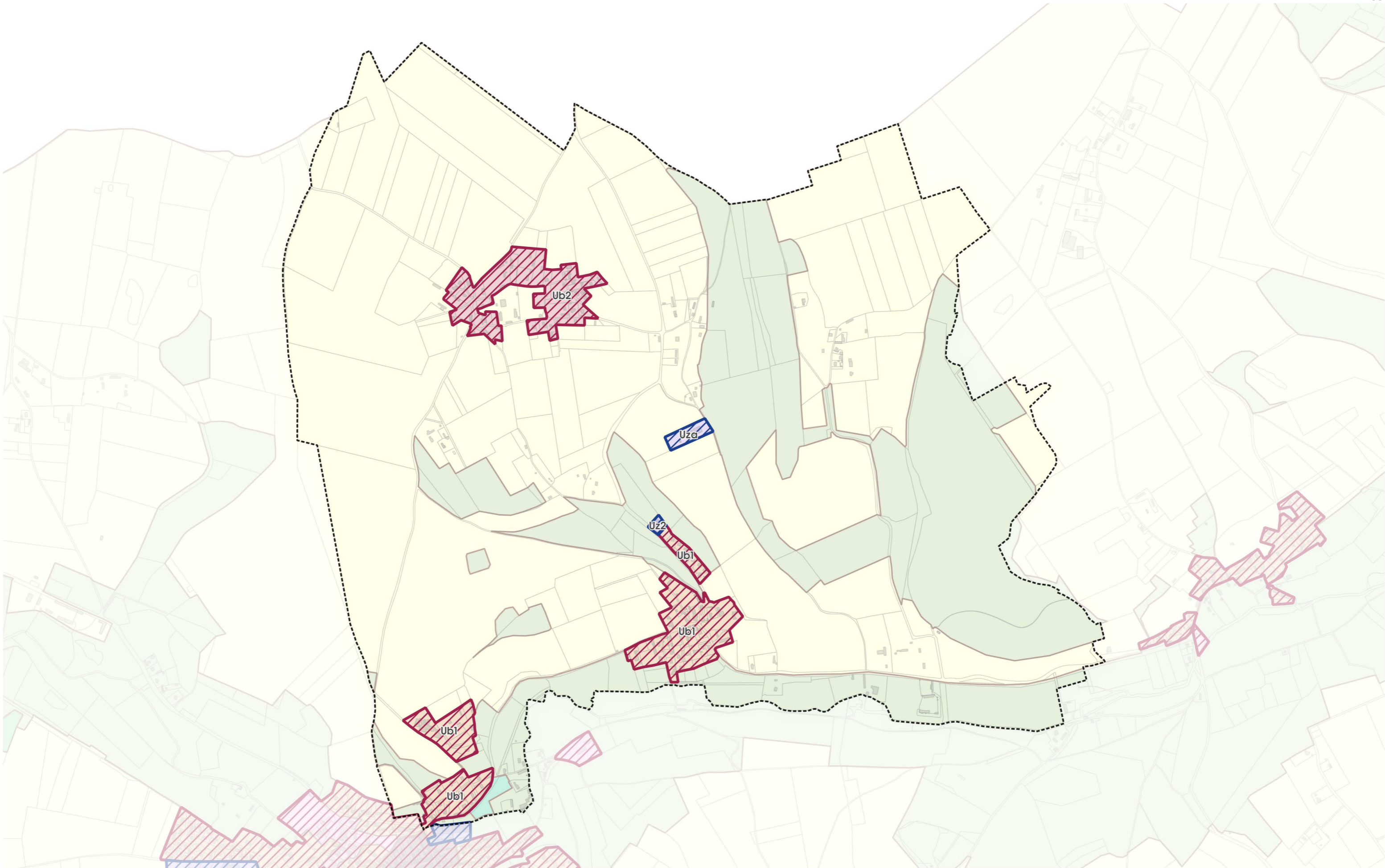




-  Zone concernée par le Droit de Prémption Urbain dont l'exercice est conservé par la Communauté de communes
-  Zone concernée par le Droit de Prémption Urbain dont l'exercice est délégué à la Commune

0 1 000 m

Communauté de Communes Terroir de Caux - février 2026 - Source des fonds : Plan Cadastral Informatisé DGFiP 01/12/2025 et zones du règlement graphique du PLUI soumis à l'approbation du Conseil communautaire le 5 mars 2026

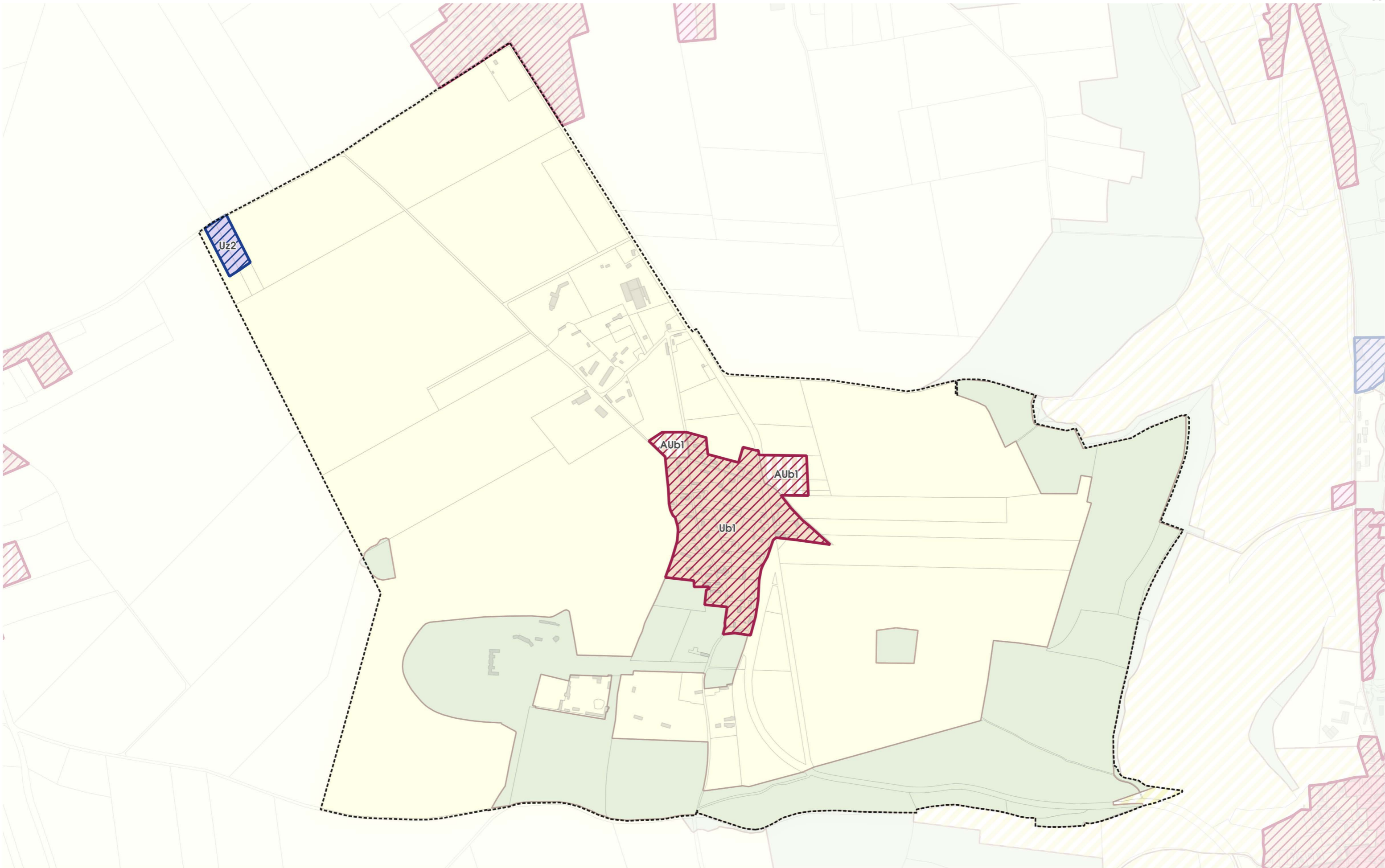
Droit de Prémption Urbain sur la commune de Imbleville





-  Zone concernée par le Droit de Prémption Urbain dont l'exercice est conservé par la Communauté de communes
-  Zone concernée par le Droit de Prémption Urbain dont l'exercice est délégué à la Commune

0 1 000 m

Droit de Prémption Urbain sur la commune de La Chapelle-du-Bourgay

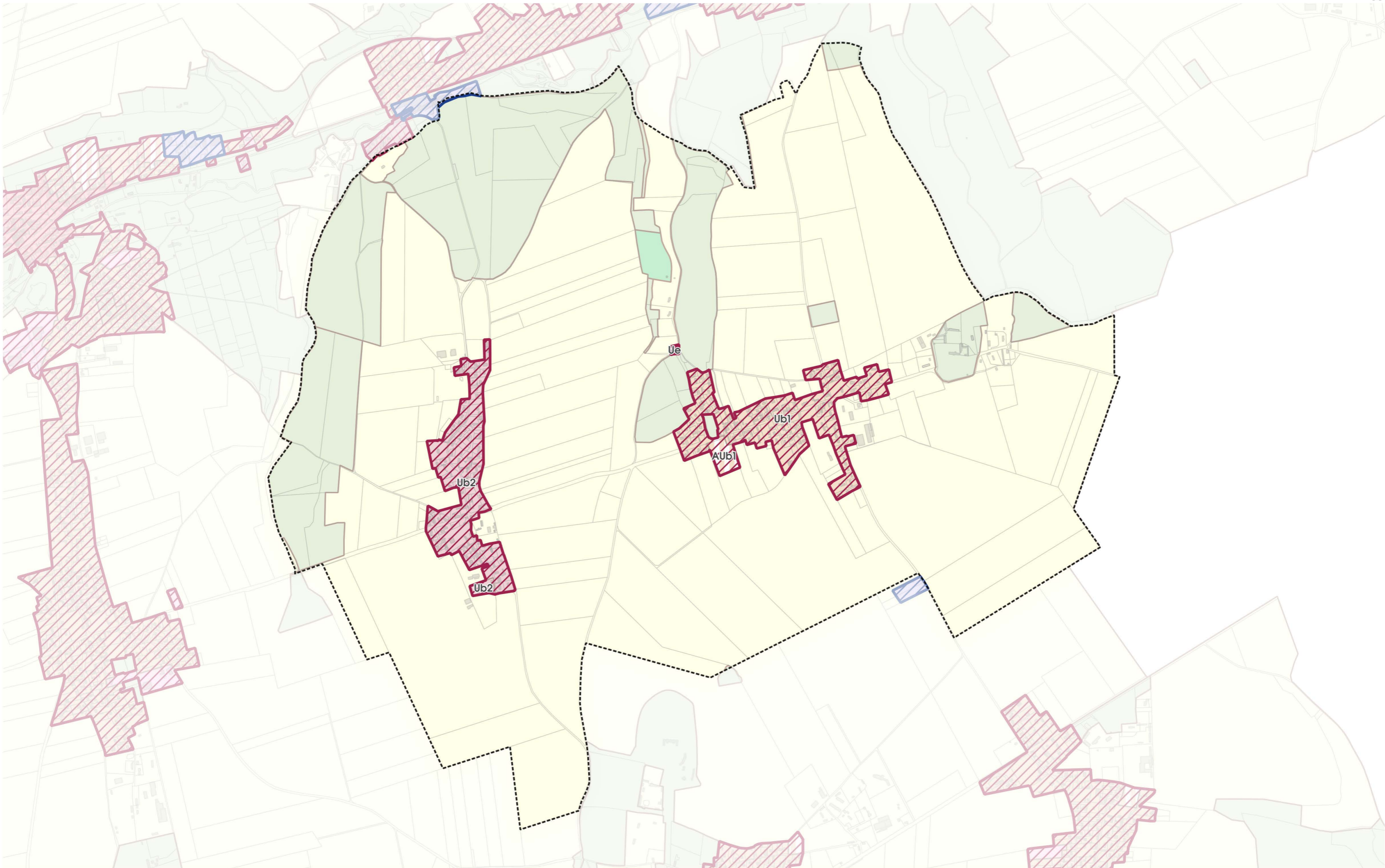




-  Zone concernée par le Droit de Prémption Urbain dont l'exercice est conservé par la Communauté de communes
-  Zone concernée par le Droit de Prémption Urbain dont l'exercice est délégué à la Commune

0 800 m

Communauté de Communes Terroir de Caux - février 2026 - Source des fonds : Plan Cadastral Informatisé DGFiP 01/12/2025 et zones du règlement graphique du PLUI soumis à l'approbation du Conseil communautaire le 5 mars 2026

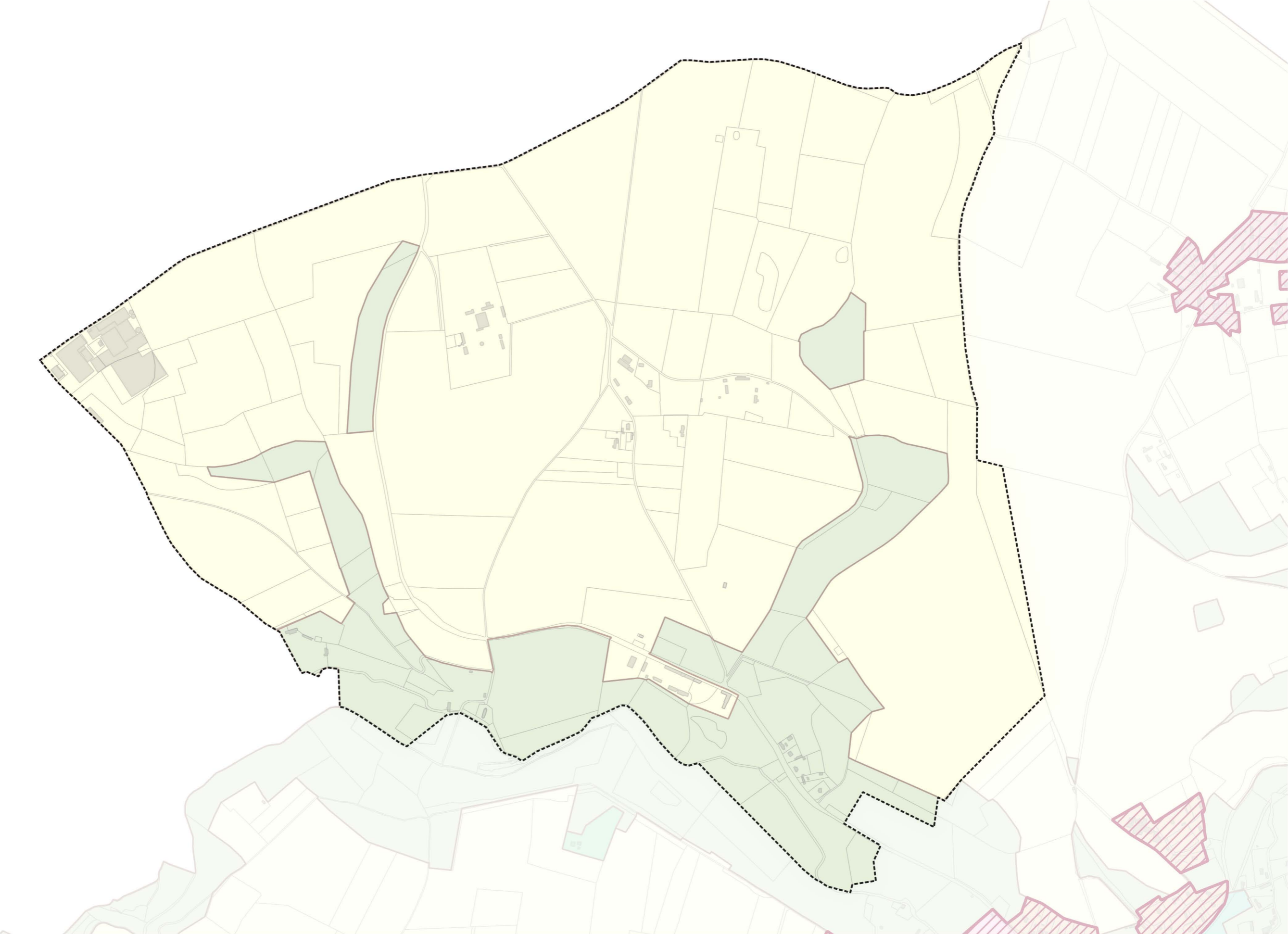
Droit de Prémption Urbain sur la commune de La Chaussée



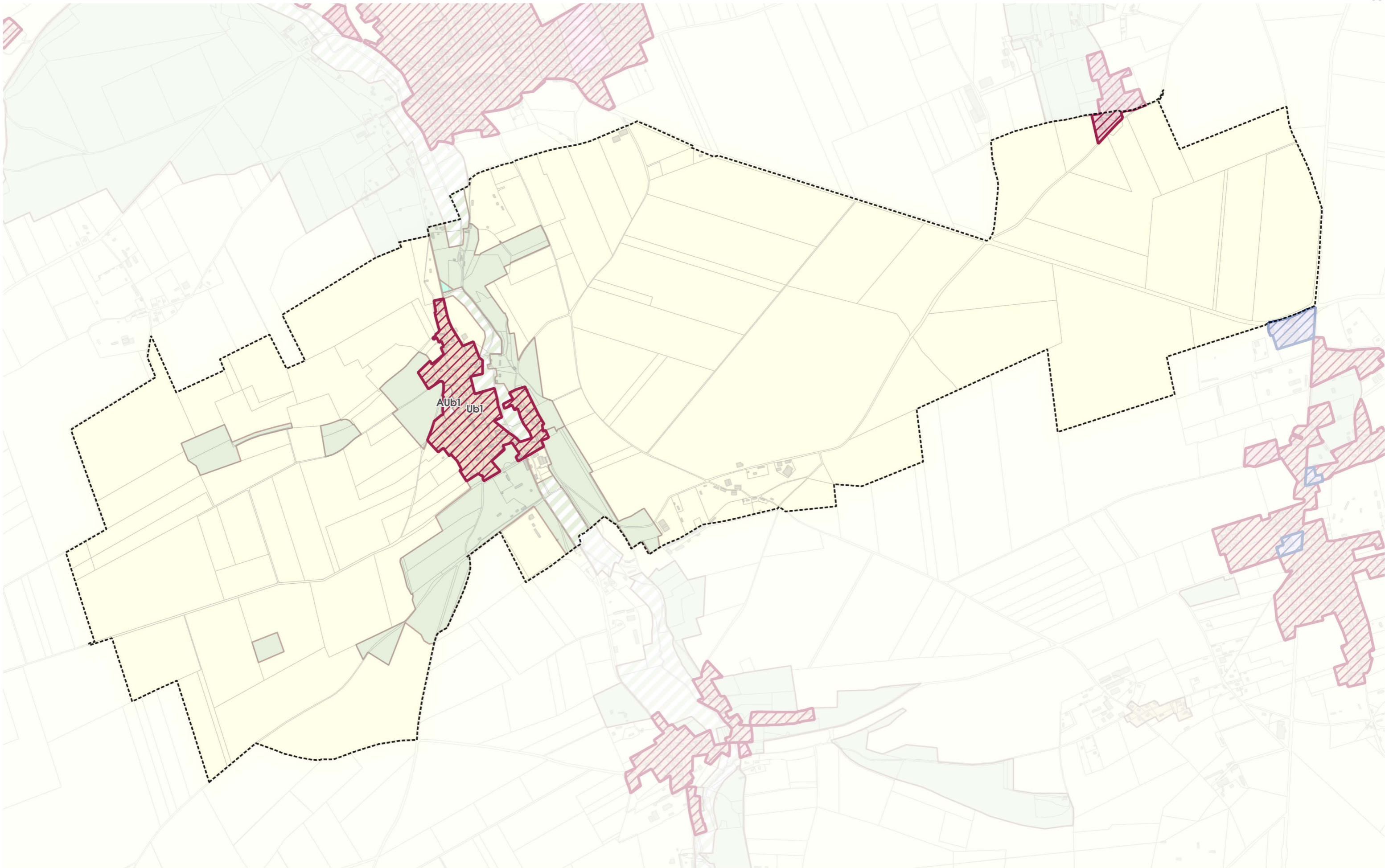
-  Zone concernée par le Droit de Prémption Urbain dont l'exercice est conservé par la Communauté de communes
-  Zone concernée par le Droit de Prémption Urbain dont l'exercice est délégué à la Commune



0 1 000 m

Communauté de Communes Terroir de Caux - février 2026 - Source des fonds : Plan Cadastral Informatisé DGFiP 01/12/2025 et zones du règlement graphique du PLUI soumis à l'approbation du Conseil communautaire le 5 mars 2026



Droit de Prémption Urbain sur la commune de Lamberville

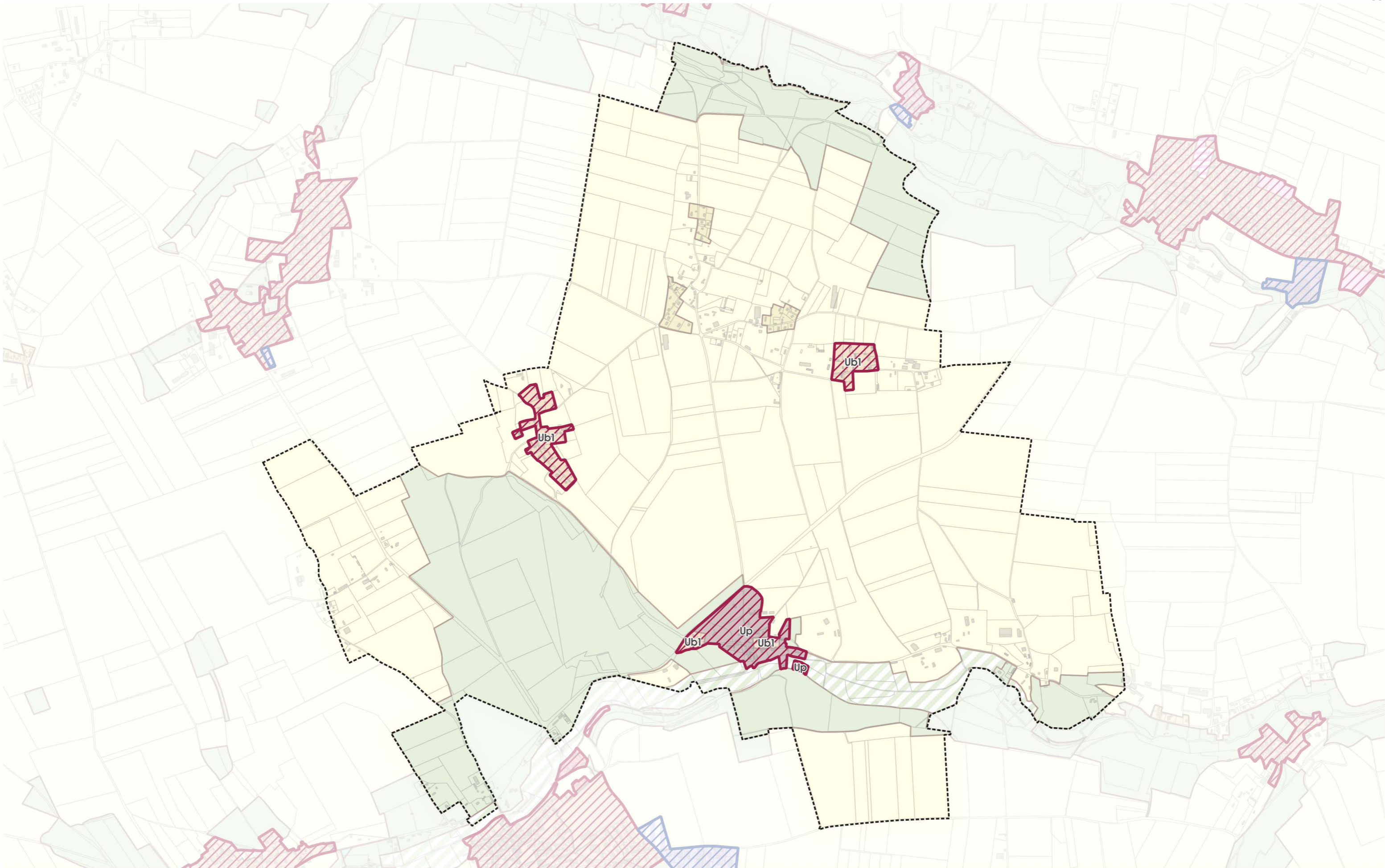




-  Zone concernée par le Droit de Prémption Urbain dont l'exercice est conservé par la Communauté de communes
-  Zone concernée par le Droit de Prémption Urbain dont l'exercice est délégué à la Commune

0 1 000 m

Communauté de Communes Terroir de Caux - février 2026 - Source des fonds : Plan Cadastral Informatisé DGFiP 01/12/2025 et zones du règlement graphique du PLUI soumis à l'approbation du Conseil communautaire le 5 mars 2026

Droit de Prémption Urbain sur la commune de Lammerville

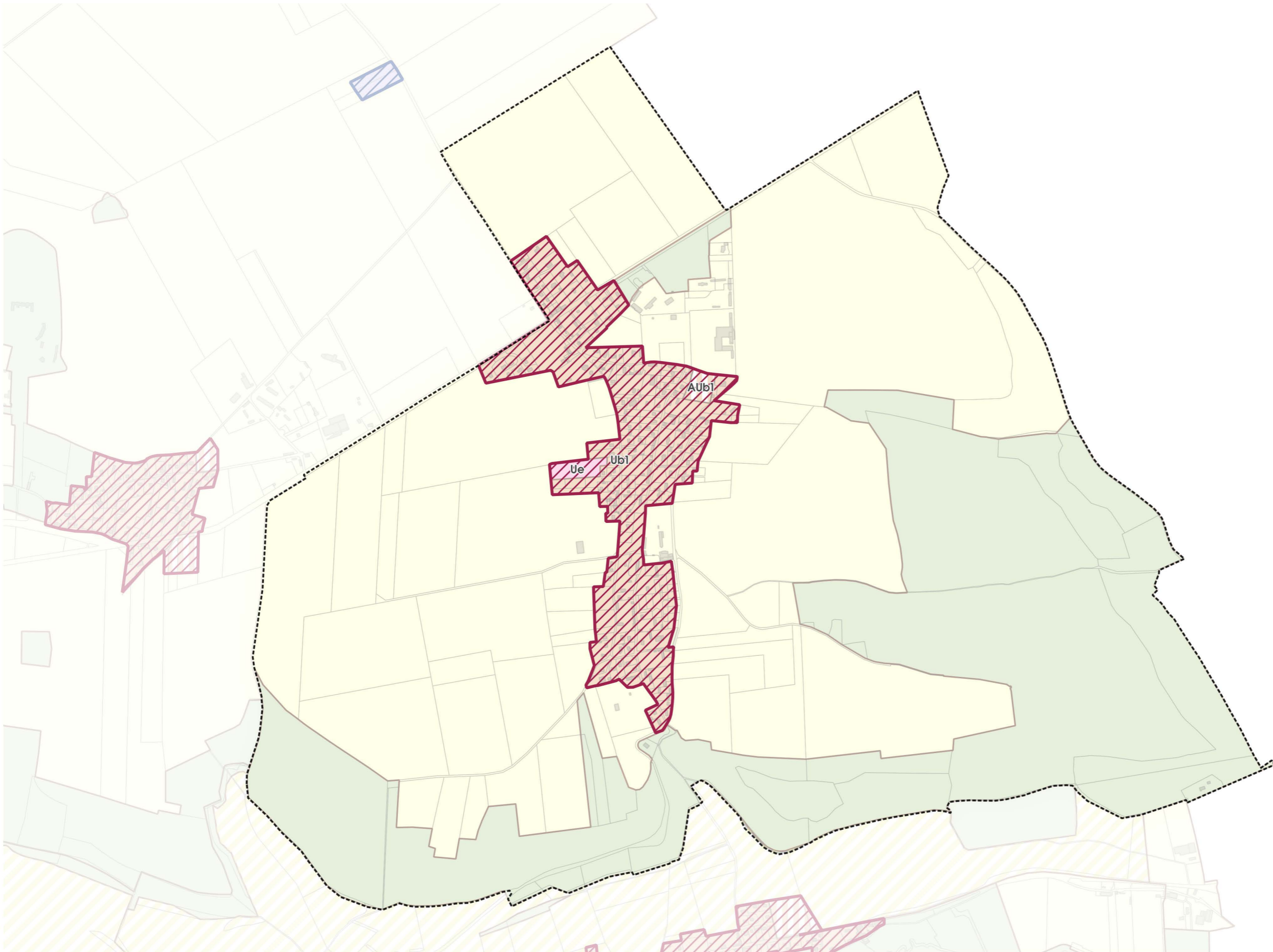




-  Zone concernée par le Droit de Prémption Urbain dont l'exercice est conservé par la Communauté de communes
-  Zone concernée par le Droit de Prémption Urbain dont l'exercice est délégué à la Commune

0 1 000 m

Communauté de Communes Terroir de Caux - février 2026 - Source des fonds : Plan Cadastral Informatisé DGFiP 01/12/2025 et zones du règlement graphique du PLUI soumis à l'approbation du Conseil communautaire le 5 mars 2026

Droit de Prémption Urbain sur la commune de Le Bois-Robert

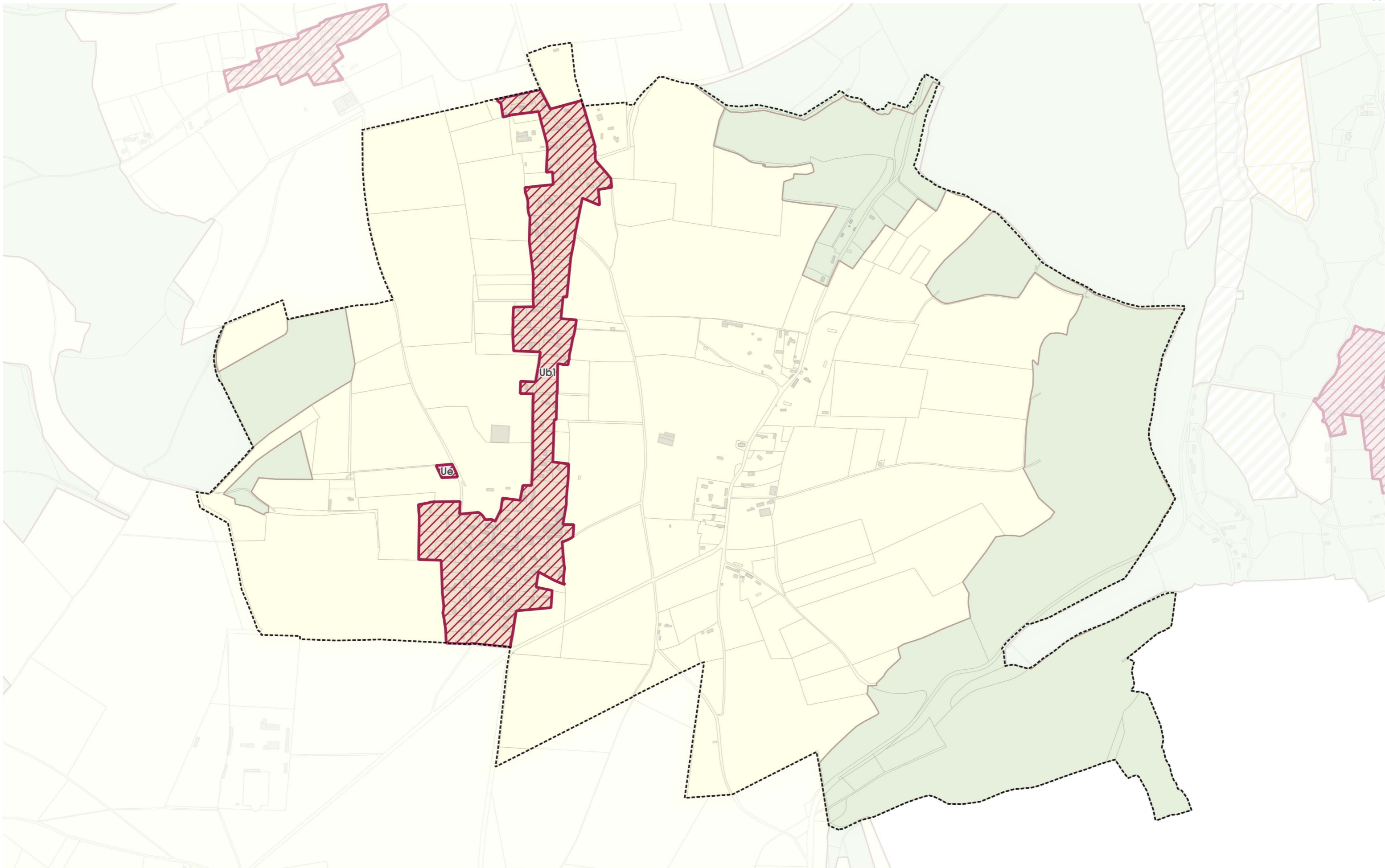




-  Zone concernée par le Droit de Prémption Urbain dont l'exercice est conservé par la Communauté de communes
-  Zone concernée par le Droit de Prémption Urbain dont l'exercice est délégué à la Commune

0 1 000 m

Communauté de Communes Terroir de Caux - février 2026 - Source des fonds : Plan Cadastral Informatisé DGFiP 01/12/2025 et zones du règlement graphique du PLUI soumis à l'approbation du Conseil communautaire le 5 mars 2026

Droit de Prémption Urbain sur la commune de Le Catelier

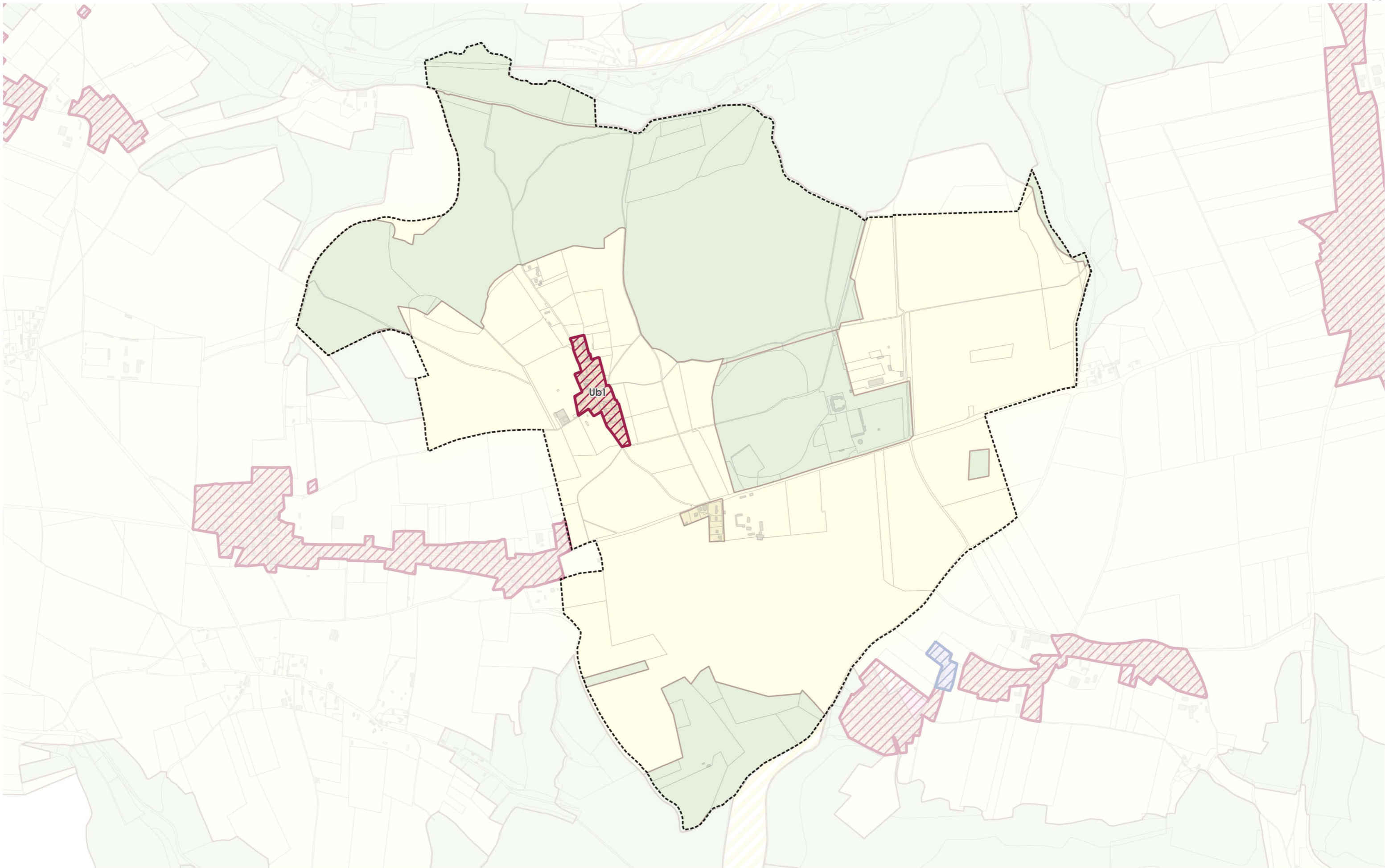




-  Zone concernée par le Droit de Prémption Urbain dont l'exercice est conservé par la Communauté de communes
-  Zone concernée par le Droit de Prémption Urbain dont l'exercice est délégué à la Commune

0 900 m

Communauté de Communes Terroir de Caux - février 2026 - Source des fonds : Plan Cadastral Informatisé DGFiP 01/12/2025 et zones du règlement graphique du PLUI soumis à l'approbation du Conseil communautaire le 5 mars 2026

Droit de Préemption Urbain sur la commune de Les Cent-Acres

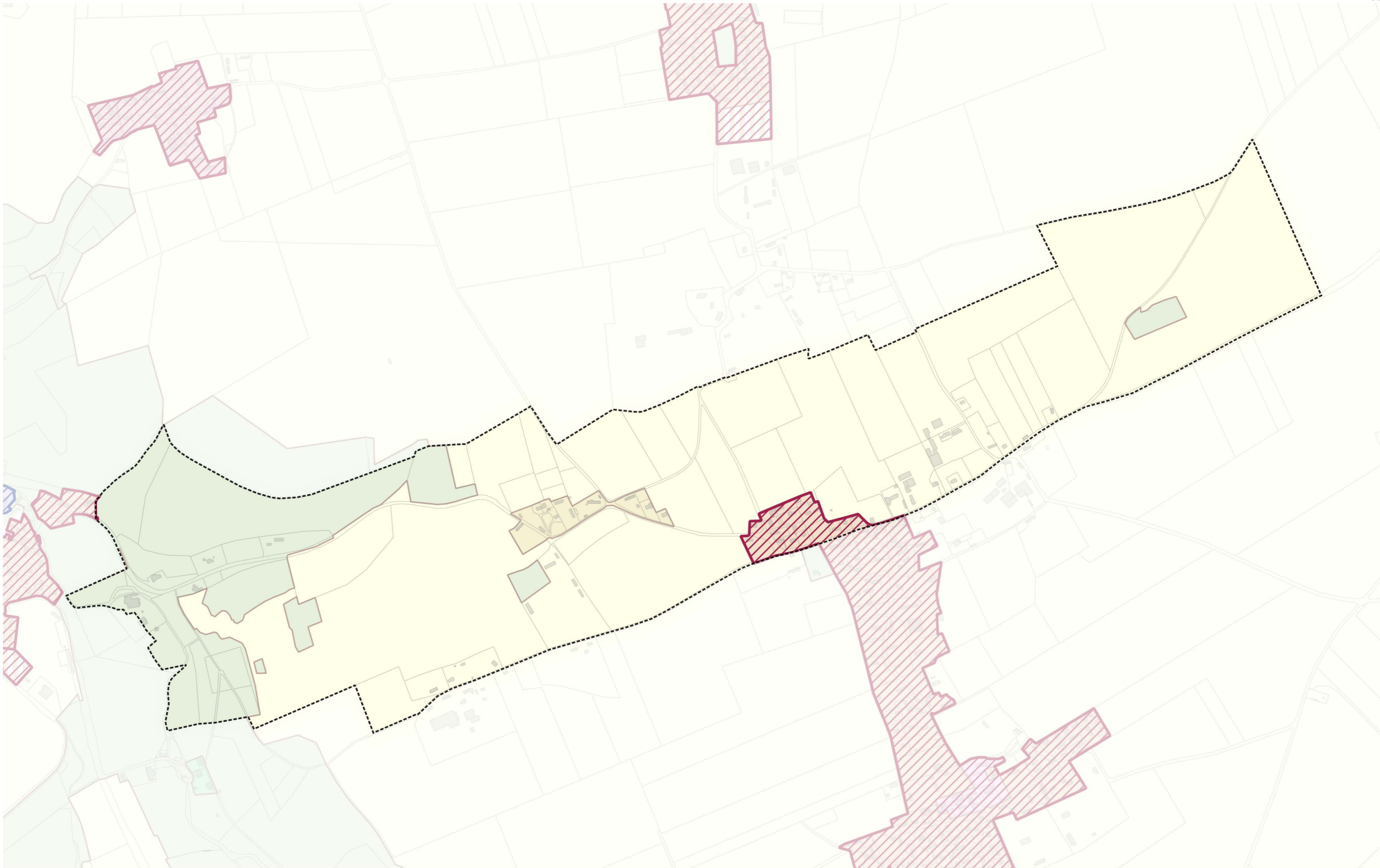




-  Zone concernée par le Droit de Préemption Urbain dont l'exercice est conservé par la Communauté de communes
-  Zone concernée par le Droit de Préemption Urbain dont l'exercice est délégué à la Commune

0 1 000 m

Communauté de Communes Terroir de Caux - février 2026 - Source des fonds : Plan Cadastral Informatisé DGFiP 01/12/2025 et zones du règlement graphique du PLUI soumis à l'approbation du Conseil communautaire le 5 mars 2026

Droit de Préemption Urbain sur la commune de Lestanville

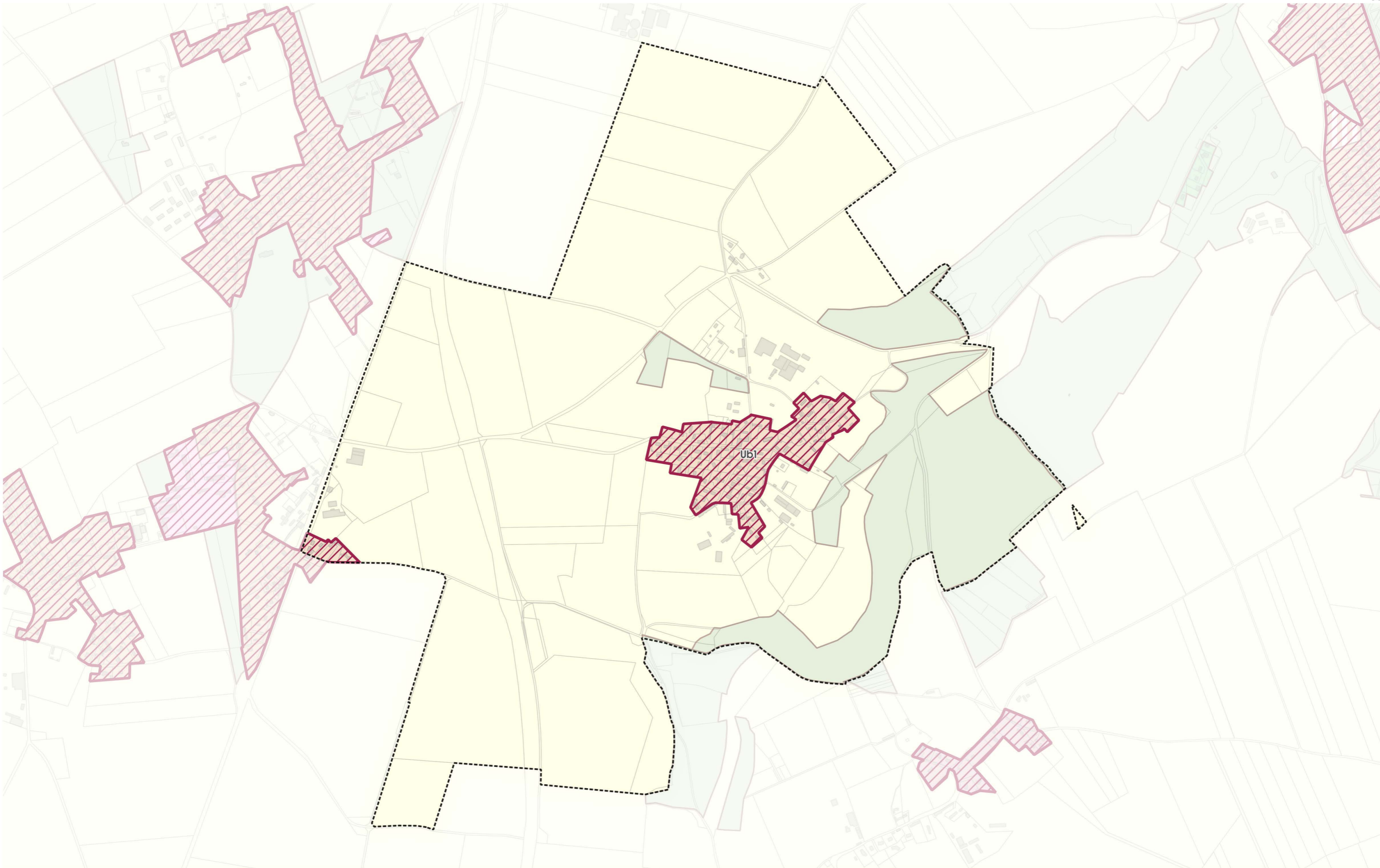




-  Zone concernée par le Droit de Préemption Urbain dont l'exercice est conservé par la Communauté de communes
-  Zone concernée par le Droit de Préemption Urbain dont l'exercice est délégué à la Commune

0 800 m

Communauté de Communes Terroir de Caux - février 2026 - Source des fonds : Plan Cadastral Informatisé DGFiP 01/12/2025 et zones du règlement graphique du PLUI soumis à l'approbation du Conseil communautaire le 5 mars 2026

Droit de Préemption Urbain sur la commune de Lintot-les-Bois

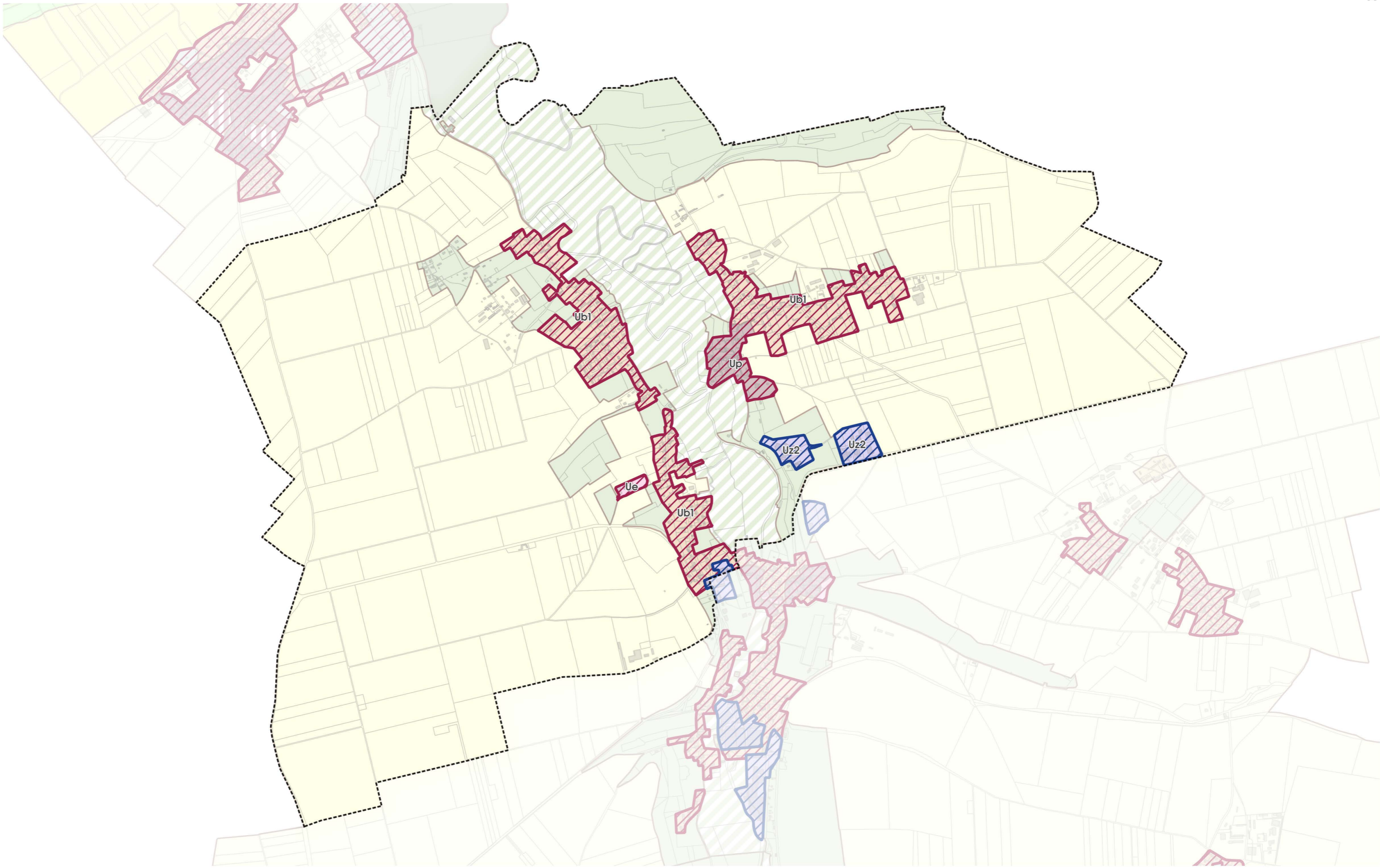




-  Zone concernée par le Droit de Préemption Urbain dont l'exercice est conservé par la Communauté de communes
-  Zone concernée par le Droit de Préemption Urbain dont l'exercice est délégué à la Commune

0 1 000 m

Communauté de Communes Terroir de Caux - février 2026 - Source des fonds : Plan Cadastral Informatisé DGFiP 01/12/2025 et zones du règlement graphique du PLUI soumis à l'approbation du Conseil communautaire le 5 mars 2026

Droit de Prémption Urbain sur la commune de Longueil

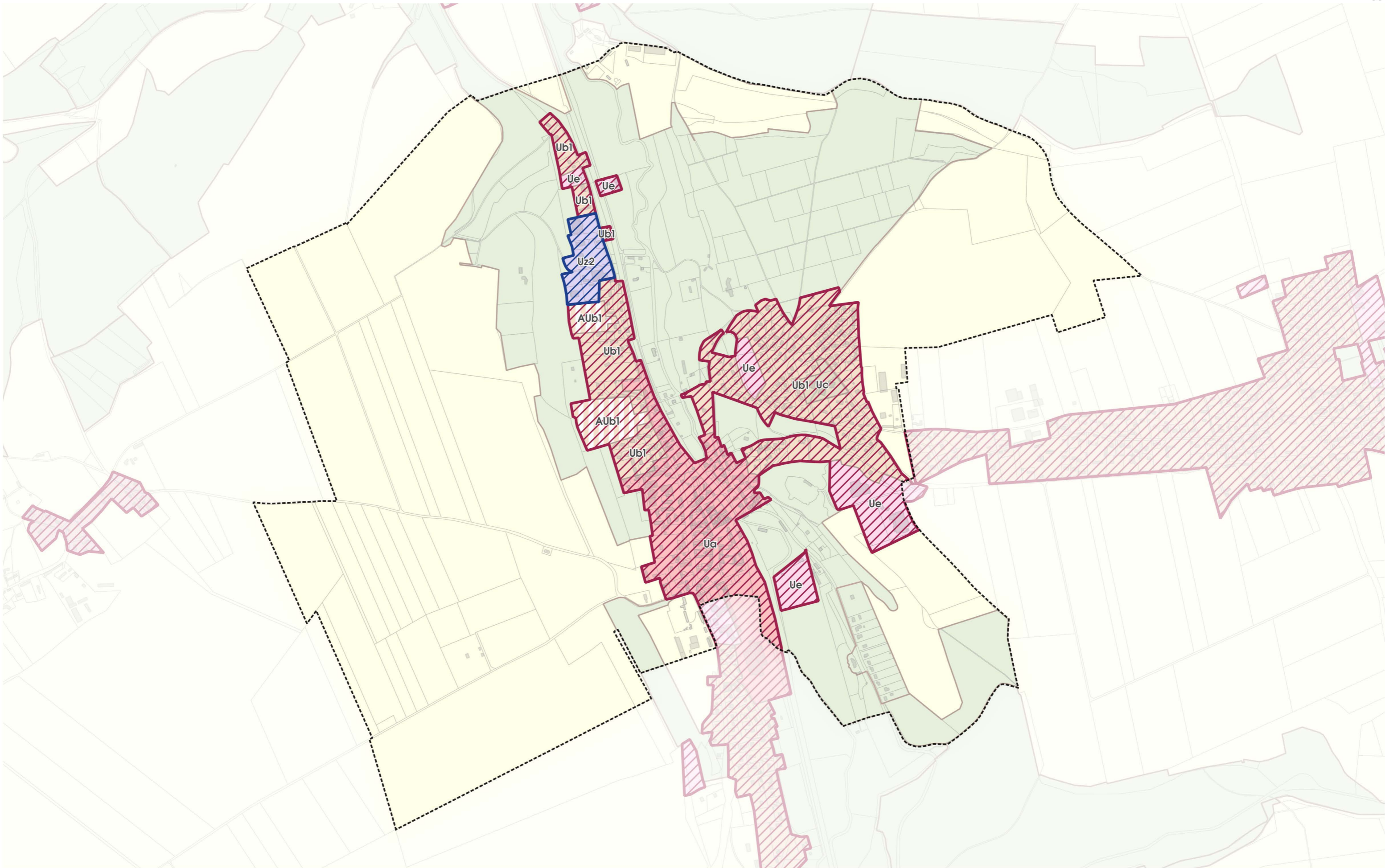




-  Zone concernée par le Droit de Prémption Urbain dont l'exercice est conservé par la Communauté de communes
-  Zone concernée par le Droit de Prémption Urbain dont l'exercice est délégué à la Commune

0 1 000 m

Communauté de Communes Terroir de Caux - février 2026 - Source des fonds : Plan Cadastral Informatisé DGFiP 01/12/2025 et zones du règlement graphique du PLUI soumis à l'approbation du Conseil communautaire le 5 mars 2026

Droit de Prémption Urbain sur la commune de Longueville-sur-Scie

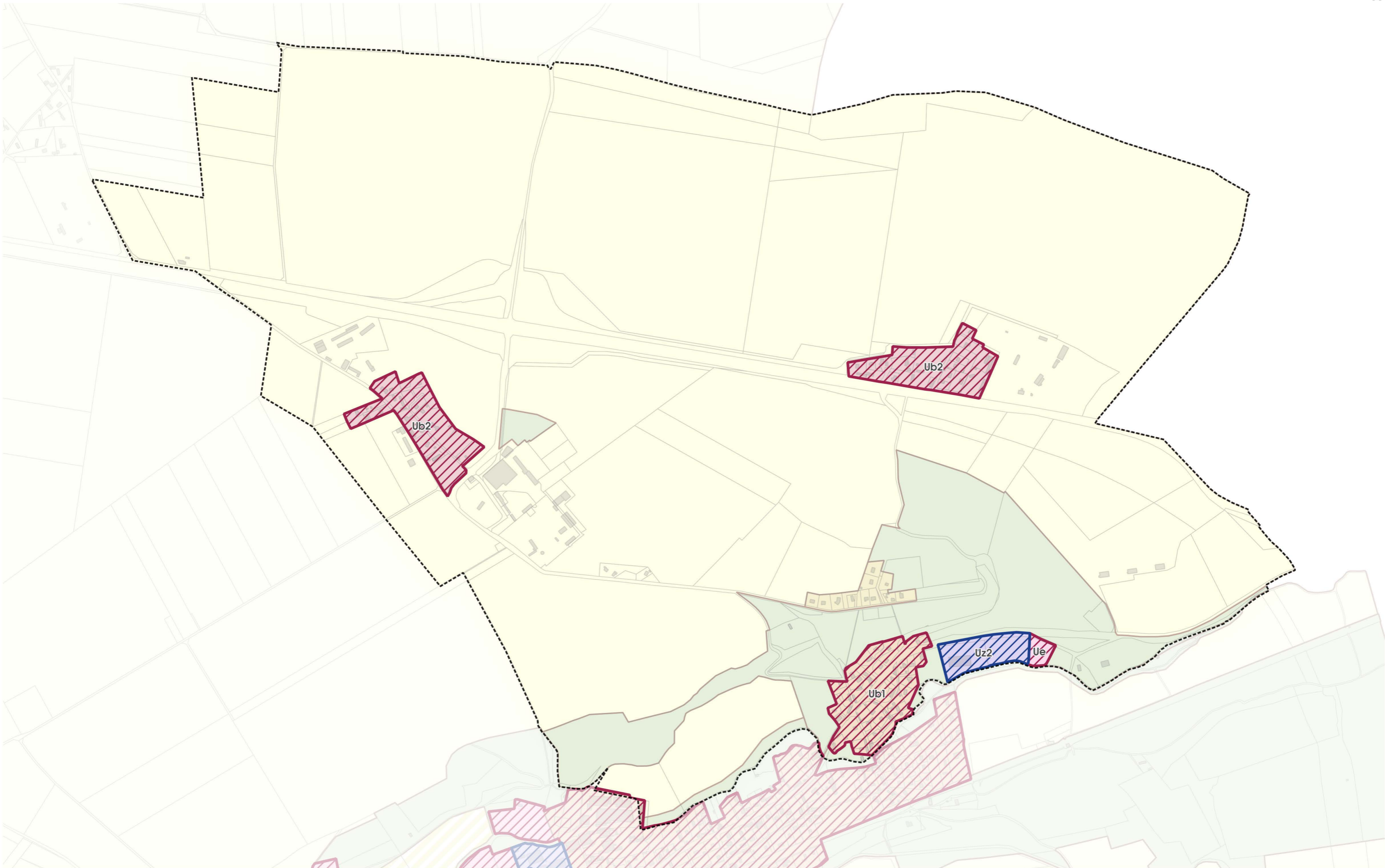




-  Zone concernée par le Droit de Prémption Urbain dont l'exercice est conservé par la Communauté de communes
-  Zone concernée par le Droit de Prémption Urbain dont l'exercice est délégué à la Commune

0 1 000 m

Communauté de Communes Terroir de Caux - février 2026 - Source des fonds : Plan Cadastral Informatisé DGFI 01/12/2025 et zones du règlement graphique du PLUI soumis à l'approbation du Conseil communautaire le 5 mars 2026

Droit de Prémption Urbain sur la commune de Manehouville

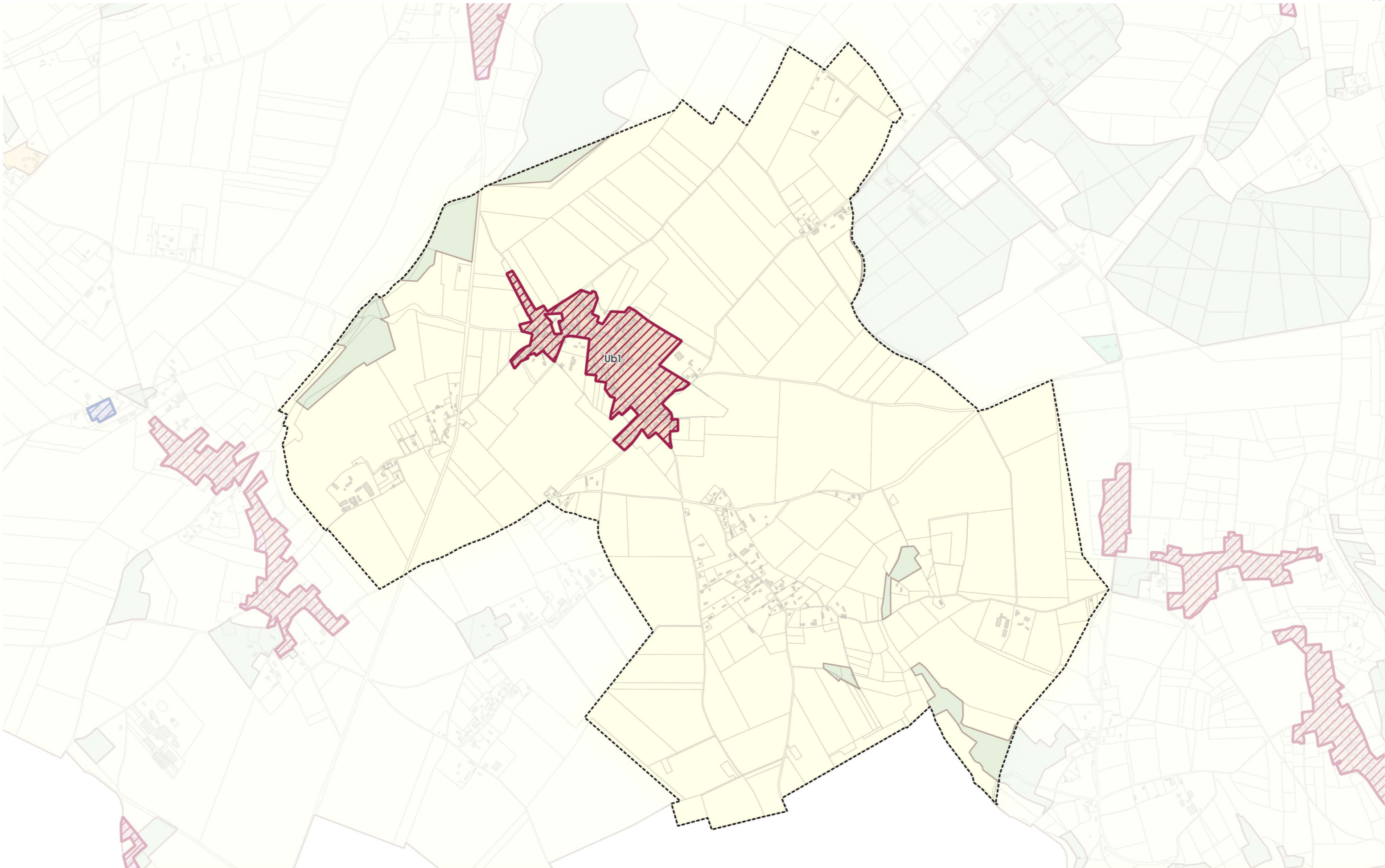




-  Zone concernée par le Droit de Prémption Urbain dont l'exercice est conservé par la Communauté de communes
-  Zone concernée par le Droit de Prémption Urbain dont l'exercice est délégué à la Commune

0 900 m

Communauté de Communes Terroir de Caux - février 2026 - Source des fonds : Plan Cadastral Informatisé DGFiP 01/12/2025 et zones du règlement graphique du PLUI soumis à l'approbation du Conseil communautaire le 5 mars 2026

Droit de Prémption Urbain sur la commune de Montreuil-en-Caux

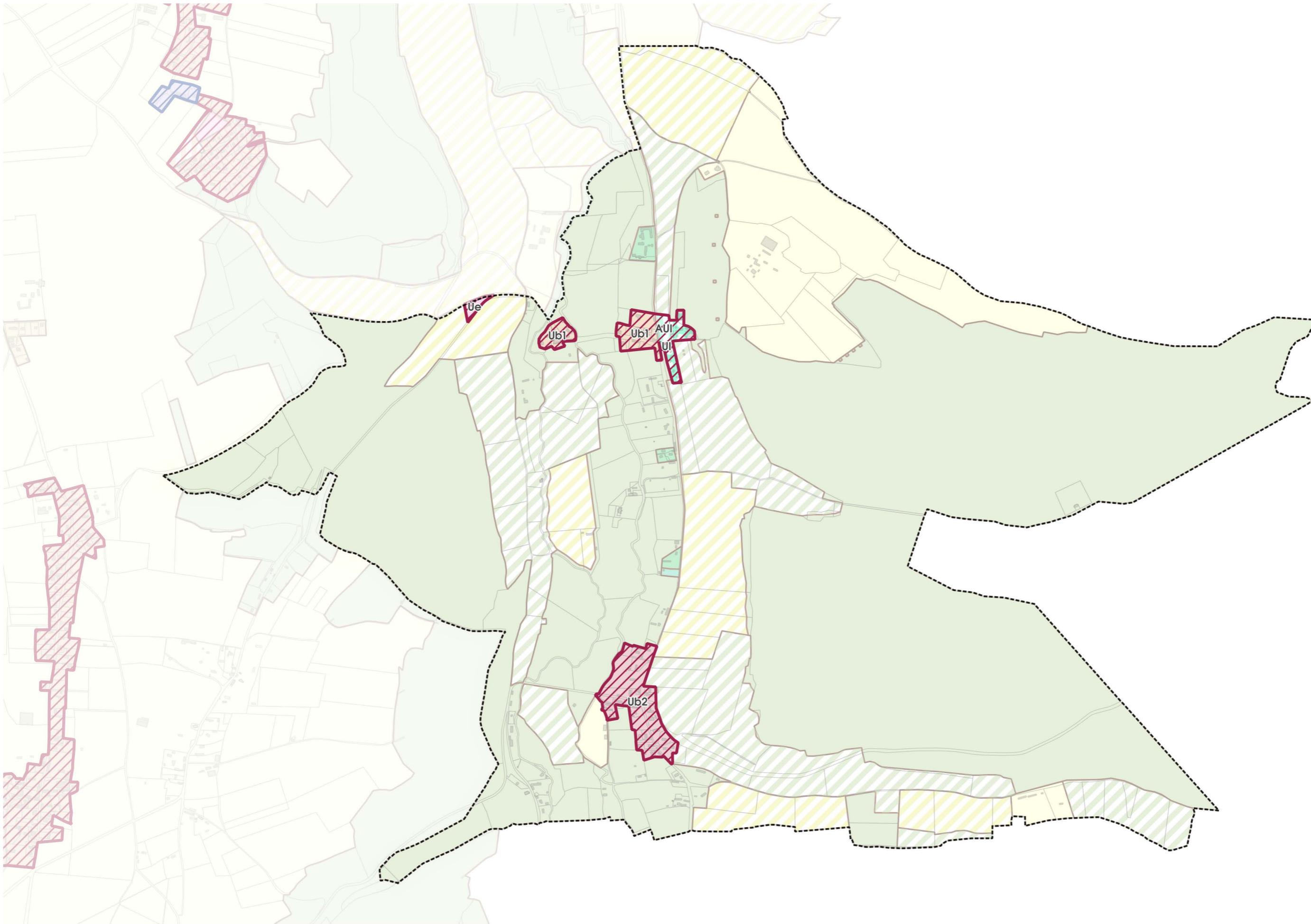




-  Zone concernée par le Droit de Prémption Urbain dont l'exercice est conservé par la Communauté de communes
-  Zone concernée par le Droit de Prémption Urbain dont l'exercice est délégué à la Commune

0 1 000 m

Communauté de Communes Terroir de Caux - février 2026 - Source des fonds : Plan Cadastral Informatisé DGFiP 01/12/2025 et zones du règlement graphique du PLUI soumis à l'approbation du Conseil communautaire le 5 mars 2026

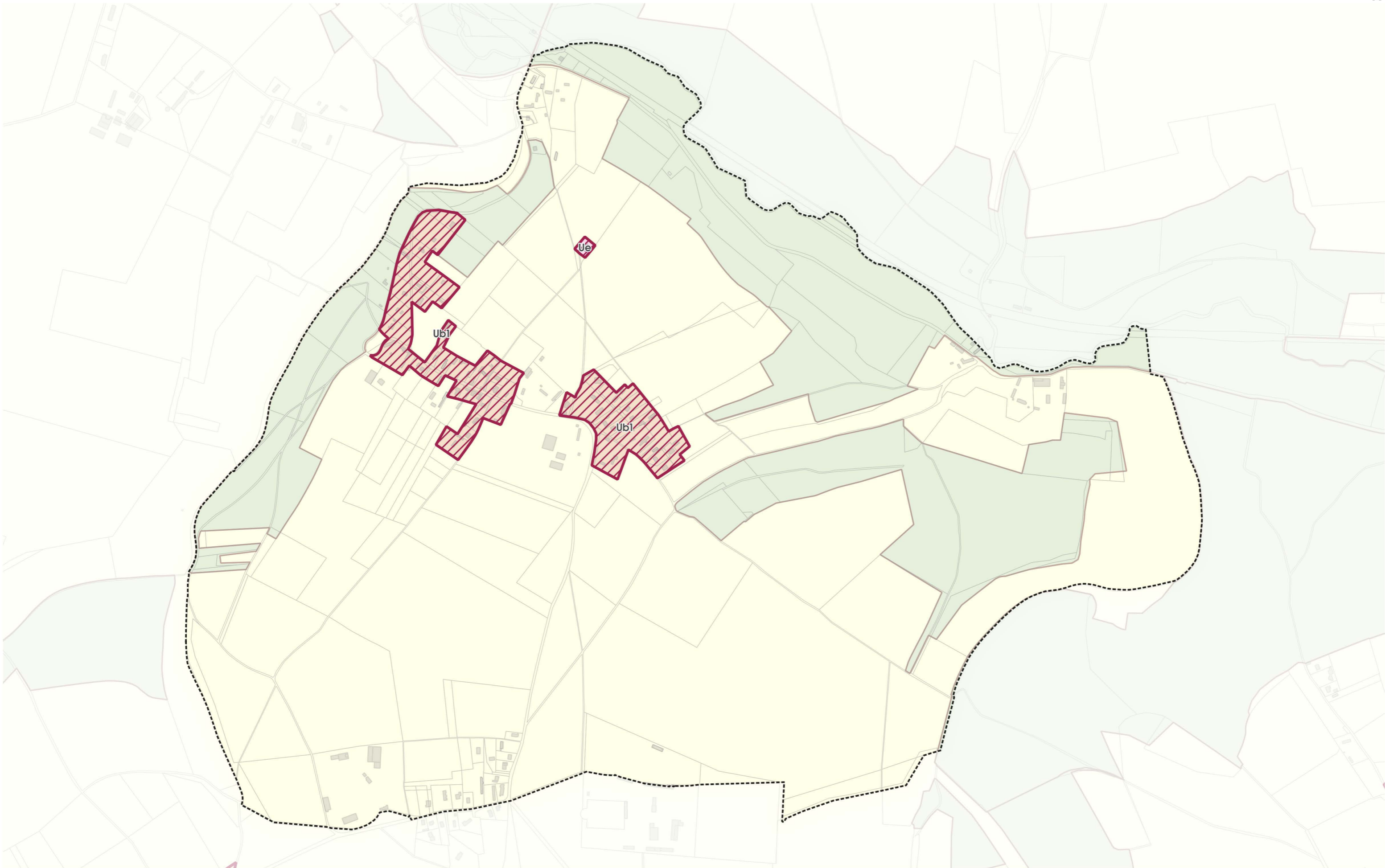
Droit de Préemption Urbain sur la commune de Muchedent





-  Zone concernée par le Droit de Préemption Urbain dont l'exercice est conservé par la Communauté de communes
-  Zone concernée par le Droit de Préemption Urbain dont l'exercice est délégué à la Commune

0 1 000 m

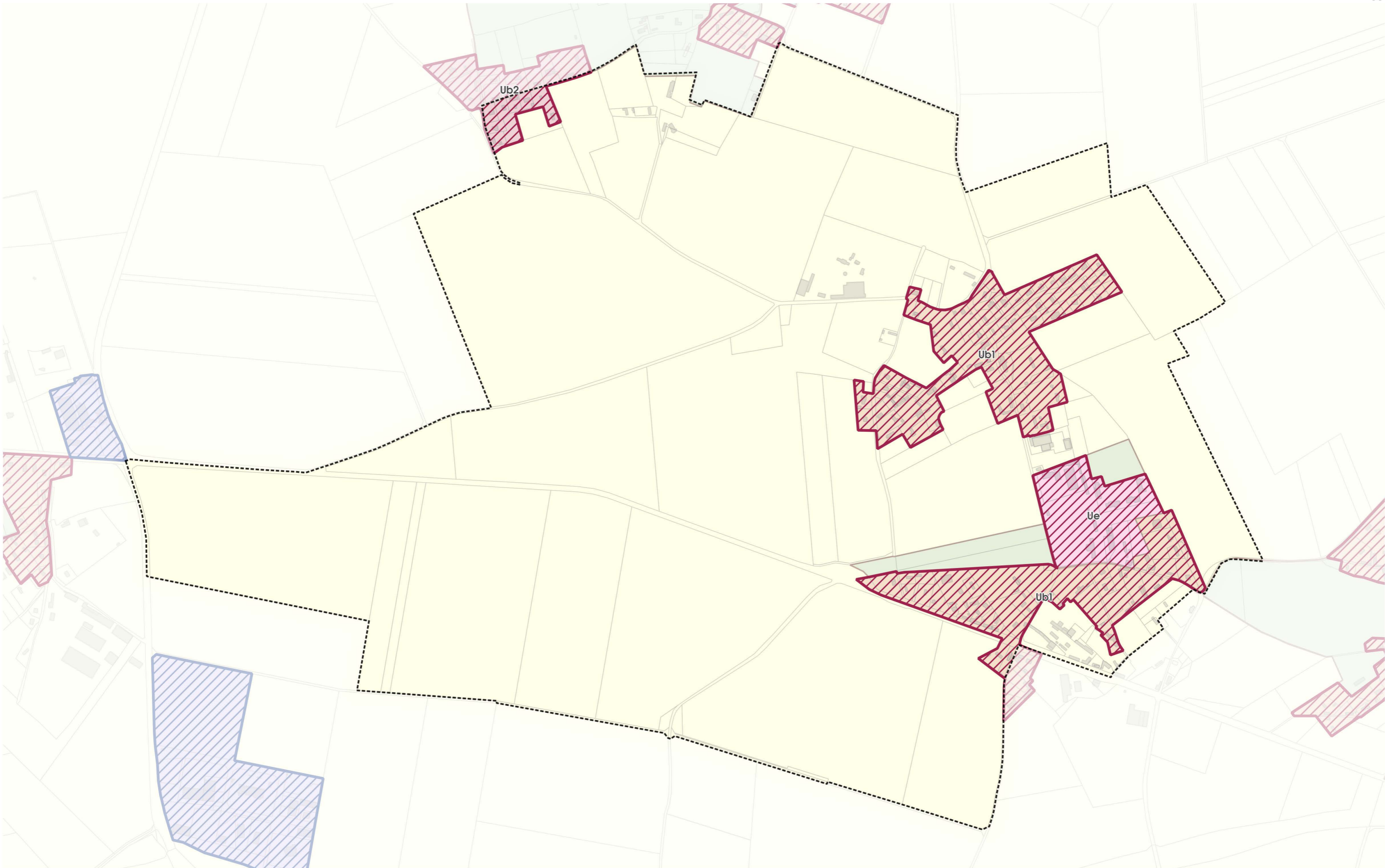
Communauté de Communes Terroir de Caux - février 2026 - Source des fonds : Plan Cadastral Informatisé DGFiP 01/12/2025 et zones du règlement graphique du PLUI soumis à l'approbation du Conseil communautaire le 5 mars 2026





-  Zone concernée par le Droit de Prémption Urbain dont l'exercice est conservé par la Communauté de communes
-  Zone concernée par le Droit de Prémption Urbain dont l'exercice est délégué à la Commune

0 800 m

Droit de Prémption Urbain sur la commune de Omonville

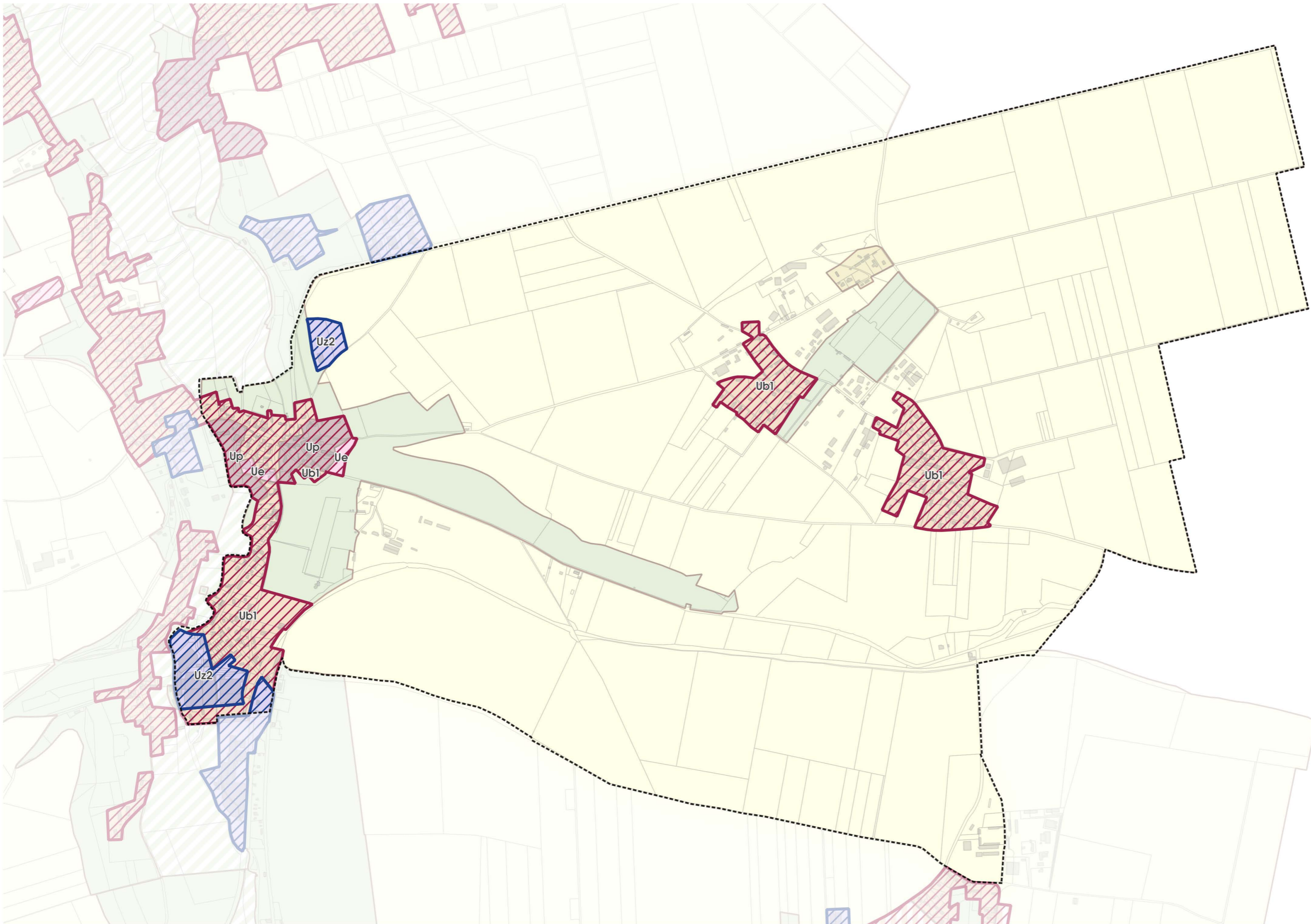




-  Zone concernée par le Droit de Prémption Urbain dont l'exercice est conservé par la Communauté de communes
-  Zone concernée par le Droit de Prémption Urbain dont l'exercice est délégué à la Commune

0 700 m

Communauté de Communes Terroir de Caux - février 2026 - Source des fonds : Plan Cadastral Informatisé DGFiP 01/12/2025 et zones du règlement graphique du PLUI soumis à l'approbation du Conseil communautaire le 5 mars 2026

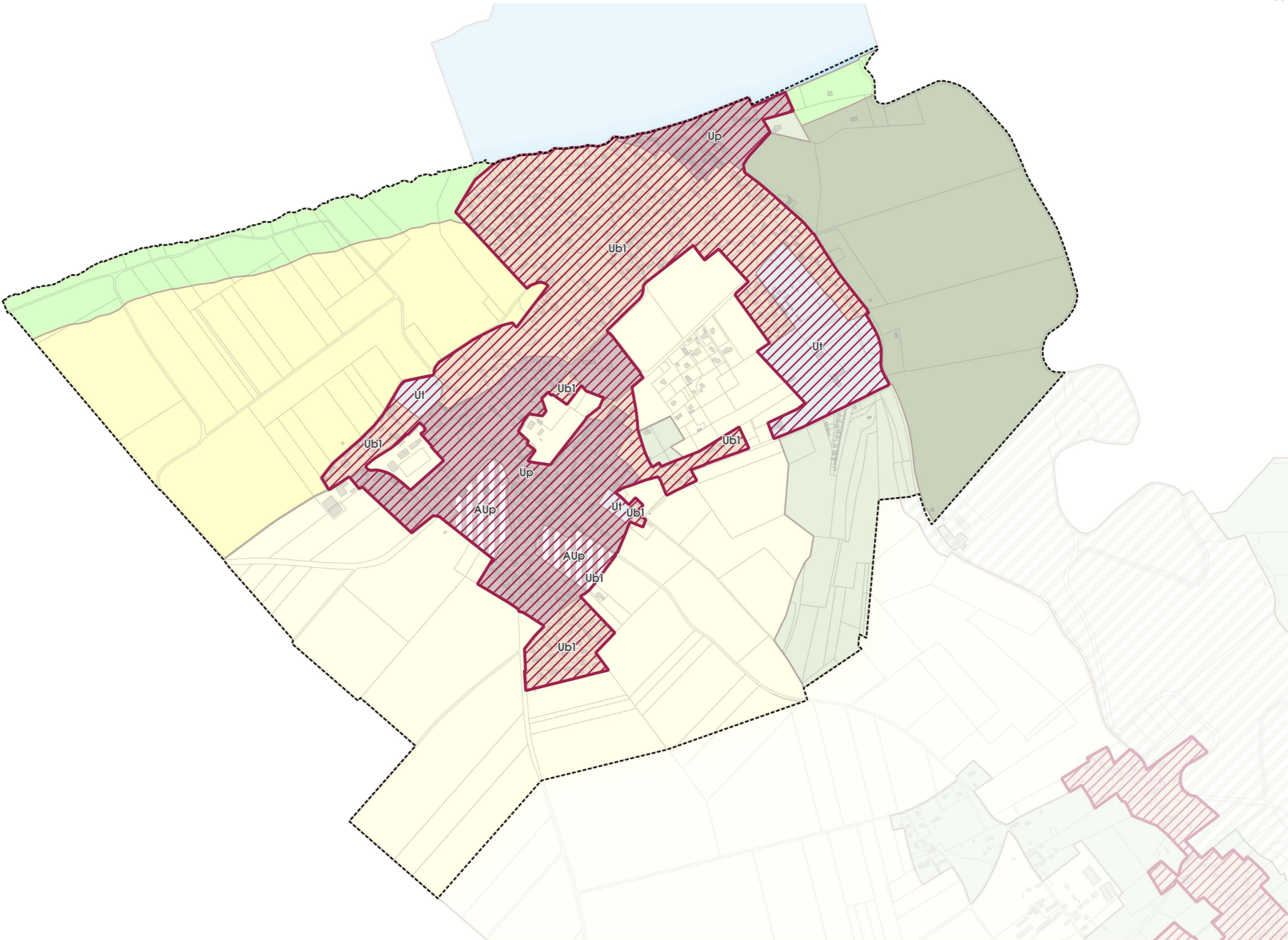
Droit de Prémption Urbain sur la commune de Ouville-la-Rivière





-  Zone concernée par le Droit de Prémption Urbain dont l'exercice est conservé par la Communauté de communes
-  Zone concernée par le Droit de Prémption Urbain dont l'exercice est délégué à la Commune

0 1 000 m

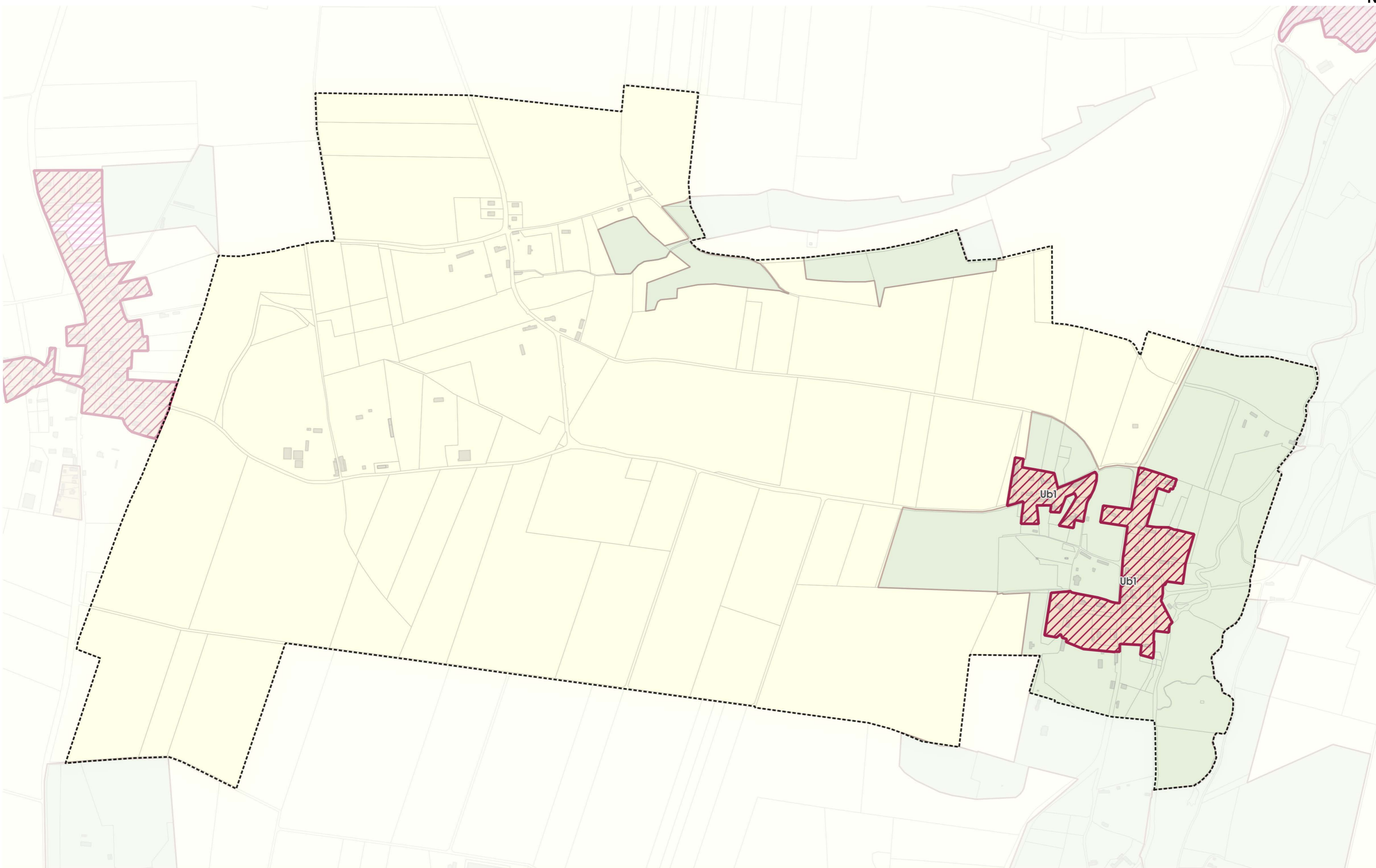
Communauté de Communes Terroir de Caux - février 2026 - Source des fonds : Plan Cadastral Informatisé DGFiP 01/12/2025 et zones du règlement graphique du PLUI soumis à l'approbation du Conseil communautaire le 5 mars 2026





-  Zone concernée par le Droit de Prémption Urbain dont l'exercice est conservé par la Communauté de communes
-  Zone concernée par le Droit de Prémption Urbain dont l'exercice est délégué à la Commune

0 900 m

Droit de Prémption Urbain sur la commune de Rainfreville

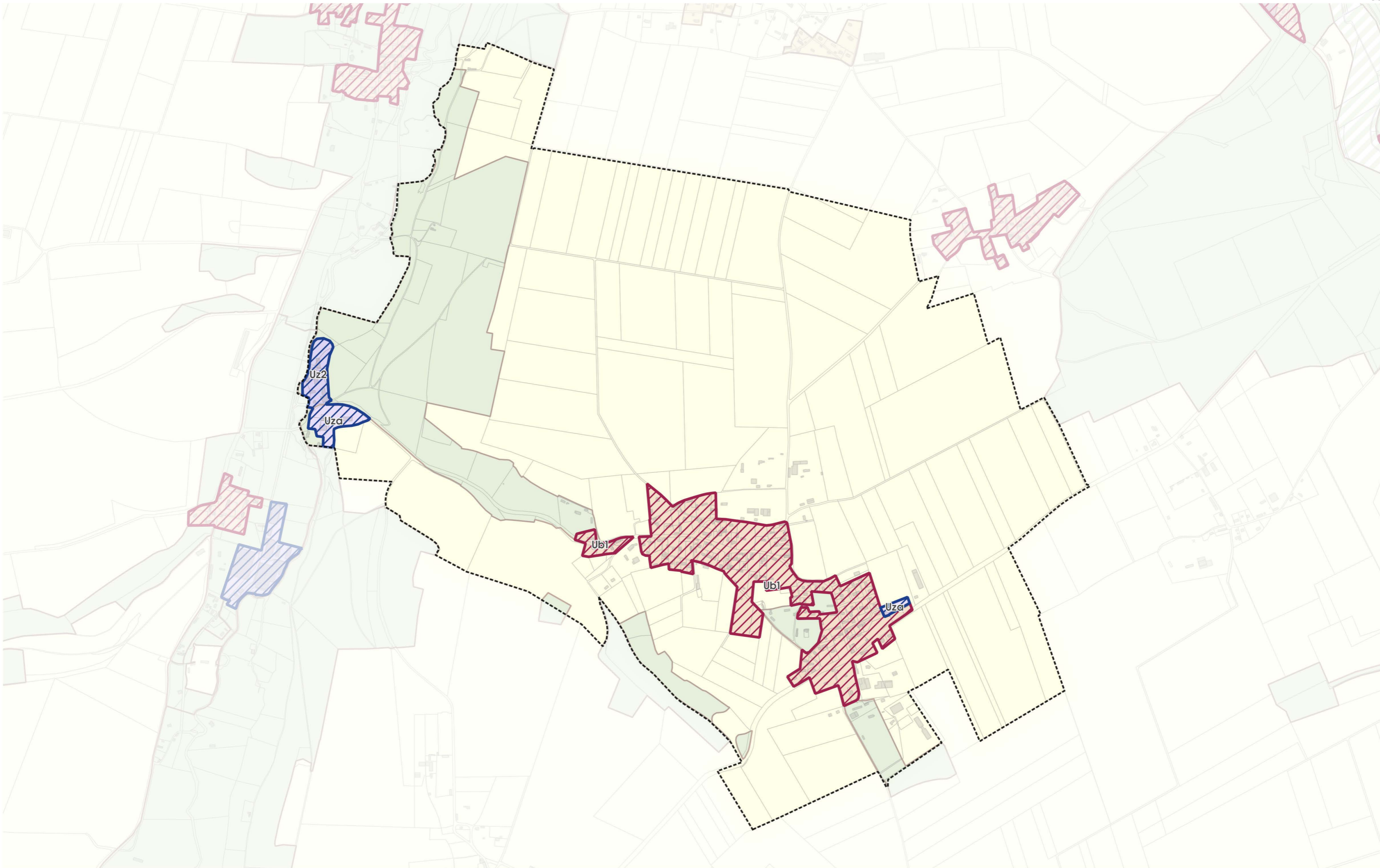




-  Zone concernée par le Droit de Prémption Urbain dont l'exercice est conservé par la Communauté de communes
-  Zone concernée par le Droit de Prémption Urbain dont l'exercice est délégué à la Commune

0 700 m

Communauté de Communes Terroir de Caux - février 2026 - Source des fonds : Plan Cadastral Informatisé DGFIP 01/12/2025 et zones du règlement graphique du PLUI soumis à l'approbation du Conseil communautaire le 5 mars 2026

Droit de Prémption Urbain sur la commune de Royville

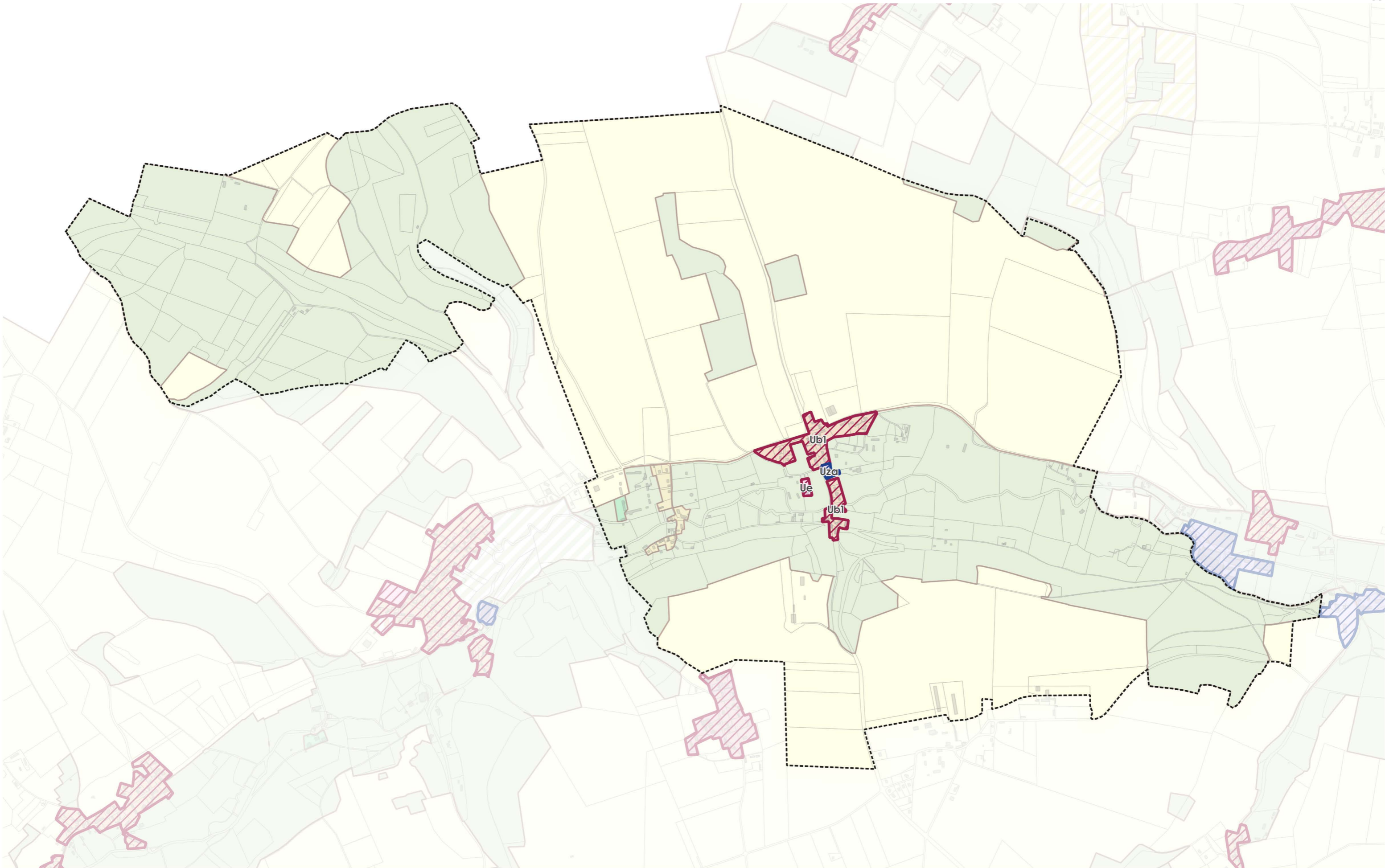




-  Zone concernée par le Droit de Prémption Urbain dont l'exercice est conservé par la Communauté de communes
-  Zone concernée par le Droit de Prémption Urbain dont l'exercice est délégué à la Commune

0 1 000 m

Communauté de Communes Terroir de Caux - février 2026 - Source des fonds : Plan Cadastral Informatisé DGFiP 01/12/2025 et zones du règlement graphique du PLUI soumis à l'approbation du Conseil communautaire le 5 mars 2026

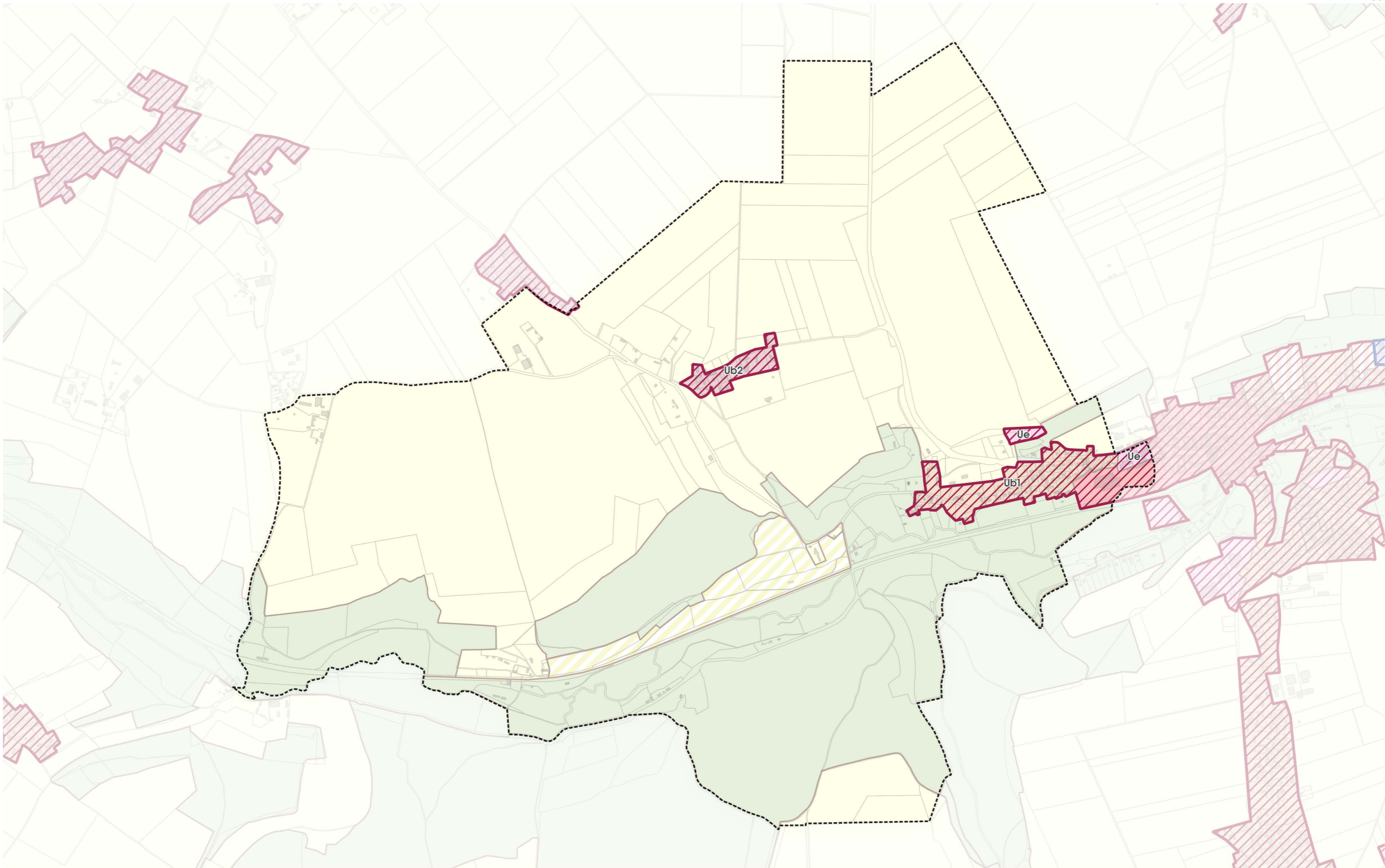
Droit de Prémption Urbain sur la commune de Saône-Saint-Just





-  Zone concernée par le Droit de Prémption Urbain dont l'exercice est conservé par la Communauté de communes
-  Zone concernée par le Droit de Prémption Urbain dont l'exercice est délégué à la Commune

0 1 000 m

Droit de Prémption Urbain sur la commune de Saint-Crespin

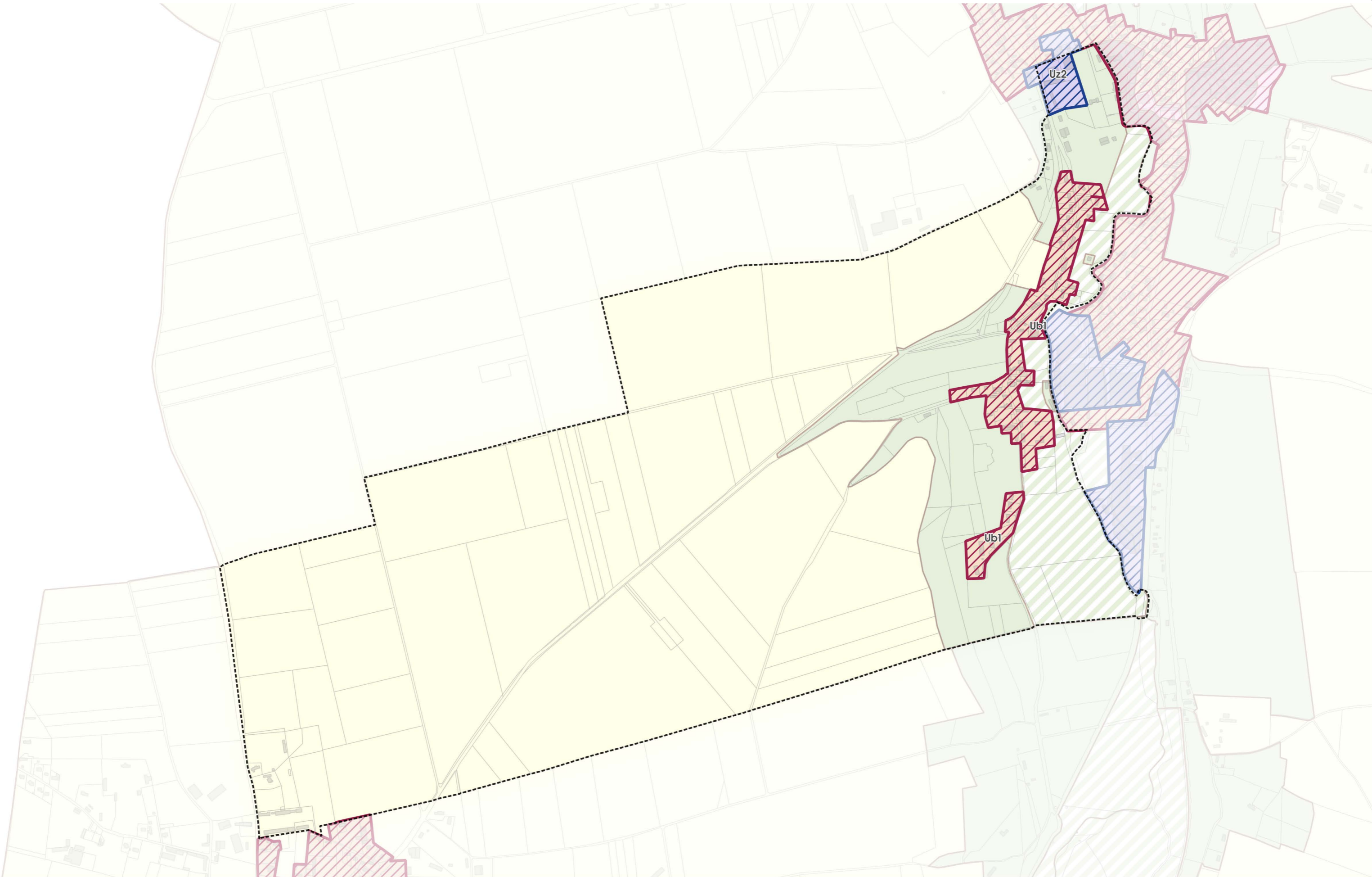




-  Zone concernée par le Droit de Prémption Urbain dont l'exercice est conservé par la Communauté de communes
-  Zone concernée par le Droit de Prémption Urbain dont l'exercice est délégué à la Commune

0 1 000 m

Communauté de Communes Terroir de Caux - février 2026 - Source des fonds : Plan Cadastral Informatisé DGFI 01/12/2025 et zones du règlement graphique du PLUI soumis à l'approbation du Conseil communautaire le 5 mars 2026

Droit de Prémption Urbain sur la commune de Saint-Denis-d'Aclon

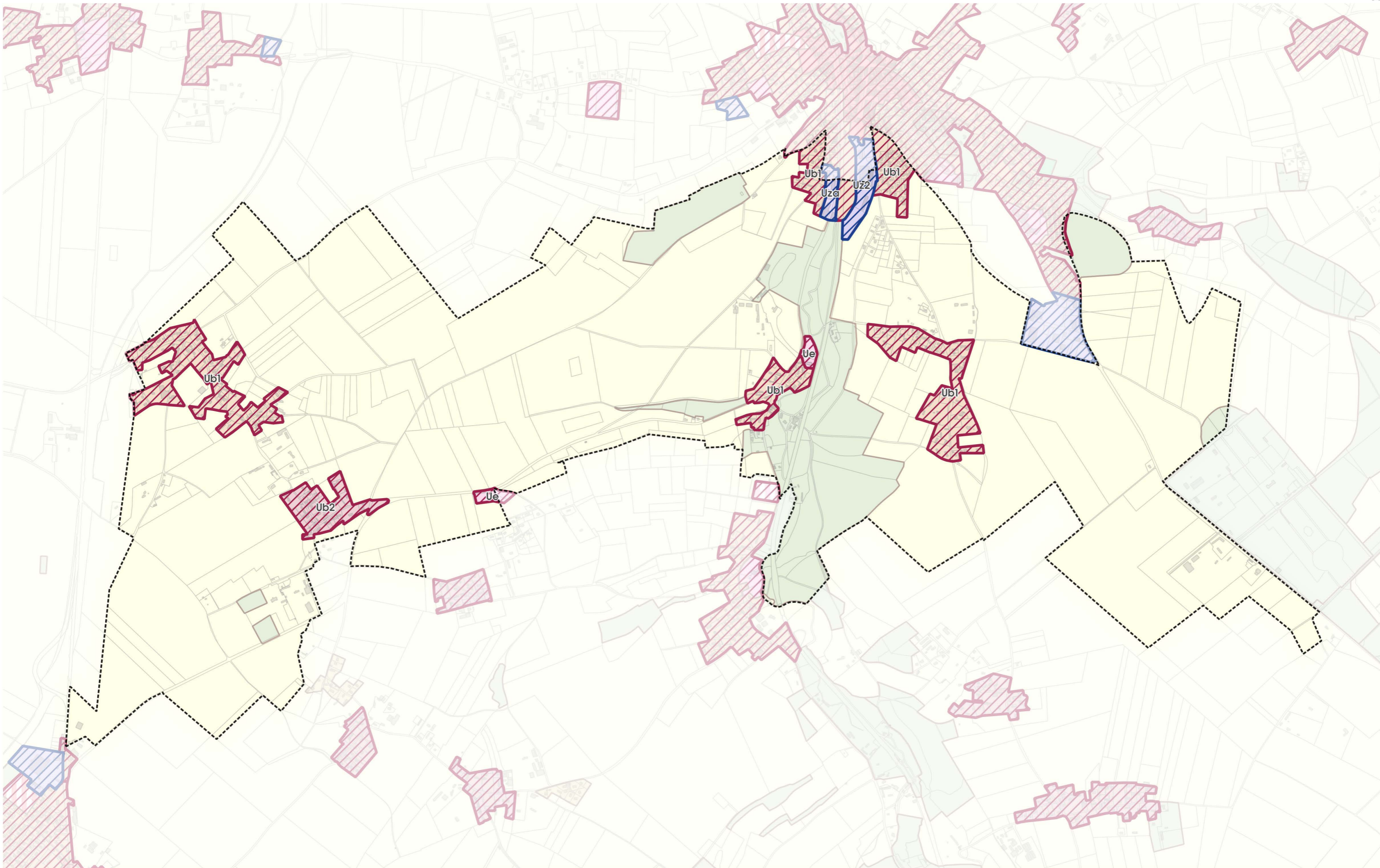




-  Zone concernée par le Droit de Prémption Urbain dont l'exercice est conservé par la Communauté de communes
-  Zone concernée par le Droit de Prémption Urbain dont l'exercice est délégué à la Commune

0 900 m

Communauté de Communes Terroir de Caux - février 2026 - Source des fonds : Plan Cadastral Informatisé DGFIP 01/12/2025 et zones du règlement graphique du PLUI soumis à l'approbation du Conseil communautaire le 5 mars 2026

Droit de Prémption Urbain sur la commune de Saint-Denis-sur-Scie

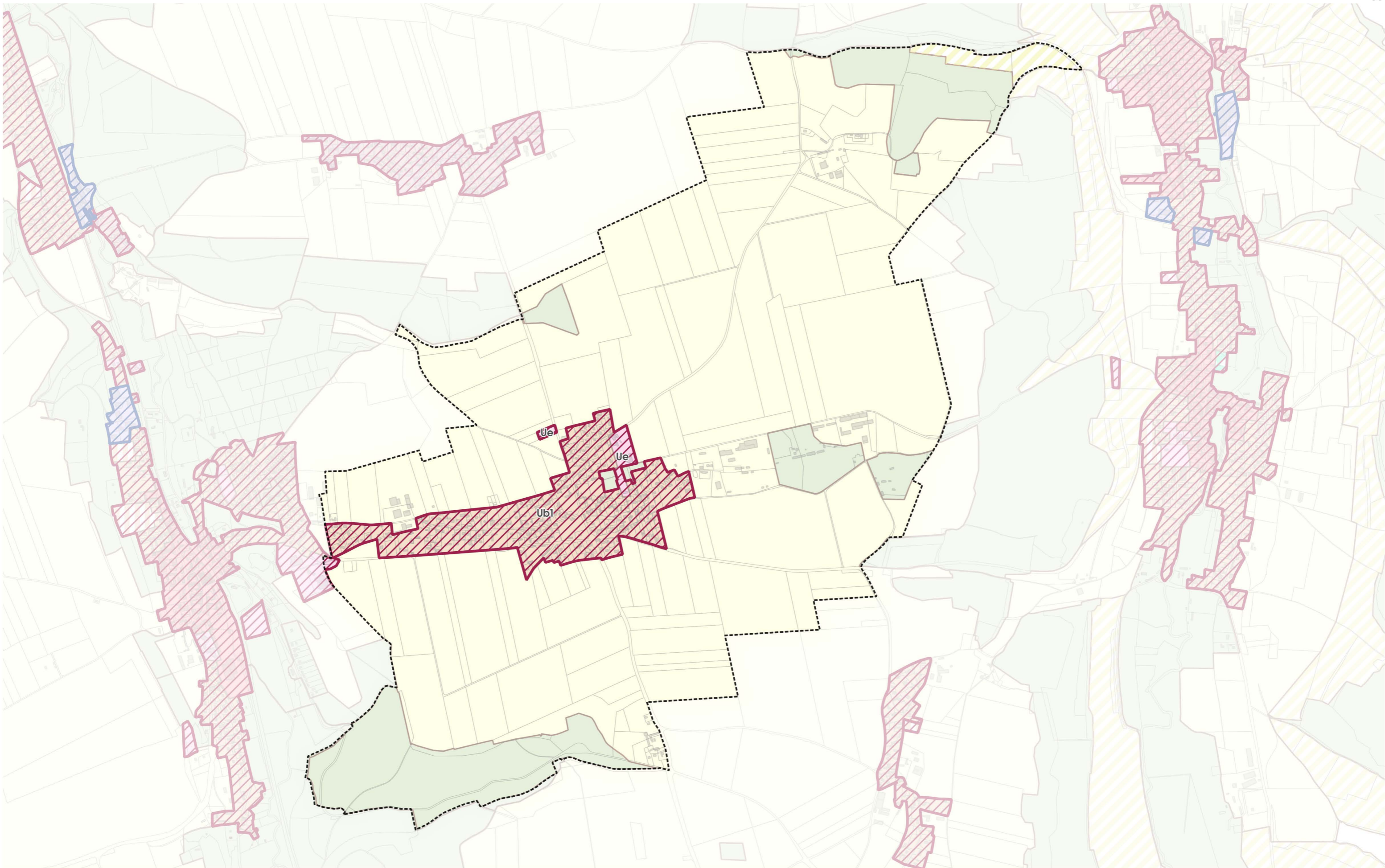




-  Zone concernée par le Droit de Prémption Urbain dont l'exercice est conservé par la Communauté de communes
-  Zone concernée par le Droit de Prémption Urbain dont l'exercice est délégué à la Commune

0 1 000 m

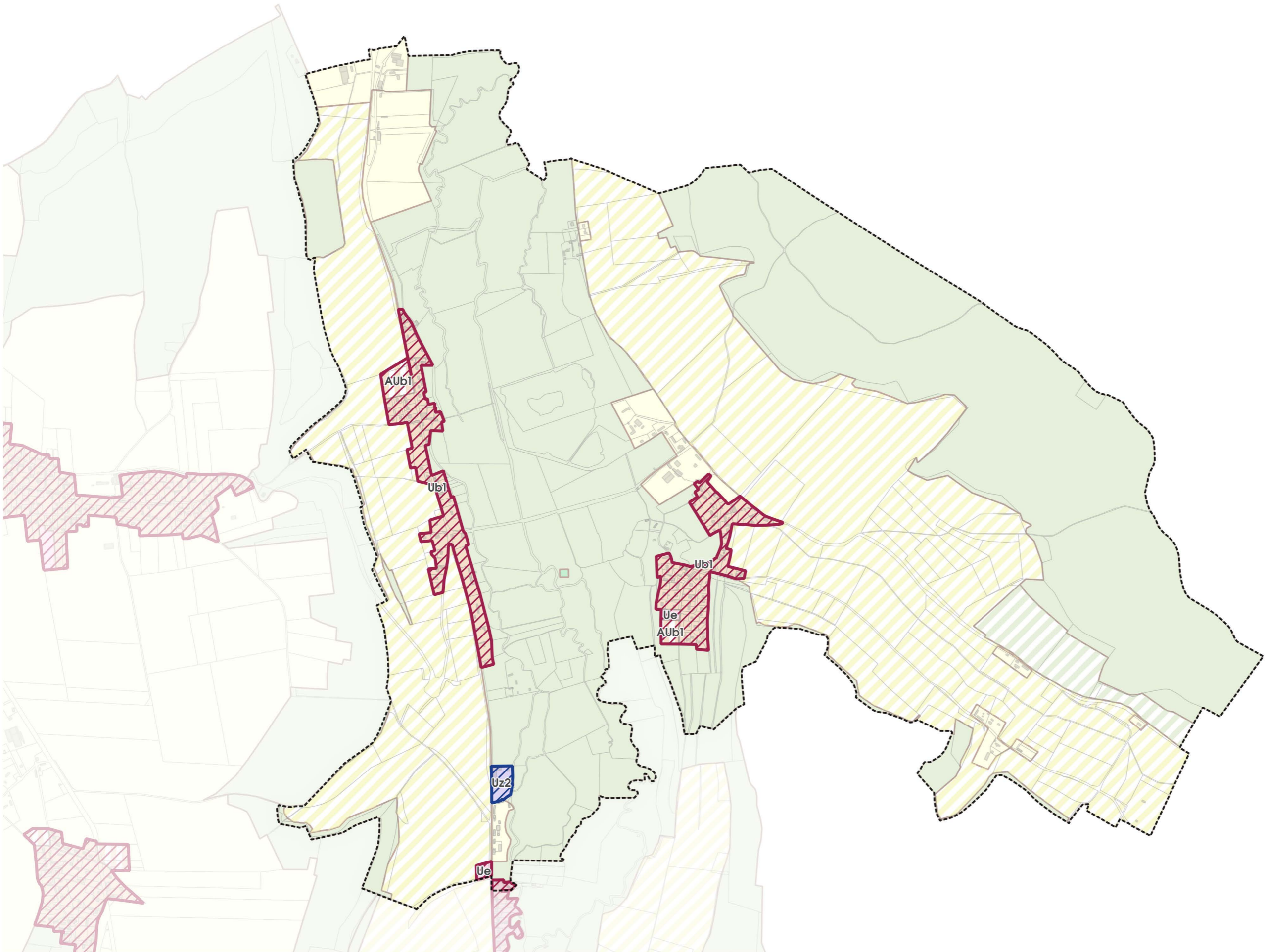
Communauté de Communes Terroir de Caux - février 2026 - Source des fonds : Plan Cadastral Informatisé DGFiP 01/12/2025 et zones du règlement graphique du PLUI soumis à l'approbation du Conseil communautaire le 5 mars 2026



Droit de Prémption Urbain sur la commune de Sainte-Foy



-  Zone concernée par le Droit de Prémption Urbain dont l'exercice est conservé par la Communauté de communes
-  Zone concernée par le Droit de Prémption Urbain dont l'exercice est délégué à la Commune

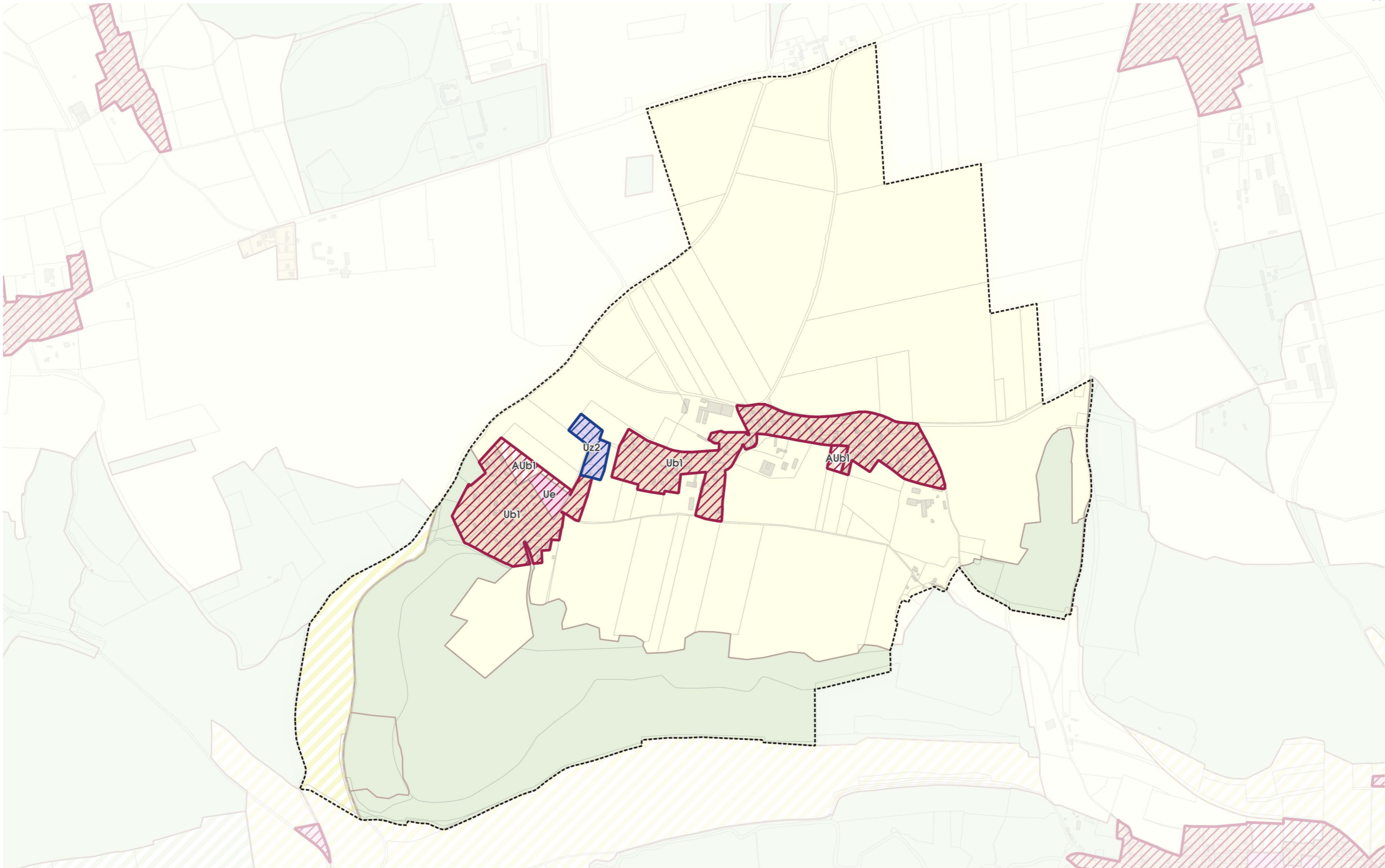
0 1 000 m





-  Zone concernée par le Droit de Prémption Urbain dont l'exercice est conservé par la Communauté de communes
-  Zone concernée par le Droit de Prémption Urbain dont l'exercice est délégué à la Commune

0 1 000 m

Droit de Prémption Urbain sur la commune de Saint-Honoré

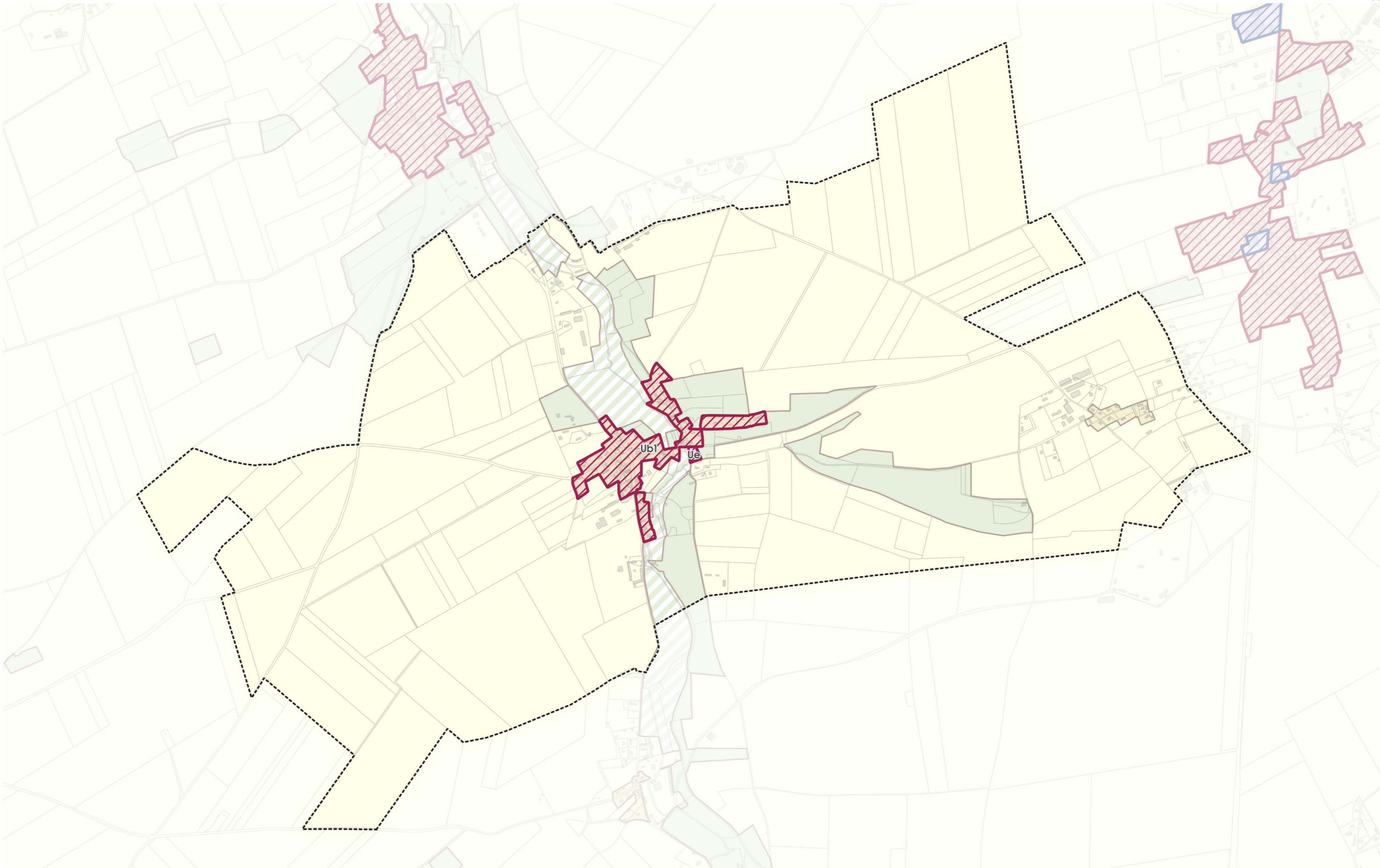




-  Zone concernée par le Droit de Prémption Urbain dont l'exercice est conservé par la Communauté de communes
-  Zone concernée par le Droit de Prémption Urbain dont l'exercice est délégué à la Commune

0 1 000 m

Communauté de Communes Terroir de Caux - février 2026 - Source des fonds : Plan Cadastral Informatisé DGFI 01/12/2025 et zones du règlement graphique du PLUI soumis à l'approbation du Conseil communautaire le 5 mars 2026

Droit de Prémption Urbain sur la commune de Saint-Mards

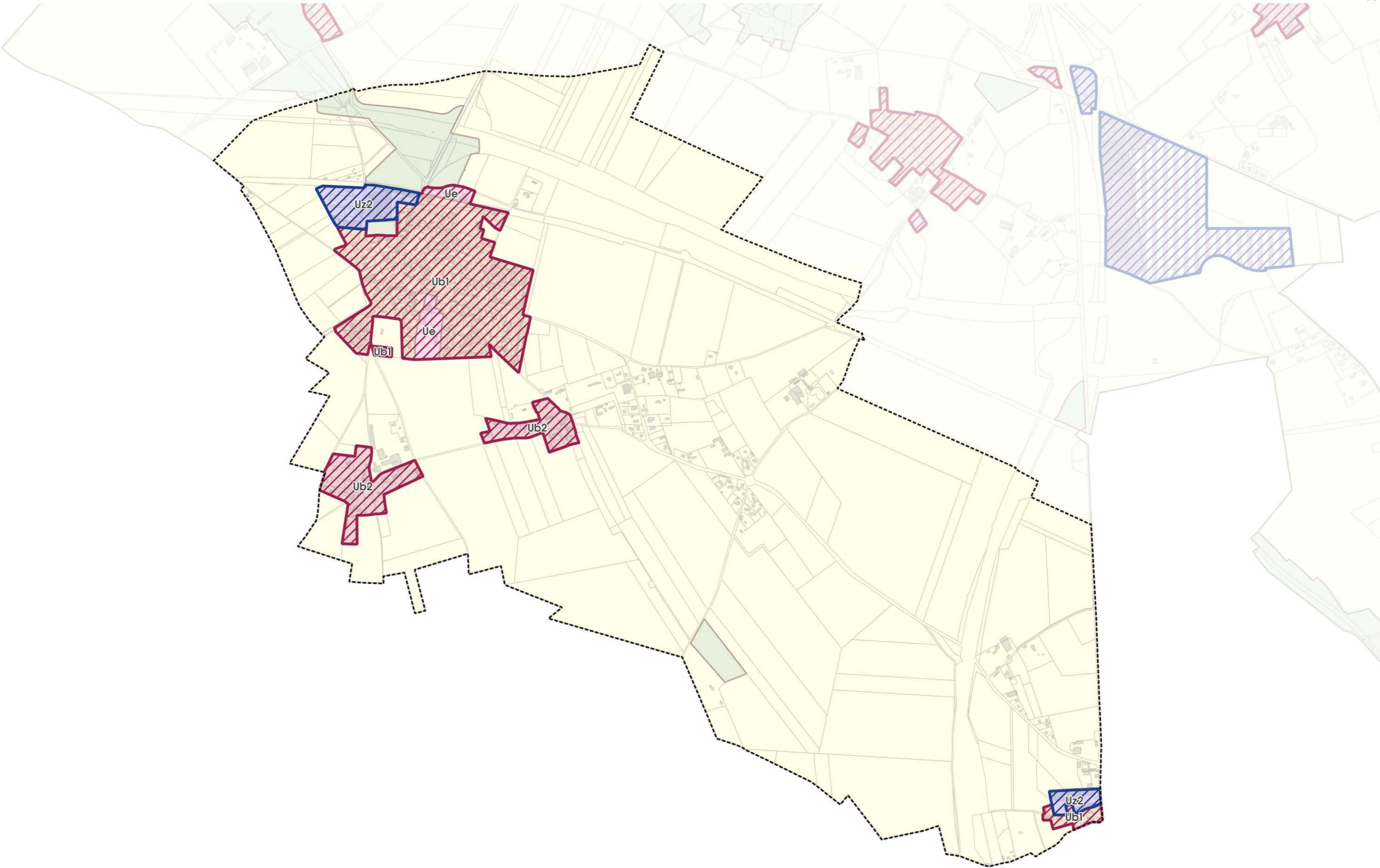




-  Zone concernée par le Droit de Prémption Urbain dont l'exercice est conservé par la Communauté de communes
-  Zone concernée par le Droit de Prémption Urbain dont l'exercice est délégué à la Commune

0 1 000 m

Communauté de Communes Terroir de Caux - février 2026 - Source des fonds : Plan Cadastral Informatisé DGFiP 01/12/2025 et zones du règlement graphique du PLUI soumis à l'approbation du Conseil communautaire le 5 mars 2026

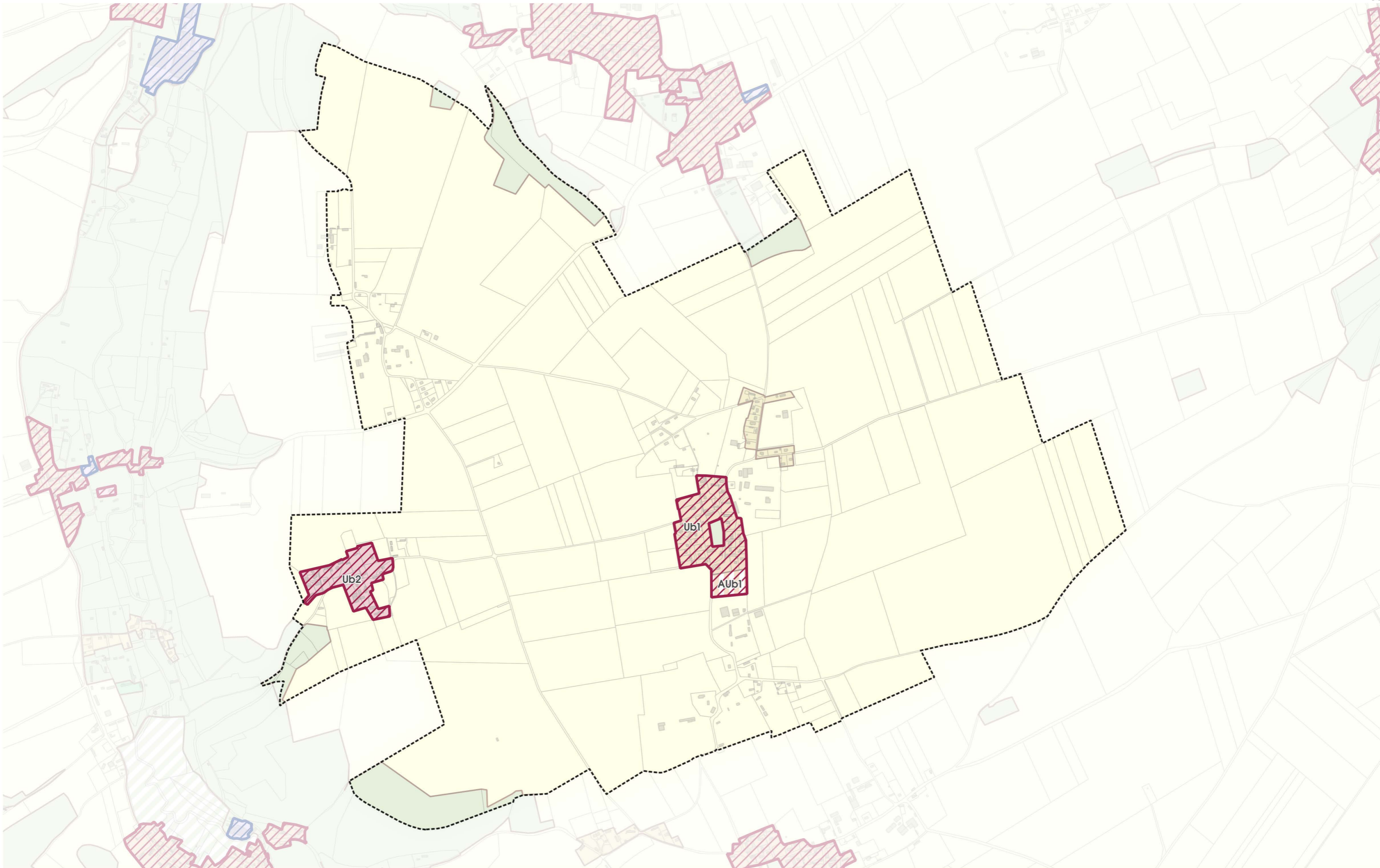
Droit de Prémption Urbain sur la commune de Saint-Ouen-du-Breuil





-  Zone concernée par le Droit de Prémption Urbain dont l'exercice est conservé par la Communauté de communes
-  Zone concernée par le Droit de Prémption Urbain dont l'exercice est délégué à la Commune

0 1 000 m

Droit de Prémption Urbain sur la commune de Saint-Ouen-le-Mauger

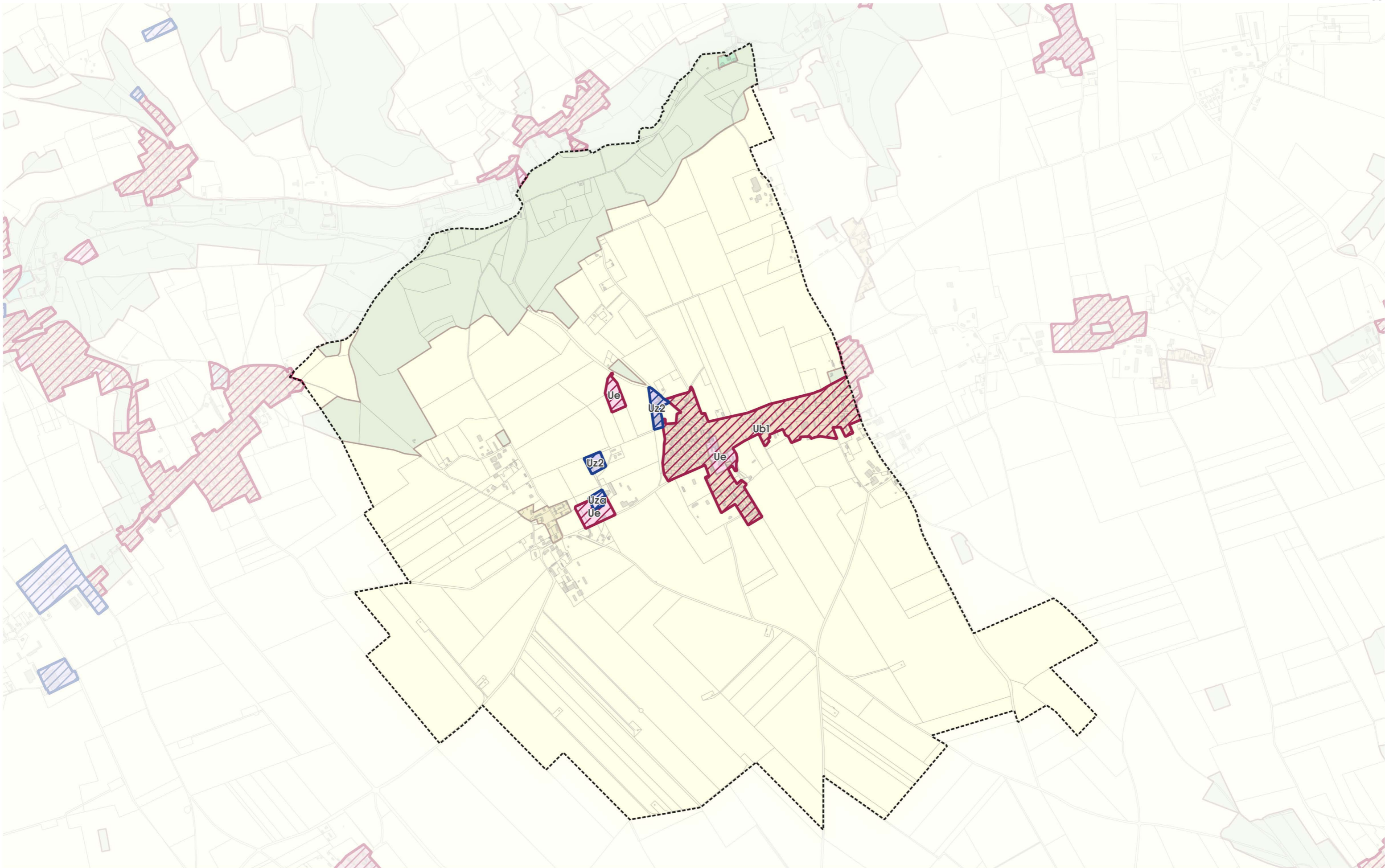




-  Zone concernée par le Droit de Prémption Urbain dont l'exercice est conservé par la Communauté de communes
-  Zone concernée par le Droit de Prémption Urbain dont l'exercice est délégué à la Commune

0 1 000 m

Communauté de Communes Terroir de Caux - février 2026 - Source des fonds : Plan Cadastral Informatisé DGFIP 01/12/2025 et zones du règlement graphique du PLUI soumis à l'approbation du Conseil communautaire le 5 mars 2026

Droit de Prémption Urbain sur la commune de Saint-Pierre-Bénouville

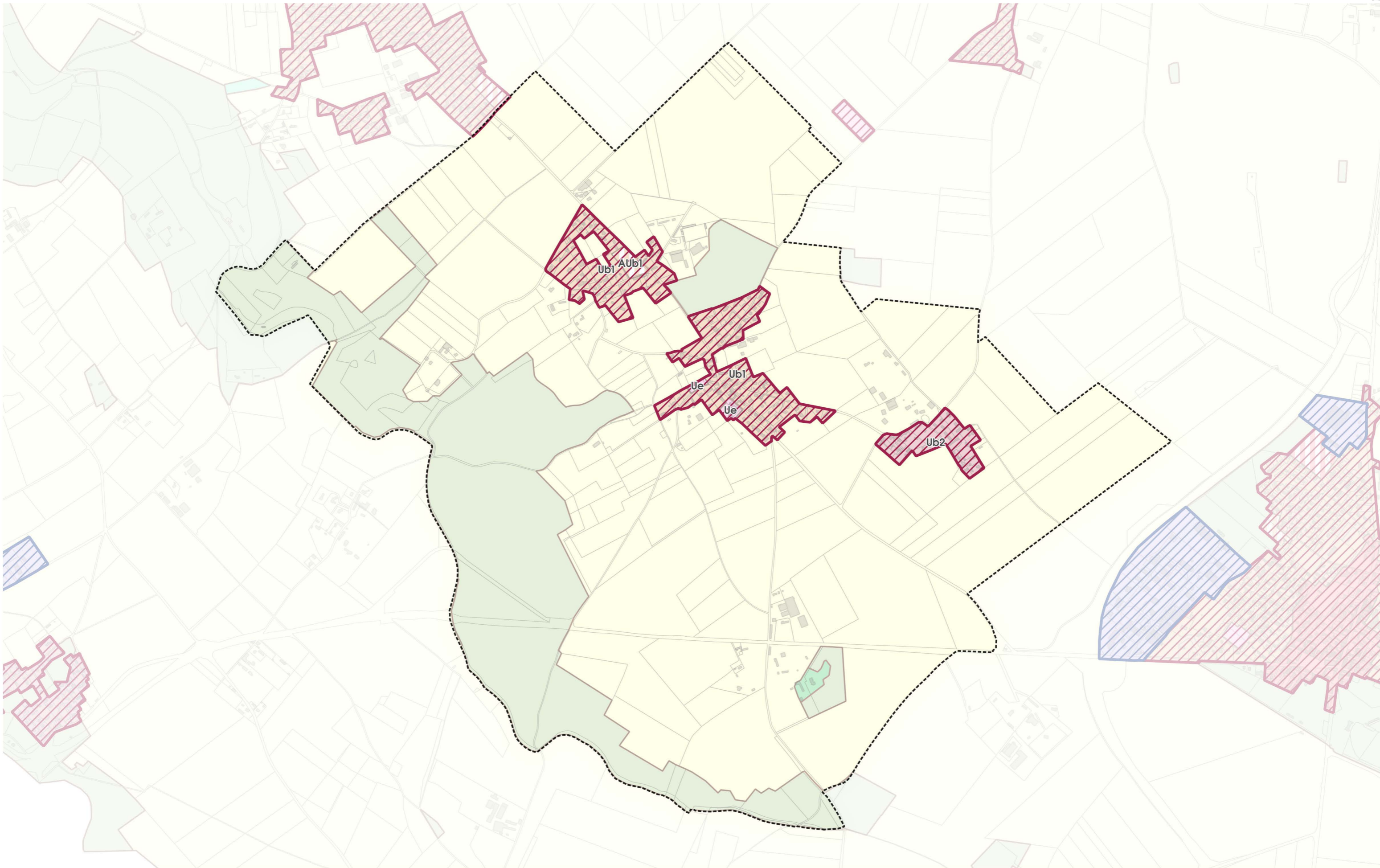




-  Zone concernée par le Droit de Prémption Urbain dont l'exercice est conservé par la Communauté de communes
-  Zone concernée par le Droit de Prémption Urbain dont l'exercice est délégué à la Commune

0 1 000 m

Communauté de Communes Terroir de Caux - février 2026 - Source des fonds : Plan Cadastral Informatisé DGFIP 01/12/2025 et zones du règlement graphique du PLUI soumis à l'approbation du Conseil communautaire le 5 mars 2026

Droit de Prémption Urbain sur la commune de Saint-Vaast-du-Val

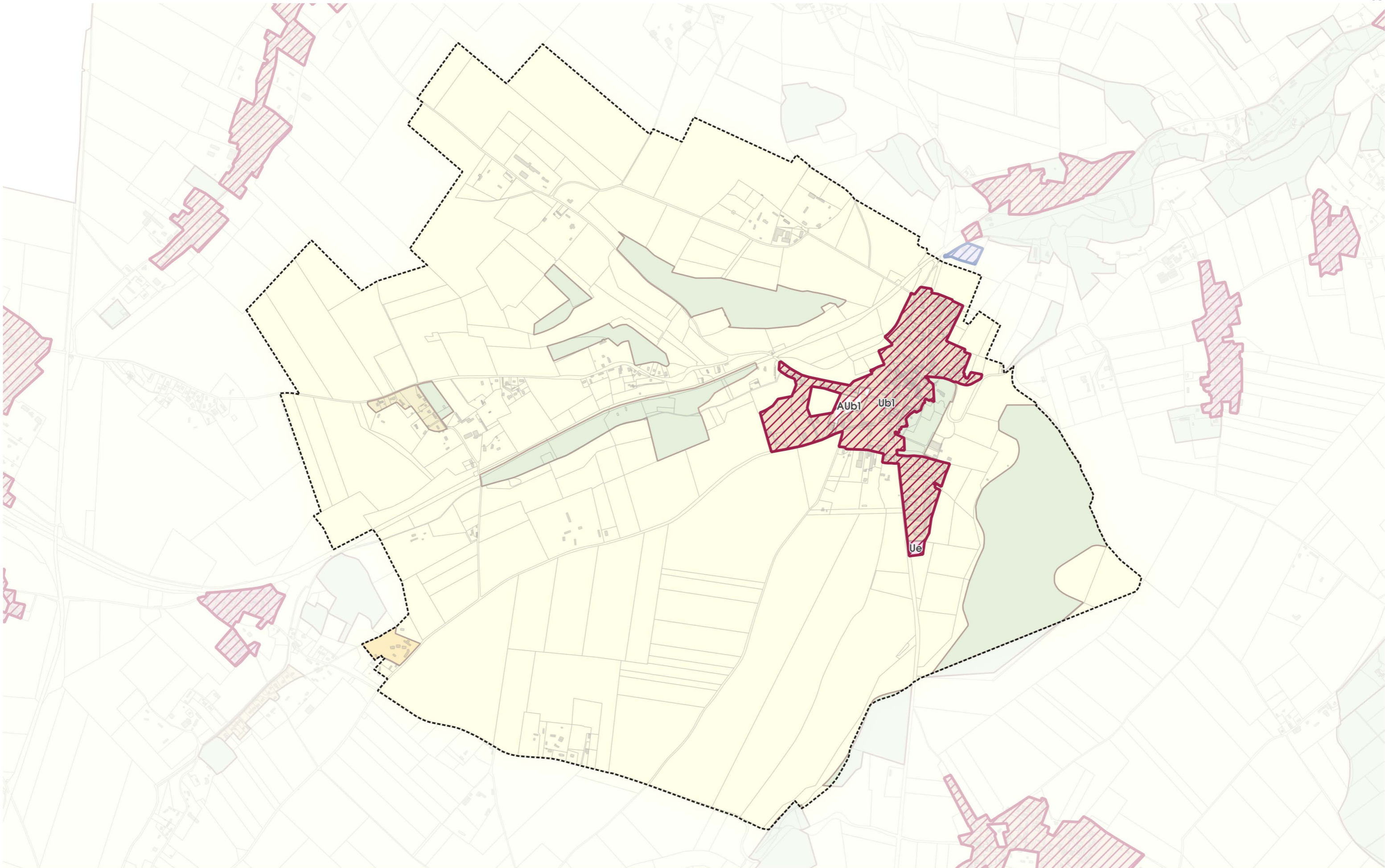




-  Zone concernée par le Droit de Prémption Urbain dont l'exercice est conservé par la Communauté de communes
-  Zone concernée par le Droit de Prémption Urbain dont l'exercice est délégué à la Commune

0 1 000 m

Communauté de Communes Terroir de Caux - février 2026 - Source des fonds : Plan Cadastral Informatisé DGFiP 01/12/2025 et zones du règlement graphique du PLUI soumis à l'approbation du Conseil communautaire le 5 mars 2026

Droit de Prémption Urbain sur la commune de Saint-Victor-l'Abbaye

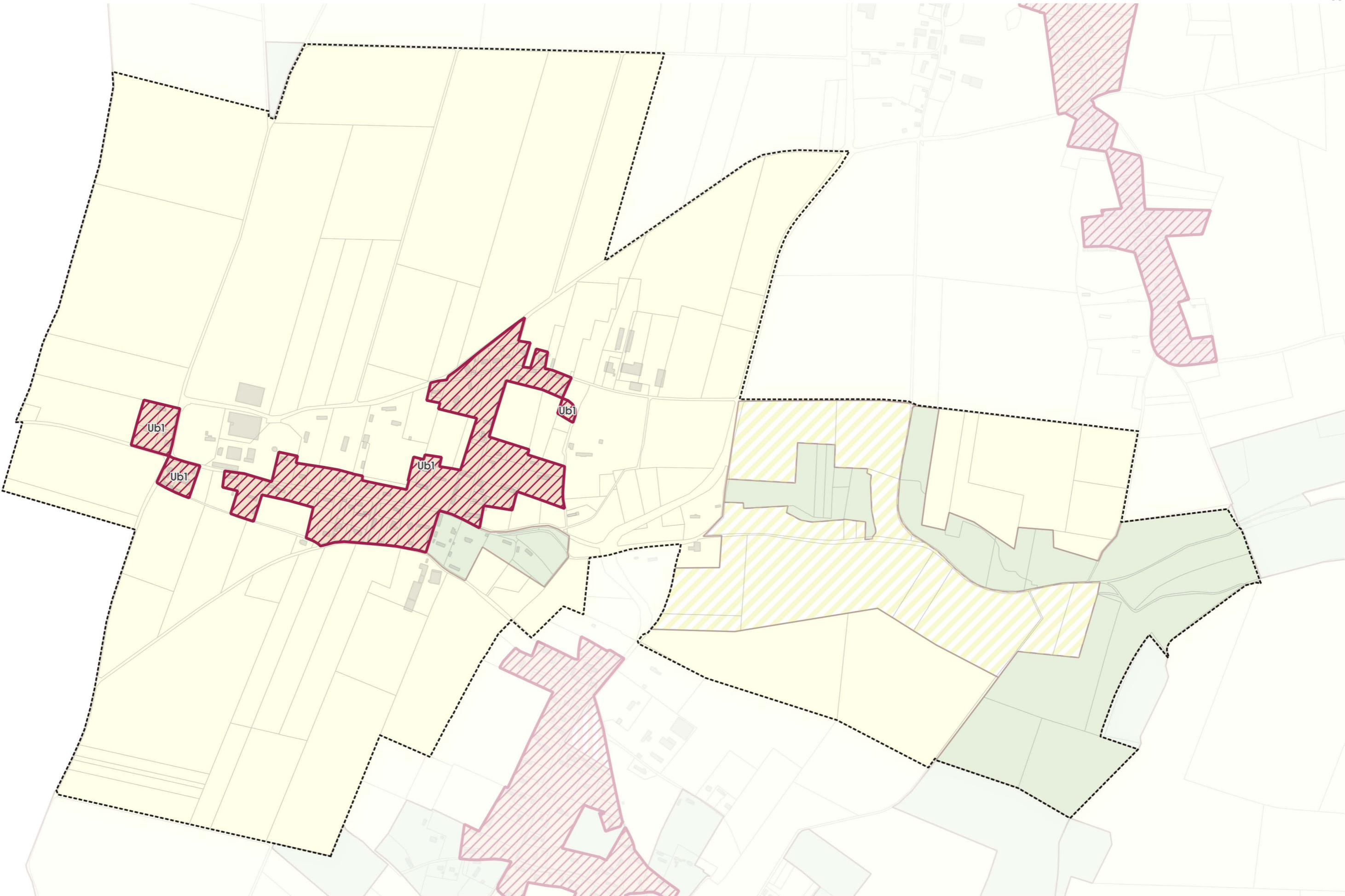




-  Zone concernée par le Droit de Prémption Urbain dont l'exercice est conservé par la Communauté de communes
-  Zone concernée par le Droit de Prémption Urbain dont l'exercice est délégué à la Commune

0 1 000 m

Communauté de Communes Terroir de Caux - février 2026 - Source des fonds : Plan Cadastral Informatisé DGFI 01/12/2025 et zones du règlement graphique du PLUI soumis à l'approbation du Conseil communautaire le 5 mars 2026

Droit de Prémption Urbain sur la commune de Sassetot-le-Malgardé

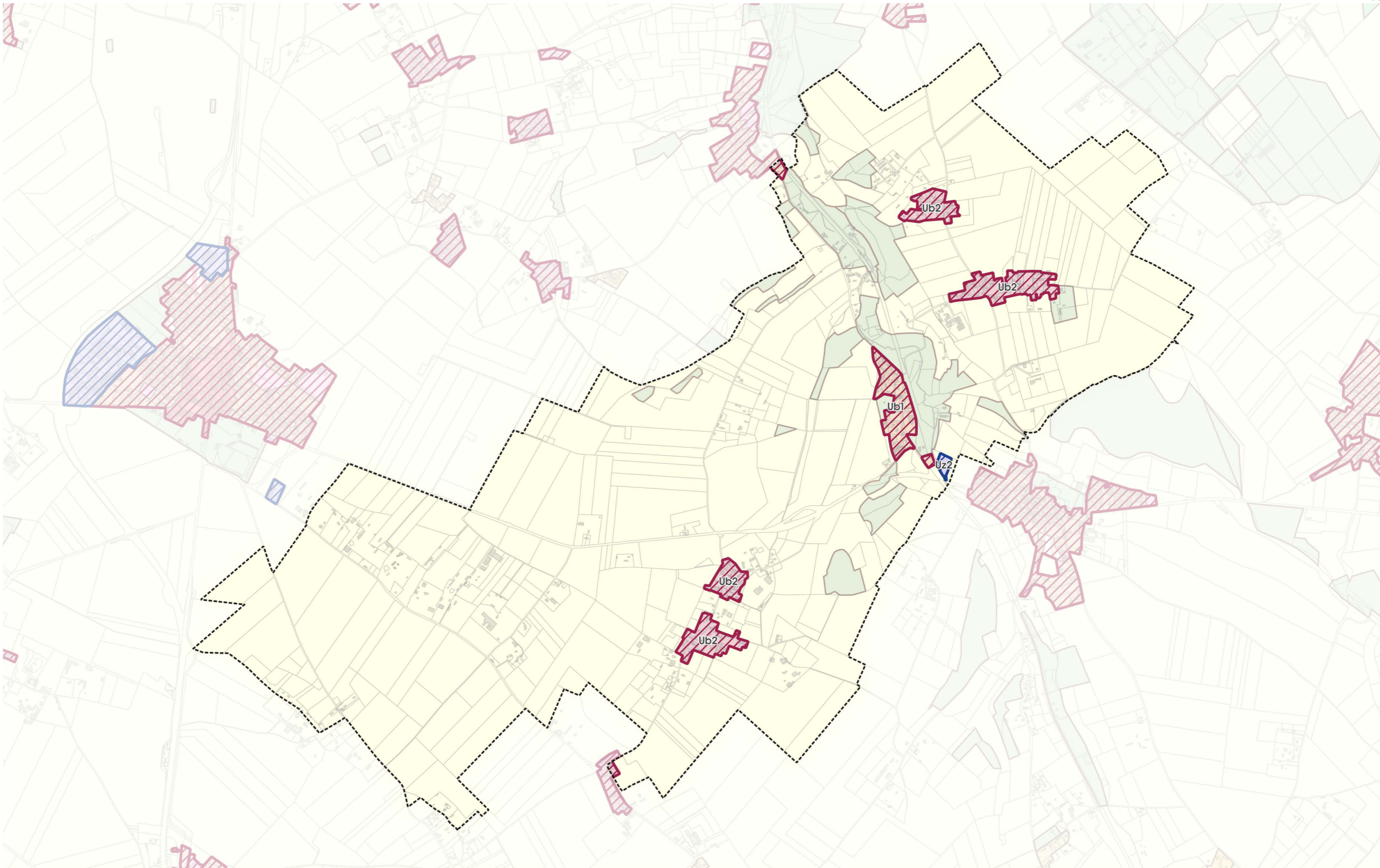




-  Zone concernée par le Droit de Prémption Urbain dont l'exercice est conservé par la Communauté de communes
-  Zone concernée par le Droit de Prémption Urbain dont l'exercice est délégué à la Commune

0 700 m

Communauté de Communes Terroir de Caux - février 2026 - Source des fonds : Plan Cadastral Informatisé DGFiP 01/12/2025 et zones du règlement graphique du PLUI soumis à l'approbation du Conseil communautaire le 5 mars 2026

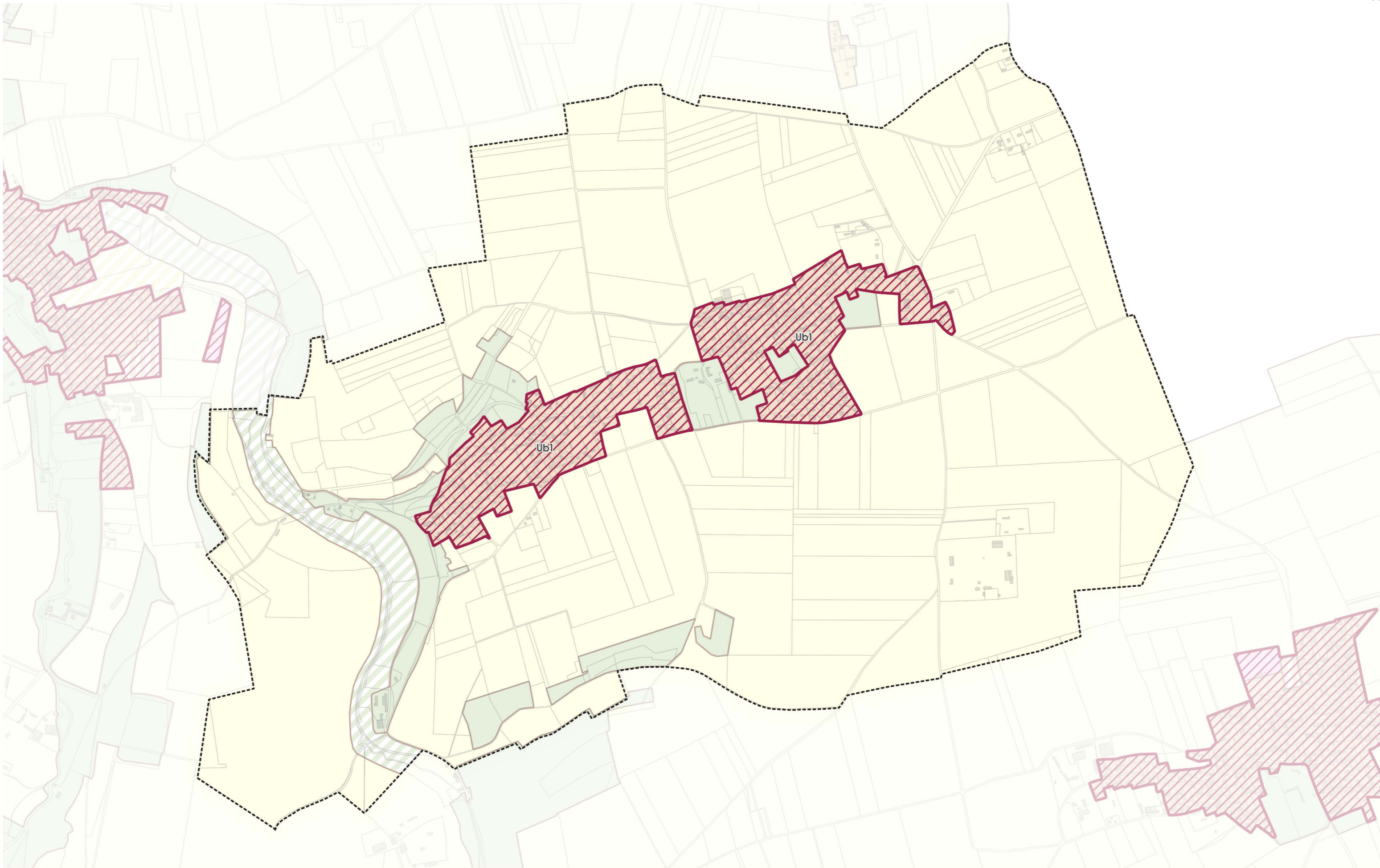
Droit de Prémption Urbain sur la commune de Saint-Maclou-de-Folleville





-  Zone concernée par le Droit de Prémption Urbain dont l'exercice est conservé par la Communauté de communes
-  Zone concernée par le Droit de Prémption Urbain dont l'exercice est délégué à la Commune

0 2 000 m

Droit de Prémption Urbain sur la commune de Thil-Manneville

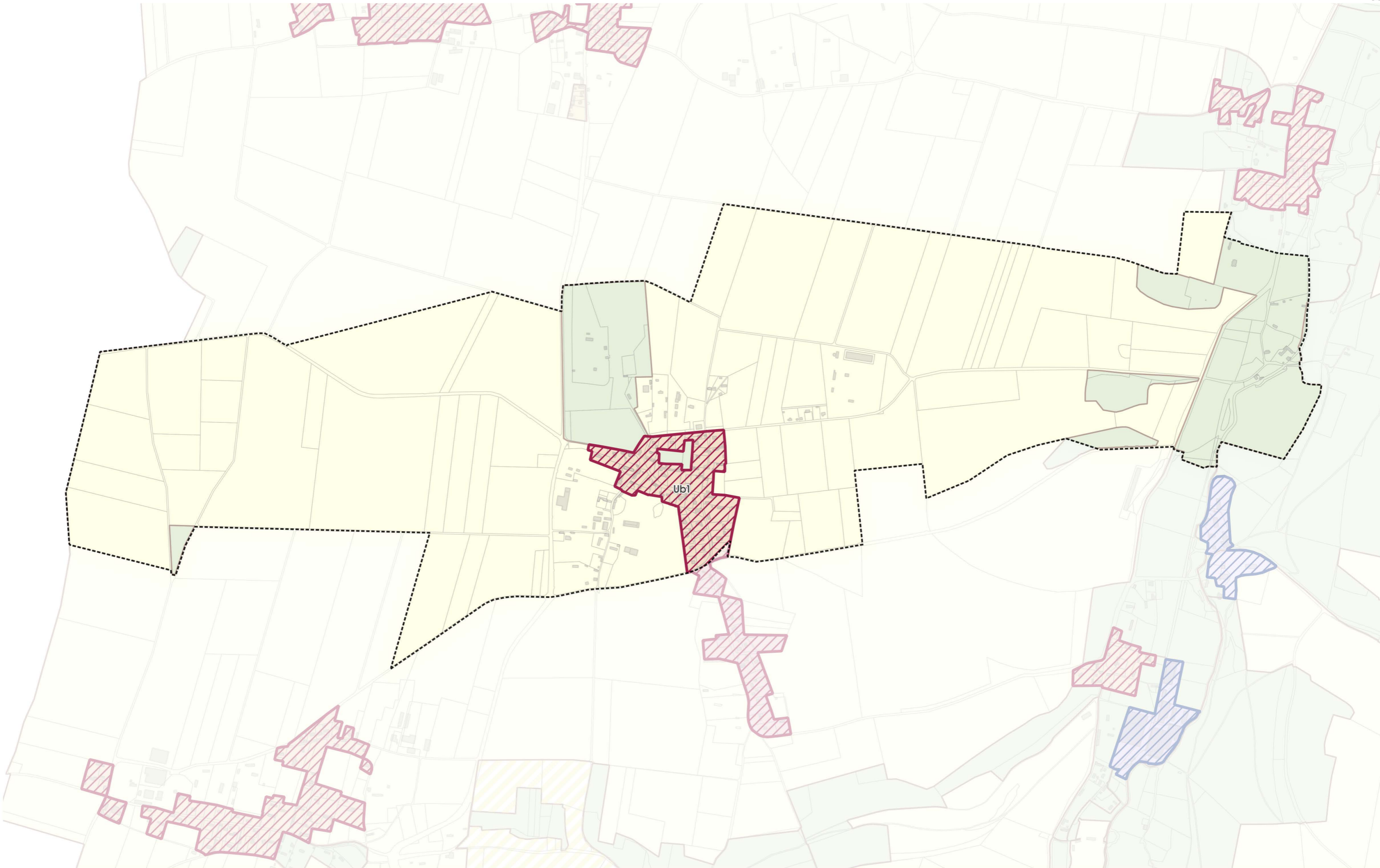




-  Zone concernée par le Droit de Prémption Urbain dont l'exercice est conservé par la Communauté de communes
-  Zone concernée par le Droit de Prémption Urbain dont l'exercice est délégué à la Commune

0 1 000 m

Communauté de Communes Terroir de Caux - février 2026 - Source des fonds : Plan Cadastral Informatisé DGFiP 01/12/2025 et zones du règlement graphique du PLUI soumis à l'approbation du Conseil communautaire le 5 mars 2026

Droit de Prémption Urbain sur la commune de Tocqueville-en-Caux

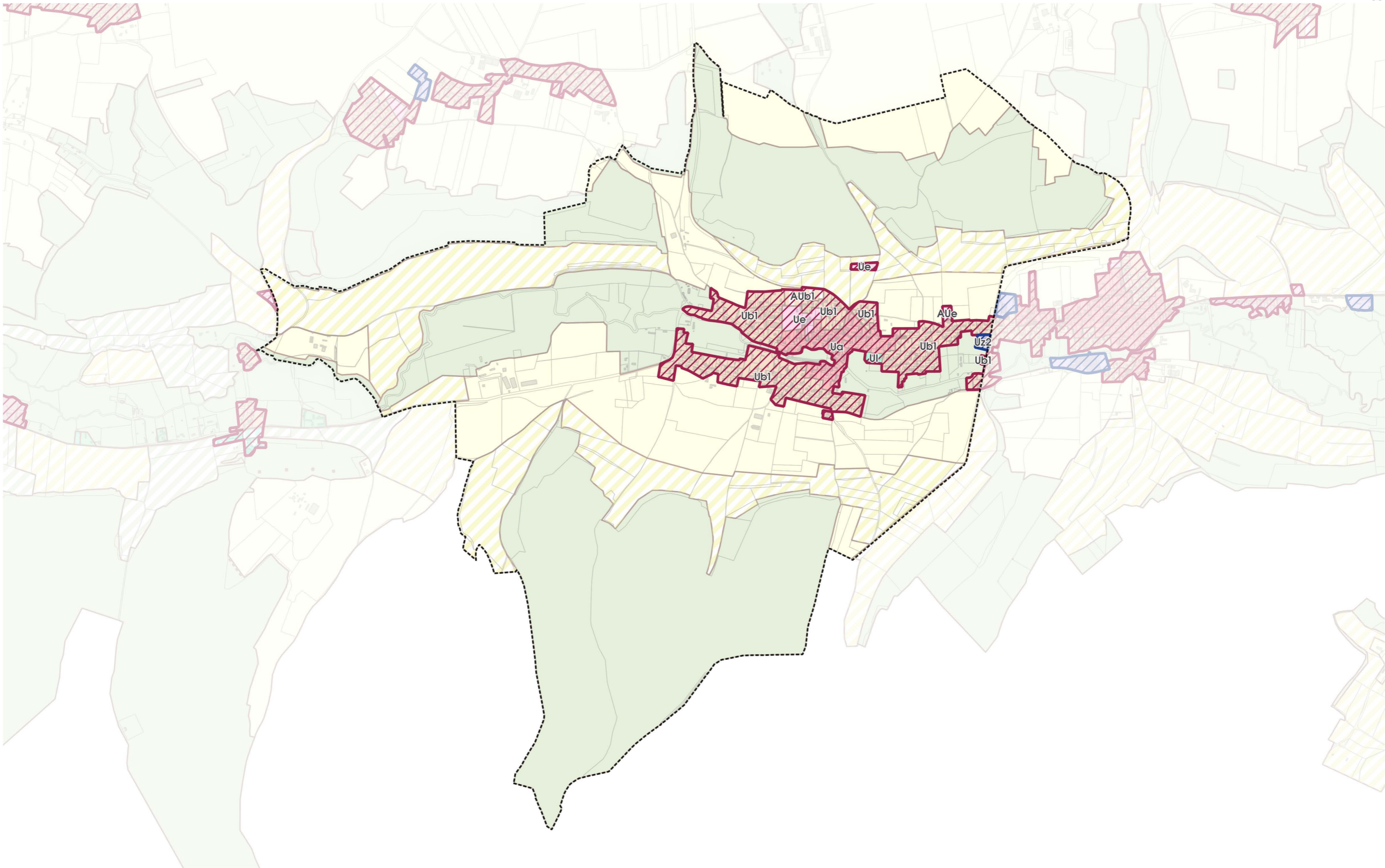




-  Zone concernée par le Droit de Prémption Urbain dont l'exercice est conservé par la Communauté de communes
-  Zone concernée par le Droit de Prémption Urbain dont l'exercice est délégué à la Commune

0 1 000 m

Communauté de Communes Terroir de Caux - février 2026 - Source des fonds : Plan Cadastral Informatisé DGFiP 01/12/2025 et zones du règlement graphique du PLUI soumis à l'approbation du Conseil communautaire le 5 mars 2026

Droit de Prémption Urbain sur la commune de Torcy-le-Grand

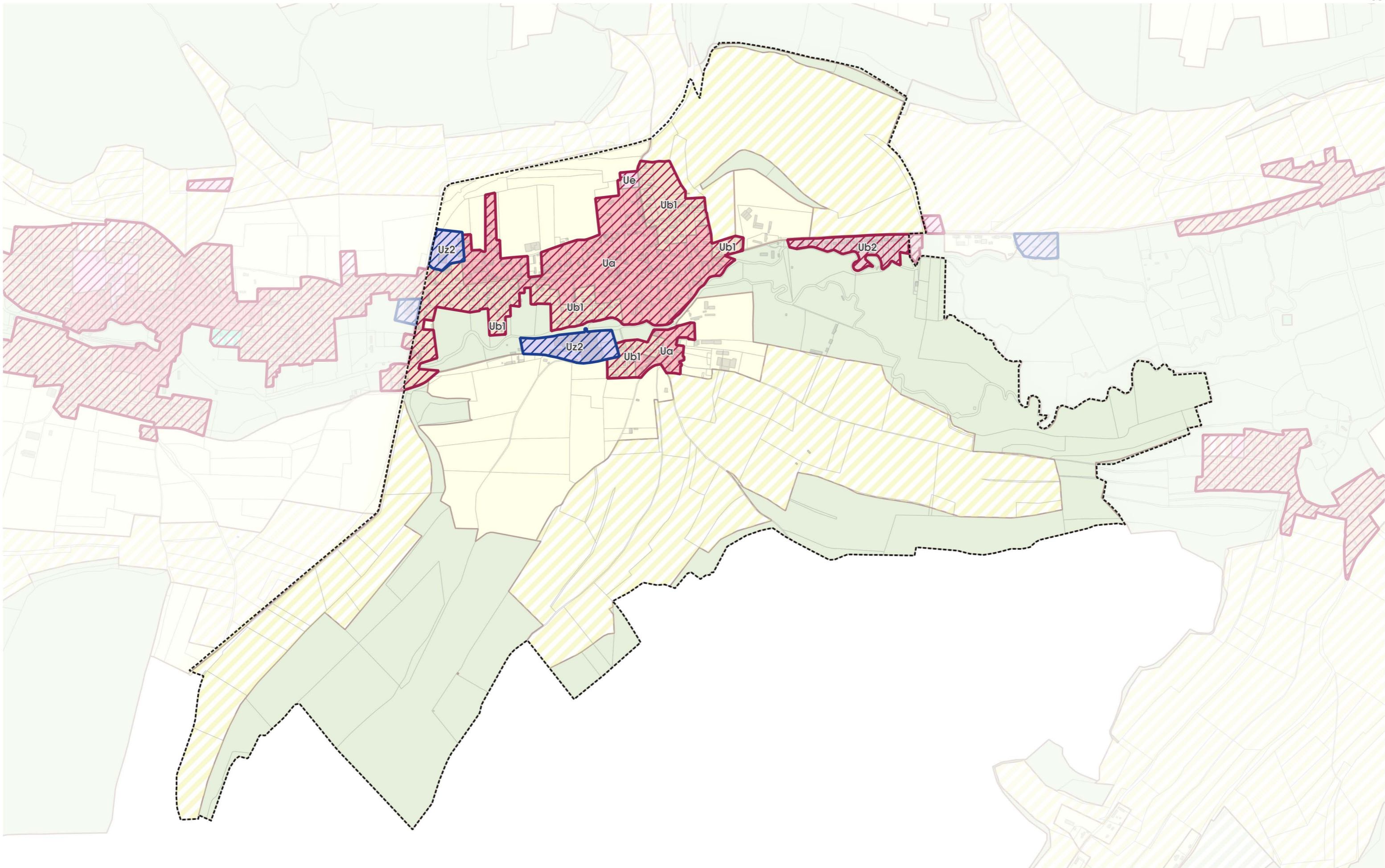




-  Zone concernée par le Droit de Prémption Urbain dont l'exercice est conservé par la Communauté de communes
-  Zone concernée par le Droit de Prémption Urbain dont l'exercice est délégué à la Commune

0 1 000 m

Communauté de Communes Terroir de Caux - février 2026 - Source des fonds : Plan Cadastral Informatisé DGFI 01/12/2025 et zones du règlement graphique du PLUI soumis à l'approbation du Conseil communautaire le 5 mars 2026

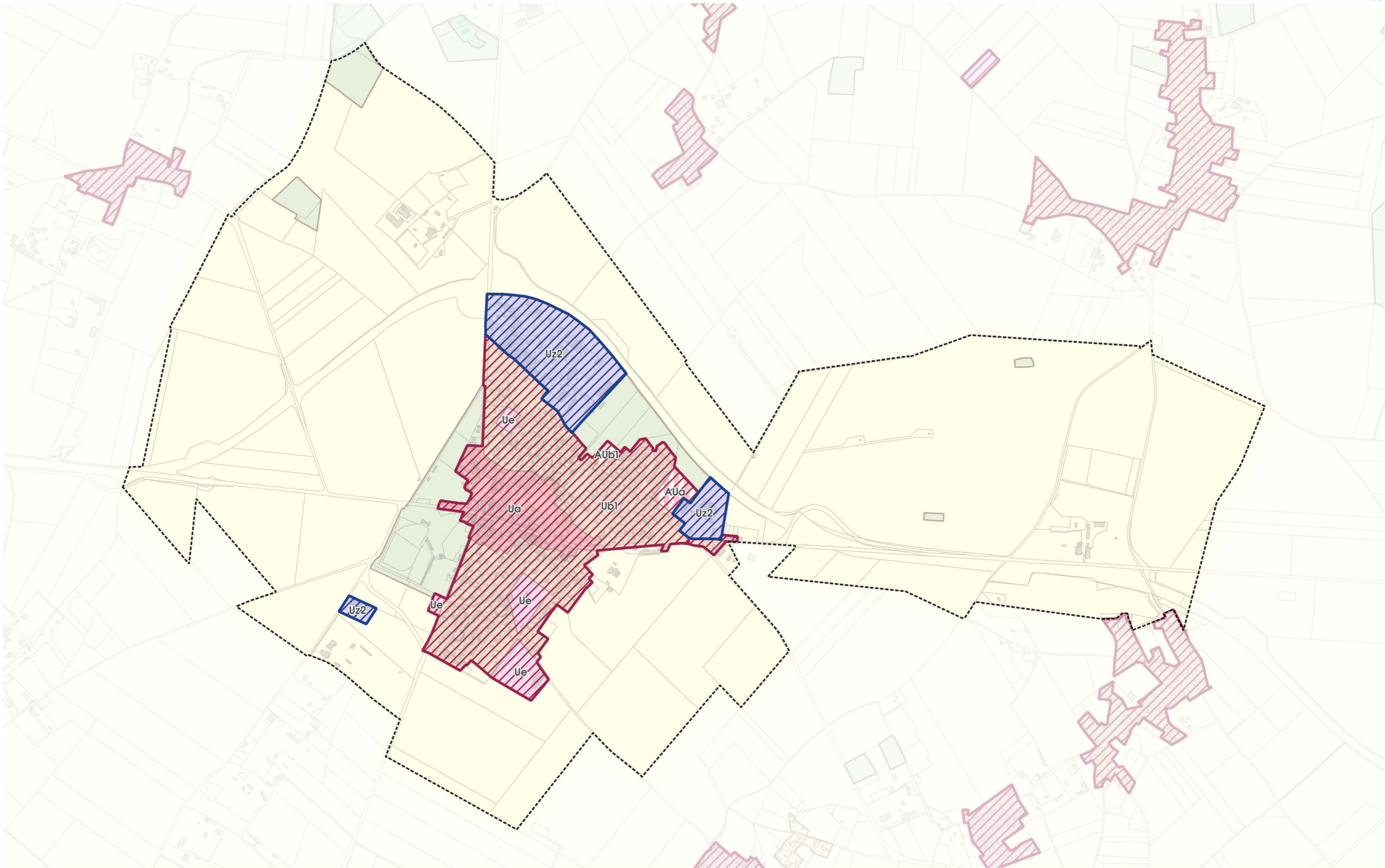
Droit de Prémption Urbain sur la commune de Torcy-le-Petit

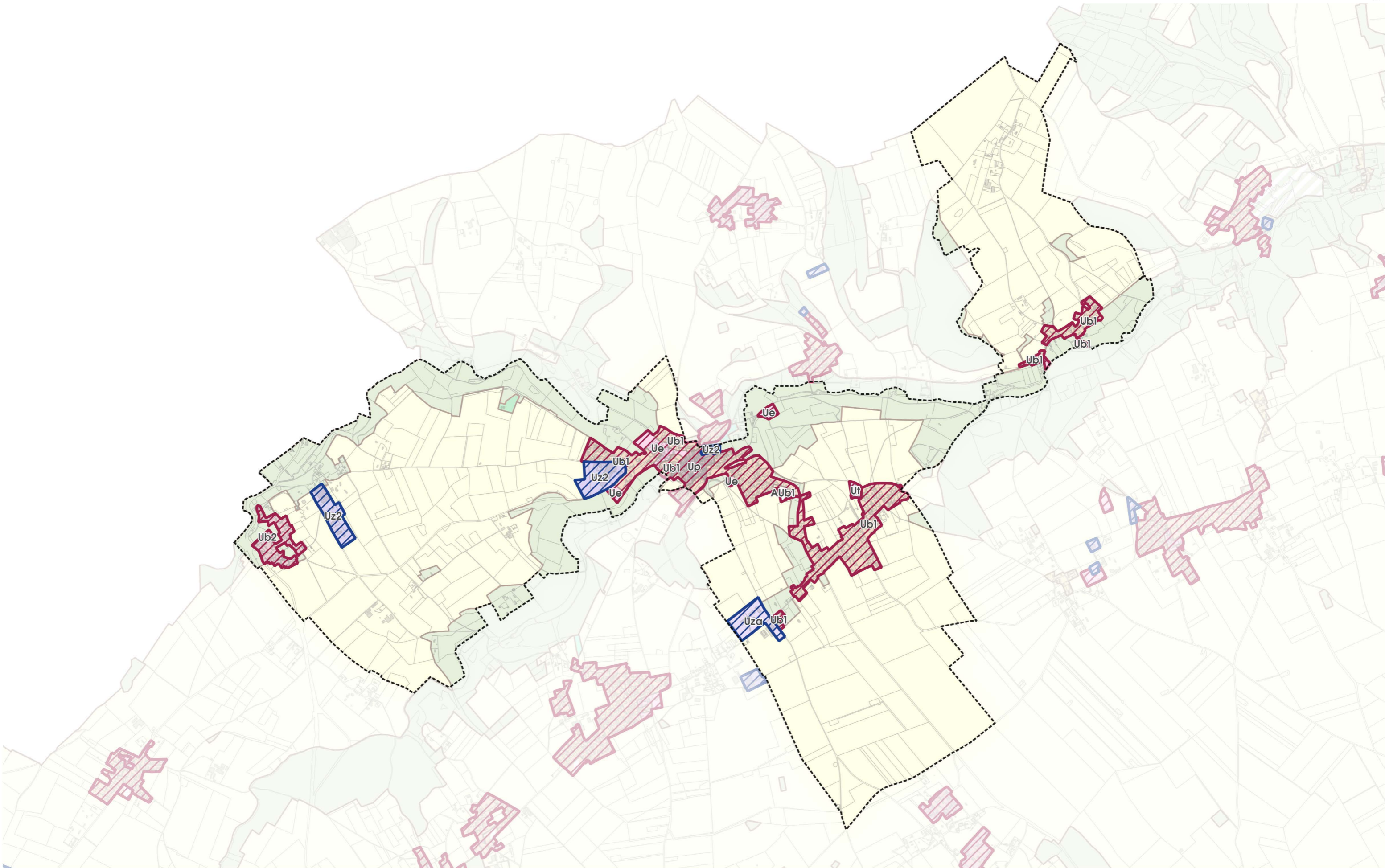




-  Zone concernée par le Droit de Prémption Urbain dont l'exercice est conservé par la Communauté de communes
-  Zone concernée par le Droit de Prémption Urbain dont l'exercice est délégué à la Commune

0 1 000 m

Communauté de Communes Terroir de Caux - février 2026 - Source des fonds : Plan Cadastral Informatisé DGFiP 01/12/2025 et zones du règlement graphique du PLUI soumis à l'approbation du Conseil communautaire le 5 mars 2026

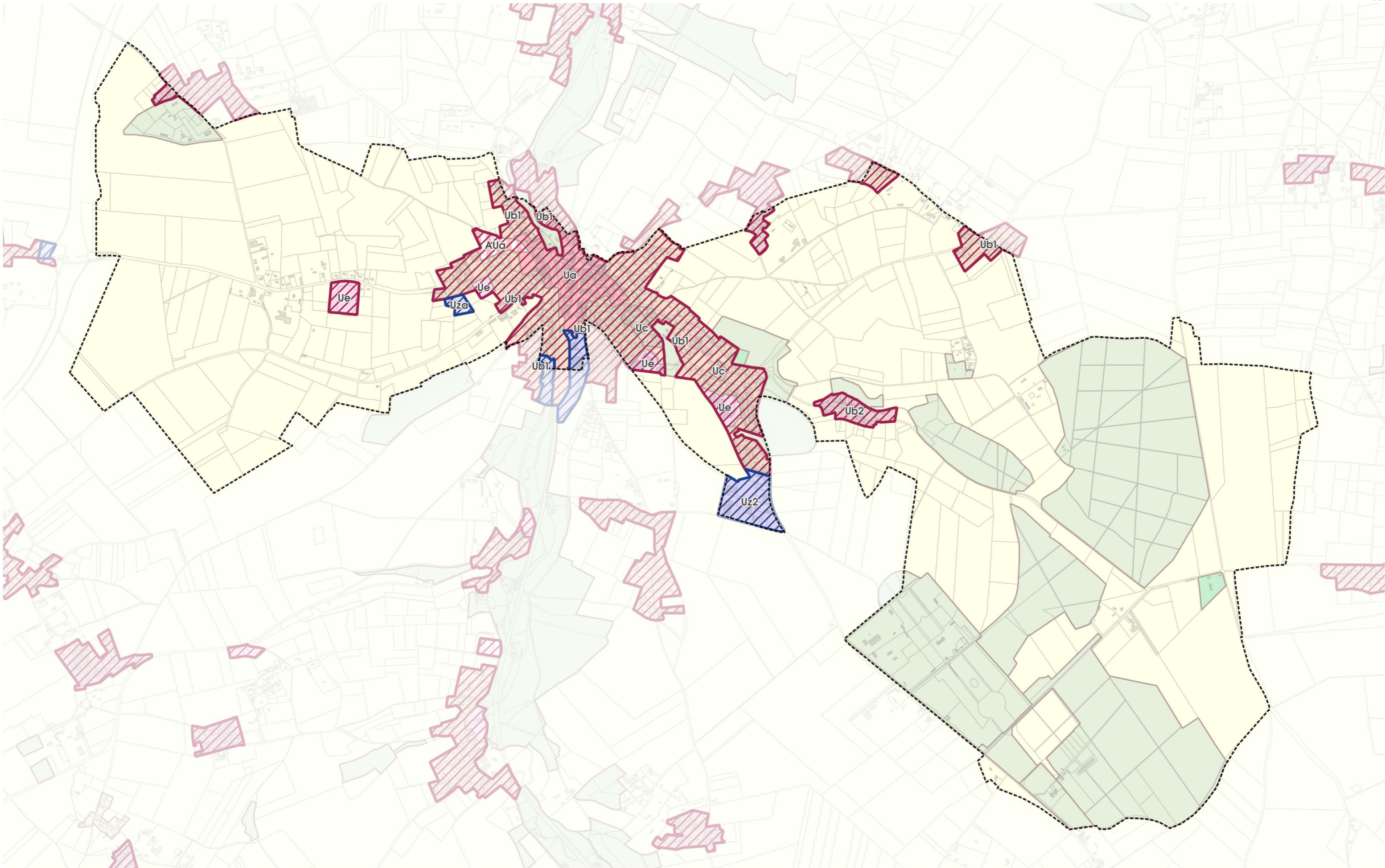






-  Zone concernée par le Droit de Prémption Urbain dont l'exercice est conservé par la Communauté de communes
-  Zone concernée par le Droit de Prémption Urbain dont l'exercice est délégué à la Commune

0 2 000 m

Droit de Prémption Urbain sur la commune de Val-de-Scie, Auffay

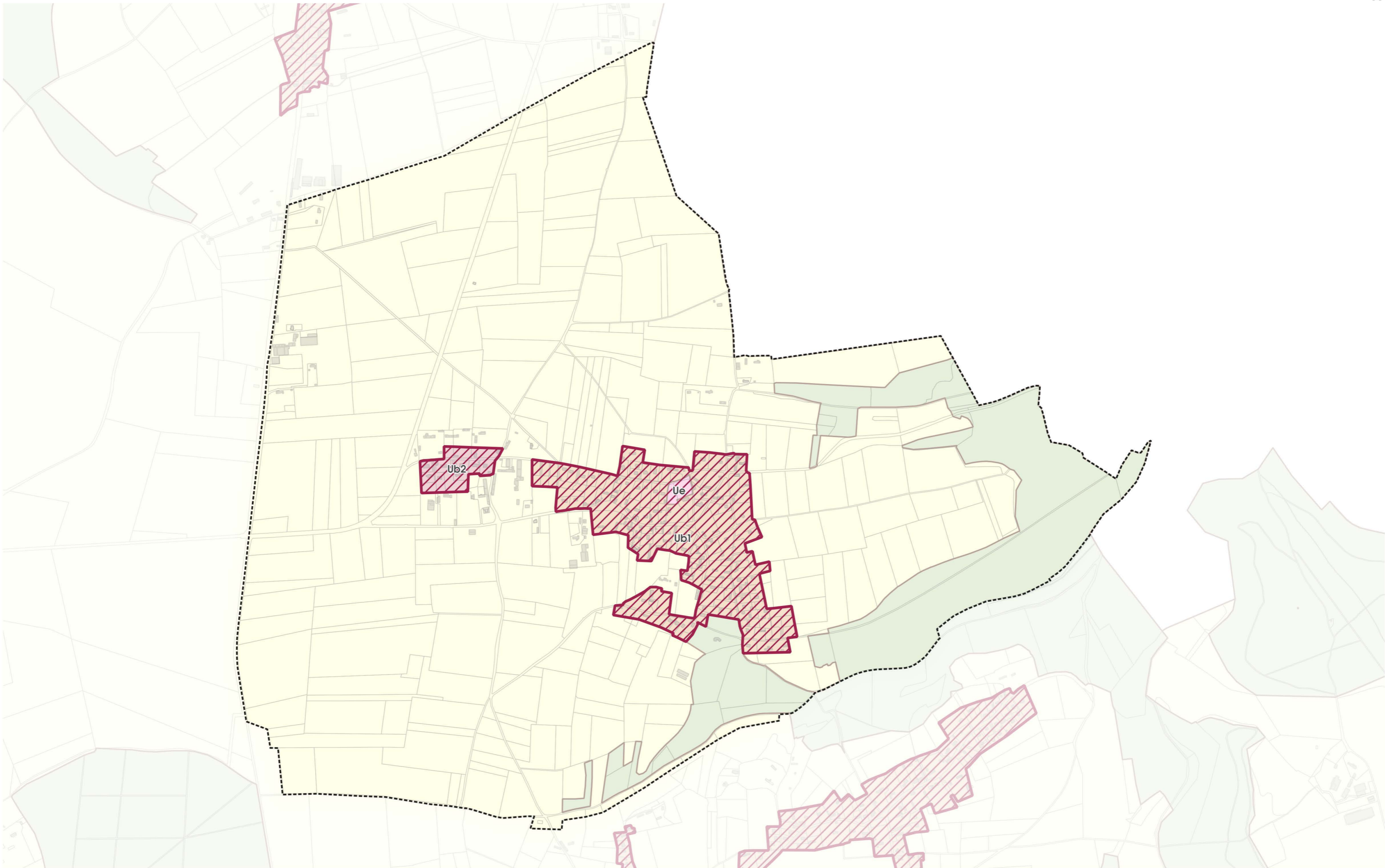




-  Zone concernée par le Droit de Prémption Urbain dont l'exercice est conservé par la Communauté de communes
-  Zone concernée par le Droit de Prémption Urbain dont l'exercice est délégué à la Commune

0 1 000 m

Communauté de Communes Terroir de Caux - février 2026 - Source des fonds : Plan Cadastral Informatisé DGFiP 01/12/2025 et zones du règlement graphique du PLUI soumis à l'approbation du Conseil communautaire le 5 mars 2026

Droit de Prémption Urbain sur la commune de Val-de-Scie, Cressy

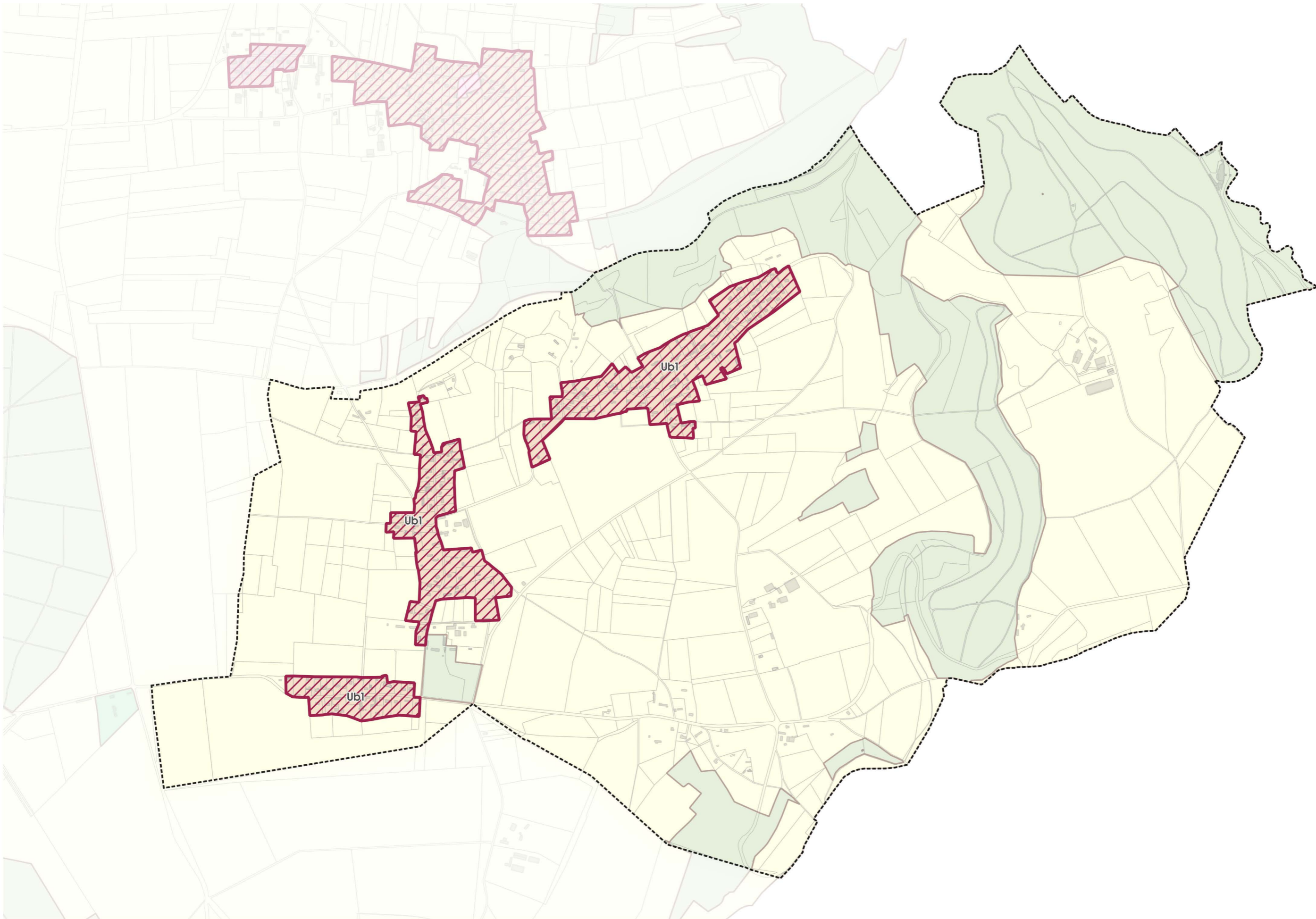




-  Zone concernée par le Droit de Prémption Urbain dont l'exercice est conservé par la Communauté de communes
-  Zone concernée par le Droit de Prémption Urbain dont l'exercice est délégué à la Commune

0 1 000 m

Communauté de Communes Terroir de Caux - février 2026 - Source des fonds : Plan Cadastral Informatisé DGFiP 01/12/2025 et zones du règlement graphique du PLUI soumis à l'approbation du Conseil communautaire le 5 mars 2026

Droit de Préemption Urbain sur la commune de Val-de-Scie, Sévis

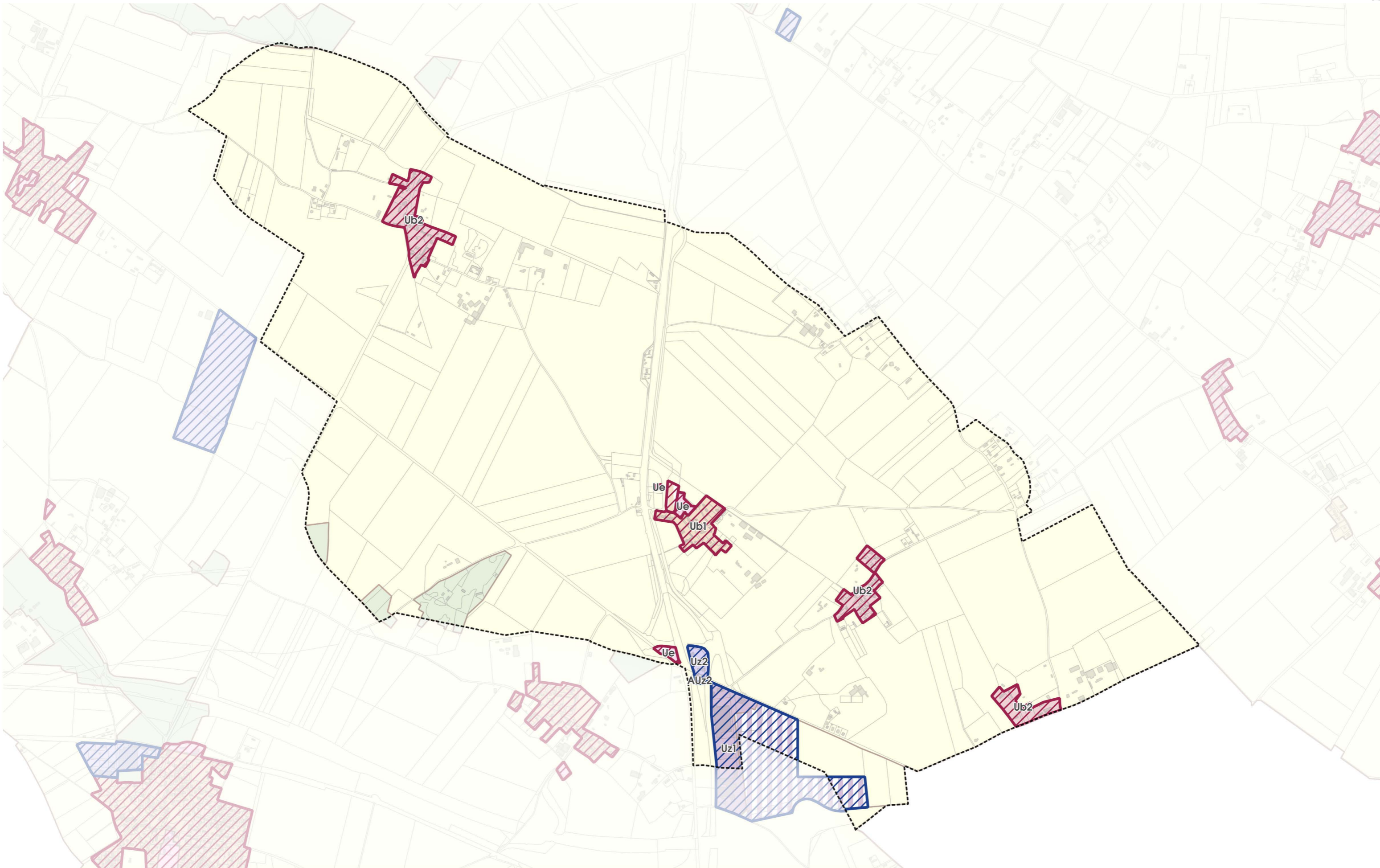




-  Zone concernée par le Droit de Préemption Urbain dont l'exercice est conservé par la Communauté de communes
-  Zone concernée par le Droit de Préemption Urbain dont l'exercice est délégué à la Commune

0 1 000 m

Communauté de Communes Terroir de Caux - février 2026 - Source des fonds : Plan Cadastral Informatisé DGFI 01/12/2025 et zones du règlement graphique du PLUI soumis à l'approbation du Conseil communautaire le 5 mars 2026

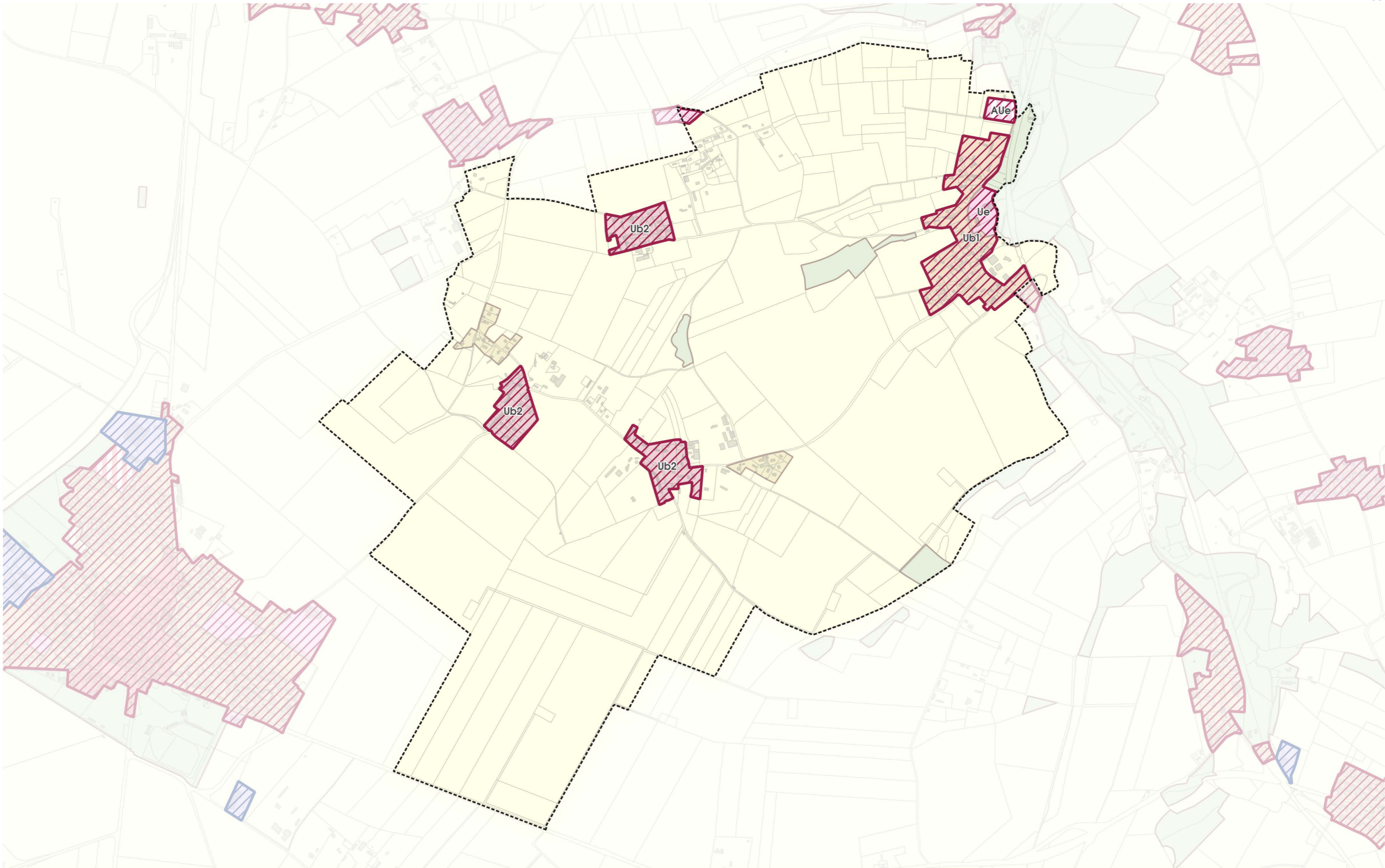
Droit de Prémption Urbain sur la commune de Varneville-Bretteville





-  Zone concernée par le Droit de Prémption Urbain dont l'exercice est conservé par la Communauté de communes
-  Zone concernée par le Droit de Prémption Urbain dont l'exercice est délégué à la Commune

0 1 000 m

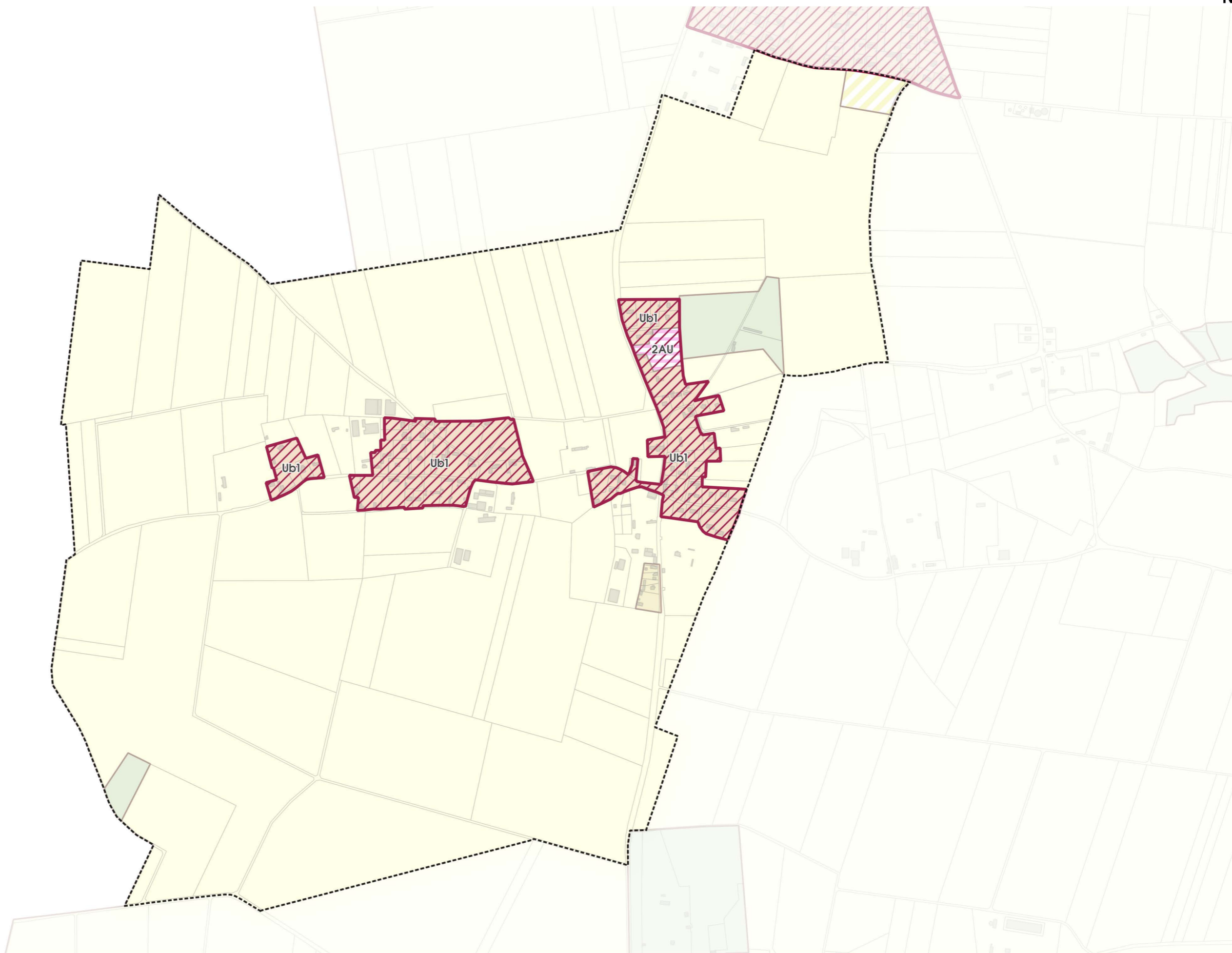
Droit de Prémption Urbain sur la commune de Vassonville





-  Zone concernée par le Droit de Prémption Urbain dont l'exercice est conservé par la Communauté de communes
-  Zone concernée par le Droit de Prémption Urbain dont l'exercice est délégué à la Commune

0 1 000 m

Communauté de Communes Terroir de Caux - février 2026 - Source des fonds : Plan Cadastral Informatisé DGFiP 01/12/2025 et zones du règlement graphique du PLUI soumis à l'approbation du Conseil communautaire le 5 mars 2026



-  Zone concernée par le Droit de Prémption Urbain dont l'exercice est conservé par la Communauté de communes
-  Zone concernée par le Droit de Prémption Urbain dont l'exercice est délégué à la Commune

0 800 m