Indice n° : 76721-030

Indice issu des archives - sans localisation précise (parcelle "napoléonienne")

Localisation

Département : 76 - Seine-Maritime

Commune : Varneville-Bretteville

Repères locaux

Hameau/Lieu-dit : le Hayons

Autre (route, chemin...) :

Coordonnées

Système :

Orig. report carto :

x :

y :

Précision :

Type de Report : *Parcelle*

Contexte

Geomorphologique : *Plateau*

Altitude de la nappe : **130 m**

Source : **BRGM2012-ME**

Source(s) de l'information

Enrichissement du RICS initial :CETE / 20005621 / septembre 2010

Archives (Cf. fiche(s) détaillée(s) page(s) suivante(s))

Départementales || Réf.: 8S21 | Section: C | Parcelle: n°93 | || Date: 02/12/1897 |
Récentes || Auteur: Explor-e | Réf.: 76721-03 | | Date: 03/03/2016 |
Récentes || Auteur: CEREMA | Réf.: 18RR0114 | | Date: 01/11/2018 |
Récentes || Auteur: BRGM | Réf.: BD cavités | |
Récentes || Auteur: BRGM | Réf.: BD cavités | |
Récentes || Auteur: BRGM | Réf.: BD cavités | |

Témoignages

Photo aérienne

Terrain

- ☐ Effondrement
- ☐ Affaissement-dépression
- ☐ Zone remblayée
- ☐ Puits
- ☐ Entrée à flanc de coteaux (cavage)
- ☐ Arbre isolé
- ☐ Autre :
- ☐ Aucun

Géométrie :

- ☐ Circulaire — Diamètre (m) # — Profondeur max (m) #
- ☐ Quelconque — Longueur min (m) # — Longueur max (m) #

Observations

CETE 2010 :
"2001 et 2008 : reconnaissance non réalisée (propriété privée).
04/11/2008 : cf. indice n°76721-241."

Origine probable de l'indice

Type

- ☑ Carrière souterraine
- ☐ Carrière à ciel ouvert
- ☐ Carrière type inconnu
- ☐ Karstique (Naturel)
- ☐ Indéterminé
- ☐ Puits à eau

Matière extraite

- ☐ Marne
- ☐ Pierre de taille
- ☐ Cailloux
- ☐ Argile
- ☐ Sable

Commentaires

CETE 2010 : "Investigation à envisager : Reconnaissance de l'indice relevé"

Explor-e 2024 : Adaptation du périmètre en fonction de l'étude d'explor-e 2016.

Indice 76721-030 / Détail document d'archives récentes

Origine du document
Auteur : CEREMA
Référence : 18RR0114
Date : 01/11/2018

Informations extraites
MAJ du RICS

Elements de localisation
Plan de localisation : *Echelle :*
Lieu-dit :
Autre information :

Elements de dimensionnement
Plan d'extension : *Echelle :*

Remarques

Indice 76721-030 / Détail document d'archives récentes

Origine du document
Auteur : Explor-e
Référence : 76721-03
Date : 03/03/2016

Informations extraites
Aménagement localdu périmètre de sécurité lié à l'ICS 76721-30 au droit d'une habitation. Réalilsation de 12 sondages. Aucun vide franc rencontré. Levée partielle du périmètre de sécurité autour de l'habitation.

Elements de localisation
Plan de localisation : *Echelle :*
Lieu-dit :
Autre information :

Elements de dimensionnement
Plan d'extension : *Echelle :*

Remarques
Explor-e 2024 : Rapport validé par les services de la DDTM via une lettre du 2 Janvier 2017

Indice 76721-030 / Détail document d'archives anciennes

Origine du document
Archives départementales
Cote : 8S21

Elements extraits
Date du document : 02/12/1897
Type ouvrage :
Déclarant : BLANCHEMAIN (Déclarant)
Locataire ou fermier :
Propriétaire :

Elements de localisation
Plan de localisation : *Echelle :*
Lieu-dit :
Cadastre de référence : Napoléonien
Référence parcellaire : *Section :* C *Parcelle :* n°93
Autre information :
Observations : Déclarations d'ouverture de carrières, enregistrement n°879

Elements de dimensionnement déclarés
Plan d'extension : *Echelle :*
Caractéristiques puits : *Profondeur* */ Diamètre* */ Maçonné*
Volume exploité :
Nombre d'étage(s) :
Chambres(s) :
Observations :

Indice 76721-030 / Détail document d'archives récentes

Origine du document	*Auteur :* **BRGM** *Référence :* **BD cavités** *Date :*	
Informations extraites	**Référence : HNOAA0014062 - carrière - précision : 80 m**	
Elements de localisation	*Plan de localisation :* *Lieu-dit :* *Autre information :*	*Echelle :*
Elements de dimensionnement	*Plan d'extension :*	*Echelle :*
Remarques		

Indice 76721-030 / Détail document d'archives récentes

Origine du document	*Auteur :* **BRGM** *Référence :* **BD cavités** *Date :*	
Informations extraites	**Référence : HNO0014285AA - carrière - précision : 80 m**	
Elements de localisation	*Plan de localisation :* *Lieu-dit :* *Autre information :*	*Echelle :*
Elements de dimensionnement	*Plan d'extension :*	*Echelle :*
Remarques		

Indice 76721-030 / Détail document d'archives récentes

Origine du document	*Auteur :* **BRGM** *Référence :* **BD cavités** *Date :*	
Informations extraites	**Référence : HNO0014284AA - carrière - précision : 80 m**	
Elements de localisation	*Plan de localisation :* *Lieu-dit :* *Autre information :*	*Echelle :*
Elements de dimensionnement	*Plan d'extension :*	*Echelle :*
Remarques		

Commentaire

CETE 2010 :
"12/09/2008
- Les reconnaissances devront être réalisées en priorité au niveau de l'indice ponctuel localisé sur l'emprise de la parcelle napoléonienne : n°241. Si l a
relation de cet indice avec la carrière souterraine recherchée n'est pas établie, il faudra procéder au décapage partiel (selon projet) de l'emprise de cette
parcelle pour localiser le puits d'exploitation de la carrière ou tout désordre associé.

29/10/2018 :

Explor-e a effectué en 2016, 12 sondages destructifs autour de l'habitation située sur la parcelle 31. Ces sondages, répartis sur trois faces de l'habitation, ont permis de lever une partie du périmètre d'aléa. (Explor-e - 76721-03 - Aménagement local du périmètre de sécurité lié à l'indice 76721-30 au droit de l'habitation - version A du 30 mars 2016).

explor-e - contact@explor-e.fr - Tél : 02 35 95 14 85 Indice n° 76721-030 MAJ le 20/12/2024 Editon du : 22/12/2024 Page 5 / 27

Archive associée : AD-A

N° D'ORDRE.	NOM ET PRÉNOMS DU DÉCLARANT.	COMMUNE OU A LIEU L'EXPLOITATION de la carrière.	SECTION cadastrale.	NUMÉROS DU CADASTRE.	DATE DE LA COMMUNICATION à la Préfecture.	DATE DE LA COMMUNICATION au service des Mines.
					1895	
106	Duclos Pierre	St Ouen du Breuil	B	90	26/28 9bre	29 9bre
107	Cordier Louis	Etoimpuis	B	165	23/29 9bre	29 27
108	Lécot Etienne	St Wandrille Rancay	B	219	14/29 9bre	27
109	Brainville Albert	Ste Colombe	A	53	26/29 9bre	27
110	Anquetil	— 27 —	B	332	25/29 9bre	27
111	Andrieu Louis	Yquebeuf	A	180	28/30 9bre	30 9bre
112	Grout Louis	Yebleron	A	23 bis Ay B	10 8bre 2 9bre	2 Xbre
113	Lambard Louis	Ste Austreberthe	A	242 P	25 9bre 27 9bre	27
114	Raimbourg Gustave	Gouffern	A	145	26 9bre 2 9bre	27
115	Simon Florentin	Yquebeuf	B	181	28 9bre 2 9bre	27
116	Levoy Albert	Catot	B	190	30 9bre 2 9bre	27
117	Dlle Leverdays	Haneglise	B	32	26 9bre 3 9bre	3 Xbre
118	Paré Auguste	Yerville	B	92-93	31 8bre 4 9bre	4 Xbre
119	Bachelet Alphonse	Vauconbe	A	130	19 9bre 4 9bre	27
120	Cabaret Hippolyte	Quiquengrogne	A	314	3/4 Xbre	27
121	Cattot Aristobule	Gruchet le Valasse	C	187	29 9bre 6 9bre	6 Xbre
122	Herichard Jules	Yquebeuf	B	16	2/6 Xbre	27
123	Vve Harnois	Lamberville	B	24 bis Ay A	2/6 Xbre	27
124	Lamidey Octave	Uncreque	A	43	3/7 Xbre	7 Xbre
125	Cuine Jules	St Denis d'Ecu	A	15	28 9bre 7 9bre	27
126	Marquet Albert	Lamberville	B	14 bis Ay B	5/10 Xbre	10 Xbre
127	Larchevêque Irénée	Séry	C	7/5	28 9bre 10 9bre	27
128	Crenchard Léopold	Fauville	C	10 bis Ay D	10 Xbre	27
129	Neel Auguste	Lammy	B	1 bis Ay A	11 Xbre	11 Xbre
130	Godefroy Emile	Bois Himont	A	133	5/11 Xbre	27
131	Anquetil Théodore	Allouville Bellefosse	A	3 bis Ay C	5/12 Xbre	12 Xbre
132	Guérard Jean	St Valery en Cx	A	9	4/12 Xbre	27
133	Foutel Emile	Raffetot	A	252	10/13 Xbre	13 Xbre
134	Cursel Louis	Raffetot	A	226	27	27
135	Philippe Henri	Gruneseville	A	42	13/16 Xbre	16 Xbre
136	Bigeard Emile	St Riquier es plains	B	7/31	11/16 Xbre	27
137	Ricamp Jean	Grugny	B	295	12/16 Xbre	27
138	Mme Vve Homo	Bernille en Cx	B	663	28 9bre 17 9bre	12 Xbre
139	Laquel Eugène	Grignenseville	A	102	14/2 Xbre	27
140	Vve Fouquier	Bosc Benoist	A	95	15/17 Xbre	27
141	Bobée Jules	Cleuville	minime	324	12/17 Xbre	27

N° D'ORDRE.	NOM ET PRÉNOMS DU DÉCLARANT.	COMMUNE OU A LIEU L'EXPLOITATION de la carrière.	SECTION cadastrale.	NUMÉROS DU CADASTRE.	DATE DE LA COMMUNICATION à la Préfecture.	DATE DE LA COMMUNICATION au service des Mines.
142	Demeulliers François	Ancourteville s/Héricourt	B	291	13/17 Xbre	17 Xbre
143	Engrand Hippolyte	Grignenseville	B	143	14/18 Xbre	18 Xbre
144	Lemenil Xavier	Etreville	C	28	18/19 Xbre	19 Xbre
145	Cauvin Alphonse	Mathonville	"	310	9/20 bre	20 Xbre
146	Couillard Alexandre	Catot les Bacons	B	144	21 Xbre	21 Xbre
147	Lefebvre Denis	Catot à Auber	A	306	21 Xbre	21 Xbre
148	Paulon Augustin	La Feuillie	D	15	21 Xbre	21 Xbre
149	Thomas Victor	Ste Croix s/Buchy	D	5	21 Xbre	21 Xbre
150	Joly Jules	Ste Croix s/Buchy	A	159	21 Xbre	21 Xbre
151	Riel Louis	Beuvreuil	A	64	24 Xbre	24 Xbre
152	Cassene Paul	Contremoulins	A	7	24 Xbre	24 Xbre
153	Sourry	Bois Himont	A	8	24 Xbre	24 Xbre
154	Bonteiller Louis	Autretot	Vne D	39	24 Xbre	24 Xbre
155	Laquel Eugène	Grignenseville	B	185	23/24 Xbre	24 Xbre
156	Furon Amédée	Bracheux	D	24 bis Ay D	23/24 Xbre	27
157	Cattot Jean Baptiste	Cottenard	C	60	24 Xbre	27
158	Vve Chuilleret	Roumare	B	115	24/27 Xbre	27
159	Auber Ernest Lucien	Cintot	B	503	13/27 Xbre	27
160	Lebret Alexandre	Duval	C	1679-1680 1681-1682	26/27 Xbre	27
161	Lemarchand Emile	Varneville Bretteville	"	214	23/27 Xbre	27
162	Baillard Charles	Eraville	A	2	11/27 Xbre	27
163	Duprey Auguste	Cattetot s/Beaumont	A	191 P	26/27 Xbre	27
164	Buron Isidore	St Vaast du Val	C	2/5	10/27 Xbre	27
165	Manger Gustave	Cintot	A	114-115	16/27 Xbre	27
166	Béare Aimable	Courpeville le Catelain	E	12 bis Ay D	22/27 Xbre	27
167	Delacourt Philippeaux	Gruneseville	B	667	24/27 Xbre	27
168	Quesier Emile	Reccamont	B	43	11/27 Xbre	27
169	Vve Démarest Eugène	Gruchet le Valasse	B	283-284	29 9bre 29 9bre	28 Xbre
170	Foliette Hippolyte	St Jacques de Tolandville	F	2	29/30 Xbre	30 Xbre
171	Homo François	Bernille en Cx	C	16	17 9bre 30 Xbre	27
172	Cuine Pierre	Saulsay	A	8	29/30 Xbre	30
173	Couturier Henri	Ste Croix s/Buchy	D	57	27/30 Xbre	27
			D	35		
174	Legras Henri	St Saens	B	1741	24/31 Xbre	31 Xbre
175	Doudement Louis	Bosc Guérard St Adrien	"	61	31 Xbre 3 Janvier	3 Janvier 1896
176	Héloüis Adolphe	Bracquetuit	A	24	24 Xbre 31 Xbre	27

Liberté • Égalité • Fraternité
RÉPUBLIQUE FRANÇAISE

PRÉFÈTE DE LA SEINE-MARITIME

DIRECTION DEPARTEMENTALE
DES TERRITOIRES ET DE LA MER
Service ressources, milieux et territoires
Bureau des risques et nuisances

Rouen, le - 2 JAN. 2017

Affaire suivie par : Arnaud Quiniou
Tél. : 02 35 58 56 09
Fax : 02 35 58 55 63
Mél : arnaud.quiniou@seine-maritime.gouv.fr
Réf. : Varneville-Bretteville.16-682.odt

Monsieur le maire,

Par courrier du 8 décembre 2016, vous avez consulté mon unité pour avis sur 3 études géotechniques.

Etude For&Tec version B du 19 octobre 2012 : cette étude a fait l'objet d'un avis interne pour le BAU de Pavilly en janvier 2013 dans le cadre de la demande de permis de construire n°07672113P0001. Mon unité avait proposé la suppression de la parcelle napoléonienne 8-219 vu que 2 puits d'accès, les n°100 et 101 ont été retrouvés sur son emprise.

Etude Explor-e du 3 mars 2016 : cette étude a consisté à vérifier l'absence de galerie souterraine provenant de l'indice de cavité n°30 (parcelle napoléonienne) et se dirigeant sous la maison appartenant à LOGEAL Immobilière. Le protocole d'étude est conforme à celui défini par nos services. Au vu de l'absence de galerie au droit des forages, le périmètre de risque de l'indice n°30 peut être modifié comme indiqué en annexe 2 du rapport.

Etude Explor-e du 25 novembre 2016 : cette étude avait pour but la levée des risques sur une parcelle à urbaniser, au niveau de la zone d'activité des Vikings.
- l'indice n°140 a été intégralement décapé. Aucune anomalie n'a été retrouvée. Il peut donc être levé
- la parcelle napoléonienne indicée 6 a également été décapée, un puits correspondant très certainement à la déclaration d'ouverture de carrière a été retrouvé. La parcelle napoléonienne peut ainsi être ramenée au puits d'accès (cf page 7)
- Explor-e a ensuite réalisé des rideaux de forages entre la parcelle à urbaniser et les indices 114, 90 et le puits retrouvé sur l'indice n°6. Le protocole d'étude par forages est conforme à celui défini par nos services. Au vu des conclusions, des anomalies ont été retrouvées au droit des sondages 9 et 30. Bien que ces anomalies ne se poursuivent pas en direction du projet (cf résultats des sondages 11, 12, 35 et 36), je conseille **de décaler tout projet de construction de 10m vis-à-vis des sondages 11, 12, 35 et 36**. Par ailleurs, concernant l'indice 6, s'agissant d'un puits d'accès à une carrière souterraine, il convient d'**appliquer une zone d'aléa moindre de 15m en arrière des sondages 1 à 8**. Dans cette zone d'aléa moindre, correspondant au cône d'effondrement d'une galerie située juste avant les sondages 1 à 8, il conviendra de prescrire des fondations adaptées pour tout projet de construction. Hormis ces quelques points, le plan de l'annexe 2 peut être utilisé pour l'instruction des autorisations d'urbanisme du secteur.

Je vous prie d'agréer, Monsieur le maire, l'expression de ma considération distinguée.

La responsable du Bureau
Risques et Nuisances

Mélissa DELAVIE

Monsieur François ROGER
Maire de Varneville-Bretteville
Mairie
76680 Varneville-Bretteville

Département de la Seine Maritime
Canton de LUNERAY

MAIRIE
de
VARNEVILLE BRETTEVILLE

REÇU LE
12 DEC. 2016
AU SRMT

Varneville-Bretteville, le 08 décembre 2016

682

REÇU LE
12 DEC. 2016
SRMT/BRN

à

DDTM
SRMT/Bureau des Risques et des Nuisances
A l'Attention de Mr QUINIOU
Cité Administrative
2 Rue Saint Sever
76032 ROUEN

Objet : Etudes Gestion des Risques
Cavités souterraines

Monsieur,

Trois études concernant la gestion des risques liés aux cavités souterraines ont été réalisées sur la Commune et vous ont été transmises (étude n°76721-04-02 version A du 25 novembre2016 et l'étude n°76721-03 version A du 3 mars 2016 réalisées par Explor-e à Yerville ainsi que l'étude n°F76721/1 version A du 04 septembre 2012 et version B du 19 octobre 2012 réalisée par For & Tec à Sainte Marie des Champs).

Pour ces différentes études, je souhaiterais avoir votre avis.

Vous remerciant à l'avance,

Je vous prie d'agréer, Monsieur, l'expression de mes sentiments distingués.

Le Maire
F. ROGER

76890 VARNEVILLE-BRETTEVILLE - Tel. et Fax : 02 35 32 91 39 - Courriel : mairie.varnevillebretteville@wanadoo.fr

76721-03

LOGEAL Immobilière

Commune de Varneville-Bretteville
Gestion des risques liés aux cavités souterraines

Aménagement local du périmètre de sécurité lié à l'indice 76721-30 au droit d'une habitation

Version A du 03 mars 2016

SAT/ENV
Fourni par Explore le 10.3.16
Enregistré par KL le 25.4.16
Copie : - déjà faite ☐ à
- faite le 13.5 à ville de Dieppe
BAU/DIE
STD/MERS

explor-e

Solutions risques naturels hydrogéologie et environnement

SARL au capital de 40 000 euros - RCS Rouen - Siret : 510 864 226 00020 - APE : 7112B

Siège social : 908-3, route de Veules-les-Roses – 76760 Yerville

Mail : contact@explor-e.fr

Site internet : www.explor-e.fr

N°Vert 0 800 00 28 12

APPEL GRATUIT DEPUIS UN POSTE FIXE

Responsables de la mission : Gilles DEMAREST - Ingénieur Hydrogéologue

Sommaire général

1 CONTEXTE ET OBJECTIFS DE LA MISSION 1

2 MÉTHODOLOGIE 5

3 DESCRIPTIF OPÉRATIONNEL – RÉSULTATS 9

3.1 Descriptif opérationnel 9

3.2 Résultats-Interprétations 10

4 CONCLUSION 13

Sommaire des illustrations

Liste des Schémas

Schéma 1.....: Localisation de la parcelle ZB 31 1

Schéma 2.....: Localisation de la parcelle ZB 31 vis-à-vis des indices 76721-09 et 76721-30 et de leur périmètre de sécurité associé 2

Schéma 3.....: Illustration simplifiée de l'interprétation 8

Schéma 4.....: Implantation des sondages réalisés 9

Schéma 5.....: Proposition d'aménagement local du périmètre de sécurité lié à l'indice 76721-30 au droit de l'habitation sise sur la parcelle ZB 31 14

Liste des graphiques

Graphique 1.....: Variation d'épaisseur des formations limoneuses 10

Graphique 2.....: Variation d'épaisseur des formations résiduelles à silex 11

Graphique 3.....: Variation de la profondeur du toit de la craie 11

Graphique 4.....: Synthèse lithologique établie à partir des sondages destructifs profonds 12

Liste des annexes

Annexe 1 .....: Diagraphies interprétées (paramètres de forage) 12

Annexe 2 .....: Proposition d'aménagement local du périmètre de sécurité lié à l'indice 76721-30 au droit de l'habitation sise sur la parcelle ZB 31 14

1

Contexte et objectifs de la mission

La société Logéal Immobilière est propriétaire d'une habitation sise sur la parcelle cadastrée ZB 31 à Varneville-Bretteville (76). Nous nous référerons aux extraits de plan ci-dessous.

Schéma 1 : Localisation de la parcelle ZB 31



Cette propriété est actuellement impactée par 2 périmètres de sécurité liés à la présence d'indices de cavité situés sur des parcelles voisines ; il s'agit plus précisément des indices 76321-09 et 76321-30 de l'inventaire communal de Varneville-Bretteville qui correspondent à des parcelles Napoléoniennes sur lesquelles des déclarations d'ouverture de carrière ont été recensées.

Nous noterons que le périmètre de sécurité lié à l'indice 76321-09 n'impacte qu'une partie de la propriété alors que le périmètre de sécurité lié à l'indice 76321-30 impacte la totalité de la propriété y compris l'habitation.

Schéma 2 : Localisation de la parcelle ZB 31 vis-à-vis des indices 76721-09 et 76721-30 et de leur périmètre de sécurité associé

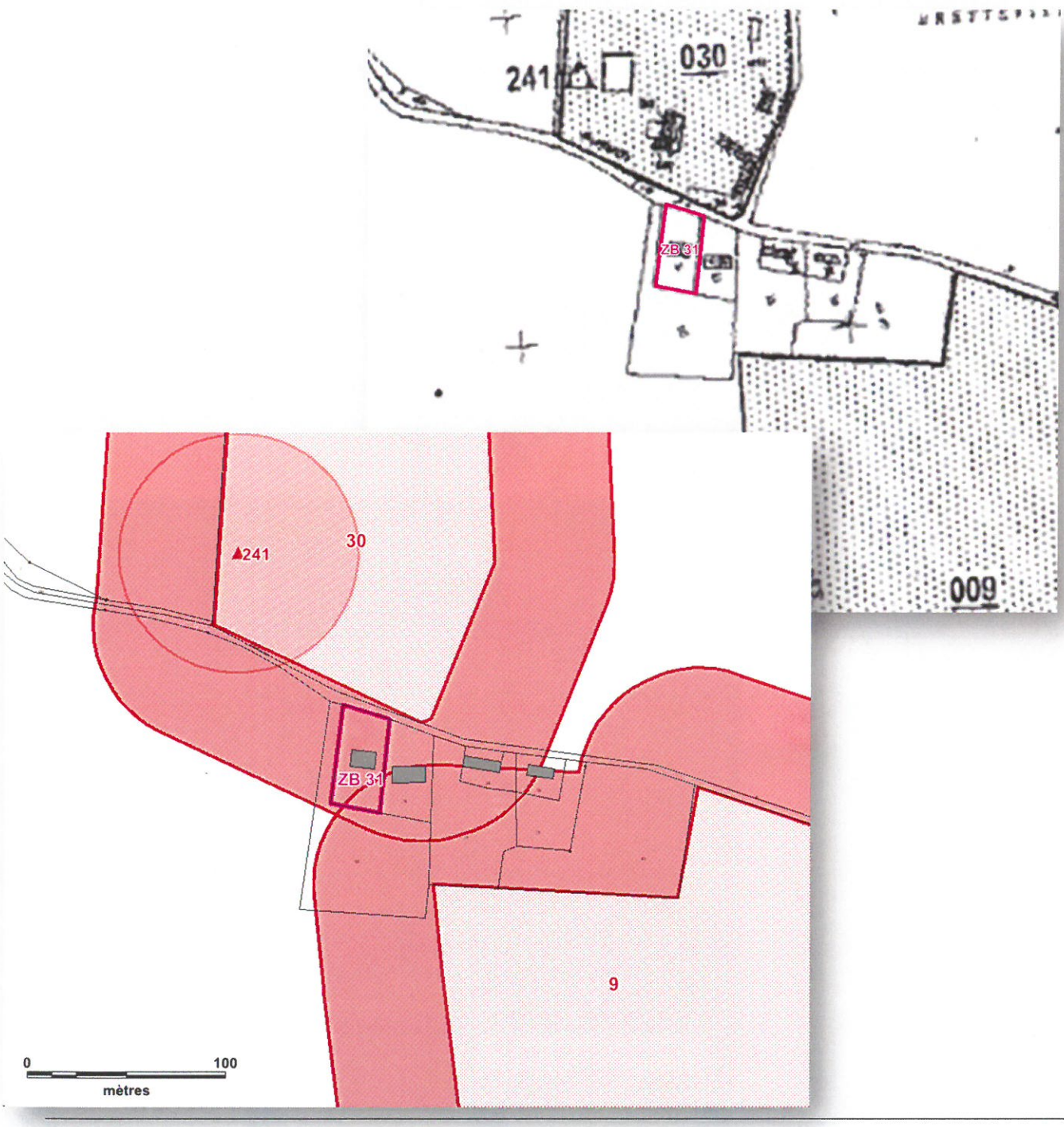

L'objectif de la présente mission a donc consisté à mettre en œuvre un programme de reconnaissance par sondages destructifs profonds conforme aux prescriptions des services de la DDTM destiné à aménager localement, au droit de l'habitation de la parcelle ZB 31, le périmètre de sécurité lié à l'indice 76721-30.

Le présent rapport synthétise les résultats de cette campagne de reconnaissance.

2

Méthodologie

La vérification de l'absence de vides ou de zones décomprimées a été réalisée par la mise en œuvre de forages destructifs par méthode rotopercussion dont le protocole est présenté ci-dessous.

Le principe de la rotopercussion fait appel à un dispositif associant la rotation et la frappe par un marteau hydraulique situé en surface, l'impact étant transmis à l'outil situé au fond du trou par l'intermédiaire du train de tiges.

Les sondages ont été réalisés à l'aide d'une sondeuse sur chenillard EMCI Silea.



Les forages ont été réalisés en diamètre 115 mm conformément aux prérogatives des services de l'État.

Le recours à un diamètre de sondage relativement important permet en effet de limiter les frottements du train de tige (38 mm) contre les parois du forage, favorisant ainsi des chutes d'outils franches au niveau d'éventuelles cavités.

- La rotation pure a été privilégiée, la percussion n'étant véritablement déclenchée qu'au niveau des bancs les plus durs (en particulier bancs de silex) ;
- Les pressions exercées sur l'outil, la vitesse de rotation et la pression d'injection ont été maintenues les plus faibles possible et constantes dans le temps afin de permettre une différenciation qualitative fine des formations traversées ;
- En complément, les observations réalisées sur les échantillons remontés en surface (« cuttings ») ont permis l'établissement d'une coupe de terrain (log géologique) détaillée ;
- Les paramètres de forage ont fait l'objet d'un enregistrement numérique.

L'enregistrement des paramètres de forage consiste à mesurer et enregistrer, pendant le forage, des grandeurs physiques, dont les variations sont en corrélation avec les propriétés géomécaniques des terrains traversés.

La métrologie ainsi que l'enregistrement des paramètres de forage ont été assurés par des équipements Jean-Lutz et comprenaient les paramètres suivants :

1. Profondeur ;
2. Vitesse instantanée d'avancement (VIA) – figuré bleu clair ;
3. Pression de poussée (PO) – figuré jaune ;
4. Pression de retenue – figuré vert
5. Pression d'injection du fluide de forage (eau + polymère biodégradable permettant d'augmenter la viscosité) – figuré magenta ;
6. Couple de rotation (CR) – figuré rouge.

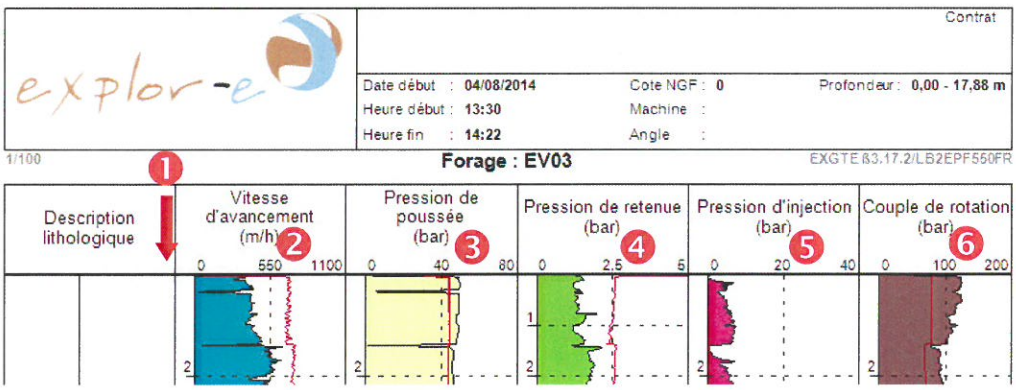

Pour simplifier, la recherche de vides sur les enregistrements de paramètres de forage se résume généralement à rechercher les zones où les paramètres de forage se rapprocheront des valeurs qu'ils atteindraient lors de la traversée d'un vide (vitesse d'avancement de l'ordre de 1 000 m/h / perte d'injection / chute du couple de rotation…).

Afin de confirmer les éventuels vides et faciliter l'interprétation des données enregistrées, explor-e met en œuvre la procédure ECL développée spécifiquement par la société Jean Lutz dans le cadre de recherche de vides.

La procédure ECL permet de connaître, a priori, l'amplitude de chaque paramètre lorsque le forage traverse un vide. La présentation graphique de l'ECL met immédiatement en évidence la traversée d'un vide franc par simple examen des enregistrements. C'est une aide précieuse à l'interprétation facilitant la distinction entre vides francs et zones très décomprimées.

La procédure ECL prend automatiquement en compte tous les facteurs qui influent, ou non, sur l'amplitude des paramètres lors de la traversée d'un vide : profondeur, poids des tiges, caractéristiques hydrauliques de la machine, qualité des parois du trou, etc.

Après avoir foré la longueur d'une tige (dans le cas présent 1.84m) et réalésé le trou par des passages successifs, l'opérateur repositionne l'outil à la hauteur où il était initialement puis débloque le frein de la machine tout en enregistrant les paramètres comme lors de la foration initiale.

Ce second enregistrement qui correspond donc à un enregistrement « de vide » (car réalisé dans un trou déjà foré) est superposé sur le graphique initial ce qui permet, en lecture directe, la comparaison entre les paramètres enregistrés lors de la foration et les paramètres qui auraient été enregistrés si le forage avait traversé un vide souterrain.

Nous nous référerons au graphique présenté page suivante.

Schéma 3 : Illustration simplifiée de l'interprétation

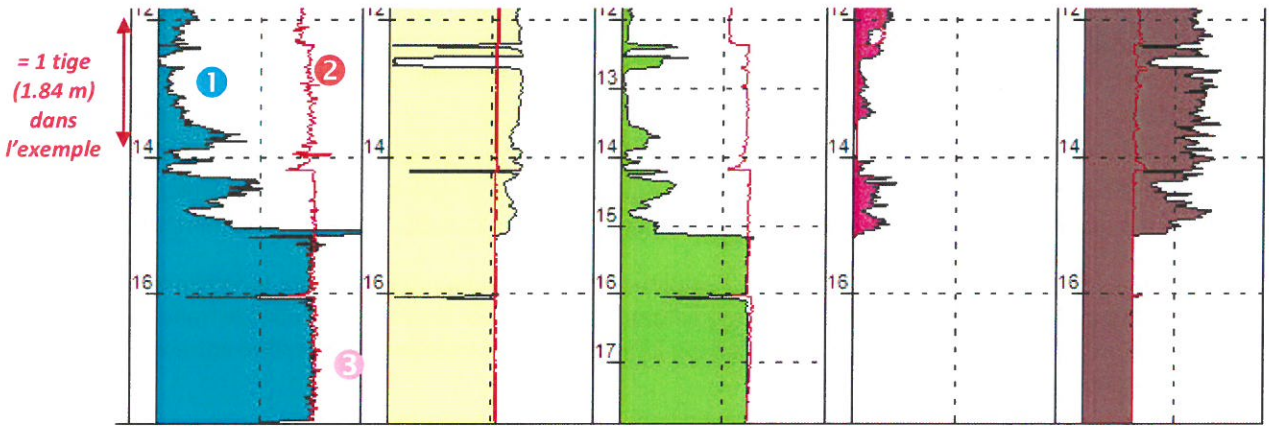

Foration au niveau d'une zone ne présentant ni vide, ni zone décomprimée

1 :Enregistrement de la vitesse d'avancement lors du forage ;

2 : Enregistrement de la vitesse d'avancement dans le trou déjà foré - procédure ECL Tracé rouge

=

Tracés distincts

Foration au niveau d'une zone présentant un vide franc : 3

=

Tracés très proches, voire identiques

3

Descriptif opérationnel – Résultats

3.1 Descriptif opérationnel

Les investigations ont eu lieu du 24 au 26 février 2016. Au total, 12 sondages espacés de 3 m ont été réalisés selon le plan de récolement présenté ci-dessous.

Schéma 4 : Implantation des sondages réalisés



Conformément à la doctrine départementale relative à la gestion des risques liés aux cavités souterraines, les sondages ont pénétré au minimum à 15 m dans la formation crayeuse.

3.2 Résultats-Interprétations

Avertissement préliminaire

Les sondages destructifs ne permettent qu'une description lithologique (description des formations géologiques) approximative par examen des cuttings (éléments de roche désagrégés sous l'effet de la foration) remontés à la surface, poussés par l'eau injectée au niveau de l'outil de forage.

Compte tenu de la petite taille des éléments ainsi que de la durée de leur remontée en surface (qui va être de plus en plus importante avec la profondeur), les descriptions lithologiques et les profondeurs des changements de faciès notées sur le terrain sont généralement approximatives. Dans la mesure du possible elles sont ensuite recalées à partir de l'analyse des diagraphies des sondages.

Toutefois, en cas de perte du fluide de forage (dans le cas présent eau additivée par un polymère), il ne peut plus y avoir de remontée de cuttings en surface ce qui implique que les coupes géologiques ne peuvent être extrapolées qu'à partir des enregistrements des paramètres de forage.

La coupe lithologique reconnue au droit des différents sondages est une coupe classique de la région avec des formations limoneuses masquant les formations résiduelles à silex qui couvrent le substratum crayeux.

✓ **Limons des plateaux :** Les limons des plateaux ont une épaisseur peu importante comprise entre 0.5 m et 1.7 m.

Graphique 1 : Variation d'épaisseur des formations limoneuses



✓ **Formations résiduelles à silex :** Ces formations qui recouvrent le substratum crayeux ont une épaisseur comprise entre 4.3 m et 8.8 m.

Graphique 2 : Variation d'épaisseur des formations résiduelles à silex

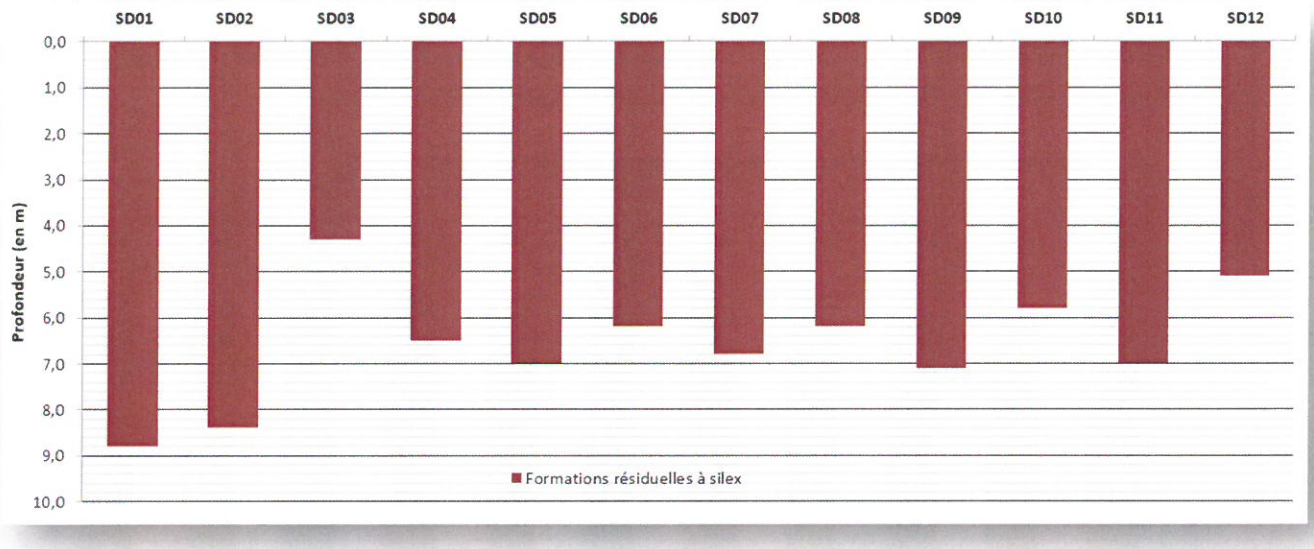

✓ **Formations crayeuses :** Le toit de ces formations a été rencontré entre 6 et 10 m de profondeur. Cette variation est liée à l'interface irrégulière entre les formations résiduelles à silex et le substratum crayeux avec la présence de racines à silex.

Graphique 3 : Variation de la profondeur du toit de la craie

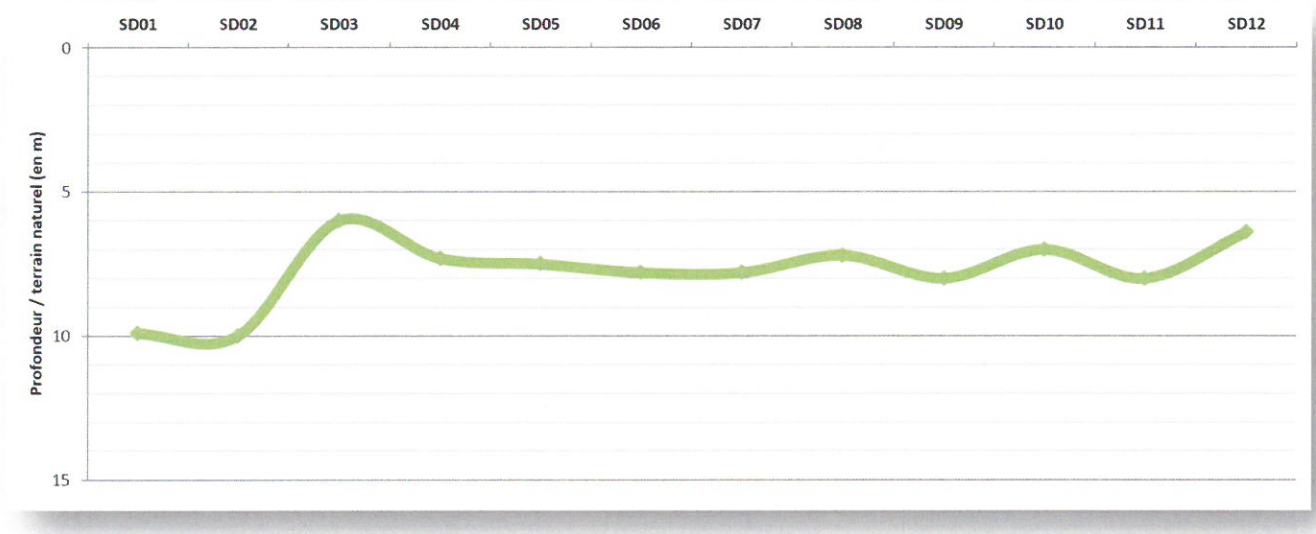

Ces formations crayeuses sont globalement tendres, voire très tendres ; par ailleurs, celles-ci peuvent être altérées localement au niveau du toit, comme cela est souvent le cas dans la région.

Aucune anomalie (vide, fontis…) liée à la présence d'une ancienne cavité souterraine n'a été mise en évidence lors de la réalisation de ces sondages, que ce soit dans les formations résiduelles à silex ou dans les formations crayeuses.

Nous nous référerons à la synthèse lithologique ci-dessous ainsi qu'à l'annexe 1.

Graphique 4 : Synthèse lithologique établie à partir des sondages destructifs profonds

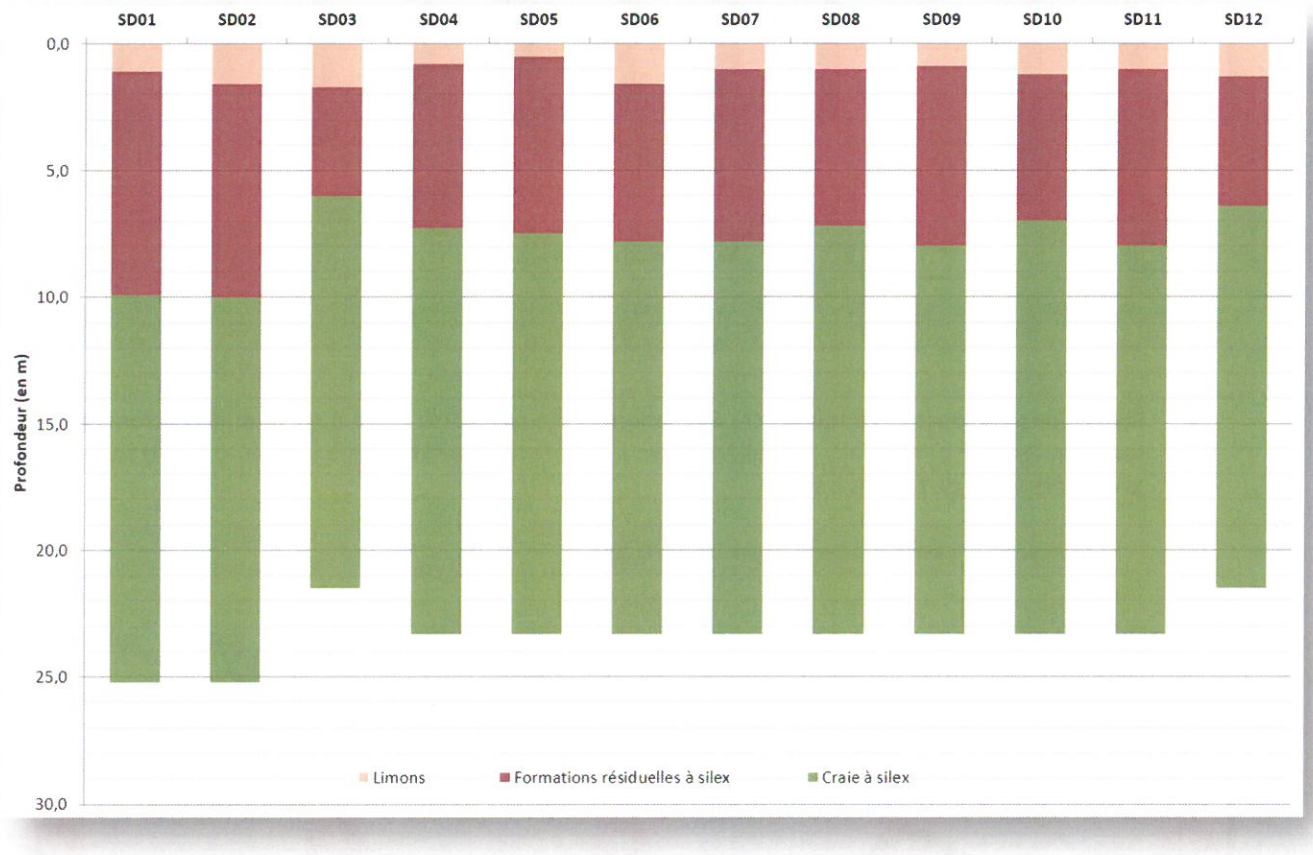

Annexe 1 : Diagraphies interprétées (paramètres de forage)

4

Conclusion

A la demande de Logéal Immobilière, explor-e est intervenu sur la commune de Varneville-Bretteville (76) afin de vérifier l'absence de vides souterrains pouvant être en relation avec l'indice 76721-30, au droit de l'habitation sise sur la parcelle ZB 31.

Le programme de reconnaissance mis en œuvre a compris la réalisation de 12 sondages destructifs en méthode rotopercussion (diamètre 115 mm).

Aucun vide lié à la présence d'une ancienne carrière souterraine, n'a été rencontré lors de cette campagne de sondage. Au vu du résultat de ces investigations, nous proposons une adaptation locale du périmètre de sécurité lié à l'indice 76721-30 au droit au droit de l'habitation sise sur la parcelle ZB 31 selon le plan présenté page suivante et en annexe 2.

Schéma 5 : Proposition d'aménagement local du périmètre de sécurité lié à l'indice 76721-30 au droit de l'habitation sise sur la parcelle ZB 31



Annexe 2 : Proposition d'aménagement local du périmètre de sécurité lié à l'indice 76721-30 au droit de l'habitation sise sur la parcelle ZB 31

Annexe 2

Proposition d'aménagement local du périmètre de sécurité lié à l'indice 76721-30

Maître d'ouvrage : LOGEAL Immobilière
Opération : Commune de Varneville-Bretteville - Gestion des risques liés aux cavités souterraines
Mission : Aménagement local du périmètre de sécurité lié à l'indice 76721-30 au droit d'une habitation
Référence : 76721-03 - Mars 2016

explor-e
Solutions risques naturels, hydrogéologie et environnement
N°Vert 0 800 00 28 12
APPEL GRATUIT DEPUIS UN POSTE FIXE

Archive associée : AS-A

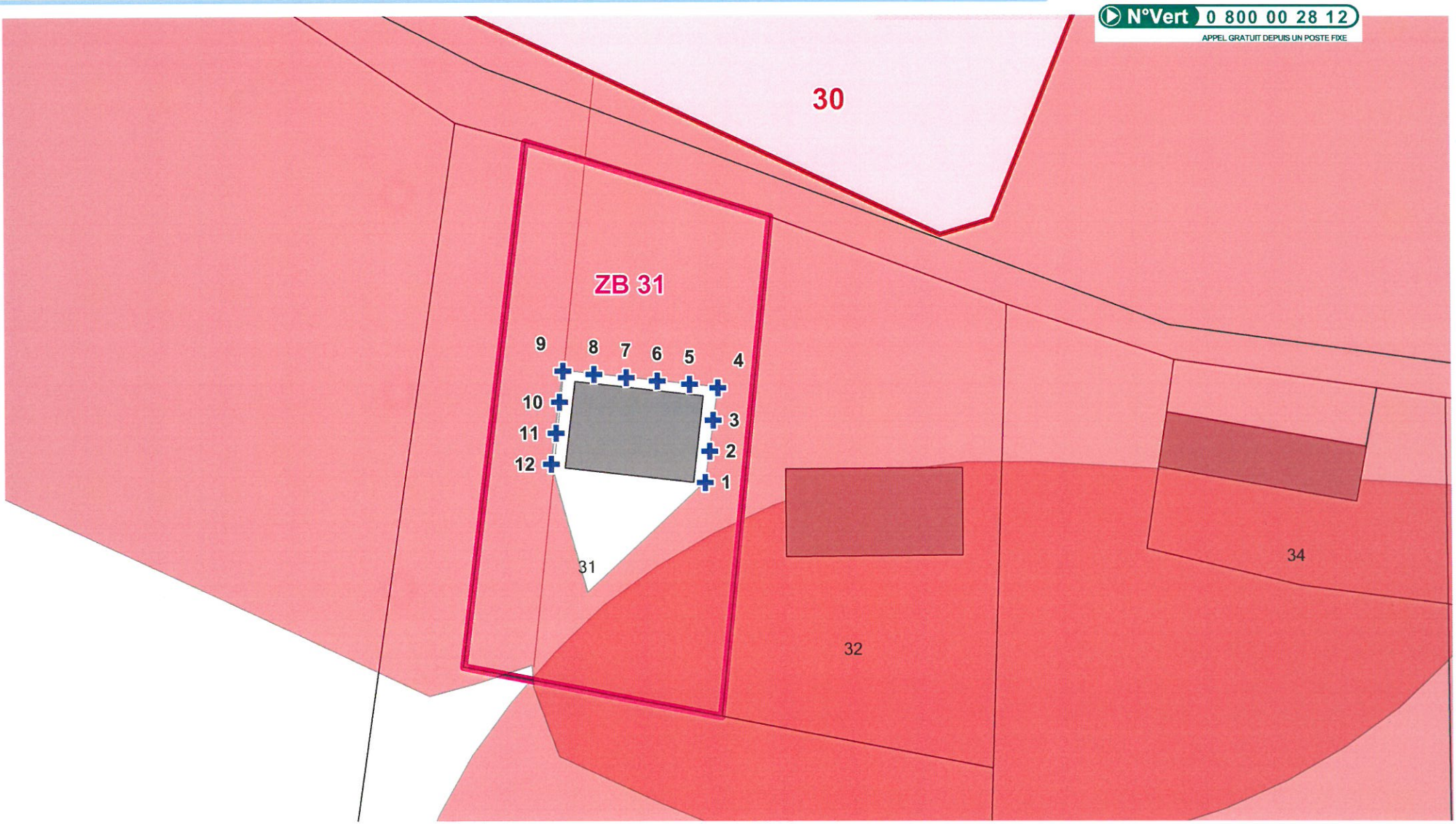

explor-e - contact@explor-e.fr - Tél : 02 35 95 14 85
Indice n° 76721-030 MAJ le 20/12/2024 Edition du : 22/12/2024

Echelle : 1/500

Proposition d'aménagement local du périmètre de sécurité lié à l'indice 76721-30 au droit de l'habitation sise sur la parcelle ZB 31

Indice n° : 76721-031

Indice issu des archives - sans localisation précise (parcelle "napoléonienne")

Localisation

Département : 76 - Seine-Maritime

Commune : Varneville-Bretteville

Repères locaux

Hameau/Lieu-dit :

Autre (route, chemin...) :

Coordonnées

Système : *RFG93-CC50*

Orig. report carto :

x : *1 556 817*

y : *9 165 284*

Précision :

Type de Report : *Parcelle*

Contexte

Geomorphologique : *Plateau*

Altitude de la nappe : **130 m**

Source : **BRGM2012-ME**

Source(s) de l'information

Modification du RICS initial :CETE / 20069276 / septembre 2010

Archives (Cf. fiche(s) détaillée(s) page(s) suivante(s))

Départementales || Réf.: 8S21 | Section: C | Parcelle: n°99 | || Date: 19/12/1896 |
Récentes || Auteur: Mairie | Réf.: Inventaire départemental | | Date: 1995 |
Récentes || Auteur: BRGM | |

Témoignages

Photo aérienne

Terrain

- ☐ Effondrement
- ☐ Affaissement-dépression
- ☐ Zone remblayée
- ☐ Puits
- ☐ Entrée à flanc de coteaux (cavage)
- ☐ Arbre isolé
- ☐ Autre :
- ☐ Aucun

Géométrie :

- ☐ Circulaire — Diamètre (m) # — Profondeur max (m) #
- ☐ Quelconque — Longueur min (m) # — Longueur max (m) #

Observations

Origine probable de l'indice

Type

- ☑ Carrière souterraine
- ☐ Carrière à ciel ouvert
- ☐ Carrière type inconnu
- ☐ Karstique (Naturel)
- ☐ Indéterminé
- ☐ Puits à eau

Matière extraite

- ☐ Marne
- ☐ Pierre de taille
- ☐ Cailloux
- ☐ Argile
- ☐ Sable

Commentaires

Explor-e 2024 : Suite à la saisie de la DDTM par explor-e concernant l'ICS 31, le rattachement de la parcelle à une anomalie de terrain a été réexaminé. S'agissant d'un rapprochement sans fondement (aucune étude caractérisant la nature de l'anomalie de terrain), la parcelle présente toujours un risque majeur pour les biens et les personnes. La parcelle figure de nouveau sur le PICS et l'ICS ponctuel fait l'objet d'un nouvel ICS (ICS 302)

Indice 76721-031 / Détail document d'archives récentes

Origine du document
Auteur : **Mairie**
Référence : **Inventaire départemental**
Date : **1995**

Informations extraites

Elements de localisation
Plan de localisation : *Echelle :*
Lieu-dit :
Autre information :

Elements de dimensionnement
Plan d'extension : *Echelle :*

Remarques

Indice 76721-031 / Détail document d'archives anciennes

Origine du document
Archives départementales
Cote : **8S21**

Elements extraits
Date du document : **19/12/1896**
Type ouvrage :
Déclarant : **SIMON Augustin (Déclarant)**
Locataire ou fermier :
Propriétaire :

Elements de localisation
Plan de localisation : *Echelle :*
Lieu-dit :
Cadastre de référence : **Napoléonien**
Référence parcellaire : *Section :* **C** *Parcelle :* **n°99**
Autre information :
Observations : **Déclarations d'ouverture de carrières, enregistrement n°522**

Elements de dimensionnement déclarés
Plan d'extension : *Echelle :*
Caractéristiques puits : *Profondeur* */ Diamètre* */ Maçonné*
Volume exploité :
Nombre d'étage(s) :
Chambres(s) :
Observations :

Indice 76721-031 / Détail document d'archives récentes

Origine du document
Auteur : **BRGM**
Référence :
Date :

Informations extraites
Fiche de la base de données mouvements de terrain du BRGM

Elements de localisation
Plan de localisation : *Echelle :*
Lieu-dit :
Autre information :

Elements de dimensionnement
Plan d'extension : *Echelle :*

Remarques

Commentaire

CETE : "
2001 : les archives récentes (marnière avec effondrement constaté, déclarée dans l'inventaire préfectoral par Mr VANHOUTTE D., section AB parcelle n° 715), l'enquête orale (indice confirmé par Mr VANHOUTTE rencontré chez lui) et la reconnaissance terrain ont permis de localiser un effondrement correspondant probablement à une montée de fontis liée à l'effondrement partiel du toit d'une carrière souterraine. Nous avons considéré que cet indice, situé dans la zone concernée par la déclaration d'ouverture de cardère, était suffisamment pertinent pour être lié à la marnière n°031.

16/09,2008
- La réalisation de sondages destructifs au tricône permettra de déterminer la profondeur et l'état des galeries puis de définir les investigations complémentaires le cas échéant.
+ Les documents ou extraits de documents mentionnés dans les "Sources" sont joints à la fiche."

explor-e - contact@explor-e.fr - Tél : 02 35 95 14 85 Indice n° 76721-031 MAJ le 20/12/2024 Editon du : 22/12/2024 Page 4 / 9

Archive associée : AD-A

N° D'ORDRE.	NOM ET PRÉNOMS DU DÉCLARANT.	COMMUNE OU A LIEU L'EXPLOITATION de la carrière.	SECTION cadastrale.	NUMÉROS DU CADASTRE.	DATE DE LA COMMUNICATION à la Préfecture.	DATE DE LA COMMUNICATION au service des Mines.
462	Guérould Constant	Couffrenille la Cordelière	D	Lobby F. 14	28 9bre 1/3 X bre	3 X bre
463	Dumontier Alexandre	Bois Bordel	H	1/6 P	30 bre 1/3 X bre	id
464	Démarest Albert	Quesnoy	A	42	25 9bre 1/3 X bre	id
465	Vcte Jesperer Charles	Bernieres	A	376	22 9bre 1/4 X bre	4 X bre
466	Le seigneur Vte Ch. Renault	St Nicolas de la Haye	"	243	4 9bre 1/4 X bre	id
467	Villers Jacques	St Pierre Lavis	B	29 Lobby L	1/4 X bre	id
468	Mannerville	Quesnes	B	134	id	id
469	Lefebvre, Jules	Auberimesnil Beaumont	B	62	3 9bre 1/4 X bre	4 X bre
470	Buron, François	Pierretonville	B	Lobby B. 12-15-16	3/4 X bre	id
471	Eumenil Xavier	Estenville	B	82	id	id
472	Eumenil Xavier	id	B	88	id	id
473	Vte Briant Victor	Angiens	A	42	5 9bre 1/8 X bre	8 X bre
474	Duramé Auguste	Authepeyare	C	Lobby F. 1026	2/8 X bre	id
475	Mannerville	Quesnes	B	134	1/8 X bre	id
476	Esponchel Arsène	Villechien	B	50	1/8 X bre	1 X bre
477	de la Haye de Chinetard	Bailly en Rivière	H	155-156	25 9bre 1/10 X bre	10 X bre
478	Clostot Hippolyte	Cormeuil	A	37	7/10 X bre	id
479	Callard Edouard	Sanquetot	B	806	2/10 X bre	id
480	Chenard Victor	Sauqueuzemare	A	412	6/10 X bre	id
481	Lecomte Edmond	Estenville	C	32	6/12 X bre	12 X bre
482	Lefebvre Aristide	Crasville la Rocquefort	C	147	28 9bre 1/12 X bre	id
483	Quatrevaux Louis	Lammerville	"	"	12 X bre	id
484	Lemonnier Alexandre	Routes	C	129	9/14 X bre	14 X bre
485	Biard Aimable	Couffrenille la Cordelière	H	Lobby D. 12	10/14 id	id
486	Bisot Emile	Bouville	D	94	11/14 id	id
487	Cambour Germain	Clairille Motteville	Les int.	"La Capucine"	10/14 id	id
488	Vte Jiard Léon	St Aubin Cellonille	A	14	11/14 id	id
489	Mepreu Jules	St Quentin	"	60-61	11/14 id	id
490	Bazille Adolphe	Fresnay le Long	D	25	10/14 id	id
491	Bouin Fabien	Yvetot Bocage	"	122	15 id	15 X bre
492	Nevers Florentin	Etainpuis	D	58-59	6/15 id	id
493	Boullet Isaac	Lammerville	"	"	11/15 id	id
494	Corchy Casimir	St Victor l'Abbaye	B	122	2/15 id	id
495	Hericher Ste Magnine	Beuzeville la Gte	A	128	14/15 id	id
496	Citel Aimable	St Arnoult	B	31	15 id	id
497	Bonhomme Oscar	St Aubin Routot	A	110	13/16 id	16 id

N° D'ORDRE.	NOM ET PRÉNOMS DU DÉCLARANT.	COMMUNE OU A LIEU L'EXPLOITATION de la carrière.	SECTION cadastrale.	NUMÉROS DU CADASTRE.	DATE DE LA COMMUNICATION à la Préfecture.	DATE DE LA COMMUNICATION au service des Mines.
498	Duval Alexandre	Normanville	B	Lobby B 57	10/16 X bre	16 X bre
499	Fournet Saul	id	C	Lobby A 84	id	id
500	Vve Andrieux	St Aubin Cellonille	C	80	12/17 X bre	17 X bre
501	Lehemple Henri	Vte Victor l'Abbaye	B	251	14/17 id	id
502	Lafarcy Xavier	Brachy	E	Lobby B. 51	9/17 id	id
503	Mme Jules Renet	Auneville Hère	C	6	12/19 id	19 id
504	Saffray Aîne	Omonville	B	Lobby F. 36	16/19 id	id
505	Duval Désiré	Ste Foy	B	24 P	15/19 id	id
506	Deronde Aîne	Montreuil en Cx	A	208	10/19 id	id
507	Valle Edmond	Recquemont	A	173	16/19 id	id
508	Lecomte Edmond	Estenville	C	43	19 id	id
509	Lecouteux Zacharie	Yerville	C	70	17/19 id	id
510	Leclerc Edmond	St Louis	B	Lobby B. 5	11/19 id	id
511	Deschamps Eugène	Bretteville	C	213	2/19 id	id
512	Petey Victor	La Crique	B	256	1/19 id	23 id
513	Caron Jammes	Grachet et Auguet	A	136	1/19 id	id
514	Laurence Henri	Tellibot	"	146 bis	1/19 id	id
515	Lecoeur Edouard	St Aubin Cellonille	D	735	1/19 id	id
516	Vve E. Andrieux	Blacqueville	B	131	1/19 id	id
517	Lequillon Charles	id	B	44	1/19 id	id
518	Hes Paul	id	B	69	1/19 id	id
519	Aline Hilaire	Angerteville	A	73	1/19 id	id
520	Vallet Lucien	Authepeyard	B	16	21 id	id
521	Dubosc Charles	Braquetuit	A	57	19/20 id	id
522	Simon Augustin	Yainville Bretteville	C	99	19/24 do	24 do
523	Lebergnier Hippolyte	Bradiencourt	A	844	20/24 do	24 —
524	Dupare Georges	Clères	B	44	20/24 do	24 —
525	Accard, Saturnin	Bully	B	11 P	20/24 do	24 —
526	Lucas, François	Longueuemare	B	87	20/24 do	24 —
527	Chabé, Charles	Belleville sur Mer	B	242-243	20/24 do	24 —
528	Laurent Louis	Yainville Croisettes	B	217	20/20 X bre	29 id
529	Baudouin Emile	Authepeyare	C	Lobby F. 17	id	id
530	Debris Louis	Yerville	"	17	id	id
531	Farcy Hippolyte	Biville la Bre	A	182	24/20 id	id
532	Larcher Anthime	Envermeu et Buchy	A	199	27/20 id	id
533	Larcher Anthime	id	A	199	id	id

Inventaire départemental des cavités souterraines – Année 1995

Département Seine-Maritime
CANTON TÔTES
Arrondissement de Dieppe
Commune VARNEVILLE-BRETTEVILLE 76290

INVENTAIRE DEPARTEMENTAL DES CAVITES SOUTERRAINES

Année :1995

A transmettre à : Direction départementale de l'Equipement - Service Urbanisme et Aménagement
Cité Administrative St Sever Quai Jean Moulin - 76032 ROUEN CEDEX

Commune : VARNEVILLE-BRETTEVILLE
Canton : TOTES
Arrondissement : Dieppe

	N° identification positionné sur carte (1)	Lieu dit/ N° de la section cadastrale et de la parcelle	phénomène constaté Effondrement/indice (2)	arrêté de péril éventuel (date) noms des personnes concernées	rapport d'expertise (Nom de l'organisme)	OBSERVATIONS
	Déclaration faite par M. VANHAUTTE Dominique (voir carte)	AB 715	M + A			
		AB 709	M			
		AB 707	A			
		AB 706	M			

1) joindre une carte localisant les cavités ou indices, avec leur n° identification
2) * si un effondrement est constaté : indiquer M pour marnière, A dans un autre cas
* pour un indice sans effondrement : indiquer (m) pour un marnière, (a) dans un autre cas
* donner les dimensions approximatives au sol de l'excavation et la distance par rapport à l'habitation (la profondeur s'il y a lieu)
NOTA : en cas d'inventaire déjà réalisé citer les références du document et la date

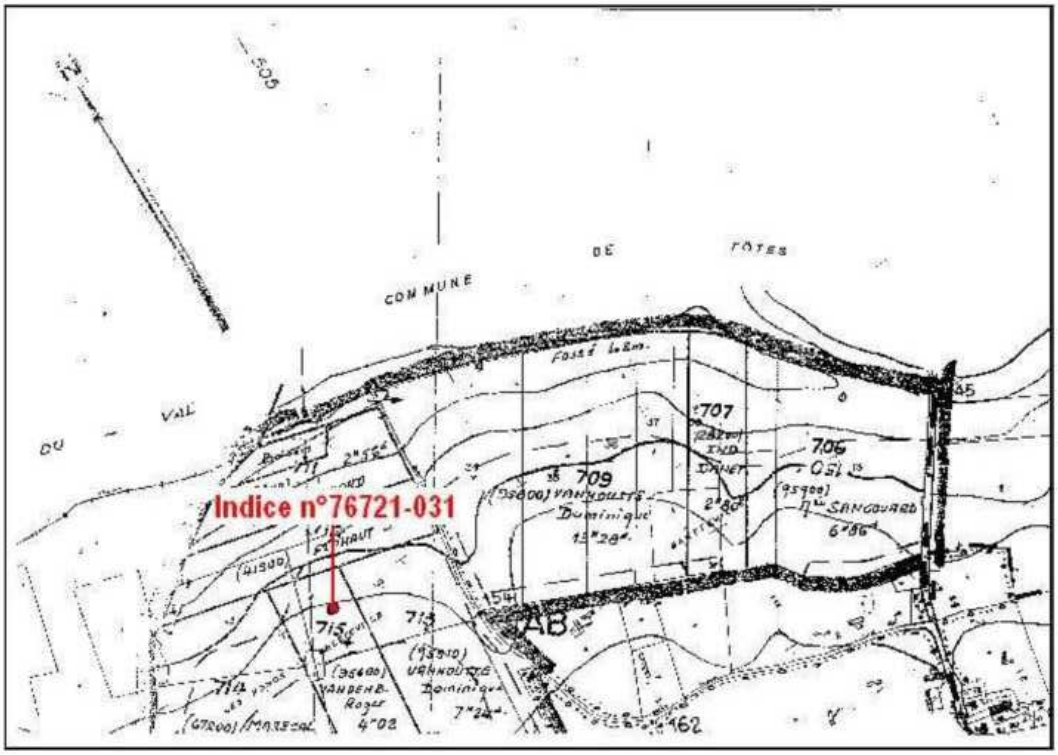

Recensement des Indices de Cavités Souterraines de Varneville-Bretteville

Fiche de la base de données MOUVEMENTS DE TERRAIN du B.R.G.M.

Effondrement	MVT-BRGM-HNO-76721-01584	RNEVILLE-BRETTEVILLE

Base de données nationale
MOUVEMENTS DE TERRAIN

Organisme de saisie	BRGM-HNO				
Fiche saisie le	27/06/2003	Mise à jour le	27/06/2003	Imprimée le	02/07/2003

Qualité	Sa valeur étant égale à 4/8, la fiabilité de cette fiche est jugée : Moyenne
	Sa valeur étant égale à 27%, la précision / exhaustivité de cette fiche est jugée : Moyenne

1 - IDENTIFICATION

Type : Effondrement
Degré de fiabilité : Fort
Date de début :
Degré de précision : Inconnue
Département : Seine-Maritime
INSEE : 76-721
Commune principale : VARNEVILLE-BRETTEVILLE
Autres communes : Néant
Lieu dit :
Commentaire :

Carte IGN N° : 19-10 **Nom** YVETOT
Lambert I kilométrique **X :** 504.757 **Y :** 219.834 **Précision :** Décamètre
Lambert II étendu métrique **X :** 504635 **Y :** 2520120
Altitude (m) : 150 **Précision :** Mètre

Points de repère : Néant

Qualité - Fiabilité : Sa valeur étant égale à 4, la fiabilité de cette fiche est jugée : Moyenne

Mode de recueil
- ○ Inconnu
- ○ Déclaration peu fiable
- ◉ Déclaration fiable
- ○ Etude technique (Visite terrain)
- ○ Etude technique confirmée (autre visite

Mode de saisie
- ○ Manuel En continuité avec étude
- ◉ Manuel en différé
- ○ Transfert automatique

Validation de la fiche
- ◉ Oui
- ○ Non

Qualité - Exhaustivité : Sa valeur étant égale à 27%, la précision / exhaustivité de cette fiche est jugée : Très bonne

2 -DESCRIPTION

Edition du: 02/07/2003

1

Effondrement	BRGM-HNO-76721-31584	RNEVILLE-BRETTEVILLE

GEOTECHNIQUE	Sans objet

GEOMETRIE	Néant

GEOLOGIE

Matériaux	Néant

Profondeur nappe : Nappe captive : ?

Commentaire :

3 - MECANISME

CAUSES

Origine Anthropique	?
Terrassements	
Vibrations	
Fuites d'eau	
Surcharges	
Pompages	

Origine Naturelle	?
Pluies	
Fonte des neiges	
Erosion	
Séisme	
Sécheresse	
Végétation	

Autres causes anthropiques	Néant

Autres causes naturelles:	Néant

PHENOMENES INDUITS

Embacle, Barrage naturel : Fiches en relation : Néant

Autre mouvement induit :

Commentaire :

EVOLUTION	Néant

4 - DOMMAGES

SUR LES PERSONNES

	Nombre		Nombre
Morts directes : ?		Blessés directs : ?	
Morts indirectes : ?		Blessés indirects : ?	

SUR LES BIENS	Néant

Edition du: 02/07/2003 2

Effondrement	MVT-GREGM-ANO-76721-01584	RNEVILLE-BRETTEVILLE

5 - ETUDES / TRAVAUX

ETUDES	
Expertises	Néant
Etudes d'ensemble	Néant
Etudes du phénomène	Néant
Essais	Néant
Modélisation	Néant

TRAVAUX	Néant
SURVEILLANCE	Néant

6 - DECISIONS/COUTS

SECURITE CIVILE

Evacuation : ?
Nb personnes :
Périmètre de sécurité : ?
Fermeture de routes : ?
Voies de communication :
Secours : Néant

ACTIONS JURIDIQUES

Type de tribunal :
Requérant :
Lieu du tribunal :
Année :

REGLEMENTATION	Néant
COUT	Néant
Total k€	Non connu
Détail:	

Edition du: 02/07/2003

3

Effondrement	MVT-BRGM-HNO-76721-01584	RNEVILLE-BRETTEVILLE

7 - SOURCES D'INFORMATIONS

AUTRES ORIGINES
informations autres que dossiers techniques

Référence : Vol 1995
Nom / Raison sociale : BRGM
Localisation :
Date :

Edition du: 02/07/2003 *4*

Indice n° : 76721-032

Indice issu des archives - sans localisation précise (parcelle "napoléonienne")

Localisation

Département : 76 - Seine-Maritime

Commune : Varneville-Bretteville

Repères locaux

Hameau/Lieu-dit :

Autre (route, chemin...) :

Coordonnées

Système :

Orig. report carto :

x :

y :

Précision :

Type de Report : *Parcelle*

Contexte

Geomorphologique : *Plateau*

Altitude de la nappe : **140 m**

Source : **BRGM2012-ME**

Source(s) de l'information

Reprise indice sans modification du RICS initial :CETE / 20005621 / septembre 2010

Archives (Cf. fiche(s) détaillée(s) page(s) suivante(s))

Départementales || Réf.: 8S21 | Section: D | Parcelle: n°63 | || Date: 10/12/1901 |
Récentes || Auteur: BRGM | Réf.: BD cavités | |
Récentes || Auteur: BRGM | Réf.: BD cavités | |

Témoignages

Photo aérienne

Terrain

- ☐ Effondrement
- ☐ Affaissement-dépression
- ☐ Zone remblayée
- ☐ Puits
- ☐ Entrée à flanc de coteaux (cavage)
- ☐ Arbre isolé
- ☐ Autre :
- ☐ Aucun

Géométrie :

- ☐ Circulaire — Diamètre (m) # — Profondeur max (m) #
- ☐ Quelconque — Longueur min (m) # — Longueur max (m) #

Observations

CETE 2010 :
"2001 et 2008 : RAS lors de la reconnaissance terrain"

Origine probable de l'indice

Type

- ☑ Carrière souterraine
- ☐ Carrière à ciel ouvert
- ☐ Carrière type inconnu
- ☐ Karstique (Naturel)
- ☐ Indéterminé
- ☐ Puits à eau

Matière extraite

- ☐ Marne
- ☐ Pierre de taille
- ☐ Cailloux
- ☐ Argile
- ☐ Sable

Commentaires

CETE 2010 : "Investigation à envisager : Reconnaissance de l'indice relevé"

Indice 76721-032 / Détail document d'archives anciennes

Origine du document

Archives départementales
Cote : 8S21

Elements extraits

Date du document : 10/12/1901
Type ouvrage :
Déclarant : LEMARCHAND (Déclarant)
Locataire ou fermier :
Propriétaire :

Elements de localisation

Plan de localisation : *Echelle :*
Lieu-dit :
Cadastre de référence : Napoléonien
Référence parcellaire : *Section :* D *Parcelle :* n°63
Autre information :
Observations : Déclarations d'ouverture de carrières, enregistrement n°3171

Elements de dimensionnement déclarés

Plan d'extension : *Echelle :*
Caractéristiques puits : *Profondeur* */ Diamètre* */ Maçonné*
Volume exploité :
Nombre d'étage(s) :
Chambres(s) :
Observations :

Indice 76721-032 / Détail document d'archives récentes

Origine du document

Auteur : BRGM
Référence : BD cavités
Date :

Informations extraites

Référence : HNO0014289AA - carrière - précision : 340 m

Elements de localisation

Plan de localisation : *Echelle :*
Lieu-dit :
Autre information :

Elements de dimensionnement

Plan d'extension : *Echelle :*

Remarques

Indice 76721-032 / Détail document d'archives récentes

Origine du document

Auteur : BRGM
Référence : BD cavités
Date :

Informations extraites

Référence : HNOAA0014064 - carrière - précision : 340 m

Elements de localisation

Plan de localisation : *Echelle :*
Lieu-dit :
Autre information :

Elements de dimensionnement

Plan d'extension : *Echelle :*

Remarques

Commentaire

CETE 2010 :
"16/09/2008
- Les reconnaissances devront être réalisées en priorité au niveau de l'indice ponctuel n°105, localisé dans l'emprise de la parcelle napoléonienne. Si la
relation de cet indice avec la carrière souterraine recherchée n'est pas établie, il faudra procéder au décapage partiel (selon projet) ou total de l'emprise de
cette parcelle pour localiser le puits d'exploitation de la carrière ou tout désordre associé."

explor-e - contact@explor-e.fr - Tél : 02 35 95 14 85 Indice n° 76721-032 MAJ le 20/12/2024 Editon du : 22/12/2024 Page 4 / 4

Archive associée : AD-A

N°s D'ORDRE.	NOM ET PRÉNOMS DU DÉCLARANT.	COMMUNE OU A LIEU L'EXPLOITATION de la carrière.	SECTION cadastrale.	NUMÉROS DU CADASTRE.	DATE DE LA COMMUNICATION à la Préfecture.	DATE DE LA COMMUNICATION au service des Mines.
					1901	
3162	Vallée Boniface	Fourdrainville	B	209	11 Décembre	11 Décembre
1	Mr Enault	Pencanville	A	74	" "	" "
2	Letellier Elie	St Julien d'Ecrmont	"	" "	" "	" "
3150	Fromonet Henri	Foucarmont	"	92	" "	" "
16	Lepars Jules	St Valery	B	391	" "	" "
2	Lefebvre Mr	Petiville	B	678	" "	" "
3	Lepuis Constance	Cleuville	B	8	" "	" "
4	Crinon Henri	Lamonville	A	210	" "	" "
5	Lassin Jules	Mt St Jean du Cœur	"	5	" "	" "
6	Lequet Charles	Lamonville la Joseph	"	"	" "	" "
7	Lecoq Pierre	Villers Cailly	B	391	" "	" "
8	Delahaye Jules	Emile la Longueville	B	209	" "	" "
9	Lubert Eugène	St Vaast du Val	B	1178	" "	" "
3160	Mr Lecomte	Grigneuseville	A	716	" "	" "
1	Edet Désiré	Petiville Mt Cauchois	A	506	" "	" "
2	Coulon Marcel	Faucamille	C	30	" "	" "
3	Boisnel	Fauville	B	38	" "	" "
4	Lyaret Jules	St Pierre de la Fauville	C	52	" "	" "
5	Regnel Nicolas	Grigneuseville	B	24	" "	" "
6	Heramel Joseph	Montville et Fauville	A	64	" "	" "
7	Bonamy Auguste	Petit Quevilly	B	902	" "	" "
8	Lemaitre Mr	Clères (Hameau Sauchebeuf)	A	113	" "	" "
9	Grevant Louis	Beaumont Hamel	[illegible]	B	" "	" "
3170	Bourg	Hautot sur Mer	[illegible]	2	" "	" "
1	Veuve Lanfant	St Isabelle sur Mer	[illegible]	D	" "	" "
2	Marcel Louis	Criquet	[illegible]	D	21 X bre = 1901	31 Dec bre = 1901
3	Duray Emile	St Pierre le Viger	80	A	" "	" "
4	Arcouet Eugène	Ferme le Blanc	[illegible]	A	" "	" "
5	Delahaye Mr Jeanne	Braquetuit	63	C	" "	" "
6	Veuve Rozay	Auberville la Renault	B	180	7 X bre =	21 X bre = 1901
7	Cte de la Bourdonnaye	Limezy	A	66	5 X bre =	id
8	Lefevre	St Aubin sur Scie	B	364	10 X bre =	id
9	Fizet Henri	St Vaast du Val	A	85	12 X bre =	id
3160	Mme Augustin	Bracquetuit	A	585 [illegible]	12 X bre =	id
1	Commune de St Wagnerite sur Duclair				19 X bre =	id
3162	Lapret	Bac Beranger	D	121	13 X bre =	id

N°s D'ORDRE.	NOM ET PRÉNOMS DU DÉCLARANT.	COMMUNE OU A LIEU L'EXPLOITATION de la carrière.	SECTION cadastrale.	NUMÉROS DU CADASTRE.	DATE DE LA COMMUNICATION à la Préfecture.	DATE DE LA COMMUNICATION au service des Mines.
3163	Duhamel	Clères	B	16 bis	14 X bre =	21 Dec bre =
3164	Leblic	Mt St Aubin Banc	A		6 X bre =	id
3165	Serig (Léon)	Preaux la Baron	A	50	12 X bre =	id
3166	Lenoble Jean Louis	St Germain des Essarts	A	29	" "	" "
3167	Carbon	Cleuville	C	1238	" "	" "
3168	Jardel Adolphe	Sommeville	F	80	" "	" "
3169	Billard	Boisney	A	182	10 X bre =	"
3170	Petit	Sallenelle Ste Opportune	B	195	"	"
3171	Lemarchand	Varneville Bretteville	D	263	"	"
3172	Clabot	Testanville	A	10	"	"
3173	Loquié	Gonville la Lendurière	B	249	"	"
3174	Paris	Eslettes	B	254	"	"
3175	de Bray	Buchy (St Saire)	B	15	"	"
3176	Boullocher (Emile)	Criquetot	B	324 235	"	"
3177	Lepin François	St Martin Osmonville	E	1	28 " bre = 1901	31 " bre = 1901
3178	Petot Joseph	St Nicolas de Falaise	B	"	" "	" "
9	Lucas Jules	Clères	A	72	" "	" "
3180	Delaune Mme	Roncherolles	B	40 et 71	" "	" "
1	Thomassin Emma	Criquetot	A	60	" "	" "
2	Lauchecorne Adolphe	Fauville	E	45	" "	" "
3	Courtellier Maxime	St Nicolas de Falaise	B	741	" "	" "
4	Guillebert Paul	Fauville	B	19	" "	" "
5	Victor Louis	Longueville			St Jamais	St Jamais
6	Pichard Félix	Criquetot	A	329	" "	" "
7	Cachelou Louis	Routot	B	349	" "	" "
8	Martin Paul Mme	St Victor l'Abbaye	C	2	" "	" "
9	Triquet Edmond	Hautot sur Mer	B	2018	" "	" "
3190	Martin Adolphe	Montivilliers	B	1408	" "	" "
1	Prentot François	Auberville la Campagne	B	78	" "	" "
2	Lemarchand Louis	Briquetot			" "	" "
3	Foulon Léon	St Jouin		1418	" "	" "
4	Caumes Jules	Anglesqueville la Bras	A	74	" "	" "
5	Morel Joseph	La Feuillie	F	302	" "	" "
6	Blatel Paul	Lestanville		10	" "	" "
7	Bourg J (Mme)	Sausseuzemare	A	18	" "	" "
3198	Regnot (Jules)	St Nicolas d'Aliermont	C	89	" "	" "

Indice n° : 76721-033

Indice issu des archives - sans localisation précise (parcelle "napoléonienne")

Localisation

Département : 76 - Seine-Maritime

Commune : Varneville-Bretteville

Repères locaux

Hameau/Lieu-dit : Bel Event

Autre (route, chemin...) :

Coordonnées

Système :

Orig. report carto :

x :

y :

Précision :

Type de Report : *Parcelle*

Contexte

Geomorphologique : *Plateau*

Altitude de la nappe : **130 m**

Source : **BRGM2012-ME**

Source(s) de l'information

Reprise indice sans modification du RICS initial :CETE / 20005621 / septembre 2010

Archives (Cf. fiche(s) détaillée(s) page(s) suivante(s))

Départementales || Réf.: 8S21 | Section: D | Parcelle: n°110 | || Date: 20/02/1904 |
Récentes || Auteur: BRGM | Réf.: BD cavités | |
Récentes || Auteur: BRGM | Réf.: BD cavités | |

Témoignages

Photo aérienne

Terrain

- ☐ Effondrement
- ☐ Affaissement-dépression
- ☐ Zone remblayée
- ☐ Puits
- ☐ Entrée à flanc de coteaux (cavage)
- ☐ Arbre isolé
- ☐ Autre :
- ☐ Aucun

Géométrie :

- ☐ Circulaire — Diamètre (m) # — Profondeur max (m) #
- ☐ Quelconque — Longueur min (m) # — Longueur max (m) #

Observations

CETE 2010 :
"2001 et 2008 : reconnaissance non réalisée (propriété privée)."

Origine probable de l'indice

Type

- ☑ Carrière souterraine
- ☐ Carrière à ciel ouvert
- ☐ Carrière type inconnu
- ☐ Karstique (Naturel)
- ☐ Indéterminé
- ☐ Puits à eau

Matière extraite

- ☐ Marne
- ☐ Pierre de taille
- ☐ Cailloux
- ☐ Argile
- ☐ Sable

Commentaires

CETE 2010 : "Investigation à envisager : Etude complémentaire de terrain"

Indice 76721-033 / Détail document d'archives anciennes

Origine du document

Archives départementales
Cote : 8S21

Elements extraits

Date du document : 20/02/1904
Type ouvrage :
Déclarant : BLETRY Paul (Déclarant)
Locataire ou fermier :
Propriétaire :

Elements de localisation

Plan de localisation : *Echelle :*
Lieu-dit :
Cadastre de référence : Napoléonien
Référence parcellaire : *Section :* D *Parcelle :* n°110
Autre information :
Observations : Déclarations d'ouverture de carrières, enregistrement n°409

Elements de dimensionnement déclarés

Plan d'extension : *Echelle :*
Caractéristiques puits : *Profondeur* */ Diamètre* */ Maçonné*
Volume exploité :
Nombre d'étage(s) :
Chambres(s) :
Observations :

Indice 76721-033 / Détail document d'archives récentes

Origine du document

Auteur : BRGM
Référence : BD cavités
Date :

Informations extraites

Référence : HNOAA0014065 - carrière - précision : 70 m

Elements de localisation

Plan de localisation : *Echelle :*
Lieu-dit :
Autre information :

Elements de dimensionnement

Plan d'extension : *Echelle :*

Remarques

Indice 76721-033 / Détail document d'archives récentes

Origine du document

Auteur : BRGM
Référence : BD cavités
Date :

Informations extraites

Référence : HNO0014291AA - carrière - précision : 70 m

Elements de localisation

Plan de localisation : *Echelle :*
Lieu-dit :
Autre information :

Elements de dimensionnement

Plan d'extension : *Echelle :*

Remarques

Commentaire

CETE 2010 :
"16/09/2008
- La réalisation d'une étude complémentaire orale auprès des occupants de la parcelle et une auscultation visuelle de l'emprise de cette parcelle permettra probablement de préciser la localisation de l'indice."

N° d'ordre.	NOM ET PRÉNOMS du déclarant.	COMMUNE ou a lieu l'exploitation de la carrière.	SECTION cadastrale.	NUMÉROS du cadastre.	DATE DE LA COMMUNICATION à la Préfecture.	DATE DE LA COMMUNICATION au service des Mines.
4.061	Avenel grégoire	Bosc-le-Hard	C	182-183	2 février	3 février
4062	Brieuc	Rozierville	A	64	2 février	3 février
4063	Noblesse (veuve)	Rozierville	B	50	3 février	3 février
4.064	Petit Jules	Montreuil-en-Caux	A	188	3 février	3 février
4.065	Vve Lecanu	Yvrieville Riville	B	282	3 février	3 février
4.066	Lannier Louis	Bourville	A	78	-Id-	-Id-
4067	Olivier Ernest	Gueutteville les Grès	A	48	3 février	8 février
4.068	Lesphelin jean Bapte	Ambrumesnil	B	274	3 février	8 février
4.069	Dufour Louis	Olmesnil-Lamneville	A	211	3 février	8 février
4.070	Vermont Eugène	Grigneuseville	A	50-51	3 février	8 février
4.071	Pessy Gustave	La Crique	B	229	3 février	8 février
4.072	Vve Levier	Etainhus	C	226	3 février	8 février
4.073	Vve Lemarchand	Torpmesnil	C	127	4 février	8 février
4.074	Beuriot	St Aubin-de-Crétot	A	157	4 février	8 février
4.075	Agasse	Graville Ste Honorine	"	"	6 février	8 février
4.076	Etoile Isadore	Saint Saëns	E	136 et 137 et 138 et 199	6 février	8 février
4.077	Cuine Prosper	Varranes	A	201	6 février	10 février
4.078	Doré albert	Bourg-Dun	A	137	8 février	10 février
4.079	Lucas Louis	-Id-	A	215	8 février	10 février
4.080	Leborgne Juste	-Id-	B	225	8 février	10 février
4.081	Bazon Emile	Bordeaux St Clair	A 279	25	9 février	10 février
4.082	Logé Henri	Sassetot	"	"	10 février	10 février
4.083	Lemonnier albert	Sassetot	"	"	-Id-	-Id-
4.084	Vve Lemel	Hattenville	A	156	-Id-	-Id-
4.085	Perré Benoni	La Rue Ste Pierre	B	302	-Id-	-Id-
4.086	Canin Gustave	Epreville	"	701	-Id-	-Id-
4.087	Buron Henri	Malaunay	"	80	12 février	15 février
4.088	Levasseur Louis	Etoutteville Ecalles	D	31	11 février	15 février
4.089	Godefroy (L.)	Offranville	D	297	11 février	15 février
4.090	Fauvel georges	Beaunay	A	206	11 février	15 février
4.091	Boucon augustin	Anglesqueville l'Esneval	B	95-96-97	-Id-	-Id-
4.092	Mme Vve Bazire	Gonnetot	C	13	13 février	15 février
4.093	Legrand Dieudonné	Glicourt	A	529 et 530	15 février	-Id-
4.094	Lannier jules	Offranville	A	4	17 février	19 février
4.095	Odievre Henri	Bouville	B	442	18 février	19 février
4.096	Cleach François	Bolleville	A	74	18 février	19 février

N° d'ordre.	NOM ET PRÉNOMS du déclarant.	COMMUNE ou a lieu l'exploitation de la carrière.	SECTION cadastrale.	NUMÉROS du cadastre.	DATE DE LA COMMUNICATION à la Préfecture.	DATE DE LA COMMUNICATION au service des Mines.
4.097	Dupuis Sénateur	Auppegard	C	Pos 39	18 février	19 février
4.098	Bléry Paul	Varneville-Bretteville	D	110	20 février	20 février
4.099	Leclert Honoré	La Crique	B	231	20 février	20 février
4.100	Lebourg Henri	Ste Gem. d'Envigen.	A	22	20 février	20 février
4.101	Lesphelin jean Baptiste	Ambrumesnil	B	206-208-209 210-223	20 Février	20 février
4.102	Lesecq Edmond	Montérollier	A	51 P	22 février	23 février
4.103	Dufour Henri	Bolleville la Saisnay	A	65	22 février	23 février
4.104	Painparay Gustave	Yvrieville-Bolleville	C	5	-Id-	-Id-
4.105	Gosse	Grandes-Ventes	CC	0	-Id-	-Id-
4.106	Bataille (Georges)	Roumare	A	404 P	23 février	-Id-
4.107	Mme Vve Vivien	Auzouville-l'Esneval	B	33 P	24 février	25 février
4.108	Faure (Etienne)	Auzouville-l'Esneval	A	31 P	24 février	25 février
4.109	Bourdet (Eugène)	Saint-Aubin	"	"	23 février	25 février
4.110	Mme Vve Lucaine	Ste Austreberthe la Forêt	A	713	24 février	25 février
4.111	Chenard Victor	Gainneville	B	103	24 février	25 février
4.112	Mercier (Victor)	Tissy-Poterie	C	10	25 février	25 février
4.113	Lecellain	Ste Lucienne-en-Caux	A	152	25 février	27 février
4.114	Ducastel Jules	Bolbec	A	"	26 février	27 février
4.115	Haraiset Fritier	Houppeville	"	"	4 mars	4 mars
4.116	Féron (Justin)	Denestanville	A	210	1er mars	4 mars
4.117	Coutures (Henri)	Ste Gertrude-de-Bucky	D	46	7 mars	8 mars
4.118	Houel	Bosc-Roger-sur-Buchy	B	189	9 mars	10 mars
4.119	Féroy (Achille)	Roquemont	B	1	8 mars	11 mars
4.120	Thouvet	Bertheaume	A	217	8 mars	11 mars
4.121	Dumesnil (Renard)	St Victor-l'Abbaye	B	198	9 mars	11 mars
4.122	Picard (Hyacinthe)	Roquemont	B	237	11 mars	14 mars
4.123	Fournier (Arthur)	St Martin-Osmonville	A	425	12 mars	14 mars
4.124	Dancy (Henry)	Varneville	A	171	12 mars	14 mars
4.125	Vve Mannevillette	Pissy-Poterie	A	191	13 mars	14 mars
4.126	Cordier (Joseph)	Bocasse-Valmartin	B	64	18 mars	21 mars
4.127	Mme Vve Cartier	Anneville	B	53 P	19 mars	21 mars
4.128	David Raymond	Varneville	A	214	19 mars	21 mars
4.129	Papillon Auguste	Fresquiennes	D	101	22 mars	25 mars
4.130	Féré jules	Guiseniers	B	172	22 mars	26 mars
4.131	Roulland (Pierre)	Ste Colombe	B	231 P 232	22 mars	26 mars
4.132	Vve Beuse (Ursule)	Yvrieville-Bolleville	A B	105 92	22 mars	26 mars

explor-e - contact@explor-e.fr - Tél : 02 35 95 14 85 Indice n° 76721-033 MAJ le 20/12/2024 Editon du : 22/12/2024 Page 4 / 4

Archive associée : AD-A

Indice n° : 76721-034

Indice issu des archives - sans localisation précise (parcelle "napoléonienne")

Localisation

Département : 76 - Seine-Maritime

Commune : Varneville-Bretteville

Repères locaux

Hameau/Lieu-dit : Bretteville

Autre (route, chemin...) :

Coordonnées

Système :

Orig. report carto :

x :

y :

Précision :

Type de Report : *Parcelle*

Contexte

Geomorphologique : *Plateau*

Altitude de la nappe : 140 m

Source : BRGM2012-ME

Source(s) de l'information

Reprise indice sans modification du RICS initial :CETE / 20005621 / septembre 2010

Archives (Cf. fiche(s) détaillée(s) page(s) suivante(s))

Départementales || Réf.: 8S21 | Section: D | Parcelle: n°16 | || Date: 03/03/1907 |
Récentes || Auteur: BRGM | Réf.: BD cavités | |
Récentes || Auteur: BRGM | Réf.: BD cavités | |

Témoignages

Photo aérienne

Terrain

- ☐ Effondrement
- ☐ Affaissement-dépression
- ☐ Zone remblayée
- ☐ Puits
- ☐ Entrée à flanc de coteaux (cavage)
- ☐ Arbre isolé
- ☐ Autre :
- ☐ Aucun

Géométrie :

- ☐ Circulaire — Diamètre (m) # — Profondeur max (m) #
- ☐ Quelconque — Longueur min (m) # — Longueur max (m) #

Observations

CETE 2010 :
"2001 : RAS lors de la reconnaissance
2008 : Non observé."

Origine probable de l'indice

Type

- ☑ Carrière souterraine
- ☐ Carrière à ciel ouvert
- ☐ Carrière type inconnu
- ☐ Karstique (Naturel)
- ☐ Indéterminé
- ☐ Puits à eau

Matière extraite

- ☐ Marne
- ☐ Pierre de taille
- ☐ Cailloux
- ☐ Argile
- ☐ Sable

Commentaires

CETE 2010 : "Investigation à envisager : Décapage spécifique"

Indice 76721-034 / Détail document d'archives anciennes

Origine du document

Archives départementales
Cote : 8S21

Elements extraits

Date du document : 03/03/1907
Type ouvrage :
Déclarant : PREVEL Julien (Déclarant)
Locataire ou fermier :
Propriétaire :

Elements de localisation

Plan de localisation : *Echelle :*
Lieu-dit :
Cadastre de référence : Napoléonien
Référence parcellaire : *Section :* D *Parcelle :* n°16
Autre information :
Observations : Déclarations d'ouverture de carrières, enregistrement n°5478

Elements de dimensionnement déclarés

Plan d'extension : *Echelle :*
Caractéristiques puits : *Profondeur* */ Diamètre* */ Maçonné*
Volume exploité :
Nombre d'étage(s) :
Chambres(s) :
Observations :

Indice 76721-034 / Détail document d'archives récentes

Origine du document

Auteur : BRGM
Référence : BD cavités
Date :

Informations extraites

Référence : HNOAA0014066 - carrière - précision : 95 m

Elements de localisation

Plan de localisation : *Echelle :*
Lieu-dit :
Autre information :

Elements de dimensionnement

Plan d'extension : *Echelle :*

Remarques

Indice 76721-034 / Détail document d'archives récentes

Origine du document

Auteur : BRGM
Référence : BD cavités
Date :

Informations extraites

Référence : HNO0014293AA - carrière - précision : 95 m

Elements de localisation

Plan de localisation : *Echelle :*
Lieu-dit :
Autre information :

Elements de dimensionnement

Plan d'extension : *Echelle :*

Remarques

Commentaire

CETE 2010 :
"16/09/2008
- La réalisation d'un décapage spécifique de la terre végétale de l'emprise partielle (selon le projet) ou totale de la parcelle napoléonienne considérée, permettra de localiser le puits d'accès à la carrière ou tout désordre associé"

explor-e - contact@explor-e.fr - Tél : 02 35 95 14 85 Indice n° 76721-034 MAJ le 20/12/2024 Editon du : 22/12/2024 Page 4 / 4

Archive associée : AD-A

N° D'ORDRE.	NOM ET PRÉNOMS DU DÉCLARANT.	COMMUNE OU A LIEU L'EXPLOITATION de la carrière.	SECTION cadastrale.	NUMÉROS DU CADASTRE.	DATE DE LA COMMUNICATION à la Préfecture.	DATE DE LA COMMUNICATION au service des Mines.
475	Chandelier Maximilien	Sierville	B	26	2 Mars 07	4 Mars 07
476	Giffard Gustave	Pupplesart	C	7	d°	d°
477	Duhamel	Gény	A	54	3 Mars 07	4 Mars 07
478	Julien Lecoq	Varneville Bretteville	D	16	d°	d°
479	Vve Florentin Binville	Bacqueville	D	58	5 Mars 07	6 Mars 07
480	Le Picard Albert	Victor Labbaye	C	127	d°	d°
481	Lecoeur Constant	Preaux ville	C	58	d°	d°
482	Duclos Ludoïne	Montreuil en Caux	B	261	6 Mars 07	d°
483	Roubel Armand	Catenay	A	209 210	d°	d°
484	Fatino Pico	Martin Eglise	A	11	9 Mars 07	9 Mars 07
485	Vve Lamiard	Notre Dame du Bec	C	151	d°	d°
486	Duval André	St Denis d'Emalleville	D	2	d°	d°
487	Logue Emile	Rametot	B	84	d°	d°
488	Vve Lecointe	Etienne du Rouvray	A	126	d°	d°
489	Vve Caillard	Fontenil	L	984	10 Mars	10 Mars
490	Cadet Jules	Norbecot	C	178	d°	d°
491	Patry Vital	Valmeville	B	65	d°	d°
492	Lebrun Cesar	La Garlande	C	88	d°	d°
493	Valet Emile	Caillerville	A	42	13 Mars 07	15 Mars
494	Sperville Octave	Fredericquet	B	167	d°	d°
495	Bestaux Raoul	Rebet	1 2	11	14 Mars 07	15 Mars
496	Canet Jean	Ecrainville	2	157	d°	d°
497	Hébert Joseph	Heuqueville	B	1 1/2 1	14 Mars 07	15 Mars
498	Hémon Auguste	Graimbouville	A	150	d°	d°
499	Vieul Jérôme	Claville Motteville	B	140	15 Mars	15 Mars
500	Duval Oscar	Anquetierville	B	44	d°	d°
501	Betouteville Eugène	Senneville	A	95	20 Mars 07	21 Mars
502	Pochetet André	Preaux	B	466	d°	d°
503	Lecoq Eugène	Riquebot de Normanville	B	101	20 Mars 07	20 Mars
504	Renard Théophile	Mierrainville	A	130	5 Avril	5 Avril
505	d°	d°	B	415	d°	d°
506	d°	d°	A	120	d°	d°
507	Cagneux Emile	Preaux	C	70	d°	d°
508	Lemasne Félix	Macquenville	C	251	5 Avril 07	5 Avril
509	Colas	Fragille	-	...	5 Avril 07	5 Avril
510	Hemellet Emile	Beautot	A	153 à 170	17 Avril 07	17 Avril

N° D'ORDRE.	NOM ET PRÉNOMS DU DÉCLARANT.	COMMUNE OU A LIEU L'EXPLOITATION de la carrière.	SECTION cadastrale.	NUMÉROS DU CADASTRE.	DATE DE LA COMMUNICATION à la Préfecture.	DATE DE LA COMMUNICATION au service des Mines.
511	Laboucat Henri	Sotteville	B	104	17 Avril	17 Avril
512	Simard Jules	Yquebeuville	A	208	d°	d°
513	Bellamy Paul	St Aubin de Crieulon	A	53	d°	d°
514	Lajeune Paul	Etalondes	A	244	d°	d°
515	Leblanc Henri	Etalondes	B	177	d°	d°
516	Lemaire Paul	Bracquemont	B	72	d°	d°
517	Leblanc Jean	Thiétreville	A	52	d°	d°
518	Isaac Victor	Thiétreville	B	170	21 Avril	21 Avril
519	Bazogne Victor	Bertheville	C	100	28 d°	28 d°
520	Lemaître Henri	Tourville sur Arques	A	112	d°	d°
521	Gency	Beaulé	2	14 à 16	d°	d°
522	Anthiaume	Neuville Chant d'Oisel	3	619	24 Avril	25 Avril
523	Coudray Théodore	St Léonard	3	179	24 Avril	25 Avril
524	Allard Victor	Pierreville Yquebeuville	A	64	24 Avril	25 Avril
525	Lequerchais Victor	Bracquemont	1	67	d°	d°
526	Lecoq Henri	Sauqueville	C	179	d°	d°
527	Godefroy Germain	Luneray	C	1554 à 1562	1 Mai	1 Mai
528	Lecomte Théodore	Luneray	B	29	d°	d°
529	Anquetin Joseph	Anneville	A	12	d°	d°
530	Vogtenhuth Frédéric	Beaulé	B	162	1er Mai	1er Mai
531	Vauquier Victor	Mesnil	C	146	2 Mai	3 Mai
532	Carpentier Henri	Fauquet	E	23	4 Fév. 02	19 Mai 02
533	Lecoq Emile	Yquebeuville	C	50	29 Mai	5 Juin
534	Vimet Henri	Duclair	C	279	d°	d°
535	Dupanel Emile	Londinières	C	600	7 Juin	10 Juin
536	Renoult Henri	Beaux	E	438	d°	d°
537	Lebrun Emile	Les Loges	A	32	d°	d°
538	M. Levesque	Ormetot	C	993	d°	d°
539	Esther Varet	Boudeville	C	205	d°	d°
540	Henry Florentin	Bracquemont	B	402	d°	d°
541	Desquinnemme	Bracquemont	B	76	d°	d°
542	Guibert aîné	Canteleu	C	53 à 84	d°	d°
543	Lebonde Gustave	Ancourteville	A	108	3 Juin	4 Juin
544	Simon	Sotteville sur Mer	B	80	d°	d°
545	Le Marié	La Folletière	B	217	d°	d°
546	Paris Pierre	Eslettes	A	144	d°	d°

Indice n° : 76721-035

Indice issu des archives - sans localisation précise (parcelle "napoléonienne")

Localisation

Département : 76 - Seine-Maritime

Commune : Varneville-Bretteville

Repères locaux

Hameau/Lieu-dit :

Autre (route, chemin...) :

Coordonnées

Système :

Orig. report carto :

x :

y :

Précision :

Type de Report : *Parcelle*

Contexte

Geomorphologique : *Plateau*

Altitude de la nappe : **140 m**

Source : **BRGM2012-ME**

Source(s) de l'information

Reprise indice sans modification du RICS initial :CETE / 20005621 / septembre 2010

Archives (Cf. fiche(s) détaillée(s) page(s) suivante(s))

Départementales || Réf.: 8S21 | Section: D | Parcelle: n°57 | || Date: 04/02/1899 |
Récentes || Auteur: BRGM | Réf.: BD cavités | |
Récentes || Auteur: BRGM | Réf.: BD cavités | |

Témoignages

Photo aérienne

Terrain

- ☐ Effondrement
- ☐ Affaissement-dépression
- ☐ Zone remblayée
- ☐ Puits
- ☐ Entrée à flanc de coteaux (cavage)
- ☐ Arbre isolé
- ☐ Autre :
- ☐ Aucun

Géométrie :

- ☐ Circulaire — Diamètre (m) # — Profondeur max (m) #
- ☐ Quelconque — Longueur min (m) # — Longueur max (m) #

Observations

CETE 2010 :
"2001 : RAS lors de la reconnaissance pédestre
2008 : Non observé."

Origine probable de l'indice

Type

- ☑ Carrière souterraine
- ☐ Carrière à ciel ouvert
- ☐ Carrière type inconnu
- ☐ Karstique (Naturel)
- ☐ Indéterminé
- ☐ Puits à eau

Matière extraite

- ☐ Marne
- ☐ Pierre de taille
- ☐ Cailloux
- ☐ Argile
- ☐ Sable

Commentaires

CETE 2010 : "Investigation à envisager : Décapage spécifique"

Indice 76721-035 / Détail document d'archives anciennes

Origine du document

Archives départementales
Cote : 8S21

Elements extraits

Date du document : 04/02/1899
Type ouvrage :
Déclarant : DUJARDIN Amédé (Déclarant)
Locataire ou fermier :
Propriétaire :

Elements de localisation

Plan de localisation : *Echelle :*
Lieu-dit :
Cadastre de référence : Napoléonien
Référence parcellaire : *Section :* D *Parcelle :* n°57
Autre information :
Observations : Déclarations d'ouverture de carrières, enregistrement n°1469

Elements de dimensionnement déclarés

Plan d'extension : *Echelle :*
Caractéristiques puits : *Profondeur* */ Diamètre* */ Maçonné*
Volume exploité :
Nombre d'étage(s) :
Chambres(s) :
Observations :

Indice 76721-035 / Détail document d'archives récentes

Origine du document

Auteur : BRGM
Référence : BD cavités
Date :

Informations extraites

Référence : HNOAA0014067 - carrière - précision : 300 m

Elements de localisation

Plan de localisation : *Echelle :*
Lieu-dit :
Autre information :

Elements de dimensionnement

Plan d'extension : *Echelle :*

Remarques

Indice 76721-035 / Détail document d'archives récentes

Origine du document

Auteur : BRGM
Référence : BD cavités
Date :

Informations extraites

Référence : HNO0014295AA - carrière - précision : 300 m

Elements de localisation

Plan de localisation : *Echelle :*
Lieu-dit :
Autre information :

Elements de dimensionnement

Plan d'extension : *Echelle :*

Remarques

Commentaire

CETE 2010 :
"16/09/2008
- La réalisation d'un décapage spécifique de la terre végétale de l'emprise partielle (selon le projet) ou totale de la parcelle napoléonienne considérée,
permettra de localiser le puits d'accès à la carrière ou tout désordre associé.
- L'indice n°187, localisé sur l'emprise de la parc elle napoléonienne étant d'origine naturelle, n'est pas en relation avec la carrière recherchée."

Nos D'ORDRE.	NOM ET PRÉNOMS DU DÉCLARANT.	COMMUNE OU A LIEU L'EXPLOITATION de la carrière.	SECTION cadastrale.	NUMÉROS DU CADASTRE.	DATE DE LA COMMUNICATION à la Préfecture.	DATE DE LA COMMUNICATION au service des Mines.
					1899	
1465	Dupré Pierre	Fultot	A	182	23 Janv. 8 février	8 février
1466	Jendis Albert	Etainpuis	A	52	3/9 février	10 "
1467	Serquent Vve Leblic	Valliquerville	C. 68	Subdiv E 70	6/9 "	"
1468	Marical Louis	St Victor l'Abbaye	B	180 bis	5/9 "	"
1469	Desjardins Amédé	Varneville Bretteville	D	57	4/9 "	"
1470	Quesnaut Gustave	Fultot	A	15	8/9 "	"
1471	Lacarine Donat	Bosc-Bérenger	"	54	7/9 "	"
1472	Hue Raoul	Mesnil	"	Commune de Valliquerville	5/10 "	"
1473	Roussel Charles	Bréauté Manneville	A	Subdiv D. 46	4/11 "	11 "
1474	Cresson Prosper	Montreuil en Cx	B	102	3/11 "	"
1475	Ste Marie Jules	Fontaine Bénard	C	114-115	8/11 "	"
1476	Duclos-Orange	Trichemesnil	"	211	9/11 "	"
1477	Levasseur Bd Vve Denis	St Vaast	D	162	2/13 "	15 février
1478	Jouquair Alexandre	"	A	60	9/13 "	"
1479	Mathias Hte	Cocq le Grand	B	5 bis	13/13 "	"
1480	Aublé Henri	La Chaussée	A	224	8/13 "	"
1481	Julien Georges	Bosc Guérard St Adrien	C	147	9/13 "	"
1482	Fleuché Alfred	Quincampoix	A	142	10/13 "	"
1483	Duchesne	Ecqueville en Cx	B	Subdiv B. 5	12/14 "	"
1484	Roullard Augustin	Ingouville Hmx	B	110	9/14 "	"
1485	Trouet Victor	Contreville la Cable	A	214	11/14 "	"
1486	Lavenu Charles	Thiergeville	A	121	"	"
1487	Buquet Vincent	Manlevrier	D	117	8/14 "	"
1488	Crongnet Albert	La Berque	A	286	21 Janv. 14 fév.	"
1489	Dulin Louis	"	B	8	"	"
1490	Chemin Emile	St Victor l'Abbaye	B	8	11/14 février	"
1491	Lemonnier Hippolyte	Fresnay le Long	C	46	1/14 "	"
1492	Ouin Alphonse	Bosc-Mesnil	B	214	10/14 "	"
1493	Etienble Victor	Criquetot l'Esneval	A	94	10/15 "	15 février
1494	Helouard Léopold	Varville-Bottenville	A	132	24 Janv. 10 février	"
1495	Burel Bernardin	Ocqueville	B	228	27 Janv. 10 février	"
1496	Deneuve Léon	Sausseuzemare	A	40	13/17 février	18 février
1497	Chauvet Jules	Cleres	A	116	"	"
1498	Hardy Clovis	la Neuville Ch. d'Oisel	B	146	14/18 février	"
1499	Quesy Jean	Trémesnil	B	Subdiv 1 181	12/20 "	21 février
1500	Levasseur Arthur	Rocquemont	A	289	16/20 "	"

Nos D'ORDRE.	NOM ET PRÉNOMS DU DÉCLARANT.	COMMUNE OU A LIEU L'EXPLOITATION de la carrière.	SECTION cadastrale.	NUMÉROS DU CADASTRE.	DATE DE LA COMMUNICATION à la Préfecture.	DATE DE LA COMMUNICATION au service des Mines.
					1899	
1501	Hiel Henri	Ymerville-Biville	B	496	18/21 février	22 février
1502	Secuchet Frédéric	St Vaast-Dieppedalle	A	340	18/21 "	"
1503	Léguillon Charles	Fultot Vieuxmesnil	A	12	13/21 "	"
1504	Rouget Charles	Raffetot	B	10 et 39	15/21 "	"
1505	Leroux Pierre	Brachy	D	Subdiv 0-17-4	16/21 "	"
1506	Lenoir Georges	Yvetot	A	28	22 "	"
1507	Ethiel Gustave	Bracquetuit	B	113	19/23 "	24 février
1508	Vve Dellard	Ste Croix St Lo Bacly	E	69 63 1	20/28 "	"
1509	Faucon Charles	Bretteville St Laurent	A	15	19/28 "	"
1510	Duthil Jules	Fresquienne	B	324	22/25 "	25 février
1511	Fauvel Léon	La Chaussée	B	4	21/25 "	"
1512	Vve Lecoq	Yquebeuf	A	23	25/28 "	28 février
1513	Lefebvre Paul	Bréauté	H	107	26/28 "	"
1514	Dubost et St Delantre	Guilmécourt	C	2 3	27/28 "	"
1515	Fillon Marcel	St Pierre Lévigier	C	70	26/28 "	"
1516	Roger Alfred	Biville la Bde	B	242	25/28 "	"
1517	Jaymarteau	Valleville les Orgues	B	140	27 fév. 1 mars	1 Mars
1518	Lucas Armand	Auberville la Renault	.	397	28 fév. 2 mars	3 Mars
1519	Lagnel Eugène	Grigneuseville	B	186	27 fév. 2 mars	"
1520	Longuemare Sosthène	Ecrainville	C	234	2 mars	"
1521	Delafosse Thomas	Oherville l'Abbaye	A	433	28 fév. 2 mars	4 mars
1522	Balhue Laurent	Bourdainville	B	262	27 fév. 2 mars	"
1523	Delafosse Ernest	Rhétoville	B	335	26 fév. 4 mars	"
1524	Lemoine Ophat	Bosc-Bordel	C	39	4 Mars	4 Mars
1525	Agnilly Irène	Criquetot	B	24 2	1 "	"
1526	Lecaron	Godervillette	B	100	28 fév. 11 Mars	11 Mars
1527	Mutel Anthime	Octot-sur-Rouloir	A	356	13 Mars	13 "
1528	Morel Alexis	Clichonville	A	Subdiv C 6	11 Mars	14 "
1529	Caron Modeste	La Feuillie	D	118	6/14 "	"
1530	Louse René	Foucart	H	10	7/16 "	17 Mars
1531	Godefroy Philippe	Grumesnil	A	462	1/16 "	"
1532	Laforêts Emile	Segrégal	A	164	15/16 "	"
1533	Vve Lambard	St Pierre le Vigier	A	117	14/17 "	18 "
1534	Olivet Pre Clément	Bréauté	A	162	16 fév. 17 Mars	18 "
1535	Desbordes Bn Basile	Mre Commaire	C	10	19/20 Mars	22 "
1536	Dupare Numa	Bosc-Bérenger	.	31	14/20 "	"

Archive associée : AD-A
explor-e - contact@explor-e.fr - Tél : 02 35 95 14 85 Indice n° 76721-035 MAJ le 20/12/2024 Editon du : 22/12/2024 Page 4 / 4

Indice n° : 76721-036

Indice issu des archives - sans localisation précise (parcelle "napoléonienne")

Localisation

Département : 76 - Seine-Maritime

Commune : Varneville-Bretteville

Repères locaux

Hameau/Lieu-dit :

Autre (route, chemin...) :

Coordonnées

Système :

Orig. report carto :

x :

y :

Précision :

Type de Report : *Parcelle*

Contexte

Geomorphologique : *Plateau*

Altitude de la nappe : 140 m

Source : BRGM2012-ME

Source(s) de l'information

Modification du RICS initial :CETE / 20069276 / septembre 2010

Archives (Cf. fiche(s) détaillée(s) page(s) suivante(s))

Départementales || Réf.: 8S21 | Section: D | Parcelle: n°59 | || Date: 31/01/1898 |
Récentes || Auteur: BRGM | Réf.: BD cavités | |
Récentes || Auteur: BRGM | Réf.: BD cavités | |

Témoignages

Photo aérienne

Terrain

- ☐ Effondrement
- ☐ Affaissement-dépression
- ☐ Zone remblayée
- ☐ Puits
- ☐ Entrée à flanc de coteaux (cavage)
- ☐ Arbre isolé
- ☐ Autre :
- ☐ Aucun

Géométrie :

☐ Circulaire	Diamètre (m) #	Profondeur max (m) #
☐ Quelconque	Longueur min (m) #	Longueur max (m) #

Observations

CETE 2010 :
"2001 : pas d'indice lié de façon certaine à une carrière souterraine repéré dans la zone ;
2008 : cf. indice n°76721-199."

Origine probable de l'indice

Type

- ☑ Carrière souterraine
- ☐ Carrière à ciel ouvert
- ☐ Carrière type inconnu
- ☐ Karstique (Naturel)
- ☐ Indéterminé
- ☐ Puits à eau

Matière extraite

- ☐ Marne
- ☐ Pierre de taille
- ☐ Cailloux
- ☐ Argile
- ☐ Sable

Commentaires

CETE 2010 : "Investigation à envisager : Reconnaissance des indices relevés"

Explor-e 2024 : Limites de parcelles légèrement redessinées.

Indice 76721-036 / Détail document d'archives anciennes

Origine du document

Archives départementales
Cote : 8S21

Elements extraits

Date du document : 31/01/1898
Type ouvrage :
Déclarant : PREVEL Emile (Déclarant)
Locataire ou fermier :
Propriétaire :

Elements de localisation

Plan de localisation : *Echelle :*
Lieu-dit :
Cadastre de référence : Napoléonien
Référence parcellaire : *Section :* D *Parcelle :* n°59
Autre information :
Observations : Déclarations d'ouverture de carrières, enregistrement n°1072

Elements de dimensionnement déclarés

Plan d'extension : *Echelle :*
Caractéristiques puits : *Profondeur* */ Diamètre* */ Maçonné*
Volume exploité :
Nombre d'étage(s) :
Chambres(s) :
Observations :

Indice 76721-036 / Détail document d'archives récentes

Origine du document

Auteur : BRGM
Référence : BD cavités
Date :

Informations extraites

Référence : HNOAA0014068 - carrière - précision : 540 m

Elements de localisation

Plan de localisation : *Echelle :*
Lieu-dit :
Autre information :

Elements de dimensionnement

Plan d'extension : *Echelle :*

Remarques

Indice 76721-036 / Détail document d'archives récentes

Origine du document

Auteur : BRGM
Référence : BD cavités
Date :

Informations extraites

Référence : HNO0014297AA - carrière - précision : 540 m

Elements de localisation

Plan de localisation : *Echelle :*
Lieu-dit :
Autre information :

Elements de dimensionnement

Plan d'extension : *Echelle :*

Remarques

Commentaire

CETE 2010 :
"16/09/2008
- Les reconnaissances devront être réalisées en priorité au niveau des indices ponctuels localisés dans l'emprise de la parcelle napoléonienne : n°199, 2 43 et
252. Si la relation des indices avec la carrière souterraine recherchée n'est pas établie, il faudra procéder au décapage partiel (selon projet) ou total de
l'emprise de cette parcelle pour localiser le puits d'exploitation de la carrière ou tout désordre associé."

Archive associée : AD-A

Nos D'ORDRE.	NOM ET PRÉNOMS DU DÉCLARANT.	COMMUNE OU A LIEU L'EXPLOITATION de la carrière.	SECTION cadastrale.	NUMÉROS DU CADASTRE.	DATE DE LA COMMUNICATION à la Préfecture.	DATE DE LA COMMUNICATION au service des Mines.
					1898	
1033	Bellelle Eugène	Beuzeville la Grenier	B	210	21/26 janvier	26 janvier
1034	Lemarchand Justin	Callenille Ch. Eglise	B	223-224	16/26 id	id
1035	Lesage Henri	St Aubin Routot	A	300	23/26 id	id
1036	Carpentier Albert	St Jean du Cardonnay	B	421	20/26 id	id
1037	Vve Collignon	Emblerville	B	204	13/27 id	27 janvier
1038	Foulain A.	Lammerville			16/27 id	id
1039	Duin Henri	Ingouville Huet	B	856	18/27 id	id
1040	Bredel Henri	Rouelles			26/29 id	29 janvier
1041	Laffray Emile	Val Hammerville	B		17/29 id	id
1042	Sale Achille	id	A		23/29 id	id
1043	Lacheray Gustave	Limésy	A	138	27/29 id	id
1044	Longuet Albert	Auzouville Auberbosc	A		26/31 id	31 janvier
1045	Dural Alfred	Ancourville	A	398	27 janvier 1er février	1er février
1046	Lemarié Arcade	Montreuil en Cx	A	70	29 janvier 1er février	id
1047	Fourcin	id	A	102	id id	id
1048	Lagné Eugène	Boville	A	285	29 janvier 1er février	id
1049	Philippe Louis	Claville Motteville	B	195	29 janvier 1er février	2 février
1050	Arenel Alphonse	Fontaine le Bourg			29 janvier 2 février	id
1051	Lanson	Bacqueville	A		29 janvier 2 février	2 février
1052	Blanchemain Jules	St Crespin	A	139	31 janvier 1er février	id
1053	Laurent Maxime	St Aubin Celloville	B	44	31 janvier 1er février	id
1054	Lefebvre Ferdinand	id	B	188	31 janvier 1er février	id
1055	Lesage Honorat	Limésy	B	225	31 janvier 1er février	id
1056	Coutier Jacques	St Pierre de Franqueville	D	109	31 janvier 1er février	id
1057	Lozuble	Bourg Dun	D	86	1er février	4 février
1058	Hamel Veuve	Offranville	A	369	2 janvier 1er février	id
1059	Mme Lequillon	Blacqueville	C	15	2 janvier 1er février	7 février
1060	Vve Avrieux Esq.	id	B	113	2 janvier 1er février	id
1061	Fénel Jules	Ste Geneviève	C	65	1er février	id
1062	Vve Grenel	id	A	96	2 janvier 1er février	id
1063	Fenet Emile	Foucart	E	588	2 janvier 1er février	id
1064	Esson Frédéric	Ricarville (Y)	A	91	2 janvier 1er février	id
1065	Cullion Henri	Bec Hellouin	D	187	2 février	5 février
1066	Durtel Francisque	Ecauville	C	304	1er id	1er id
1067	Guillotin Constant	id	A	181	1er id	id
1068	Lethuillier (Vve Dale)	Longueville Caillot	A	30	7/9 février	id

Nos D'ORDRE.	NOM ET PRÉNOMS DU DÉCLARANT.	COMMUNE OU A LIEU L'EXPLOITATION de la carrière.	SECTION cadastrale.	NUMÉROS DU CADASTRE.	DATE DE LA COMMUNICATION à la Préfecture.	DATE DE LA COMMUNICATION au service des Mines.
					1898	
1069	Erichel Sauveur	Vve Dse d'Allemont	D	2	29 janvier 1er février	1er février
1070	Leclerc Michel	Frénouville	E	153	31/1er février	10 id
1071	Dumesnil Gustave	Montreuil en Cx	B	400	id	id
1072	Lecoel Emile	Mesnil Bretteville	D	59	29 janvier 1er février	11 février
1073	Lesnel	Bullotel	E	648	29 janvier 1er février	id
1074	Duvey Cyrus	Hermanville	E	Subdiv B 12	2/12 février	12 février
1075	Lemerre Henri	Frénouville	Vallée de Cesne		14 février	14 id
1076	Durozey Isidore	Cheniseque	E	32	4/14 id	id
1077	Bivard Gustave	Rots	B	60	8/14 id	id
1078	Cahot Octave	Mesnil		110	10/14 id	id
1079	Fellerin Auguste	Cerqueville Salmonville	B	355	31 janvier 1er février	id
1080	Chenard Victor	Breauté	E	162	12/15 février	15 février
1081	Wadnel Jules	Rocquemont	A	196	id	id
1082	Bourdin et Doucerd	Ditsel	A	N° 645-935	14 février	16 février
1083	Cadot Emile	N.D. Fontenelle	E	5 et 6	11/16 id	id
1084	Roullefort Augustin	Bocage Salmanville	C	105	16/17 id	17 février
1085	Sale Achille	Frénouville	D	666	14/17 id	id
1086	Colombel Sénateur	Roumare	C	180	15/17 id	id
1087	Fromentin Gustave	Nicolas d'Aliermont	B	658	9/18 id	18 février
1088	Couture Hippolyte	Ste Foire Paris	A	Subdiv A 9	17/ id	id
1089	Eudier Gustave	St Jean de la Neuville	A	175	15/22 id	22 février
1090	Lepicard Albert	St Victor l'Abbaye	C	112	14 janvier 1er février	id
1091	Maréchal Louis	id	C	114	id id	id
1092	Corchy Victoire	id	B	1082	14 janvier 1er février	id
1093	Veuve Brayé	La Neuville Chanteloup	B	145	18 janvier 1er février	id
1094	Hédouin Léonie	St Denis le Gast	A	425-426	17/22 février	id
1095	Lepert Sénateur	Cleuville	A	341	16/22 id	id
1096	Delabarre Femme	Luneray	Veuve	123	17/22 id	id
1097	Baucourt	St Quentin	C	"	16/23 id	23 id
1098	Farcy Jean	Montreuil en Cx	-	457-458	23/24 id	24 février
1099	Le Callonec	Breauté	B	438	16/24 id	id
1100	Guibert	Gueberville la Mare	A	190	22/25 id	25 février
1101	Guibert	id	Forêt de Bretonne		14/25 id	id
1102	Vve Bonnet	Fréteval Roquemare	id		id	id
1103	Lemoine Pierre	Fauville Normanville	B	324-325	18/26 id	26 février
1104	Emangard Albert	Duclair	"	872	23 février 2 Mars	2 Mars
			A	41-92-93-95 1096	22 février 2 Mars	id

Indice n° : 76721-037

Indice issu des archives - visible sur le terrain (localisé et de grandes dimensions)

Localisation

Département : 76 - Seine-Maritime

Commune : Varneville-Bretteville

Repères locaux

Hameau/Lieu-dit :

Autre (route, chemin...) :

Coordonnées

Système : -

Orig. report carto :

x :

y :

Précision :

Type de Report : *Aire limitée*

Contexte

Geomorphologique : *Coteau*

Altitude de la nappe : 140 m

Source : BRGM2012-ME

Source(s) de l'information

Reprise indice sans modification du RICS initial :CETE / 20005621 / septembre 2010

Archives (Cf. fiche(s) détaillée(s) page(s) suivante(s))

Récentes || Auteur: CETE | Réf.: Etude CETE n°9506 | |
Récentes || Auteur: BRGM | Réf.: BD cavités | |
Récentes || Auteur: BRGM | Réf.: BD cavités | |

Témoignages

Photo aérienne

Campagne	Date	Cliché	Stéréo.	Non stér.	Description
	1947		☐	☐	*Bosquet*
	1963		☐	☐	*Bosquet*
	1973		☐	☐	*Bosquet*
	1985		☐	☐	*Bosquet*
	1994		☐	☐	*Bosquet*

Terrain

- ☐ Effondrement
- ☑ **Affaissement-dépression**
- ☐ Zone remblayée
- ☐ Puits
- ☐ Entrée à flanc de coteaux (cavage)
- ☐ Arbre isolé
- ☐ Autre :
- ☐ Aucun

Géométrie :

☑ **Circulaire** Diamètre (m) # 4 Profondeur max (m) # 1,5

☐ Quelconque Longueur min (m) # Longueur max (m) #

Observations

CETE 2010 :
"2001 : Dépression topographique circulaire de 4m de diamètre pour 1m50 de profondeur.
2008 : Plusieurs dépressions topographiques (cf. indices n°191, 192 et 193)."

Origine probable de l'indice

Type

- ☐ Carrière souterraine
- ☑ **Carrière à ciel ouvert**
- ☐ Carrière type inconnu
- ☐ Karstique (Naturel)
- ☐ Indéterminé
- ☐ Puits à eau

Matière extraite

- ☐ Marne
- ☐ Pierre de taille
- ☐ Cailloux
- ☐ Argile
- ☐ Sable
- ☑ *Grès*

Commentaires

CETE 2010 : "Investigation à envisager : Aucune"

Indice 76721-037 / Détail document d'archives récentes

Origine du document	*Auteur :*	**BRGM**
	Référence :	**BD cavités**
	Date :	
Informations extraites	**Référence : HNO0014299AA - carrière - précision : 2 m**	
Elements de localisation	*Plan de localisation :*	*Echelle :*
	Lieu-dit :	
	Autre information :	
Elements de dimensionnement	*Plan d'extension :*	*Echelle :*
Remarques		

Indice 76721-037 / Détail document d'archives récentes

Origine du document	*Auteur :*	**CETE**
	Référence :	**Etude CETE n°9506**
	Date :	
Informations extraites	**Etude CETE n°9506 : Etude d'itinéraire RN27 - Recherche d'indices de cavités**	
Elements de localisation	*Plan de localisation :*	*Echelle :*
	Lieu-dit :	
	Autre information :	
Elements de dimensionnement	*Plan d'extension :*	*Echelle :*
Remarques		

Indice 76721-037 / Détail document d'archives récentes

Origine du document	*Auteur :*	**BRGM**
	Référence :	**BD cavités**
	Date :	
Informations extraites	**Référence : HNOAA0014069 - carrière - précision : 2 m**	
Elements de localisation	*Plan de localisation :*	*Echelle :*
	Lieu-dit :	
	Autre information :	
Elements de dimensionnement	*Plan d'extension :*	*Echelle :*
Remarques		

Commentaire

CETE 2010 :
"2001 : les dépressions topographiques observées dans le bosquet (indices n° 191, 192 et 193) avaient é té associées à la présence d'une carrière souterraine.
L'indice "marnière" issu de l'étude d'itinéraire de la RN27 est implanté au droit de ce bosquet.

16/09/2008 :

- La présence naturelle de blocs de grès étant constatée à la fois sur la carte géologique au 1/50000 et sur le terrain, au sein du bosquet ; le tout associé aux
différents témoignages obtenus auprès des chasseurs et des anciens de la commune ont permis d'établir les éléments suivants :
- le sous-sol du bosquet a fait l'objet d'une extraction ponctuelle de grès ;
- ce bosquet a fait l'objet de bombardement pendant la seconde guerre mondiale ;
- et les excavations ont été conservées pour servir de cache dans le cadre de la chasse.
Tous les indices localisés au sein de ce bosquet sont ainsi associés à une carrière à ciel ouvert de grès. Cette carrière à ciel ouvert est mentionnée pour
information et est sans relation avec une carrière souterraine."



Clichés photographiques de l'indice n°766721-037 : excavation (carrière à ciel ouvert) dans un bosquet

Indice n°**76721-037**

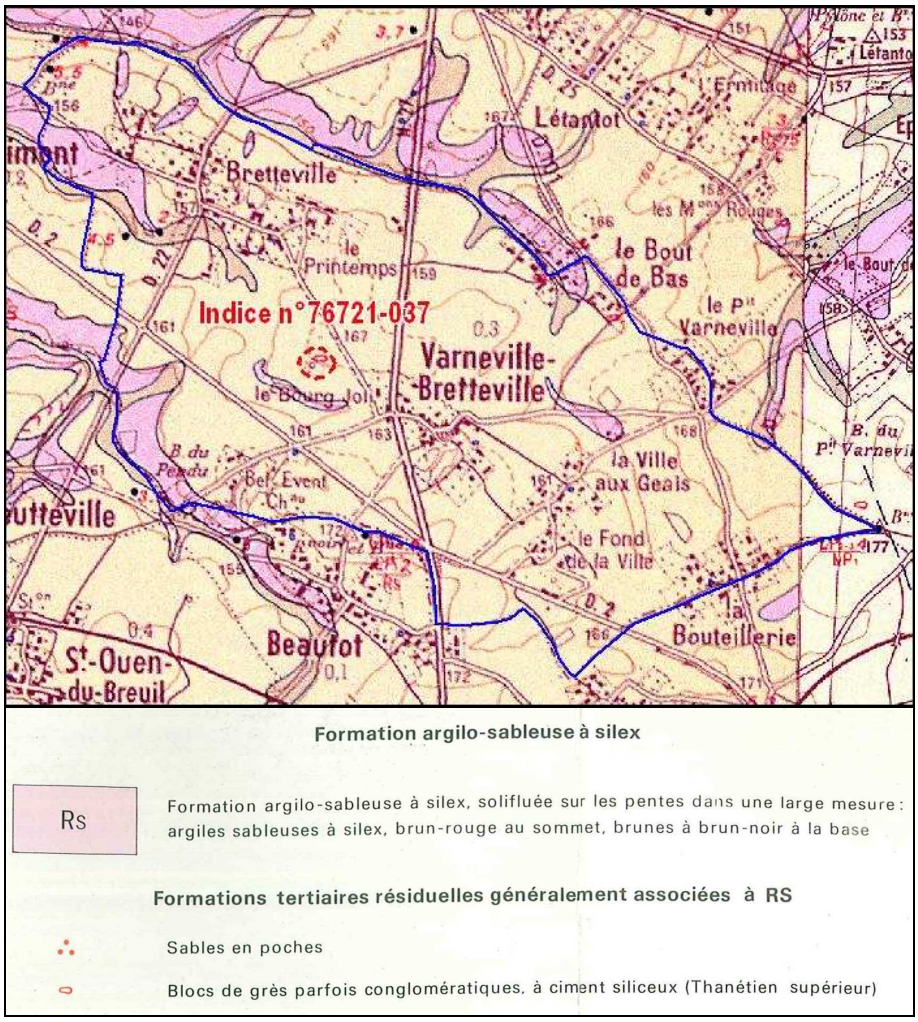

Extrait de la carte géologique d'YVETOTau 1/50000

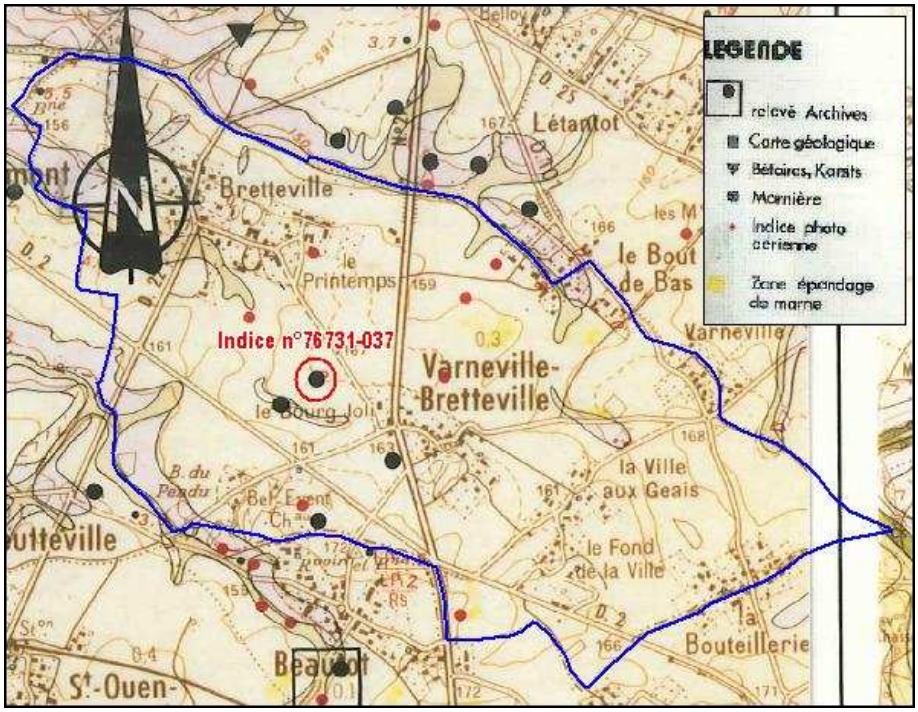

Extrait de l'étude C.E.T.E. n°9506 : Étude d'itinéraire RN27

Indice n° : 76721-038

Indice issu des archives - sans localisation précise (parcelle "napoléonienne")

Localisation

Département : 76 - Seine-Maritime

Commune : Varneville-Bretteville

Repères locaux

Hameau/Lieu-dit :

Autre (route, chemin...) :

Coordonnées

Système :

Orig. report carto :

x :

y :

Précision :

Type de Report : *Parcelle*

Contexte

Geomorphologique : *Plateau*

Altitude de la nappe : **140 m**

Source : **BRGM2012-ME**

Source(s) de l'information

Reprise indice sans modification du RICS initial :CETE / 20005621 / septembre 2010

Archives (Cf. fiche(s) détaillée(s) page(s) suivante(s))

Départementales || Réf.: 8S21 | Section: D | Parcelle: n°64 | || Date: 01/02/1896 |
Récentes || Auteur: BRGM | Réf.: BD cavités | |
Récentes || Auteur: BRGM | Réf.: BD cavités | |

Témoignages

Photo aérienne

Terrain

- ☐ Effondrement
- ☐ Affaissement-dépression
- ☐ Zone remblayée
- ☐ Puits
- ☐ Entrée à flanc de coteaux (cavage)
- ☐ Arbre isolé
- ☐ Autre :
- ☐ Aucun

Géométrie :

- ☐ Circulaire — Diamètre (m) # — Profondeur max (m) #
- ☐ Quelconque — Longueur min (m) # — Longueur max (m) #

Observations

CETE 2010 :
"2001 et 2008 : RAS lors de la reconnaissance terrain"

Origine probable de l'indice

Type

- ☑ Carrière souterraine
- ☐ Carrière à ciel ouvert
- ☐ Carrière type inconnu
- ☐ Karstique (Naturel)
- ☐ Indéterminé
- ☐ Puits à eau

Matière extraite

- ☐ Marne
- ☐ Pierre de taille
- ☐ Cailloux
- ☐ Argile
- ☐ Sable

Commentaires

CETE 2010 : "Investigation à envisager : Décapage spécifique"

Indice 76721-038 / Détail document d'archives anciennes

Origine du document

Archives départementales
Cote : 8S21

Elements extraits

Date du document : 01/02/1896
Type ouvrage :
Déclarant : MASSON Adrien (Déclarant)
Locataire ou fermier :
Propriétaire :

Elements de localisation

Plan de localisation : *Echelle :*
Lieu-dit :
Cadastre de référence : Napoléonien
Référence parcellaire : *Section :* D *Parcelle :* n°64
Autre information :
Observations : Déclarations d'ouverture de carrières, enregistrement n°237

Elements de dimensionnement déclarés

Plan d'extension : *Echelle :*
Caractéristiques puits : *Profondeur* */ Diamètre* */ Maçonné*
Volume exploité :
Nombre d'étage(s) :
Chambres(s) :
Observations :

Indice 76721-038 / Détail document d'archives récentes

Origine du document

Auteur : BRGM
Référence : BD cavités
Date :

Informations extraites

Référence : HNOAA0014070 - carrière - précision : 260 m

Elements de localisation

Plan de localisation : *Echelle :*
Lieu-dit :
Autre information :

Elements de dimensionnement

Plan d'extension : *Echelle :*

Remarques

Indice 76721-038 / Détail document d'archives récentes

Origine du document

Auteur : BRGM
Référence : BD cavités
Date :

Informations extraites

Référence : HNO0014301AA - carrière - précision : 260 m

Elements de localisation

Plan de localisation : *Echelle :*
Lieu-dit :
Autre information :

Elements de dimensionnement

Plan d'extension : *Echelle :*

Remarques

Commentaire

CETE 2010 :
"16/09/2008
- La réalisation d'un décapage spécifique de la terre végétale de l'emprise partielle (selon le projet) ou totale de la parcelle napoléonienne considérée,
permettra de localiser le puits d'accès à la carrière ou tout désordre associé."

N° D'ORDRE.	NOM ET PRÉNOMS DU DÉCLARANT.	COMMUNE OU A LIEU L'EXPLOITATION de la carrière.	SECTION cadastrale.	NUMÉROS DU CADASTRE.	DATE DE LA COMMUNICATION à la Préfecture.	DATE DE LA COMMUNICATION au service des Mines.
						1896
177	Lemare Eugène	Chiergville	B	509	24 déc. 1895	3 janvier
178	Gelle-Varley	Sainte-Suzanne	B	48 bis et 49 B	25 déc. 1895	27
179	Cabary Hippolyte	Gruguy	B	481	2/3 janvier	27
180	Vve Carbonnier	St Pierre de Varengeville	A	344	2/6 27	6 janvier
181	Savoye Ernest	Varetot Le Mesnil Garnier	C	31	4/6 27	27
182	Carnoy et Choquet	Ferrières (Usines de Barentin)	C	86	4 déc. 1895 2 janvier 1896	27
183	Noury Alfred	Flamanville	A	376	2/4 janvier	4 janvier
184	Dodelin Emile	Bois-Himont	A	123	28 déc. 1895 2 janvier 1896	27
185	Lange Albert	Sotteville	B	392	26 déc. 1895 3 janvier 1896	4 janvier
186	Hoel Louis	Lintot	A	127	30 déc. 1895 3 janvier 1896	27
187	Timon Florentin	Yquebeuf	B	172	6/9 janvier	27
188	Dumesnil Gustave	St Victor l'Abbaye	C	200	7/9 27	9 janvier
189	Lebreux Edouard	Manéglise et Hégenville	C	54 bis et 55 C	5/9 27	27
190	Seyer Isidore	St Valery la Bruyère	B	157	31 déc. 1895 2 janvier 1896	27
191	Crochet Ernest	Frichemesnil	B	45	7/9 janvier	27
192	Leroy Joseph	St Ouen de Breuil	B	52	8/9 janvier	10 janvier
193	Philippe Louis	Estelville	A	240	6/10 27	27
194	Gomont Georges	Allouville Bellefosse	F	19 bis et 19 B	27	27
195	Engrand Henri	Colmesnil	"	115-117	27	27
196	Valeuve Jules	Catenay	B	283	9/11 27	11 janvier
197	Jessy Victor	La Crespine	B	255 bis et 256 A	18 déc. 1895 13 janvier 1896	13 27
198	de Kazallac	Saumenville Vienne	B	1re 2/3	26 déc. 1895 14 janvier	14 27
199	Ferraille Emile	— 27 —	B	30	9/14 janvier	27
200	Corcoux Alfred	Criel	A	202	13/14 27	27
201	Perron Michel	Vibeuf-Videville	B	40	24 déc. 1895 15 janvier 1896	15 27
202	Vve Cauvay Louis	La Gaillarde	A	181 bis	13/16 janvier	16 27
203	Bardin Anatole	Butot (Saintes)	C	46	16 27	27
204	Taffray Emile	Chef-Manneville	A	16 bis et 17 B	10/17 27	17 27
205	Vve Pigné	Etaimpuis (Soudray)	"	"	26 déc. 1895 17 janvier 1896	27
206	Letourneur Paul	Offranville	D	485-485 bis	14/17 janvier	27
207	Dodelin Paul	Bois-Himont	B	51	16/17 27	27
208	Hauptave Cyrille	Fontaine le Bourg	D	60	28 déc. 1895 18 janvier 1896	18 27
209	Roget Paul	Colmesnil Manneville	"	255	16/21 janvier	21 27
210	Maréchal Louis	Etaimpuis	A	41	16/21 27	27
211	Vve Desmont Adolphe	Ecaunville	B	275	17/21 27	27
212	Lefebvre Paul	Bracauté	F	107	27	27

N° D'ORDRE.	NOM ET PRÉNOMS DU DÉCLARANT.	COMMUNE OU A LIEU L'EXPLOITATION de la carrière.	SECTION cadastrale.	NUMÉROS DU CADASTRE.	DATE DE LA COMMUNICATION à la Préfecture.	DATE DE LA COMMUNICATION au service des Mines.
213	Vve Jourdain	Corfmesnil	A	183	17/21 janvier	21 janvier
214	Deneuve Léon	Sanssenzemare	A	45	16/21 27	27
215	Jourdain Camille	Benzeville le Grenier	A	241	21 déc. 1895 21 janvier	27
216	Branville Jules	Ste Colombe	B	193	20/21 janvier	27
217	Benet Auguste	Bosc-Bordel	C	61	17/21 27	27
218	Gossay Louis père	Sainville	D	46	10/22 27	22 27
219	Detit Alfred	— 27 —	C	66	11/22 27	27
220	Cavelier Emmanuel	Autigny	A	44	16/22 27	27
221	Vve Saumier	Anglesqueville la Bras Long	A	14	27	27
222	Lienry Camille	Ste Colombe	A	40	21/24 janvier	24 27
223	Vve Wignard	St Georges sur Fontaine	A	105	23/27 27	25 27
224	Lecat Léon	Cruguy	A	43	23/27 27	27 27
225	Graillon Augustin	St Denis sur Scie	A	230	10/27 27	27
226	Lecoq Jules	Le Cuport	D	33	15/29 27	29 27
227	Taillard	Grémonville	A	3	31/29 27	27
228	Lefèvre	Manéglise	A	158	28/29 27	27
229	Vimon Ernest	Bracauté	F	35	27	27
230	Corbel Joseph	Kouville	A	312	29/30 27	27
231	Anderieu Théophile	St Ouen de Breuil	A	43	29/30 27	27
232	Vve Jeandin Clotaire	Ingouville	B	113	29/30 27	29 27
233	Carpentier Louis	Montivilliers	C	149	29/30 27	30 27
234	Lerasseur Eugène	Delamare	B	159	29/31 27	31 27
235	Vve Henry	Bettenville	B	59	29/31 27	27
236	Dame	Criel	D	53	1er février	1er février
237	Mayon Lucien	Varneville Bretteville	D	54	27	27
238	Lecomte Théodore	St Germain Sainville	B	12	1 février	3 27
239	Blosquel Eugène	Daudenville	C	103	29/31 janv. 4 février	4 27
240	Taffray Lucien	Cramonville	B	35 bis et 36 B	29/31 janv. 4 février	27
241	Bobée Jules	Clouville	"	324	29 déc. 1895 4 février	27
242	Vve Gouillard	Anceaumeville	B	23	1/4 février	27
243	Vve Brion	Etaimpuis	F	22	1/5 février	5 27
244	de Boisthibert	Offranville	B	20	30 déc. 1895 5 février	5 27
245	Delamare Alphonse	Colmesnil Manneville	"	259	31 déc. 1895 6 février	27
246	Rouzel Victor	Estouteville Ecalles	A	155 bis	3/6 février	27
247	Levefaut Alexandre	Authieux Ratiéville	A	3	4/6 27	27
248	Denis Georges	St Denis sur Scie	A	147	4/7 février	7 février

Archive associée : AD-

explor-e - contact@explor-e.fr - Tél : 02 35 95 14 85 Indice n° 76721-038 MAJ le 20/12/2024 Editon du : 22/12/2024 Page 4 / 4

Indice n° : 76721-039

Indice mentionné lors de l'enquête orale - visible sur le terrain

Localisation

Département : 76 - Seine-Maritime

Commune : Varneville-Bretteville

Repères locaux

Hameau/Lieu-dit :

Autre (route, chemin...) :

Coordonnées

Système : *RFG93-CC50*

Orig. report carto :

x : *1 557 555*

y : *9 162 897*

Précision :

Type de Report : *Ponctuel*

Contexte

Geomorphologique : *Plateau*

Altitude de la nappe : **130 m**

Source : **BRGM2012-ME**

Source(s) de l'information

Reprise indice sans modification du RICS initial :CETE / 20005621 / septembre 2010

Archives (Cf. fiche(s) détaillée(s) page(s) suivante(s))

Récentes || Auteur: BRGM | Réf.: BD cavités | |
Récentes || Auteur: BRGM | Réf.: BD cavités | |

Témoignages

Lieu	Déclarant	Date	Observations / déclarations
	Mr. PETIT	*28/02/2001*	*effondrement (diam 1,5-2m prof< 1m), rechargé tous les 2-3 ans*

Photo aérienne

Terrain

- ☐ Effondrement
- ☑ **Affaissement-dépression**
- ☐ Zone remblayée
- ☐ Puits
- ☐ Entrée à flanc de coteaux (cavage)
- ☐ Arbre isolé
- ☐ Autre :
- ☐ Aucun

Géométrie :

- ☑ **Circulaire** — Diamètre (m) # **2** — Profondeur max (m) # **0,2**
- ☐ Quelconque — Longueur min (m) # — Longueur max (m) #

Observations

CETE 2010 :
"2001 : dépression topographique de 2m de diamètre pour 0m20 de profondeur ;
2008 : Non observé (dans culture)."

Origine probable de l'indice

Type

- ☐ Carrière souterraine
- ☐ Carrière à ciel ouvert
- ☐ Carrière type inconnu
- ☐ Karstique (Naturel)
- ☑ **Indéterminé**
- ☐ Puits à eau

Matière extraite

- ☐ Marne
- ☐ Pierre de taille
- ☐ Cailloux
- ☐ Argile
- ☐ Sable

Commentaires

CETE 2010 : "Investigation à envisager : Sondage à la pelle mécanique"

Indice 76721-039 / Détail document d'archives récentes

Origine du document	*Auteur :*	**BRGM**
	Référence :	**BD cavités**
	Date :	
Informations extraites	**Référence : HNOAA0014071 - carrière - précision : 5 m**	
Elements de localisation	*Plan de localisation :*	*Echelle :*
	Lieu-dit :	
	Autre information :	
Elements de dimensionnement	*Plan d'extension :*	*Echelle :*
Remarques		

Indice 76721-039 / Détail document d'archives récentes

Origine du document	*Auteur :*	**BRGM**
	Référence :	**BD cavités**
	Date :	
Informations extraites	**Référence : HNO0014303AA - carrière - précision : 5 m**	
Elements de localisation	*Plan de localisation :*	*Echelle :*
	Lieu-dit :	
	Autre information :	
Elements de dimensionnement	*Plan d'extension :*	*Echelle :*
Remarques		

Commentaire

CETE 2010 :
"16/09/2008
2001 : L'enquête orale et la reconnaissance de terrain (indice mentionné et localisé par Mr. PETIT) ont permis de repérer et localiser une dépression
topographique.
- La réalisation d'un sondage à la pelle mécanique au droit de l'indice permettra de déterminer la nature de la cavité (naturelle ou anthropique).
- l'indice étant localisé dans l'emprise de la parcelle napoléonienne D95 (cf. indices n°047, 048, 049 , 050 et 051), il est probable qu'il soit en relation avec une
carrière souterraine.

Indice n° : 76721-040

Indice issu des archives - sans localisation précise (parcelle "napoléonienne")

Localisation

Département : 76 - Seine-Maritime

Commune : Varneville-Bretteville

Repères locaux

Hameau/Lieu-dit :

Autre (route, chemin...) :

Coordonnées

Système :

Orig. report carto :

x :

y :

Précision :

Type de Report : *Parcelle*

Contexte

Geomorphologique : *Plateau*

Altitude de la nappe : 140 m

Source : BRGM2012-ME

Source(s) de l'information

Reprise indice sans modification du RICS initial :CETE / 20005621 / septembre 2010

Archives (Cf. fiche(s) détaillée(s) page(s) suivante(s))

Départementales || Réf.: 8S21 | Section: L ou D | Parcelle: n°73 | || Date: 16/01/1908 |
Récentes || Auteur: BRGM | Réf.: BD cavités | |
Récentes || Auteur: BRGM | Réf.: BD cavités | |

Témoignages

Photo aérienne

Terrain

- ☐ Effondrement
- ☐ Affaissement-dépression
- ☐ Zone remblayée
- ☐ Puits
- ☐ Entrée à flanc de coteaux (cavage)
- ☐ Arbre isolé
- ☐ Autre :
- ☐ Aucun

Géométrie :

- ☐ Circulaire — Diamètre (m) # — Profondeur max (m) #
- ☐ Quelconque — Longueur min (m) # — Longueur max (m) #

Observations

CETE 2010 :
"2001 : pas d'indice lié de façon certaine à une carrière souterraine repéré dans la zone.
2008 : Non observé."

Origine probable de l'indice

Type

- ☑ Carrière souterraine
- ☐ Carrière à ciel ouvert
- ☐ Carrière type inconnu
- ☐ Karstique (Naturel)
- ☐ Indéterminé
- ☐ Puits à eau

Matière extraite

- ☐ Marne
- ☐ Pierre de taille
- ☐ Cailloux
- ☐ Argile
- ☐ Sable

Commentaires

CETE 2010 : "Investigation à envisager : Reconnaissance des indices relevés"

Explor-e 2024 : L'archive ancienne fait mention de l'inscription "L ou D dans la colonne section". La section L n'existant pas, l'ICS est rétablie en section D parcelle 73. La parcelle B73 mise par le CETE est conservé en magenta sur le PICS pour information.

Indice 76721-040 / Détail document d'archives anciennes

Origine du document

Archives départementales
Cote : 8S21

Elements extraits

Date du document : 16/01/1908
Type ouvrage :
Déclarant : HUE Louise (Déclarant)
Locataire ou fermier :
Propriétaire :

Elements de localisation

Plan de localisation : *Echelle :*
Lieu-dit :
Cadastre de référence : Napoléonien
Référence parcellaire : *Section :* L ou D *Parcelle :* n°73
Autre information :
Observations : Déclarations d'ouverture de carrières, enregistrement n°5781

Elements de dimensionnement déclarés

Plan d'extension : *Echelle :*
Caractéristiques puits : *Profondeur* */ Diamètre* */ Maçonné*
Volume exploité :
Nombre d'étage(s) :
Chambres(s) :
Observations :

Indice 76721-040 / Détail document d'archives récentes

Origine du document

Auteur : BRGM
Référence : BD cavités
Date :

Informations extraites

Référence : HNOAA0014072 - carrière - précision : 250 m

Elements de localisation

Plan de localisation : *Echelle :*
Lieu-dit :
Autre information :

Elements de dimensionnement

Plan d'extension : *Echelle :*

Remarques

Indice 76721-040 / Détail document d'archives récentes

Origine du document

Auteur : BRGM
Référence : BD cavités
Date :

Informations extraites

Référence : HNO0014305AA - carrière - précision : 250 m

Elements de localisation

Plan de localisation : *Echelle :*
Lieu-dit :
Autre information :

Elements de dimensionnement

Plan d'extension : *Echelle :*

Remarques

Commentaire

CETE 2010 :
"16/09/2008
- Le registre de déclaration des carrières ne fait pas état précisément de la référence de la section cadastrale associée à la parcelle n°73. La référence A73
correspondant à un bâtiment, et la référence C73 correspondant à un bois sont exclues des possibles correspondance avec la déclaration d'ouverture de
carrière. Les parcelles napoléoniennes référencées B73 et D73 ont donc été retenues comme pouvant correspondre à la déclaration considérée.
- Les reconnaissances devront être réalisées en priorité au niveau des indices ponctuels localisés dans l'emprise de la parcelle napoléonienne B73 : n°091 et
125 et dans l'emprise de la parcelle napoléonienne D73 : n°176 et 178.
Si la relation des indices avec la carrière souterraine recherchée n'est pas établie, il faudra procéder au décapage partiel (selon projet) ou total de l'emprise
de ces parcelles pour localiser le puits d'exploitation de la carrière ou tout désordre associé."

explor-e - contact@explor-e.fr - Tél : 02 35 95 14 85 Indice n° 76721-040 MAJ le 20/12/2024 Editon du : 22/12/2024 Page 4 / 4

Archive associée : AD-A

N° D'ORDRE.	NOM ET PRÉNOMS DU DÉCLARANT.	COMMUNE OU A LIEU L'EXPLOITATION de la carrière.	SECTION cadastrale.	NUMÉROS DU CADASTRE.	DATE DE LA COMMUNICATION à la Préfecture.	DATE DE LA COMMUNICATION au service des Mines.
5758	Cierce Alphonse	Yquebeuf	B	260	5 janv.	7 janv.
9	Vve Quertier Marie	Bazenville la Ferrière	A	197	8 janv.	9 JANV 1908
60	Rouy Philomène	Bose-Roger	C	257	d°	d°
1	Lefebvre Georges	Vassonville	C	71	d°	d°
2	Ballue Gustave	Yerville	A	141	9 —	d°
3	Lacaille	Fruchemesnil			10 JANV 1908	10 JANV 1908
4	Le Sellier Edouard	Auberumesnil	A	20		
5	Massay Leon	Drusay	A	160 c		
6	Leborgne Henri	Hautot l'Auray	A	180		
7	Petit Raoul Chem. sapeur du Nord.	Bolleville	C	212	11 JANV 1908	11 JANV 1908
8	Lesur Joseph	Neuville Ch. d'Oriv.		218	13 janvier	13 janvier
9	Raimbeauville Georges	Gonneville	B	78	15 JANV 1908	15 JANV 1908
5770	Leborgne Simon	Cocherey Grainval	A	353		
1	Hericher Henri	Mesnil Raoul	A	228, 230, 231		
2	Barbier Théodore	Bose Bordel	E	140		
3	Gendré Emile	Pissy Poville	B	70 bis		
4	Meurisse Désiré	Côtes	A	65		
5	Hennent Mme Vve	La Gaillarde	A	273	16 JANV 1908	16 JANV 1908
6	Carpentier Louis	Heugleville s/ Scie	E	27		
7	Drusay Charles	Grainville la Teinturière	A	17		
8	Le Sellier Casimir	Cuverville le Rivière	A	110. 1		
9	Legois	Fauquerolle		2		
5780	Vve Crochemore	Epreville	A	151		
1	Hure Louise	Varneville Bretteville	L. 2	73		
2	Demouchy Jean Mie	Pierly	A	1014 11-12		
5783	Girard à St Saens	Grigny (marché déclarant n° 1)		1, 52	17 JANV 1908	17 JANV 1908
4	Varin Charles	Offranville	A	181		
5	Mme Lisan Marie	Autigny	B	52		
6	Gossy Jules	Bosc le Hard	D	23		
7	Boutin Louis	St Martin le Guillard	D	457		
5788	Durieux Isidore	Ry Jacqueville l'Esneval			18 JANV 1908	
9	Forget Hermey	Bourville	A	207		

N° D'ORDRE.	NOM ET PRÉNOMS DU DÉCLARANT.	COMMUNE OU A LIEU L'EXPLOITATION de la carrière.	SECTION cadastrale.	NUMÉROS DU CADASTRE.	DATE DE LA COMMUNICATION à la Préfecture.	DATE DE LA COMMUNICATION au service des Mines.
5790	Boulen Charles	St Jacques de Folleville	A	6—12	20 JANV 1908	
1	Leroy Georges	Offranville	D	211		
2						
5792	Jamet Marius	Bose Béranger	A	111	21 JANV 1908	
5793	Heim Alexandre	Sauby	A	513 514	d°	
5794	Delesine J.	Valandas	B	200	d°	
5795	Legros Georges	Bouffreville le Cocherel	B	5	23 JANV 1908	
5796	Nel J.	St Pierre le Vieux	C	424		
5797	Bisquet Eugène	Néville	A	20		
5798	Fiard Cant. marchand de chevaux 17e Chass.	Villers Ecalles	B	155		
5799	Jeanne Léon	Bosville	A	182	24 JANV 1908	
5780	Duray Esther	Bellencombre	A	116	27 JANV 1908	
5781	Delorges Alexandre	La Crique	B	173		
5782	Langlois Edmond	N.D. d'Allermont	C	146.		
5783	Delepine Sénateur	St Nicolas d'Allermont	B	72-94		
5784	Brière fils	Fauquerolle		28		
5785	Loynel Paul	Beaumay	C	2		
5786	Franchejam Narcisse	Berteauville St Ouen	B	430		
5787	Alleaume Alexandre	La Chaussée	A	123		
5788	Fatet Achille	Auberumesnil	B	165		
5789	Lacheray Gustave	St Ouen de Breuil	A	302		
5790	Blondel François	Brametot	A	389		
5791	Bulour Mme Veuve	Berville le Baigneux 2	A	85		
5792	Guise Narcisse	Auricampoix	B	229		
5793	Le Tellier Fils	St Pierre Vans	B	14		
5794	Jean, 102 a. Jubilaire Hors	St Aubin Cauche (propriété de M. Dufayel)			28 JANV 1908	
5795	Remoussin Henri	Bourville	B	287		
5796	Caudron le Cogniaumont	St Georges s/ Fontaine	B	186		
5797	Lavasseur Alexis	St Ouen de Breuil	B	1		
5798	Bereux Désiré	Bose Roger s/ Buchy	A	76		

Indice n° : 76721-041

Indice issu des archives - sans localisation précise (parcelle "napoléonienne")

Localisation

Département : 76 - Seine-Maritime

Commune : Varneville-Bretteville

Repères locaux

Hameau/Lieu-dit :

Autre (route, chemin...) :

Coordonnées

Système :

Orig. report carto :

x :

y :

Précision :

Type de Report : *Parcelle*

Contexte

Geomorphologique : *Plateau*

Altitude de la nappe : **130 m**

Source : **BRGM2012-ME**

Source(s) de l'information

Reprise indice sans modification du RICS initial :CETE / 20005621 / septembre 2010

Archives (Cf. fiche(s) détaillée(s) page(s) suivante(s))

Départementales || Réf.: 8S198 | Section: D | Parcelle: n°89 - pour partie | || Date: 14/12/1937 |
Récentes || Auteur: BRGM | Réf.: BD cavités | |
Récentes || Auteur: BRGM | Réf.: BD cavités | |

Témoignages

Photo aérienne

Terrain

- ☐ Effondrement
- ☐ Affaissement-dépression
- ☐ Zone remblayée
- ☐ Puits
- ☐ Entrée à flanc de coteaux (cavage)
- ☐ Arbre isolé
- ☐ Autre :
- ☐ Aucun

Géométrie :

- ☐ Circulaire — Diamètre (m) # — Profondeur max (m) #
- ☐ Quelconque — Longueur min (m) # — Longueur max (m) #

Observations

CETE 2010 :
"2001 : RAS lors de la reconnaissance ;
2008 : Non observé."

Origine probable de l'indice

Type

- ☑ Carrière souterraine
- ☐ Carrière à ciel ouvert
- ☐ Carrière type inconnu
- ☐ Karstique (Naturel)
- ☐ Indéterminé
- ☐ Puits à eau

Matière extraite

- ☐ Marne
- ☐ Pierre de taille
- ☐ Cailloux
- ☐ Argile
- ☐ Sable

Commentaires

CETE 2010 : "Investigation à envisager : Reconnaissance des indices relevés"

Indice 76721-041 / Détail document d'archives anciennes

Origine du document

Archives départementales
Cote : 8S198

Elements extraits

Date du document : 14/12/1937
Type ouvrage :
Déclarant : NIEL Georges (Déclarant)
Locataire ou fermier :
Propriétaire :

Elements de localisation

Plan de localisation : *Echelle :*
Lieu-dit :
Cadastre de référence : Réformé
Référence parcellaire : *Section :* D *Parcelle :* n°89 - pour partie
Autre information :
Observations : Déclarations d'ouverture de carrières, enregistrement n°3049

Elements de dimensionnement déclarés

Plan d'extension : *Echelle :*
Caractéristiques puits : *Profondeur* */ Diamètre* */ Maçonné*
Volume exploité :
Nombre d'étage(s) :
Chambres(s) :
Observations :

Indice 76721-041 / Détail document d'archives récentes

Origine du document

Auteur : BRGM
Référence : BD cavités
Date :

Informations extraites

Référence : HNOAA0014073 - carrière - précision : 350 m

Elements de localisation

Plan de localisation : *Echelle :*
Lieu-dit :
Autre information :

Elements de dimensionnement

Plan d'extension : *Echelle :*

Remarques

Indice 76721-041 / Détail document d'archives récentes

Origine du document

Auteur : BRGM
Référence : BD cavités
Date :

Informations extraites

Référence : HNO0014307AA - carrière - précision : 350 m

Elements de localisation

Plan de localisation : *Echelle :*
Lieu-dit :
Autre information :

Elements de dimensionnement

Plan d'extension : *Echelle :*

Remarques

Commentaire

CETE 2010 :
"16/09/2008
- L'emprise de la parcelle napoléonienne D89 est aussi potentiellement concernée par les indices parcellaires n°76721-047, -048, -049, -050 et -051.
- Les reconnaissances devront être réalisées en priorité au niveau de l'indice ponctuel n°181 localisé dans l'emprise de la parcelle napoléonienne. Si la
relation de cet indice avec la carrière souterraine recherchée n'est pas établie, il faudra procéder au décapage partiel (selon projet) ou total de l'emprise de
cette parcelle pour localiser le puits d'exploitation de la carrière ou tout désordre associé.

explor-e - contact@explor-e.fr - Tél : 02 35 95 14 85 Indice n° 76721-041 MAJ le 20/12/2024 Editon du : 22/12/2024 Page 4 / 4

Archive associée : AD-A

N° D'ORDRE	NOM ET PRÉNOMS DU DÉCLARANT.	COMMUNE OU A LIEU L'EXPLOITATION de la carrière.	SECTION cadastrale.	NUMÉROS DU CADASTRE.	DATE DE LA COMMUNICATION à la Préfecture.	DATE DE LA COMMUNICATION au service des Mines.
5794	Boude Albert	Orville la Rivière	A	333	7/12/29	7/12/29
5795	Poullain Maurice et Jules (Lacroupie appartenant à Mme Veuve Poullain et propriété par M.M.)	Hameau Lamonerville (Canton de Bacqueville)	D	11 et 12	8/12/29	8/12/29
5796	Delahaye Léon	Hautgerville-sur-Mer	VB	9	-id-	-id-
5797	Patel André	Saint André sur Cailly	C	141	11/12/1929	11/12/1929
5798	Malvivier Amand	Etainpuis.				
5799	Lavigne Joseph	Fontpeuseumare				
5800	Les Ambroise (fils)	Criel	VB	206	14/12/25	14/12/29
5801	Grout Raymond	Ecouville la Chapelle	A	182	13/12/29	13/12/25
5802	Bottin Ciprien	Saint Maclou de Folleville (Canton d'Ephay)	VB	5	16/12/29	16/12/29
5803	Briard Albert	Senneville-Sahurville	VB	558	18/12/29	18/12/29
5804	Lavigne Joseph	Fontpeuseumare	A	321	23/12/29	23/12/29
5805	Roc Eugène	Saint Aubin sur Mer	C	18	-id-	-id-
5806	Arbon Eugène	Omonville	VB	A	24/12/29	24/12/29
5807	Delamare Auguste	Bec de Mortagne	A	107	-id-	-id-
5808	Briard Jules	Varneville Bretteville	B	69	-id-	-id-
5809	Mazurier Amand	Etainpuis	E	44	-id-	-id-
5810	Lavanne Emile et André Lavanne	Bonneville	B	23	29-12-29	29-12-29
5811	Hauchecorne Adolphe	Luneray	E	161	2.1929	2.1929

N° D'ORDRE	NOM ET PRÉNOMS DU DÉCLARANT.	COMMUNE OU A LIEU L'EXPLOITATION de la carrière.	SECTION cadastrale.	NUMÉROS DU CADASTRE.	DATE DE LA COMMUNICATION à la Préfecture.	DATE DE LA COMMUNICATION au service des Mines.
5794	Bellet Albert	Etainpuis	F	22	7-1-26	7-1-26
5795	Denis Ernest	Etainpuis	C	119	d°	d°
5796	Adam Edmond	Lammerville	A	49	9 5	9 5
5797	Eliot	St Wandrille Rançon	C	11	5	5
5798	Duvivier Louis	Etteville	C	27	5	5
5799	Lallemand Jules	Fauville	B	93	5	5
5800	Leconte Désiré	Canehan	B	223 Sec		
5801	Evrard Eugène	Frichemesnil	B	97	5	19-1-26
5802	Lemonnier François	Bertreville St Ouen	B	22	26 5	26 5
5803	Virin Eugène	Vieux Manoir				
5804	Alexandre Joseph	Ouville la Rivière	A	133	d°	d°
5805	Oursel René	Raffetot	A	226	d°	d°
5806	Cerrien Eugène	Ambrumesnil	C	59	29 5	29 5
5807	Fécamp Albert	Ouville-la-Rivière	C	7	30-1-26	1-2-26
5808	Fromentin Adolphe	Bellengreville	A	182	5	5
5809	Prouin	Bourg-Dun	E	59	5	5
5810	Lefebvre Louis	Ch.ts Manneville	B	69	3 5	3 5
5811	Delatre Albert	Fontaine le Bourg	B	44	4 5	4 5
5812	Roquigny André	Fontaine le Dun	A	70	4 5	4 5

Indice n° : 76721-042

Indice issu des archives - sans localisation précise (parcelle "napoléonienne")

Localisation

Département : 76 - Seine-Maritime

Commune : Varneville-Bretteville

Repères locaux

Hameau/Lieu-dit : le Bourg Joli

Autre (route, chemin...) :

Coordonnées

Système :

Orig. report carto :

x :

y :

Précision :

Type de Report : *Parcelle*

Contexte

Geomorphologique : *Plateau*

Altitude de la nappe : 140 m

Source : BRGM2012-ME

Source(s) de l'information

Reprise indice sans modification du RICS initial :CETE / 20005621 / septembre 2010

Archives (Cf. fiche(s) détaillée(s) page(s) suivante(s))

Départementales || Réf.: 8S198 | Section: A | Parcelle: n°41 | || Date: 12/05/1938 |
Récentes || Auteur: BRGM | Réf.: BD cavités | |
Récentes || Auteur: BRGM | Réf.: BD cavités | |

Témoignages

Photo aérienne

Terrain

- ☐ Effondrement
- ☐ Affaissement-dépression
- ☐ Zone remblayée
- ☐ Puits
- ☐ Entrée à flanc de coteaux (cavage)
- ☐ Arbre isolé
- ☐ Autre :
- ☐ Aucun

Géométrie :

- ☐ Circulaire — Diamètre (m) # — Profondeur max (m) #
- ☐ Quelconque — Longueur min (m) # — Longueur max (m) #

Observations

CETE 2010 :
"2001 : pas d'indice lié de façon certaine à une carrière souterraine repéré dans la zone ;
2008 : cf. indices n°173 et n°277."

Origine probable de l'indice

Type

- ☑ Carrière souterraine
- ☐ Carrière à ciel ouvert
- ☐ Carrière type inconnu
- ☐ Karstique (Naturel)
- ☐ Indéterminé
- ☐ Puits à eau

Matière extraite

- ☐ Marne
- ☐ Pierre de taille
- ☐ Cailloux
- ☐ Argile
- ☐ Sable

Commentaires

CETE 2010 : "Investigation à envisager : Reconnaissance des indices relevés"

Indice 76721-042 / Détail document d'archives anciennes

Origine du document

Archives départementales
Cote : 8S198

Elements extraits

Date du document : 12/05/1938
Type ouvrage :
Déclarant : LECOUTEUX Honoré (Déclarant)
Locataire ou fermier :
Propriétaire :

Elements de localisation

Plan de localisation : *Echelle :*
Lieu-dit :
Cadastre de référence : Réformé
Référence parcellaire : *Section :* A *Parcelle :* n°41
Autre information :
Observations : Déclarations d'ouverture de carrières, enregistrement n°3089

Elements de dimensionnement déclarés

Plan d'extension : *Echelle :*
Caractéristiques puits : *Profondeur* */ Diamètre* */ Maçonné*
Volume exploité :
Nombre d'étage(s) :
Chambres(s) :
Observations :

Indice 76721-042 / Détail document d'archives récentes

Origine du document

Auteur : BRGM
Référence : BD cavités
Date :

Informations extraites

Référence : HNOAA0014074 - carrière - précision : 135 m

Elements de localisation

Plan de localisation : *Echelle :*
Lieu-dit :
Autre information :

Elements de dimensionnement

Plan d'extension : *Echelle :*

Remarques

Indice 76721-042 / Détail document d'archives récentes

Origine du document

Auteur : BRGM
Référence : BD cavités
Date :

Informations extraites

Référence : HNO0014309AA - carrière - précision : 135 m

Elements de localisation

Plan de localisation : *Echelle :*
Lieu-dit :
Autre information :

Elements de dimensionnement

Plan d'extension : *Echelle :*

Remarques

Commentaire

CETE 2010 :
"16/09/2008
- L'emprise de la parcelle napoléonienne A41 est aussi concernée par l'indice parcellaire n°76721-263 (carrière à ciel ouvert).
- Les reconnaissances devront être réalisées en priorité au niveau des indices ponctuels localisés dans l'emprise de la parcelle napoléonienne ou à proximité
immédiate : n°173 et 277. Si la relation des indice s avec la carrière souterraine recherchée n'est pas établie, il faudra procéder au décapage partiel (selon
projet) ou total de l'emprise de cette parcelle pour localiser le puits d'exploitation de la carrière ou tout désordre associé.
+ Les documents ou extraits de documents mentionnés dans les "Sources" sont joints à la fiche."

Explor-e 2024 : Plusieurs déclarations concernent cette parcelles : ICS 223, 263

explor-e - contact@explor-e.fr - Tél : 02 35 95 14 85 Indice n° 76721-042 MAJ le 20/12/2024 Edition du : 22/12/2024 Page 4 / 4

Archive associée : AD-A

N° D'ORDRE	NOM ET PRÉNOMS DU DÉCLARANT.	COMMUNE OU A LIEU L'EXPLOITATION de la carrière.	SECTION cadastrale.	NUMÉROS DU CADASTRE.	DATE DE LA COMMUNICATION à la Préfecture.	DATE DE LA COMMUNICATION au service des Mines.
3076	Lachèvre Georges	Villainville	193	A	15 FÉV. 1938	15 FÉV. 1938
3077	Cheveux, née Dobbel	Brachy (Hameau)	83	L	16 FÉV. 1938	16 FÉV. 1938
3078	Dagnet Emile	St-Léonard-en-Beauvaisis	32	C	21 FÉV. 1938	
3079	Quesnel Louis	Ambrumesnil	47	B	3 MARS 1938	3 MARS 1938
3080	Prioux Pierre	Envermeu	B	89	3 MARS 1938	3 MARS 1938
3081	Gillard Pierre	Longueville s/ Scie	A	365	12 MARS 1938	12 MARS 1938
3082	Fertourein Gustave	Bosc-le-Hard	D	70	19 MARS 1938	19 MARS 1938
3083	Dupré Louis et Marcel	Gournay en Bray	B	885 et 887	4 AVR. 1938	4 AVR. 1938
3084	Decultot Philippe	Croixdalle	A	50	21 AVR. 1938	21 AVR. 1938
3085	Chertier Adolphe	Croixdalle	C	103	21 AVR. 1938	
3086	Le Verdier Charles	Criel-les Bains	A	72	26 AVR. 1938	26 AVR. 1938
3087	Leclerc Marin	Ambrumesnil	C	36	5 MAI 1938	5 MAI 1938
3088	Holle Albert	Envermeu Hameau Beaudouville	D	2	10 MAI 1938	10 MAI 1938
3089	Lecoutenx Honoré	Varneville-Bretteville	A	21	12 MAI 1938	12 MAI 1938
3090	Carnier Adrien	Grandcourt	D	318	18 MAI 1938	18 MAI 1938
3091	Dufour Henri	Gaterey	A	51	8 JUIN 1938	8 JUIN 1938
3092	Ourry Edmond	Royville	A	851 P	16 JUIN 1938	16 JUIN 1938
3093	Malsonte (Marcel)	Bouttencourt s/Eu	A	259	21 JUIN 1938	21 JUIN 1938
3094	Legros et Dallastaines	St-Hellier-les-Forges Arquettes-en-Bray	B	41 bis	7 JUIL. 1938	7 JUIL. 1938
3095	Hanchon (Eugène)	Varneville-Bretteville	C	71	22 SEPT. 1938	22 SEPT. 1938
3096	Achaille (André)	Ambrumesnil	B	54	28 SEPT. 1938	28 SEPT. 1938
3097	Godonet fils	Envermeu	B	12	2 SEPT. 1938	2 SEPT. 1938
3098	Godonet (Albert)	St-Denis d'Aclon	A	8	2 SEPT. 1938	2 SEPT. 1938
3099	Lasik (Marcel)	Bordeaux St-Clair	C	116	8 OCT. 1938	8 OCT. 1938
3100	Lauson (Basile)	Longueil	B	172	28 OCT. 1938	28 OCT. 1938
3101	Viel (Fagen Agriculteur)	Poulbet	D	12	3 NOV. 1938	3 NOV. 1938
3102	Noël (Charles)	Bertreville St-Ouen	A	656	22 NOV. 1938	22 NOV. 1938
3103	Leblé (Brénée)	Ambrumesnil	A	124	22 NOV. 1938	22 NOV. 1938
3104	De Ladoucette Francois	offranville	C	423	25 NOV. 1938	25 NOV. 1938
3105	Glatarre (Emile)	St-Sauveur d'Emalleville	B	79	25 NOV. 1938	25 NOV. 1938
3106	Lefèvre (Raymond)	Ancourt	B	113 et 115	5 DÉC. 1938	5 DÉC. 1938
3107	Goffé (André)	Totes	A	7	5 DÉC. 1938	5 DÉC. 1938
3108	Prevost (Jean)	Bacqueville-en-Caux	A	659	8 DÉC. 1938	8 DÉC. 1938
3109	Vallée (Eugène)	Montreuil en Caux	B	344	13 DEC. 1938	13 DEC. 1938
3110	Leblé Louis fils	Offranville	A	386	1 DEC. 1938	1 DEC. 1938
3111	Brossaux André (la Claville Ambrumesnil)	Bretteville-Ratteville	B	250	20 DEC. 1938	20 DEC. 1938

Retiré : ne concerne pas service des Mines.

N° D'ORDRE	NOM ET PRÉNOMS DU DÉCLARANT.	COMMUNE OU A LIEU L'EXPLOITATION de la carrière.	SECTION cadastrale.	NUMÉROS DU CADASTRE.	DATE DE LA COMMUNICATION à la Préfecture.	DATE DE LA COMMUNICATION au service des Mines.
3112	Dubost - Augustin (de l'ambrumesnil)	à Bacqueville	C 18	section C 130	4 JAN. 1939	4 JAN. 1939
3113	Lebourg Gustave	Ambrumesnil	B	161	4 JAN. 1939	4 JAN. 1939
3114	Delattre Edouard	Authieux Ratiéville	A	A 467	12 JAN. 1939	12 JAN. 1939
3115	Vaudey André	Longueville	A	1/2 118	16 JAN. 1939	16 JAN. 1939
3116	Couillard Marcel (Marcel Couillard)	Saint Pierre en Val		377	21 JAN. 1939	21 JAN. 1939
3117	Pinnet Marcel	Bosc-Guérard	D	181	27 JAN. 1939	27 JAN. 1939
3118	Briard Léon	Bouville sur Seine	B	842 et 1341	2 FEV. 1939	2 FEV. 1939
3119	Picard Jules	Gonneville sur Scie	A	467	1939	1939
3120	Bénet Jean	Criel	D	182	4 FEV. 1939	4 FEV. 1939
3121	Farrez Firmin	Martainville Epreville	A	32	7 FÉV. 1939	7 FÉV. 1939
3122	(Lepers (Henri)	St-Germain-sur-Scie	A		7 FÉV. 1939	7 FÉV. 1939
3123	Bonamy Jules	Fréchemesnil	B	10	6 FEV. 1939	6 FEV. 1939
3124	Jouas Roger	Rocquemont	A	171 p	22 FEV. 1939	22 FEV. 1939
3125	Avenel Jules	Varneville-Bretteville	O	69 p.	23 FÉV. 1939	23 FEV. 1939
3126	Prudent Bayard	Varneville	D	35	24 FEV. 1939	24 FEV. 1939
3127	Bloseville François	offranville	A	706	8 MARS 1939	8 MARS 1939
3128	Roux Pierre	Hautot s/Mer	R	1237	8 MARS 1939	8 MARS 1939
3129	Duruan André	Charille Bretteville	B	140	17 MARS 1939	17 MARS 1939
3130	Loue Gaston	La Gaillarde	C	71	17 MARS 1939	17 MARS 1939
3131	Lecuyer Alfred	Val Mainneville	A	192	21 MARS 1939	21 MARS 1939
3132	Meliet Maurice	Bacqueville s/Scie	B	1169	21 MARS 1939	21 MARS 1939
3133	Vve Aubé (Isabelle)	Ambrumesnil	B	155	27 AVR. 1939	27 AVR. 1939
3134	Hermant (Paul)	St-Pierre-en-Val	B	163	27 AVR. 1939	27 AVR. 1939
3135	Grenier (Jules)	St-Jouin s/Mer	A	608	27 AVR. 1939	27 AVR. 1939
3136	Archidiacre de	St-Saëns Falaise	A	362	2 MAI 1939	2 MAI 1939
3137	Augner (René)	Etat-Mainneville	B	53	10 MAI 1939	10 MAI 1939
3138	Lemo (Pierre)	St-Aubin-le-Cauf	A	111 et 112	15 MAI 1939	15 MAI 1939
3139	Milon (Henri)	carville-la-Folletière	B	805	15 MAI 1939	15 MAI 1939
3140	Leforestier (Pierre)	Longueuemare	Hameau de Pigeon	11	2 MAI 1939	2 MAI 1939
3141	Renaux (Joseph)	Fréchemesnil	D	73	1939	1939
3142	Ballandonne (Albert)	Granville-Yquelon	A	46	1939	1939
3143	Neufville René	Clères	B	79 P	11 JUIL. 1939	11 JUIL. 1939
3144	Choquet (Comptoir de bois Réunis 21 rue 1er Français Rouen)	Gournay en Bray	C	861	11 JUIL. 1939	11 JUIL. 1939
3145	Labouret Roger	St Lucien	B	544	4 AOUT 1939	4 AOUT 1939
3146	Druxel (Bernard)	Offranville	C	338	28 AOUT 1939	28 AOUT 1939

Indice n° : 76721-043

Indice issu des archives - sans localisation précise (parcelle "napoléonienne")

Localisation

Département : 76 - Seine-Maritime

Commune : Varneville-Bretteville

Repères locaux

Hameau/Lieu-dit :

Autre (route, chemin...) :

Coordonnées

Système :

Orig. report carto :

x :

y :

Précision :

Type de Report : *Parcelle*

Contexte

Geomorphologique : *Coteau*

Altitude de la nappe : **130 m**

Source : **BRGM2012-ME**

Source(s) de l'information

Reprise indice sans modification du RICS initial :CETE / 20005621 / septembre 2010

Archives (Cf. fiche(s) détaillée(s) page(s) suivante(s))

Départementales || Réf.: 8S198 | Section: C | Parcelle: n°71 | || Date: 22/09/1938 |
Récentes || Auteur: BRGM | Réf.: BD cavités | |
Récentes || Auteur: BRGM | Réf.: BD cavités | |

Témoignages

Photo aérienne

Terrain

- ☐ Effondrement
- ☐ Affaissement-dépression
- ☐ Zone remblayée
- ☐ Puits
- ☐ Entrée à flanc de coteaux (cavage)
- ☐ Arbre isolé
- ☐ Autre :
- ☐ Aucun

Géométrie :

☐ Circulaire — Diamètre (m) # — Profondeur max (m) #

☐ Quelconque — Longueur min (m) # — Longueur max (m) #

Observations

CETE 2010 :
"2001 : reconnaissance non réalisée (exploitant Mr LETHEUX pas vu) ;
2008 : Non observé."

Origine probable de l'indice

Type

- ☑ Carrière souterraine
- ☐ Carrière à ciel ouvert
- ☐ Carrière type inconnu
- ☐ Karstique (Naturel)
- ☐ Indéterminé
- ☐ Puits à eau

Matière extraite

- ☐ Marne
- ☐ Pierre de taille
- ☐ Cailloux
- ☐ Argile
- ☐ Sable

Commentaires

CETE 2010 : "Investigation à envisager : Décapage spécifique"

Indice 76721-043 / Détail document d'archives anciennes

Origine du document

Archives départementales
Cote : 8S198

Elements extraits

Date du document : 22/09/1938
Type ouvrage :
Déclarant : PLANCHON Eugène (Déclarant)
Locataire ou fermier :
Propriétaire :

Elements de localisation

Plan de localisation : *Echelle :*
Lieu-dit :
Cadastre de référence : Réformé
Référence parcellaire : *Section :* C *Parcelle :* n°71
Autre information :
Observations : Déclarations d'ouverture de carrières, enregistrement n°3095

Elements de dimensionnement déclarés

Plan d'extension : *Echelle :*
Caractéristiques puits : *Profondeur* */ Diamètre* */ Maçonné*
Volume exploité :
Nombre d'étage(s) :
Chambres(s) :
Observations :

Indice 76721-043 / Détail document d'archives récentes

Origine du document

Auteur : BRGM
Référence : BD cavités
Date :

Informations extraites

Référence : HNOAA0014075 - carrière - précision : 120 m

Elements de localisation

Plan de localisation : *Echelle :*
Lieu-dit :
Autre information :

Elements de dimensionnement

Plan d'extension : *Echelle :*

Remarques

Indice 76721-043 / Détail document d'archives récentes

Origine du document

Auteur : BRGM
Référence : BD cavités
Date :

Informations extraites

Référence : HNO0014311AA - carrière - précision : 120 m

Elements de localisation

Plan de localisation : *Echelle :*
Lieu-dit :
Autre information :

Elements de dimensionnement

Plan d'extension : *Echelle :*

Remarques

Commentaire

CETE 2010 :
"16/09/2008
- La réalisation d'un décapage spécifique de la terre végétale de l'emprise partielle (selon le projet) ou totale de la parcelle napoléonienne considérée,
permettra de localiser le puits d'accès à la carrière ou tout désordre associé.
- A noter que l'ancienne parcelle se situe à la fois sur les communes de VARNEVILLE-BRETTEVILLE et de BERTRIMONT

explor-e - contact@explor-e.fr - Tél : 02 35 95 14 85 Indice n° 76721-043 MAJ le 20/12/2024 Editon du : 22/12/2024 Page 4 / 4

Archive associée : AD-A

N° D'ORDRE	NOM ET PRÉNOMS DU DÉCLARANT.	COMMUNE OU A LIEU L'EXPLOITATION de la carrière.	SECTION cadastrale.	NUMÉROS DU CADASTRE.	DATE DE LA COMMUNICATION à la Préfecture.	DATE DE LA COMMUNICATION au service des Mines.
3076	Lachèvre Georges	Villainville	193	A	15 FÉV. 1938	15 FÉV. 1938
3077	Cheveux, née Dobbel	Brachy (Hameau)	83	L	16 FÉV. 1938	16 FÉV. 1938
3078	Dagnet Emile	St-Léonard-des-Bois	32	C	21 FÉV. 1938	
3079	Quesnel Louis	Ambrumesnil	47	B	3 MARS 1938	3 MARS 1938
3080	Prioux Pierre	Envermeu	B	89	3 MARS 1938	3 MARS 1938
3081	Gillard Pierre	Pommeréval s/Eure	A	365	12 MARS 1938	12 MARS 1938
3082	Fertourein Gustave	Bosc-le-Hard	D	70	19 MARS 1938	19 MARS 1938
3083	Dupré Louis et Maurice	Gournay en Bray	B	285 et 287	4 AVR. 1938	4 AVR. 1938
3084	Beautot Philippe	Croixmare	A	50	21 AVR. 1938	21 AVR. 1938
3085	Chertier Adolphe	Croixmare	C	103	21 AVR. 1938	
3086	Le Verdier Charles	Luitot-les Bois	A	72	26 AVR. 1938	26 AVR. 1938
3087	Leclerc Marin	Ambrumesnil	C	36	5 MAI 1938	5 MAI 1938
3088	Holle Albert	Envermeu Hameau Beaudouville	D	2	10 MAI 1938	10 MAI 1938
3089	Lecoutenx Honoré	Varneville-Bretteville	A	21	12 MAI 1938	12 MAI 1938
3090	Carnuier Adrien	Grandcourt	D	318	18 MAI 1938	18 MAI 1938
3091	Dufour Henri	Gaterey	A	51	8 JUIN 1938	8 JUIN 1938
3092	Ouitry Edmond	Royville	A	251 P	16 JUIN 1938	16 JUIN 1938
3093	Malsonte (Marcel)	Bouttencourt s/Eu	A	259	21 JUIN 1938	21 JUIN 1938
3094	Legros et Dallastaines	Arques-la-Bataille	B	41 bis	7 JUIL. 1938	7 JUIL. 1938
3095	Hanchon (Eugène)	Varneville-Bretteville	C	71	22 SEPT. 1938	22 SEPT. 1938
3096	Schmitt (André)	Ambrumesnil	B	54	28 SEPT. 1938	28 SEPT. 1938
3097	Godonnet fils	Envermeu	B	12	2 SEPT. 1938	2 SEPT. 1938
3098	Godonnet (Albert)	St-Denis d'Aclon	A	8	2 SEPT. 1938	2 SEPT. 1938
3099	Lasik (Marcel)	Bordeaux St-Clair	C	116	8 OCT. 1938	8 OCT. 1938
3100	Lauson (Basile)	Longueil	B	172	28 OCT. 1938	28 OCT. 1938
3101	Viel (Fagen Agriculteur)	Poulbet	D	12	3 NOV. 1938	3 NOV. 1938
3102	Noël (Charles)	Bertreville St-Ouen	A	656	22 NOV. 1938	22 NOV. 1938
3103	Cublé (Brénée)	Ambrumesnil	A	124	22 NOV. 1938	22 NOV. 1938
3104	De La Doucette Françoise	Offranville	C	423	25 NOV. 1938	25 NOV. 1938
3105	Delarre (Emile)	St-Saveur d'Emalleville	B	79	25 NOV. 1938	25 NOV. 1938
3106	Lefèvre (Raymond)	Envermeu	B	113 et 115	5 DÉC. 1938	5 DÉC. 1938
3107	Goffi (André)	Tôtes	A	7	5 DÉC. 1938	5 DÉC. 1938
3108	Prévost (Jean)	Bacqueville-en-Caux	A	659	8 DÉC. 1938	8 DÉC. 1938
3109	Vallée (Eugène)	Montreuil en Caux	B	244	13 DÉC. 1938	13 DÉC. 1938
3110	Cublé Louis fils	Offranville	A	286	1 DÉC. 1938	1 DÉC. 1938
3111	Brossaux André (la Chapelle Auzouville)	Authieux-Ratiéville	B	250	20 DÉC. 1938	20 DÉC. 1938

Retiré : ne concerne pas service des Mines.

N° D'ORDRE	NOM ET PRÉNOMS DU DÉCLARANT.	COMMUNE OU A LIEU L'EXPLOITATION de la carrière.	SECTION cadastrale.	NUMÉROS DU CADASTRE.	DATE DE LA COMMUNICATION à la Préfecture.	DATE DE LA COMMUNICATION au service des Mines.
3112	Dubost - Auguste (de l'ambrumesnil)	à Bacqueville	C	18	4 JAN. 1939	4 JAN. 1939
3113	Lebourg Gustave	Ambrumesnil	B	161	4 JAN. 1939	4 JAN. 1939
3114	Delattre Edouard	Authieux Ratiéville	A			
3115	Vaudry André	Longueville	A		16 JAN. 1939	
3116	Cailland Marcel (Marcel)	Saint Pierre en				
3117	Pivert Raoul	Bosc-Guérard	D		21 JAN. 1939	21 JAN. 1939
3118	Briard Léon	Bouville sur Seine	B		2 FÉV. 1939	2 FÉV. 1939
3119	Picard Jules	Gonneville sur Scie	A			
3120	Bénet Jean	Luitot	D		4 FÉV. 1939	4 FÉV. 1939
3121	Farrez Firmin	Martainville Epreville	A		7 FÉV. 1939	7 FÉV. 1939
3122	Lepers (Henri)	St-Germain-sur-Ay	A		7 FÉV. 1939	7 FÉV. 1939
3123	Bonamy Jules	Fréchemesnil	B		6 FÉV. 1939	
3124	Jouas Roger	Rocquemont	A		22 FÉV. 1939	22 FÉV. 1939
3125	Avenel Jules	Varneville-Bretteville	D		23 FÉV. 1939	23 FÉV. 1939
3126	Prudent Bayard	Varneville	D		24 FÉV. 1939	24 FÉV. 1939
3127	Bloseville François	Offranville	A		8 MARS 1939	8 MARS 1939
3128	Roux Pierre	Hautot s/Mer	R		8 MARS 1939	8 MARS 1939
3129	Duruan André	Charille Mottemble	B		17 MARS 1939	17 MARS 1939
3130	Lour Gaston	La Gaillarde	C			
3131	Lecuyer Alfred	Val Mainneville	A		21 MARS 1939	21 MARS 1939
3132	Meliot Maurice	Bacqueville s/Scie	B			
3133	Vve Aubé (Isabelle)	Ambrumesnil	B		27 AVR. 1939	27 AVR. 1939
3134	Hermant (Paul)	St-Pierre-en-Val	B		27 AVR. 1939	27 AVR. 1939
3135	Grenier (Jules)	St-Jouin s/Mer	A		27 AVR. 1939	27 AVR. 1939
3136	Archidiaconale de	St-Saëns Falaise	A		2 MAI 1939	2 MAI 1939
3137	Auguier (René)	Val-Mainneville	B		10 MAI 1939	10 MAI 1939
3138	Lemo (Pierre)	St-Aubin-le-Cauf	A			
3139	Milon (Henri)	Carville-la-Folletière	B		15 MAI 1939	15 MAI 1939
3140	Lefrontier (Pierre)	Longueuemare			2 MAI 1939	2 MAI 1939
3141	Renaux (Joseph)	Fréchemesnil	D		1939	1939
3142	Ballandonne (Albert)	Granville-Yquelon	A		1939	1939
3143	Neufville René	Clères	B		11 JUIL. 1939	11 JUIL. 1939
3144	Choquet (Comptoir de bois Réunis)	Gournay en Bray	C		11 JUIL. 1939	11 JUIL. 1939
3145	Labouret Roger	St Lucien	B		4 AOUT 1939	4 AOUT 1939
3146	Druxel (Fernand)	Offranville	C			

Indice n° : 76721-044

Indice issu des archives - sans localisation précise (parcelle "napoléonienne")

Localisation

Département : 76 - Seine-Maritime

Commune : Varneville-Bretteville

Repères locaux

Hameau/Lieu-dit : Bel Event

Autre (route, chemin...) :

Coordonnées

Système :

Orig. report carto :

x :

y :

Précision :

Type de Report : *Parcelle*

Contexte

Geomorphologique : *Plateau*

Altitude de la nappe : 140 m

Source : BRGM2012-ME

Source(s) de l'information

Reprise indice sans modification du RICS initial :CETE / 20005621 / septembre 2010

Archives (Cf. fiche(s) détaillée(s) page(s) suivante(s))

Départementales || Réf.: 8S198 | Section: D | Parcelle: n°69 - pur partie | || Date: 23/02/1939 |
Récentes || Auteur: BRGM | Réf.: BD cavités | |
Récentes || Auteur: BRGM | Réf.: BD cavités | |

Témoignages

Photo aérienne

Terrain

- ☐ Effondrement
- ☐ Affaissement-dépression
- ☐ Zone remblayée
- ☐ Puits
- ☐ Entrée à flanc de coteaux (cavage)
- ☐ Arbre isolé
- ☐ Autre :
- ☐ Aucun

Géométrie :

- ☐ Circulaire — Diamètre (m) # — Profondeur max (m) #
- ☐ Quelconque — Longueur min (m) # — Longueur max (m) #

Observations

CETE 2010 :
"2001 : reconnaissance non réalisée (propriété privée) ;
2008 : Non observé."

Origine probable de l'indice

Type

- ☑ Carrière souterraine
- ☐ Carrière à ciel ouvert
- ☐ Carrière type inconnu
- ☐ Karstique (Naturel)
- ☐ Indéterminé
- ☐ Puits à eau

Matière extraite

- ☐ Marne
- ☐ Pierre de taille
- ☐ Cailloux
- ☐ Argile
- ☐ Sable

Commentaires

CETE 2010 : "Investigation à envisager : Contrôle visuel"

Indice 76721-044 / Détail document d'archives anciennes

Origine du document

Archives départementales
Cote : 8S198

Elements extraits

Date du document : 23/02/1939
Type ouvrage :
Déclarant : AVENEL Jules (Déclarant)
Locataire ou fermier :
Propriétaire :

Elements de localisation

Plan de localisation : *Echelle :*
Lieu-dit :
Cadastre de référence : Réformé
Référence parcellaire : *Section :* D *Parcelle :* n°69 - pur partie
Autre information :
Observations : Déclarations d'ouverture de carrières, enregistrement n°3125

Elements de dimensionnement déclarés

Plan d'extension : *Echelle :*
Caractéristiques puits : *Profondeur* */ Diamètre* */ Maçonné*
Volume exploité :
Nombre d'étage(s) :
Chambres(s) :
Observations :

Indice 76721-044 / Détail document d'archives récentes

Origine du document

Auteur : BRGM
Référence : BD cavités
Date :

Informations extraites

Référence : HNOAA0014076 - carrière - précision : 120 m

Elements de localisation

Plan de localisation : *Echelle :*
Lieu-dit :
Autre information :

Elements de dimensionnement

Plan d'extension : *Echelle :*

Remarques

Indice 76721-044 / Détail document d'archives récentes

Origine du document

Auteur : BRGM
Référence : BD cavités
Date :

Informations extraites

Référence : HNO0014313AA - carrière - précision : 120 m

Elements de localisation

Plan de localisation : *Echelle :*
Lieu-dit :
Autre information :

Elements de dimensionnement

Plan d'extension : *Echelle :*

Remarques

Commentaire

CETE 2010 :
"16/09/2008
- L'emprise de la parcelle napoléonienne D69 est aussi potentiellement concernée par l'indice n°003.
- La réalisation d'une étude orale complémentaire auprès des occupants de la parcelle et une auscultation visuelle de l'emprise de cette parcelle permettra
probablement de préciser la localisation de l'indice.
+ Les documents ou extraits de documents mentionnés dans les "Sources" sont joints à la fiche."

explor-e - contact@explor-e.fr - Tél : 02 35 95 14 85 Indice n° 76721-044 MAJ le 20/12/2024 Editon du : 22/12/2024 Page 4 / 4

Archive associée : AD-A

N° D'ORDRE	NOM ET PRÉNOMS DU DÉCLARANT.	COMMUNE OU A LIEU L'EXPLOITATION de la carrière.	SECTION cadastrale.	NUMÉROS DU CADASTRE.	DATE DE LA COMMUNICATION à la Préfecture.	DATE DE LA COMMUNICATION au service des Mines.
3076	Lachèvre Georges	Villainville	193	A	15 FÉV. 1938	15 FÉV. 1938
3077	Cheveux, née Dobbel	Bracny (Hte Loire)	83	L	16 FÉV. 1938	16 FÉV. 1938
3078	Cayrel Emile	St Léonard de Noblat	32	C	21 FÉV. 1938	
3079	Quesnel Louis	Cambremesnil	47	B	3 MARS 1938	3 MARS 1938
3080	Prioux Pierre	Cramoville	B	89	3 MARS 1938	3 MARS 1938
3081	Gillard Pierre	Pommeréval s/ Loire	A	365	12 MARS 1938	12 MARS 1938
3082	Fertourein Gustave	Bosc-le-Hard	D	70	19 MARS 1938	19 MARS 1938
3083	Dupré Louis et Marcel	Fourmetot	B	285 et 287	4 AVR. 1938	4 AVR. 1938
3084	Decultot Philippe	Croixmare	A	50	21 AVR. 1938	21 AVR. 1938
3085	Chertier Adolphe	Croixmare	C	103	21 AVR. 1938	
3086	Le Verdier Charles	Criquebeuf-la-Campagne	A	72	26 AVR. 1938	26 AVR. 1938
3087	Leclerc Marin	Cambremesnil	C	36	5 MAI 1938	5 MAI 1938
3088	Golle Albert	Auzouville-Beaumont	D	2	10 MAI 1938	10 MAI 1938
3089	Lecoutenx Honoré	Varneville-Bretteville	A	21	12 MAI 1938	12 MAI 1938
3090	Carnier Adrien	Epaux-Bezu	D	318	18 MAI 1938	18 MAI 1938
3091	Dufour Henri	Gaterey	A	51	8 JUIN 1938	8 JUIN 1938
3092	Ourry Edmond	Royville	A	251 P	16 JUIN 1938	16 JUIN 1938
3093	Malsonte (Marcel)	Bouttencourt s/Eu	A	259	21 JUIN 1938	21 JUIN 1938
3094	Legros et Dallastaines	Arquettes-en-Val	B	41 bis	7 JUIL. 1938	7 JUIL. 1938
3095	Hauchon (Eugène)	Varneville-Bretteville	C	71	22 SEPT. 1938	22 SEPT. 1938
3096	Schuille (André)	Cambremesnil	B	54	28 SEPT. 1938	28 SEPT. 1938
3097	Godonet fils	Auzouville-Auberbosc	B	12	2 SEPT. 1938	2 SEPT. 1938
3098	Godonet (Albert)	St Denis d'Aclon	A	8	2 SEPT. 1938	2 SEPT. 1938
3099	Lasik (Marcel)	Bordeaux St Clair	C	116	8 OCT. 1938	8 OCT. 1938
3100	Lauson (Basile)	Longueil	B	172	28 OCT. 1938	28 OCT. 1938
3101	Viel (Fagen Agriculteur)	Paulbec	D	12	3 NOV. 1938	3 NOV. 1938
3102	Noël (Charles)	Bertreville St Ouen	A	656	22 NOV. 1938	22 NOV. 1938
3103	Cublé (Brénée)	Cambremesnil	A	124	22 NOV. 1938	22 NOV. 1938
3104	De La Doucette (François)	Offranville	C	423	25 NOV. 1938	25 NOV. 1938
3105	Glatarre (Emile)	St Saveur d'Emalleville	B	79	25 NOV. 1938	25 NOV. 1938
3106	Lefèvre (Raymond)	Anvéville	B	113 et 115	5 DÉC. 1938	5 DÉC. 1938
3107	Goffi (André)	Bolbec	A	7	5 DÉC. 1938	5 DÉC. 1938
3108	Prévost (Jean)	Bacqueville-en-Caux	A	659	8 DÉC. 1938	8 DÉC. 1938
3109	Vallée (Eugène)	Montreuil en Caux	B	284	13 DEC. 1938	13 DEC. 1938
3110	Cublé Louis fils	Offranville	A	286	1 DEC. 1938	1 DEC. 1938
3111	Brossaux (André de la Charité Malleville)	Cauverville-Bretteville	B	250	20 DEC. 1938	20 DEC. 1938

Retiré : ne concerne pas service des Mines.

N° D'ORDRE	NOM ET PRÉNOMS DU DÉCLARANT.	COMMUNE OU A LIEU L'EXPLOITATION de la carrière.	SECTION cadastrale.	NUMÉROS DU CADASTRE.	DATE DE LA COMMUNICATION à la Préfecture.	DATE DE LA COMMUNICATION au service des Mines.
3112	Dubost - Auguste de Cambremesnil	à Bacqueville	C	18	4 JAN. 1939	4 JAN. 1939
3113	Lebourg Gustave	Cambremesnil	B	161	4 JAN. 1939	4 JAN. 1939
3114	Delattre Edouard	Authieux Ratiéville	A	A 467		
3115	Vaudey André	Longueville	A	1/3118	16 JAN. 1939	
3116	Cauillard Marcel (Marcel)	Saint Pierre en Val		377	21 JAN. 1939	21 JAN. 1939
3117	Pivert Raoul	Bosc-Guérard	D	181	27 JAN. 1939	27 JAN. 1939
3118	Diard Léon	Bouville sur Seine	B	842 et 1341	2 FEV. 1939	2 FEV. 1939
3119	Picard Jules	Gonneville sur Scie	A	1079		
3120	Bénet Jean	Cailleville	D	182	4 FEV. 1939	4 FEV. 1939
3121	Farrey Firmin	Martainville Epreville	A	52	7 FÉV. 1939	7 FÉV. 1939
3122	(illegible)	St Germain sur Ailly	A		7 FÉV. 1939	7 FÉV. 1939
3123	Bonamy Jules	Fréchemesnil	B	10	6 FEV. 1939	6 FEV. 1939
3124	Jouas Roger	Rocquemont	A	171 p	22 FEV. 1939	22 FEV. 1939
3125	Avenel Jules	Varneville-Bretteville	O	69 p.	23 FÉV. 1939	23 FEV. 1939
3126	Prudent Bayard	Varneville	D	35	24 FEV. 1939	24 FEV. 1939
3127	Bloseville François	Offranville	A	706	9 MARS 1939	9 MARS 1939
3128	Roux Xavier	Hautot s/Mer	R	1037	9 MARS 1939	9 MARS 1939
3129	Duruan André	Charlle Mottenville	B	140	17 MARS 1939	17 MARS 1939
3130	Loue Gaston	La Gaillarde	C	71	17 MARS 1939	17 MARS 1939
3131	Lecuyer Alfred	Val Mannville	A	192	21 MARS 1939	21 MARS 1939
3132	Meliot Maurice	Bacqueville s/ Scie	B	1169	21 MARS 1939	21 MARS 1939
3133	Vve Aubé (Isabelle)	Cambremesnil	B	155	27 AVR. 1939	27 AVR. 1939
3134	Hermant (Paul)	St Pierre en Val	B	163	27 AVR. 1939	27 AVR. 1939
3135	Grenier (Jules)	St Jouin s/ Mer	A	608	27 AVR. 1939	27 AVR. 1939
3136	Archidiaconale de	St Jacques Falaise	A	362	2 MAI 1939	2 MAI 1939
3137	Auguier (René)	Ent-Varneville	B	53	10 MAI 1939	10 MAI 1939
3138	Lemo (Pierre)	St Aubin le Cauf	A	111 et 112	11 MAI 1939	11 MAI 1939
3139	Milon (Henri)	Carville-la-Folletière	B	805	15 MAI 1939	15 MAI 1939
3140	Leforestier (Rémi)	Longueuemare	Hyppa	11	2 MAI 1939	2 MAI 1939
3141	Renaux (Joseph)	Fréchemesnil	D	73	1939	1939
3142	Ballandonne (Albert)	Granville-Yvetot	A	46	1939	1939
3143	Neufville René	Cleres	B	79 P	11 JUIL. 1939	11 JUIL. 1939
3144	Choquet (Comptoir de bois Réfractaires)	Gournay en Bray	C	861	11 JUIL. 1939	11 JUIL. 1939
3145	Labouret Roger	St Lucien	B	544	4 AOUT 1939	4 AOUT 1939
3146	Druxel (Bernard)	Offranville	C	338	28 AOUT 1939	28 AOUT 1939

Indice n° : 76721-045

Indice issu des archives - sans localisation précise (parcelle "napoléonienne")

Localisation

Département : 76 - Seine-Maritime

Commune : Varneville-Bretteville

Repères locaux

Hameau/Lieu-dit :

Autre (route, chemin...) :

Coordonnées

Système :

Orig. report carto :

x :

y :

Précision :

Type de Report : *Parcelle*

Contexte

Geomorphologique : *Plateau*

Altitude de la nappe : 140 m

Source : BRGM2012-ME

Source(s) de l'information

Reprise indice sans modification du RICS initial :CETE / 20005621 / septembre 2010

Archives (Cf. fiche(s) détaillée(s) page(s) suivante(s))

Départementales || Réf.: 8S16 | Section: A | Parcelle: n°63 | || Date: 13/11/1890 |
Récentes || Auteur: BRGM | Réf.: BD cavités | |
Récentes || Auteur: BRGM | Réf.: BD cavités | |

Témoignages

Photo aérienne

Terrain

- ☐ Effondrement
- ☐ Affaissement-dépression
- ☐ Zone remblayée
- ☐ Puits
- ☐ Entrée à flanc de coteaux (cavage)
- ☐ Arbre isolé
- ☐ Autre :
- ☐ Aucun

Géométrie :

- ☐ Circulaire — Diamètre (m) # — Profondeur max (m) #
- ☐ Quelconque — Longueur min (m) # — Longueur max (m) #

Observations

CETE 2010 :
"2001 : RAS lors de la reconnaissance.
2009 : cf. indices n°261 et 278."

Origine probable de l'indice

Type

- ☑ Carrière souterraine
- ☐ Carrière à ciel ouvert
- ☐ Carrière type inconnu
- ☐ Karstique (Naturel)
- ☐ Indéterminé
- ☐ Puits à eau

Matière extraite

- ☑ Marne
- ☐ Pierre de taille
- ☐ Cailloux
- ☐ Argile
- ☐ Sable

Commentaires

CETE 2010 : "Investigation à envisager : Décapage spécifique"

Indice 76721-045 / Détail document d'archives anciennes

Origine du document

Archives départementales

Cote : **8S16**

Elements extraits

Date du document : **13/11/1890**

Type ouvrage :

Déclarant : **SIMON**

Locataire ou fermier :

Propriétaire :

Elements de localisation

Plan de localisation : *Echelle :*

Lieu-dit :

Cadastre de référence : **Napoléonien**

Référence parcellaire : *Section :* **A** *Parcelle :* **n°63**

Autre information :

Observations : **Etat des exploitations souterraines à dispenser de délégués à la sécurité des ouvriers mineurs : n°481**
Arrêté dispensant de délégués à la sécurité des ouvriers mineurs : n°481
Divers : Nombre d'ouvriers : 2
Décisions prises : Dispense de délégués à la sécurité des ouvriers mineurs pour faible importance de l'exploitation.

Elements de dimensionnement déclarés

Plan d'extension : *Echelle :*

Caractéristiques puits : *Profondeur* */ Diamètre* */ Maçonné*

Volume exploité :

Nombre d'étage(s) :

Chambres(s) :

Observations :

Indice 76721-045 / Détail document d'archives récentes

Origine du document

Auteur : **BRGM**

Référence : **BD cavités**

Date :

Informations extraites

Référence : HNOAA0014077 - carrière - précision : 350 m

Elements de localisation

Plan de localisation : *Echelle :*

Lieu-dit :

Autre information :

Elements de dimensionnement

Plan d'extension : *Echelle :*

Remarques

Indice 76721-045 / Détail document d'archives récentes

Origine du document	*Auteur :*	**BRGM**
	Référence :	**BD cavités**
	Date :	
Informations extraites	**Référence : HNO0014315AA - carrière - précision : 350 m**	
Elements de localisation	*Plan de localisation :*	*Echelle :*
	Lieu-dit :	
	Autre information :	
Elements de dimensionnement	*Plan d'extension :*	*Echelle :*
Remarques		

Commentaire

CETE 2010 :
"16/09/2008
- L'exploitation de la carrière ayant été constatée (inscription au registre des carrières à dispenser de délégués aux ouvriers mineurs), tout puits avorté mis en
évidence sur l'emprise de la parcelle napoléonienne considérée ne pourra être mis en relation avec la carrière recherchée.
- L'emprise de la parcelle napoléonienne A63 est aussi concernée par les indices n°010 et 015.
- Les reconnaissances devront être réalisées en priorité au niveau des indices ponctuels localisés de l'emprise de cette parcelle : n°240, 261 et 278. Si la
relation des indices avec la carrière souterraine recherchée n'est pas établie, il faudra procéder au décapage partiel (selon projet) ou total de l'emprise de
cette parcelle pour localiser le puits de la carrière ou tout désordre associé.
- L'indice n°148, localisé sur l'emprise de la parc elle napoléonienne étant d'origine naturelle n'est pas en relation avec une carrière recherchée"

475 - 520

MINISTÈRE
DES
TRAVAUX PUBLICS.

DIRECTION
DES ROUTES,
DE LA NAVIGATION
ET DES MINES.

DIVISION DES MINES.

1er BUREAU.

MODÈLE N° 1 *bis*.

DÉLÉGUÉS À LA SÉCURITÉ DES OUVRIERS MINEURS.

DÉPARTEMENT de la Seine Inférieure

ARRÊTÉ DU PRÉFET.

LE PRÉFET,

Vu les propositions des Ingénieurs des mines, en date du 13-14 Novembre 1890

Vu l'article 1er, dernier paragraphe, de la loi du 8 juillet 1890,

ARRÊTE :

ARTICLE PREMIER.

Sont dispensées de délégués à la sécurité des ouvriers mineurs, jusqu'à ce qu'il en soit autrement ordonné, les exploitations comprises au tableau ci-après :

NUMÉROS d'ordre par exploitation.	DÉSIGNATION DE L'EXPLOITANT.	DÉSIGNATION de LA CONCESSION OU DE L'EXPLOITATION.	COMMUNE DE LA CONCESSION ou exploitation.	NOMBRE D'OUVRIERS.
475	François Berville à St Vaast-du-Val	Parcelle n° 100 section A	St Vaast-du-Val	2
476	Chosson Alexandre à St Victor l'Abbaye	id 157 id B	St Victor l'Abbaye	2
477	Petit de Lestang id	136 A	id	2
478	Dufour	267 A		2
479	Merlin	8 C		2
480	Quesnel à Ste Geneviève	" "	Ste Geneviève	2
481	Simon à Varneville-Bretteville	63 A	Varneville-Bretteville	2
482	Evrard id	119 B	id	2
483	Vallée François	22 bis B		2
484	Baron fils	40 bis "		2

607-82-90. 28 Janvier 1891, adresse des exploitants aux mineurs pour notification aux intéressés

16

Numéros d'ordre par concession ou exploitation. 1	DÉSIGNATION ET ADRESSE DE L'EXPLOITANT. 2	NOM ET ADRESSE DU REPRÉSENTANT. 3	DÉSIGNATION DE LA CONCESSION. 4		DÉSIGNATION ou NATURE DE LA MINIÈRE ou carrière. 5	COMMUNES du LIEU DE L'EXPLOITATION. 6	NOMBRE d'ouvriers. 7	MOTIFS DE LA DISPENSE PROPOSÉE par l'ingénieur ordinaire. 8	OBSERVATIONS et PROPOSITIONS DE L'INGÉNIEUR EN CHEF. 9	DÉCISION du PRÉFET. 10
475	Fauvel Pierre à St Aubin	Le même	Pierre à fusil Leclerc	A	Minière	St Aubin de Val	2	Faible importance de l'exploitation.	Avis conforme.	
476	Poullain Alexandre à St Victor	id	— 15 —	B	id	St Victor l'Abbaye	2			
477	Pilet de Gatteville	id	— 156 —	A		id	2			
478	Lejeune		— 257 —	A			2			
479	Merlin		— 8 —	C			2			
480	Duchesne à St Geneviève		"	"		St Geneviève	2			
481	Simon à Varneville Bretteville		— 63 —	A		Varneville Bretteville	2			
482	Evrard	id	— 110 —	B		id	2			
483	Veillet Pierre		— 23 35 —	B			2			
484	Lucas fils		— 10 85 —	"			2			
485	Lecher Denis à Varvannes		— 12 —	A		Varvannes	2			
486	Le Berre à Vattonville		— 60 —	C		Vattonville	2			
487	Hellard id		— 58 —	C		id	2			
488	Lucas à Heuqueville		— 6 —	B			2			
489	Lefebure Charles à Sierville St Victor		— 186 —	A		Sierville St Victor	2			
490	Lemaître id		— 71 —	B		id	2			
491	Lecornu à Saint le Comte		— 75 —	A		Saint le Comte	2			
492	Duval à Cideville		— 238 —	B		Cideville	2			
493	Duval id		— 150 —	A		id	2			
494	Lucas à Yebleron		— 51 —	A		Yebleron	2			
495	Lelièvre id		"	"		id	2			

OBSERVATIONS

169

explor-e - contact@explor-e.fr - Tél : 02 35 95 14 85 Indice n° 76721-045 MAJ le 20/12/2024 Editon du : 22/12/2024 Page 5 / 5

Archive associée : AD-A

Indice n° : 76721-046

Localisation

Département : 76 - Seine-Maritime

Commune : Varneville-Bretteville

Repères locaux

Hameau/Lieu-dit : la Ville aux Geais

Autre (route, chemin...) :

Coordonnées

Système :

Orig. report carto :

x :

y :

Précision :

Type de Report : *Non localisable*

Contexte

Geomorphologique : *Plateau*

Altitude de la nappe : 140 m

Source : BRGM2012-ME

Source(s) de l'information

Modification du RICS initial :CETE / 20069276 / septembre 2010

Archives (Cf. fiche(s) détaillée(s) page(s) suivante(s))

Départementales || Réf.: 8S16 | Section: A ou B | Parcelle: n°40bis | || Date: 13/11/1890 |

Témoignages

Photo aérienne

Terrain

- ☐ Effondrement
- ☐ Affaissement-dépression
- ☐ Zone remblayée
- ☐ Puits
- ☐ Entrée à flanc de coteaux (cavage)
- ☐ Arbre isolé
- ☐ Autre :
- ☐ Aucun

Géométrie :

- ☐ Circulaire — Diamètre (m) # — Profondeur max (m) #
- ☐ Quelconque — Longueur min (m) # — Longueur max (m) #

Observations

Cete :

Origine probable de l'indice

Type

- ☑ Carrière souterraine
- ☐ Carrière à ciel ouvert
- ☐ Carrière type inconnu
- ☐ Karstique (Naturel)
- ☐ Indéterminé
- ☐ Puits à eau

Matière extraite

- ☐ Marne
- ☐ Pierre de taille
- ☐ Cailloux
- ☐ Argile
- ☐ Sable

Commentaires

Explor-e 2024 : Suite à la saisie de la DDTM par explor-e concernant l'ICS 46, le rattachement de la parcelle à une anomalie de terrain a été réexaminé. S'agissant d'un rapprochement sans fondement (aucune étude caractérisant la nature de l'anomalie de terrain), la parcelle présente toujours un risque majeur pour les biens et les personnes. L'ICS ponctuel fera donc l'objet d'un nouvel ICS 303. L'ICS 46 est non localisable.

Indice 76721-046 / Détail document d'archives anciennes

Origine du document	*Archives départementales*	
	Cote :	**8S16**
Elements extraits	*Date du document :*	**13/11/1890**
	Type ouvrage :	
	Déclarant :	**BURON Fils**
	Locataire ou fermier :	
	Propriétaire :	
Elements de localisation	*Plan de localisation :*	*Echelle :*
	Lieu-dit :	
	Cadastre de référence :	**Napoléonien**
	Référence parcellaire :	*Section :* **A ou B** *Parcelle :* **n°40bis**
	Autre information :	
	Observations :	**Etat des exploitations souterraines à dispenser de délégués à la sécurité des ouvriers mineurs : n°486** **Arrêté dispensant de délégués à la sécurité des ouvriers mineurs : n°486** **Divers : Nombre d'ouvriers : 2** **Décisions prises : Dispense de délégués à la sécurité des ouvriers mineurs pour faible importance de l'exploitation.**
Elements de dimensionnement déclarés	*Plan d'extension :*	*Echelle :*
	Caractéristiques puits :	*Profondeur* */ Diamètre* */ Maçonné*
	Volume exploité :	
	Nombre d'étage(s) :	
	Chambres(s) :	
	Observations :	

Commentaire

CETE 2010 :
"2001 : - La section cadastrale n'étant pas mentionnée dans les archives et le nom du propriétaire du terrain n'étant pas connu, il a été impossible de retrouver
la bonne parcelle: 3 parcelles n° 40 situées dans l es sections A-B-D étaient donc susceptibles de contenir cette marnière (elle ne pouvait être dans la section
C car la référence parcellaire 40 correspond à une maison).
- L'enquête orale et la reconnaissance terrain (information donnée par Mr BEUZELIN David lors de la réunion en mairie, indice localisé par lui-même sur le
terrain) ont permis de repérer et localiser une dépression topographique correspondant probablement au tassement des matériaux de remblai du puits d'accès
à une carrière souterraine dans une des zones concernées : nous avons considéré qu'il s'agissait du puits de cette marnière.

16/09/2008

- L'intervention du puisatier consistera en le curage des matériaux présents dans le puits et de constater la présence et l'état des galeries.
- L'exploitation de la carrière ayant été constatée (inscription au registre des carrières à dispenser de délégués aux ouvriers mineurs), tout puits avorté mis en
évidence sur l'emprise de la parcelle napoléonienne considérée ne pourra être mis en relation avec la carrière recherchée.
+ Un cliché photographique de l'indice est joint à la fiche."



Cliché photographique de la zone de localisation de l'indice n°766721-046 sur l'emprise de la parcelle napoléonienne n°40 de la section B

Recensement des Indices de Cavités Souterraines de Varneville-Bretteville

MINISTÈRE
DES
TRAVAUX PUBLICS.

DIRECTION
DES ROUTES,
DE LA NAVIGATION
ET DES MINES.

DIVISION DES MINES.

1er BUREAU.

475 - 520

Modèle n° 1 bis.

DÉLÉGUÉS À LA SÉCURITÉ DES OUVRIERS MINEURS.

DÉPARTEMENT de la Seine Inférieure

ARRÊTÉ DU PRÉFET.

Le Préfet,

Vu les propositions des Ingénieurs des mines, en date du 13-14 Novembre 1890

Vu l'article 1er, dernier paragraphe, de la loi du 8 juillet 1890,

Arrête :

ARTICLE PREMIER.

Sont dispensées de délégués à la sécurité des ouvriers mineurs, jusqu'à ce qu'il en soit autrement ordonné, les exploitations comprises au tableau ci-après :

NUMÉROS d'ordre par exploitation.	DÉSIGNATION DE L'EXPLOITANT.	DÉSIGNATION de LA CONCESSION OU DE L'EXPLOITATION.	COMMUNE DE LA CONCESSION ou exploitation.	NOMBRE D'OUVRIERS.
475	François Barville à St Aubt du Val	Barville 1re section	St Aubt du Val	2
476	Godon Alexandre à St Victor Cabbaye	" 1re " B	St Victor Cabbaye	2
477	Petit de Lestang	" 1re " A	"	2
478	Dufour	" 2e " A		2
479	Merlin	" " C		2
480	Quesnel à Ste Geneviève	" "	Ste Geneviève	2
481	Simon à Varneville-Bretteville	" " A	Varneville-Bretteville	2
482	Evrard	" 1re " B	"	2
483	Vallée François	" 2e " B		2
484	Baron fils	" bis "		2

607-83-90.

Numéros d'ordre par concession ou exploitation. 1	DÉSIGNATION ET ADRESSE DE L'EXPLOITANT. 2	NOM ET ADRESSE DU REPRÉSENTANT. 3	DÉSIGNATION DE LA CONCESSION. 4		DÉSIGNATION ou NATURE DE LA MINIÈRE ou carrière. 5	COMMUNES du LIEU DE L'EXPLOITATION. 6	NOMBRE d'ouvriers. 7	MOTIFS DE LA DISPENSE PROPOSÉE par l'ingénieur ordinaire. 8	OBSERVATIONS et PROPOSITIONS DE L'INGÉNIEUR EN CHEF. 9	DÉCISION du PRÉFET. 10
475	Fauvel Pierre à St Victor	Le même	Pierre à fusil de Victor	A	Minière	St Victor de Val	2	Faible importance de l'exploitation.	Avis conforme.	
476	Poilleux Alexandre à St Victor	id	— 15 —	B	id	St Victor l'Abbaye	2			
477	Pilet de Gatteville	id	— 156 —	A		id	2			
478	Lejeune		— 257 —	A			2			
479	Morlin		— 8 —	C			2			
480	Duchesne à Ste Geneviève		"	"		Ste Geneviève	2			
481	Simon à Varneville Bretteville		— 63 —	A		Varneville Bretteville	2			
482	Evrard	id	— 114 —	B		id	2			
483	Vallée Pierre		— 23 35 —	B			2			
484	Lucas père		— 20 85 —	"			2			
485	Lecher Denis à Varvannes		— 12 —	A		Varvannes	2			
486	Le Berre à Vattonville		— 60 —	C		Vattonville	2			
487	Hellard	id	— 58 —	C		id	2			
488	Pinel à Heuffard		— 6 —	B			2			
489	Lefebvre Charles à Sacquenville St Victor		— 186 —	A		Sacquenville St Victor	2			
490	Chevalier	id	— 71 —	B		id	2			
491	Lecornu à Saane le Comte		— 75 —	A		Saane le Comte	2			
492	Duval à Cideville		— 238 —	B		Cideville	2			
493	Duclos	id	— 150 —	A		id	2			
494	Lucas à Yebleron les Saane		— 51 —	A		Yebleron les Saane	2			
495	Lelli	id	"	"		id	2			

OBSERVATIONS

169

Archive associée : AD-A

explor-e - contact@explor-e.fr - Tél : 02 35 95 14 85 Indice n° 76721-046 MAJ le 20/12/2024 Editon du : 22/12/2024 Page 5 / 5

Indice n° : 76721-047

Localisation

Département : 76 - Seine-Maritime

Commune : Varneville-Bretteville

Repères locaux

Hameau/Lieu-dit :

Autre (route, chemin...) :

Coordonnées

Système :

Orig. report carto :

x :

y :

Précision :

Type de Report : *Non localisable*

Contexte

Geomorphologique :

Source(s) de l'information

Reprise indice sans modification du RICS initial :CETE / 20005621 / septembre 2010

Archives (Cf. fiche(s) détaillée(s) page(s) suivante(s))

Départementales || Réf.: 8S16 | || Date: 01/02/1821 |
Départementales || ||
Récentes || Auteur: BRGM | Réf.: BD cavités | |
Récentes || Auteur: BRGM | Réf.: BD cavités | |

Témoignages

Photo aérienne

Terrain

- ☐ Effondrement
- ☐ Affaissement-dépression
- ☐ Zone remblayée
- ☐ Puits
- ☐ Entrée à flanc de coteaux (cavage)
- ☐ Arbre isolé
- ☐ Autre :
- ☐ Aucun

Géométrie :

- ☐ Circulaire — Diamètre (m) # — Profondeur max (m) #
- ☐ Quelconque — Longueur min (m) # — Longueur max (m) #

Observations

Origine probable de l'indice

Type

- ☑ Carrière souterraine
- ☐ Carrière à ciel ouvert
- ☐ Carrière type inconnu
- ☐ Karstique (Naturel)
- ☐ Indéterminé
- ☐ Puits à eau

Matière extraite

- ☑ Marne
- ☐ Pierre de taille
- ☐ Cailloux
- ☐ Argile
- ☐ Sable

Commentaires

CETE 2010 : "Investigation à envisager : Reconnaissance des indices relevés"

Explor-e 2024 : Archives en PJ de la fiche du RICS du CEREMA de 2010 (Aff. 20005621). Cf. ICS 471 à 479 et 4710 à 4715

Indice 76721-047 / Détail document d'archives anciennes

Origine du document	*Archives départementales*			
	Cote :			
Elements extraits	*Date du document :*			
	Type ouvrage :			
	Déclarant :			
	Locataire ou fermier :			
	Propriétaire :			
Elements de localisation	*Plan de localisation :*			*Echelle :*
	Lieu-dit :			
	Cadastre de référence :			
	Référence parcellaire :	*Section :*	*Parcelle :*	
	Autre information :			
	Observations :	**Matrice cadastrale**		
Elements de dimensionnement déclarés	*Plan d'extension :*			*Echelle :*
	Caractéristiques puits :	*Profondeur*	*/ Diamètre*	*/ Maçonné*
	Volume exploité :			
	Nombre d'étage(s) :			
	Chambres(s) :			
	Observations :			

Indice 76721-047 / Détail document d'archives récentes

Origine du document	*Auteur :*	**BRGM**	
	Référence :	**BD cavités**	
	Date :		
Informations extraites	**Référence : HNOAA0014079 - carrière - précision : centroïde de commune**		
Elements de localisation	*Plan de localisation :*		*Echelle :*
	Lieu-dit :		
	Autre information :		
Elements de dimensionnement	*Plan d'extension :*		*Echelle :*
Remarques			

Indice 76721-047 / Détail document d'archives anciennes

Origine du document

Archives départementales
Cote : 8S16

Elements extraits

Date du document : 01/02/1821
Type ouvrage :
Déclarant : ANQUETIL
Locataire ou fermier :
Propriétaire : GEORGEME (demeurant à BEAUNAY)

Elements de localisation

Plan de localisation : *Echelle :*
Lieu-dit :
Cadastre de référence : Napoléonien
Référence parcellaire : *Section :* *Parcelle :*
Autre information : commune de BRETTEVILLE
Observations : Etat général des mines, marnières, carrières de l'arrondissement de Dieppe matrice cadastrale.
Extension minimale 10m.

Elements de dimensionnement déclarés

Plan d'extension : *Echelle :*
Caractéristiques puits : *Profondeur* 20m */ Diamètre* */ Maçonné*
Volume exploité :
Nombre d'étage(s) :
Chambres(s) :
Observations :

Indice 76721-047 / Détail document d'archives récentes

Origine du document

Auteur : BRGM
Référence : BD cavités
Date :

Informations extraites

Référence : HNO0014319AA - carrière - précision : centroïde de commune

Elements de localisation

Plan de localisation : *Echelle :*
Lieu-dit :
Autre information :

Elements de dimensionnement

Plan d'extension : *Echelle :*

Remarques

Commentaire

CETE 2010 :
"2001 : Le document d'archive mentionnant uniquement le nom du propriétaire du terrain (GEORGEME) dans lequel a été ouverte cette marnière (pas de
références cadastrales), une recherche en matrice cadastrale et une étude du cadastre napoléonien des sections de BRETEVILLE a permis de constater que
de nombreuses parcelles sont susceptibles d'être concernées par la carrière considérée.
16/09/2008
- L'ensemble de l'emprise de ces parcelles (indices n°-047, -048, -049, -050 et -051) est concernée par 5 carrières souterraines avérées. Pour réduire
l'ensemble de l'emprise de ces parcelles napoléoniennes à 5 indices ponctuels, chacun en relation avec une carrière souterraine avérée, il est nécessaire de
localiser ces 5 carrières.
Les reconnaissances devront être réalisées en priorité au niveau des indices ponctuels localisés sur l'emprise de ces parcelles napoléoniennes."

Indice n°76721-047

Commune	Nature de l'exploitation	Profondeur des puits ou des tonnelles	Étendue approximative des galeries souterraines	Nom du propriétaire des travaux ou de l'exploitant du lieu	Nom de l'exploitant
Bretteville					

Extrait de l'État général des mines, marnières et carrières de l'arrondissement de DIEPPE en date de février 1821

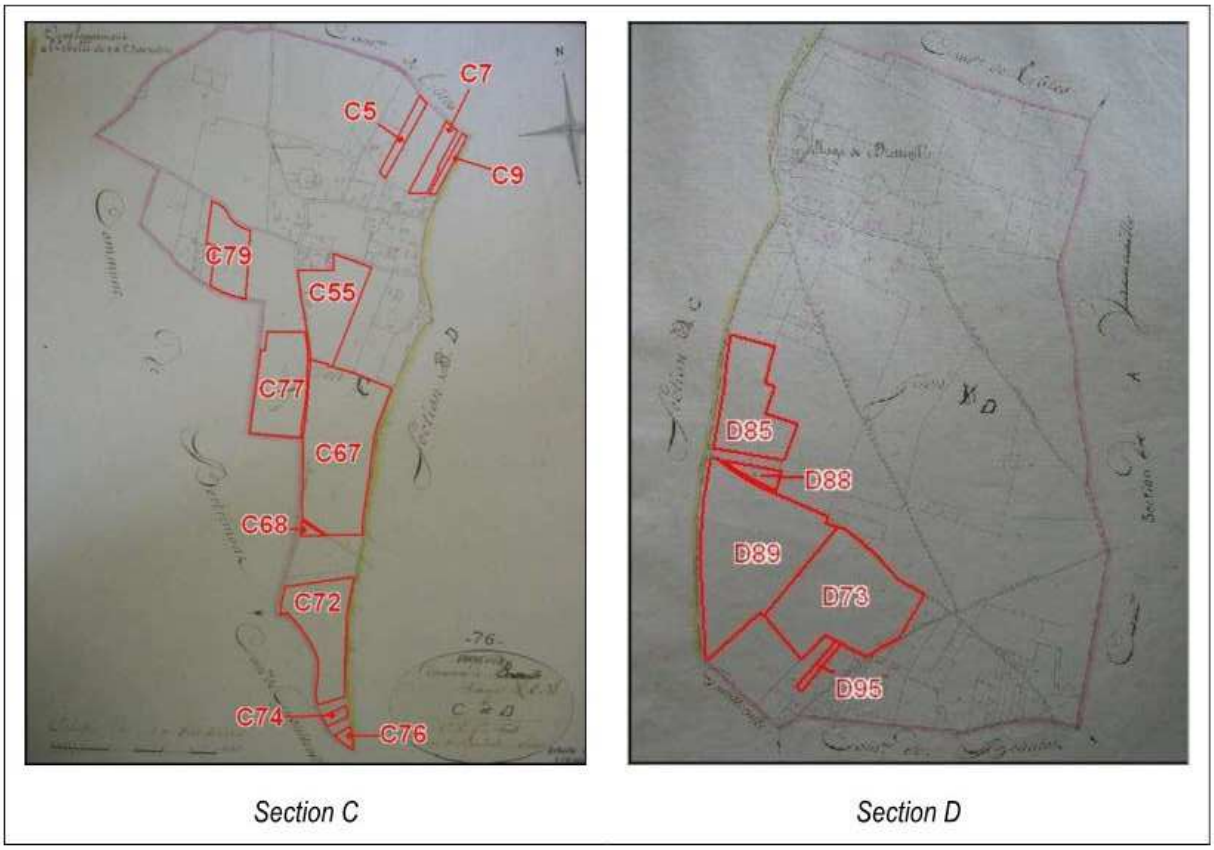

Sections C et D de la commune de VARNEVILLE-BRETTEVILLE localisant les parcelles en labours propriétés de GEORGEME

Indice n° : 76721-048

Localisation

Département : 76 - Seine-Maritime

Commune : Varneville-Bretteville

Repères locaux

Hameau/Lieu-dit :

Autre (route, chemin...) :

Coordonnées

Système :

Orig. report carto :

x :

y :

Précision :

Type de Report : *Non localisable*

Contexte

Geomorphologique :

Source(s) de l'information

Reprise indice sans modification du RICS initial :CETE / 20005621 / septembre 2010

Archives (Cf. fiche(s) détaillée(s) page(s) suivante(s))

Départementales || Réf.: 8S16 | || Date: 01/02/1821 |
Départementales || ||
Récentes || Auteur: BRGM | Réf.: BD cavités | |
Récentes || Auteur: BRGM | Réf.: BD cavités | |

Témoignages

Photo aérienne

Terrain

- ☐ Effondrement
- ☐ Affaissement-dépression
- ☐ Zone remblayée
- ☐ Puits
- ☐ Entrée à flanc de coteaux (cavage)
- ☐ Arbre isolé
- ☐ Autre :
- ☐ Aucun

Géométrie :

- ☐ Circulaire — Diamètre (m) # — Profondeur max (m) #
- ☐ Quelconque — Longueur min (m) # — Longueur max (m) #

Observations

Origine probable de l'indice

Type

- ☑ Carrière souterraine
- ☐ Carrière à ciel ouvert
- ☐ Carrière type inconnu
- ☐ Karstique (Naturel)
- ☐ Indéterminé
- ☐ Puits à eau

Matière extraite

- ☑ Marne
- ☐ Pierre de taille
- ☐ Cailloux
- ☐ Argile
- ☐ Sable

Commentaires

CETE 2010 : "Investigation à envisager : Reconnaissance des indices relevés"

Explor-e 2024 : Archives en PJ de la fiche du RICS du CEREMA de 2010 (Aff. 20005621). Cf. ICS 471 à 479 et 4710 à 4715

Indice 76721-048 / Détail document d'archives anciennes

Origine du document	*Archives départementales*			
	Cote :			
Elements extraits	*Date du document :*			
	Type ouvrage :			
	Déclarant :			
	Locataire ou fermier :			
	Propriétaire :			
Elements de localisation	*Plan de localisation :*			*Echelle :*
	Lieu-dit :			
	Cadastre de référence :			
	Référence parcellaire :	*Section :*	*Parcelle :*	
	Autre information :			
	Observations :	**Recherche dans les matrices cadastrales**		
Elements de dimensionnement déclarés	*Plan d'extension :*			*Echelle :*
	Caractéristiques puits :	*Profondeur*	*/ Diamètre*	*/ Maçonné*
	Volume exploité :			
	Nombre d'étage(s) :			
	Chambres(s) :			
	Observations :			

Indice 76721-048 / Détail document d'archives anciennes

Origine du document	*Archives départementales*			
	Cote :	**8S16**		
Elements extraits	*Date du document :*	**01/02/1821**		
	Type ouvrage :			
	Déclarant :	**POULLET**		
	Locataire ou fermier :			
	Propriétaire :	**GEORGEME (demeurant à BEAUNAY)**		
Elements de localisation	*Plan de localisation :*			*Echelle :*
	Lieu-dit :			
	Cadastre de référence :	**Napoléonien**		
	Référence parcellaire :	*Section :*	*Parcelle :*	
	Autre information :	**commune de BRETTEVILLE**		
	Observations :	**Etat général des mines, marnières, carrières de l'arrondissement de Dieppe matrice cadastrale. Extension minimale 10m**		
Elements de dimensionnement déclarés	*Plan d'extension :*			*Echelle :*
	Caractéristiques puits :	*Profondeur*	**20m** */ Diamètre*	*/ Maçonné*
	Volume exploité :			
	Nombre d'étage(s) :			
	Chambres(s) :			
	Observations :			

Indice 76721-048 / Détail document d'archives récentes

Origine du document	*Auteur :* **BRGM** *Référence :* **BD cavités** *Date :*	
Informations extraites	**Référence : HNOAA0014080 - carrière - précision : centroïde de commune**	
Elements de localisation	*Plan de localisation :* *Lieu-dit :* *Autre information :*	*Echelle :*
Elements de dimensionnement	*Plan d'extension :*	*Echelle :*
Remarques		

Indice 76721-048 / Détail document d'archives récentes

Origine du document	*Auteur :* **BRGM** *Référence :* **BD cavités** *Date :*	
Informations extraites	**Référence : HNO0014321AA - carrière - précision : centroïde de commune**	
Elements de localisation	*Plan de localisation :* *Lieu-dit :* *Autre information :*	*Echelle :*
Elements de dimensionnement	*Plan d'extension :*	*Echelle :*
Remarques		

Commentaire

CETE 2010 :
"2001 : Le document d'archive mentionnant uniquement le nom du propriétaire du terrain (GEORGEME) dans lequel a été ouverte cette marnière (pas de références cadastrales), une recherche en matrice cadastrale et une étude du cadastre napoléonien des sections de BRETEVILLE a permis de constater que de nombreuses parcelles sont susceptibles d'être concernées par la carrière considérée.
16/09/2008
- L'ensemble de l'emprise de ces parcelles (indices n°-047, -048, -049, -050 et -051) est concernée par 5 carrières souterraines avérées. Pour réduire l'ensemble de l'emprise de ces parcelles napoléoniennes à 5 indices ponctuels, chacun en relation avec une carrière souterraine avérée, il est nécessaire de localiser ces 5 carrières.
Les reconnaissances devront être réalisées en priorité au niveau des indices ponctuels localisés sur l'emprise de ces parcelles napoléoniennes."

Indice n°76721-048

Commune	Nature de l'exploitation	Profondeur des puits ou des tonnelles	Étendue approximative des galeries souterraines	Nom du propriétaire des travaux ou de l'exploitant du lieu	Nom de l'exploitant
Bretteville					

Extrait de l'État général des mines, marnières et carrières de l'arrondissement de DIEPPE en date de février 1821

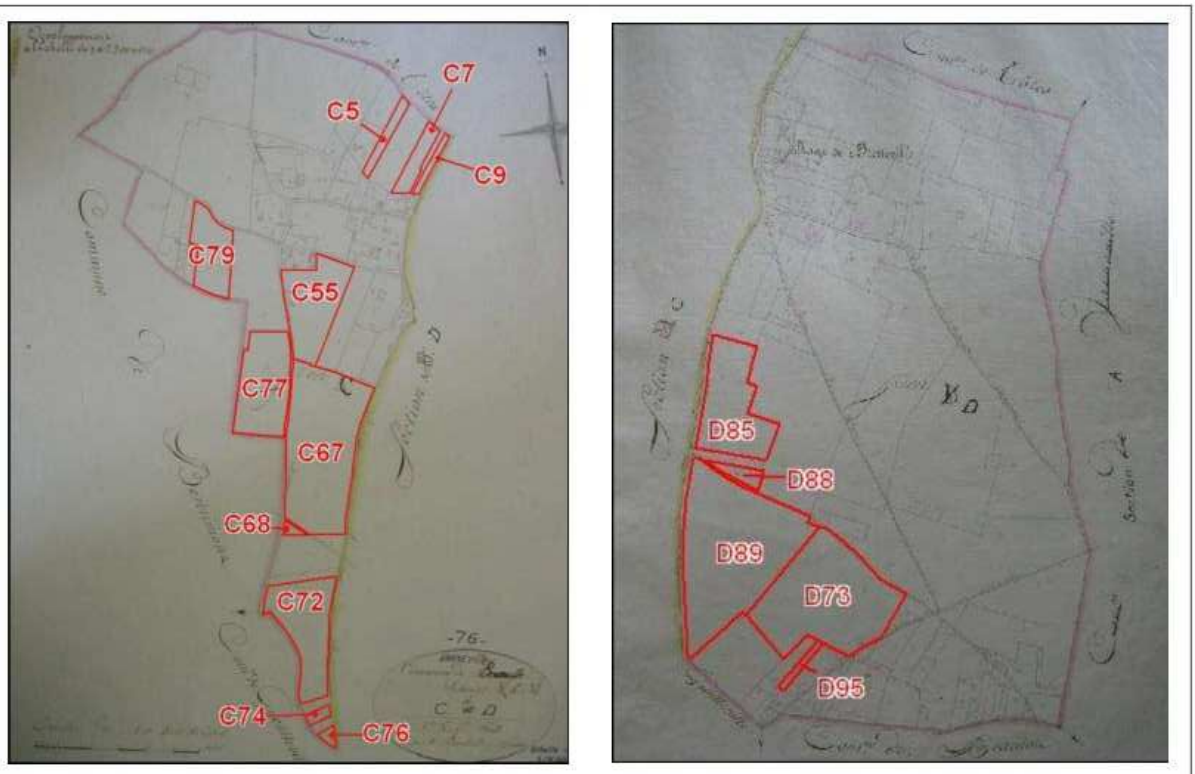

Sections C et D de la commune de VARNEVILLE-BRETTEVILLE localisant les parcelles en labours propriétés de GEORGEME

Indice n° : 76721-049

Localisation

Département : 76 - Seine-Maritime

Commune : Varneville-Bretteville

Repères locaux

Hameau/Lieu-dit :

Autre (route, chemin...) :

Coordonnées

Système :

Orig. report carto :

x :

y :

Précision :

Type de Report : *Non localisable*

Contexte

Geomorphologique :

Source(s) de l'information

Reprise indice sans modification du RICS initial :CETE / 20005621 / septembre 2010

Archives (Cf. fiche(s) détaillée(s) page(s) suivante(s))

Départementales || Réf.: 8S16 | || Date: 01/02/1821 |
Départementales || ||
Récentes || Auteur: BRGM | Réf.: BD cavités | |
Récentes || Auteur: BRGM | Réf.: BD cavités | |

Témoignages

Photo aérienne

Terrain

- ☐ Effondrement
- ☐ Affaissement-dépression
- ☐ Zone remblayée
- ☐ Puits
- ☐ Entrée à flanc de coteaux (cavage)
- ☐ Arbre isolé
- ☐ Autre :
- ☐ Aucun

Géométrie :

- ☐ Circulaire — Diamètre (m) # — Profondeur max (m) #
- ☐ Quelconque — Longueur min (m) # — Longueur max (m) #

Observations

Origine probable de l'indice

Type

- ☑ Carrière souterraine
- ☐ Carrière à ciel ouvert
- ☐ Carrière type inconnu
- ☐ Karstique (Naturel)
- ☐ Indéterminé
- ☐ Puits à eau

Matière extraite

- ☑ Marne
- ☐ Pierre de taille
- ☐ Cailloux
- ☐ Argile
- ☐ Sable

Commentaires

CETE 2010 : "Investigation à envisager : Reconnaissance des indices relevés"

Explor-e 2024 : Archives en PJ de la fiche du RICS du CEREMA de 2010 (Aff. 20005621). Cf. ICS 471 à 479 et 4710 à 4715

Indice 76721-049 / Détail document d'archives anciennes

Origine du document	*Archives départementales*			
	Cote :			
Elements extraits	*Date du document :*			
	Type ouvrage :			
	Déclarant :			
	Locataire ou fermier :			
	Propriétaire :			
Elements de localisation	*Plan de localisation :*			*Echelle :*
	Lieu-dit :			
	Cadastre de référence :			
	Référence parcellaire :	*Section :*	*Parcelle :*	
	Autre information :			
	Observations :	**Recherche dans les matrices cadastrales.**		
Elements de dimensionnement déclarés	*Plan d'extension :*			*Echelle :*
	Caractéristiques puits :	*Profondeur*	*/ Diamètre*	*/ Maçonné*
	Volume exploité :			
	Nombre d'étage(s) :			
	Chambres(s) :			
	Observations :			

Indice 76721-049 / Détail document d'archives anciennes

Origine du document	*Archives départementales*			
	Cote :	**8S16**		
Elements extraits	*Date du document :*	**01/02/1821**		
	Type ouvrage :			
	Déclarant :	**DEGARDE**		
	Locataire ou fermier :			
	Propriétaire :	**GEORGEME (demeurant à BEAUNAY)**		
Elements de localisation	*Plan de localisation :*			*Echelle :*
	Lieu-dit :			
	Cadastre de référence :	**Napoléonien**		
	Référence parcellaire :	*Section :*	*Parcelle :*	
	Autre information :	**commune de BRETTEVILLE**		
	Observations :	**Etat général des mines, marnières, carrières de l'arrondissement de Dieppe matrice cadastrale.** **Extension minimale 10m**		
Elements de dimensionnement déclarés	*Plan d'extension :*			*Echelle :*
	Caractéristiques puits :	*Profondeur*	**20m** */ Diamètre*	*/ Maçonné*
	Volume exploité :			
	Nombre d'étage(s) :			
	Chambres(s) :			
	Observations :			

Indice 76721-049 / Détail document d'archives récentes

Origine du document	*Auteur :*	**BRGM**
	Référence :	**BD cavités**
	Date :	
Informations extraites	**Référence : HNOAA0014081 - carrière - précision : centroïde de commune**	
Elements de localisation	*Plan de localisation :*	*Echelle :*
	Lieu-dit :	
	Autre information :	
Elements de dimensionnement	*Plan d'extension :*	*Echelle :*
Remarques		

Indice 76721-049 / Détail document d'archives récentes

Origine du document	*Auteur :*	**BRGM**
	Référence :	**BD cavités**
	Date :	
Informations extraites	**Référence : HNO0014323AA - carrière - précision : centroïde de commune**	
Elements de localisation	*Plan de localisation :*	*Echelle :*
	Lieu-dit :	
	Autre information :	
Elements de dimensionnement	*Plan d'extension :*	*Echelle :*
Remarques		

Commentaire

CETE 2010 :
"2001 : Le document d'archive mentionnant uniquement le nom du propriétaire du terrain (GEORGEME) dans lequel a été ouverte cette marnière (pas de
références cadastrales), une recherche en matrice cadastrale et une étude du cadastre napoléonien des sections de BRETEVILLE a permis de constater que
de nombreuses parcelles sont susceptibles d'être concernées par la carrière considérée.
16/09/2008
- L'ensemble de l'emprise de ces parcelles (indices n°-047, -048, -049, -050 et -051) est concernée par 5 carrières souterraines avérées. Pour réduire
l'ensemble de l'emprise de ces parcelles napoléoniennes à 5 indices ponctuels, chacun en relation avec une carrière souterraine avérée, il est nécessaire de
localiser ces 5 carrières.
Les reconnaissances devront être réalisées en priorité au niveau des indices ponctuels localisés sur l'emprise de ces parcelles napoléoniennes."

Indice n°76721-049

Commune	Nature de l'exploitation	Profondeur des puits ou des tonnelles	Étendue approximative des galeries souterraines	Nom du propriétaire des travaux ou de l'exploitant du lieu	Nom de l'exploitant
Bretteville					

Extrait de l'État général des mines, marnières et carrières de l'arrondissement de DIEPPE en date de février 1821

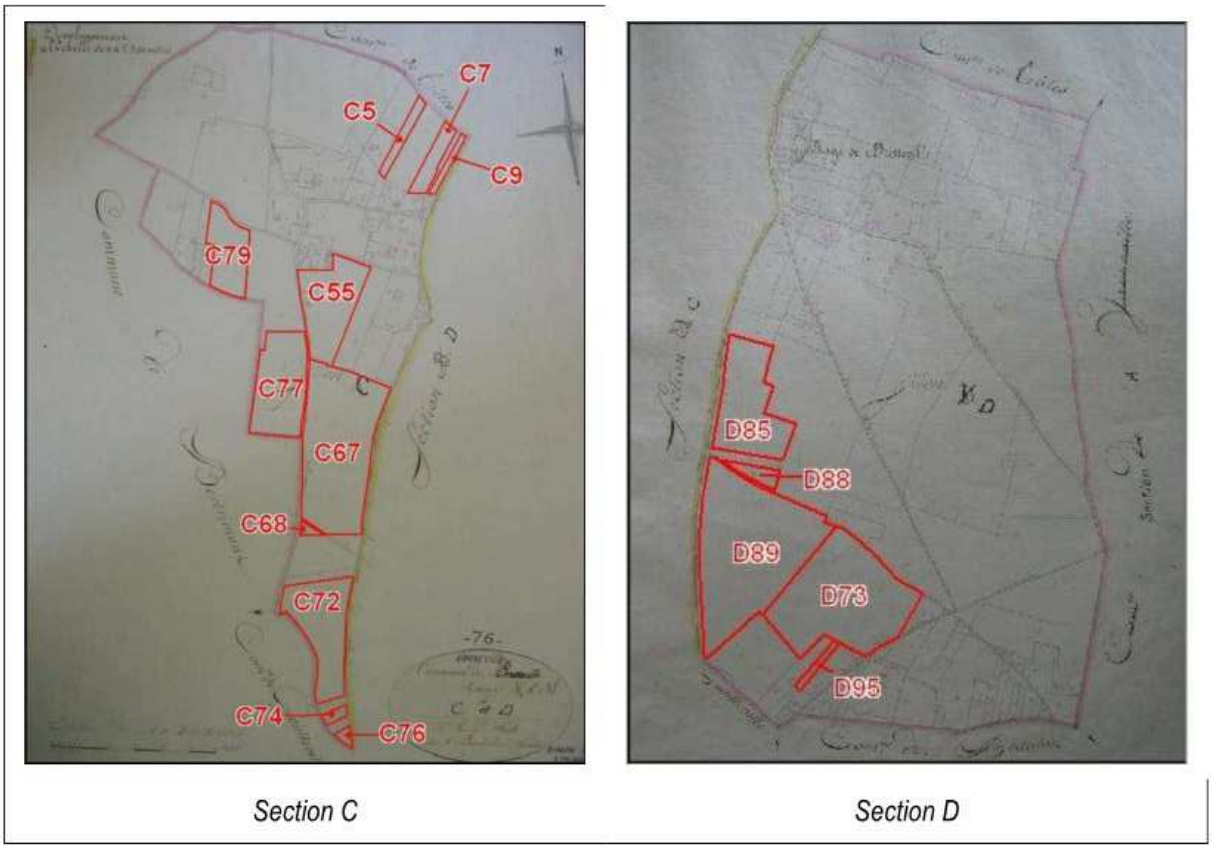

Sections C et D de la commune de VARNEVILLE-BRETTEVILLE localisant les parcelles en labours propriétés de GEORGEME

Indice n° : 76721-050

Localisation

Département : 76 - Seine-Maritime

Commune : Varneville-Bretteville

Repères locaux

Hameau/Lieu-dit :

Autre (route, chemin...) :

Coordonnées

Système :

Orig. report carto :

x :

y :

Précision :

Type de Report : *Non localisable*

Contexte

Geomorphologique :

Source(s) de l'information

Reprise indice sans modification du RICS initial :CETE / 20005621 / septembre 2010

Archives (Cf. fiche(s) détaillée(s) page(s) suivante(s))

Départementales || Réf.: 8S16 | || Date: 01/02/1821 |
Départementales || ||
Récentes || Auteur: BRGM | Réf.: BD cavités | |
Récentes || Auteur: BRGM | Réf.: BD cavités | |

Témoignages

Photo aérienne

Terrain

- ☐ Effondrement
- ☐ Affaissement-dépression
- ☐ Zone remblayée
- ☐ Puits
- ☐ Entrée à flanc de coteaux (cavage)
- ☐ Arbre isolé
- ☐ Autre :
- ☐ Aucun

Géométrie :

- ☐ Circulaire — Diamètre (m) # — Profondeur max (m) #
- ☐ Quelconque — Longueur min (m) # — Longueur max (m) #

Observations

Origine probable de l'indice

Type

- ☑ Carrière souterraine
- ☐ Carrière à ciel ouvert
- ☐ Carrière type inconnu
- ☐ Karstique (Naturel)
- ☐ Indéterminé
- ☐ Puits à eau

Matière extraite

- ☑ Marne
- ☐ Pierre de taille
- ☐ Cailloux
- ☐ Argile
- ☐ Sable

Commentaires

CETE 2010 : "Investigation à envisager : Reconnaissance des indices relevés"

Explor-e 2024 : Archives en PJ de la fiche du RICS du CEREMA de 2010 (Aff. 20005621). Cf. ICS 471 à 479 et 4710 à 4715

Indice 76721-050 / Détail document d'archives anciennes

Origine du document	*Archives départementales*			
	Cote :			
Elements extraits	*Date du document :*			
	Type ouvrage :			
	Déclarant :			
	Locataire ou fermier :			
	Propriétaire :			
Elements de localisation	*Plan de localisation :*			*Echelle :*
	Lieu-dit :			
	Cadastre de référence :			
	Référence parcellaire :	*Section :*	*Parcelle :*	
	Autre information :			
	Observations :	**Recherche dans les matrices cadastrales.**		
Elements de dimensionnement déclarés	*Plan d'extension :*			*Echelle :*
	Caractéristiques puits :	*Profondeur*	*/ Diamètre*	*/ Maçonné*
	Volume exploité :			
	Nombre d'étage(s) :			
	Chambres(s) :			
	Observations :			

Indice 76721-050 / Détail document d'archives récentes

Origine du document	*Auteur :*	**BRGM**	
	Référence :	**BD cavités**	
	Date :		
Informations extraites	**Référence : HNOAA0014082 - carrière - précision : centroïde de commune**		
Elements de localisation	*Plan de localisation :*		*Echelle :*
	Lieu-dit :		
	Autre information :		
Elements de dimensionnement	*Plan d'extension :*		*Echelle :*
Remarques			

Indice 76721-050 / Détail document d'archives anciennes

Origine du document

Archives départementales
Cote : 8S16

Elements extraits

Date du document : 01/02/1821
Type ouvrage :
Déclarant : BREFORD
Locataire ou fermier :
Propriétaire : Commune de BRETTEVILLE

Elements de localisation

Plan de localisation : *Echelle :*
Lieu-dit :
Cadastre de référence : Napoléonien
Référence parcellaire : *Section :* *Parcelle :*
Autre information :
Observations : Etat général des mines, marnières, carrières de l'arrondissement de Dieppe matrice cadastrale.
Extension minimale 10m

Elements de dimensionnement déclarés

Plan d'extension : *Echelle :*
Caractéristiques puits : *Profondeur* 20m */ Diamètre* */ Maçonné*
Volume exploité :
Nombre d'étage(s) :
Chambres(s) :
Observations :

Indice 76721-050 / Détail document d'archives récentes

Origine du document

Auteur : BRGM
Référence : BD cavités
Date :

Informations extraites

Référence : HNO0014325AA - carrière - précision : centroïde de commune

Elements de localisation

Plan de localisation : *Echelle :*
Lieu-dit :
Autre information :

Elements de dimensionnement

Plan d'extension : *Echelle :*

Remarques

Commentaire

CETE 2010 :
"2001 : Le document d'archive mentionnant uniquement le nom du propriétaire du terrain (GEORGEME) dans lequel a été ouverte cette marnière (pas de
références cadastrales), une recherche en matrice cadastrale et une étude du cadastre napoléonien des sections de BRETEVILLE a permis de constater que
de nombreuses parcelles sont susceptibles d'être concernées par la carrière considérée.

16/09/2008
- L'ensemble de l'emprise de ces parcelles (indices n°-047, -048, -049, -050 et -051) est concernée par 5 carrières souterraines avérées. Pour réduire
l'ensemble de l'emprise de ces parcelles napoléoniennes à 5 indices ponctuels, chacun en relation avec une carrière souterraine avérée, il est nécessaire de
localiser ces 5 carrières.
Les reconnaissances devront être réalisées en priorité au niveau des indices ponctuels localisés sur l'emprise de ces parcelles napoléoniennes."

Indice n°76721-050

Commune	Nature de l'exploitation	Profondeur des puits ou des tonnelles	Étendue approximative des galeries souterraines	Nom du propriétaire des travaux ou de l'exploitant du lieu	Nom de l'exploitant
Bretteville					

Extrait de l'État général des mines, marnières et carrières de l'arrondissement de DIEPPE en date de février 1821

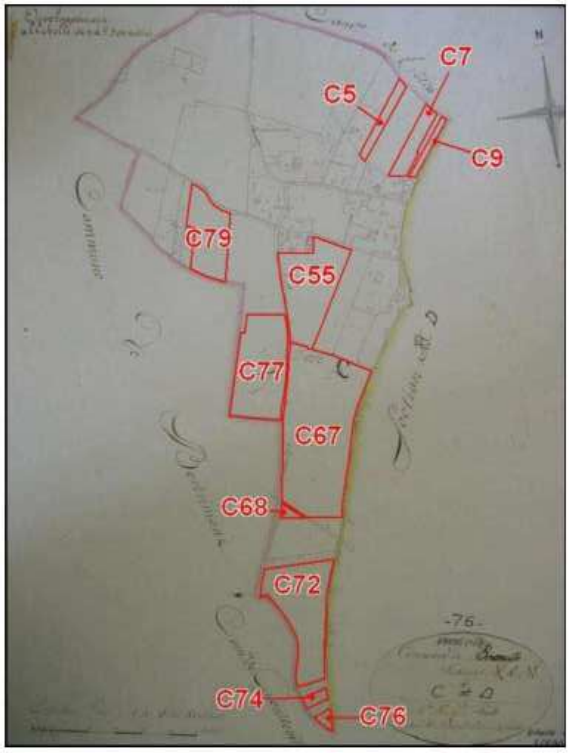

Section C

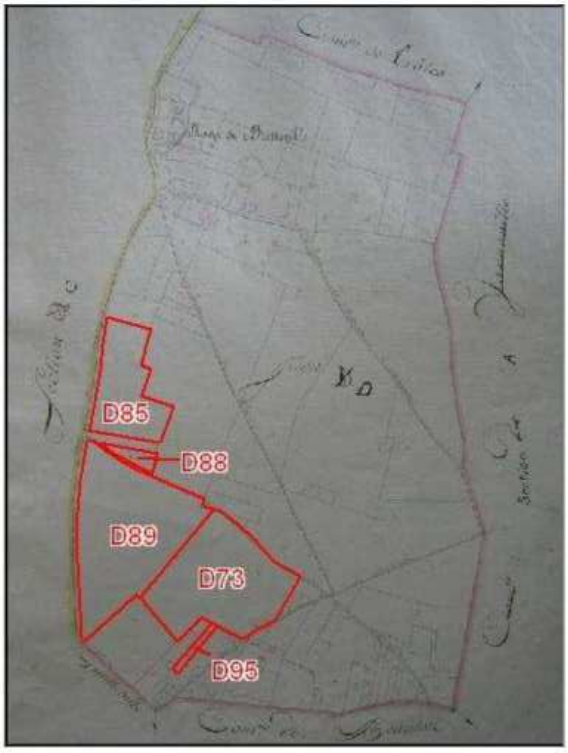

Section D

Sections C et D de la commune de VARNEVILLE-BRETTEVILLE localisant les parcelles en labours propriétés de GEORGEME

Indice n° : 76721-051

Localisation

Département : 76 - Seine-Maritime

Commune : Varneville-Bretteville

Repères locaux

Hameau/Lieu-dit :

Autre (route, chemin...) :

Coordonnées

Système :

Orig. report carto :

x :

y :

Précision :

Type de Report : *Non localisable*

Contexte

Geomorphologique :

Source(s) de l'information

Reprise indice sans modification du RICS initial :CETE / 20005621 / septembre 2010

Archives (Cf. fiche(s) détaillée(s) page(s) suivante(s))

Départementales || Réf.: 8S16 | || Date: 01/02/1821 |
Départementales || ||
Récentes || Auteur: BRGM | Réf.: BD cavités | |
Récentes || Auteur: BRGM | Réf.: BD cavités | |

Témoignages

Photo aérienne

Terrain

- ☐ Effondrement
- ☐ Affaissement-dépression
- ☐ Zone remblayée
- ☐ Puits
- ☐ Entrée à flanc de coteaux (cavage)
- ☐ Arbre isolé
- ☐ Autre :
- ☐ Aucun

Géométrie :

- ☐ Circulaire — Diamètre (m) # — Profondeur max (m) #
- ☐ Quelconque — Longueur min (m) # — Longueur max (m) #

Observations

Origine probable de l'indice

Type

- ☑ Carrière souterraine
- ☐ Carrière à ciel ouvert
- ☐ Carrière type inconnu
- ☐ Karstique (Naturel)
- ☐ Indéterminé
- ☐ Puits à eau

Matière extraite

- ☑ Marne
- ☐ Pierre de taille
- ☐ Cailloux
- ☐ Argile
- ☐ Sable

Commentaires

CETE 2010 : "Investigation à envisager : Reconnaissance des indices relevés"

Explor-e 2024 : Archives en PJ de la fiche du RICS du CEREMA de 2010 (Aff. 20005621). Cf. ICS 471 à 479 et 4710 à 4715

Indice 76721-051 / Détail document d'archives anciennes

Origine du document	*Archives départementales*			
	Cote :			
Elements extraits	*Date du document :*			
	Type ouvrage :			
	Déclarant :			
	Locataire ou fermier :			
	Propriétaire :			
Elements de localisation	*Plan de localisation :*			*Echelle :*
	Lieu-dit :			
	Cadastre de référence :			
	Référence parcellaire :	*Section :*	*Parcelle :*	
	Autre information :			
	Observations :	**Recherche dans les matrices cadastrales.**		
Elements de dimensionnement déclarés	*Plan d'extension :*			*Echelle :*
	Caractéristiques puits :	*Profondeur*	*/ Diamètre*	*/ Maçonné*
	Volume exploité :			
	Nombre d'étage(s) :			
	Chambres(s) :			
	Observations :			

Indice 76721-051 / Détail document d'archives récentes

Origine du document	*Auteur :*	**BRGM**	
	Référence :	**BD cavités**	
	Date :		
Informations extraites	**Référence : HNOAA0014083 - carrière - précision : centroïde de commune**		
Elements de localisation	*Plan de localisation :*		*Echelle :*
	Lieu-dit :		
	Autre information :		
Elements de dimensionnement	*Plan d'extension :*		*Echelle :*
Remarques			

Indice 76721-051 / Détail document d'archives anciennes

Origine du document

Archives départementales
Cote : 8S16

Elements extraits

Date du document : 01/02/1821
Type ouvrage :
Déclarant : BREFORD
Locataire ou fermier :
Propriétaire : GEORGEME (demeurant à BEAUNAY)

Elements de localisation

Plan de localisation : *Echelle :*
Lieu-dit :
Cadastre de référence : Napoléonien
Référence parcellaire : *Section :* *Parcelle :*
Autre information : Etat général des mines, marnières, carrières de l'arrondissement de Dieppe
Observations : Etat général des mines, marnières, carrières de l'arrondissement de Dieppe matrice cadastrale.
Extension minimale 10m

Elements de dimensionnement déclarés

Plan d'extension : *Echelle :*
Caractéristiques puits : *Profondeur* 20m */ Diamètre* */ Maçonné*
Volume exploité :
Nombre d'étage(s) :
Chambres(s) :
Observations :

Indice 76721-051 / Détail document d'archives récentes

Origine du document

Auteur : BRGM
Référence : BD cavités
Date :

Informations extraites

Référence : HNO0014327AA - carrière - précision : centroïde de commune

Elements de localisation

Plan de localisation : *Echelle :*
Lieu-dit :
Autre information :

Elements de dimensionnement

Plan d'extension : *Echelle :*

Remarques

Commentaire

CETE 2010 :
"2001 : Le document d'archive mentionnant uniquement le nom du propriétaire du terrain (GEORGEME) dans lequel a été ouverte cette marnière (pas de
références cadastrales), une recherche en matrice cadastrale et une étude du cadastre napoléonien des sections de BRETEVILLE a permis de constater que
de nombreuses parcelles sont susceptibles d'être concernées par la carrière considérée.
16/09/2008
- L'ensemble de l'emprise de ces parcelles (indices n°-047, -048, -049, -050 et -051) est concernée par 5 carrières souterraines avérées. Pour réduire
l'ensemble de l'emprise de ces parcelles napoléoniennes à 5 indices ponctuels, chacun en relation avec une carrière souterraine avérée, il est nécessaire de
localiser ces 5 carrières.
Les reconnaissances devront être réalisées en priorité au niveau des indices ponctuels localisés sur l'emprise de ces parcelles napoléoniennes."

Indice n° 76721-051

Commune	Nature de l'exploitation	Profondeur des puits ou des tonnelles	Étendue approximative des galeries souterraines	Nom du propriétaire des travaux ou de l'exploitant du lieu	Nom de l'exploitant
Bretteville					

Extrait de l'État général des mines, marnières et carrières de l'arrondissement de DIEPPE en date de février 1821

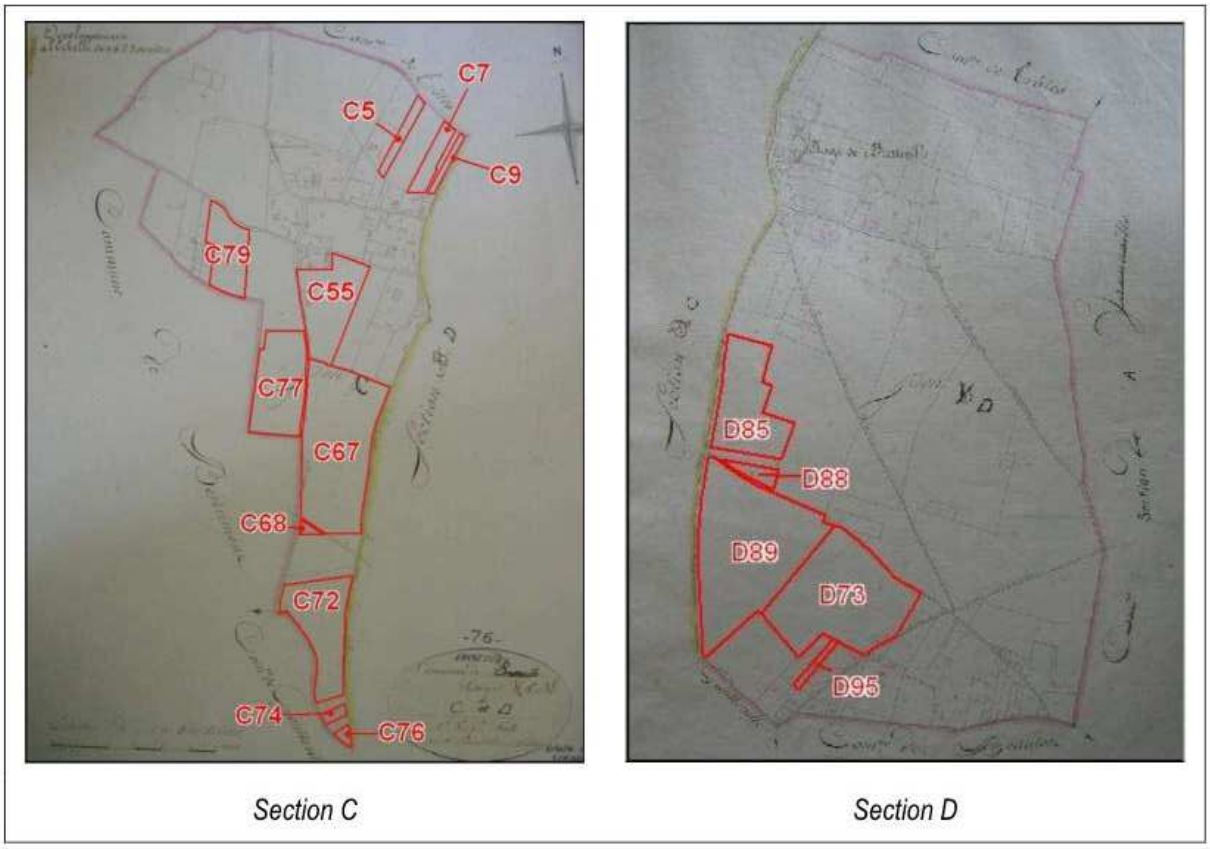

Sections C et D de la commune de VARNEVILLE-BRETTEVILLE localisant les parcelles en labours propriétés de GEORGEME

Indice n° : 76721-052

Localisation

Département : 76 - Seine-Maritime

Commune : Varneville-Bretteville

Repères locaux

Hameau/Lieu-dit :

Autre (route, chemin...) :

Coordonnées

Système :

Orig. report carto :

x :

y :

Précision :

Type de Report : *Non localisable*

Contexte

Geomorphologique :

Source(s) de l'information

Reprise indice sans modification du RICS initial :CETE / 20005621 / septembre 2010

Archives (Cf. fiche(s) détaillée(s) page(s) suivante(s))

Départementales || Réf.: 8S16 | || Date: 01/02/1821 |
Départementales || ||
Récentes || Auteur: BRGM | Réf.: BD cavités | |
Récentes || Auteur: BRGM | Réf.: BD cavités | |

Témoignages

Photo aérienne

Terrain

- ☐ Effondrement
- ☐ Affaissement-dépression
- ☐ Zone remblayée
- ☐ Puits
- ☐ Entrée à flanc de coteaux (cavage)
- ☐ Arbre isolé
- ☐ Autre :
- ☐ Aucun

Géométrie :

- ☐ Circulaire — Diamètre (m) # — Profondeur max (m) #
- ☐ Quelconque — Longueur min (m) # — Longueur max (m) #

Observations

Origine probable de l'indice

Type

- ☑ Carrière souterraine
- ☐ Carrière à ciel ouvert
- ☐ Carrière type inconnu
- ☐ Karstique (Naturel)
- ☐ Indéterminé
- ☐ Puits à eau

Matière extraite

- ☑ Marne
- ☐ Pierre de taille
- ☐ Cailloux
- ☐ Argile
- ☐ Sable

Commentaires

CETE 2010 : "Investigation à envisager : Aucune"

Explor-e 2024 : Archives en PJ de la fiche du RICS du CEREMA de 2010 (Aff. 20005621). Cf. ICS 471 à 479 et 4710 à 4715

Indice 76721-052 / Détail document d'archives anciennes

Origine du document	*Archives départementales*			
	Cote :			
Elements extraits	*Date du document :*			
	Type ouvrage :			
	Déclarant :			
	Locataire ou fermier :			
	Propriétaire :			
Elements de localisation	*Plan de localisation :*			*Echelle :*
	Lieu-dit :			
	Cadastre de référence :			
	Référence parcellaire :	*Section :*	*Parcelle :*	
	Autre information :			
	Observations :	**Recherche dans les matrices cadastrales.**		
Elements de dimensionnement déclarés	*Plan d'extension :*			*Echelle :*
	Caractéristiques puits :	*Profondeur*	*/ Diamètre*	*/ Maçonné*
	Volume exploité :			
	Nombre d'étage(s) :			
	Chambres(s) :			
	Observations :			

Indice 76721-052 / Détail document d'archives récentes

Origine du document	*Auteur :*	**BRGM**	
	Référence :	**BD cavités**	
	Date :		
Informations extraites	**Référence : HNOAA0014134 - carrière - précision : centroïde de commune**		
Elements de localisation	*Plan de localisation :*		*Echelle :*
	Lieu-dit :		
	Autre information :		
Elements de dimensionnement	*Plan d'extension :*		*Echelle :*
Remarques			

Indice 76721-052 / Détail document d'archives anciennes

Origine du document

Archives départementales
Cote : 8S16

Elements extraits

Date du document : 01/02/1821
Type ouvrage :
Déclarant : BREFORD
Locataire ou fermier :
Propriétaire : DAUVERS

Elements de localisation

Plan de localisation : *Echelle :*
Lieu-dit :
Cadastre de référence : Napoléonien
Référence parcellaire : *Section :* *Parcelle :*
Autre information : commune de BRETTEVILLE
Observations : Etat général des mines, marnières, carrières de l'arrondissement de Dieppe matrice cadastrale.
Extension minimale 10m

Elements de dimensionnement déclarés

Plan d'extension : *Echelle :*
Caractéristiques puits : *Profondeur* 20m */ Diamètre* */ Maçonné*
Volume exploité :
Nombre d'étage(s) :
Chambres(s) :
Observations :

Indice 76721-052 / Détail document d'archives récentes

Origine du document

Auteur : BRGM
Référence : BD cavités
Date :

Informations extraites

Référence : HNO0014353AA - carrière - précision : centroïde de commune

Elements de localisation

Plan de localisation : *Echelle :*
Lieu-dit :
Autre information :

Elements de dimensionnement

Plan d'extension : *Echelle :*

Remarques

Commentaire

CETE 2010 :
"2001 : Le document d'archive mentionnant uniquement le nom du propriétaire du terrain (DAUVERS) dans lequel a été ouverte cette marnière (pas de
références cadastrales), une recherche en matrice cadastrale et une étude du cadastre napoléonien des sections de VARNEVILLE-AUX-GRES a permis de
constater que de nombreuses parcelles sont susceptibles d'être concernées par la carrière considérée.
16/09/2008
- Compte tenu du nombre important de parcelles susceptibles de contenir la carrière, aucune de ces parcelles n'est reportée sur le plan des indices de cavités
souterraines de la commune. Leur localisation est jointe à la présente fiche signalétique."

Indice n°76721-052

Commune	Nature de l'exploitation	Profondeur des puits ou des tonnelles	Étendue approximative des galeries souterraines	Nom du propriétaire des travaux ou de l'exploitant du lieu	Nom de l'exploitant
Bretteville					

Extrait de l'État général des mines, marnières et carrières de l'arrondissement de DIEPPE en date de février 1821

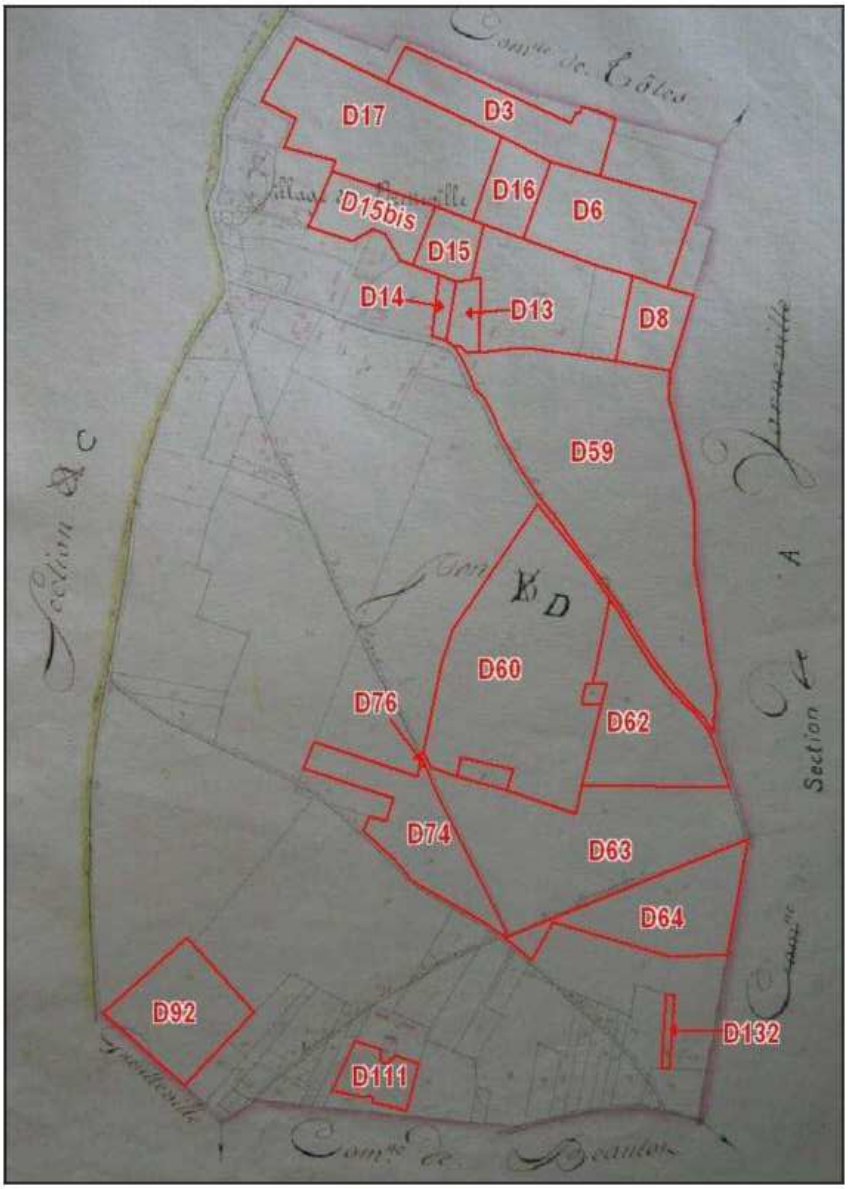

Section D de la commune de VARNEVILLE-BRETTEVILLE localisant les parcelles en labours propriétés de D'AUVERS

Indice n° : 76721-053

Localisation

Département : 76 - Seine-Maritime

Commune : Varneville-Bretteville

Repères locaux

Hameau/Lieu-dit :

Autre (route, chemin...) :

Coordonnées

Système :

Orig. report carto :

x :

y :

Précision :

Type de Report : *Non localisable*

Contexte

Geomorphologique :

Source(s) de l'information

Reprise indice sans modification du RICS initial :CETE / 20005621 / septembre 2010

Archives (Cf. fiche(s) détaillée(s) page(s) suivante(s))

Départementales || Réf.: 8S16 | || Date: 01/02/1821 |
Départementales || ||
Récentes || Auteur: BRGM | Réf.: BD cavités | |
Récentes || Auteur: BRGM | Réf.: BD cavités | |

Témoignages

Photo aérienne

Terrain

- ☐ Effondrement
- ☐ Affaissement-dépression
- ☐ Zone remblayée
- ☐ Puits
- ☐ Entrée à flanc de coteaux (cavage)
- ☐ Arbre isolé
- ☐ Autre :
- ☐ Aucun

Géométrie :

- ☐ Circulaire — Diamètre (m) # — Profondeur max (m) #
- ☐ Quelconque — Longueur min (m) # — Longueur max (m) #

Observations

Origine probable de l'indice

Type

- ☑ Carrière souterraine
- ☐ Carrière à ciel ouvert
- ☐ Carrière type inconnu
- ☐ Karstique (Naturel)
- ☐ Indéterminé
- ☐ Puits à eau

Matière extraite

- ☑ Marne
- ☐ Pierre de taille
- ☐ Cailloux
- ☐ Argile
- ☐ Sable

Commentaires

CETE 2010 : "Investigation à envisager : Aucune"
Explor-e 2024 : Archives en PJ de la fiche du RICS du CEREMA de 2010 (Aff. 20005621)

Indice 76721-053 / Détail document d'archives anciennes

Origine du document	*Archives départementales*			
	Cote :			
Elements extraits	*Date du document :*			
	Type ouvrage :			
	Déclarant :			
	Locataire ou fermier :			
	Propriétaire :			
Elements de localisation	*Plan de localisation :*			*Echelle :*
	Lieu-dit :			
	Cadastre de référence :			
	Référence parcellaire :	*Section :*	*Parcelle :*	
	Autre information :			
	Observations :	**Recherche dans les matrices cadastrales.**		
Elements de dimensionnement déclarés	*Plan d'extension :*			*Echelle :*
	Caractéristiques puits :	*Profondeur*	*/ Diamètre*	*/ Maçonné*
	Volume exploité :			
	Nombre d'étage(s) :			
	Chambres(s) :			
	Observations :			

Indice 76721-053 / Détail document d'archives récentes

Origine du document	*Auteur :*	**BRGM**	
	Référence :	**BD cavités**	
	Date :		
Informations extraites	**Référence : HNOAA0014135 - carrière - précision : centroïde de commune**		
Elements de localisation	*Plan de localisation :*		*Echelle :*
	Lieu-dit :		
	Autre information :		
Elements de dimensionnement	*Plan d'extension :*		*Echelle :*
Remarques			

Indice 76721-053 / Détail document d'archives anciennes

Origine du document

Archives départementales
Cote : 8S16

Elements extraits

Date du document : 01/02/1821
Type ouvrage :
Déclarant : DUCLOS
Locataire ou fermier :
Propriétaire : D'AUVERS

Elements de localisation

Plan de localisation : *Echelle :*
Lieu-dit :
Cadastre de référence : Napoléonien
Référence parcellaire : *Section :* *Parcelle :*
Autre information : commune de VARNEVILLE-AUX-GRES
Observations : Etat général des mines, marnières, carrières de l'arrondissement de Dieppe matrice cadastrale.
Extension minimale 6m

Elements de dimensionnement déclarés

Plan d'extension : *Echelle :*
Caractéristiques puits : *Profondeur* 20m */ Diamètre* */ Maçonné*
Volume exploité :
Nombre d'étage(s) :
Chambres(s) :
Observations :

Indice 76721-053 / Détail document d'archives récentes

Origine du document

Auteur : BRGM
Référence : BD cavités
Date :

Informations extraites

Référence : HNO0014355AA - carrière - précision : centroïde de commune

Elements de localisation

Plan de localisation : *Echelle :*
Lieu-dit :
Autre information :

Elements de dimensionnement

Plan d'extension : *Echelle :*

Remarques

Commentaire

CETE 2010 :
"2001 : Le document d'archive mentionnant uniquement le nom du propriétaire du terrain (DAUVERS) dans lequel a été ouverte cette marnière (pas de
références cadastrales), une recherche en matrice cadastrale et une étude du cadastre napoléonien des sections de VARNEVILLE-AUX-GRES a permis de
constater que de nombreuses parcelles sont susceptibles d'être concernées par la carrière considérée
11/05/2010
- Compte tenu du nombre important de parcelles susceptibles de contenir la carrière, aucune de ces parcelles n'est reportée sur le plan des indices de cavités
souterraines de la commune. Leur localisation est jointe à la présente fiche signalétique."

Indice n°76721-053

Commune	Nature de l'exploitation	Profondeur des puits ou des tonnelles	Étendue approximative des galeries souterraines	Nom du propriétaire des travaux ou de l'exploitant du lieu	Nom de l'exploitant
Varneville Sangsis					

Extrait de l'État général des mines, marnières et carrières de l'arrondissement de DIEPPE en date de février 1821

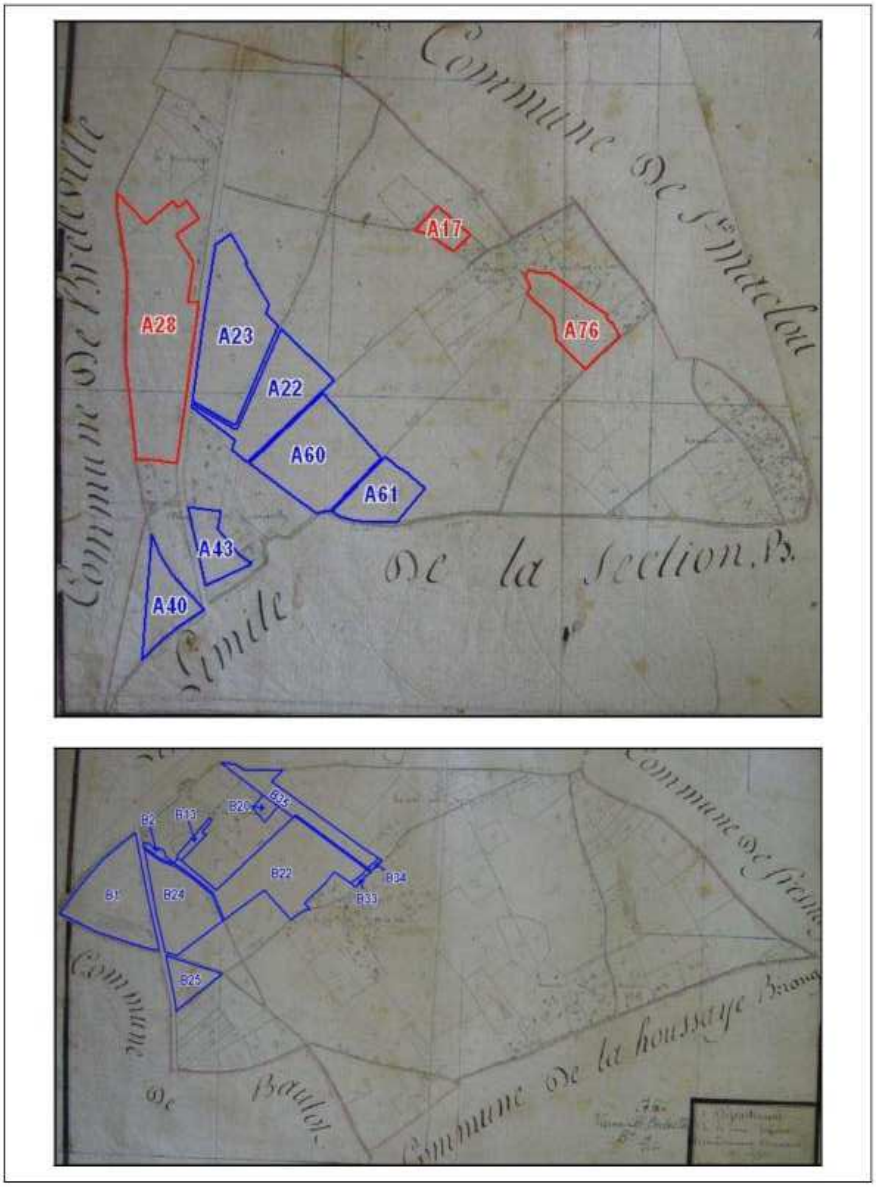

Sections A et B de la commune de VARNEVILLE-BRETTEVILLE localisant les parcelles en labours propriétés de D'AUVERS Raimond (bleu) et D'AUVERS Jules (noir)

Recensement des Indices de Cavités Souterraines de Varneville-Bretteville

Indice n° : 76721-054

Localisation

Département : 76 - Seine-Maritime

Commune : Varneville-Bretteville

Repères locaux

Hameau/Lieu-dit :

Autre (route, chemin...) :

Coordonnées

Système :

Orig. report carto :

x :

y :

Précision :

Type de Report : *Non localisable*

Contexte

Geomorphologique :

Source(s) de l'information

Reprise indice sans modification du RICS initial :CETE / 20005621 / septembre 2010

Archives (Cf. fiche(s) détaillée(s) page(s) suivante(s))

Départementales || Réf.: 8S16 | || Date: 01/02/1821 |
Départementales || ||
Récentes || Auteur: BRGM | Réf.: BD cavités | |
Récentes || Auteur: BRGM | Réf.: BD cavités | |

Témoignages

Photo aérienne

Terrain

- ☐ Effondrement
- ☐ Affaissement-dépression
- ☐ Zone remblayée
- ☐ Puits
- ☐ Entrée à flanc de coteaux (cavage)
- ☐ Arbre isolé
- ☐ Autre :
- ☐ Aucun

Géométrie :

- ☐ Circulaire — Diamètre (m) # — Profondeur max (m) #
- ☐ Quelconque — Longueur min (m) # — Longueur max (m) #

Observations

Origine probable de l'indice

Type

- ☑ Carrière souterraine
- ☐ Carrière à ciel ouvert
- ☐ Carrière type inconnu
- ☐ Karstique (Naturel)
- ☐ Indéterminé
- ☐ Puits à eau

Matière extraite

- ☑ Marne
- ☐ Pierre de taille
- ☐ Cailloux
- ☐ Argile
- ☐ Sable

Commentaires

CETE 2010 : "Investigation à envisager : Aucune"

Explor-e 2024 : Archives en PJ de la fiche du RICS du CEREMA de 2010 (Aff. 20005621)

Indice 76721-054 / Détail document d'archives anciennes

Origine du document	*Archives départementales*			
	Cote :			
Elements extraits	*Date du document :*			
	Type ouvrage :			
	Déclarant :			
	Locataire ou fermier :			
	Propriétaire :			
Elements de localisation	*Plan de localisation :*			*Echelle :*
	Lieu-dit :			
	Cadastre de référence :			
	Référence parcellaire :	*Section :*	*Parcelle :*	
	Autre information :			
	Observations :	**Recherche dans les matrices cadastrales.**		
Elements de dimensionnement déclarés	*Plan d'extension :*			*Echelle :*
	Caractéristiques puits :	*Profondeur*	*/ Diamètre*	*/ Maçonné*
	Volume exploité :			
	Nombre d'étage(s) :			
	Chambres(s) :			
	Observations :			

Indice 76721-054 / Détail document d'archives récentes

Origine du document	*Auteur :*	**BRGM**	
	Référence :	**BD cavités**	
	Date :		
Informations extraites	**Référence : HNOAA0014136 - carrière - précision : centroïde de commune**		
Elements de localisation	*Plan de localisation :*		*Echelle :*
	Lieu-dit :		
	Autre information :		
Elements de dimensionnement	*Plan d'extension :*		*Echelle :*
Remarques			

Indice 76721-054 / Détail document d'archives anciennes

Origine du document	*Archives départementales*	
	Cote :	**8S16**
Elements extraits	*Date du document :*	**01/02/1821**
	Type ouvrage :	
	Déclarant :	**EVRARD**
	Locataire ou fermier :	
	Propriétaire :	**DE BLETRY**
Elements de localisation	*Plan de localisation :*	*Echelle :*
	Lieu-dit :	
	Cadastre de référence :	
	Référence parcellaire :	*Section :* *Parcelle :*
	Autre information :	**commune de VARNEVILLE-AUX-GRES**
	Observations :	**Etat général des mines, marnières, carrières de l'arrondissement de Dieppe matrice cadastrale.** **Extension minimale 4m**
Elements de dimensionnement déclarés	*Plan d'extension :*	*Echelle :*
	Caractéristiques puits :	*Profondeur* **18m** */ Diamètre* */ Maçonné*
	Volume exploité :	
	Nombre d'étage(s) :	
	Chambres(s) :	
	Observations :	

Indice 76721-054 / Détail document d'archives récentes

Origine du document	*Auteur :*	**BRGM**
	Référence :	**BD cavités**
	Date :	
Informations extraites	**Référence : HNO0014357AA - carrière - précision : centroïde de commune**	
Elements de localisation	*Plan de localisation :*	*Echelle :*
	Lieu-dit :	
	Autre information :	
Elements de dimensionnement	*Plan d'extension :*	*Echelle :*
Remarques		

Commentaire

CETE 2010 :
"2001 : Le document d'archive mentionnant uniquement le nom du propriétaire du terrain (BLETRY) dans lequel a été ouverte cette marnière (pas de références cadastrales), une recherche en matrice cadastrale et une étude du cadastre napoléonien des sections de VARNEVILLE-AUX-GRES a permis de constater que de nombreuses parcelles sont susceptibles d'être concernées par la carrière considérée.
16/09/2008
- L'ensemble de ces parcelles napoléoniennes est aussi concerné par les indices n°055 et 056.
- Compte tenu du nombre important de parcelles susceptibles de contenir la carrière, aucune de ces parcelles n'est reportée sur le plan des indices de cavités souterraines de la commune."

Indice n°76721-054

Commune	Nature de l'exploitation	Profondeur des puits ou des tonnelles	Étendue approximative des galeries souterraines	Nom du propriétaire des travaux ou de l'exploitant du lieu	Nom de l'exploitant
Varneville sur mer					



Extrait de l'État général des mines, marnières et carrières de l'arrondissement de DIEPPE en date de février 1821

Indice n° : 76721-055

Localisation

Département : 76 - Seine-Maritime

Commune : Varneville-Bretteville

Repères locaux

Hameau/Lieu-dit :

Autre (route, chemin...) :

Coordonnées

Système :

Orig. report carto :

x :

y :

Précision :

Type de Report : *Non localisable*

Contexte

Geomorphologique :

Source(s) de l'information

Reprise indice sans modification du RICS initial :CETE / 20005621 / septembre 2010

Archives (Cf. fiche(s) détaillée(s) page(s) suivante(s))

Départementales || Réf.: 8S16 | || Date: 01/02/1821 |
Départementales || ||
Récentes || Auteur: BRGM | Réf.: BD cavités | |
Récentes || Auteur: BRGM | Réf.: BD cavités | |

Témoignages

Photo aérienne

Terrain

- ☐ Effondrement
- ☐ Affaissement-dépression
- ☐ Zone remblayée
- ☐ Puits
- ☐ Entrée à flanc de coteaux (cavage)
- ☐ Arbre isolé
- ☐ Autre :
- ☐ Aucun

Géométrie :

- ☐ Circulaire — Diamètre (m) # — Profondeur max (m) #
- ☐ Quelconque — Longueur min (m) # — Longueur max (m) #

Observations

Origine probable de l'indice

Type

- ☑ Carrière souterraine
- ☐ Carrière à ciel ouvert
- ☐ Carrière type inconnu
- ☐ Karstique (Naturel)
- ☐ Indéterminé
- ☐ Puits à eau

Matière extraite

- ☑ Marne
- ☐ Pierre de taille
- ☐ Cailloux
- ☐ Argile
- ☐ Sable

Commentaires

CETE 2010 : "Investigation à envisager : Aucune"
Explor-e 2024 : Archives en PJ de la fiche du RICS du CEREMA de 2010 (Aff. 20005621)

Indice 76721-055 / Détail document d'archives anciennes

Origine du document	*Archives départementales*			
	Cote :			
Elements extraits	*Date du document :*			
	Type ouvrage :			
	Déclarant :			
	Locataire ou fermier :			
	Propriétaire :			
Elements de localisation	*Plan de localisation :*			*Echelle :*
	Lieu-dit :			
	Cadastre de référence :			
	Référence parcellaire :	*Section :*	*Parcelle :*	
	Autre information :			
	Observations :	**Recherche dans les matrices cadastrales.**		
Elements de dimensionnement déclarés	*Plan d'extension :*			*Echelle :*
	Caractéristiques puits :	*Profondeur*	*/ Diamètre*	*/ Maçonné*
	Volume exploité :			
	Nombre d'étage(s) :			
	Chambres(s) :			
	Observations :			

Indice 76721-055 / Détail document d'archives récentes

Origine du document	*Auteur :*	**BRGM**	
	Référence :	**BD cavités**	
	Date :		
Informations extraites	**Référence : HNOAA0014137 - carrière - précision : centroïde de commune**		
Elements de localisation	*Plan de localisation :*		*Echelle :*
	Lieu-dit :		
	Autre information :		
Elements de dimensionnement	*Plan d'extension :*		*Echelle :*
Remarques			

Indice 76721-055 / Détail document d'archives anciennes

Origine du document	*Archives départementales*	
	Cote :	**8S16**
Elements extraits	*Date du document :*	**01/02/1821**
	Type ouvrage :	
	Déclarant :	**TRONQUE**
	Locataire ou fermier :	
	Propriétaire :	**DE BLETRY**
Elements de localisation	*Plan de localisation :*	*Echelle :*
	Lieu-dit :	
	Cadastre de référence :	**Napoléonien**
	Référence parcellaire :	*Section :* *Parcelle :*
	Autre information :	**commune de VARNEVILLE-AUX-GRES**
	Observations :	**Etat général des mines, marnières, carrières de l'arrondissement de Dieppe matrice cadastrale.** **Extension minimale 9m**
Elements de dimensionnement déclarés	*Plan d'extension :*	*Echelle :*
	Caractéristiques puits :	*Profondeur* **22m** */ Diamètre* */ Maçonné*
	Volume exploité :	
	Nombre d'étage(s) :	
	Chambres(s) :	
	Observations :	

Indice 76721-055 / Détail document d'archives récentes

Origine du document	*Auteur :*	**BRGM**
	Référence :	**BD cavités**
	Date :	
Informations extraites	**Référence : HNO0014359AA - carrière - précision : centroïde de commune**	
Elements de localisation	*Plan de localisation :*	*Echelle :*
	Lieu-dit :	
	Autre information :	
Elements de dimensionnement	*Plan d'extension :*	*Echelle :*
Remarques		

Commentaire

CETE 2010 :
"2001 : Le document d'archive mentionnant uniquement le nom du propriétaire du terrain (BLETRY) dans lequel a été ouverte cette marnière (pas de références cadastrales), une recherche en matrice cadastrale et une étude du cadastre napoléonien des sections de VARNEVILLE-AUX-GRES a permis de constater que de nombreuses parcelles sont susceptibles d'être concernées par la carrière considérée.
16/09/2008
- L'ensemble de ces parcelles napoléoniennes est aussi concerné par les indices n°054 et 056.
- Compte tenu du nombre important de parcelles susceptibles de contenir la carrière, aucune de ces parcelles n'est reportée sur le plan des indices de cavités souterraines de la commune."

Commune	Nature de l'exploitation	Profondeur des puits ou des tonnelles	Étendue approximative des galeries souterraines	Nom du propriétaire des travaux ou de l'exploitant du lieu	Nom de l'exploitant
Varneville					

Extrait de l'État général des mines, marnières et carrières de l'arrondissement de DIEPPE en date de février 1821

Archive associée : AD-A

Indice n° : 76721-056

Localisation

Département : 76 - Seine-Maritime

Commune : Varneville-Bretteville

Repères locaux

Hameau/Lieu-dit :

Autre (route, chemin...) :

Coordonnées

Système :

Orig. report carto :

x :

y :

Précision :

Type de Report : *Non localisable*

Contexte

Geomorphologique :

Source(s) de l'information

Reprise indice sans modification du RICS initial :CETE / 20005621 / septembre 2010

Archives (Cf. fiche(s) détaillée(s) page(s) suivante(s))

Départementales || Réf.: 8S16 | || Date: 01/02/1821 |
Départementales || ||
Récentes || Auteur: BRGM | Réf.: BD cavités | |
Récentes || Auteur: BRGM | Réf.: BD cavités | |

Témoignages

Photo aérienne

Terrain

- ☐ Effondrement
- ☐ Affaissement-dépression
- ☐ Zone remblayée
- ☐ Puits
- ☐ Entrée à flanc de coteaux (cavage)
- ☐ Arbre isolé
- ☐ Autre :
- ☐ Aucun

Géométrie :

- ☐ Circulaire — Diamètre (m) # — Profondeur max (m) #
- ☐ Quelconque — Longueur min (m) # — Longueur max (m) #

Observations

Origine probable de l'indice

Type

- ☑ Carrière souterraine
- ☐ Carrière à ciel ouvert
- ☐ Carrière type inconnu
- ☐ Karstique (Naturel)
- ☐ Indéterminé
- ☐ Puits à eau

Matière extraite

- ☑ Marne
- ☐ Pierre de taille
- ☐ Cailloux
- ☐ Argile
- ☐ Sable

Commentaires

CETE 2010 : "Investigation à envisager : Aucune"

Explor-e 2024 : Archives en PJ de la fiche du RICS du CEREMA de 2010 (Aff. 20005621)

Indice 76721-056 / Détail document d'archives anciennes

Origine du document	*Archives départementales*			
	Cote :			
Elements extraits	*Date du document :*			
	Type ouvrage :			
	Déclarant :			
	Locataire ou fermier :			
	Propriétaire :			
Elements de localisation	*Plan de localisation :*			*Echelle :*
	Lieu-dit :			
	Cadastre de référence :			
	Référence parcellaire :	*Section :*	*Parcelle :*	
	Autre information :			
	Observations :	**Recherche dans les matrices cadastrales.**		
Elements de dimensionnement déclarés	*Plan d'extension :*			*Echelle :*
	Caractéristiques puits :	*Profondeur*	*/ Diamètre*	*/ Maçonné*
	Volume exploité :			
	Nombre d'étage(s) :			
	Chambres(s) :			
	Observations :			

Indice 76721-056 / Détail document d'archives récentes

Origine du document	*Auteur :*	**BRGM**	
	Référence :	**BD cavités**	
	Date :		
Informations extraites	**Référence : HNOAA0014138 - carrière - précision : centroïde de commune**		
Elements de localisation	*Plan de localisation :*		*Echelle :*
	Lieu-dit :		
	Autre information :		
Elements de dimensionnement	*Plan d'extension :*		*Echelle :*
Remarques			

Indice 76721-056 / Détail document d'archives anciennes

Origine du document	*Archives départementales*	
	Cote :	**8S16**
Elements extraits	*Date du document :*	**01/02/1821**
	Type ouvrage :	
	Déclarant :	**FOLATRE**
	Locataire ou fermier :	
	Propriétaire :	**DE BLETRY**
Elements de localisation	*Plan de localisation :*	*Echelle :*
	Lieu-dit :	
	Cadastre de référence :	**Napoléonien**
	Référence parcellaire :	*Section :* *Parcelle :*
	Autre information :	**commune de VARNEVILLE-AUX-GRES**
	Observations :	**Etat général des mines, marnières, carrières de l'arrondissement de Dieppe matrice cadastrale.** **Extension minimale 3m**
Elements de dimensionnement déclarés	*Plan d'extension :*	*Echelle :*
	Caractéristiques puits :	*Profondeur* **20m** */ Diamètre* */ Maçonné*
	Volume exploité :	
	Nombre d'étage(s) :	
	Chambres(s) :	
	Observations :	

Indice 76721-056 / Détail document d'archives récentes

Origine du document	*Auteur :*	**BRGM**
	Référence :	**BD cavités**
	Date :	
Informations extraites	**Référence : HNO0014361AA - carrière - précision : centroïde de commune**	
Elements de localisation	*Plan de localisation :*	*Echelle :*
	Lieu-dit :	
	Autre information :	
Elements de dimensionnement	*Plan d'extension :*	*Echelle :*
Remarques		

Commentaire

CETE 2010 :
"2001 : Le document d'archive mentionnant uniquement le nom du propriétaire du terrain (BLETRY) dans lequel a été ouverte cette marnière (pas de références cadastrales), une recherche en matrice cadastrale et une étude du cadastre napoléonien des sections de VARNEVILLE-AUX-GRES a permis de constater que de nombreuses parcelles sont susceptibles d'être concernées par la carrière considérée.
16/09/2008
- L'ensemble de ces parcelles napoléoniennes est aussi concerné par les indices n°054 et 055.
- Compte tenu du nombre important de parcelles susceptibles de contenir la carrière, aucune de ces parcelles n'est reportée sur le plan des indices de cavités souterraines de la commune."

Indice n°76721-056

Commune	Nature de l'exploitation	Profondeur des puits ou des tonnelles	Étendue approximative des galeries souterraines	Nom du propriétaire des travaux ou de l'exploitant du lieu	Nom de l'exploitant
Varneville					

Extrait de l'État général des mines, marnières et carrières de l'arrondissement de DIEPPE en date de février 1821

Indice n° : 76721-057

Localisation

Département : 76 - Seine-Maritime

Commune : Varneville-Bretteville

Repères locaux

Hameau/Lieu-dit : la Bouteillerie

Autre (route, chemin...) :

Coordonnées

Système :

Orig. report carto :

x :

y :

Précision :

Type de Report : *Non localisable*

Contexte

Geomorphologique : *Plateau*

Altitude de la nappe : 140 m

Source : BRGM2012-ME

Source(s) de l'information

Modification du RICS initial :CETE / 20069276 / septembre 2010

Archives (Cf. fiche(s) détaillée(s) page(s) suivante(s))

Départementales || Réf.: 8S16 | Section: B | Parcelle: n°69 ou 80 ou 81 ou 82 | || Date: 01/02/1821 |
Départementales || ||

Témoignages

Photo aérienne

Terrain

- ☐ Effondrement
- ☐ Affaissement-dépression
- ☐ Zone remblayée
- ☐ Puits
- ☐ Entrée à flanc de coteaux (cavage)
- ☐ Arbre isolé
- ☐ Autre :
- ☐ Aucun

Géométrie :

- ☐ Circulaire — Diamètre (m) # — Profondeur max (m) #
- ☐ Quelconque — Longueur min (m) # — Longueur max (m) #

Observations

Origine probable de l'indice

Type

- ☑ Carrière souterraine
- ☐ Carrière à ciel ouvert
- ☐ Carrière type inconnu
- ☐ Karstique (Naturel)
- ☐ Indéterminé
- ☐ Puits à eau

Matière extraite

- ☐ Marne
- ☐ Pierre de taille
- ☐ Cailloux
- ☐ Argile
- ☐ Sable

Commentaires

Explor-e 2024 : Suite à la saisie de la DDTM par explor-e concernant l'ICS 57, le rattachement de la parcelle à une anomalie de terrain a été réexaminé. S'agissant d'un rapprochement sans fondement (aucune étude caractérisant la nature de l'anomalie de terrain), la parcelle présente toujours un risque majeur pour les biens et les personnes. L'ICS ponctuel fera donc l'objet d'un nouvel ICS 304. L'ICS 57 est non localisable (4 parcelles possibles)

Indice 76721-057 / Détail document d'archives anciennes

Origine du document

Archives départementales

Cote :

Elements extraits

Date du document :

Type ouvrage :

Déclarant :

Locataire ou fermier :

Propriétaire :

Elements de localisation

Plan de localisation : *Echelle :*

Lieu-dit :

Cadastre de référence :

Référence parcellaire : *Section :* *Parcelle :*

Autre information :

Observations : **Recherche dans les matrices cadastrales.**

Elements de dimensionnement déclarés

Plan d'extension : *Echelle :*

Caractéristiques puits : *Profondeur* */ Diamètre* */ Maçonné*

Volume exploité :

Nombre d'étage(s) :

Chambres(s) :

Observations :

Indice 76721-057 / Détail document d'archives anciennes

Origine du document

Archives départementales

Cote : **8S16**

Elements extraits

Date du document : **01/02/1821**

Type ouvrage :

Déclarant : **CAUDEBEC**

Locataire ou fermier :

Propriétaire : **CAUDEBEC**

Elements de localisation

Plan de localisation : *Echelle :*

Lieu-dit :

Cadastre de référence : **Napoléonien**

Référence parcellaire : *Section :* **B** *Parcelle :* **n°69 ou 80 ou 81**

Autre information : **Commune de VARNEVILLE-AUX-GRES**

Observations : **Etat général des mines, marnières, carrières de l'arrondissement de Dieppe matrice cadastrale.**
Extension minimale 6m

Elements de dimensionnement déclarés

Plan d'extension : *Echelle :*

Caractéristiques puits : *Profondeur* **20m** */ Diamètre* */ Maçonné*

Volume exploité :

Nombre d'étage(s) :

Chambres(s) :

Observations :

Commentaire

CETE 2010 :
"2001 : Les références cadastrales n'étant pas mentionnées dans l'archive, l'étude de la matrice cadastrale a permis de repérer les 4 parcelles (plus un
bâtiment) appartenant au propriétaire mentionné sur le document (Mr CAUDEBEC) : ces parcelles ont été, dans un premier temps, reportées sur le plan.
- Dans un deuxième temps, une information orale (Mr AVENEL Éric, rencontré lors de la reconnaissance de terrain) a permis de localiser dans la zone deux
indices liés très probablement à une carrière souterraine : nous considérons donc que ces indices de terrain correspondent à la carrière n°057.

16/09/2008
- L'intervention du puisatier consistera en le curage des matériaux présents dans le puits et de constater la présence et l'état des galeries.
- L'indice n°119 (fontis) étant localisé à proximité immédiate, la carrière n°057 est vraisemblablement à l'origine du fontis n°119."

Indice n°76721-057

Commune	Nature de l'exploitation	Profondeur des puits ou des tonnelles	Étendue approximative des galeries souterraines	Nom du propriétaire des travaux ou de l'exploitant du lieu	Nom de l'exploitant
Varneville					

Extrait de l'État général des mines, marnières et carrières de l'arrondissement de DIEPPE en date de février 1821



Section B de la commune de VARNEVILLE-BRETTEVILLE localisant les parcelles propriété de CAUDEBEC.

Indice n° : 76721-058

Localisation

Département : 76 - Seine-Maritime

Commune : Varneville-Bretteville

Repères locaux

Hameau/Lieu-dit :

Autre (route, chemin...) :

Coordonnées

Système :

Orig. report carto :

x :

y :

Précision :

Type de Report : *Non localisable*

Contexte

Geomorphologique :

Source(s) de l'information

Reprise indice sans modification du RICS initial :CETE / 20005621 / septembre 2010

Archives (Cf. fiche(s) détaillée(s) page(s) suivante(s))

Départementales || Réf.: 8S16 | || Date: 25/04/1861 |
Départementales || Réf.: 8S16 | || Date: 29/01/1861 |
Récentes || Auteur: BRGM | Réf.: BD cavités | |
Récentes || Auteur: BRGM | Réf.: BD cavités | |

Témoignages

Photo aérienne

Terrain

- ☐ Effondrement
- ☐ Affaissement-dépression
- ☐ Zone remblayée
- ☐ Puits
- ☐ Entrée à flanc de coteaux (cavage)
- ☐ Arbre isolé
- ☐ Autre :
- ☐ Aucun

Géométrie :

- ☐ Circulaire — Diamètre (m) # — Profondeur max (m) #
- ☐ Quelconque — Longueur min (m) # — Longueur max (m) #

Observations

Origine probable de l'indice

Type

- ☑ Carrière souterraine
- ☐ Carrière à ciel ouvert
- ☐ Carrière type inconnu
- ☐ Karstique (Naturel)
- ☐ Indéterminé
- ☐ Puits à eau

Matière extraite

- ☑ Marne
- ☐ Pierre de taille
- ☐ Cailloux
- ☐ Argile
- ☐ Sable

Commentaires

CETE 2010 : "Investigation à envisager : Aucune"

Explor-e 2024 : Archives en PJ de la fiche du RICS du CEREMA de 2010 (Aff. 20005621)

Indice 76721-058 / Détail document d'archives récentes

Origine du document
Auteur : **BRGM**
Référence : **BD cavités**
Date :

Informations extraites
Référence : HNO0014365AA - carrière - précision : centroïde de commune

Elements de localisation
Plan de localisation : *Echelle :*
Lieu-dit :
Autre information :

Elements de dimensionnement
Plan d'extension : *Echelle :*

Remarques

Indice 76721-058 / Détail document d'archives anciennes

Origine du document
Archives départementales
Cote : **8S16**

Elements extraits
Date du document : **29/01/1861**
Type ouvrage :
Déclarant : **GOMMETZ et QUILLEBEUF**
Locataire ou fermier :
Propriétaire :

Elements de localisation
Plan de localisation : *Echelle :*
Lieu-dit :
Cadastre de référence : **Napoléonien**
Référence parcellaire : *Section :* *Parcelle :*
Autre information :
Observations : **Carrière souterraine sans déclaration, rapport de l'ingénieur des mines**
Décisions prises : 1860 : Carrière de marne, puits à défendre et marnière à déclarer

Elements de dimensionnement déclarés
Plan d'extension : *Echelle :*
Caractéristiques puits : *Profondeur* */ Diamètre* */ Maçonné*
Volume exploité :
Nombre d'étage(s) :
Chambres(s) :
Observations :

Indice 76721-058 / Détail document d'archives récentes

Origine du document
Auteur : **BRGM**
Référence : **BD cavités**
Date :

Informations extraites
Référence : HNOAA0014140 - carrière - précision : centroïde de commune

Elements de localisation
Plan de localisation : *Echelle :*
Lieu-dit :
Autre information :

Elements de dimensionnement
Plan d'extension : *Echelle :*

Remarques

Indice 76721-058 / Détail document d'archives anciennes

Origine du document	*Archives départementales*		
	Cote :	**8S16**	
Elements extraits	*Date du document :*	**25/04/1861**	
	Type ouvrage :		
	Déclarant :	**GOMMETZ et QUILLEBEUF**	
	Locataire ou fermier :		
	Propriétaire :	**Anquetil**	
Elements de localisation	*Plan de localisation :*		*Echelle :*
	Lieu-dit :		
	Cadastre de référence :	**Napoléonien**	
	Référence parcellaire :	*Section :*	*Parcelle :*
	Autre information :		
	Observations :	**Notification de l'arrêté aux intéressés** **Décisions prises : 1860 : Carrière de marne, puits à défendre et marnière à déclarer**	
Elements de dimensionnement déclarés	*Plan d'extension :*		*Echelle :*
	Caractéristiques puits :	*Profondeur*	*/ Diamètre* */ Maçonné*
	Volume exploité :		
	Nombre d'étage(s) :		
	Chambres(s) :		
	Observations :		

Commentaire

CETE 2010 :
"2001 : Le nom du propriétaire de la marnière n'étant pas mentionné, il n'a pas été possible d'entreprendre une recherche en matrice cadastrale des parcelles
susceptibles de contenir cette marnière. Dans l'absolu, toute la surface de la commune de VARNEVILLE-BRETTEVILLE est concernée par cette marnière qui
n'est donc pas reportée sur le plan."

Indice n°**76721-058**

Canton de TÔTES : Marnières ayant des puits à garantir, en date de 1860

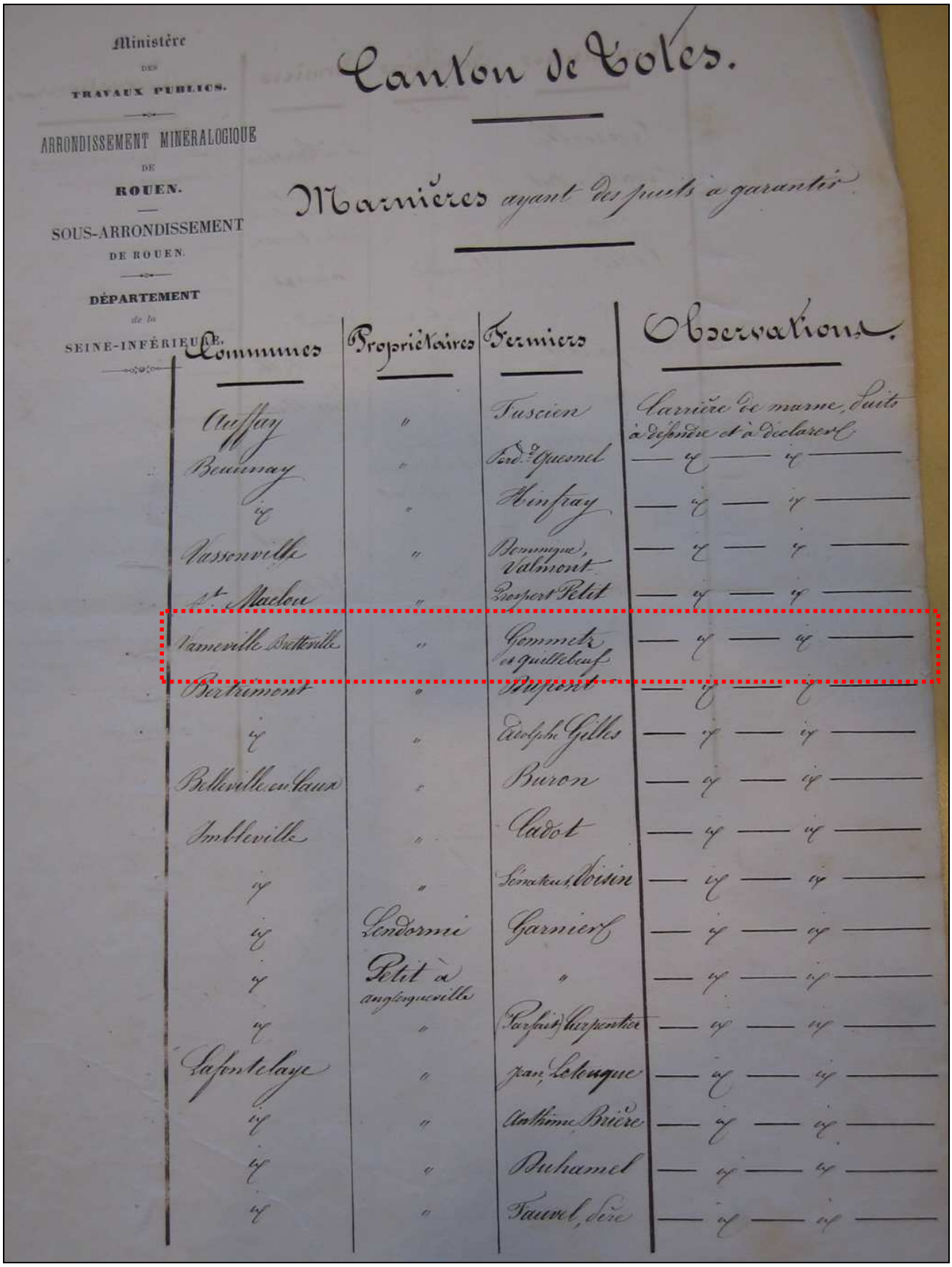

Ministère des Travaux Publics.

Arrondissement Minéralogique de Rouen.

Sous-Arrondissement de Rouen.

Département de la Seine-Inférieure.

Canton de Totes.

Marnières ayant des puits à garantir

Communes	Propriétaires	Fermiers	Observations.
Auffay	"	Fuscien	Carrière de marne, puits à défendre et à déclarer
Beaunay	"	Ferd.d Quesnel	— id — id —
id	"	Hinfray	— id — id —
Vassonville	"	Dominique, Valmont	— id — id —
St Maclou	"	Prospert Petit	— id — id —
Varneville Bretteville	"	Gommetz et Guillebeuf	— id — id —
Bertrimont	"	Dupont	— id — id —
id	"	Adolphe Gilles	— id — id —
Belleville en Caux	"	Buron	— id — id —
Imbleville	"	Cadot	— id — id —
id	"	Sénateur, Voisin	— id — id —
id	Lendormi	Garnier	— id — id —
id	Petit à Anglesqueville	"	— id — id —
id	"	(Parfait) Carpentier	— id — id —
Lafontelaye	"	Jean, Lotouque	— id — id —
id	"	Anthime Brière	— id — id —
id	"	Duhamel	— id — id —
id	"	Fauvel, père	— id — id —

Courrier en date du 25 avril 1861

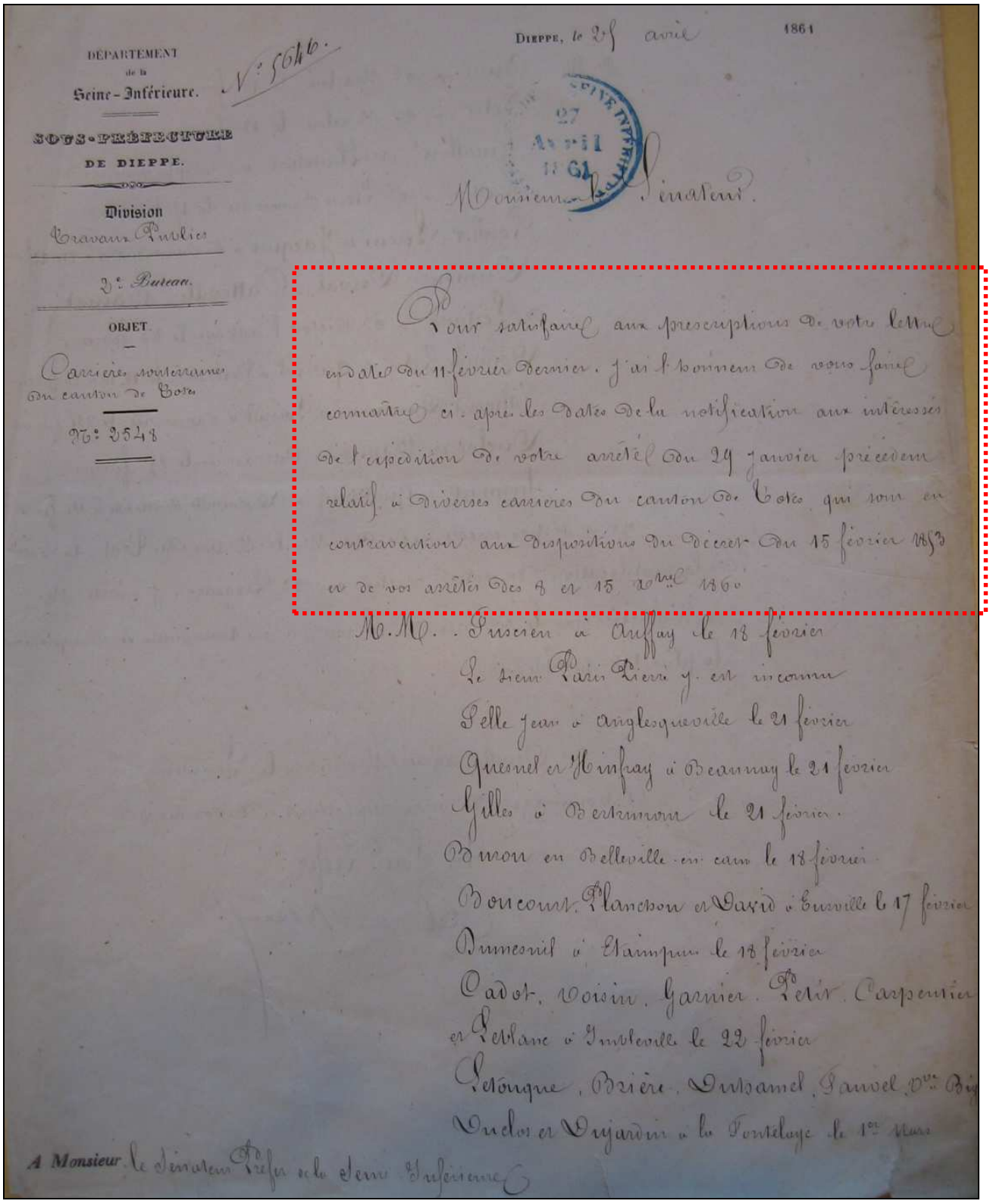

DÉPARTEMENT
de la
Seine-Inférieure.

SOUS-PRÉFECTURE
DE DIEPPE.

Division
Travaux Publics

2e Bureau.

OBJET
Carrières souterraines du canton de Totes

N° 2548

N° 5646.

DIEPPE, le 25 avril 1861

27 Avril 1861

Monsieur le Sénateur.

Pour satisfaire aux prescriptions de votre lettre en date du 11 février dernier, j'ai l'honneur de vous faire connaître ci-après les dates de la notification aux intéressés de l'expédition de votre arrêté du 29 janvier précédent relatif à diverses carrières du canton de Totes qui sont en contravention aux dispositions du décret du 15 février 1853 et de vos arrêtés des 8 et 15 xbre 1860

M.M. Puscien à Auffay le 18 février
Le sieur Paris Pierre y est inconnu
Pelle Jean à Anglesqueville le 21 février
Quesnel et Hinfray à Beaunay le 21 février
Gilles à Bertrimont le 21 février.
Buron en Belleville en caux le 18 février
Boucourt, Planchon et David à Eurville le 17 février
Dumesnil à Etaimpuis le 18 février
Cadot, Voisin, Garnier, Petit, Carpentier et Leblanc à Imbleville le 22 février
Letouque, Brière, Duhamel, Pauvel, Vve Big
Duclos et Dujardin à la Fontelaye le 1er mars

A Monsieur le Sénateur Préfet de la Seine Inférieure

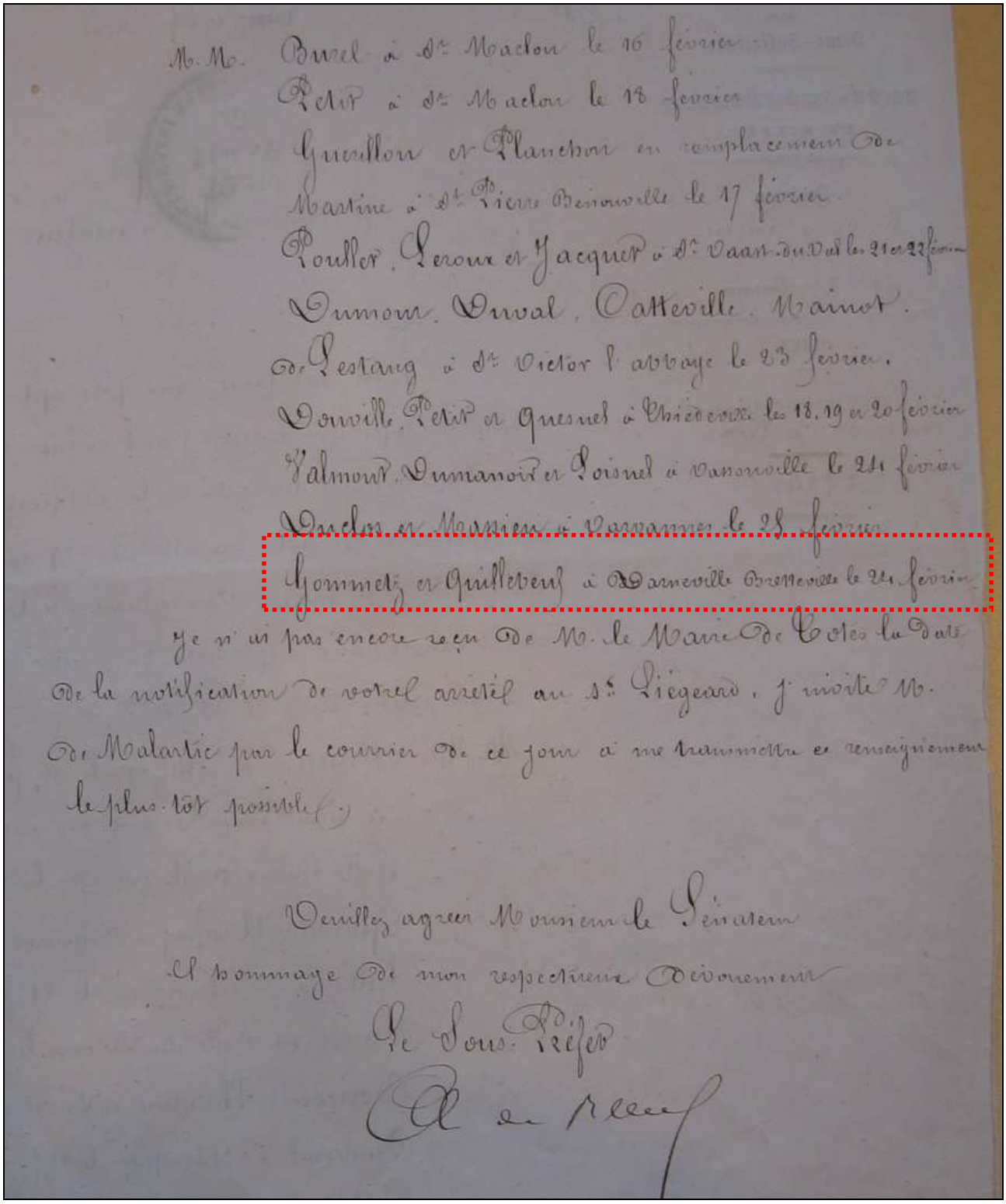

M. M. Burel à St Maclou le 16 février
Petit à St Maclou le 18 février
Guerillon et Planchon en remplacement de
Martine à St Pierre Bénouville le 17 février.
Poullet, Leroux et Jacquet à St Vaast du Val les 21 et 22 février
Dumont, Duval, Catteville, Mainot.
de Lestang à St Victor l'abbaye le 23 février.
Douville, Petit et Quesnel à Thiédeville les 18, 19 et 20 février
Valmont, Dumanoir et Loisnel à Vassonville le 24 février
Duclos et Massieu à Varvannes le 25 février
Gommetz et Quillebeuf à Varneville Bretteville le 24 février

Je n'ai pas encore reçu de M. le Maire de Cotes la date de la notification de votre arrêté au Sr Liégeard. J'invite M. de Malartic par le courrier de ce jour à me transmettre ce renseignement le plus tôt possible.

Veuillez agréer Monsieur le Sénateur
l'hommage de mon respectueux dévouement
Le Sous-Préfet
[signature]

Arrêté relatif aux carrières souterraines du canton de TÔTES, en date du 29 janvier 1869

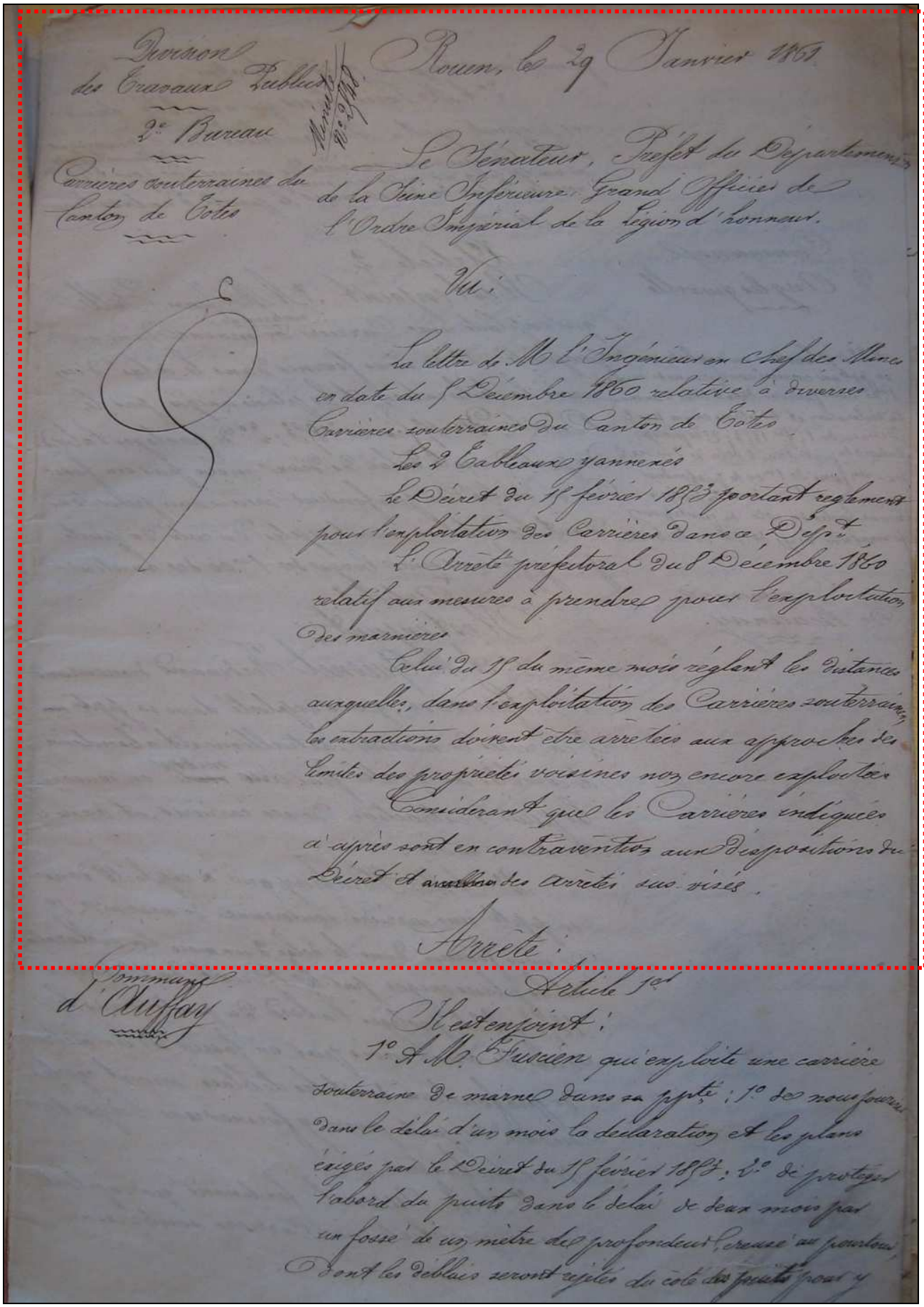

Division
des Travaux Publics
2e Bureau

Carrières souterraines du
Canton de Totes

Rouen, le 29 Janvier 1869

Le Sénateur, Préfet du Département
de la Seine Inférieure, Grand Officier de
l'Ordre Impérial de la Légion d'honneur.

Vu :

La lettre de M. l'Ingénieur en Chef des Mines
en date du 8 Décembre 1860 relative à diverses
Carrières souterraines du Canton de Totes
les 2 Tableaux y annexés
le Décret du 15 février 1853 portant règlement
pour l'exploitation des Carrières dans ce Dépt
l'Arrêté préfectoral du 8 Décembre 1860
relatif aux mesures à prendre pour l'exploitation
des marnières
Celui du 15 du même mois réglant les distances
auxquelles, dans l'exploitation des Carrières souterraines,
les extractions doivent être arrêtées aux approches des
limites des propriétés voisines non encore exploitées
Considérant que les Carrières indiquées
ci après sont en contravention aux dispositions du
Décret et arrêtés susvisés,

Arrête :

Article 1er

Il est enjoint :

1° A M. Fusvien qui exploite une carrière
souterraine de marne dans sa propté ; 1° de nous fournir
dans le délai d'un mois la déclaration et les plans
exigés par le Décret du 15 février 1853 ; 2° de protéger
l'abord du puits dans le délai de deux mois par
un fossé de dix mètre de profondeur creusé au pourtour
dont les déblais seront rejetés du côté des puits pour y

Commune
d'Ourville

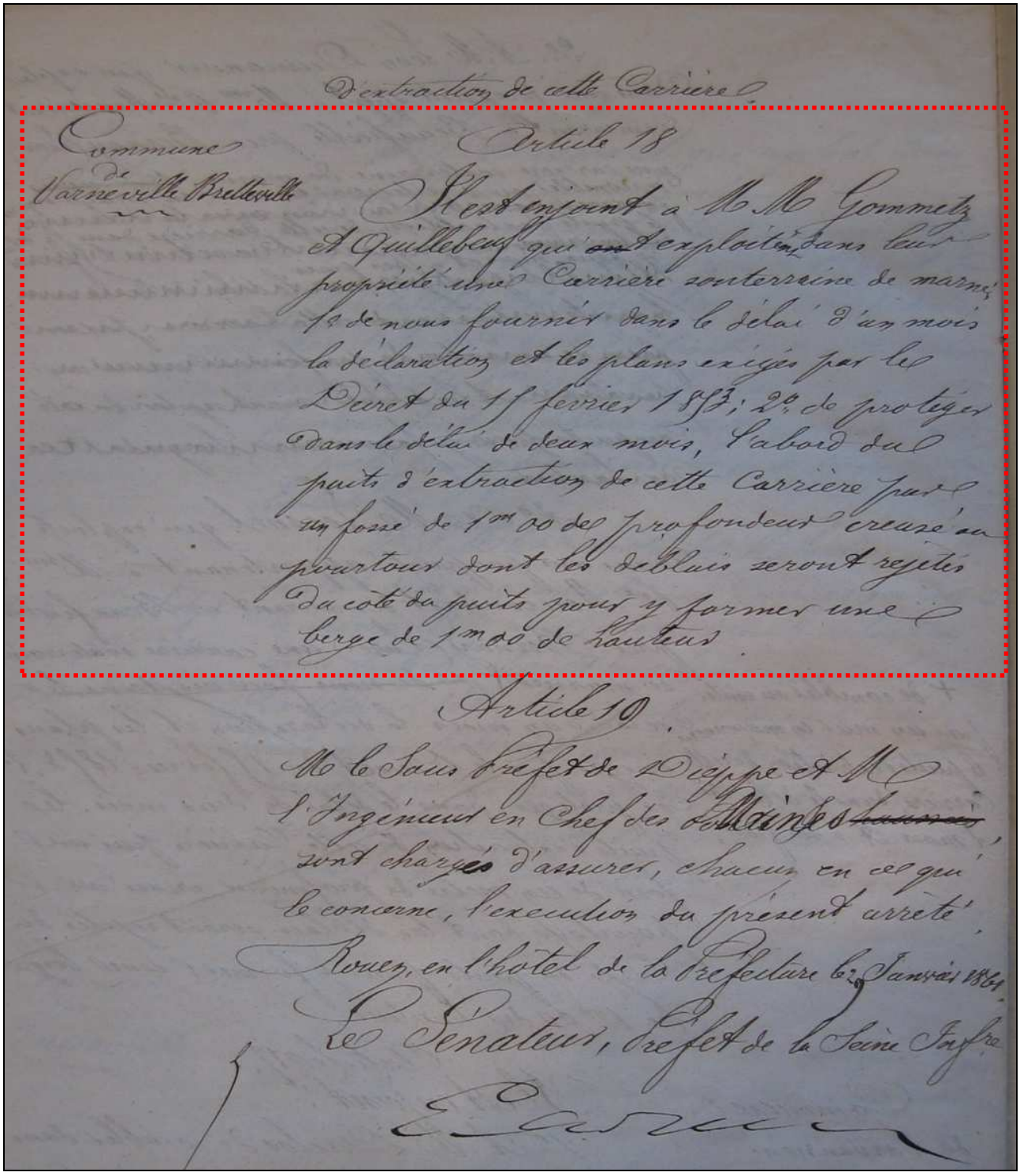

d'extraction de cette Carrière.

Commune de Varneville Bretteville

Article 18

Il est enjoint à MM Gommetz et Guillebert qui ont exploité dans leur propriété une Carrière souterraine de marne de nous fournir dans le délai d'un mois la déclaration et les plans exigés par le Décret du 15 février 1813; 2° de protéger dans le délai de deux mois, l'abord du puits d'extraction de cette Carrière par un fossé de 1m 00 de profondeur creusé au pourtour dont les déblais seront rejetés du côté du puits pour y former une berge de 1m 00 de hauteur.

Article 19.

MM le Sous Préfet de Dieppe et M l'Ingénieur en Chef des Mines sont chargés d'assurer, chacun en ce qui le concerne, l'exécution du présent arrêté.

Rouen, en l'Hôtel de la Préfecture le 6 Janvier 1864.

Le Sénateur, Préfet de la Seine Inférre

Indice n° : 76721-059

Localisation

Département : 76 - Seine-Maritime

Commune : Varneville-Bretteville

Repères locaux

Hameau/Lieu-dit :

Autre (route, chemin...) :

Coordonnées

Système :

Orig. report carto :

x :

y :

Précision :

Type de Report : *Non reporté*

Contexte

Geomorphologique : *Plateau*

Altitude de la nappe : 140 m

Source : BRGM2012-ME

Source(s) de l'information

Reprise indice sans modification du RICS initial :CETE / 20005621 / septembre 2010

Archives (Cf. fiche(s) détaillée(s) page(s) suivante(s))

Départementales || Réf.: 8S21 | Section: B | Parcelle: n°26 | || Date: 13/12/1902 |
Récentes || Auteur: BRGM | Réf.: BD cavités | |
Récentes || Auteur: BRGM | Réf.: BD cavités | |

Témoignages

Photo aérienne

Terrain

- ☐ Effondrement
- ☐ Affaissement-dépression
- ☐ Zone remblayée
- ☐ Puits
- ☐ Entrée à flanc de coteaux (cavage)
- ☐ Arbre isolé
- ☐ Autre :
- ☐ Aucun

Géométrie :

- ☐ Circulaire — Diamètre (m) # — Profondeur max (m) #
- ☐ Quelconque — Longueur min (m) # — Longueur max (m) #

Observations

CETE 2010 :
"2001 : RAS lors de la reconnaissance ;
2008 : Non observé."

Origine probable de l'indice

Type

- ☑ Carrière souterraine
- ☐ Carrière à ciel ouvert
- ☐ Carrière type inconnu
- ☐ Karstique (Naturel)
- ☐ Indéterminé
- ☐ Puits à eau

Matière extraite

- ☐ Marne
- ☐ Pierre de taille
- ☐ Cailloux
- ☐ Argile
- ☐ Sable

Commentaires

CETE 2010 : "Investigation à envisager : Décapage spécifique"

Explor-e 2024 : Archives en PJ de la fiche du RICS du CEREMA de 2010 (Aff. 20005621).
Déclaration faisant mention d'une parcelle localisé dans la commune voisine de Fresnay-Le-Long. Fiche conservée pour la traçabilité de l'information mais ICS rattachée à la commune de Fresnay-le-long.

Indice 76721-059 / Détail document d'archives anciennes

Origine du document

Archives départementales
Cote : 8S21

Elements extraits

Date du document : 13/12/1902
Type ouvrage :
Déclarant : GRESSENT (Déclarant)
Locataire ou fermier :
Propriétaire :

Elements de localisation

Plan de localisation : *Echelle :*
Lieu-dit :
Cadastre de référence : Napoléonien
Référence parcellaire : *Section :* B *Parcelle :* n°26
Autre information : commune de FRESNAY-LE-LONG
Observations : Déclarations d'ouverture de carrières, enregistrement n°3538

Elements de dimensionnement déclarés

Plan d'extension : *Echelle :*
Caractéristiques puits : *Profondeur* */ Diamètre* */ Maçonné*
Volume exploité :
Nombre d'étage(s) :
Chambres(s) :
Observations :

Indice 76721-059 / Détail document d'archives récentes

Origine du document

Auteur : BRGM
Référence : BD cavités
Date :

Informations extraites

Référence : HNOAA0014141 - carrière - précision : 220 m

Elements de localisation

Plan de localisation : *Echelle :*
Lieu-dit :
Autre information :

Elements de dimensionnement

Plan d'extension : *Echelle :*

Remarques

Indice 76721-059 / Détail document d'archives récentes

Origine du document

Auteur : BRGM
Référence : BD cavités
Date :

Informations extraites

Référence : HNO0014367AA - carrière - précision : 220 m

Elements de localisation

Plan de localisation : *Echelle :*
Lieu-dit :
Autre information :

Elements de dimensionnement

Plan d'extension : *Echelle :*

Remarques

Commentaire

CETE 2010 :
"2001 : La déclaration a été faite sur la commune de FRESNAY-LE-LONG ; les limites communales ayant changé, la parcelle ancienne se situe à la fois sur les
communes de FRESNAY-LE-LONG et de VARNEVILLE-BRETTEVILLE.
18/09/2008
- La réalisation d'un décapage spécifique de la terre végétale de l'emprise partielle (selon projet) ou totale, de la parcelle napoléonienne considérée, permettra
de localiser le puits d'accès à la carrière ou tout désordre associé.
- L'emprise de la parcelle napoléonienne B26 est aussi concernée par l'indice n°060."

Indice n° : 76721-060

Localisation

Département : 76 - Seine-Maritime

Commune : Varneville-Bretteville

Repères locaux

Hameau/Lieu-dit :

Autre (route, chemin...) :

Coordonnées

Système :

Orig. report carto :

x :

y :

Précision :

Type de Report : *Non reporté*

Contexte

Geomorphologique : *Plateau*

Altitude de la nappe : 140 m

Source : BRGM2012-ME

Source(s) de l'information

Reprise indice sans modification du RICS initial :CETE / 20005621 / septembre 2010

Archives (Cf. fiche(s) détaillée(s) page(s) suivante(s))

Départementales || Réf.: 8S21 | Section: B | Parcelle: n°26 | || Date: 15/10/1897 |
Récentes || Auteur: BRGM | Réf.: BD cavités | |
Récentes || Auteur: BRGM | Réf.: BD cavités | |

Témoignages

Photo aérienne

Terrain

- ☐ Effondrement
- ☐ Affaissement-dépression
- ☐ Zone remblayée
- ☐ Puits
- ☐ Entrée à flanc de coteaux (cavage)
- ☐ Arbre isolé
- ☐ Autre :
- ☐ Aucun

Géométrie :

- ☐ Circulaire — Diamètre (m) # — Profondeur max (m) #
- ☐ Quelconque — Longueur min (m) # — Longueur max (m) #

Observations

CETE 2010 :
"2001 : RAS lors de la reconnaissance ;
2008 : Non observé."

Origine probable de l'indice

Type

- ☑ Carrière souterraine
- ☐ Carrière à ciel ouvert
- ☐ Carrière type inconnu
- ☐ Karstique (Naturel)
- ☐ Indéterminé
- ☐ Puits à eau

Matière extraite

- ☐ Marne
- ☐ Pierre de taille
- ☐ Cailloux
- ☐ Argile
- ☐ Sable

Commentaires

CETE 2010 : "Investigation à envisager : Décapage spécifique"

Explor-e 2024 : Archives en PJ de la fiche du RICS du CEREMA de 2010 (Aff. 20005621). Déclaration faisant mention d'une parcelle localisée dans la commune voisine de Fresnay-Le-Long. Fiche conservée pour la traçabilité de l'information mais ICS rattaché à la commune de Fresnay-le-long.

Indice 76721-060 / Détail document d'archives anciennes

Origine du document

Archives départementales
Cote : 8S21

Elements extraits

Date du document : 15/10/1897
Type ouvrage :
Déclarant : GRESSENT Prosper (Déclarant)
Locataire ou fermier :
Propriétaire :

Elements de localisation

Plan de localisation : *Echelle :*
Lieu-dit :
Cadastre de référence : Napoléonien
Référence parcellaire : *Section :* B *Parcelle :* n°26
Autre information : commune de FRESNAY-LE-LONG
Observations : Déclarations d'ouverture de carrières, enregistrement n°780.

Elements de dimensionnement déclarés

Plan d'extension : *Echelle :*
Caractéristiques puits : *Profondeur* */ Diamètre* */ Maçonné*
Volume exploité :
Nombre d'étage(s) :
Chambres(s) :
Observations :

Indice 76721-060 / Détail document d'archives récentes

Origine du document

Auteur : BRGM
Référence : BD cavités
Date :

Informations extraites

Référence : HNOAA0014142 - carrière - précision : 220 m

Elements de localisation

Plan de localisation : *Echelle :*
Lieu-dit :
Autre information :

Elements de dimensionnement

Plan d'extension : *Echelle :*

Remarques

Indice 76721-060 / Détail document d'archives récentes

Origine du document

Auteur : BRGM
Référence : BD cavités
Date :

Informations extraites

Référence : HNO0014369AA - carrière - précision : 220 m

Elements de localisation

Plan de localisation : *Echelle :*
Lieu-dit :
Autre information :

Elements de dimensionnement

Plan d'extension : *Echelle :*

Remarques

Commentaire

CETE 2010 :
"2001 : La déclaration a été faite sur la commune de FRESNAY-LE-LONG ; les limites communales ayant changé, la parcelle ancienne se situe à la fois sur les
communes de FRESNAY-LE-LONG et de VARNEVILLE-BRETTEVILLE.
18/09/2008
- La réalisation d'un décapage spécifique de la terre végétale de l'emprise partielle (selon projet) ou totale, de la parcelle napoléonienne considérée, permettra
de localiser le puits d'accès à la carrière ou tout désordre associé.
- L'emprise de la parcelle napoléonienne B26 est aussi concernée par l'indice n°060."

Indice n° : 76721-061

Indice issu des archives - non visible sur le terrain (localisé et de grandes dimensions - plans)

Localisation

Département : 76 - Seine-Maritime

Commune : Varneville-Bretteville

Repères locaux

Hameau/Lieu-dit :

Autre (route, chemin...) :

Coordonnées

Système :

Orig. report carto :

x :

y :

Précision :

Type de Report : *Aire limitée*

Contexte

Geomorphologique : *Coteau*

Altitude de la nappe : 140 m

Source : BRGM2012-ME

Source(s) de l'information

Reprise indice sans modification du RICS initial :CETE / 20005621 / septembre 2010

Archives (Cf. fiche(s) détaillée(s) page(s) suivante(s))

Départementales || Réf.: 8S21 | Section: D | Parcelle: n°60 | || Date: 16/12/1907 |
Communales anciennes || ||
Récentes || Réf.: Carte géologique 1/80 000è NEUFCHATEL | | Date: 1939-1963 |
Récentes || Auteur: BRGM | Réf.: BD cavités | |
Récentes || Auteur: BRGM | Réf.: BD cavités | |

Témoignages

Photo aérienne

Terrain

- ☐ Effondrement
- ☐ Affaissement-dépression
- ☐ Zone remblayée
- ☐ Puits
- ☐ Entrée à flanc de coteaux (cavage)
- ☐ Arbre isolé
- ☐ Autre :
- ☐ Aucun

Géométrie :

- ☐ Circulaire — Diamètre (m) # — Profondeur max (m) #
- ☐ Quelconque — Longueur min (m) # — Longueur max (m) #

Observations

CETE 2010 :
"2001 et 2008 : pas d'indice lié de façon certaine à une carrière souterraine repéré dans la zone."

Origine probable de l'indice

Type

- ☑ Carrière souterraine
- ☐ Carrière à ciel ouvert
- ☐ Carrière type inconnu
- ☐ Karstique (Naturel)
- ☐ Indéterminé
- ☐ Puits à eau

Matière extraite

- ☑ Marne
- ☐ Pierre de taille
- ☐ Cailloux
- ☐ Argile
- ☐ Sable

Commentaires

CETE 2010 : "Investigation à envisager : Reconnaissance de l'indice ponctuel"

Explor-e 2024 : Taille de l'aire limitée variant entre la mise à jour de 2010 et la mise à jour de 2019. Taille de l'ICS basé sur la dernière version du RICS soit la version de 2019.

Indice 76721-061 / Détail document d'archives anciennes

Origine du document	*Archives communales*			
	Cote :			
Elements extraits	*Date du document :*			
	Type ouvrage :			
	Déclarant :			
	Locataire ou fermier :			
	Propriétaire :			
Elements de localisation	*Plan de localisation :*			*Echelle :*
	Lieu-dit :			
	Cadastre de référence :			
	Référence parcellaire :	*Section :*	*Parcelle :*	
	Autre information :			
	Observations :			
Elements de dimensionnement déclarés	*Plan d'extension :*			*Echelle :*
	Caractéristiques puits :	*Profondeur*	*/ Diamètre*	*/ Maçonné*
	Volume exploité :			
	Nombre d'étage(s) :			
	Chambres(s) :			
	Observations :			

Indice 76721-061 / Détail document d'archives récentes

Origine du document	*Auteur :*		
	Référence :	**Carte géologique 1/80 000è NEUFCHATEL**	
	Date :	**1939-1963**	
Informations extraites	**Carte géologique 1/80 000è NEUFCHATEL 3è et 4è édition (1939-1963)**		
Elements de localisation	*Plan de localisation :*		*Echelle :*
	Lieu-dit :		
	Autre information :		
Elements de dimensionnement	*Plan d'extension :*		*Echelle :*
Remarques			

Indice 76721-061 / Détail document d'archives anciennes

Origine du document

Archives départementales
Cote : 8S21

Elements extraits

Date du document : 16/12/1907
Type ouvrage :
Déclarant : SIMON Pascal (Déclarant)
Locataire ou fermier : PREVEL
Propriétaire :

Elements de localisation

Plan de localisation : *Echelle :*
Lieu-dit :
Cadastre de référence : Napoléonien
Référence parcellaire : *Section :* D *Parcelle :* n°60
Autre information :
Observations : Déclarations d'ouverture de carrières, enregistrement n°5685.

Elements de dimensionnement déclarés

Plan d'extension : *Echelle :*
Caractéristiques puits : *Profondeur* */ Diamètre* */ Maçonné*
Volume exploité :
Nombre d'étage(s) :
Chambres(s) :
Observations :

Indice 76721-061 / Détail document d'archives récentes

Origine du document

Auteur : BRGM
Référence : BD cavités
Date :

Informations extraites

Référence : HNOAA0014143 - carrière - précision : 99 m

Elements de localisation

Plan de localisation : *Echelle :*
Lieu-dit :
Autre information :

Elements de dimensionnement

Plan d'extension : *Echelle :*

Remarques

Indice 76721-061 / Détail document d'archives récentes

Origine du document

Auteur : BRGM
Référence : BD cavités
Date :

Informations extraites

Référence : HNO0014371AA - carrière - précision : 99 m

Elements de localisation

Plan de localisation : *Echelle :*
Lieu-dit :
Autre information :

Elements de dimensionnement

Plan d'extension : *Echelle :*

Remarques

Commentaire

CETE 2010 :
"2001 : Un puits d'extraction est mentionné sur la carte géologique ; compte tenu de la taille du symbole, et de l'échelle de la carte, l'emplacement de ce puits
est repéré sur le plan par une zone circulaire de 100 mètres de rayon.
18/09/2008
- L'emprise de la parcelle napoléonienne D60 est aussi concernée par les indices n° 234 et 235.
- Les reconnaissances devront être réalisées en priorité au niveau de l'indice ponctuel n°183, localisé dans l'emprise de la zone de localisation de l'indice
n°061. Si la relation de l'indice n°183 avec la carrière souterraine recherchée n'est pas établie, il faudra procéder au décapage partiel (selon projet) ou total de
l'emprise de la zone de localisation de l'indice pour localiser le puits d'exploitation de la carrière ou tout désordre associé.

Nos D'ORDRE.	NOM ET PRÉNOMS DU DÉCLARANT.	COMMUNE OU A LIEU L'EXPLOITATION de la carrière.	SECTION cadastrale.	NUMÉROS DU CADASTRE.	DATE DE LA COMMUNICATION à la Préfecture.	DATE DE LA COMMUNICATION au service des Mines.
5618	Retourné Jean	Roquemont	A	318 319	16 nov. 07	22 nov. 07
5619	Lecomte Edouard	Longueruc	A	88	23 nov. 07	23 nov. 07
5620	Lachevire	Colleville	—	105	d	d
5621	Dubos Pierre	Butot	B	1	25 nov. 07	25 nov. 07
5622	Bulteck	Manconble	A	200	26 nov. 07	26 nov. 07
5623	Leroy Frédéric	Colmesnil Manneville	A	194	d	d
5624	Mouton Adolphe	Intraville	A	523	d	d
5625	Caviegel Jean	Foucart	A	2	27 nov. 07	27 nov. 07
5626	Billot Emile	Rigny Foville	B	17	d	d
5627	Bourgeaux Ernest	Gonneville	B	192	d	d
5628	Duval Charles (Blanchisseur marin)	Butteville St Quen	B	139	d	d
5629	Prunin Félix	St Quen le Mauger	C	53	d	d
5630	Blondel Victor	St Martin le Gaillard	—	—	d	d
5631	Isaac	Ouainville	—	—	d	d
5632	Layer Emile	Bourdainville	B	260	d	d
5633	Cassel Auguste	Bertheville	A	155	d	d
5634	Léon Breton	St Martin en Campagne	—	477-478	28 nov. 07	28 nov. 07
5635	Léon Lecrasseur	Arrenemesnil	A	12	d	d
5636	Corcelle Jules	Eptil Manneville	A	43	d	d
5637	Saintemarie Jules	Fontaine le Dun	—	151	d	d
5638	Doublet Gustave	St Quen de Pierville	—	—	d	d
5639	Lesnel Denis	Le Quesnot Cne de Beaumesnil	B	215	29 nov. 07	29 nov. 07
5640	Hamerson Ovisne Fad.	St Aubin Colleville	—	—	d	d
5641	Chedru Georges	Longuerssemare	—	37	30 nov. 07	30 nov. 07
5642	Fromentin Louis	Intermesnil	A	600	d	d
5643	Chenel Hilaire	Bosc	A	445	3 Décembre 07	3 Décembre 07
5644	Singeot Armand	d	C	285	d	d
5645	Abenel Henri (exploité par M. Chevillon entrepreneur à Q. Manneville de Colleville)	Varneville Bretteville	B	69	d	d
5646	Piquet Georges	Parc d'Auxtot	C	91	3 Décembre 07	3 Décembre 07
5647	Dumesnil Gustave	Etaimpuis Commune de Bosmelet	F	25	d	d
5648	Le Queux Maurice	Vassonville	C	60	d	d
5649	Leconte Arsène	Valletot s/mer	B	245	d	d
5650	Dubost Victorin	St Martin en Campagne	B	784	d	d
5651	Canu Auguste	Angiens	C	86	d	d
5652	Onc dit Brot Léopoldine	Berneville la Grenet	C	98	4 Décembre 07	4 Décembre 07
5653	Canquin Augustin	Alvimare	B	39	d	d

Nos D'ORDRE.	NOM ET PRÉNOMS DU DÉCLARANT.	COMMUNE OU A LIEU L'EXPLOITATION de la carrière.	SECTION cadastrale.	NUMÉROS DU CADASTRE.	DATE DE LA COMMUNICATION à la Préfecture.	DATE DE LA COMMUNICATION au service des Mines.
5654	Julienne	Frêne le Plan	A	301	7 déc. 07	7 déc. 07
5655	Jouanna Frédéric fils	Bosc Guérard St Adrien	—	—	d	d
5656	Veyssier Narcisse	Anneville s/Scie	A	6	d	d
5657	Efort Edmond	Intraville	A	701	d	d
5658	Frebourg Remi	Greuville	A	3	d	d
5659	Lacomte Pierre	Bacquenville	D	58	d	d
5660	Beurion Alphonse	d	B	21	d	d
5661	Philippe Jules	Brachy	A	2	d	d
5662	Simon Gabriel	St Maclou de Folleville	A	153	9 déc. 07	9 déc. 07
5663	Cheval Léon	d	B	208	d	d
5664	Mesnier Paul	Lamberville	A	69 70	d	d
5665	Leroux Irénée	Etaimpuis St Remy	F	53	d	d
5666	Thieulant Casper	Lammerville	D	10	d	d
5667	Noël Pierre	St Maclou de Folleville	D	2	d	d
5668	Carpentier Louis	Heudeville s/Scie	E	23	10 déc. 07	10 déc. 07
5669	Auble Louis	Effranville	A	363	11 déc. 07	11 déc. 07
5670	Bourgeaux Jean	Emonville	B	10	d	d
5671	Delamare Jules	Emonville	A	21	d	d
5672	Mme Malfilatre	Auberville la Campagne	A	113	d	d
5673	Dutuzon Albert	Ecretteville les Baons	A	170	12 déc. 07	12 déc. 07
5674	Tournade Gustave	St Maclou de Folleville	A	141 143	d	d
5675	Mallard Jules	St Jacques d'Allermont		93	d	d
5676	Saffrey (Représentant de Vitefleur)	Yainville s/Seine	—	—	d	d
5677	Lachevre Georges	Yebleron	D	99	13 déc. 07	13 déc. 07
5678	Lecroq Edmond	d	A	90	d	d
5679	Barray Albert	Bosville	B	763	d	d
5680	Emile Bigot	Blacqueville	B	200	14 déc. 07	14 déc. 07
5681	Lefebvre Henri	Gonneville	A	93	d	d
5682	Duhamel Ernest	Gueutteville	A	285	d	d
5683	Mangendre Jules	Bosc le Hard	E	68	d	d
5684	Cassel Gaston	Effranville	B	167	d	d
5685	Simon Pascal (Pascal)	Varneville Bretteville	D	60	16 déc. 07	16 déc. 07
5686	Leroux Alphonse	Arrenemesnil	B	9	d	d
5687	Boulnois de Lemps (Auguste)	Heudeville	A	415	d	d
5688	Frévillé César	Longueruc	B	18	d	d
5689	Gribouval Alphonse	Angerville Bailleul	B	43	17 déc. 07	17 déc. 07

explor-e - contact@explor-e.fr - Tél : 02 35 95 14 85 Indice n° 76721-061 MAJ le 20/12/2024 Editon du : 22/12/2024 Page 5 / 6

Archive associée : AD-A

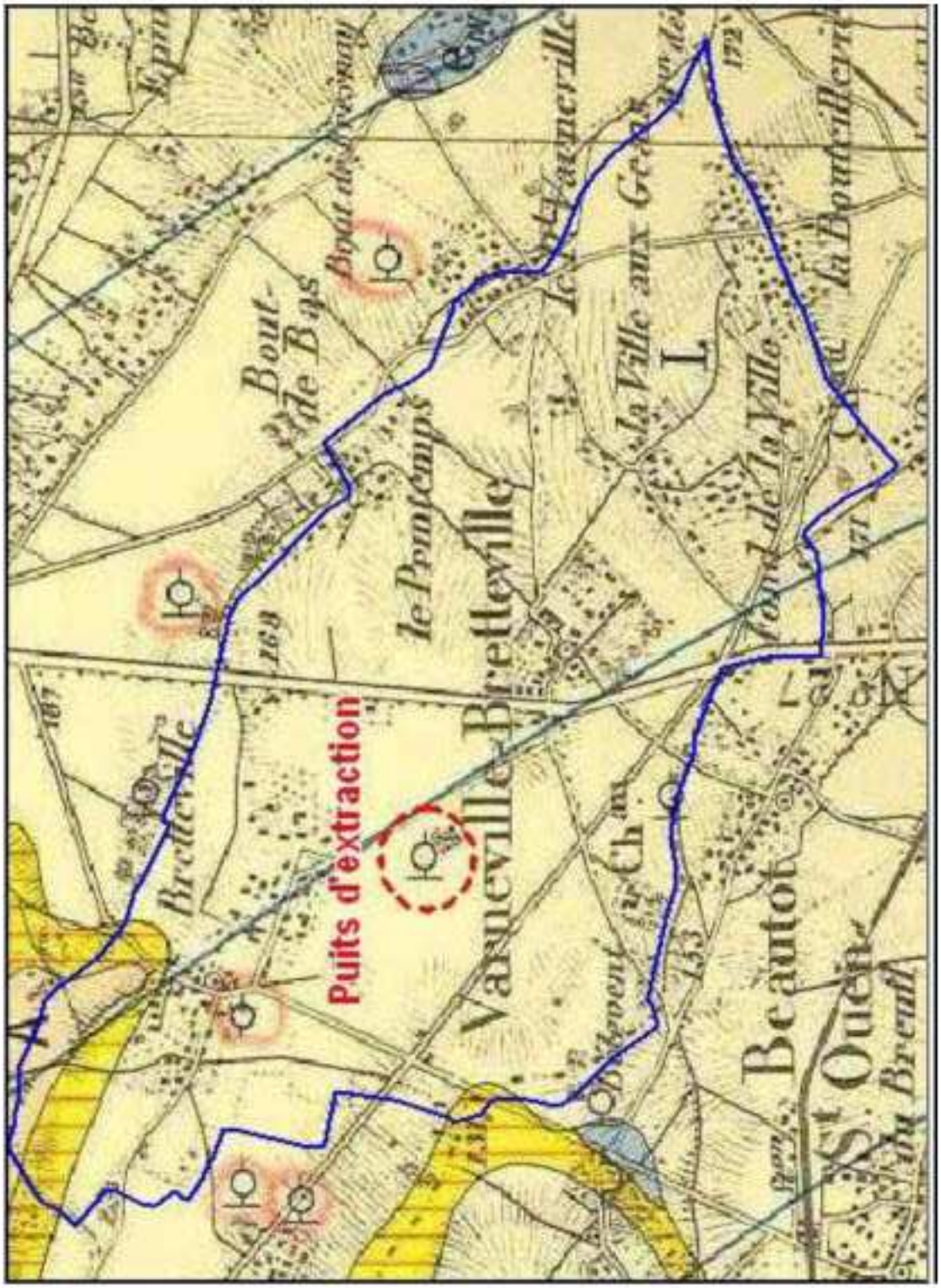

Extrait de la carte géologique de NEUFCHATEL au 1/80000ème

Indice n° : 76721-062

Indice recensé en archive(s) - visible sur le terrain

Localisation

Département : 76 - Seine-Maritime

Commune : Varneville-Bretteville

Repères locaux

Hameau/Lieu-dit : Bel Event

Autre (route, chemin...) :

Coordonnées

Système : *RFG93-CC50*

Orig. report carto :

x : *1 558 074*

y : *9 162 629*

Précision :

Type de Report : *Ponctuel*

Contexte

Geomorphologique : *Plateau*

Altitude de la nappe : 140 m

Source : BRGM2012-ME

Source(s) de l'information

Reprise indice sans modification du RICS initial :CETE / 20005621 / septembre 2010

Archives (Cf. fiche(s) détaillée(s) page(s) suivante(s))

Récentes || Réf.: Carte géologique 1/80 000 NEUFCHATEL | | Date: 1939-1963 |
Récentes || Auteur: CETE | Réf.: Etude CETE n°9506 | |
Récentes || Auteur: BRGM | Réf.: BD cavités | |
Récentes || Auteur: BRGM | Réf.: BD cavités | |

Témoignages

Lieu	Déclarant	Date	Observations / déclarations
	Mr CARPENTIER (BEAUTOT)	*13/02/2001*	*effondrement (diam 2,5m prof 0,7m), connu depuis plusieurs dizaines d'années, remblayé en 2000*

Photo aérienne

Terrain

- [x] Effondrement
- [ ] Affaissement-dépression
- [ ] Zone remblayée
- [ ] Puits
- [ ] Entrée à flanc de coteaux (cavage)
- [ ] Arbre isolé
- [ ] Autre :
- [ ] Aucun

Géométrie :

- [x] Circulaire — Diamètre (m) # 2,5 — Profondeur max (m) # 0,7
- [ ] Quelconque — Longueur min (m) # — Longueur max (m) #

Observations

CETE 2010 :
"2001 : effondrement inclus dans un affaissement (diam 20m prof 1m) ;
2008 : Non observé."

Origine probable de l'indice

Type

- [x] Carrière souterraine
- [ ] Carrière à ciel ouvert
- [ ] Carrière type inconnu
- [ ] Karstique (Naturel)
- [ ] Indéterminé
- [ ] Puits à eau

Matière extraite

- [x] Marne
- [ ] Pierre de taille
- [ ] Cailloux
- [ ] Argile
- [ ] Sable

Commentaires

CETE 2010 : "Investigation à envisager : Sondages destructifs au tricône"

Indice 76721-062 / Détail document d'archives récentes

Origine du document	*Auteur :*	**CETE**
	Référence :	**Etude CETE n°9506**
	Date :	
Informations extraites	**Etude CETE n°9506 : Etude d'itinéraire RN27 - Recherche indices cavités**	
Elements de localisation	*Plan de localisation :*	*Echelle :*
	Lieu-dit :	
	Autre information :	
Elements de dimensionnement	*Plan d'extension :*	*Echelle :*
Remarques		

Indice 76721-062 / Détail document d'archives récentes

Origine du document	*Auteur :*	**BRGM**
	Référence :	**BD cavités**
	Date :	
Informations extraites	**Référence : HNOAA0014144 - carrière - précision : 5 m**	
Elements de localisation	*Plan de localisation :*	*Echelle :*
	Lieu-dit :	
	Autre information :	
Elements de dimensionnement	*Plan d'extension :*	*Echelle :*
Remarques		

Indice 76721-062 / Détail document d'archives récentes

Origine du document	*Auteur :*	
	Référence :	**Carte géologique 1/80 000 NEUFCHATEL**
	Date :	**1939-1963**
Informations extraites	**Carte géologique 1/80 000 NEUFCHATEL 3è et 4è édition (1939-1963)**	
Elements de localisation	*Plan de localisation :*	*Echelle :*
	Lieu-dit :	
	Autre information :	
Elements de dimensionnement	*Plan d'extension :*	*Echelle :*
Remarques		

Indice 76721-062 / Détail document d'archives récentes

Origine du document	*Auteur :* **BRGM** *Référence :* **BD cavités** *Date :*	
Informations extraites	**Référence : HNO0014373AA - carrière - précision : 5 m**	
Elements de localisation	*Plan de localisation :* *Lieu-dit :* *Autre information :*	*Echelle :*
Elements de dimensionnement	*Plan d'extension :*	*Echelle :*
Remarques		

Commentaire

CETE 2010 :
"2001 : L'indice observé sur le terrain étant localisé dans l'emprise de la zone de localisation du puits d'extraction mentionné sur la carte géologique au
1/80000 et dans celle de l'indice de "marnière" mentionné dans l'étude d'itinéraire de la RN27, l'ensemble des informations a été concentré au niveau de
l'indice observé sur le terrain.
L'indice n°76721-165 est aussi inclus dans cette zone de localisation.
- Un indice a été mentionné dans la zone par Mr CARPENTIER (BEAUTOT) qui est venu le localiser sur le terrain.

18/09/2008
- La réalisation de sondages destructifs au tricône permettra de déterminer la nature et la profondeur de l'anomalie puis de définir les investigations
complémentaires le cas échéant.
+ Les documents ou extraits de documents mentionnés dans les "Sources" sont joints à la fiche."

Indice n°76721-062

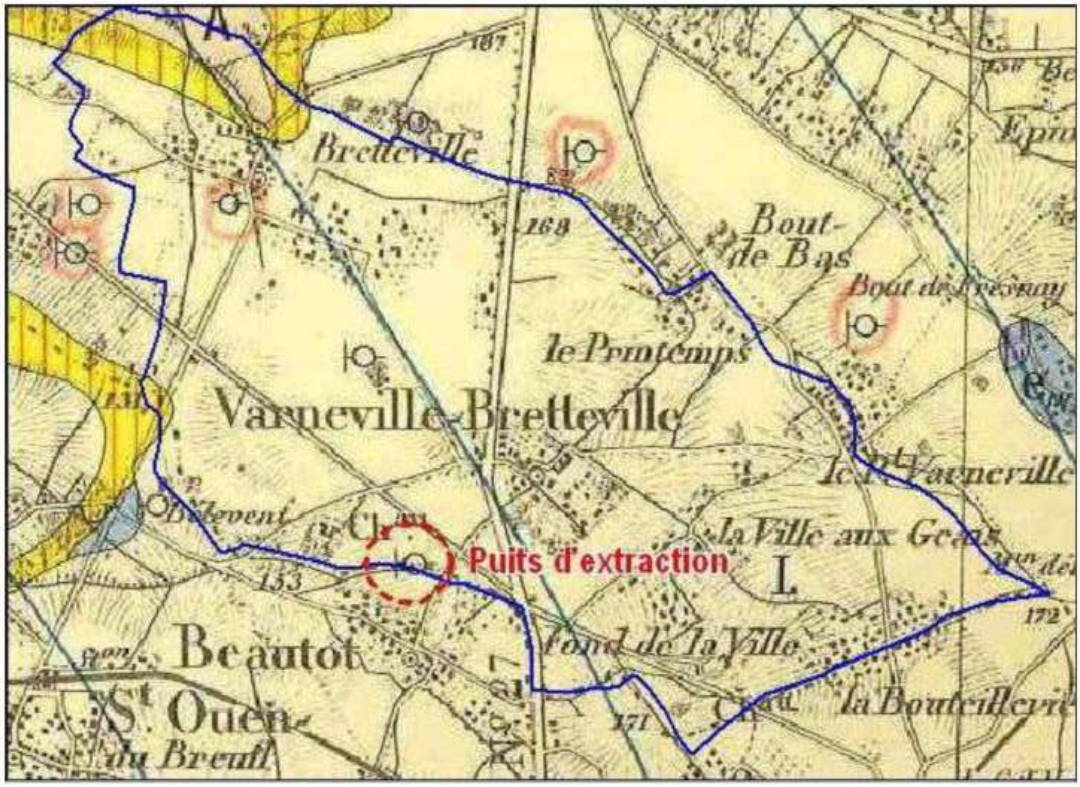

Extrait de la carte géologique de NEUFCHATEL au 1/80000ème

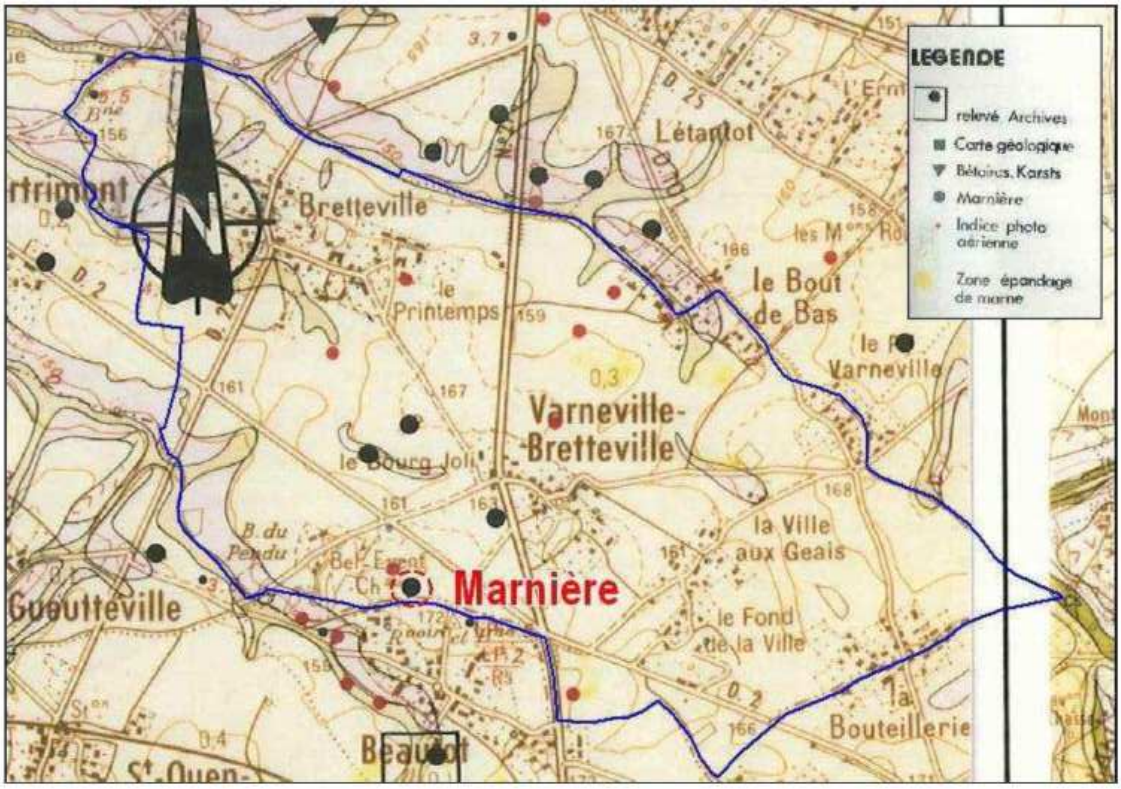

Extrait l'étude C.E.T.E. n° 9506 : Étude d'itinéraire

Recensement des Indices de Cavités Souterraines de Varneville-Bretteville

Indice n° : 76721-063

Indice recensé en archive(s) - visible sur le terrain

Localisation

Département : 76 - Seine-Maritime

Commune : Varneville-Bretteville

Repères locaux

Hameau/Lieu-dit : Bretteville

Autre (route, chemin...) :

Coordonnées

Système : *RFG93-CC50*

Orig. report carto :

x : *1 557 464*

y : *9 164 505*

Précision : *+/- 5m*

Type de Report : *Ponctuel*

Contexte

Geomorphologique : *Talweg*

Altitude de la nappe : 130 m

Source : BRGM2012-ME

Source(s) de l'information

Reprise indice sans modification du RICS initial :CETE / 20005621 / septembre 2010

Archives (Cf. fiche(s) détaillée(s) page(s) suivante(s))

Départementales || Section: C | Parcelle: n°062bis | ||
Récentes || Réf.: Carte géologique 1/80 000 NEUFCHATEL | | Date: 1939-1963 |
Récentes || Auteur: BRGM | Réf.: BSS | |

Témoignages

Photo aérienne

Terrain

- ☐ Effondrement
- ☐ Affaissement-dépression
- ☐ Zone remblayée
- ☑ Puits
- ☐ Entrée à flanc de coteaux (cavage)
- ☐ Arbre isolé
- ☐ Autre :
- ☐ Aucun

Géométrie :

- ☐ Circulaire — Diamètre (m) # — Profondeur max (m) #
- ☐ Quelconque — Longueur min (m) # — Longueur max (m) #

Observations

CETE 2010 :
"2001 : petite cabane clôturée protégeant le puits ;
2008 : Puits d'eau équipé."

Origine probable de l'indice

Type

- ☐ Carrière souterraine
- ☐ Carrière à ciel ouvert
- ☐ Carrière type inconnu
- ☐ Karstique (Naturel)
- ☐ Indéterminé
- ☑ Puits à eau

Matière extraite

- ☐ Marne
- ☐ Pierre de taille
- ☐ Cailloux
- ☐ Argile
- ☐ Sable

Commentaires

CETE 2010 : "Investigation à envisager : Aucune.
Divers : En 1970 : margelle dépassant le sol de 0m10 (pour 0m30 avant) ; accessibilité : dans un bosquet en bordure de la RD22 . 1962 et 1970 : Propriétaire : M. ROGER."

Explor-e 2024 : Archives inclues dans la fiche du CEREMA de 2010 (Aff. 20005621). ICS levé sur le PICS du CETE 2019 mais aucune information n'indiquant une levé. ICS rétablie en tant que puisard sans périmètre de sécurité.

Indice 76721-063 / Détail document d'archives récentes

Origine du document

Auteur : **BRGM**
Référence : **BSS**
Date :

Informations extraites

Référence : BSS000FJDV - ancienne référence : 00764X0007/P - PUITS - Précis: 50 m

Elements de localisation

Plan de localisation : *Echelle :*
Lieu-dit : **HAMEAU DE BRETTEVILLE**
Autre information :

Elements de dimensionnement

Plan d'extension : *Echelle :*

Remarques

Indice 76721-063 / Détail document d'archives récentes

Origine du document

Auteur :
Référence : **Carte géologique 1/80 000 NEUFCHATEL**
Date : **1939-1963**

Informations extraites

Carte géologique 1/80 000A NEUFCHATEL 3è et 4è édition (1939-1963) : puits

Elements de localisation

Plan de localisation : *Echelle :*
Lieu-dit :
Autre information :

Elements de dimensionnement

Plan d'extension : *Echelle :*

Remarques

Indice 76721-063 / Détail document d'archives anciennes

Origine du document

Archives départementales
Cote :

Elements extraits

Date du document :
Type ouvrage :
Déclarant :
Locataire ou fermier :
Propriétaire : **La commune de VARNEVILLE-BRETTEVILLE**

Elements de localisation

Plan de localisation : *Echelle :*
Lieu-dit :
Cadastre de référence : **Napoléonien**
Référence parcellaire : *Section :* **C** *Parcelle :* **n°062bis**
Autre information :
Observations : **Matrice cadastrale napoléonienne // Puits : d'eau**

Elements de dimensionnement déclarés

Plan d'extension : *Echelle :*
Caractéristiques puits : *Profondeur* **34,7m** */ Diamètre* **1,2m** */ Maçonné*
Volume exploité :
Nombre d'étage(s) :
Chambres(s) :
Observations :

Commentaire

CETE 2010 :
"18/09/2008
- Le puits d'eau est mentionné pour information et est sans relation avec une carrière souterraine.
+ Un cliché photographique de l'indice est joint à cette fiche."

Explor-e 2024 : Cliché présent dans la fiche du CETE 2010 (Aff. 20005621)

Indice n°76721-063

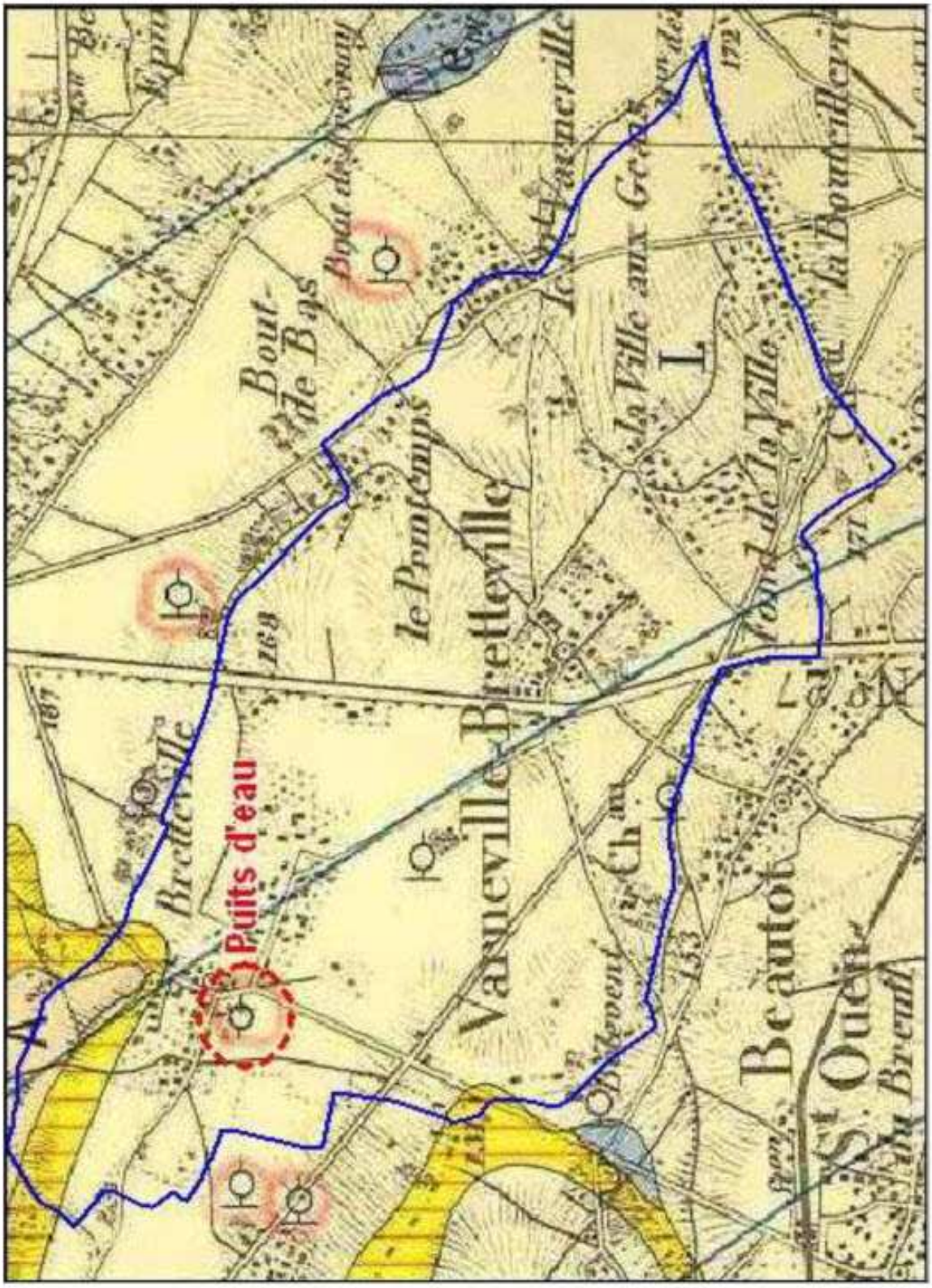

Extrait de la carte géologique de NEUFCHATEL au 1/80000ème

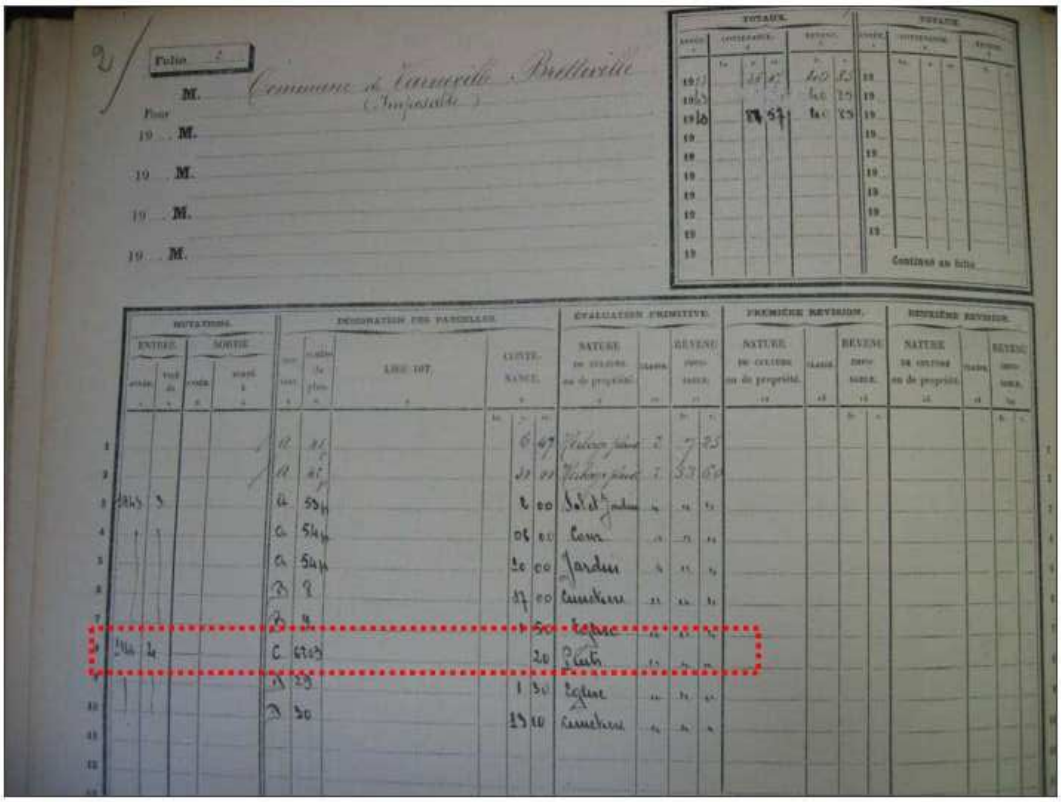

Extrait des matrices cadastrales des propriétés bâties de la commune de VARNEVILLE-BRETTEVILLE

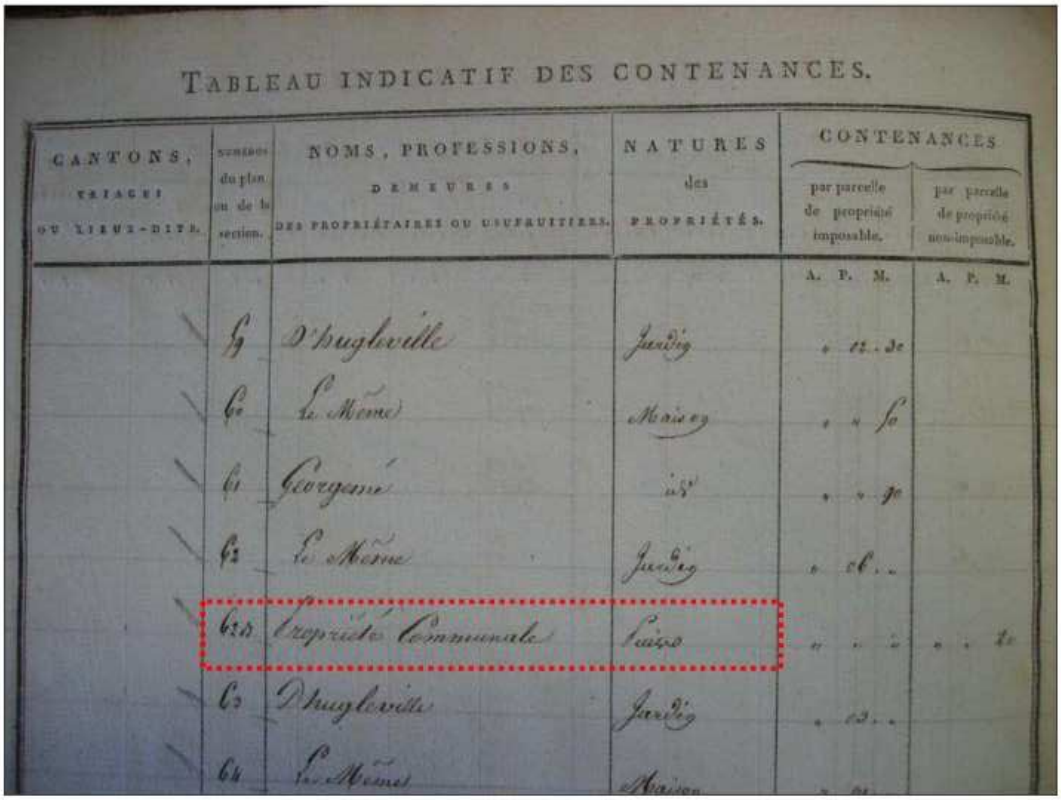

TABLEAU INDICATIF DES CONTENANCES.

CANTONS, TRIAGES OU LIEUX-DITS.	NUMÉROS du plan ou de la section.	NOMS, PROFESSIONS, DEMEURES DES PROPRIÉTAIRES OU USUFRUITIERS.	NATURES des PROPRIÉTÉS.	CONTENANCES par parcelle de propriété imposable. A. P. M.	CONTENANCES par parcelle de propriété non-imposable. A. P. M.
	59	D'hugleville	Jardin	12.30	
	60	Le Même	Maison	50	
	61	Georgemé	id.	90	
	62	Le Même	Jardin	06..	
	62 B	Propriété Communale	Puisse		20
	63	D'hugleville	Jardin	03..	
	64	Le Même	Maison		

Extrait du tableau indicatif des contenances des propriétés bâties

Indice n°76721-063

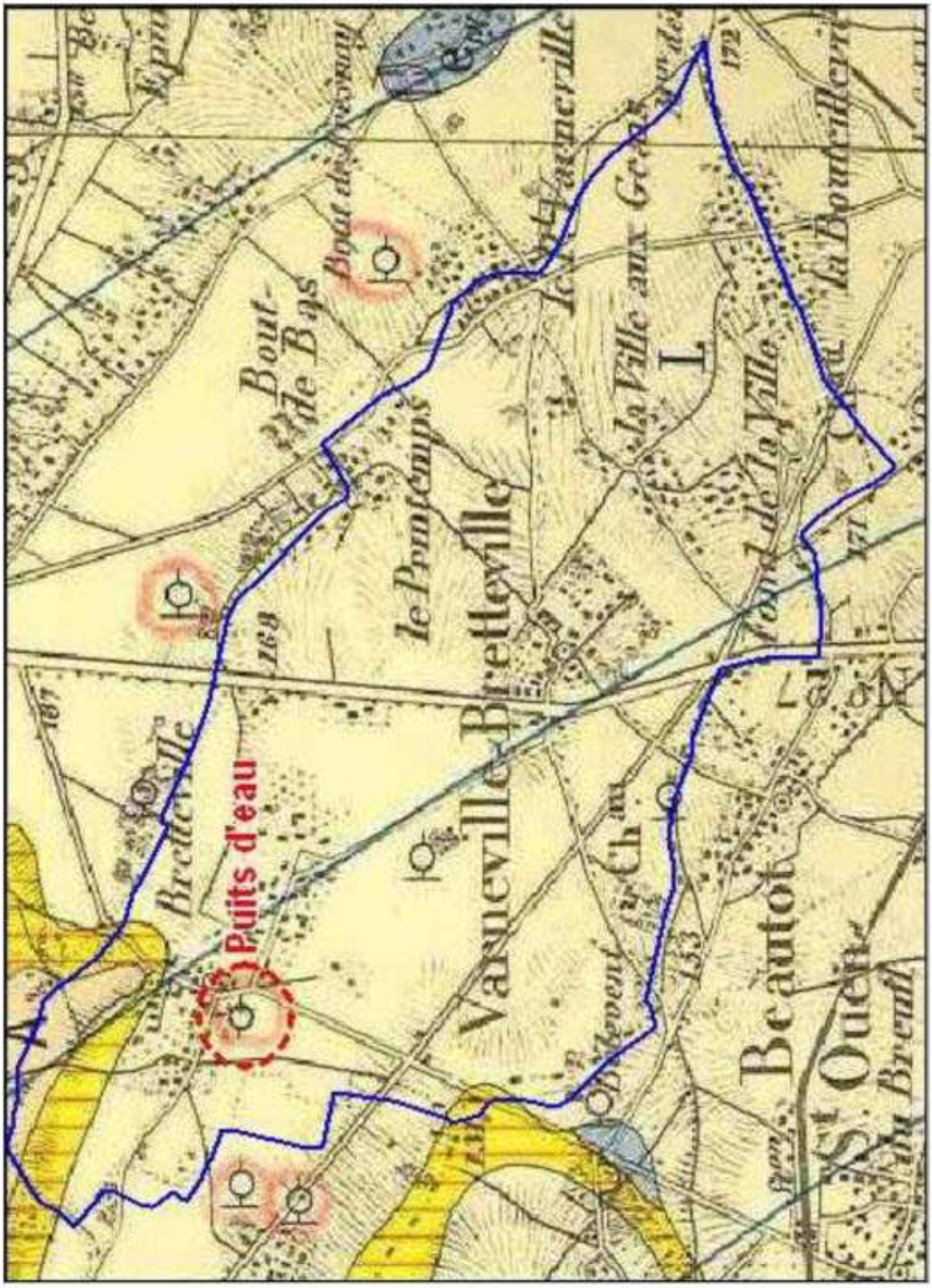

Extrait de la carte géologique de NEUFCHATEL au 1/80000ème

Copie de la fiche de la Banque du Sous-Sol du B.R.G.M.

BRGM

B R G M / H N O

INDICE : 0076 4X 0007

DESIGNATION : P

REGION : CAUX-VEXIN
DEPARTEMENT : 76 SEINE-MARITIME
COMMUNE : 721 VARNEVILLE-BRETTEVILLE
ADRESSE OU LIEU-DIT : HAMEAU DE BRETTEVILLE

BASSIN VERSANT : SEINE
CARTE TOPO : YVETOT

NATURE : PUITS / 1
PROF. ATTEINTE / HAUT. : 34.70 m
DIAMETRE OUVRAGE : 1200 mm
DATE FIN DE TRAVAUX :

X= 505.340 km
219.070
Y= : 1
ZONE LAMBERT 160.00 m
Z= : EPD

MODE D'EXECUTION : MANUEL.
ETAT : ACCES,EXPLOITE,MESURE,PRELEV.

MAITRE D'OEUVRE :
PROPRIETAIRE : M. ROGER
EXPLOITANT :
ENTREPRENEUR :

OBJET RECHERCHE :
OBJET EXPLOITATION : EAU.
OBJ. RECONNAISSANCE :

UTILISATION :

PROF. EAU SOL : 26.00m. LE: 30/07/1970

Z COUPE : m
AUTEUR COUPE :
TYPE DE GISEMENT :

PRECISION Z COUPE :
LE :

ECHANTILLONS CONSERVES : ☐ (Oui/Non)

DOCUMENTS : PLAN-SITUATION.

DOSSIER INSTRUIT PAR : P. JACQUOT

DATE DU DOSSIER : 02/07/1998
DATE DE MISE A JOUR : 08/02/2000

CONFIDENTIALITE : P (P=public C=confidentiel)

IMPORTANCE :

RESEAU :

DÉPARTEMENT : SEINE-MARITIME N°. B.R.G.M. d'enregistrement :

COMMUNE : VARNEVILLE-BRETTEVILLE

DÉSIGNATION : Puits situé au Hameau de Bretteville

CARTE GÉOL. AU 1/80 000

N°	Feuille
20	NEUFCHATEL

OBJET : Eau

Date d'exécution : Ancien

Profondeur finale : 34,70 m (mesurée)

Nature : Puits

Mode de forage : Main

Maître de l'oeuvre : ?

Propriétaire en 1962: M. Roger

Entrepreneur : ?

Travaux conseillés ou suivis par : ?

Origine des documents : Renseignements du propriétaire et observations sur place

Hauteur du tubage ou de la margelle dépassant le sol : 0,30 m

en 1970 + 0,10

Accessibilité : Bonne - dans un bosquet en bordure de la D 22

Mode d'équipement: Néant

ATLAS AU 1/20 000

Feuille : YVETOT

Indice de classement :

N°	1/8	N° d'entrée aux archives
76	4	7

Archivage : D

S.G.R. - D - H -

Coordonnées Lambert : X = 505,340

Y = 219,070

Zone : I

Cote du sol à l'orifice (Z) : EPD = (+ 160) ENG = RNG =

Carte détaillée ou croquis coté :

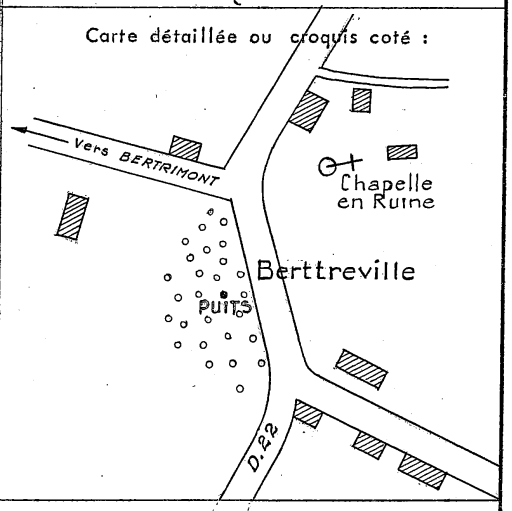

Observations : Eau potable - il y a 20 ans environ on s'est servi de ce puits - jamais manqué d'eau

RÉFÉRENCES BIBLIOGRAPHIQUES ET GÉOLOGIE :

Échantillons :

P. 20

Indice n° : 76721-064

Localisation

Département : 76 - Seine-Maritime

Commune : Varneville-Bretteville

Repères locaux

Hameau/Lieu-dit :

Autre (route, chemin...) :

Coordonnées

Système :

Orig. report carto :

x :

y :

Précision : *+/-50m*

Type de Report : *Non reporté*

Contexte

Geomorphologique :

Source(s) de l'information

Reprise indice sans modification du RICS initial :CETE / 20005621 / septembre 2010

Archives (Cf. fiche(s) détaillée(s) page(s) suivante(s))

Récentes || Réf.: Carte géologique 1/50 000 YVETOT | | Date: 1974 |

Témoignages

Photo aérienne

Terrain

- ☐ Effondrement
- ☑ **Affaissement-dépression**
- ☐ Zone remblayée
- ☐ Puits
- ☐ Entrée à flanc de coteaux (cavage)
- ☐ Arbre isolé
- ☐ Autre :
- ☐ Aucun

Géométrie :

☐ Circulaire	Diamètre (m) #		Profondeur max (m) #	0,8
☑ **Quelconque**	Longueur min (m) #	4	Longueur max (m) #	6

Observations

CETE 2010 :
"2001 : reconnaissance non réalisée ;
2008 : excavation dans zone boisée, encombrée de déchets ménagers."

Origine probable de l'indice

Type

- ☐ Carrière souterraine
- ☑ **Carrière à ciel ouvert**
- ☐ Carrière type inconnu
- ☐ Karstique (Naturel)
- ☐ Indéterminé
- ☐ Puits à eau

Matière extraite

- ☐ Marne
- ☐ Pierre de taille
- ☐ Cailloux
- ☐ Argile
- ☐ Sable

Commentaires

CETE 2010 : "Investigation à envisager : Aucune"
Explor-e 2024 : ICS situé en fait sur la commune de Beautot, non reporté sur le PICS du Varneville-Bretteville, mais fiche maintenue pour assurer la traçabilité de l'information

Indice 76721-064 / Détail document d'archives récentes

Origine du document	*Auteur :*	
	Référence :	**Carte géologique 1/50 000 YVETOT**
	Date :	**1974**
Informations extraites		
Elements de localisation	*Plan de localisation :*	*Echelle :*
	Lieu-dit :	
	Autre information :	
Elements de dimensionnement	*Plan d'extension :*	*Echelle :*
Remarques		

Commentaire

CETE 2010 :
"18/09/2008
- L'indice est localisé sur le territoire de la commune de BEAUTOT.
- La carrière à ciel ouvert est mentionnée pour information et est sans relation avec une carrière souterraine.
+ Un cliché photographique de la carrière à ciel ouvert est joint à cette fiche."



Cliché photographie de l'indice : zone d'extraction

Indice n°76721-064

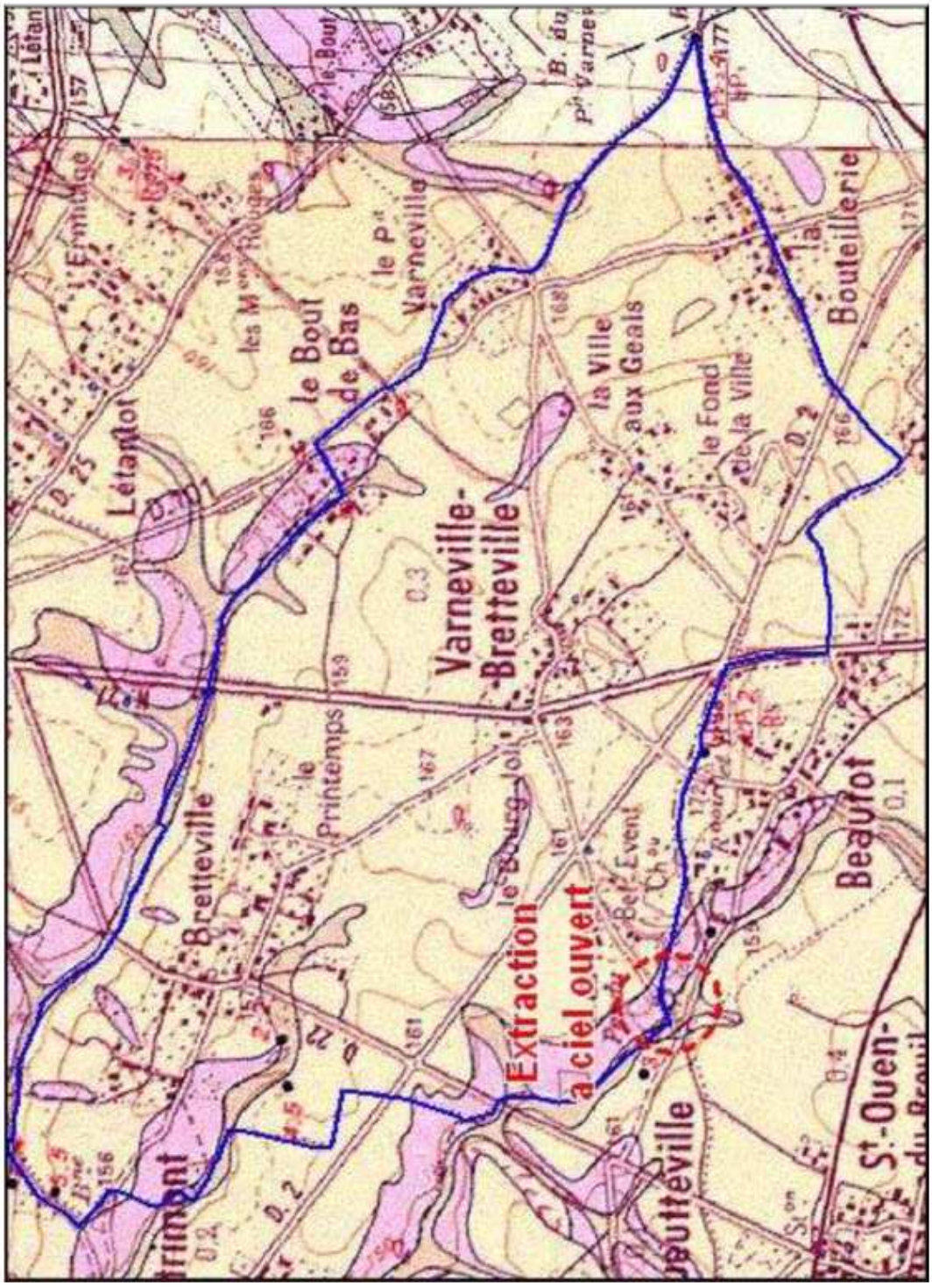

Extrait de la carte géologique de YVETOT au 1/50000ème

Indice n° : 76721-065

Indice issu des archives - visible sur le terrain (localisé et de grandes dimensions)

Localisation

Département : 76 - Seine-Maritime

Commune : Varneville-Bretteville

Repères locaux

Hameau/Lieu-dit :

Autre (route, chemin...) :

Coordonnées

Système :

Orig. report carto :

x :

y :

Précision : *+/- 5m*

Type de Report : *Aire limitée*

Contexte

Geomorphologique : *Coteau*

Altitude de la nappe : 140 m

Source : BRGM2012-ME

Source(s) de l'information

Reprise indice sans modification du RICS initial :CETE / 20005621 / septembre 2010

Archives (Cf. fiche(s) détaillée(s) page(s) suivante(s))

Récentes || Auteur: CETE | Réf.: Etude CETE n°9506 | |
Récentes || Auteur: BRGM | Réf.: BD cavités | |
Récentes || Auteur: BRGM | Réf.: BD cavités | |

Témoignages

Photo aérienne

Terrain

- ☐ Effondrement
- ☑ **Affaissement-dépression**
- ☐ Zone remblayée
- ☐ Puits
- ☐ Entrée à flanc de coteaux (cavage)
- ☐ Arbre isolé
- ☐ Autre :
- ☐ Aucun

Géométrie :

- ☑ **Circulaire** — Diamètre (m) # 8 — Profondeur max (m) # 2,5
- ☐ Quelconque — Longueur min (m) # — Longueur max (m) #

Observations

CETE 2010 :
"2001 : Dépression topographique de 8m de diamètre pour 2m50 de profondeur ;
2008 : plusieurs dépressions topographiques au sein du bosquet."

Origine probable de l'indice

Type

- ☐ Carrière souterraine
- ☑ **Carrière à ciel ouvert**
- ☐ Carrière type inconnu
- ☐ Karstique (Naturel)
- ☐ Indéterminé
- ☐ Puits à eau

Matière extraite

- ☐ Marne
- ☐ Pierre de taille
- ☐ Cailloux
- ☐ Argile
- ☐ Sable
- ☑ *Grès*

Commentaires

CETE 2010 : "Investigation à envisager : Aucune"

Indice 76721-065 / Détail document d'archives récentes

Origine du document	*Auteur :*	**CETE**
	Référence :	**Etude CETE n°9506**
	Date :	
Informations extraites	**Etude CETE n°9506 : Etude d'itinéraire RN27 - Recherche d'indices cavités**	
Elements de localisation	*Plan de localisation :*	*Echelle :*
	Lieu-dit :	
	Autre information :	
Elements de dimensionnement	*Plan d'extension :*	*Echelle :*
Remarques		

Indice 76721-065 / Détail document d'archives récentes

Origine du document	*Auteur :*	**BRGM**
	Référence :	**BD cavités**
	Date :	
Informations extraites	**Référence : HNOAA0014145 - carrière - précision : 5 m**	
Elements de localisation	*Plan de localisation :*	*Echelle :*
	Lieu-dit :	
	Autre information :	
Elements de dimensionnement	*Plan d'extension :*	*Echelle :*
Remarques		

Indice 76721-065 / Détail document d'archives récentes

Origine du document	*Auteur :*	**BRGM**
	Référence :	**BD cavités**
	Date :	
Informations extraites	**Référence : HNO0014375AA - carrière - précision : 5 m**	
Elements de localisation	*Plan de localisation :*	*Echelle :*
	Lieu-dit :	
	Autre information :	
Elements de dimensionnement	*Plan d'extension :*	*Echelle :*
Remarques		

Commentaire

CETE 2010 :
"2001 : L'indice "marnière" issu de l'étude d'itinéraire de la RN27 est implanté au droit d'un bosquet. La reconnaissance de terrain a permis de localiser dans
cette zone un indice lié à une carrière souterraine (montée de fontis liée à l'effondrement partiel du toit d'une carrière souterraine). Les dépressions
topographiques observées dans le bosquet (indices n° 188, 189 et 190) avaient été associées à la présence d'une carrière souterraine.

18/09/2008
- La présence naturelle de blocs de grès étant constatée sur le terrain, au sein du bosquet ; le tout associé aux différents témoignages obtenus auprès des
chasseurs et des anciens de la commune ont permis d'établir les éléments suivants :
- le sous-sol du bosquet a fait l'objet d'une extraction ponctuelle de grès ;
- ce bosquet a fait l'objet de bombardement pendant la seconde guerre mondiale ;
- et les excavations ont été conservées pour servir de cache dans le cadre de la chasse.
Tous les indices localisés au sein de ce bosquet (n°065, 188, 189 et 190) sont ainsi associés à une carrière à ciel ouvert de grès. Cette carrière à ciel ouvert
est mentionnée pour information et est sans relation avec une carrière souterraine."

Indice n°76721-065



Extrait l'étude C.E.T.E. n° 9506 : Étude d'itinéraire

Indice n° : 76721-066

Localisation

Département : 76 - Seine-Maritime

Commune : Varneville-Bretteville

Repères locaux

Hameau/Lieu-dit :

Autre (route, chemin...) :

Coordonnées

Système :

Orig. report carto :

x :

y :

Précision :

Type de Report : *Non reporté*

Contexte

Geomorphologique :

Source(s) de l'information

Reprise indice sans modification du RICS initial :CETE / 20005621 / septembre 2010

Archives (Cf. fiche(s) détaillée(s) page(s) suivante(s))

Récentes || Auteur: CETE | Réf.: Etude CETE n°9506 | |
Récentes || Auteur: BRGM | Réf.: BD cavités | |
Récentes || Auteur: BRGM | Réf.: BD cavités | |

Témoignages

Photo aérienne

Terrain

- ☐ Effondrement
- ☐ Affaissement-dépression
- ☐ Zone remblayée
- ☐ Puits
- ☐ Entrée à flanc de coteaux (cavage)
- ☐ Arbre isolé
- ☐ Autre :
- ☐ Aucun

Géométrie :

☐ Circulaire	Diamètre (m) #	Profondeur max (m) #
☐ Quelconque	Longueur min (m) #	Longueur max (m) #

Observations

CETE 2010 :
"2001 : pas d'indice lié de façon certaine à une carrière souterraine repéré dans la zone ;
2008 : cf. indice n°173."

Origine probable de l'indice

Type

- ☑ Carrière souterraine
- ☐ Carrière à ciel ouvert
- ☐ Carrière type inconnu
- ☐ Karstique (Naturel)
- ☐ Indéterminé
- ☐ Puits à eau

Matière extraite

- ☑ Marne
- ☐ Pierre de taille
- ☐ Cailloux
- ☐ Argile
- ☐ Sable

Commentaires

CETE 2010 : "Investigation à envisager : Indice supprimé"

Indice 76721-066 / Détail document d'archives récentes

Origine du document	*Auteur :*	**BRGM**
	Référence :	**BD cavités**
	Date :	
Informations extraites	**Référence : HNOAA0014146 - carrière - précision : 50 m**	
Elements de localisation	*Plan de localisation :*	*Echelle :*
	Lieu-dit :	
	Autre information :	
Elements de dimensionnement	*Plan d'extension :*	*Echelle :*
Remarques		

Indice 76721-066 / Détail document d'archives récentes

Origine du document	*Auteur :*	**CETE**
	Référence :	**Etude CETE n°9506**
	Date :	
Informations extraites	**Etude CETE n°9506 : Etude d'itinéraire RN27 - Recherche d'indices cavités**	
Elements de localisation	*Plan de localisation :*	*Echelle :*
	Lieu-dit :	
	Autre information :	
Elements de dimensionnement	*Plan d'extension :*	*Echelle :*
Remarques		

Indice 76721-066 / Détail document d'archives récentes

Origine du document	*Auteur :*	**BRGM**
	Référence :	**BD cavités**
	Date :	
Informations extraites	**Référence : HNO0014377AA - carrière - précision : 50 m**	
Elements de localisation	*Plan de localisation :*	*Echelle :*
	Lieu-dit :	
	Autre information :	
Elements de dimensionnement	*Plan d'extension :*	*Echelle :*
Remarques		

Commentaire

CETE 2010 :
"2001 : Un indice "marnière" était mentionné dans l'étude de tracé de la RN 27. L'indice repéré lors de la reconnaissance de terrain (n°173) peut être en liaison
avec cette carrière souterraine.
cette zone recoupe en partie la zone de la marnière 42 ; si des informations ultérieures donnent un indice d'origine artificielle dans la surface commune aux 2
marnières, elles seront considérées comme n'en faisant qu'une
18/09/2008
Compte tenu de l'incertitude relative à l'origine de l'indice "marnière" mentionné dans l'étude d'itinéraire de la RN27, du nombre d'informations relatives à
l'emprise de la parcelle napoléonienne correspondante, nous avons considéré que cette information était à rapprocher de l'indice n°173, observé sur le terrain.
--- INDICE SUPPRIME ---"

Indice n°76721-066

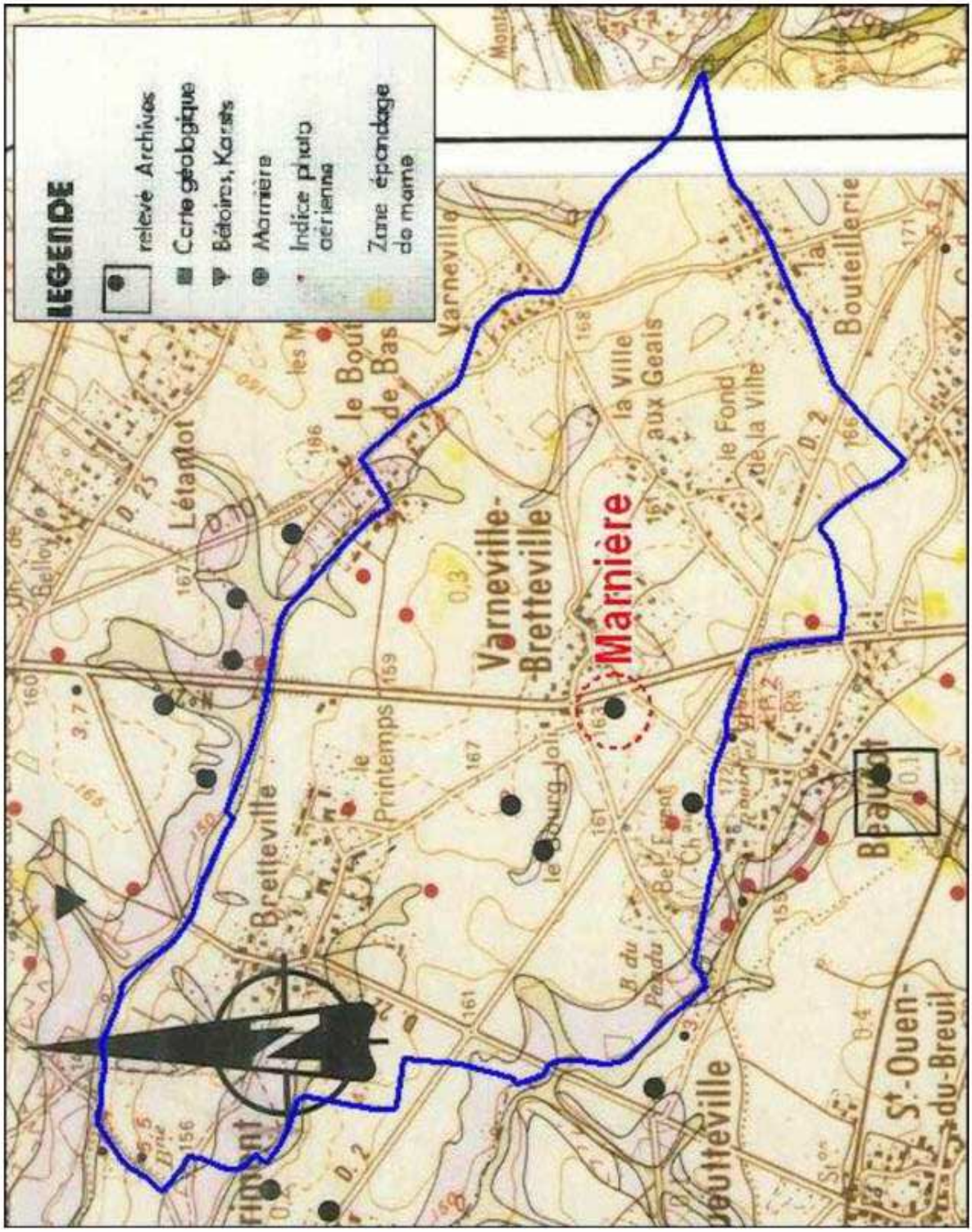

Extrait l'étude C.E.T.E. n° 9506 : Étude d'itinéraire

Indice n° : 76721-067

Indice levé

Localisation

Département : 76 - Seine-Maritime

Commune : Varneville-Bretteville

Repères locaux

Hameau/Lieu-dit :

Autre (route, chemin...) :

Coordonnées

Système : *RFG93-CC50*

Orig. report carto :

x : *1 558 976*

y : *9 162 235*

Précision :

Type de Report : *Ponctuel*

Contexte

Geomorphologique : *Plateau*

Altitude de la nappe : 140 m

Source : BRGM2012-ME

Source(s) de l'information

Reprise indice sans modification du RICS initial :CETE / 20005621 / septembre 2010

Archives (Cf. fiche(s) détaillée(s) page(s) suivante(s))

Récentes || Auteur: CETE | Réf.: Etude CETE n°1995-1606 | | Date: 31/12/1998 |
Récentes || Auteur: CETE | Réf.: Aff. 2006 9276 | |
Récentes || Auteur: CEREMA | Réf.: 14RR0182 | |
Récentes || Auteur: BRGM | Réf.: BD cavités | |

Témoignages

Photo aérienne

Terrain

- ☐ Effondrement
- ☐ Affaissement-dépression
- ☐ Zone remblayée
- ☐ Puits
- ☐ Entrée à flanc de coteaux (cavage)
- ☐ Arbre isolé
- ☐ Autre :
- ☐ Aucun

Géométrie :

- ☑ Circulaire — Diamètre (m) # — Profondeur max (m) #
- ☐ Quelconque — Longueur min (m) # — Longueur max (m) #

Observations

CETE 2010 :
"2001 : RAS lors de la reconnaissance ;
2008 : Non observé."

Origine probable de l'indice

Type

- ☐ Carrière souterraine
- ☐ Carrière à ciel ouvert
- ☐ Carrière type inconnu
- ☐ Karstique (Naturel)
- ☐ Indéterminé
- ☐ Puits à eau
- ☑ *Leurre*

Matière extraite

- ☐ Marne
- ☐ Pierre de taille
- ☐ Cailloux
- ☐ Argile
- ☐ Sable

Commentaires

CETE 2010 : "Investigation à envisager : Indice supprimé"

Indice 76721-067 / Détail document d'archives récentes

Origine du document	*Auteur :*	**CEREMA**
	Référence :	**14RR0182**
	Date :	
Informations extraites	**RICS SAPN**	
Elements de localisation	*Plan de localisation :*	*Echelle :*
	Lieu-dit :	
	Autre information :	
Elements de dimensionnement	*Plan d'extension :*	*Echelle :*
Remarques		

Indice 76721-067 / Détail document d'archives récentes

Origine du document	*Auteur :*	**CETE**
	Référence :	**Etude CETE n°1995-1606**
	Date :	**31/12/1998**
Informations extraites	**Etude CETE n°1995-1606 : Recherche et traitement des vides souterrains A29/A151**	
Elements de localisation	*Plan de localisation :*	*Echelle :*
	Lieu-dit :	
	Autre information :	
Elements de dimensionnement	*Plan d'extension :*	*Echelle :*
Remarques		

Indice 76721-067 / Détail document d'archives récentes

Origine du document	*Auteur :*	**BRGM**
	Référence :	**BD cavités**
	Date :	
Informations extraites	**Référence : HNOAA0014147 - naturelle - précision : 10 m**	
Elements de localisation	*Plan de localisation :*	*Echelle :*
	Lieu-dit :	
	Autre information :	
Elements de dimensionnement	*Plan d'extension :*	*Echelle :*
Remarques		

Indice 76721-067 / Détail document d'archives récentes

Origine du document	*Auteur :*	**CETE**
	Référence :	**Aff. 2006 9276**
	Date :	
Informations extraites	**RICS Varneville-Bretteville**	
Elements de localisation	*Plan de localisation :*	*Echelle :*
	Lieu-dit :	
	Autre information :	
Elements de dimensionnement	*Plan d'extension :*	*Echelle :*
Remarques		

Commentaire

CETE 2010 :
"2001 : Indice relevé lors de la reconnaissance pédestre du tracé A151 : effondrement (diam 1,20m prof 0,20m), pouvant correspondre au tassement des
matériaux de remblai d'un puits ou à un point d'infiltration naturel des eaux de surface ;
- Résultat du sondage à la pelle réalisé avant travaux : RAS ;
- Interprétation : point d'infiltration naturel des eaux de surface.
18/09/2008
--- INDICE SUPPRIME ---"

Indice n°76721-067

Fiche de recherche et traitement des vides souterrains : A.29 YVETOT – SAINT-SAENS

ENTREPRISE VALERIAN	A 29 YVETOT EST (RN 29) - SAINT - SAENS (A28) A 151 BRETELLE DE DIEPPE
	DATE : 21 décembre 2000

PLAN D'ASSURANCE QUALITE TERRASSEMENT

RECHERCHE ET TRAITEMENT DES VIDES SOUTERRAINS

Fiche d'indice

OUVERTURE DE LA FICHE	DATE: 17 octobre 1995
PK: 10998	X : 506 885,563
	Y : 216 806,233
Indice n° AA6 (67)	Z : 171,394

Information : Reconnaissance pédestre

Localisation : A 2m de l'Entrée en Terre Est du Réta Nord

☐ Déblai	☐ PS	☐ Aire
☐ Remblai	☐ PI	☐ H.E
☐ Bassin	■ Rétab RN 27	☐

Autorisation d'effectuer les travaux sur le site de l'indice	DATE: 02 mai 1996
CONTRAINTES PARTICULIERES:	☐ fossés étanches ☐ géosynthétique ☐ bassins étanches ☐ autre

POINT D'ARRET (fermeture de la fiche)		DATE: 10 mai 1996
Contrôle Externe	*Contrôle Extérieur*	*Visa du Maitre D'oeuvre*
M. CANTAIS	*N. GAUMET*	

RECONNAISSANCE

Date	Description de l'indice / Résultats des investigations	Investigations à réaliser	Point d'arrêt	
			Contrôle Externe	Contrôle Extérieur
17-oct-95	Effondrement Φ=1,2m prof=0,2m ➔Puits possible	Sondage Pelle	*M. CANTAIS*	*N. GAUMET*
25-avr-96	Résultat sondage: RAS ➔Point d'infiltration probable	Arrêt Investigations	*M. CANTAIS*	*N. GAUMET*

SCHEMA

TRAITEMENT

Date	Travaux de comblement ou de protection de surface	Point d'arrêt	
		Contrôle Externe	Contrôle Extérieur
		M. CANTAIS	*N. GAUMET*

N°AA6

Indice n° : 76721-068

Indice levé

Localisation

Département : 76 - Seine-Maritime

Commune : Varneville-Bretteville

Repères locaux

Hameau/Lieu-dit :

Autre (route, chemin...) :

Coordonnées

Système : *RFG93-CC50*

Orig. report carto :

x : *1 558 956*

y : *9 162 049*

Précision :

Type de Report : *Ponctuel*

Contexte

Geomorphologique : *Plateau*

Altitude de la nappe : 140 m

Source : BRGM2012-ME

Source(s) de l'information

Reprise indice sans modification du RICS initial :CETE / 20005621 / septembre 2010

Archives (Cf. fiche(s) détaillée(s) page(s) suivante(s))

Récentes || Auteur: CETE | Réf.: Etude CETE n°1995-1606 | | Date: 31/12/1998 |
Récentes || Auteur: CETE | Réf.: CETE n°9506 | |
Récentes || Auteur: CETE | Réf.: CETE-Aff n° 4299 | | Date: 28/09/1998 |
Récentes || Auteur: CETE | Réf.: 1995-1606 | | Date: 31/12/1998 |
Récentes || Auteur: CEREMA | Réf.: Aff. 14RR0182 | | Date: 2015 |

Témoignages

Photo aérienne

Terrain

- ☐ Effondrement
- ☐ Affaissement-dépression
- ☐ Zone remblayée
- ☐ Puits
- ☐ Entrée à flanc de coteaux (cavage)
- ☐ Arbre isolé
- ☐ Autre :
- ☐ Aucun

Géométrie :

- ☐ Circulaire — Diamètre (m) # — Profondeur max (m) #
- ☐ Quelconque — Longueur min (m) # — Longueur max (m) #

Observations

CETE 2010 :
"2001 : RAS lors de la reconnaissance ;
2008 : Non observé."

Origine probable de l'indice

Type

- ☐ Carrière souterraine
- ☐ Carrière à ciel ouvert
- ☐ Carrière type inconnu
- ☐ Karstique (Naturel)
- ☐ Indéterminé
- ☐ Puits à eau
- ☑ *Leurre*

Matière extraite

- ☐ Marne
- ☐ Pierre de taille
- ☐ Cailloux
- ☐ Argile
- ☐ Sable

Commentaires

CETE 2010 : "Investigation à envisager : Indice supprimé"

Indice 76721-068 / Détail document d'archives récentes

Origine du document	*Auteur :*	**CEREMA**
	Référence :	**Aff. 14RR0182**
	Date :	**2015**
Informations extraites	**RICS SAPN**	
Elements de localisation	*Plan de localisation :*	*Echelle :*
	Lieu-dit :	
	Autre information :	
Elements de dimensionnement	*Plan d'extension :*	*Echelle :*
Remarques		

Indice 76721-068 / Détail document d'archives récentes

Origine du document	*Auteur :*	**CETE**
	Référence :	**1995-1606**
	Date :	**31/12/1998**
Informations extraites	**Recherche et traitement des vides souterrains A29/A151**	
Elements de localisation	*Plan de localisation :*	*Echelle :*
	Lieu-dit :	
	Autre information :	
Elements de dimensionnement	*Plan d'extension :*	*Echelle :*
Remarques		

Indice 76721-068 / Détail document d'archives récentes

Origine du document	*Auteur :*	**CETE**
	Référence :	**CETE-Aff n° 4299**
	Date :	**28/09/1998**
Informations extraites	**Reconnaissance d'indice de cavité-ZA des Vikings (CETE-Aff n° 4299)**	
Elements de localisation	*Plan de localisation :*	*Echelle :*
	Lieu-dit :	
	Autre information :	
Elements de dimensionnement	*Plan d'extension :*	*Echelle :*
Remarques		

Indice 76721-068 / Détail document d'archives récentes

Origine du document	*Auteur :*	**CETE**
	Référence :	**Etude CETE n°1995-1606**
	Date :	**31/12/1998**
Informations extraites	**Etude CETE n°1995-1606 : Recherche et traitement des vides souterrains A29/A151**	
Elements de localisation	*Plan de localisation :*	*Echelle :*
	Lieu-dit :	
	Autre information :	
Elements de dimensionnement	*Plan d'extension :*	*Echelle :*
Remarques		

Indice 76721-068 / Détail document d'archives récentes

Origine du document	*Auteur :*	**CETE**
	Référence :	**CETE n°9506**
	Date :	
Informations extraites	**CETE n°9506 : Et. itinéraire RN27-Rech. indices cavités (CETE-Div Projets Routiers-Cellule Environnement)**	
Elements de localisation	*Plan de localisation :*	*Echelle :*
	Lieu-dit :	
	Autre information :	
Elements de dimensionnement	*Plan d'extension :*	*Echelle :*
Remarques		

Commentaire

CETE 2010 :
"2001 : Indice photographique relevé lors de l'étude de tracé de la RN27 ; indice également relevé lors de la reconnaissance pédestre du tracé A151 : zone
remblayée pouvant correspondre à un effondrement remblayé ou à un leurre ;
- Résultat du sondage à la pelle réalisé avant les travaux : RAS ;
- Interprétation : leurre (limite de parcelle probable).
18/09/2008
--- INDICE SUPPRIME ---"

Indice n°76721-068

Fiche de recherche et traitement des vides souterrains : A.29 YVETOT – SAINT-SAENS

ENTREPRISE VALERIAN	A 29 YVETOT EST (RN 29) - SAINT - SAENS (A28) A 151 BRETELLE DE DIEPPE
	DATE : 21 décembre 2000

PLAN D'ASSURANCE QUALITE TERRASSEMENT

RECHERCHE ET TRAITEMENT DES VIDES SOUTERRAINS

Fiche d'indice

OUVERTURE DE LA FICHE	DATE: 17 octobre 1995
PK: 10848	X : 506 867,808
	Y : 216 620,029
Indice n° AA7 (68)	Z : 170,088

Information : Reconnaissance pédestre

Localisation : Limite Section Courante-Entrée en Terre Est

☐ Déblai	☐ PS	☐ Aire
■ Remblai 107	☐ PI	☐ H.E
☐ Bassin	☐ Rétab	☐

Autorisation d'effectuer les travaux sur le site de l'indice	DATE: 02 mai 1996
CONTRAINTES PARTICULIERES:	☐ fossés étanches ☐ géosynthétique ☐ bassins étanches ☐ autre

POINT D'ARRET (fermeture de la fiche)		DATE: 10 mai 1996
Contrôle Externe	*Contrôle Extérieur*	*Visa du Maitre D'oeuvre*
M. CANTAIS	*N. GAUMET*	

RECONNAISSANCE

Date	Description de l'indice / Résultats des investigations	Investigations à réaliser	Point d'arrêt	
			Contrôle Externe	Contrôle Extérieur
17-oct-95	Zone remblayée ➔Limite de parcelle possible	Sondage Pelle	*M. CANTAIS*	*N. GAUMET*
29-avr-96	Résultat sondage: RAS ➔Limite de clôture	Arrêt Investigations	*M. CANTAIS*	*N. GAUMET*

SCHEMA

TRAITEMENT

Date	Travaux de comblement ou de protection de surface	Point d'arrêt	
		Contrôle Externe	Contrôle Extérieur
		M. CANTAIS	*N. GAUMET*

N°AA7

Indice n° : 76721-069

Indice levé

Localisation

Département : 76 - Seine-Maritime

Commune : Varneville-Bretteville

Repères locaux

Hameau/Lieu-dit :

Autre (route, chemin...) :

Coordonnées

Système : *RFG93-CC50*

Orig. report carto :

x : *1 558 996*

y : *9 161 975*

Précision :

Type de Report : *Ponctuel*

Contexte

Geomorphologique : *Plateau*

Altitude de la nappe : 140 m

Source : BRGM2012-ME

Source(s) de l'information

Reprise indice sans modification du RICS initial :CETE / 20005621 / septembre 2010

Archives (Cf. fiche(s) détaillée(s) page(s) suivante(s))

Départementales || ||
Récentes || Auteur: CETE | Réf.: Etude CETE n°1995-1606 | | Date: 31/12/1998 |
Récentes || Auteur: CETE | Réf.: 2006 9276 | |
Récentes || Auteur: CEREMA | Réf.: 14RR0182 | | Date: 2015 |

Témoignages

Photo aérienne

Terrain

- ☐ Effondrement
- ☐ Affaissement-dépression
- ☐ Zone remblayée
- ☐ Puits
- ☐ Entrée à flanc de coteaux (cavage)
- ☐ Arbre isolé
- ☐ Autre :
- ☐ Aucun

Géométrie :

- ☐ Circulaire — Diamètre (m) # — Profondeur max (m) #
- ☐ Quelconque — Longueur min (m) # — Longueur max (m) #

Observations

CETE 2010 :
"2001 : RAS lors de la reconnaissance ;
2008 : Non observé."

Origine probable de l'indice

Type

- ☐ Carrière souterraine
- ☐ Carrière à ciel ouvert
- ☐ Carrière type inconnu
- ☐ Karstique (Naturel)
- ☐ Indéterminé
- ☐ Puits à eau
- ☑ *Leurre*

Matière extraite

- ☐ Marne
- ☐ Pierre de taille
- ☐ Cailloux
- ☐ Argile
- ☐ Sable

Commentaires

CETE 2010 : "Investigation à envisager : Indice supprimé"

Indice 76721-069 / Détail document d'archives récentes

Origine du document	*Auteur :*	**CEREMA**
	Référence :	**14RR0182**
	Date :	**2015**
Informations extraites	**RICS SAPN**	
Elements de localisation	*Plan de localisation :*	*Echelle :*
	Lieu-dit :	
	Autre information :	
Elements de dimensionnement	*Plan d'extension :*	*Echelle :*
Remarques		

Indice 76721-069 / Détail document d'archives récentes

Origine du document	*Auteur :*	**CETE**
	Référence :	**2006 9276**
	Date :	
Informations extraites	**RICS Varneville-Bretteville**	
Elements de localisation	*Plan de localisation :*	*Echelle :*
	Lieu-dit :	
	Autre information :	
Elements de dimensionnement	*Plan d'extension :*	*Echelle :*
Remarques		

Indice 76721-069 / Détail document d'archives anciennes

Origine du document	***Archives départementales***			
	Cote :			
Elements extraits	*Date du document :*			
	Type ouvrage :			
	Déclarant :			
	Locataire ou fermier :			
	Propriétaire :			
Elements de localisation	*Plan de localisation :*			*Echelle :*
	Lieu-dit :			
	Cadastre de référence :			
	Référence parcellaire :	*Section :*	*Parcelle :*	
	Autre information :			
	Observations :			
Elements de dimensionnement déclarés	*Plan d'extension :*			*Echelle :*
	Caractéristiques puits :	*Profondeur*	*/ Diamètre*	*/ Maçonné*
	Volume exploité :			
	Nombre d'étage(s) :			
	Chambres(s) :			
	Observations :			

Indice 76721-069 / Détail document d'archives récentes

Origine du document	*Auteur :*	**CETE**
	Référence :	**Etude CETE n°1995-1606**
	Date :	**31/12/1998**
Informations extraites	**Etude CETE n°1995-1606 : Recherche et traitement des vides souterrains A29/A151**	
Elements de localisation	*Plan de localisation :*	*Echelle :*
	Lieu-dit :	
	Autre information :	
Elements de dimensionnement	*Plan d'extension :*	*Echelle :*
Remarques		

Commentaire

CETE 2010 :
"2001 : Indice relevé lors de la reconnaissance pédestre du tracé A151 : zone remblayée pouvant correspondre à un effondrement remblayé ou à un leurre ;
- Résultat du sondage à la pelle réalisé avant les travaux : RAS ;
- Interprétation : leurre (limite de parcelle probable).
18/09/2008
--- INDICE SUPPRIME ---"

Indice n°76721-069

Fiche de recherche et traitement des vides souterrains : A.29 YVETOT – SAINT-SAENS

ENTREPRISE VALERIAN	A 29 YVETOT EST (RN 29) - SAINT - SAENS (A28) A 151 BRETELLE DE DIEPPE
	DATE : 21 décembre 2000

PLAN D'ASSURANCE QUALITE TERRASSEMENT

RECHERCHE ET TRAITEMENT DES VIDES SOUTERRAINS

Fiche d'indice

OUVERTURE DE LA FICHE	DATE: 17 octobre 1995
PK: 10764	X : 506 908,179 Y : 216 545,559
Indice n° AA8 (69)	Z : 171,697

Information : Reconnaissance pédestre

Localisation : Entrée en Terre Est du Réta Nord

☐ Déblai	☐ PS	☐ Aire
☐ Remblai	☐ PI	☐ H.E
☐ Bassin	☒ Rétab RN 27	☐

Autorisation d'effectuer les travaux sur le site de l'indice	DATE: 02 mai 1996
CONTRAINTES PARTICULIERES:	☐ fossés étanches ☐ géosynthétique ☐ bassins étanches ☐ autre

POINT D'ARRET (fermeture de la fiche)		DATE: 10 mai 1996
Contrôle Externe	*Contrôle Extérieur*	*Visa du Maitre D'oeuvre*
M. CANTAIS	*N. GAUMET*	

RECONNAISSANCE

Date	Description de l'indice / Résultats des investigations	Investigations à réaliser	Point d'arrêt	
			Contrôle Externe	Contrôle Extérieur
17-oct-95	Zone remblayée ➔ Limite parcelle possible	Sondage Pelle	*M. CANTAIS*	*N. GAUMET*
29-avr-96	Résultat sondage: RAS ➔ Limite parcelle	Arrêt Investigations	*M. CANTAIS*	*N. GAUMET*

SCHEMA

TRAITEMENT

Date	Travaux de comblement ou de protection de surface	Point d'arrêt	
		Contrôle Externe	Contrôle Extérieur
		M. CANTAIS	*N. GAUMET*

N°AA8

Indice n° : 76721-070

Indice levé

Localisation

Département : 76 - Seine-Maritime

Commune : Varneville-Bretteville

Repères locaux

Hameau/Lieu-dit :

Autre (route, chemin...) :

Coordonnées

Système : *RFG93-CC50*

Orig. report carto :

x : *1 559 008*

y : *9 161 904*

Précision :

Type de Report : *Ponctuel*

Contexte

Geomorphologique : *Plateau*

Altitude de la nappe : 140 m

Source : BRGM2012-ME

Source(s) de l'information

Reprise indice sans modification du RICS initial :CETE / 20005621 / septembre 2010

Archives (Cf. fiche(s) détaillée(s) page(s) suivante(s))

Récentes || Auteur: CETE | Réf.: Etude CETE n°1995-1606 | | Date: 31/12/1998 |
Récentes || Auteur: CETE | Réf.: 2006 9276 | |
Récentes || Auteur: CEREMA | Réf.: 14RR0182 | | Date: 2015 |

Témoignages

Photo aérienne

Terrain

- ☐ Effondrement
- ☐ Affaissement-dépression
- ☐ Zone remblayée
- ☐ Puits
- ☐ Entrée à flanc de coteaux (cavage)
- ☐ Arbre isolé
- ☐ Autre :
- ☐ Aucun

Géométrie :

- ☐ Circulaire — Diamètre (m) # — Profondeur max (m) #
- ☐ Quelconque — Longueur min (m) # — Longueur max (m) #

Observations

CETE 2010 :
"2001 : RAS lors de la reconnaissance ;
2008 : Non observé."

Origine probable de l'indice

Type

- ☐ Carrière souterraine
- ☐ Carrière à ciel ouvert
- ☐ Carrière type inconnu
- ☐ Karstique (Naturel)
- ☐ Indéterminé
- ☐ Puits à eau
- ☑ *Leurre*

Matière extraite

- ☐ Marne
- ☐ Pierre de taille
- ☐ Cailloux
- ☐ Argile
- ☐ Sable

Commentaires

CETE 2010 : "Investigation à envisager : Indice supprimé"

Indice 76721-070 / Détail document d'archives récentes

Origine du document	*Auteur :*	**CEREMA**
	Référence :	**14RR0182**
	Date :	**2015**
Informations extraites	**RICS SAPN**	
Elements de localisation	*Plan de localisation :*	*Echelle :*
	Lieu-dit :	
	Autre information :	
Elements de dimensionnement	*Plan d'extension :*	*Echelle :*
Remarques		

Indice 76721-070 / Détail document d'archives récentes

Origine du document	*Auteur :*	**CETE**
	Référence :	**2006 9276**
	Date :	
Informations extraites	**RICS Varnveille-Bretteville**	
Elements de localisation	*Plan de localisation :*	*Echelle :*
	Lieu-dit :	
	Autre information :	
Elements de dimensionnement	*Plan d'extension :*	*Echelle :*
Remarques		

Indice 76721-070 / Détail document d'archives récentes

Origine du document	*Auteur :*	**CETE**
	Référence :	**Etude CETE n°1995-1606**
	Date :	**31/12/1998**
Informations extraites	**Etude CETE n°1995-1606 : Recherche et traitement des vides souterrains A29/A151**	
Elements de localisation	*Plan de localisation :*	*Echelle :*
	Lieu-dit :	
	Autre information :	
Elements de dimensionnement	*Plan d'extension :*	*Echelle :*
Remarques		

Commentaire

CETE 2010 :
"2001 : Indice relevé lors de la reconnaissance pédestre du tracé A151 : dépression topographique (diam 2,50m prof 0,80m) à côté d'une zone remblayée,
pouvant correspondre à une montée de fontis d'une carrière souterraine ;
- Résultat des sondages au tricône réalisés avant les travaux : RAS, aucun vide détecté.
- Interprétation : leurre (tassement d'une fosse artificielle?)
18/09/2008
--- INDICE SUPPRIME ---"

Indice n°76721-070

Fiche de recherche et traitement des vides souterrains : A.29 YVETOT – SAINT-SAENS

ENTREPRISE VALERIAN	A 29 YVETOT EST (RN 29) - SAINT - SAENS (A28) A 151 BRETELLE DE DIEPPE
	DATE : 21 décembre 2000

PLAN D'ASSURANCE QUALITE TERRASSEMENT

RECHERCHE ET TRAITEMENT DES VIDES SOUTERRAINS

Fiche d'indice

OUVERTURE DE LA FICHE	DATE: 17 octobre 1995
PK: 10695	X : 506 920,896 Y : 216 475,355
Indice n° AA9 (10)	Z : 171,379

Information : Reconnaissance pédestre

Localisation : A 4m de l'Entrée en Terre Est du Réta Nord

☐ Déblai	☐ PS	☐ Aire
☐ Remblai	☐ PI	☐ H.E
☐ Bassin	■ Rétab RN 27	☐

Autorisation d'effectuer les travaux sur le site de l'indice	DATE: 14 mars 1996
CONTRAINTES PARTICULIERES:	☐ fossés étanches ☐ géosynthétique ☐ bassins étanches ☐ autre

POINT D'ARRET (fermeture de la fiche)		DATE: 07 mai 1996
Contrôle Externe	*Contrôle Extérieur*	*Visa du Maitre D'oeuvre*
M. CANTAIS	***N. GAUMET***	

RECONNAISSANCE

Date	Description de l'indice / Résultats des investigations	Investigations à réaliser	Point d'arrêt	
			Contrôle Externe	Contrôle Extérieur
17-oct-95	Affaissement proche d'une zone remblayée Φ=2,5m prof=0,8m	Sondages Tricônes	*M. CANTAIS*	*N. GAUMET*
14-mars-96	Résultat sondages: RAS ➔ Pas de cavité décelée	Arrêt Investigations	*M. CANTAIS*	*N. GAUMET*

SCHEMA

TRAITEMENT

Date	Travaux de comblement ou de protection de surface	Point d'arrêt	
		Contrôle Externe	Contrôle Extérieur
		M. CANTAIS	*N. GAUMET*

N°AA9

Indice n° : 76721-071

Indice levé

Localisation

Département : 76 - Seine-Maritime

Commune : Varneville-Bretteville

Repères locaux

Hameau/Lieu-dit :

Autre (route, chemin...) :

Coordonnées

Système : *RFG93-CC50*

Orig. report carto :

x : *1 558 945*

y : *9 161 896*

Précision :

Type de Report : *Ponctuel*

Contexte

Geomorphologique : *Plateau*

Altitude de la nappe : 140 m

Source : BRGM2012-ME

Source(s) de l'information

Reprise indice sans modification du RICS initial :CETE / 20005621 / septembre 2010

Archives (Cf. fiche(s) détaillée(s) page(s) suivante(s))

Récentes || Auteur: CETE | Réf.: Etude CETE n°1995-1606 | | Date: 31/12/1998 |
Récentes || Auteur: CETE | Réf.: 2006 9276 | |
Récentes || Auteur: CEREMa | Réf.: 14RR0182 | | Date: 2015 |

Témoignages

Photo aérienne

Terrain

- ☐ Effondrement
- ☐ Affaissement-dépression
- ☐ Zone remblayée
- ☐ Puits
- ☐ Entrée à flanc de coteaux (cavage)
- ☐ Arbre isolé
- ☐ Autre :
- ☐ Aucun

Géométrie :

- ☐ Circulaire — Diamètre (m) # — Profondeur max (m) #
- ☐ Quelconque — Longueur min (m) # — Longueur max (m) #

Observations

CETE 2010 :
"2001 : RAS lors de la reconnaissance ;
2008 : Non observé."

Origine probable de l'indice

Type

- ☐ Carrière souterraine
- ☐ Carrière à ciel ouvert
- ☐ Carrière type inconnu
- ☐ Karstique (Naturel)
- ☐ Indéterminé
- ☐ Puits à eau
- ☑ *Leurre*

Matière extraite

- ☐ Marne
- ☐ Pierre de taille
- ☐ Cailloux
- ☐ Argile
- ☐ Sable

Commentaires

CETE 2010 : "Investigation à envisager : Indice supprimé"

Indice 76721-071 / Détail document d'archives récentes

Origine du document	*Auteur :*	**CEREMa**
	Référence :	**14RR0182**
	Date :	**2015**
Informations extraites	**RICS SAPN**	
Elements de localisation	*Plan de localisation :*	*Echelle :*
	Lieu-dit :	
	Autre information :	
Elements de dimensionnement	*Plan d'extension :*	*Echelle :*
Remarques		

Indice 76721-071 / Détail document d'archives récentes

Origine du document	*Auteur :*	**CETE**
	Référence :	**2006 9276**
	Date :	
Informations extraites	**RICS Varnveille-Bretteville**	
Elements de localisation	*Plan de localisation :*	*Echelle :*
	Lieu-dit :	
	Autre information :	
Elements de dimensionnement	*Plan d'extension :*	*Echelle :*
Remarques		

Indice 76721-071 / Détail document d'archives récentes

Origine du document	*Auteur :*	**CETE**
	Référence :	**Etude CETE n°1995-1606**
	Date :	**31/12/1998**
Informations extraites	**Etude CETE n°1995-1606 : Recherche et traitement des vides souterrains A29/A151**	
Elements de localisation	*Plan de localisation :*	*Echelle :*
	Lieu-dit :	
	Autre information :	
Elements de dimensionnement	*Plan d'extension :*	*Echelle :*
Remarques		

Commentaire

CETE 2010 :
"2001 : indice relevé lors de la reconnaissance pédestre du tracé A151 : effondrement dans une ornière (dim. 1 par 0,30m) + 2 effondrements similaires en
formation à proximité pouvant correspondre à des points d'infiltration ou un ancien réseau enterré ;
- Résultat du sondage à la pelle réalisé avant les travaux : RAS ;
- Interprétation : ancien réseau ; pas de préconisations.
18/09/2008
--- INDICE SUPPRIME ---"

Indice n° 76721-071

Fiche de recherche et traitement des vides souterrains : A.29 YVETOT – SAINT-SAENS

ENTREPRISE VALERIAN	A 29 YVETOT EST (RN 29) - SAINT - SAENS (A28) A 151 BRETELLE DE DIEPPE DATE : 21 décembre 2000

PLAN D'ASSURANCE QUALITE TERRASSEMENT

RECHERCHE ET TRAITEMENT DES VIDES SOUTERRAINS

Fiche d'indice

OUVERTURE DE LA FICHE	DATE: 06 mars 1996
PK: 10689	X : 506 857,964 Y : 216 466,138
Indice n° **AA11** (71)	Z : 170,087

Information : Reconnaissance pédestre

Localisation : Section Courante Ouest

☐ Déblai	☐ PS	☐ Aire
■ Remblai 107	☐ PI	☐ H.E
☐ Bassin	☐ Rétab	☐

Autorisation d'effectuer les travaux sur le site de l'indice	DATE: 26 avril 1996
CONTRAINTES PARTICULIERES:	☐ fossés étanches ☐ géosynthétique ☐ bassins étanches ☐ autre

POINT D'ARRET (fermeture de la fiche)		DATE: 26 avril 1996
Contrôle Externe	*Contrôle Extérieur*	*Visa du Maitre D'oeuvre*
M. CANTAIS	*N. GAUMET*	

RECONNAISSANCE

Date	Description de l'indice / Résultats des investigations	Investigations à réaliser	Point d'arrêt	
			Contrôle Externe	Contrôle Extérieur
06-mars-96	Effondrement dans une ornière, Dim=1 par 0,3m, et 2 effondrements similaires en formation à proximité ➔ Points d'infiltration ou ancien réseau d'eau	Sondage Pelle	*M. CANTAIS*	*N. GAUMET*
25-avr-96	Résultat sondage: RAS ➔ Ancien réseau d'eau	Arrêt Investigations	*M. CANTAIS*	*N. GAUMET*

SCHEMA

TRAITEMENT

Date	Travaux de comblement ou de protection de surface	Point d'arrêt	
		Contrôle Externe	Contrôle Extérieur
		M. CANTAIS	*N. GAUMET*

N°AA11

Indice n° : 76721-072

Indice levé

Localisation

Département : 76 - Seine-Maritime

Commune : Varneville-Bretteville

Repères locaux

Hameau/Lieu-dit :

Autre (route, chemin...) :

Coordonnées

Système : *RFG93-CC50*

Orig. report carto :

x : *1 558 867*

y : *9 162 375*

Précision :

Type de Report : *Ponctuel*

Contexte

Geomorphologique : *Plateau*

Altitude de la nappe : 140 m

Source : BRGM2012-ME

Source(s) de l'information

Reprise indice sans modification du RICS initial :CETE / 20005621 / septembre 2010

Archives (Cf. fiche(s) détaillée(s) page(s) suivante(s))

Récentes || Auteur: CETE | Réf.: Etude CETE n°1995-1606 | | Date: 31/12/1998 |
Récentes || Auteur: CEREMA | Réf.: 14RR0182 | | Date: 2015 |
Récentes || Auteur: CETE | Réf.: 2006 9276 | |
Récentes || Auteur: BRGM | Réf.: BD cavités | |

Témoignages

Photo aérienne

Terrain

- ☐ Effondrement
- ☐ Affaissement-dépression
- ☐ Zone remblayée
- ☐ Puits
- ☐ Entrée à flanc de coteaux (cavage)
- ☐ Arbre isolé
- ☐ Autre :
- ☐ Aucun

Géométrie :

- ☐ Circulaire — Diamètre (m) # — Profondeur max (m) #
- ☐ Quelconque — Longueur min (m) # — Longueur max (m) #

Observations

CETE 2010 :
"2001 : RAS lors de la reconnaissance ;
2008 : Non observé : chaussée."

Origine probable de l'indice

Type

- ☐ Carrière souterraine
- ☐ Carrière à ciel ouvert
- ☐ Carrière type inconnu
- ☐ Karstique (Naturel)
- ☐ Indéterminé
- ☐ Puits à eau
- ☑ *Leurre*

Matière extraite

- ☐ Marne
- ☐ Pierre de taille
- ☐ Cailloux
- ☐ Argile
- ☐ Sable

Commentaires

CETE 2010 : "Investigation à envisager : Indice supprimé"

Indice 76721-072 / Détail document d'archives récentes

Origine du document	*Auteur :*	**CETE**
	Référence :	**2006 9276**
	Date :	
Informations extraites	**RICS Varneville-Bretteville**	
Elements de localisation	*Plan de localisation :*	*Echelle :*
	Lieu-dit :	
	Autre information :	
Elements de dimensionnement	*Plan d'extension :*	*Echelle :*
Remarques		

Indice 76721-072 / Détail document d'archives récentes

Origine du document	*Auteur :*	**CEREMA**
	Référence :	**14RR0182**
	Date :	**2015**
Informations extraites	**RICS SAPN**	
Elements de localisation	*Plan de localisation :*	*Echelle :*
	Lieu-dit :	
	Autre information :	
Elements de dimensionnement	*Plan d'extension :*	*Echelle :*
Remarques		

Indice 76721-072 / Détail document d'archives récentes

Origine du document	*Auteur :*	**BRGM**
	Référence :	**BD cavités**
	Date :	
Informations extraites	**Référence : HNOAA0014148 - naturelle - précision : 10 m**	
Elements de localisation	*Plan de localisation :*	*Echelle :*
	Lieu-dit :	
	Autre information :	
Elements de dimensionnement	*Plan d'extension :*	*Echelle :*
Remarques		

Indice 76721-072 / Détail document d'archives récentes

Origine du document	*Auteur :*	**CETE**
	Référence :	**Etude CETE n°1995-1606**
	Date :	**31/12/1998**
Informations extraites	**Etude CETE n°1995-1606 : Recherche et traitement des vides souterrains A29/A151**	
Elements de localisation	*Plan de localisation :*	*Echelle :*
	Lieu-dit :	
	Autre information :	
Elements de dimensionnement	*Plan d'extension :*	*Echelle :*
Remarques		

Commentaire

CETE 2010 :
"2001 : 2 effondrements (diam 5 et 1,30m prof 1,50 et 1,10m) survenus en phase chantier de l'A151, origine karstique probable ;
- Résultat des sondages au tricône et tarière réalisés pendant les travaux : zones décomprimées dans l'argile, présence d'argile sableuse ;
- Interprétation : effondrement d'origine karstique.
18/09/2008
--- INDICE SUPPRIME ---"

Indice n°76721-072

Fiche de recherche et traitement des vides souterrains : A.29 YVETOT – SAINT-SAENS

ENTREPRISE VALERIAN	A 29 YVETOT EST (RN 29) - SAINT - SAENS (A28) A 151 BRETELLE DE DIEPPE
	DATE : 21 décembre 2000

PLAN D'ASSURANCE QUALITE TERRASSEMENT

RECHERCHE ET TRAITEMENT DES VIDES SOUTERRAINS

Fiche d'indice

OUVERTURE DE LA FICHE	DATE: 09 octobre 1997
PK: 11182	X : 506 775,84 Y : 216 945,06
Indice n° **AA13** (72)	Z : 167,59

Information : Effondrement en phase chantier

Localisation : Section Courante Axe et Ouest

■ Déblai 111	☐ PS	☐ Aire
☐ Remblai	☐ PI	☐ H.E
☐ Bassin	☐ Rétab	■ Rétab provisoire RD 2

Autorisation d'effectuer les travaux sur le site de l'indice	DATE: 07 novembre 1997
CONTRAINTES PARTICULIERES:	■ fossés étanches: **Cunettes déblai** ☐ géosynthétique ☐ bassins étanches ☐ autre

POINT D'ARRET (fermeture de la fiche)		DATE: 27 novembre 1997
Contrôle Externe	*Contrôle Extérieur*	*Visa du Maitre D'oeuvre*
M. CANTAIS	***N. GAUMET***	

RECONNAISSANCE

Date	Description de l'indice / Résultats des investigations	Investigations à réaliser	Point d'arrêt	
			Contrôle Externe	Contrôle Extérieur
09-oct-97	2 effondrements: 1) Φ=4-5m prof=1,5m 2) Φ=1,3m prof=1,10m ➔ Effondrements d'origine karstique probable	Sondages Tricônes	*M. CANTAIS*	*N. GAUMET*
13-oct-97	Résultat sondages sur DP RD2: S1: Argile sableuse de 2 à 8m, décomprimée de 2 à 3,5m; zone décomprimée dans Argile à silex de 11,5 à 14m; toit de la craie altéré de 14,5 à 16,6m S2: Zone décomprimée dans argile de 1,8 à 2,5m et de 9,5 à 13m; toit craie altéré de 16,5 à 17,8m	Sondages Tricônes sur SC A151 Sondage Tarière	*M. CANTAIS*	*N. GAUMET*
07-nov-97	Résultat sondages sur A151: S3: Zone décomprimée de 6 à 11,6m Toit craie altéré de 12,3 à 14,75m T1: 0 à 3,3m: Remblai + limon argileux 3,3 à 14,5m: Argile limoneuse puis argile à silex de plus en plus plastique ➔ Effondrement karstique, provoqué par l'entraînement des fines suite à des arrivées d'eau brutales ➔ **Fossés à étancher:** → Cunettes déblai, côtés droit et gauche: P371 à 374	Arrêt Investigations	*M. CANTAIS*	*N. GAUMET*

SCHEMA

TRAITEMENT

Date	Travaux de comblement ou de protection de surface	Point d'arrêt	
		Contrôle Externe	Contrôle Extérieur
27-nov-97	Des cunettes étanches en terre sont prévues dans le projet ➔ **Pas de traitement supplémentaire**	*M. CANTAIS*	*N. GAUMET*

N°AA13

Indice n° : 76721-073

Indice recensé en archive(s) - visible sur le terrain

Localisation

Département : 76 - Seine-Maritime

Commune : Varneville-Bretteville

Repères locaux

Hameau/Lieu-dit :

Autre (route, chemin...) :

Coordonnées

Système : *RFG93-CC50*

Orig. report carto :

x : *1 558 941*

y : *9 162 518*

Précision :

Type de Report : *Ponctuel*

Contexte

Geomorphologique : *Talweg*

Altitude de la nappe : 140 m

Source : BRGM2012-ME

Source(s) de l'information

Reprise indice sans modification du RICS initial :CETE / 20005621 / septembre 2010

Archives (Cf. fiche(s) détaillée(s) page(s) suivante(s))

Récentes || Auteur: CETE | Réf.: Etude CETE n°1995-1606 | | Date: 31/12/1998 |
Récentes || Auteur: BRGM | Réf.: BD cavités | |

Témoignages

Photo aérienne

Terrain

- [x] Effondrement
- [ ] Affaissement-dépression
- [ ] Zone remblayée
- [ ] Puits
- [ ] Entrée à flanc de coteaux (cavage)
- [ ] Arbre isolé
- [ ] Autre :
- [ ] Aucun

Géométrie :

- [x] Circulaire — Diamètre (m) # 4 — Profondeur max (m) # 1,5
- [ ] Quelconque — Longueur min (m) # — Longueur max (m) #

Observations

CETE 2010 :
"2001 : effondrement de 4m de diamètre pour 1m50 de profondeur ;
2008 : Non observé."

Origine probable de l'indice

Type

- [ ] Carrière souterraine
- [ ] Carrière à ciel ouvert
- [ ] Carrière type inconnu
- [x] Karstique (Naturel)
- [ ] Indéterminé
- [ ] Puits à eau

Matière extraite

- [ ] Marne
- [ ] Pierre de taille
- [ ] Cailloux
- [ ] Argile
- [ ] Sable

Commentaires

CETE 2010 : "Investigation à envisager :Assainissement"

Indice 76721-073 / Détail document d'archives récentes

Origine du document	*Auteur :*	**BRGM**
	Référence :	**BD cavités**
	Date :	
Informations extraites	**Référence : HNOAA0014149 - naturelle - précision : 10 m**	
Elements de localisation	*Plan de localisation :*	*Echelle :*
	Lieu-dit :	
	Autre information :	
Elements de dimensionnement	*Plan d'extension :*	*Echelle :*
Remarques		

Indice 76721-073 / Détail document d'archives récentes

Origine du document	*Auteur :*	**CETE**
	Référence :	**Etude CETE n°1995-1606**
	Date :	**31/12/1998**
Informations extraites	**Etude CETE n°1995-1606 : Recherche et traitement des vides souterrains A29/A151**	
Elements de localisation	*Plan de localisation :*	*Echelle :*
	Lieu-dit :	
	Autre information :	
Elements de dimensionnement	*Plan d'extension :*	*Echelle :*
Remarques		

Indice n°76721-073

Fiche de recherche et traitement des vides souterrains : A.29 YVETOT – SAINT-SAENS

ENTREPRISE VALERIAN	A 29 YVETOT EST (RN 29) - SAINT - SAENS (A28) A 151 BRETELLE DE DIEPPE DATE : 21 décembre 2000

PLAN D'ASSURANCE QUALITE TERRASSEMENT

RECHERCHE ET TRAITEMENT DES VIDES SOUTERRAINS

Fiche d'indice

OUVERTURE DE LA FICHE	DATE: 27 novembre 1996
PK: 11292	X : 506 848,823 Y : 217 088,504
Indice n° AB2 (73)	Z : 169,425

Information : Effondrement en phase chantier

Localisation : A 9m de l'Entrée en Terre Ouest Bretelle; à 13m de l'Entrée en Terre Est du Bassin

☐ Déblai	☐ PS	☐ Aire
☐ Remblai	☐ PI	☐ H.E
■ Bassin BR 113	☐ Rétab	■ Bretelle ST (Echangeur A151-RD2)

Autorisation d'effectuer les travaux sur le site de l'indice	DATE: 14 octobre 1997
CONTRAINTES PARTICULIERES:	☐ fossés étanches ☐ géosynthétique ☐ bassins étanches ☐ autre

POINT D'ARRET (fermeture de la fiche)		DATE: 20 janvier 1998
Contrôle Externe	*Contrôle Extérieur*	*Visa du Maitre D'oeuvre*
M. CANTAIS	***N. GAUMET***	

RECONNAISSANCE

Date	Description de l'indice / Résultats des investigations	Investigations à réaliser	Point d'arrêt	
			Contrôle Externe	Contrôle Extérieur
27-nov-96	Effondrement Dim=3 par 2m prof=1,5 à 2m ➔ Puits marnière ou effondrement karstique	Sondage Pelle	*M. CANTAIS*	*N. GAUMET*
18-juil-97	Résultat sondage: 2 ronds limon et TV, Φ=1,5 et 1,3m, toujours visibles à 4m de profondeur dans limons ocres ➔ Puits possible, évasé en surface	Sondages Destructifs	*M. CANTAIS*	*N. GAUMET*
01-oct-97	Résultat sondages: S7: Toit craie très altéré de 23,6 à 25,5m S8: Zone décomprimée de 19,5 à 22m Toit craie très altéré de 24,1 à 27,1m Sable sur la plupart des sondages ➔ Effondrement d'origine karstique probable	Sondages destructifs derrière S7-S8	*M. CANTAIS*	*N. GAUMET*
09-oct-97	Résultat sondages supplémentaires: Sable sur tous les sondages S9: Toit craie altéré de 24,6 à 27,9m S10: Toit craie altéré de 23,5 à 27,6m ➔ Effondrement karstique: point d'infiltration	Arrêt Investigations	*M. CANTAIS*	*N. GAUMET*

SCHEMA

TRAITEMENT

Date	Travaux de comblement ou de protection de surface	Point d'arrêt	
		Contrôle Externe	Contrôle Extérieur
		M. CANTAIS	*N. GAUMET*

N°AB2

Indice n° : 76721-074

Indice recensé en archive(s) - non visible sur le terrain

Localisation

Département : 76 - Seine-Maritime

Commune : Varneville-Bretteville

Repères locaux

Hameau/Lieu-dit :

Autre (route, chemin...) :

Coordonnées

Système : *RFG93-CC50*

Orig. report carto :

x : *1 558 603*

y : *9 163 431*

Précision : *+/- 5m*

Type de Report : *Ponctuel*

Contexte

Geomorphologique : *Plateau*

Altitude de la nappe : 140 m

Source : BRGM2012-ME

Source(s) de l'information

Reprise indice sans modification du RICS initial :CETE / 20005621 / septembre 2010

Archives (Cf. fiche(s) détaillée(s) page(s) suivante(s))

Récentes || Auteur: CETE | Réf.: Etude CETE n°1999-5054 | | Date: 17/08/1999 |
Récentes || Auteur: BRGM | Réf.: BD cavités | |
Récentes || Auteur: BRGM | Réf.: BD cavités | |

Témoignages

Photo aérienne

Terrain

- ☐ Effondrement
- ☐ Affaissement-dépression
- ☐ Zone remblayée
- ☐ Puits
- ☐ Entrée à flanc de coteaux (cavage)
- ☐ Arbre isolé
- ☐ Autre :
- ☐ Aucun

Géométrie :

- ☐ Circulaire — Diamètre (m) # — Profondeur max (m) #
- ☐ Quelconque — Longueur min (m) # — Longueur max (m) #

Observations

CETE 2010 :
"2001 : RAS lors de la reconnaissance: indice probablement remblayé ;
2008 : RAS."

Origine probable de l'indice

Type

- ☑ Carrière souterraine
- ☐ Carrière à ciel ouvert
- ☐ Carrière type inconnu
- ☐ Karstique (Naturel)
- ☐ Indéterminé
- ☐ Puits à eau

Matière extraite

- ☑ Marne
- ☐ Pierre de taille
- ☐ Cailloux
- ☐ Argile
- ☐ Sable

Commentaires

CETE 2010 : "Investigation à envisage : Surveillance de la zone"

Indice 76721-074 / Détail document d'archives récentes

Origine du document	*Auteur :*	**BRGM**
	Référence :	**BD cavités**
	Date :	
Informations extraites	**Référence : HNO0014379AA - carrière - précision : 5 m**	
Elements de localisation	*Plan de localisation :*	*Echelle :*
	Lieu-dit :	
	Autre information :	
Elements de dimensionnement	*Plan d'extension :*	*Echelle :*
Remarques		

Indice 76721-074 / Détail document d'archives récentes

Origine du document	*Auteur :*	**CETE**
	Référence :	**Etude CETE n°1999-5054**
	Date :	**17/08/1999**
Informations extraites	**Etude CETE n°1999-5054 : RN27 - Rétablissement VC1 - Investigations sur ICS**	
Elements de localisation	*Plan de localisation :*	*Echelle :*
	Lieu-dit :	
	Autre information :	
Elements de dimensionnement	*Plan d'extension :*	*Echelle :*
Remarques		

Indice 76721-074 / Détail document d'archives récentes

Origine du document	*Auteur :*	**BRGM**
	Référence :	**BD cavités**
	Date :	
Informations extraites	**Référence : HNOAA0014150 - carrière - précision : 5 m**	
Elements de localisation	*Plan de localisation :*	*Echelle :*
	Lieu-dit :	
	Autre information :	
Elements de dimensionnement	*Plan d'extension :*	*Echelle :*
Remarques		

Commentaire

CETE 2010 :
"2001 : dépression topographique (diam 13m prof 1m) repéré dans le cadre de l'étude du rétablissement de la VC 1 et pouvant correspondre à l'effondrement
d'une chambre de marnière ;
- Résultat du sondage à la pelle et des sondages au tricône : chambre de marnière (prof 17 à 19,30m) entièrement effondrée sous le projet ;

18/09/2008
- La carrière n'ayant pas été traitée et ayant été partiellement reconnue, il subsiste un risque de survenu de désordres de surface.
- Une surveillance régulière du site est recommandée. En cas de survenue de nouveaux désordres, des investigations techniques adaptées pourront alors
être proposées."

Indice n°**76721-074**

Plan extrait de l'étude CETE n° 1999-5054 : Rétablissement de la VC1

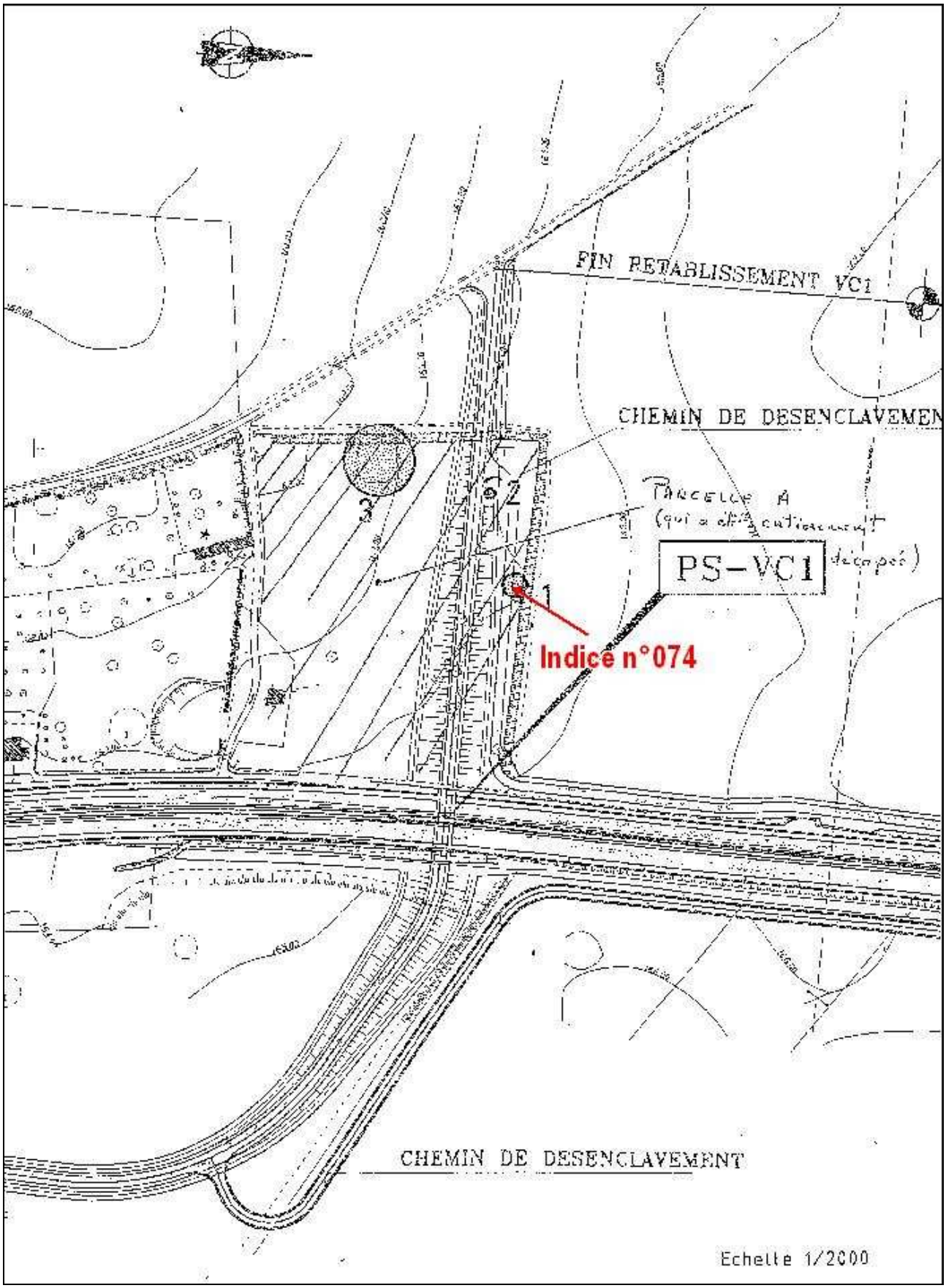

Fiche de recherche et traitement des vides souterrains extraite de l'étude CETE n° 1999-5054

DDE 76	***Varneville Breteville RN 27***
E.T.N 2	***Rétablissement du RD 2***

RECHERCHE ET TRAITEMENT DES VIDES SOUTERRAINS

Fiche d'indice

OUVERTURE DE LA FICHE	**DATE:** 29 juin 1999
PK:	X : Y : Z :
INDICE N° 1 (74)	

Information :

Présence sur le site d'une dépression de 13m de diamètre pour 1m de profondeur

Localisation :

☐ Déblai ☐ Giratoire ☐ Hors Emprise
☐ Remblai
☐ Bassin ▩ Rétab ☐ Merlon

Autorisation d'effectuer les travaux sur le site de l'indice	**DATE:** 30/06/99
CONTRAINTES PARTICULIERES:	☐ fossés étanches ☐ géosynthétique ☐ bassins étanches ☐ autre

FERMETURE DE LA FICHE (levée point d'arrêt)		**DATE:** 9/08/1999
Responsable Cavités Entreprise	*Responsable Cavités Maitre d'Oeuvre* *E. MANIER*	*Visa du Maitre D'Oeuvre*

RECONNAISSANCE

Date	Description de l'indice / Résultats des investigations	Investigations à réaliser	Point d'arrêt	
			RCE	RCMO
Fev 97	Visite sur le site --> dépression : D=7m p=1m	Sondage à la pelle		
Mai 99	SP --> matériaux de remblais > 2m de prof	Sondages destructifs		
Juin 99	14 Sondages tricônes implantés (car D= 13m) Anomalie entre 17m et 19,5m sur T3	3 S Tric. supplémentaires		
Juin 99	Pas d'anomalies sur T15 à T 17			
	Conclusion Marnière entièrement effondrée (ou localement comblée par matériaux d'effondrement du coté des sondages 3 et 15)	Aucune ***Arrêt des investigations***		

SCHÉMA

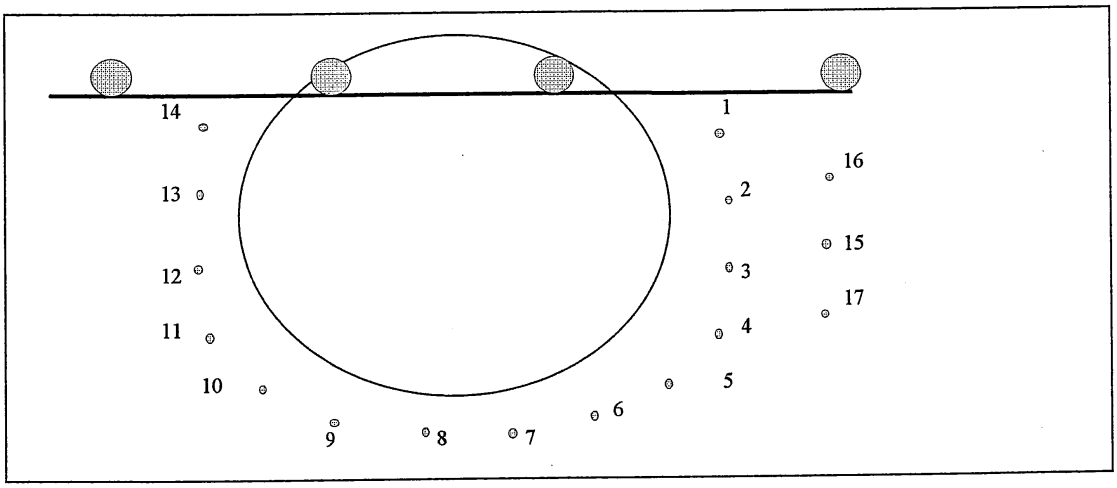

TRAITEMENT

Date	Travaux de comblement ou de protection de surface	Point d'arrêt	
		RCE	RCMO

Indice n° : 76721-075

Indice recensé en archive(s) - non visible sur le terrain

Localisation

Département : 76 - Seine-Maritime

Commune : Varneville-Bretteville

Repères locaux

Hameau/Lieu-dit :

Autre (route, chemin...) :

Coordonnées

Système : *RFG93-CC50*

Orig. report carto :

x : *1 558 575*

y : *9 163 434*

Précision :

Type de Report : *Ponctuel*

Contexte

Geomorphologique : *Plateau*

Altitude de la nappe : 140 m

Source : BRGM2012-ME

Source(s) de l'information

Reprise indice sans modification du RICS initial :CETE / 20005621 / septembre 2010

Archives (Cf. fiche(s) détaillée(s) page(s) suivante(s))

Récentes || Auteur: CETE | Réf.: Etude CETE n°1999-5054 | | Date: 17/08/1999 |
Récentes || Auteur: BRGM | Réf.: BD cavités | |
Récentes || Auteur: BRGM | Réf.: BD cavités | |

Témoignages

Photo aérienne

Campagne	Date	Cliché	Stéréo.	Non stér.	Description
	1985		☐	☐	*effondrement visible*

Terrain

- ☐ Effondrement
- ☐ Affaissement-dépression
- ☐ Zone remblayée
- ☐ Puits
- ☐ Entrée à flanc de coteaux (cavage)
- ☐ Arbre isolé
- ☑ **Autre :**
- ☐ Aucun

Géométrie :

- ☑ **Circulaire** — Diamètre (m) # — Profondeur max (m) #
- ☐ Quelconque — Longueur min (m) # — Longueur max (m) #

Observations

CETE 2010 :
"2001 : zone terrassée dans fossé indiquant probablement l'ancien emplacement de l'effondrement ;
2008 : RAS (chaussée)"

Origine probable de l'indice

Type

- ☑ **Carrière souterraine**
- ☐ Carrière à ciel ouvert
- ☐ Carrière type inconnu
- ☐ Karstique (Naturel)
- ☐ Indéterminé
- ☐ Puits à eau

Matière extraite

- ☑ **Marne**
- ☐ Pierre de taille
- ☐ Cailloux
- ☐ Argile
- ☐ Sable

Commentaires

CETE 2010 : "Investigation à envisager : Surveillance de la zone"

Indice 76721-075 / Détail document d'archives récentes

Origine du document	*Auteur :*	**BRGM**
	Référence :	**BD cavités**
	Date :	
Informations extraites	**Référence : HNOAA0014151 - carrière - précision : 5 m**	
Elements de localisation	*Plan de localisation :*	*Echelle :*
	Lieu-dit :	
	Autre information :	
Elements de dimensionnement	*Plan d'extension :*	*Echelle :*
Remarques		

Indice 76721-075 / Détail document d'archives récentes

Origine du document	*Auteur :*	**CETE**
	Référence :	**Etude CETE n°1999-5054**
	Date :	**17/08/1999**
Informations extraites	**Etude CETE n°1999-5054 : RN27 - Rétablissement VC1 - Investigations sur ICS**	
Elements de localisation	*Plan de localisation :*	*Echelle :*
	Lieu-dit :	
	Autre information :	
Elements de dimensionnement	*Plan d'extension :*	*Echelle :*
Remarques		

Indice 76721-075 / Détail document d'archives récentes

Origine du document	*Auteur :*	**BRGM**
	Référence :	**BD cavités**
	Date :	
Informations extraites	**Référence : HNO0014381AA - carrière - précision : 5 m**	
Elements de localisation	*Plan de localisation :*	*Echelle :*
	Lieu-dit :	
	Autre information :	
Elements de dimensionnement	*Plan d'extension :*	*Echelle :*
Remarques		

Commentaire

CETE 2010 :
"2001 : dépression topographique (diam 3m prof 0,30m) repéré dans le cadre de l'étude du rétablissement de la VC 1 et pouvant correspondre au tassement
d'un puits de marnière, à un effondrement partiel d'une chambre ou à un vide karstique ;
- Résultat du sondage à la pelle et des sondages au tricône : vide sur 1 sondage : chambre marnière (prof 16,20 à 19m) ;
- Préconisations : passage caméra vidéo dans sondage afin de décider de la suite des opérations (puisatier ou sondages complémentaires)
- Lors du recensement des indices de VARNEVILLE, le sondage tubé était encore visible et sa position a été levée par GPS (coordonnées LAMBERT 1 nord :
X=506469,02 Y=218001,29)

18/09/2008
- La carrière n'ayant pas été traitée, il est recommandé de surveiller la zone de localisation de l'indice.
- La réalisation d'une auscultation vidéo permettra de déterminer l'extension, l'orientation et l'état des galeries, puis de déterminer le type d'investigation
complémentaire à réaliser.
+ Un cliché photographique de la zone de localisation de l'indice est joint à cette fiche."

Explor-e 2024 : Cliché présent dans la fiche du CETE 2010 (Aff. 20005621)

Indice n°**76721-075**

Plan extrait de l'étude CETE n° 1999-5054 : Rétablissement de la VC1

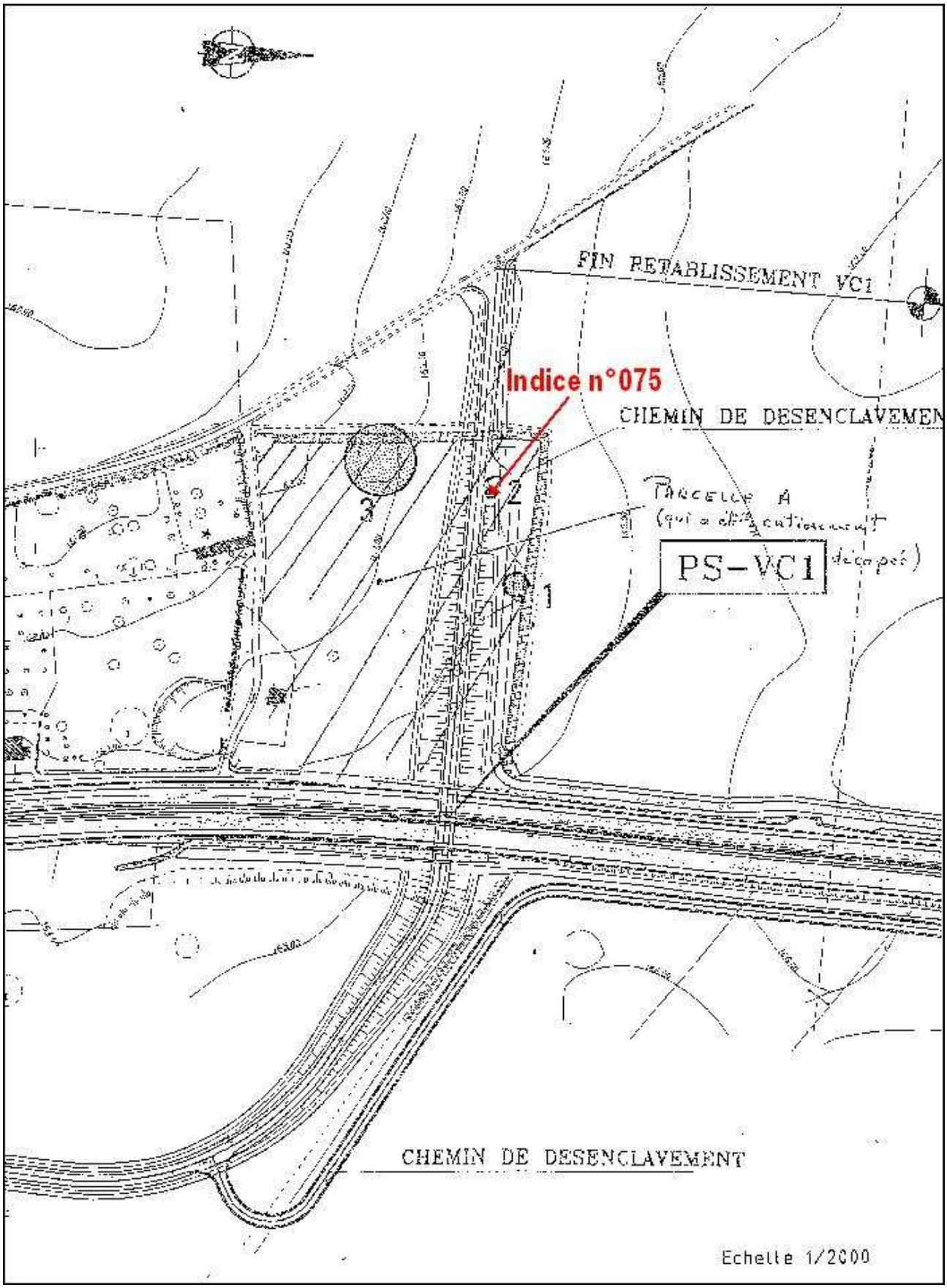

Fiche de recherche et traitement des vides souterrains extraite de l'étude CETE n° 1999-5054

DDE 76 E.T.N 2	*Varneville Breteville RN 27* *Rétablissement du RD 2*

RECHERCHE ET TRAITEMENT DES VIDES SOUTERRAINS

Fiche d'indice

OUVERTURE DE LA FICHE	DATE: 29 juin 1999
PK:	X : Y : Z :
INDICE N° 2 (75)	

Information :
Présence sur le site d'une dépression de 3m de diamètre pour 0,3m de profondeur

Localisation :

☐ Déblai ☐ Giratoire ☐ Hors Emprise
☐ Remblai
☐ Bassin ▩ Rétab ☐ Merlon

Autorisation d'effectuer les travaux sur le site de l'indice	DATE: 30/06/99
CONTRAINTES PARTICULIERES:	☐ fossés étanches ☐ géosynthétique ☐ bassins étanches ☐ autre

FERMETURE DE LA FICHE (levée point d'arrêt)		DATE:
Responsable Cavités Entreprise	*Responsable Cavités Maitre d'Oeuvre*	*Visa du Maitre D'Oeuvre*
	E. MANIER	

RECONNAISSANCE

Date	Description de l'indice / Résultats des investigations	Investigations à réaliser	Point d'arrêt	
			RCE	RCMO
Fev 97	Visite sur le site --> dépression : D=3m p=0,3m	Sondage à la pelle		
Mai 99	SP --> matériaux de remblais > 2m de prof	Sondages destructifs		
Juin 99	7 Sondages tricônes implantés Zone très décomprimée (éboulement) entre 16m et 19m au sondageT5	3 S Tric. supplémentaires (T8 T9 et T10)		
	Vide entre 17 et 19m sur T8	Passage Caméra-Vidéo		

SCHÉMA

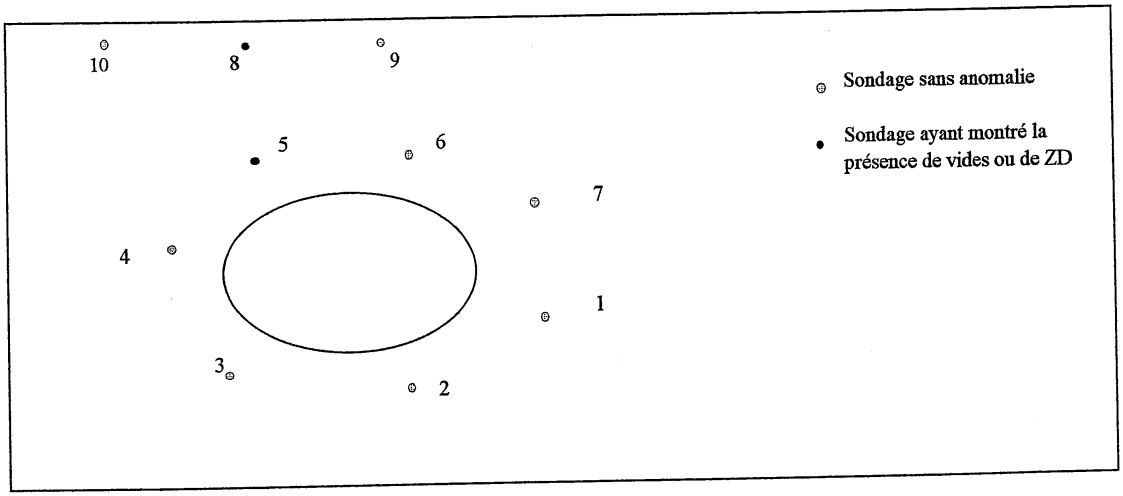

TRAITEMENT

Date	Travaux de comblement ou de protection de surface	Point d'arrêt	
		RCE	RCMO



Cliché photographique de la zone de localisation de l'indice

Indice n° : 76721-076

Indice recensé en archive(s) - visible sur le terrain

Localisation

Département : 76 - Seine-Maritime

Commune : Varneville-Bretteville

Repères locaux

Hameau/Lieu-dit :

Autre (route, chemin...) :

Coordonnées

Système : *RFG93-CC50*

Orig. report carto :

x : *1 558 503*

y : *9 163 374*

Précision : *+/- 5m*

Type de Report : *Ponctuel*

Contexte

Geomorphologique : *Plateau*

Altitude de la nappe : 140 m

Source : BRGM2012-ME

Source(s) de l'information

Reprise indice sans modification du RICS initial :CETE / 20005621 / septembre 2010

Archives (Cf. fiche(s) détaillée(s) page(s) suivante(s))

Récentes || Auteur: CETE | Réf.: Etude CETE n°1999-5054 | | Date: 17/08/1999 |
Récentes || Auteur: BRGM | Réf.: BD cavités | |
Récentes || Auteur: BRGM | Réf.: BD cavités | |

Témoignages

Photo aérienne

Terrain

- ☐ Effondrement
- ☑ **Affaissement-dépression**
- ☐ Zone remblayée
- ☐ Puits
- ☐ Entrée à flanc de coteaux (cavage)
- ☐ Arbre isolé
- ☐ Autre :
- ☐ Aucun

Géométrie :

- ☑ **Circulaire** — Diamètre (m) # 2,5 — Profondeur max (m) # 0,2
- ☐ Quelconque — Longueur min (m) # — Longueur max (m) #

Observations

CETE 2010 :
"2001 : RAS lors de la reconnaissance: indice disparu suite au décapage de l'ensemble de la parcelle ;
2008 : dépression topographique le long de la haie."

Origine probable de l'indice

Type

- ☑ **Carrière souterraine**
- ☐ Carrière à ciel ouvert
- ☐ Carrière type inconnu
- ☐ Karstique (Naturel)
- ☐ Indéterminé
- ☐ Puits à eau

Matière extraite

- ☐ Marne
- ☐ Pierre de taille
- ☐ Cailloux
- ☐ Argile
- ☐ Sable

Commentaires

CETE 2010 : "Investigation à envisager : Sondages destructifs au tricône"

Explor-e 2024 : Aucune preuve concernant la présence d'une cavité avérée. L'ICS est requalifié d'indéterminé.

Indice 76721-076 / Détail document d'archives récentes

Origine du document	*Auteur :*	**BRGM**
	Référence :	**BD cavités**
	Date :	
Informations extraites	**Référence : HNOAA0014152 - carrière - précision : 5 m**	
Elements de localisation	*Plan de localisation :*	*Echelle :*
	Lieu-dit :	
	Autre information :	
Elements de dimensionnement	*Plan d'extension :*	*Echelle :*
Remarques		

Indice 76721-076 / Détail document d'archives récentes

Origine du document	*Auteur :*	**CETE**
	Référence :	**Etude CETE n°1999-5054**
	Date :	**17/08/1999**
Informations extraites	**Etude CETE n°1999-5054 : RN27 - Rétablissement VC1 - Investigations sur ICS**	
Elements de localisation	*Plan de localisation :*	*Echelle :*
	Lieu-dit :	
	Autre information :	
Elements de dimensionnement	*Plan d'extension :*	*Echelle :*
Remarques		

Indice 76721-076 / Détail document d'archives récentes

Origine du document	*Auteur :*	**BRGM**
	Référence :	**BD cavités**
	Date :	
Informations extraites	**Référence : HNO0014383AA - carrière - précision : 5 m**	
Elements de localisation	*Plan de localisation :*	*Echelle :*
	Lieu-dit :	
	Autre information :	
Elements de dimensionnement	*Plan d'extension :*	*Echelle :*
Remarques		

Commentaire

CETE 2010 :
"2001 : dépression topographique (diam 30m prof 1m) repéré dans le cadre de l'étude du rétablissement de la VC 1 et correspondant très probablement à
l'effondrement peut-être total d'une marnière ;
- Résultat décapage réalisé entre la dépression et le projet : le puits d'accès n'a pas été retrouvé: il se situe donc à l'ouest de l'affaissement, de l'autre côté
par rapport au projet.

18/09/2008
- La réalisation de sondages destructifs au tricône permettra de déterminer la nature et la profondeur de l'anomalie puis de définir les investigations
complémentaires le cas échéant.
+ Un cliché photographique de l'indice est joint à cette fiche."

Explor-e 2024 : Cliché présent dans la fiche du CETE 2010 (Aff. 20005621)

Indice n°**76721-076**

Plan extrait de l'étude CETE n° 1999-5054 : Rétablissement de la VC1

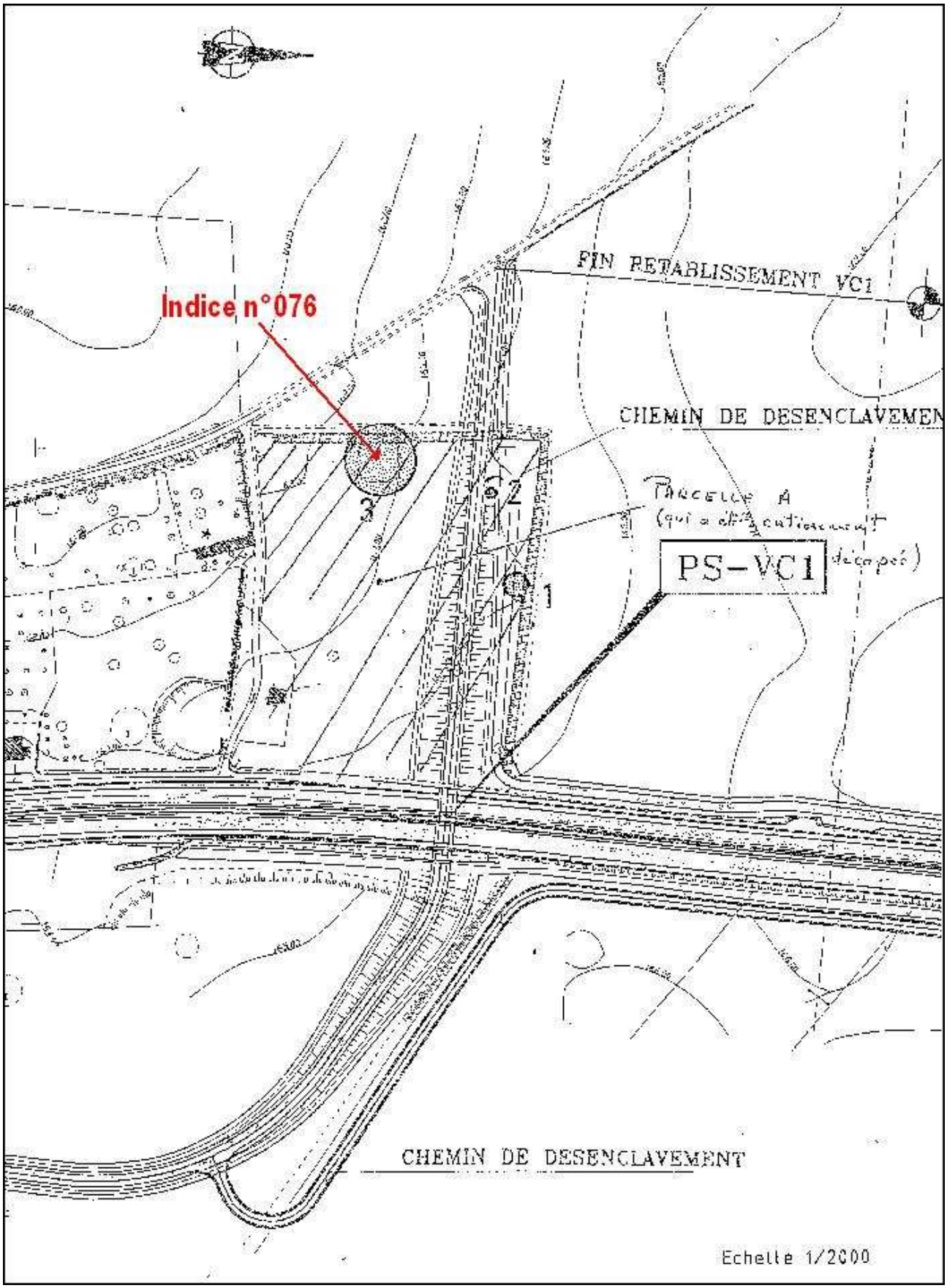

Fiche de recherche et traitement des vides souterrains extraite de l'étude CETE n° 1999-5054

DDE 76	***Varneville Breteville RN 27***
E.T.N 2	***Rétablissement du RD 2***

RECHERCHE ET TRAITEMENT DES VIDES SOUTERRAINS

Fiche d'indice

OUVERTURE DE LA FICHE	**DATE:** 29 juin 1999
PK:	X : Y : Z :
INDICE N° 3 (76)	

Information :

Présence sur le site d'une dépression de 30m de diamètre pour 1m de profondeur

Localisation :

☐ Déblai ☐ Giratoire ☐ Hors Emprise
☐ Remblai
☐ Bassin ▩ Rétab ☐ Merlon

Autorisation d'effectuer les travaux sur le site de l'indice	**DATE:** 30/06/99
CONTRAINTES PARTICULIERES:	☐ fossés étanches ☐ géosynthétique ☐ bassins étanches ☐ autre

FERMETURE DE LA FICHE (levée point d'arrêt)		**DATE:** 7/08/21
Responsable Cavités Entreprise	*Responsable Cavités Maitre d'Oeuvre* *E. MANIER*	*Visa du Maitre D'Oeuvre*

RECONNAISSANCE

Date	Description de l'indice / Résultats des investigations	Investigations à réaliser	Point d'arrêt	
			RCE	RCMO
Fev 97	Visite sur le site --> dépression : D=30m p=1m	Décapage		
Juin 99	Décapage --> pas de puits découvert			

SCHÉMA

TRAITEMENT

Date	Travaux de comblement ou de protection de surface	Point d'arrêt	
		RCE	RCMO



Cliché photographique de la zone de localisation de l'indice

Indice n° : 76721-077

Indice issu des archives - non visible sur le terrain (localisé et de grandes dimensions - plans)

Localisation

Département : 76 - Seine-Maritime

Commune : Varneville-Bretteville

Repères locaux

Hameau/Lieu-dit : le Petit Varneville

Autre (route, chemin...) :

Coordonnées

Système :

Orig. report carto :

x :

y :

Précision : *+/-20m*

Type de Report : *Aire limitée*

Contexte

Geomorphologique : *Plateau*

Altitude de la nappe : 140 m

Source : BRGM2012-ME

Source(s) de l'information

Reprise indice sans modification du RICS initial :CETE / 20005621 / septembre 2010

Archives (Cf. fiche(s) détaillée(s) page(s) suivante(s))

Récentes || Auteur: Commune | Réf.: Inventaire départemental des cavités souterraines | | Date: 01/01/1995 |
Récentes || Auteur: BRGM | Réf.: BD cavités | |

Témoignages

Lieu	Déclarant	Date	Observations / déclarations
	Mr CHAUVET	*31/01/2001*	*effondrement connu, mais non vu par l'informateur*

Photo aérienne

Campagne	Date	Cliché	Stéréo.	Non stér.	Description
	1947		☐	☐	*zone humide visible*

Terrain

- ☐ Effondrement
- ☐ Affaissement-dépression
- ☐ Zone remblayée
- ☐ Puits
- ☐ Entrée à flanc de coteaux (cavage)
- ☐ Arbre isolé
- ☐ Autre :
- ☐ Aucun

Géométrie :

- ☐ Circulaire — Diamètre (m) # — Profondeur max (m) #
- ☐ Quelconque — Longueur min (m) # — Longueur max (m) #

Observations

CETE 2010 :
"2001 et 2008 : RAS lors de la reconnaissance."

Origine probable de l'indice

Type

- ☐ Carrière souterraine
- ☐ Carrière à ciel ouvert
- ☐ Carrière type inconnu
- ☐ Karstique (Naturel)
- ☑ **Indéterminé**
- ☐ Puits à eau

Matière extraite

- ☐ Marne
- ☐ Pierre de taille
- ☐ Cailloux
- ☐ Argile
- ☐ Sable

Commentaires

CETE 2010 : "Investigation à envisager : Décapage spécifique"

Explor-e 2024 : Imprécision de localisation de 20m selon la fiche du CETE de 2019.

Indice 76721-077 / Détail document d'archives récentes

Origine du document	*Auteur :*	**Commune**
	Référence :	**Inventaire départemental des cavités souterraines**
	Date :	**01/01/1995**
Informations extraites	**Inventaire départemental des cavités souterraines**	
Elements de localisation	*Plan de localisation :*	*Echelle :*
	Lieu-dit :	
	Autre information :	
Elements de dimensionnement	*Plan d'extension :*	*Echelle :*
Remarques		

Indice 76721-077 / Détail document d'archives récentes

Origine du document	*Auteur :*	**BRGM**
	Référence :	**BD cavités**
	Date :	
Informations extraites	**Référence : HNOAA0014153 - indéterminé - précision : 20 m**	
Elements de localisation	*Plan de localisation :*	*Echelle :*
	Lieu-dit :	
	Autre information :	
Elements de dimensionnement	*Plan d'extension :*	*Echelle :*
Remarques		

Commentaire

CETE 2010 :
"2001 : Cette information a été confirmée sur le terrain par Mr CHAUVET.
18/09/2008
- La réalisation d'un décapage spécifique de la terre végétale dans la zone de localisation de l'indice permettra de le localiser avec précision puis d'en définir
l'origine, si possible : cavité naturelle ou carrière souterraine.
- L'indice n°077 étant localisé sur l'emprise de la parcelle napoléonienne B59 (cf. indice n°017), il est possible que cet indice soit en relation avec la carrière
ouverte sur cette parcelle.
+ Un cliché photographique de la zone de localisation de l'indice est joint à cette fiche."

Explor-e 2024 : Cliché présent dans la fiche du CETE 2010 (Aff. 20005621)



Cliché photographique de localisation de l'indice : pas d'éléments observables

Indice n°76721-077

Département Seine-Maritime
CANTON TÔTES
Arrondissement de Dieppe
Commune VARNEVILLE-BRETTEVILLE 76890

INVENTAIRE DEPARTEMENTAL DES CAVITES SOUTERRAINES

Année :1995

A transmettre à : Direction départementale de l'Equipement - Service Urbanisme et Aménagement
Cité Administrative St Sever Quai Jean Moulin - 76032 ROUEN CEDEX

Commune : VARNEVILLE-BRETTEVILLE
Canton : TOTES
Arrondissement : Dieppe

PREFECTURE DE LA SEINE MARITIME

	N° identification positionné sur carte (1)	Lieu dit/ N° de la section cadastrale et de la parcelle	phénomène constaté Effondrement/indice (2)	arrêté de péril éventuel (date) noms des personnes concernées	rapport d'expertise (Nom de l'organisme)	OBSERVATIONS
	Déclaration faite par M. CHAUVET Henri (voir carte)	AI 609 AI 608	2 M H M			
	Déclaration faite par M. BAUDET Julien (voir carte)	AI 165 (Hors habitation	1 M			

1) joindre une carte localisant les cavités ou indices, avec leur n° identification
2) * si un effondrement est constaté : indiquer M pour marnière, A dans un autre cas
* pour un indice sans effondrement : indiquer (m) pour un marnière, (a) dans un autre cas
* donner les dimensions approximatives au sol de l'excavation et la distance par rapport à l'habitation (la profondeur s'il y a lieu)
NOTA : en cas d'inventaire déjà réalisé citer les références du document et la date

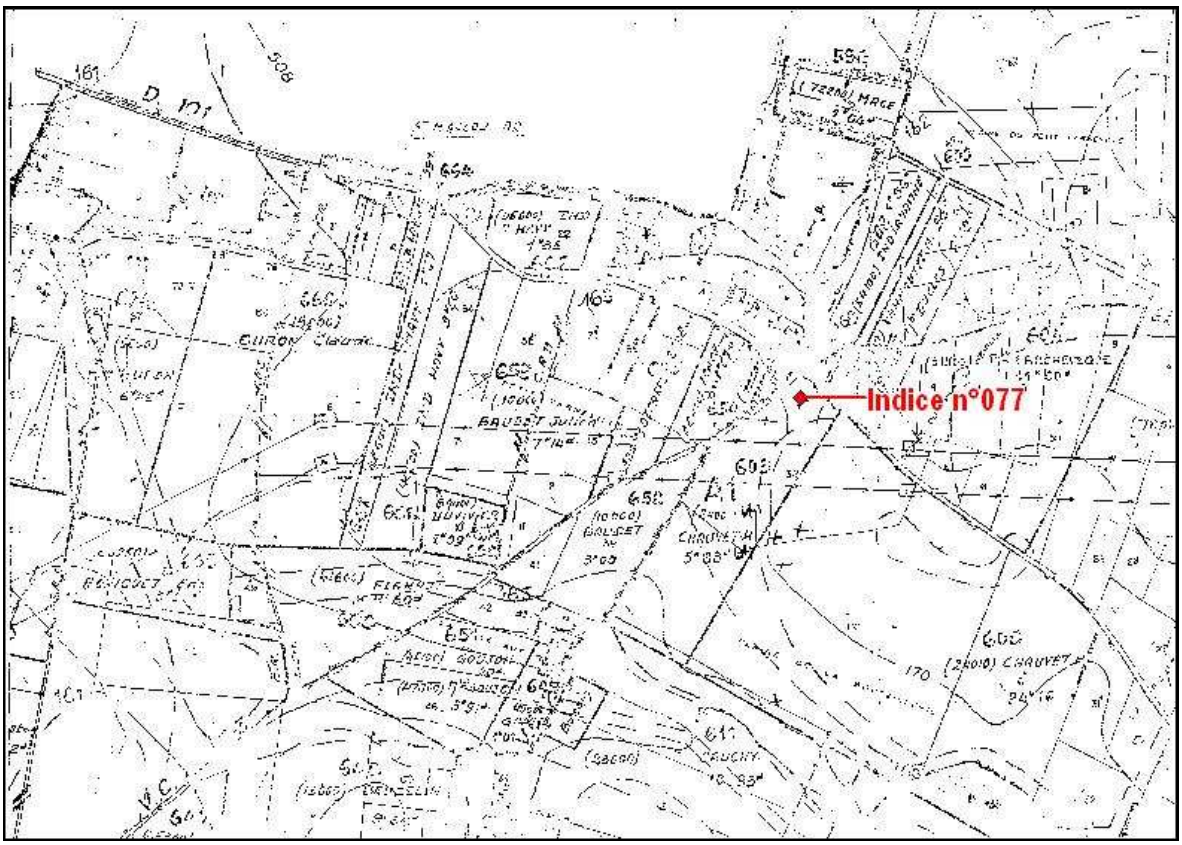

Inventaire départemental des cavités souterraines de 1995

Indice n° : 76721-078

Indice recensé en archive(s) - non visible sur le terrain

Localisation

Département : 76 - Seine-Maritime

Commune : Varneville-Bretteville

Repères locaux

Hameau/Lieu-dit : le Petit Varneville

Autre (route, chemin...) :

Coordonnées

Système : *RFG93-CC50*

Orig. report carto :

x : *1 560 390*

y : *9 163 091*

Précision : *+/-10m*

Type de Report : *Ponctuel*

Contexte

Geomorphologique : *Plateau*

Altitude de la nappe : 140 m

Source : BRGM2012-ME

Source(s) de l'information

Reprise indice sans modification du RICS initial :CETE / 20005621 / septembre 2010

Archives (Cf. fiche(s) détaillée(s) page(s) suivante(s))

Récentes || Auteur: Commune | Réf.: Inventaire départemental des cavités souterraines | | Date: 01/01/1995 |
Récentes || Auteur: BRGM | Réf.: BD cavités | |
Récentes || Auteur: BRGM | Réf.: BD mvmt terrain | |

Témoignages

Lieu	Déclarant	Date	Observations / déclarations
	Mr CHAUVET	*31/01/2001*	*effondrement (diam 1-1,5m prof 3-4m) circulaire, plusieurs fois effondré, dernière fois il y a 7-8 ans*

Photo aérienne

Terrain

- ☐ Effondrement
- ☐ Affaissement-dépression
- ☐ Zone remblayée
- ☐ Puits
- ☐ Entrée à flanc de coteaux (cavage)
- ☐ Arbre isolé
- ☐ Autre :
- ☐ Aucun

Géométrie :

- ☐ Circulaire — Diamètre (m) # — Profondeur max (m) #
- ☐ Quelconque — Longueur min (m) # — Longueur max (m) #

Observations

CETE 2010 :
"2001 et 2008 : RAS lors de la reconnaissance."

Origine probable de l'indice

Type

- ☐ Carrière souterraine
- ☐ Carrière à ciel ouvert
- ☐ Carrière type inconnu
- ☐ Karstique (Naturel)
- ☑ Indéterminé
- ☐ Puits à eau

Matière extraite

- ☐ Marne
- ☐ Pierre de taille
- ☐ Cailloux
- ☐ Argile
- ☐ Sable

Commentaires

CETE 2010 : "Investigation à envisager : Décapage spécifique"

Indice 76721-078 / Détail document d'archives récentes

Origine du document	*Auteur :*	**BRGM**
	Référence :	**BD mvmt terrain**
	Date :	
Informations extraites	**Référence : 11101587 - Effondrement affaissement - précision décamétrique.**	
Elements de localisation	*Plan de localisation :*	*Echelle :*
	Lieu-dit :	
	Autre information :	
Elements de dimensionnement	*Plan d'extension :*	*Echelle :*
Remarques		

Indice 76721-078 / Détail document d'archives récentes

Origine du document	*Auteur :*	**BRGM**
	Référence :	**BD cavités**
	Date :	
Informations extraites	**Référence : HNOAA0014154 - indéterminé - précision : 10 m**	
Elements de localisation	*Plan de localisation :*	*Echelle :*
	Lieu-dit :	
	Autre information :	
Elements de dimensionnement	*Plan d'extension :*	*Echelle :*
Remarques		

Indice 76721-078 / Détail document d'archives récentes

Origine du document	*Auteur :*	**Commune**
	Référence :	**Inventaire départemental des cavités souterraines**
	Date :	**01/01/1995**
Informations extraites	**Inventaire départemental des cavités souterraines**	
Elements de localisation	*Plan de localisation :*	*Echelle :*
	Lieu-dit :	
	Autre information :	
Elements de dimensionnement	*Plan d'extension :*	*Echelle :*
Remarques		

Commentaire

CETE 2010 :
"2001 : Cette information a été confirmée et localisée sur le terrain par Mr CHAUVET.
18/09/2008
- La réalisation d'un décapage spécifique de la terre végétale dans la zone de localisation de l'indice permettra de le localiser avec précision puis d'en définir
l'origine, si possible : cavité naturelle ou carrière souterraine.
- L'indice n°078 étant localisé sur l'emprise de la parcelle napoléonienne B59 (cf. indice n°017), il est possible que cet indice soit en relation avec la carrière
ouverte sur cette parcelle.
+ Un cliché photographique de la zone de localisation de l'indice est joint à cette fiche."

Explor-e 2024 : Cliché présent dans la fiche du CETE 2010 (Aff. 20005621)

Indice n°76721-078

Département Seine-Maritime
CANTON TÔTES
Arrondissement de Dieppe
Commune VARNEVILLE-BRETTEVILLE 76890

INVENTAIRE DEPARTEMENTAL DES CAVITES SOUTERRAINES

Année :1995

A transmettre à : Direction départementale de l'Equipement - Service Urbanisme et Aménagement
Cité Administrative St Sever Quai Jean Moulin - 76032 ROUEN CEDEX

Commune : VARNEVILLE-BRETTEVILLE
Canton : TOTES
Arrondissement : Dieppe

	N° identification positionné sur carte (1)	Lieu dit/ N° de la section cadastrale et de la parcelle	phénomène constaté Effondrement/indice (2)	arrêté de péril éventuel (date) noms des personnes concernées	rapport d'expertise (Nom de l'organisme)	OBSERVATIONS
	Déclaration faite par M. CHAUVET Henri (voir carte)	AI 609 AI 608	2 M 4 M			
	Déclaration faite par M. BAUDET Julien (voir carte)	AI 165 (Hors habitation)	1 M			

1) joindre une carte localisant les cavités ou indices, avec leur n° identification
2) * si un effondrement est constaté : indiquer M pour marnière, A dans un autre cas
* pour un indice sans effondrement : indiquer (m) pour un marnière, (a) dans un autre cas
* donner les dimensions approximatives au sol de l'excavation et la distance par rapport à l'habitation (la profondeur s'il y a lieu)
NOTA : en cas d'inventaire déjà réalisé citer les références du document et la date

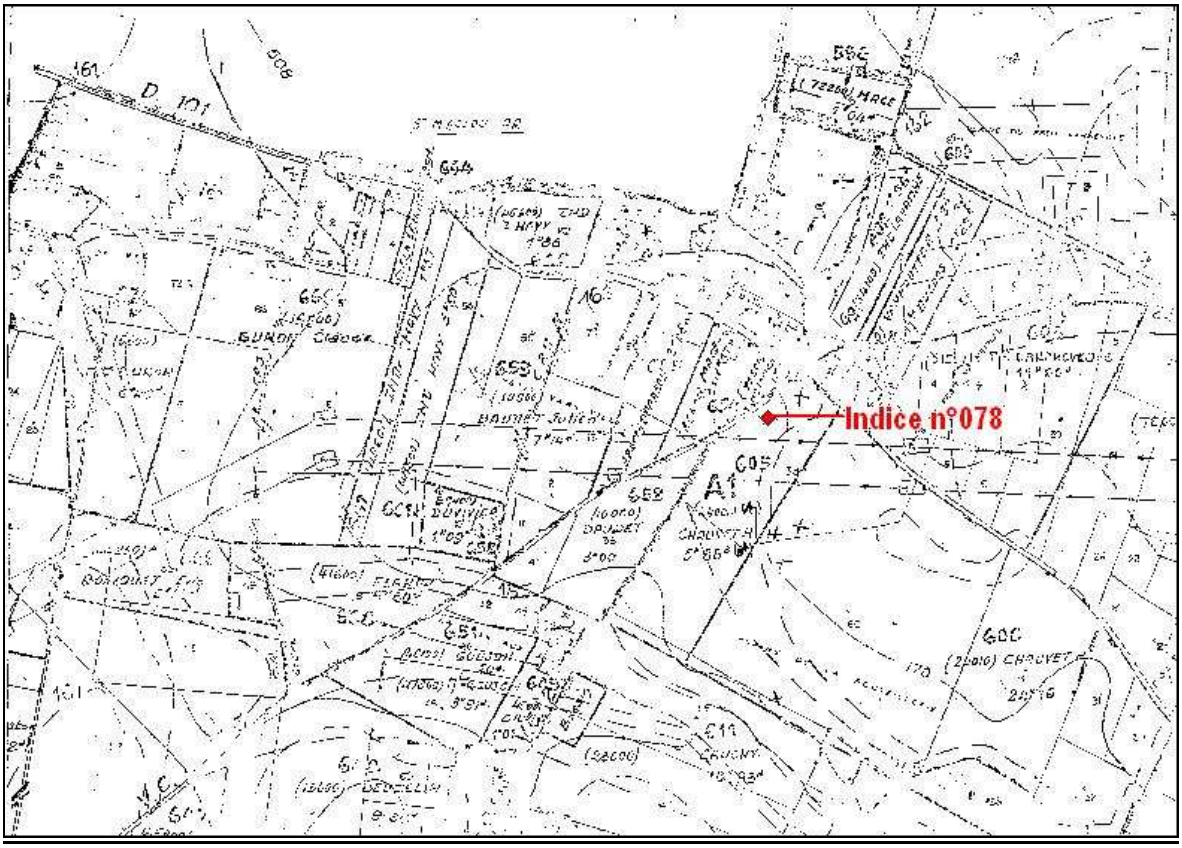

Inventaire départemental des cavités souterraines de 1995



Cliché photographique de la zone de localisation de l'indice : pas d'éléments observables

Indice n° : 76721-079

Indice recensé en archive(s) - visible sur le terrain

Localisation

Département : 76 - Seine-Maritime

Commune : Varneville-Bretteville

Repères locaux

Hameau/Lieu-dit : le Petit Varneville

Autre (route, chemin...) :

Coordonnées

Système : *RFG93-CC50*

Orig. report carto :

x : *1 560 349*

y : *9 162 986*

Précision :

Type de Report : *Ponctuel*

Contexte

Geomorphologique : *Plateau*

Altitude de la nappe : 140 m

Source : BRGM2012-ME

Source(s) de l'information

Reprise indice sans modification du RICS initial :CETE / 20005621 / septembre 2010

Archives (Cf. fiche(s) détaillée(s) page(s) suivante(s))

Récentes || Auteur: Commune | Réf.: Inventaire départemental des cavités souterraines | | Date: 01/01/1995 |
Récentes || Auteur: BRGM | Réf.: BD cavités | |

Témoignages

Lieu	Déclarant	Date	Observations / déclarations
	Mr CHAUVET	*31/01/2001*	*effondr (d 1-1,5m p 0,5m) en entonnoir, plusieurs fois survenu avant dernier remblaiement il y a 20 ans*

Photo aérienne

Terrain

- ☐ Effondrement
- ☑ **Affaissement-dépression**
- ☐ Zone remblayée
- ☐ Puits
- ☐ Entrée à flanc de coteaux (cavage)
- ☐ Arbre isolé
- ☐ Autre :
- ☐ Aucun

Géométrie :

- ☑ **Circulaire** — Diamètre (m) # **8** — Profondeur max (m) # **0,15**
- ☐ Quelconque — Longueur min (m) # — Longueur max (m) #

Observations

CETE 2010 :
"2001 : RAS lors de la reconnaissance ;
2008 : dépression topographique dans labours."

Origine probable de l'indice

Type

- ☐ Carrière souterraine
- ☐ Carrière à ciel ouvert
- ☐ Carrière type inconnu
- ☐ Karstique (Naturel)
- ☑ **Indéterminé**
- ☐ Puits à eau

Matière extraite

- ☐ Marne
- ☐ Pierre de taille
- ☐ Cailloux
- ☐ Argile
- ☐ Sable

Commentaires

CETE 2010 : "Investigation à envisager : Décapage spécifique"

Indice 76721-079 / Détail document d'archives récentes

Origine du document	*Auteur :*	**Commune**
	Référence :	**Inventaire départemental des cavités souterraines**
	Date :	**01/01/1995**
Informations extraites	**Inventaire départemental des cavités souterraines**	
Elements de localisation	*Plan de localisation :*	*Echelle :*
	Lieu-dit :	
	Autre information :	
Elements de dimensionnement	*Plan d'extension :*	*Echelle :*
Remarques		

Indice 76721-079 / Détail document d'archives récentes

Origine du document	*Auteur :*	**BRGM**
	Référence :	**BD cavités**
	Date :	
Informations extraites	**Référence : HNOAA0014155 - indéterminé - précision : 20 m**	
Elements de localisation	*Plan de localisation :*	*Echelle :*
	Lieu-dit :	
	Autre information :	
Elements de dimensionnement	*Plan d'extension :*	*Echelle :*
Remarques		

Commentaire

CETE 2010 :
"2001 : Cette information a été confirmée et localisée sur le terrain par Mr CHAUVET.
18/09/2008
- La réalisation d'un décapage spécifique de la terre végétale dans la zone de localisation de l'indice permettra de localiser avec précision l'ancien
effondrement puis d'en définir l'origine, si possible : cavité naturelle ou carrière souterraine.
- L'indice n°079 étant localisé sur l'emprise de la parcelle napoléonienne B59 (cf. indice n°017), il est possible que cet indice soit en relation avec la carrière
ouverte sur cette parcelle.
+ Un cliché photographique de l'indice est joint à cette fiche."

Explor-e 2024 : Cliché présent dans la fiche du CETE 2010 (Aff. 20005621)



Cliché photographique de l'indice : dépression topographique

Indice n°76721-079

Département Seine-Maritime
CANTON TÔTES
Arrondissement de Dieppe
Commune VARNEVILLE-BRETTEVILLE 76830

INVENTAIRE DEPARTEMENTAL DES CAVITES SOUTERRAINES

Année :1995

A transmettre à : Direction départementale de l'Equipement - Service Urbanisme et Aménagement
Cité Administrative St Sever Quai Jean Moulin - 76032 ROUEN CEDEX

Commune : VARNEVILLE-BRETTEVILLE
Canton : TOTES
Arrondissement : Dieppe

	N° identification positionné sur carte (1)	Lieu dit/ N° de la section cadastrale et de la parcelle	phénomène constaté Effondrement/indice (2)	arrêté de péril éventuel (date) noms des personnes concernées	rapport d'expertise (Nom de l'organisme)	OBSERVATIONS
	Déclaration faite par M. CHAUVET Henri (voir carte)	AI 609 AI 608	2 M H M			
	Déclaration faite par M. BAUDET Julien (voir carte)	AI 165 (45m habitation)	1 M			

1) joindre une carte localisant les cavités ou indices, avec leur n° identification
2) * si un effondrement est constaté : indiquer M pour marnière, A dans un autre cas
* pour un indice sans effondrement : indiquer (m) pour un marnière, (a) dans un autre cas
* donner les dimensions approximatives au sol de l'excavation et la distance par rapport à l'habitation (la profondeur s'il y a lieu)
NOTA : en cas d'inventaire déjà réalisé citer les références du document et la date

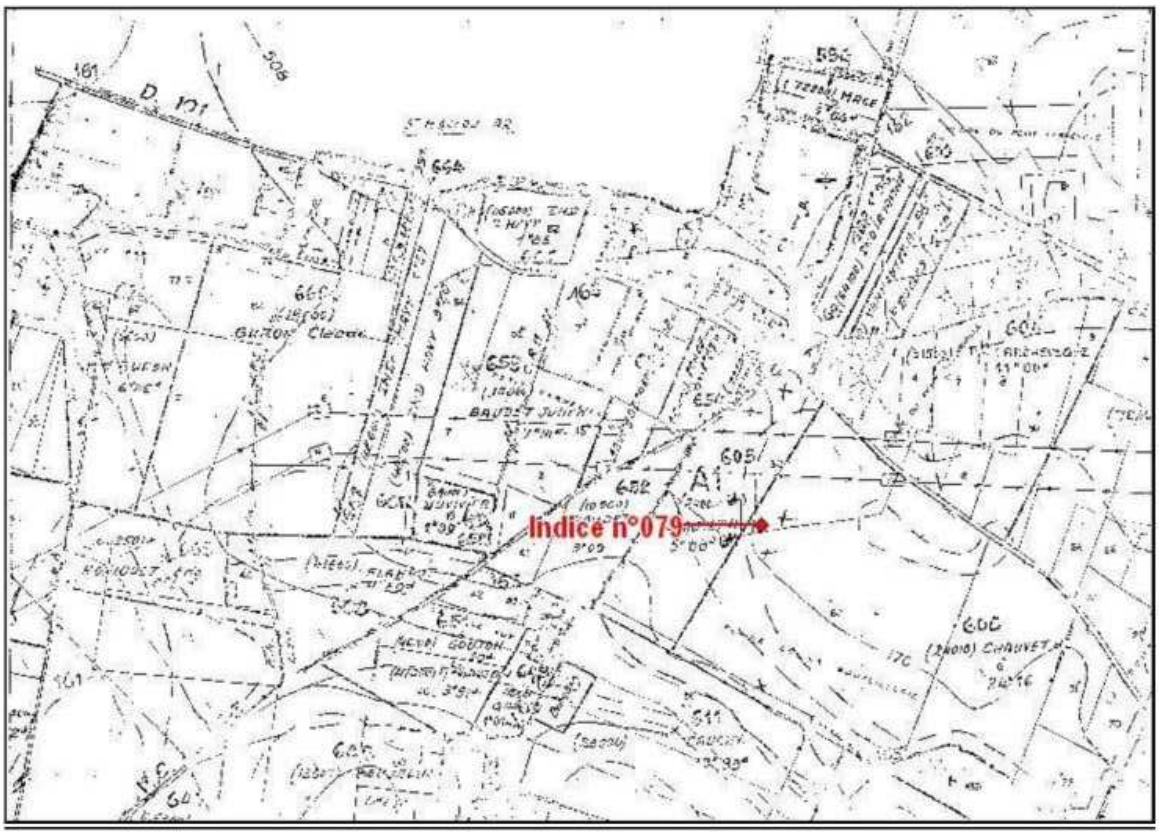

Inventaire départemental des cavités souterraines de 1995

Recensement des Indices de Cavités Souterraines de Varneville-Bretteville

Indice n° : 76721-080

Indice recensé en archive(s) - visible sur le terrain

Localisation

Département : 76 - Seine-Maritime

Commune : Varneville-Bretteville

Repères locaux

Hameau/Lieu-dit : le Petit Varneville

Autre (route, chemin...) :

Coordonnées

Système : *RFG93-CC50*

Orig. report carto :

x : *1 560 411*

y : *9 162 999*

Précision :

Type de Report : *Ponctuel*

Contexte

Geomorphologique : *Plateau*

Altitude de la nappe : 140 m

Source : BRGM2012-ME

Source(s) de l'information

Reprise indice sans modification du RICS initial :CETE / 20005621 / octobre 2010

Archives (Cf. fiche(s) détaillée(s) page(s) suivante(s))

Récentes || Auteur: Commune | Réf.: Inventaire départemental des cavités souterraines | | Date: 01/01/1995 |
Récentes || Auteur: BRGM | Réf.: BD cavités | |

Témoignages

Lieu	Déclarant	Date	Observations / déclarations
	Mr CHAUVET	*31/01/2001*	*effondr (d 1-1,5m p 0,5m) en entonnoir, plusieurs fois survenu avant dernier remblaiement il y a 20 ans*

Photo aérienne

Terrain

- ☐ Effondrement
- ☑ **Affaissement-dépression**
- ☐ Zone remblayée
- ☐ Puits
- ☐ Entrée à flanc de coteaux (cavage)
- ☐ Arbre isolé
- ☐ Autre :
- ☐ Aucun

Géométrie :

- ☑ **Circulaire** — Diamètre (m) # 10 — Profondeur max (m) # 0,5
- ☐ Quelconque — Longueur min (m) # — Longueur max (m) #

Observations

CETE 2010 :
"2001 : RAS lors de la reconnaissance ;
27/03/2008 : dépression topographique."

Origine probable de l'indice

Type

- ☐ Carrière souterraine
- ☐ Carrière à ciel ouvert
- ☐ Carrière type inconnu
- ☐ Karstique (Naturel)
- ☑ **Indéterminé**
- ☐ Puits à eau

Matière extraite

- ☐ Marne
- ☐ Pierre de taille
- ☐ Cailloux
- ☐ Argile
- ☐ Sable

Commentaires

CETE 2010 : "Investigation à envisager : Décapage spécifique"

Indice 76721-080 / Détail document d'archives récentes

Origine du document	*Auteur :*	**Commune**
	Référence :	**Inventaire départemental des cavités souterraines**
	Date :	**01/01/1995**
Informations extraites	**Inventaire départemental des cavités souterraines**	
Elements de localisation	*Plan de localisation :*	*Echelle :*
	Lieu-dit :	
	Autre information :	
Elements de dimensionnement	*Plan d'extension :*	*Echelle :*
Remarques		

Indice 76721-080 / Détail document d'archives récentes

Origine du document	*Auteur :*	**BRGM**
	Référence :	**BD cavités**
	Date :	
Informations extraites	**Référence : HNOAA0014156 - indéterminé - précision : 20 m**	
Elements de localisation	*Plan de localisation :*	*Echelle :*
	Lieu-dit :	
	Autre information :	
Elements de dimensionnement	*Plan d'extension :*	*Echelle :*
Remarques		

Commentaire

CETE 2010 :
"2001 : Cette information a été confirmée et localisée sur le terrain par Mr CHAUVET.
19/09/2008
- La réalisation d'un décapage spécifique de la terre végétale dans la zone de localisation de l'indice permettra de le localiser avec précision puis d'en définir
l'origine, si possible : cavité naturelle ou carrière souterraine.
+ Un cliché photographique de l'indice est joint à la fiche."

Explor-e 2024 : Cliché présent dans la fiche du CETE 2010 (Aff. 20005621)



Cliché photographique de l'indice : dépression topographique

Indice n°76721-080

Département Seine-Maritime
CANTON TÔTES
Arrondissement de Dieppe
Commune VARNEVILLE-BRETTEVILLE 76690

INVENTAIRE DEPARTEMENTAL DES CAVITES SOUTERRAINES

Année :1995

A transmettre à : Direction départementale de l'Equipement - Service Urbanisme et Aménagement
Cité Administrative St Sever Quai Jean Moulin - 76032 ROUEN CEDEX

Commune : VARNEVILLE-BRETTEVILLE
Canton : TOTES
Arrondissement : Dieppe

	N° identification positionné sur carte (1)	Lieu dit/ N° de la section cadastrale et de la parcelle	phénomène constaté Effondrement/indice (2)	arrêté de péril éventuel (date) noms des personnes concernées	rapport d'expertise (Nom de l'organisme)	OBSERVATIONS
	Déclaration faite par M. CHAUVET Henri (voir carte)	AI 609 AI 608	2 M 4 M			
	Déclaration faite par M. BAUDET Julien (voir carte)	AI 165 (hors habitation)	1 M			

1) joindre une carte localisant les cavités ou indices, avec leur n° identification
2) * si un effondrement est constaté : indiquer M pour marnière, A dans un autre cas
* pour un indice sans effondrement : indiquer (m) pour un marnière, (a) dans un autre cas
* donner les dimensions approximatives au sol de l'excavation et la distance par rapport à l'habitation (la profondeur s'il y a lieu)
NOTA : en cas d'inventaire déjà réalisé citer les références du document et la date

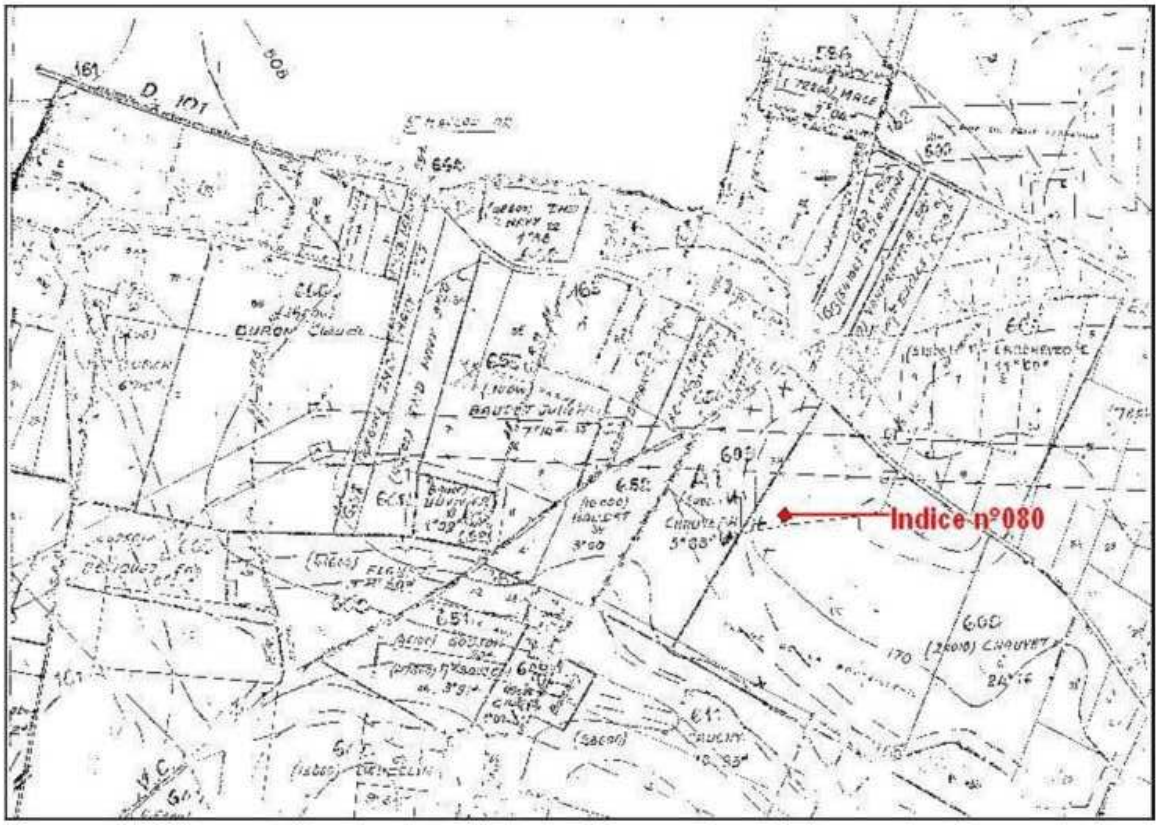

Inventaire départemental des cavités souterraines de 1995

Indice n° : 76721-081

Indice recensé en archive(s) - visible sur le terrain

Localisation

Département : 76 - Seine-Maritime

Commune : Varneville-Bretteville

Repères locaux

Hameau/Lieu-dit : le Petit Varneville

Autre (route, chemin...) :

Coordonnées

Système : *RFG93-CC50*

Orig. report carto :

x : *1 560 358*

y : *9 162 935*

Précision :

Type de Report : *Ponctuel*

Contexte

Geomorphologique : *Plateau*

Altitude de la nappe : 140 m

Source : BRGM2012-ME

Source(s) de l'information

Reprise indice sans modification du RICS initial :CETE / 20005621 / septembre 2010

Archives (Cf. fiche(s) détaillée(s) page(s) suivante(s))

Récentes || Auteur: Commune | Réf.: Inventaire départemental des cavités souterraines | | Date: 01/01/1995 |
Récentes || Auteur: BRGM | Réf.: BD cavités | |

Témoignages

Lieu	Déclarant	Date	Observations / déclarations
	Mr CHAUVET	*31/01/2001*	*effondr (d 1-1,5m p 0,5m) en entonnoir, plusieurs fois survenu avant dernier remblaiement il y a 20 ans*

Photo aérienne

Terrain

- ☐ Effondrement
- ☑ **Affaissement-dépression**
- ☐ Zone remblayée
- ☐ Puits
- ☐ Entrée à flanc de coteaux (cavage)
- ☐ Arbre isolé
- ☐ Autre :
- ☐ Aucun

Géométrie :

- ☑ **Circulaire** — Diamètre (m) # 10 — Profondeur max (m) # 0,2
- ☐ Quelconque — Longueur min (m) # — Longueur max (m) #

Observations

CETE 2010 :
"2001 : RAS lors de la reconnaissance ;
27/03/2008 : dépression topographique."

Origine probable de l'indice

Type

- ☐ Carrière souterraine
- ☐ Carrière à ciel ouvert
- ☐ Carrière type inconnu
- ☐ Karstique (Naturel)
- ☑ **Indéterminé**
- ☐ Puits à eau

Matière extraite

- ☐ Marne
- ☐ Pierre de taille
- ☐ Cailloux
- ☐ Argile
- ☐ Sable

Commentaires

CETE 2010 : "Investigation à envisager : Décapage spécifique"

Indice 76721-081 / Détail document d'archives récentes

Origine du document	*Auteur :*	**BRGM**
	Référence :	**BD cavités**
	Date :	
Informations extraites	**Référence : HNOAA0014157 - indéterminé - précision : 20 m**	
Elements de localisation	*Plan de localisation :*	*Echelle :*
	Lieu-dit :	
	Autre information :	
Elements de dimensionnement	*Plan d'extension :*	*Echelle :*
Remarques		

Indice 76721-081 / Détail document d'archives récentes

Origine du document	*Auteur :*	**Commune**
	Référence :	**Inventaire départemental des cavités souterraines**
	Date :	**01/01/1995**
Informations extraites	**Inventaire départemental des cavités souterraines**	
Elements de localisation	*Plan de localisation :*	*Echelle :*
	Lieu-dit :	
	Autre information :	
Elements de dimensionnement	*Plan d'extension :*	*Echelle :*
Remarques		

Commentaire

CETE 2010 : "
2001 : Cette information a été confirmée et localisée sur le terrain par Mr CHAUVET.

19/09/2008
- La réalisation d'un décapage spécifique de la terre végétale dans la zone de localisation de l'indice permettra de le localiser avec précision puis d'en définir
l'origine, si possible : cavité naturelle ou carrière souterraine.
+ Un cliché photographique de l'indice est joint à la fiche."

Explor-e 2024 : Cliché présent dans la fiche du CETE 2010 (Aff. 20005621)



Cliché photographique de l'indice : dépression topographique

Indice n° 76721-081

Département Seine-Maritime
CANTON TÔTES
Arrondissement de Dieppe
Commune VARNEVILLE-BRETTEVILLE 76880

INVENTAIRE DEPARTEMENTAL DES CAVITES SOUTERRAINES

Année :1995

A transmettre à : Direction départementale de l'Equipement - Service Urbanisme et Aménagement
Cité Administrative St Sever Quai Jean Moulin - 76032 ROUEN CEDEX

Commune : VARNEVILLE-BRETTEVILLE
Canton : TOTES
Arrondissement : Dieppe

	N° identification positionné sur carte (1)	Lieu dit/ N° de la section cadastrale et de la parcelle	phénomène constaté Effondrement/indice (2)	arrêté de péril éventuel (date) noms des personnes concernées	rapport d'expertise (Nom de l'organisme)	OBSERVATIONS
	Déclaration faite par G. CHAUVET Henri (voir carte)	AI 608 AI 608	2 M H M			
	Déclaration faite par O. BAUDET Julien (voir carte)	AI 165 (hors habitation)	1 M			

1) joindre une carte localisant les cavités ou indices, avec leur n° identification
2) * si un effondrement est constaté : indiquer M pour marnière, A dans un autre cas
* pour un indice sans effondrement : indiquer (m) pour un marnière, (a) dans un autre cas
* donner les dimensions approximatives au sol de l'excavation et la distance par rapport à l'habitation (la profondeur s'il y a lieu)
NOTA : en cas d'inventaire déjà réalisé citer les références du document et la date

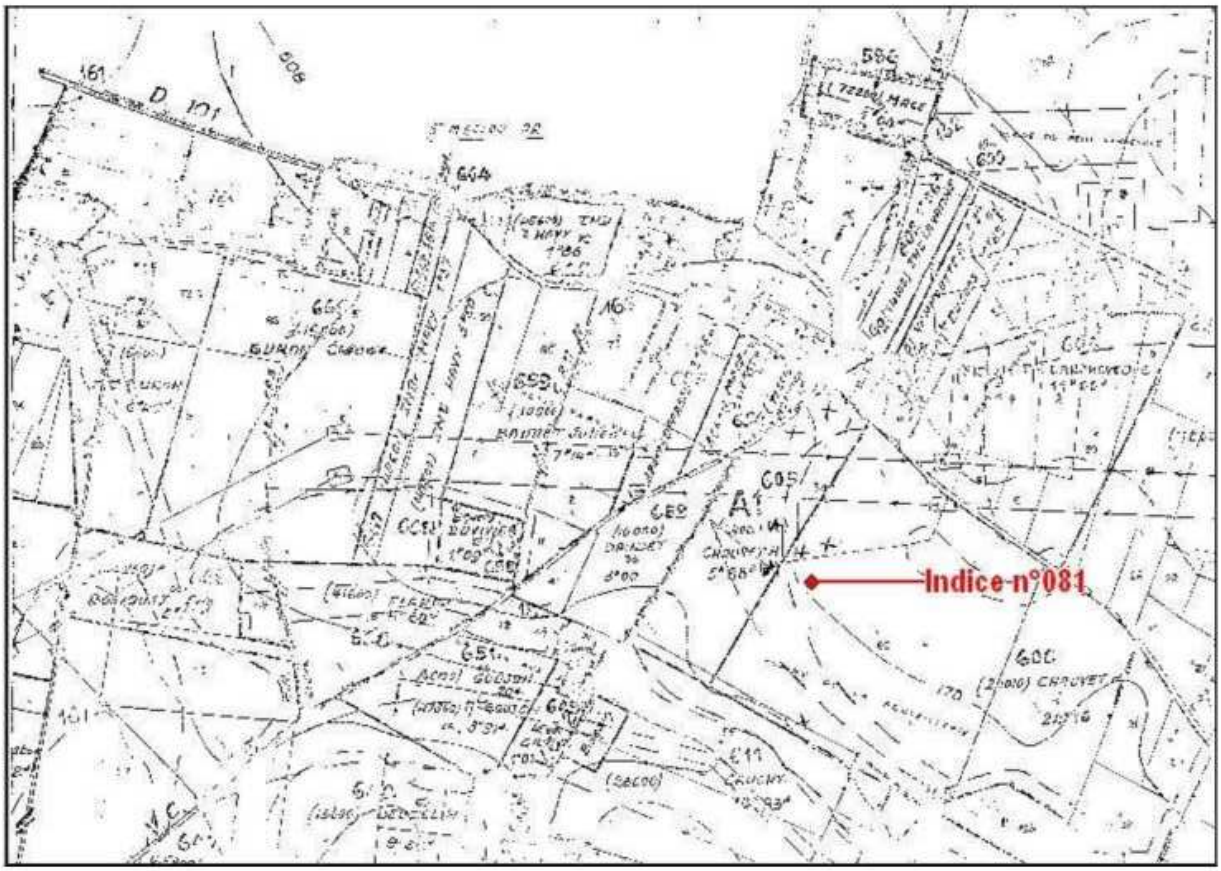

Inventaire départemental des cavités souterraines de 1995

Indice n° : 76721-082

Indice recensé en archive(s) - non visible sur le terrain

Localisation

Département : 76 - Seine-Maritime

Commune : Varneville-Bretteville

Repères locaux

Hameau/Lieu-dit : la Ville aux Geais

Autre (route, chemin...) :

Coordonnées

Système : *RFG93-CC50*

Orig. report carto :

x : *1 560 154*

y : *9 162 841*

Précision :

Type de Report : *Ponctuel*

Contexte

Geomorphologique : *Plateau*

Altitude de la nappe : **140 m**

Source : **BRGM2012-ME**

Source(s) de l'information

Reprise indice sans modification du RICS initial :CETE / 20005621 / septembre 2010

Archives (Cf. fiche(s) détaillée(s) page(s) suivante(s))

Récentes || Auteur: Commune | Réf.: Inventaire départemental des cavités souterraines | | Date: 01/01/1995 |
Récentes || Auteur: BRGM | Réf.: BD cavités | |

Témoignages

Lieu	Déclarant	Date	Observations / déclarations
	Mr CHAUVET Henri	*31/01/2001*	*effondrement (diam 4/5m prof 2m) survenu il y a 10-15 ans, rebouché, jamais rebougé*

Photo aérienne

Terrain

- ☐ Effondrement
- ☐ Affaissement-dépression
- ☐ Zone remblayée
- ☐ Puits
- ☐ Entrée à flanc de coteaux (cavage)
- ☐ Arbre isolé
- ☐ Autre :
- ☐ Aucun

Géométrie :

- ☐ Circulaire — Diamètre (m) # — Profondeur max (m) #
- ☐ Quelconque — Longueur min (m) # — Longueur max (m) #

Observations

CETE 2010 :
"2001 et 2008 : RAS lors de la reconnaissance."

Origine probable de l'indice

Type

- ☐ Carrière souterraine
- ☐ Carrière à ciel ouvert
- ☐ Carrière type inconnu
- ☐ Karstique (Naturel)
- ☑ **Indéterminé**
- ☐ Puits à eau

Matière extraite

- ☐ Marne
- ☐ Pierre de taille
- ☐ Cailloux
- ☐ Argile
- ☐ Sable

Commentaires

CETE 2010 : "Investigation à envisager : Décapage spécifique"

Indice 76721-082 / Détail document d'archives récentes

Origine du document	*Auteur :*	**Commune**
	Référence :	**Inventaire départemental des cavités souterraines**
	Date :	**01/01/1995**
Informations extraites	**Inventaire départemental des cavités souterraines**	
Elements de localisation	*Plan de localisation :*	*Echelle :*
	Lieu-dit :	
	Autre information :	
Elements de dimensionnement	*Plan d'extension :*	*Echelle :*
Remarques		

Indice 76721-082 / Détail document d'archives récentes

Origine du document	*Auteur :*	**BRGM**
	Référence :	**BD cavités**
	Date :	
Informations extraites	**Référence : HNOAA0014158 - indéterminé - précision : 10 m**	
Elements de localisation	*Plan de localisation :*	*Echelle :*
	Lieu-dit :	
	Autre information :	
Elements de dimensionnement	*Plan d'extension :*	*Echelle :*
Remarques		

Commentaire

CETE 2010 :
"2001 : Cette information a été confirmée et localisée sur le terrain par Mr CHAUVET Henri.
cet indice se situe dans la zone ou a été déclarée la carrière souterraine 20; si une reconnaissance adaptée sur l'indice 82 conclut à une origine anthropique,
celui-ci pourra être considéré comme en liaison avec cette carrière.

19/09/2008
- L'indice étant localisé à proximité immédiate de l'emprise de la parcelle napoléonienne B102 (cf. indice n°020), il est possible qu'il soit en relation avec une
carrière souterraine.
- La réalisation d'un sondage à la pelle mécanique au droit de l'indice permettra de déterminer la nature de la cavité (naturelle ou anthropique)."

Indice n°76721-082

Département Seine-Maritime
CANTON TÔTES
Arrondissement de Dieppe
Commune VARNEVILLE-BRETTEVILLE 76890

INVENTAIRE DEPARTEMENTAL DES CAVITES SOUTERRAINES

Année :1995

A transmettre à : Direction départementale de l'Equipement - Service Urbanisme et Aménagement
Cité Administrative St Sever Quai Jean Moulin - 76032 ROUEN CEDEX

Commune : VARNEVILLE-BRETTEVILLE
Canton : TOTES
Arrondissement : Dieppe

PREFECTURE DE LA SEINE MARITIME

	N° identification positionné sur carte (1)	Lieu dit/ N° de la section cadastrale et de la parcelle	phénomène constaté Effondrement/indice (2)	arrêté de péril éventuel (date) noms des personnes concernées	rapport d'expertise (Nom de l'organisme)	OBSERVATIONS
	Déclaration faite par M. CHAUVET Henri (voir carte)	AI 609	2 M			
		AI 608	4 M			
	Déclaration faite par M. BAUDET Julien (voir carte)	AI 165 (Hors habitation)	1 M			

1) joindre une carte localisant les cavités ou indices, avec leur n° identification
2) * si un effondrement est constaté : indiquer M pour marnière, A dans un autre cas
* pour un indice sans effondrement : indiquer (m) pour un marnière, (a) dans un autre cas
* donner les dimensions approximatives au sol de l'excavation et la distance par rapport à l'habitation (la profondeur s'il y a lieu)
NOTA : en cas d'inventaire déjà réalisé citer les références du document et la date

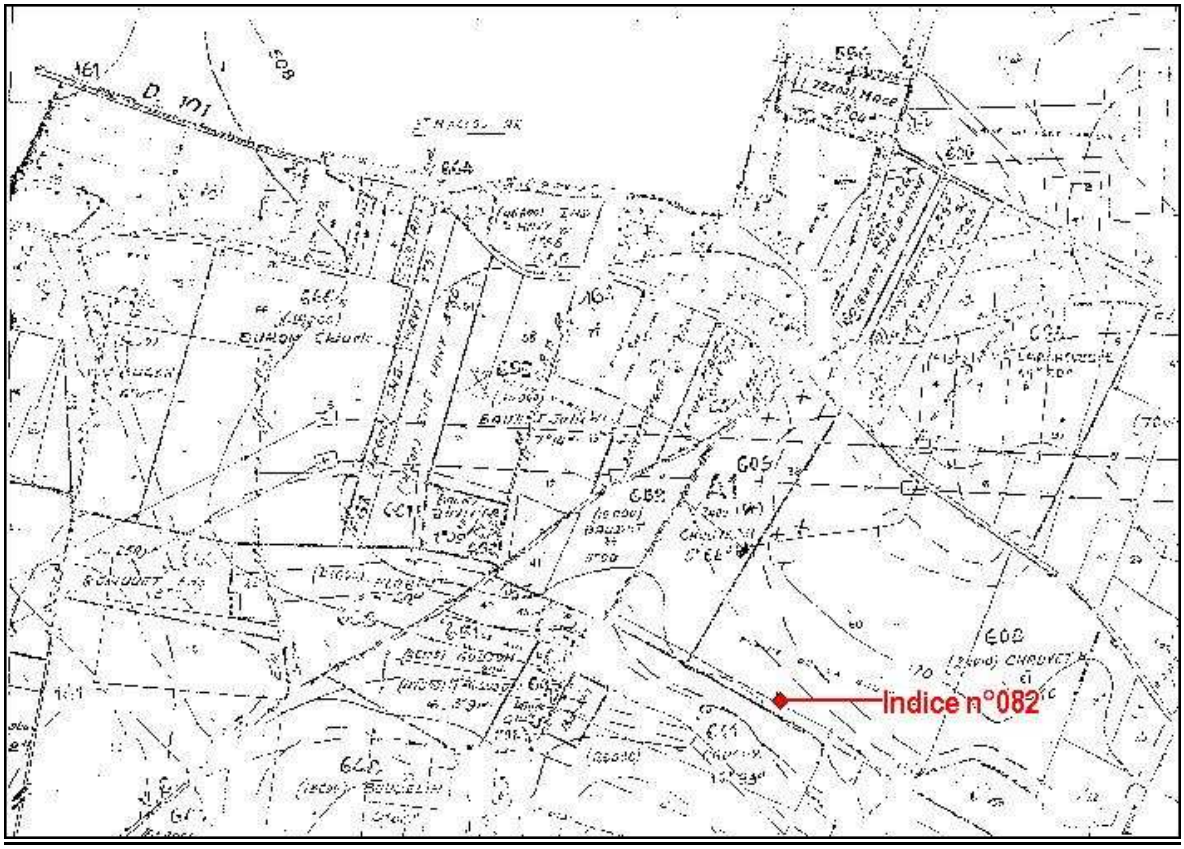

Inventaire départemental des cavités souterraines de 1995

Indice n° : 76721-083

Indice recensé en archive(s) - visible sur le terrain

Localisation

Département : 76 - Seine-Maritime

Commune : Varneville-Bretteville

Repères locaux

Hameau/Lieu-dit : le Petit Varneville

Autre (route, chemin...) :

Coordonnées

Système : *RFG93-CC50*

Orig. report carto :

x : *1 560 433*

y : *9 163 387*

Précision :

Type de Report : *Ponctuel*

Contexte

Geomorphologique : *Plateau*

Altitude de la nappe : 140 m

Source : BRGM2012-ME

Source(s) de l'information

Reprise indice sans modification du RICS initial :CETE / 20005621 / septembre 2010

Archives (Cf. fiche(s) détaillée(s) page(s) suivante(s))

Récentes || Auteur: Commune | Réf.: Inventaire départemental des cavités souterraines | | Date: 01/01/1995 |
Récentes || Auteur: Explor-e | Réf.: 76721-05-02 | | Date: 10/10/2017 |
Récentes || Auteur: CEREMA | Réf.: 18RR0114 | | Date: 2018 |
Récentes || Auteur: BRGM | Réf.: BD cavités | |
Récentes || Auteur: BRGM | Réf.: BD cavités | |

Témoignages

Lieu	Déclarant	Date	Observations / déclarations
	Mr BAUDET	*05/02/2001*	*effondr (diam 1,5m prof 2m),survenu en 1955, remblayé, lié à un puisard ancien d'après informateur*

Photo aérienne

Terrain

- ☐ Effondrement
- ☐ Affaissement-dépression
- ☐ Zone remblayée
- ☐ Puits
- ☐ Entrée à flanc de coteaux (cavage)
- ☐ Arbre isolé
- ☐ Autre :
- ☑ Aucun

Géométrie :

- ☑ Circulaire — Diamètre (m) # 2 — Profondeur max (m) #
- ☐ Quelconque — Longueur min (m) # — Longueur max (m) #

Observations

CETE 2010 :
"2001 : blocs grès et poteaux béton visibles ;
01/04/2008 : RAS : activité agricole."

Origine probable de l'indice

Type

- ☑ Carrière souterraine
- ☐ Carrière à ciel ouvert
- ☐ Carrière type inconnu
- ☐ Karstique (Naturel)
- ☐ Indéterminé
- ☐ Puits à eau

Matière extraite

- ☐ Marne
- ☐ Pierre de taille
- ☐ Cailloux
- ☐ Argile
- ☐ Sable

Commentaires

CETE 2010 : "Investigation à envisager : Sondage à la pelle puis puisatier"

Explor-e 2024 : Adaptation locale du périmètre en fonction de l'étude Explor-e.

Indice 76721-083 / Détail document d'archives récentes

Origine du document	*Auteur :*	**CEREMA**
	Référence :	**18RR0114**
	Date :	**2018**
Informations extraites	**Mise à jour du recensement des ICS**	
Elements de localisation	*Plan de localisation :*	*Echelle :*
	Lieu-dit :	
	Autre information :	
Elements de dimensionnement	*Plan d'extension :*	*Echelle :*
Remarques		

Indice 76721-083 / Détail document d'archives récentes

Origine du document	*Auteur :*	**BRGM**
	Référence :	**BD cavités**
	Date :	
Informations extraites	**Référence : HNOAA0014159 - carrière - précision : 5 m**	
Elements de localisation	*Plan de localisation :*	*Echelle :*
	Lieu-dit :	
	Autre information :	
Elements de dimensionnement	*Plan d'extension :*	*Echelle :*
Remarques		

Indice 76721-083 / Détail document d'archives récentes

Origine du document	*Auteur :*	**Explor-e**
	Référence :	**76721-05-02**
	Date :	**10/10/2017**
Informations extraites	**Aménagement local des périmètres de sécurités liés aux indices 083 et 141. Réalisation de 8 sondages. Aucune anomalie n'a été recoupée. Adaptation des périmètres de sécurités en fonction des sondages.**	
Elements de localisation	*Plan de localisation :*	*Echelle :*
	Lieu-dit :	
	Autre information :	
Elements de dimensionnement	*Plan d'extension :*	*Echelle :*
Remarques		

Indice 76721-083 / Détail document d'archives récentes

Origine du document	*Auteur :*	**Commune**
	Référence :	**Inventaire départemental des cavités souterraines**
	Date :	**01/01/1995**
Informations extraites	**Inventaire départemental des cavités souterraines**	
Elements de localisation	*Plan de localisation :*	*Echelle :*
	Lieu-dit :	
	Autre information :	
Elements de dimensionnement	*Plan d'extension :*	*Echelle :*
Remarques		

Indice 76721-083 / Détail document d'archives récentes

Origine du document	*Auteur :*	**BRGM**
	Référence :	**BD cavités**
	Date :	
Informations extraites	**Référence : HNO0014385AA - carrière - précision : 5 m**	
Elements de localisation	*Plan de localisation :*	*Echelle :*
	Lieu-dit :	
	Autre information :	
Elements de dimensionnement	*Plan d'extension :*	*Echelle :*
Remarques		

Commentaire

CETE 2010 :
"2001 : Information orale donnée par Mr BAUDET lors de la réunion en Mairie et localisée sur le terrain par lui-même : il pense qu'il s'agit d'une bétoire
artificielle très ancienne utilisée en puits d'extraction de craie au vu de la dépression proche qui serait un affaissement de chambre (hypothèse de Mr
BAUDET).
19/09/2008
- La réalisation d'un sondage à la pelle mécanique au droit de l'indice permettra de confirmer la présence d'un puits.
L'intervention du puisatier consistera en le curage des matériaux présents dans le puits et de constater la présence et l'état des galeries.
- L'indice n°083 (puits de carrière) étant localisé à proximité immédiate, l'indice n°141 correspond vraisemblablement à un fontis issu de la carrière n°083.
+ Un cliché photographique de la zone de localisation de l'indice est joint à la fiche."

Explor-e 2024 : Cliché présent dans la fiche du CETE 2010 (Aff. 20005621)

CETE 29/10/2018 :
"Explor-e a réalisé en 2017 une campagne de sondages destructifs au droit des ICS 83 et 141 dans le but de sortir l'habitation, située sur la parcelle 91, des deux périmètres. Ces sondages n'ont pas mis en évidence d'anomalie. Par conséquent, les périmètres de sécurité de ces deux indices ont été réduit et l'habitation n'est plus impactée par les périmètres de sécurité. (Explor-e 76721-05-02 - aménagement local des périmètres de sécurité liés au indices 083 et 141 - version A du 10 octobre 2017).



Cliché photographique de la zone de localisation de l'indice : activité agricole

76721-05-02

Madame et Monsieur DEPINAY

Commune de Varneville-Bretteville - Gestion des risques liés aux cavités souterraines

Aménagement local des périmètres de sécurité liés aux indices 083 et 141

Version A du 10 octobre 2017

explor-e

Solutions risques naturels hydrogéologie et environnement

SARL au capital de 40 000 euros - RCS Rouen- Siret : 510 864 226 000 20 - APE : 7112B

908 ter, route de Veules-les-Roses – 76760 Yerville

Mail : **contact@explor-e.fr**

Site internet : www.explor-e.fr

N°Vert 0 800 00 28 12

APPEL GRATUIT DEPUIS UN POSTE FIXE

Responsable de la mission : Hélène Fovez / Gilles Demarest

Sommaire général

1 CONTEXTE ET OBJECTIF DE LA MISSION 1

2 MÉTHODOLOGIE RECONNAISSANCE DESTRUCTIVE PAR FORAGE 3

3 RÉSULTATS DES INVESTIGATIONS 7

3.1 Descriptif opérationnel 7

3.2 Résultats 9

4 CONCLUSION 15

Sommaire des illustrations

Liste des Schémas

Schéma 1 ..... : Localisation de la parcelle du maitre d'ouvrage – Report sur fond BD ortho et BD parcellaire© - IGN © 2017- www.ign.fr 1

Schéma 2 ..... : Périmètres de sécurité impactant la propriété du maitre d'ouvrage - Report sur fond BD parcellaire© - IGN © 2017- www.ign.fr 2

Schéma 3 ..... : Illustration simplifiée de l'interprétation 6

Schéma 4 ..... : Localisation des sondages destructifs– Report sur fond cadastral 7

Schéma 5 ..... : Synthèse lithologique établie à partir des sondages destructifs profonds 10

Schéma 6 ..... : Proposition d'aménagement des périmètres de sécurité liés aux indices 76721-083 et 141 16

Liste des Graphiques

Graphique 1 ..... : Variation d'épaisseur des formations limono-argileuses 11

Graphique 2 ..... : Variation des formations résiduelles à silex 11

Graphique 3 ..... : Variation de la profondeur du toit de la craie 12

Graphique 4 ..... : Variation d'épaisseur des formations crayeuses 12

1

Contexte et Objectif de la mission

Madame et Monsieur Depinay sont propriétaire d'une habitation principale sise route des trois communes sur la commune de Varneville-Bretteville (76).On se réfèrera aux schémas ci-dessous.

Schéma 1 : Localisation de la parcelle du maitre d'ouvrage –
Report sur fond BD ortho et BD parcellaire© - IGN © 2017- www.ign.fr



Suite à la réalisation du RICS communal, l'habitation de Mme et M. DEPINAY est apparue située à proximité immédiate des indices de cavités souterraines recensés sous les références ICS083 et 141.

Et, conformément à la doctrine départementale relative à la gestion des risques liés aux cavités souterraines, un périmètre de sécurité de rayon 60m a été associé à chaque indice. On se réfèrera au schéma ci-dessous.

Schéma 2 : Périmètres de sécurité impactant la propriété du maitre d'ouvrage - Report sur fond BD parcellaire© - IGN © 2017- www.ign.fr

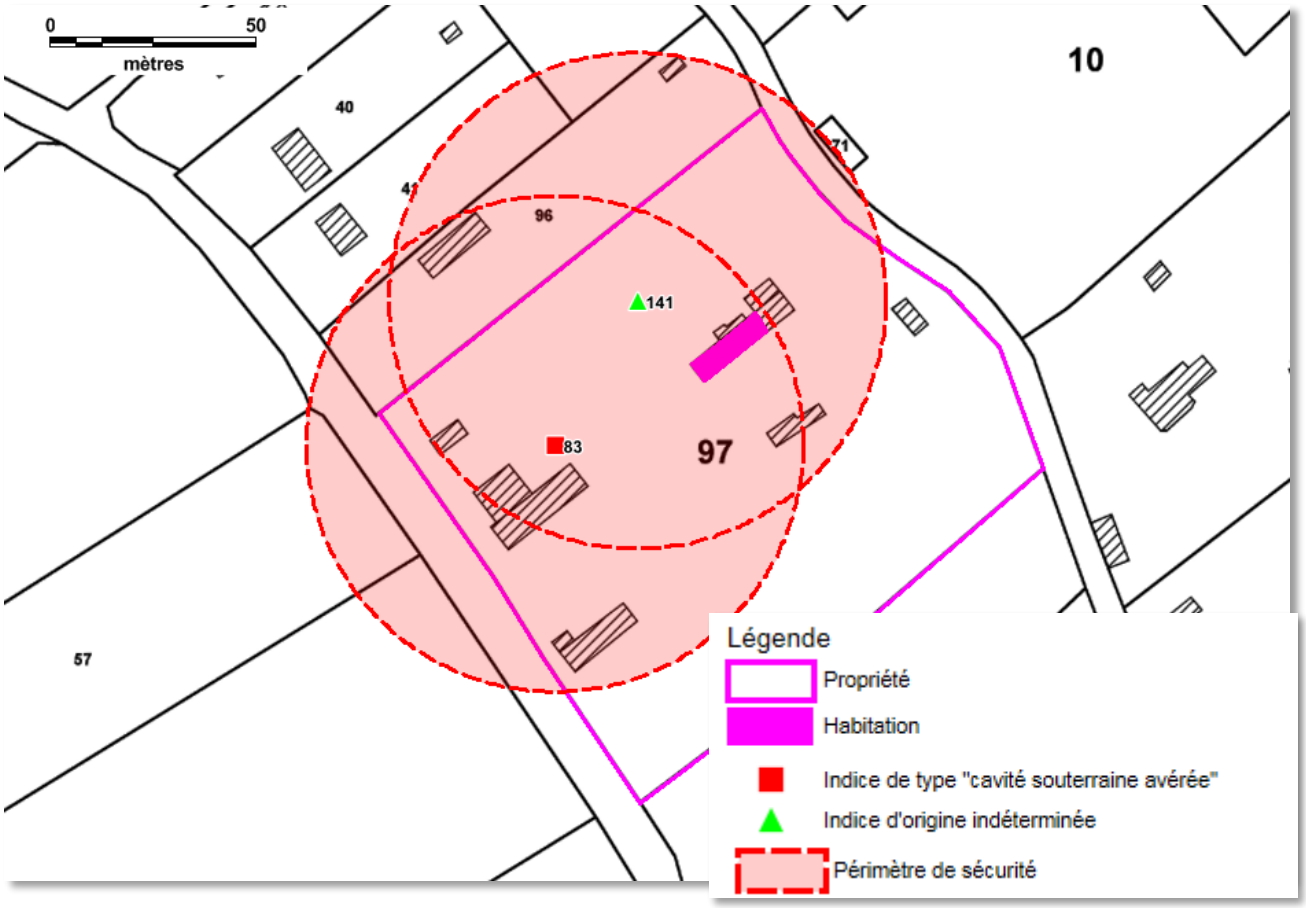

L'ICS083 correspond à un effondrement survenu en 1995 puis remblayé. Selon la fiche de l'indice, il pourrait s'agir d'une ancienne bétoire utilisée en puits d'extraction de marnière.

L'ICS141 correspond à une dépression d'origine indéterminée de 10m de diamètre pour 0.5m de profondeur, interprétée comme un éventuel affaissement de chambre de marnière, potentiellement en relation avec le puits de l'ICS083.

L'objectif de la présente mission a donc consisté à mettre en œuvre un programme de reconnaissance par sondages destructifs profonds (conformément aux prescriptions des services de la DDTM76) afin de vérifier l'absence de galeries souterraines pouvant se développer en direction de l'habitation, et le cas échant, adapter localement les périmètres de sécurité liés aux indices 083 et 141.

Ce présent rapport synthétise les résultats.

2

Méthodologie
Reconnaissance destructive par forage

La vérification de l'absence de vides ou de zones décomprimées a été réalisée par la mise en œuvre de forages destructifs par méthode rotopercussion dont le protocole est présenté ci-dessous.

Le principe de la rotopercussion fait appel à un dispositif associant la rotation et la frappe par un marteau hydraulique situé en surface, l'impact étant transmis à l'outil situé au fond du trou par l'intermédiaire du train de tiges.

Les sondages ont été réalisés à l'aide des sondeuses sur chenillard EMCI 450.



EMCI 450

Les forages ont été réalisés en méthode rotopercussion et en diamètre 115mm. Nous rappellerons que le diamètre minimal à mettre en œuvre dans le cadre de la recherche de cavités souterraines afin de respecter les prérogatives des services de l'État est de 110mm.

Le recours à un diamètre de sondage relativement important permet en effet de limiter les frottements du train de tige (38mm) contre les parois du forage, favorisant ainsi des chutes d'outils franches au niveau d'éventuelles cavités.

- La rotation pure a été privilégiée, la percussion n'étant véritablement déclenchée qu'au niveau des bancs les plus durs (en particulier bancs de silex) ;
- Les pressions exercées sur l'outil, la vitesse de rotation et la pression d'injection ont été maintenues les plus faibles possible et constantes dans le temps afin de permettre une différenciation qualitative fine des formations traversées ;
- En complément, les observations réalisées sur les échantillons remontés en surface (« cuttings ») ont permis l'établissement d'une coupe de terrain (log géologique) détaillée ;
- Les paramètres de forage ont fait l'objet d'un enregistrement numérique (doublé d'une impression de sauvegarde).

L'enregistrement des paramètres de forage consiste à mesurer et enregistrer, pendant le forage, des grandeurs physiques, dont les variations sont en corrélation avec les propriétés géomécaniques des terrains traversés.

La métrologie ainsi que l'enregistrement des paramètres de forage ont été assurés par des équipements Jean-Lutz et comprenaient les paramètres suivants :

1. Profondeur ;
2. Vitesse instantanée d'avancement (VIA) – figuré bleu clair ;
3. Pression de poussée et de retenue (PO) – figuré jaune ;
4. Couple de rotation (CR) – figuré magenta ;
5. Pression d'injection du fluide de forage (eau + polymère biodégradable permettant d'augmenter la viscosité) – figuré magenta ;
6. Pression de retenue – figuré orange ;
7. Vibralog - figuré rouge. On se réfèrera au schéma ci-dessous.

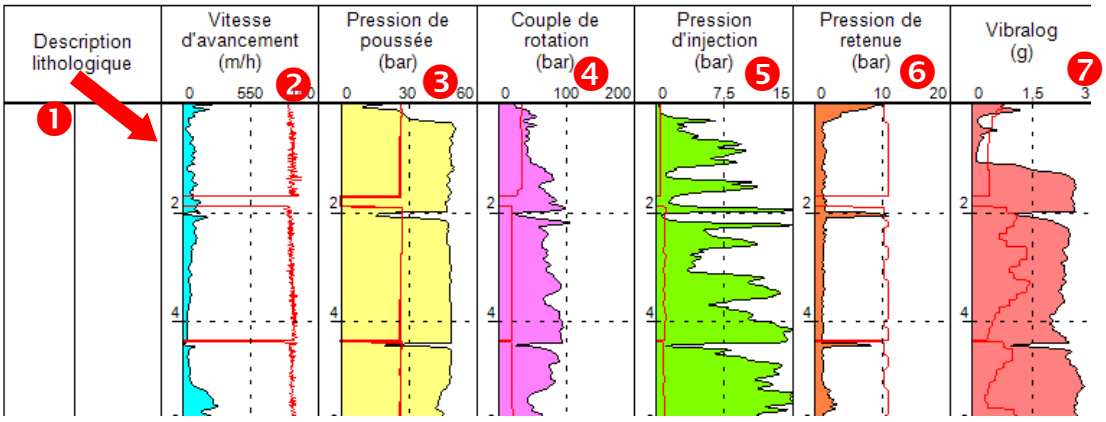

Pour simplifier, la recherche de vides sur les enregistrements de paramètres de forage se résume généralement à rechercher les zones où les paramètres de forage se rapprocheront des valeurs qu'ils atteindraient lors de la traversée d'un vide (vitesse d'avancement de l'ordre de 1 000 m/h / perte d'injection / chute du couple de rotation…).

Afin de confirmer les éventuels vides et faciliter l'interprétation des données enregistrées, explor-e met en œuvre la procédure ECL développée spécifiquement par la société Jean Lutz dans le cadre de recherche de vides.

La procédure ECL permet de connaitre, a priori, l'amplitude de chaque paramètre lorsque le forage traverse un vide. La présentation graphique de l'ECL met immédiatement en évidence la traversée d'un vide franc par simple examen des enregistrements. C'est une aide précieuse à l'interprétation facilitant la distinction entre vides francs et zones très décomprimées.

La procédure ECL prend automatiquement en compte tous les facteurs qui influent, ou non, sur l'amplitude des paramètres lors de la traversée d'un vide : profondeur, poids des tiges, caractéristiques hydrauliques de la machine, qualité des parois du trou, etc.

Après avoir foré la longueur d'une tige (dans le cas présent 1.83m) et réalésé le trou par des passages successifs, l'opérateur repositionne l'outil à la hauteur où il était initialement puis débloque le frein de la machine tout en enregistrant les paramètres comme lors de la foration initiale.

Ce second enregistrement qui correspond donc à un enregistrement « de vide » (car réalisé dans un trou déjà foré) est superposé sur le graphique initial ce qui permet, en lecture directe, la comparaison entre les paramètres enregistrés lors de la foration et les paramètres qui auraient été enregistrés si le forage avait traversé un vide souterrain.

On se réfèrera au graphique présenté page suivante.

Schéma 3 : Illustration simplifiée de l'interprétation

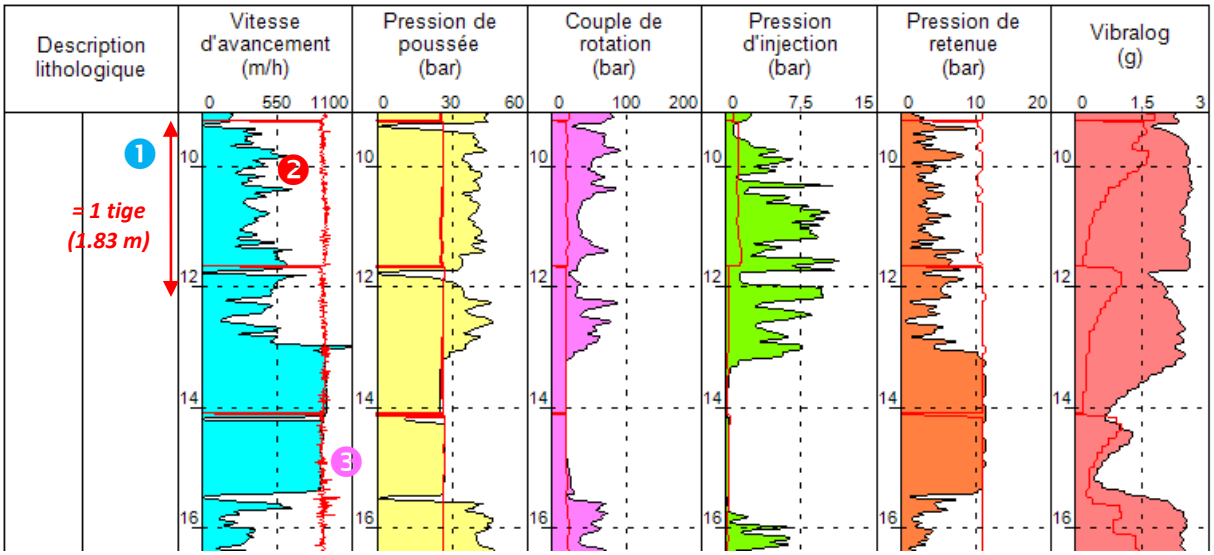

Foration au niveau d'une zone ne présentant ni vide, ni zone décomprimée

1 :Enregistrement de la vitesse d'avancement lors du forage ;

2 : Enregistrement de la vitesse d'avancement dans le trou déjà foré - procédure ECL Tracé rouge

=

Tracés distincts

Foration au niveau d'une zone présentant un vide franc : 3

=

Tracés très proches, voire identiques

3

Résultats des investigations

3.1 Descriptif opérationnel

Les investigations ont eu lieu le 29 septembre 2017 où 8 sondages destructifs (distance inter-sondage : 2.5m) ont été réalisés selon le plan d'implantation présenté ci-dessous.

Schéma 4 : Localisation des sondages destructifs– Report sur fond cadastral

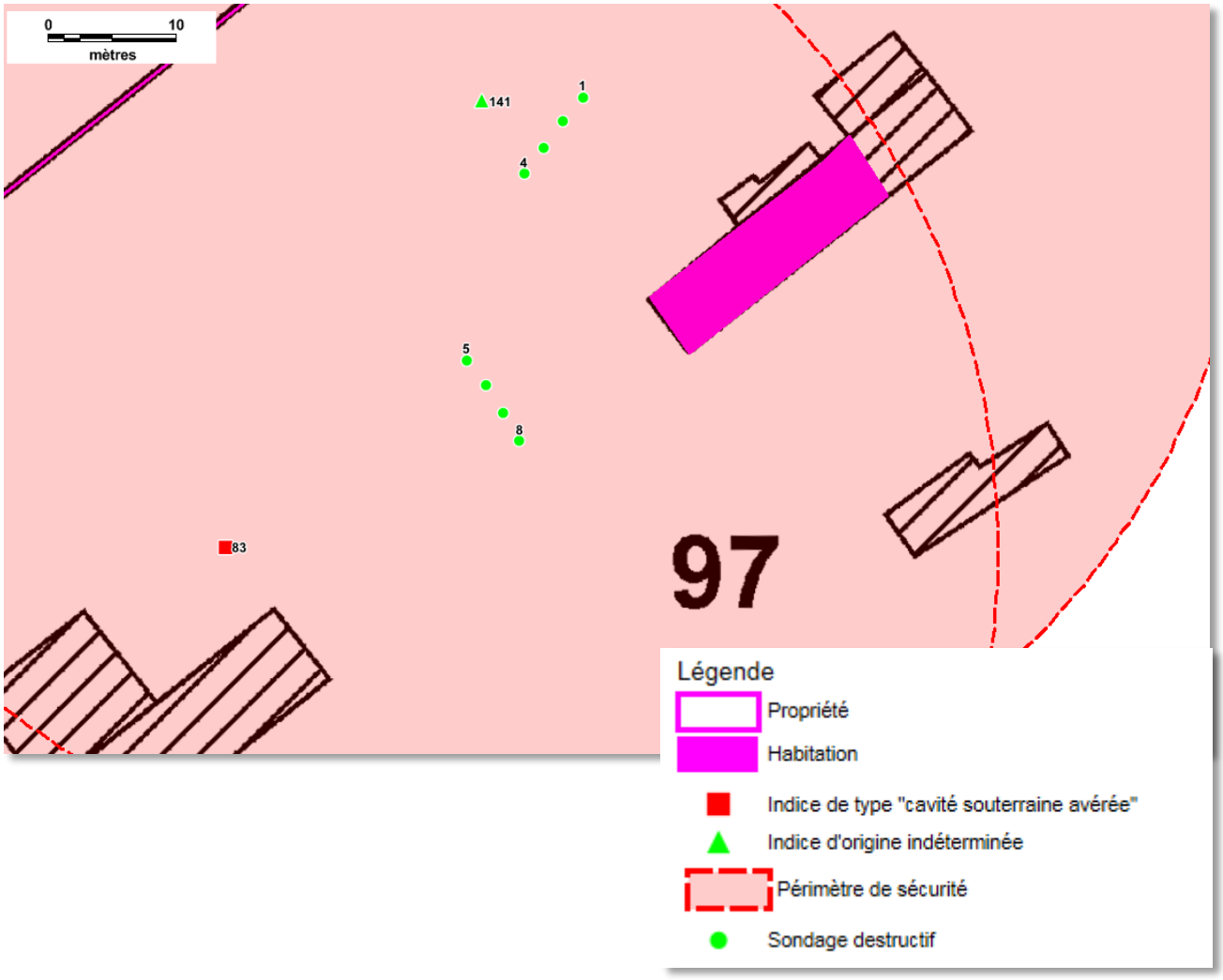

Conformément aux prescriptions des services de l'État, les sondages destructifs ont pénétré de 15m dans les formations crayeuses.

La profondeur des sondages est comprise entre 23.4m et 28.9m et l'épaisseur de craie reconnue est comprise quant à elle entre 15.0m et 16.7m.

On se réfèrera au tableau présenté ci-dessous.

Sondage	SD01	SD02	SD03	SD04	SD05	SD06	SD07	SD08
Profondeur	28,9	27,1	23,4	23,4	23,7	23,5	27,0	27,3
Epaisseur de craie traversée	16,5	15,0	16,7	15,7	15,5	15,2	16,0	15,2

	Mini.	Maxi.	Moy.
Profondeur	23,4	28,9	25,5
Epaisseur de craie traversée	15,0	16,7	15,7

3.2 Résultats

Avertissement préliminaire

Les sondages destructifs ne permettent qu'une description lithologique (description des formations géologiques) approximative par examen des cuttings (éléments de roche désagrégés sous l'effet de la foration) remontées à la surface, poussés par l'eau injectée au niveau de l'outil de forage.

Compte tenu de la petite taille des éléments ainsi que de la durée de leur remontée en surface (qui va être de plus en plus importante avec la profondeur), les descriptions lithologiques et les profondeurs des changements de faciès notées sur le terrain sont généralement approximatives. Dans la mesure du possible elles sont ensuite recalées à partir de l'analyse des diagraphies des sondages.

Toutefois, en cas de perte du fluide de forage (dans le cas présent eau additivée par un polymère), il ne peut plus y avoir de remontée de cuttings en surface ce qui implique que les coupes géologiques ne peuvent être extrapolées qu'à partir des enregistrements des paramètres de forage.

La coupe lithologique reconnue au droit des différents sondages est une coupe classique de la région avec les formations limono-argileuses suivies des formations résiduelles à silex couvrant le substratum crayeux.

On se réfèrera au schéma ainsi qu'aux descriptions brèves des lithologies rencontrées en pages suivantes.

✓ **Synthèse**

La synthèse lithologique de l'ensemble des sondages réalisés est présente en page suivante.

Les diagraphies interprétées sont présentes en annexe 1.

Annexe 1	*:*	*Diagraphies interprétées (paramètres de forage)*

Schéma 5 : Synthèse lithologique établie à partir des sondages destructifs profonds

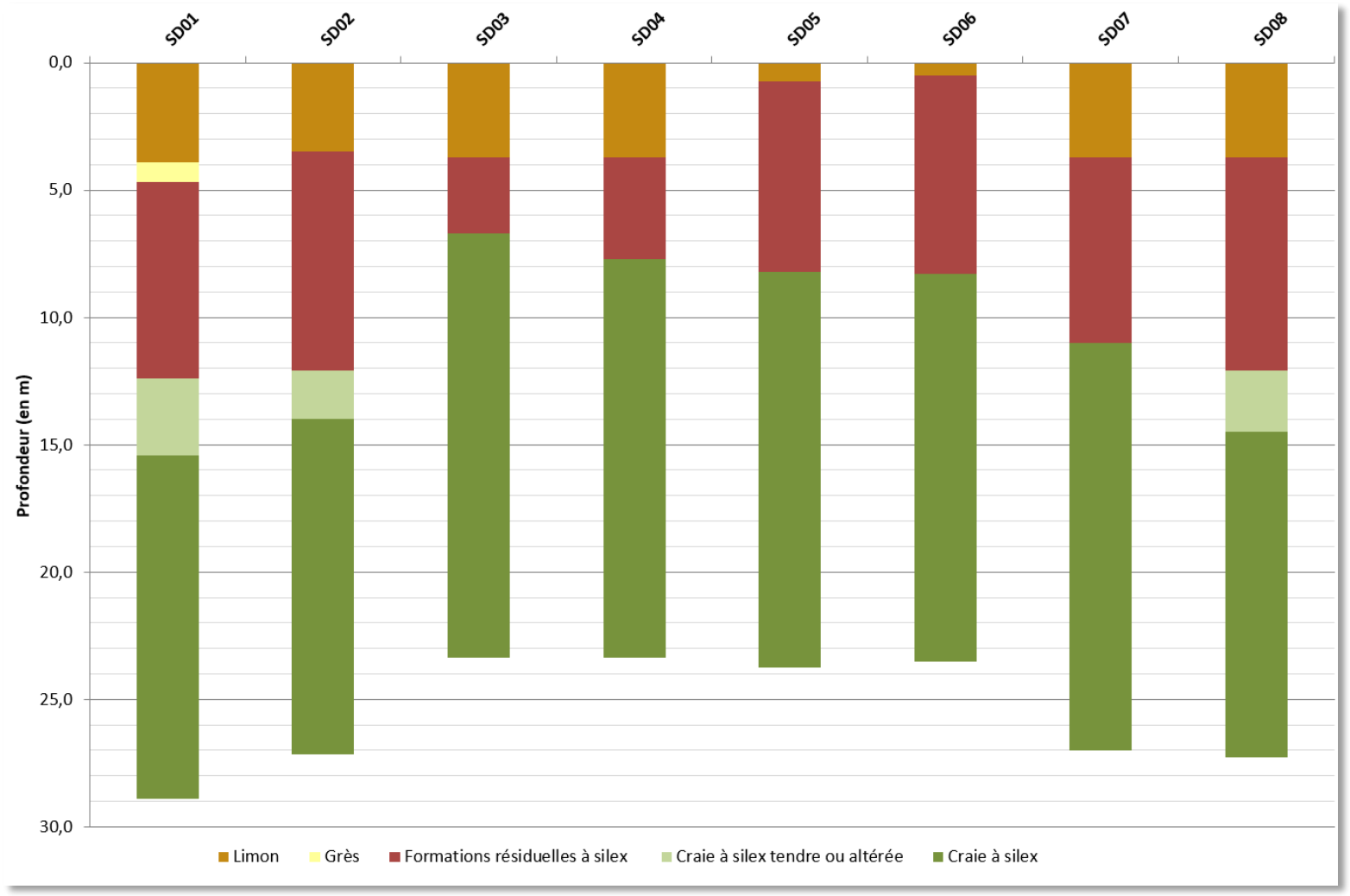

✓ **Formations limono-argileuses :** Les formations limoneuses à argilo-limoneuses ont été identifiées ; leur épaisseur est comprise entre 0.5m et 3.9m.

Graphique 1 : Variation d'épaisseur des formations limono-argileuses

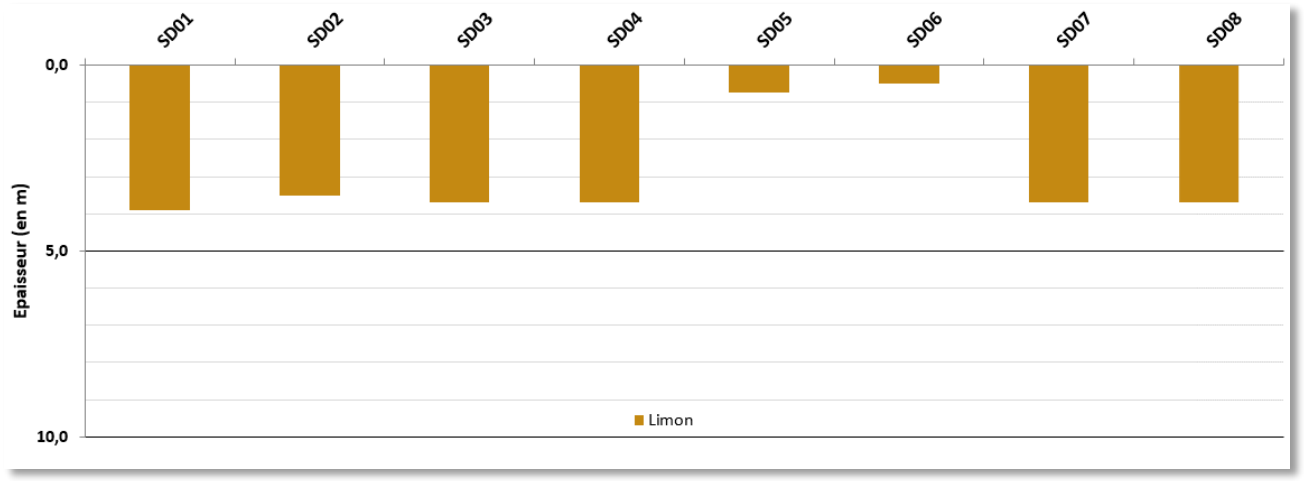

✓ **Formations résiduelles à silex :** Ces formations à dominante argileuse, qui recouvrent le substratum crayeux ont une épaisseur comprise entre 3.0m et 8.6m. On notera qu'un bloc de grès a été rencontré au droit du sondage SD01.

Graphique 2 : Variation des formations résiduelles à silex

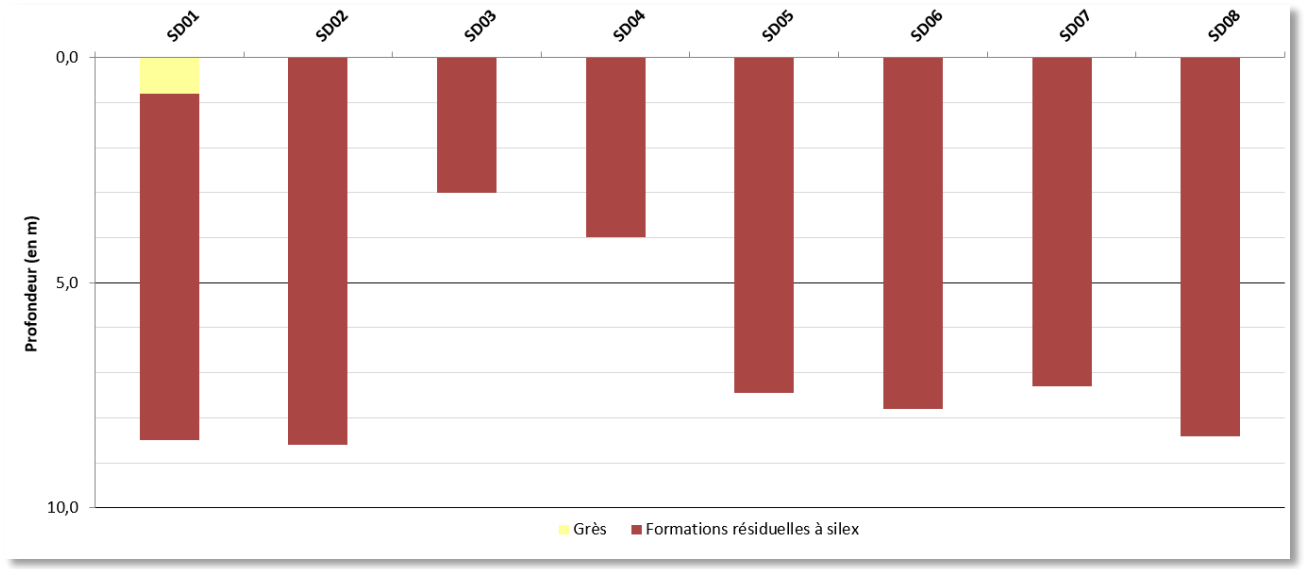

✓ **Formations crayeuses :** Le toit de ces formations a été rencontré entre 6.7m et 12.4m de profondeur. Cette variation est liée à l'interface irrégulière entre les formations résiduelles à silex et le substratum crayeux.

Graphique 3 : Variation de la profondeur du toit de la craie

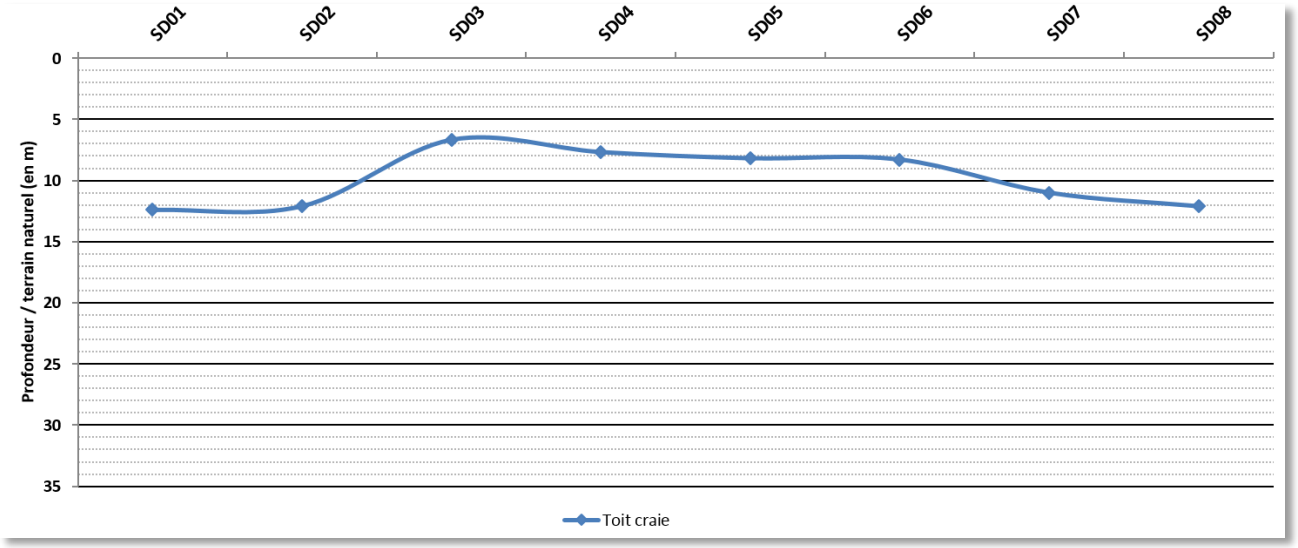

Les formations crayeuses sont apparues tendres, en tête sur quelques sondages (SD01/02/08) à l'interface avec la formation résiduelle à silex, « *signature classique* » du toit de cette formation liée aux phénomènes d'altération qui se développent à ce niveau sous l'effet des eaux d'infiltrations.

On se réfèrera au graphique page suivante.

Graphique 4 : Variation d'épaisseur des formations crayeuses

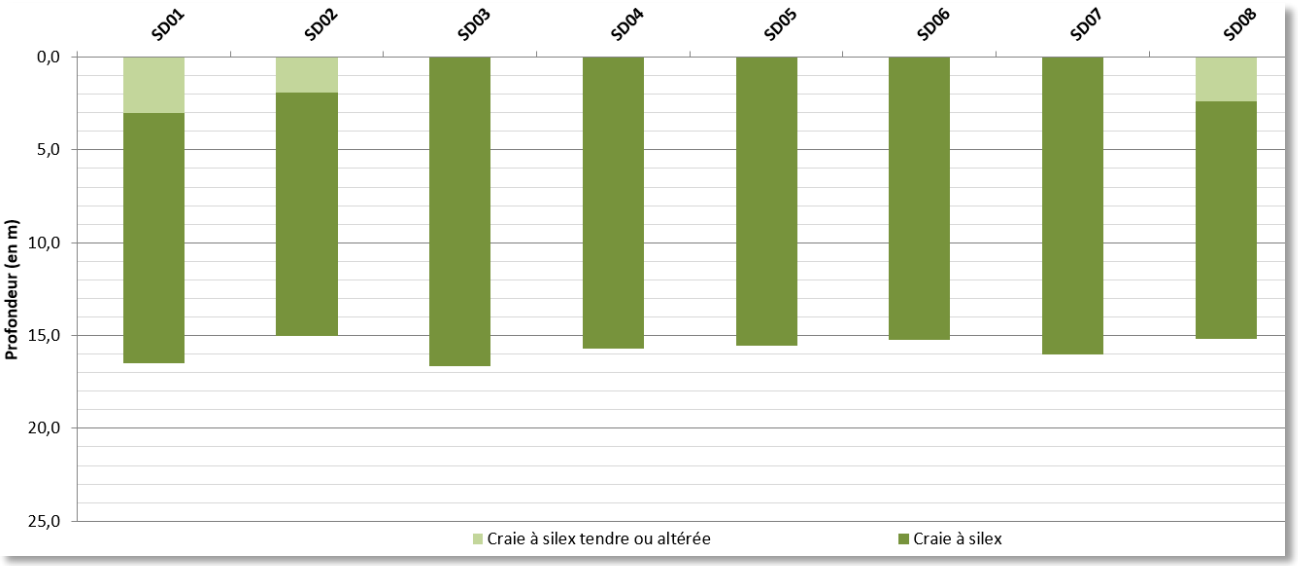

✓ **Anomalies :**

Aucun vide ou anomalie liés à une cavité souterraine anthropique n'a été mis en évidence au sein des formations résiduelles à silex et crayeuses par ce programme de reconnaissance.

4

Conclusion

Monsieur et Madame Depinay sont propriétaire d'une habitation principale sise route des trois communes sur la commune de Varneville-Bretteville (76)

Suite à la réalisation du RICS communal, l'habitation de Mme et M. DEPINAY est apparue située à proximité immédiate des indices de cavités souterraines recensés sous les références ICS083 et 141. Et conformément à la doctrine départementale relative à la gestion des risques liés aux cavités souterraines, un périmètre de sécurité de rayon 60m a été associé à chaque indice.

Afin d'adapter localement ces périmètres de sécurité, un programme de reconnaissance comprenant 8 sondages destructifs profonds (conformément aux prescriptions des services de la DDTM76) a été réalisé.

Au regard de l'ensemble des investigations menées, aucun vide ou anomalie liée à une cavité souterraine anthropique n'a été mis en évidence.

En application de la doctrine relative à la gestion des risques liés aux cavités souterraines, nous proposons donc à la commune de Varneville-Bretteville et à la DDTM76 d'adapter localement les périmètres de sécurité liés aux indices76721-083 et 141

On se réfèrera au schéma présenté en page suivante et à l'annexe 2.

Annexe 2 : Proposition d'aménagement des périmètres de sécurité liés aux indices 76721-083 et 141

Schéma 6 : Proposition d'aménagement des périmètres de sécurité liés aux indices 76721-083 et 141



Annexe 1

Diagraphies interprétées (Paramètres de forages)

Contrat 76721-05-02

Madame Depinay - Commune de Varneville-Bretteville

Date début	: **29/09/2017**	Cote NGF	: **0**	Profondeur	: **0,00 - 28,90 m**
Heure début	: **08:54**	Machine	: **EMCI450**		
Heure fin	: **10:08**	Angle	:		

1/100

Forage : SD01

EXGTE ß3.20.3/LB2EPF579FR

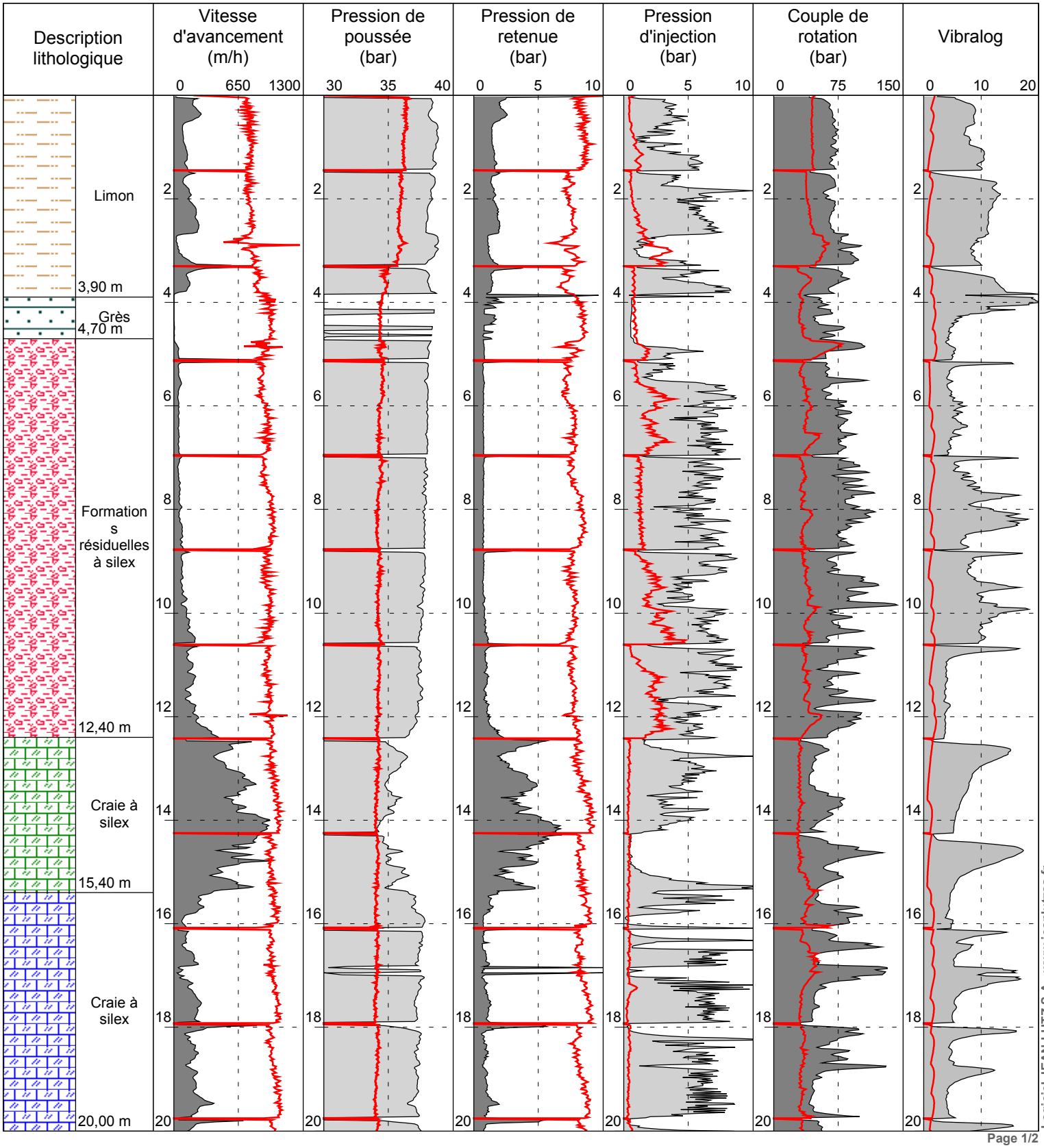

Logiciel JEAN LUTZ S.A - www.jeanlutzsa.fr

Page 1/2

Madame Depinay - Commune de Varneville-Bretteville

1/100

SD01

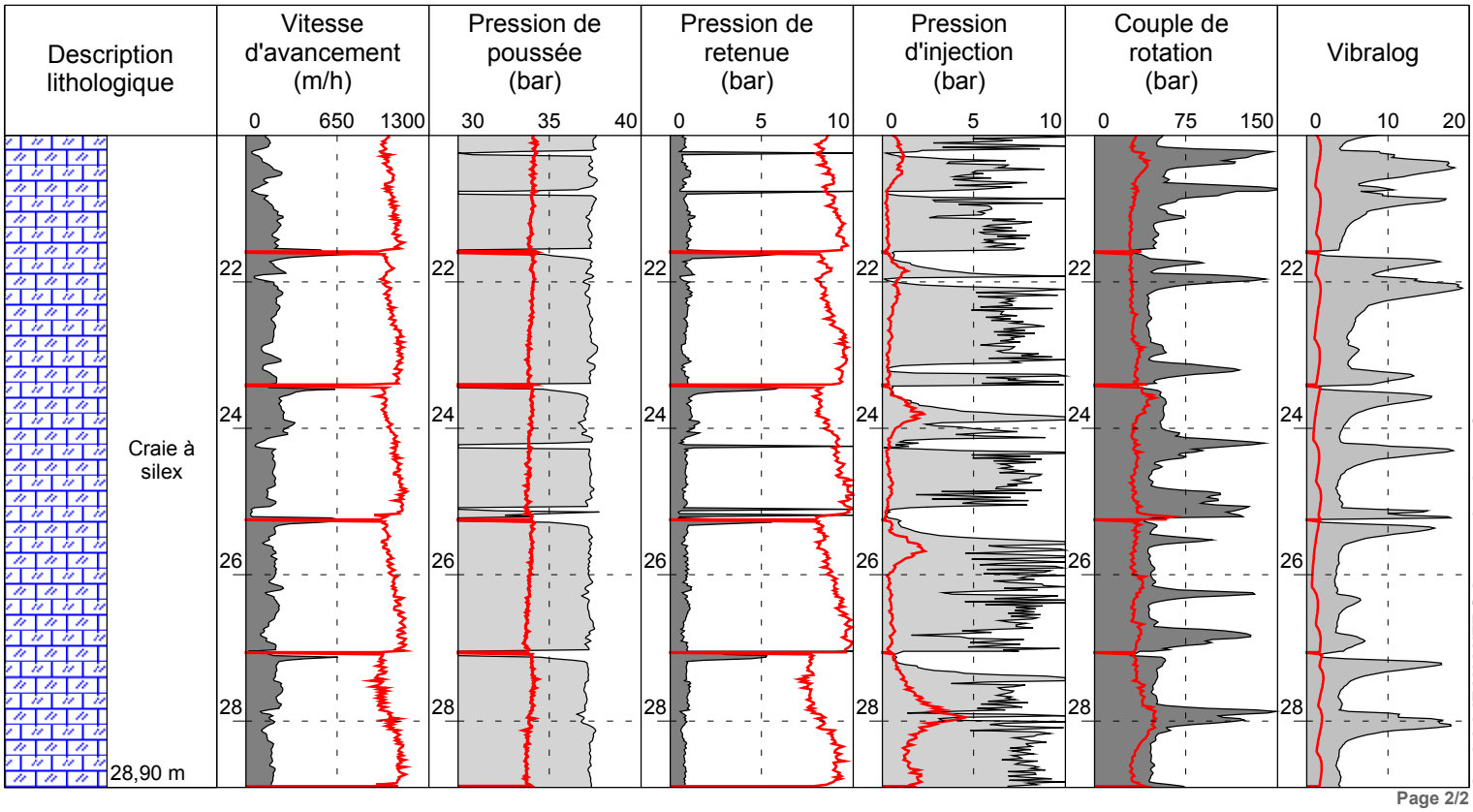

Logiciel JEAN LUTZ S.A - www.jeanlutzsa.fr

Contrat 76721-05-02

Madame Depinay - Commune de Varneville-Bretteville

Date début	: **29/09/2017**	Cote NGF	: **0**	Profondeur	: **0,00 - 27,14 m**
Heure début	: **10:09**	Machine	: **EMCI450**		
Heure fin	: **10:55**	Angle	:		

1/100

Forage : SD02

EXGTE ß3.20.3/LB2EPF579FR

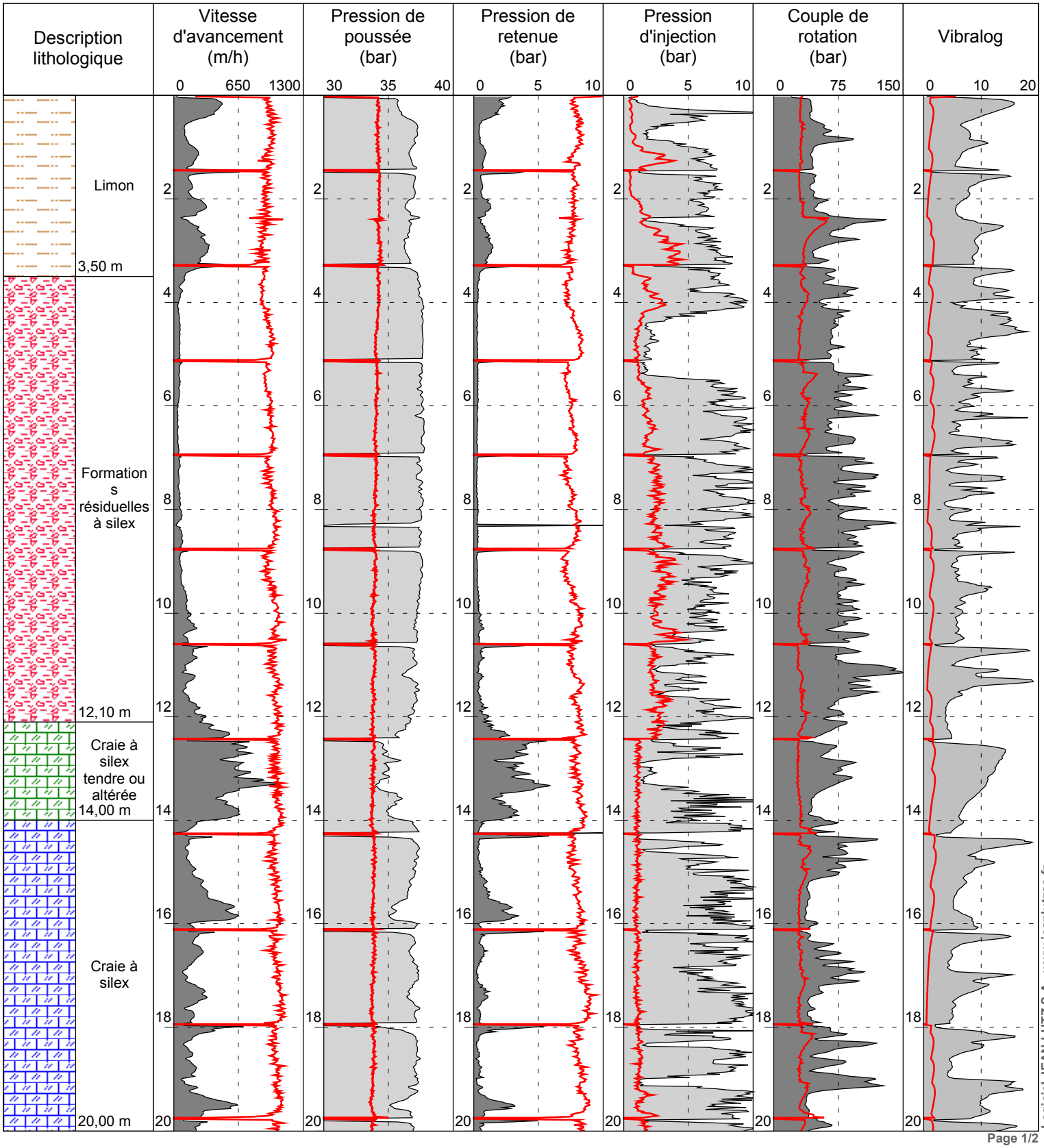

Logiciel JEAN LUTZ S.A - www.jeanlutzsa.fr

Page 1/2

Madame Depinay - Commune de Varneville-Bretteville

1/100

SD02

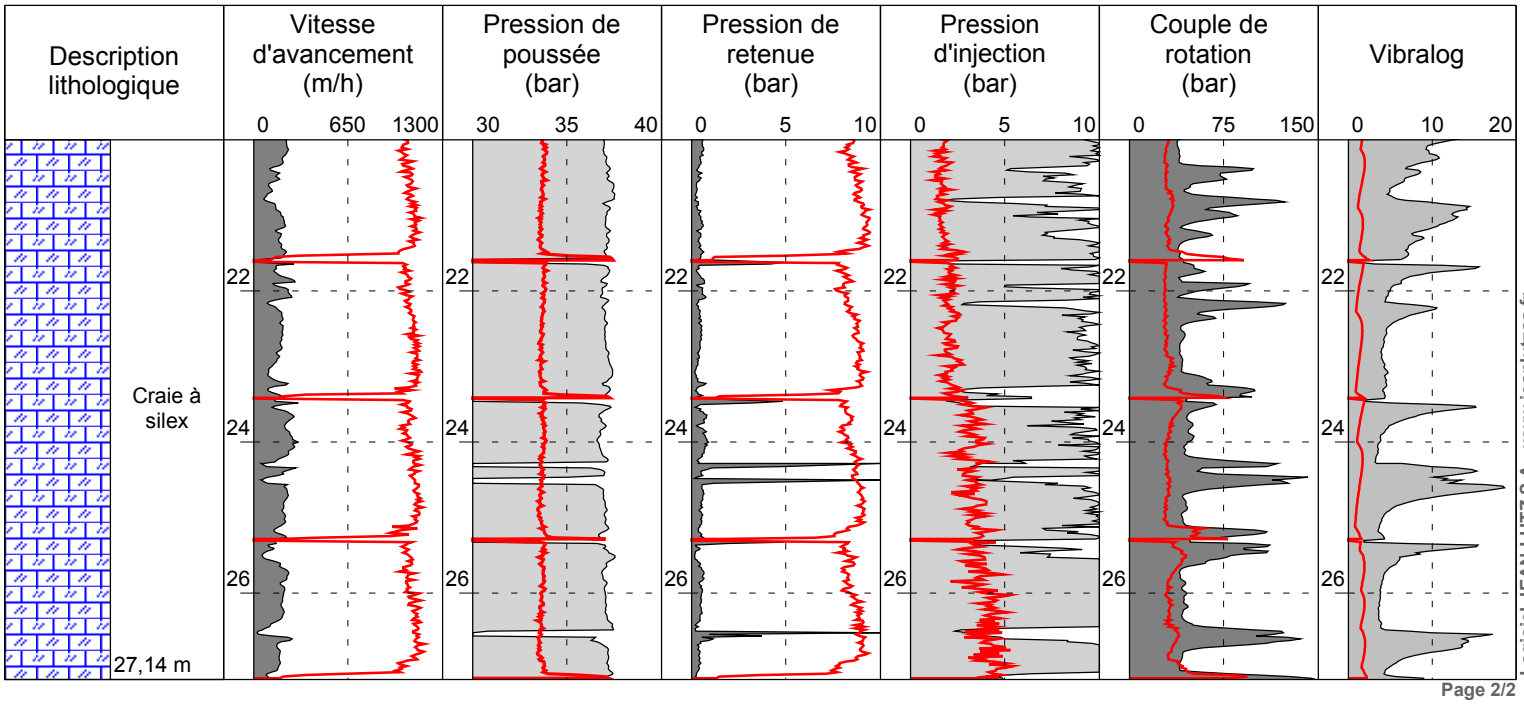

Page 2/2

Logiciel JEAN LUTZ S.A - www.jeanlutzsa.fr

Contrat 76721-05-02

Madame Depinay - Commune de Varneville-Bretteville

Date début	: **29/09/2017**	Cote NGF	: **0**	Profondeur	: **0,00 - 23,36 m**
Heure début	: **10:59**	Machine	: **EMCI450**		
Heure fin	: **11:44**	Angle	:		

1/100

Forage : SD03

EXGTE ß3.20.3/LB2EPF579FR

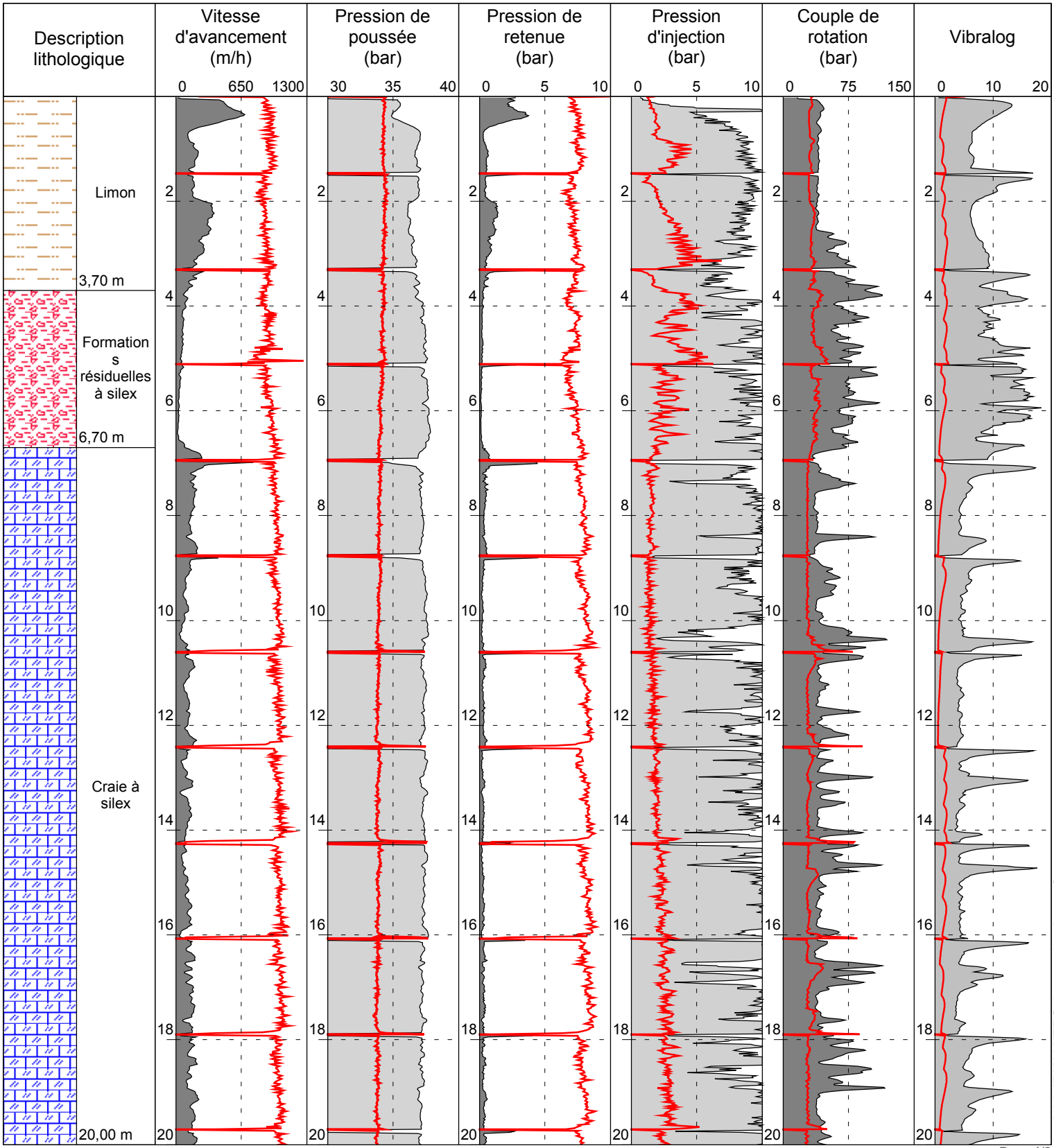

Logiciel JEAN LUTZ S.A - www.jeanlutzsa.fr

Madame Depinay - Commune de Varneville-Bretteville

1/100

SD03

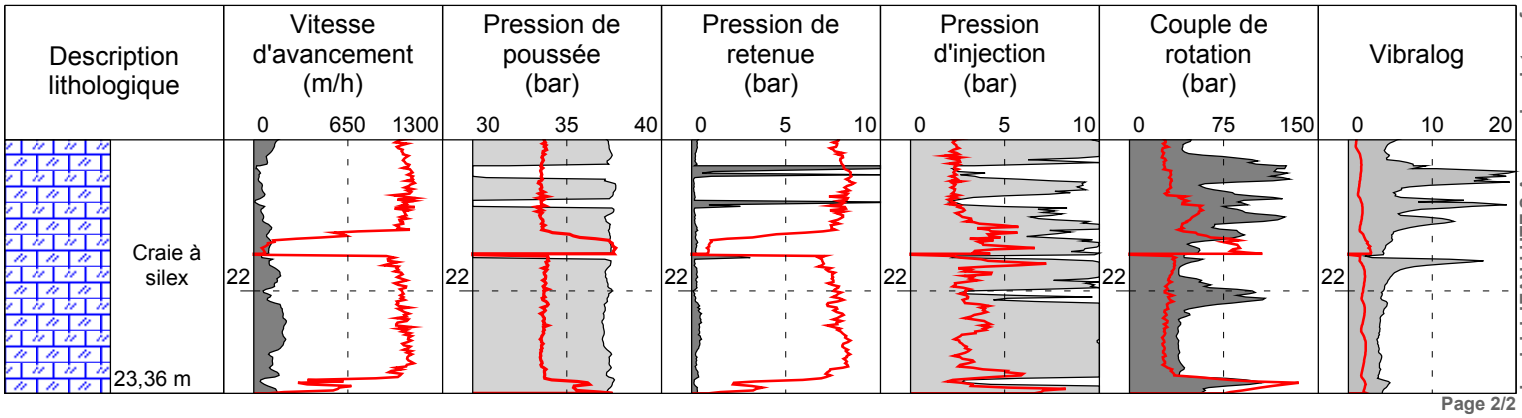

Page 2/2

Logiciel JEAN LUTZ S.A - www.jeanlutzsa.fr

Contrat 76721-05-02

Madame Depinay - Commune de Varneville-Bretteville

Date début	: **29/09/2017**	Cote NGF	: **0**	Profondeur	: **0,00 - 23,38 m**
Heure début	: **12:53**	Machine	: **EMCI450**		
Heure fin	: **13:42**	Angle	:		

1/100

Forage : SD04

EXGTE ß3.20.3/LB2EPF579FR

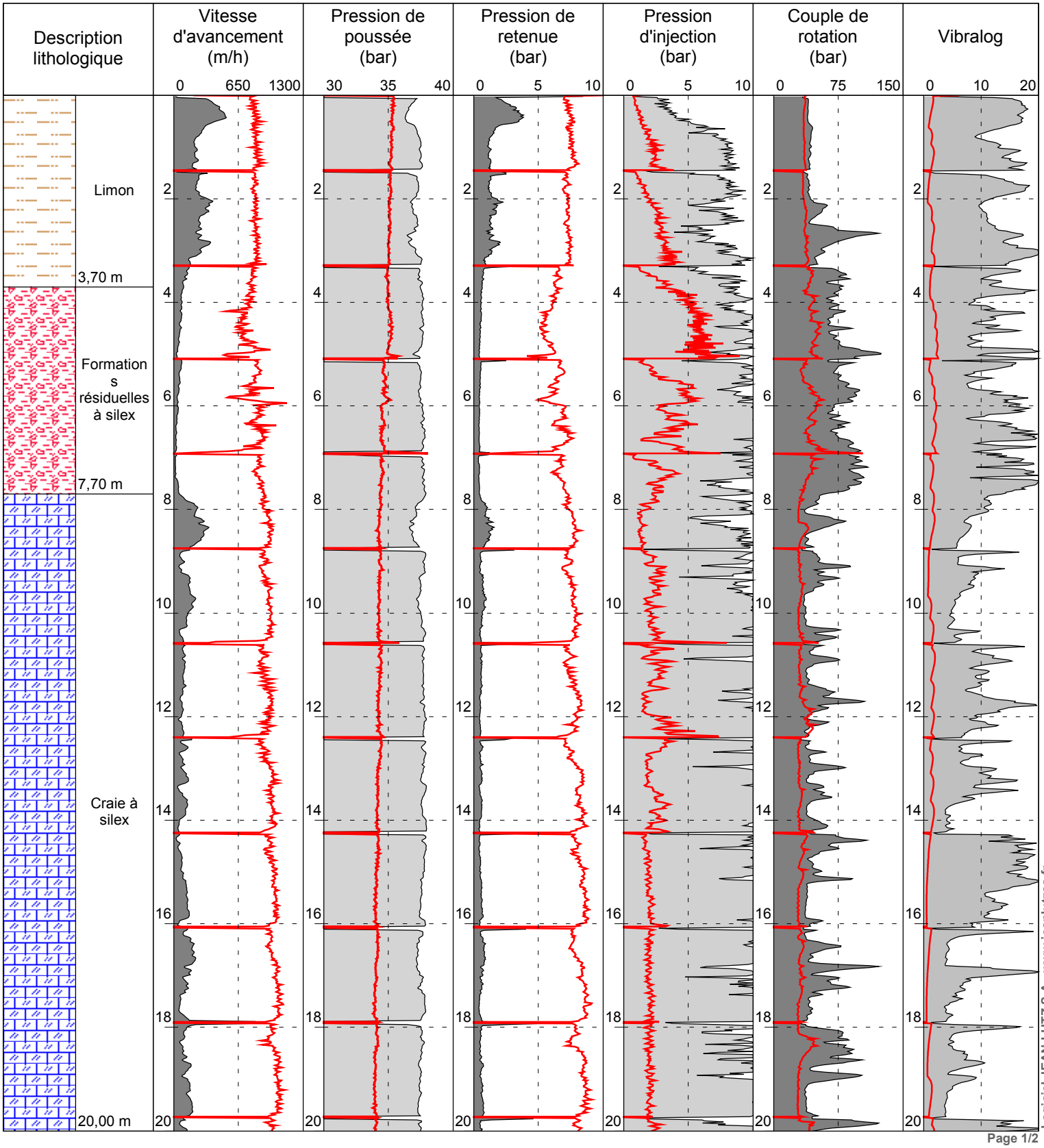

Logiciel JEAN LUTZ S.A - www.jeanlutzsa.fr

Madame Depinay - Commune de Varneville-Bretteville

1/100

SD04

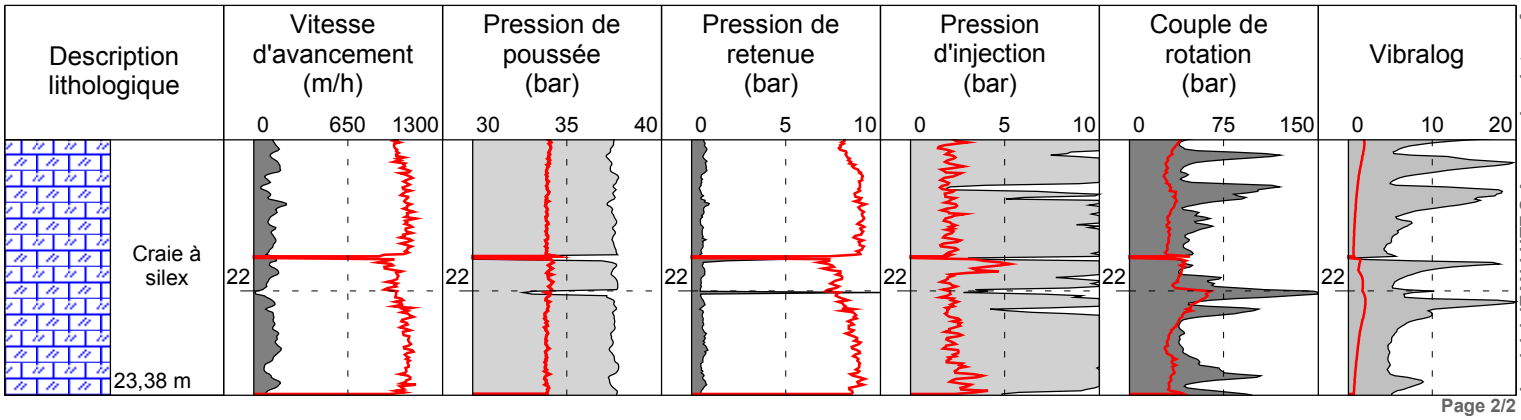

Page 2/2

Logiciel JEAN LUTZ S.A - www.jeanlutzsa.fr

Contrat 76721-05-02

Madame Depinay - Commune de Varneville-Bretteville

Date début	: **29/09/2017**	Cote NGF	: **0**	Profondeur	: **0,00 - 23,74 m**
Heure début	: **13:49**	Machine	: **EMCI450**		
Heure fin	: **14:29**	Angle	:		

1/100

Forage : SD05

EXGTE ß3.20.3/LB2EPF579FR

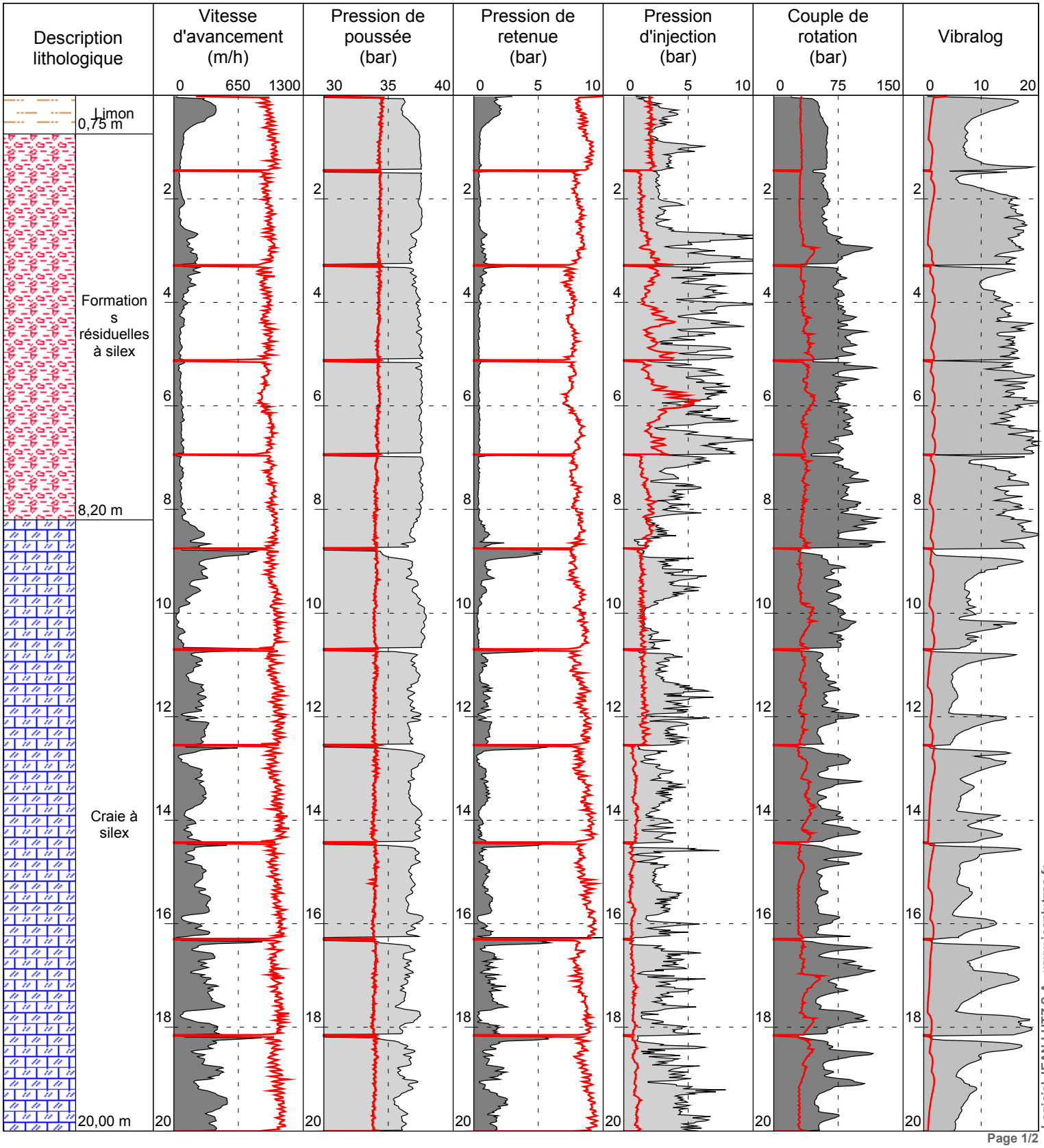

Logiciel JEAN LUTZ S.A - www.jeanlutzsa.fr

Page 1/2

Madame Depinay - Commune de Varneville-Bretteville

1/100

SD05

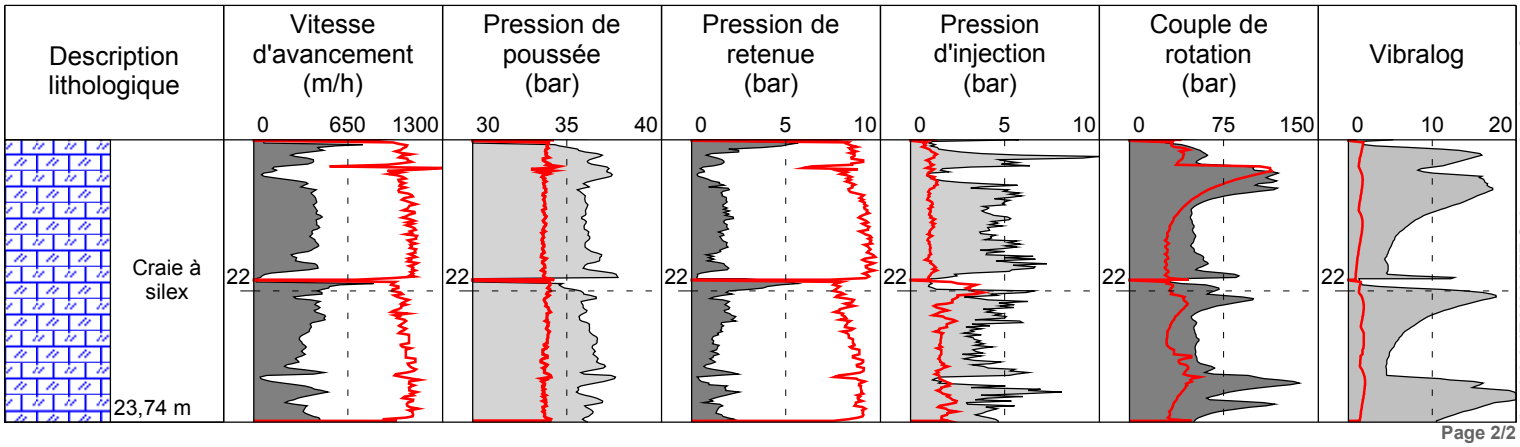

Logiciel JEAN LUTZ S.A - www.jeanlutzsa.fr

Contrat 76721-05-02

Madame Depinay - Commune de Varneville-Bretteville

Date début	: **29/09/2017**	Cote NGF	: **0**	Profondeur	: **0,00 - 23,52 m**
Heure début	: **14:31**	Machine	: **EMCI450**		
Heure fin	: **15:14**	Angle	:		

1/100

Forage : SD06

EXGTE ß3.20.3/LB2EPF579FR

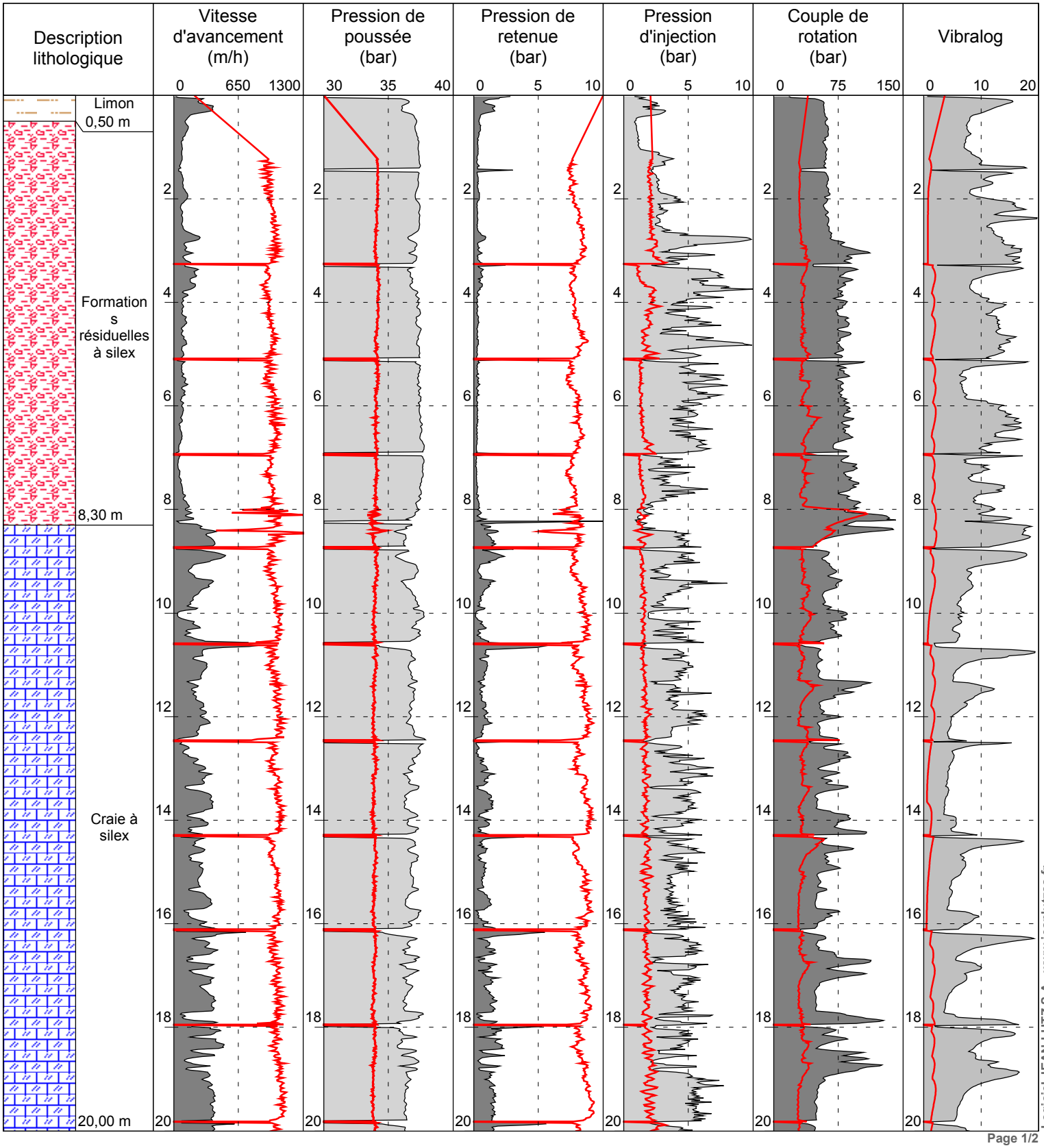

Logiciel JEAN LUTZ S.A - www.jeanlutzsa.fr

Page 1/2

Madame Depinay - Commune de Varneville-Bretteville

1/100

SD06

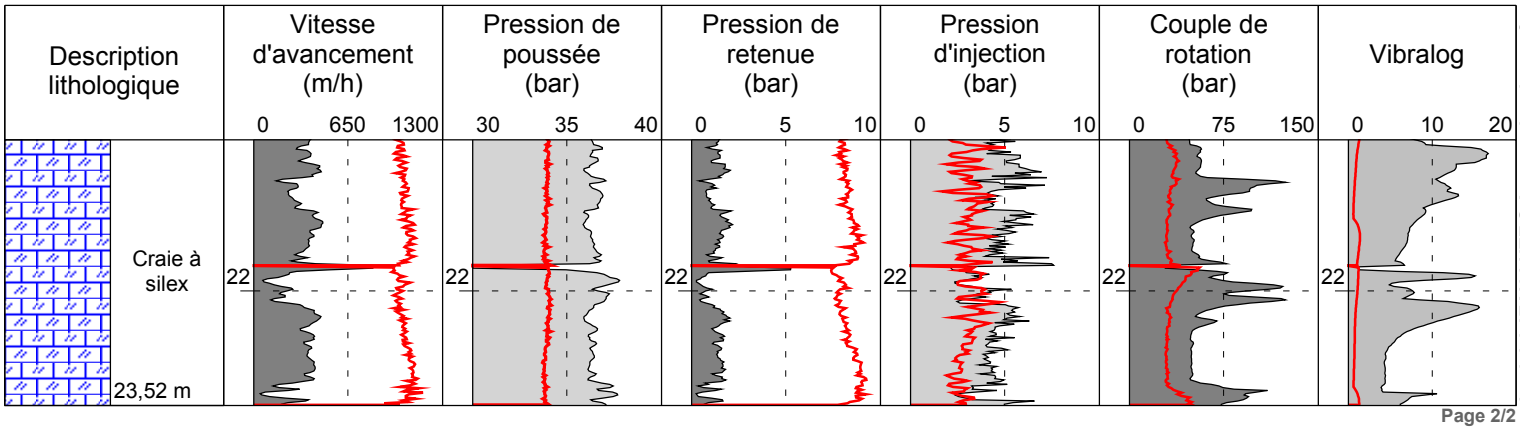

Logiciel JEAN LUTZ S.A - www.jeanlutzsa.fr

Contrat 76721-05-02

Madame Depinay - Commune de Varneville-Bretteville

Date début	: **29/09/2017**	Cote NGF	: **0**	Profondeur	: **0,00 - 27,02 m**
Heure début	: **15:16**	Machine	: **EMCI450**		
Heure fin	: **15:51**	Angle	:		

1/100

Forage : SD07

EXGTE ß3.20.3/LB2EPF579FR

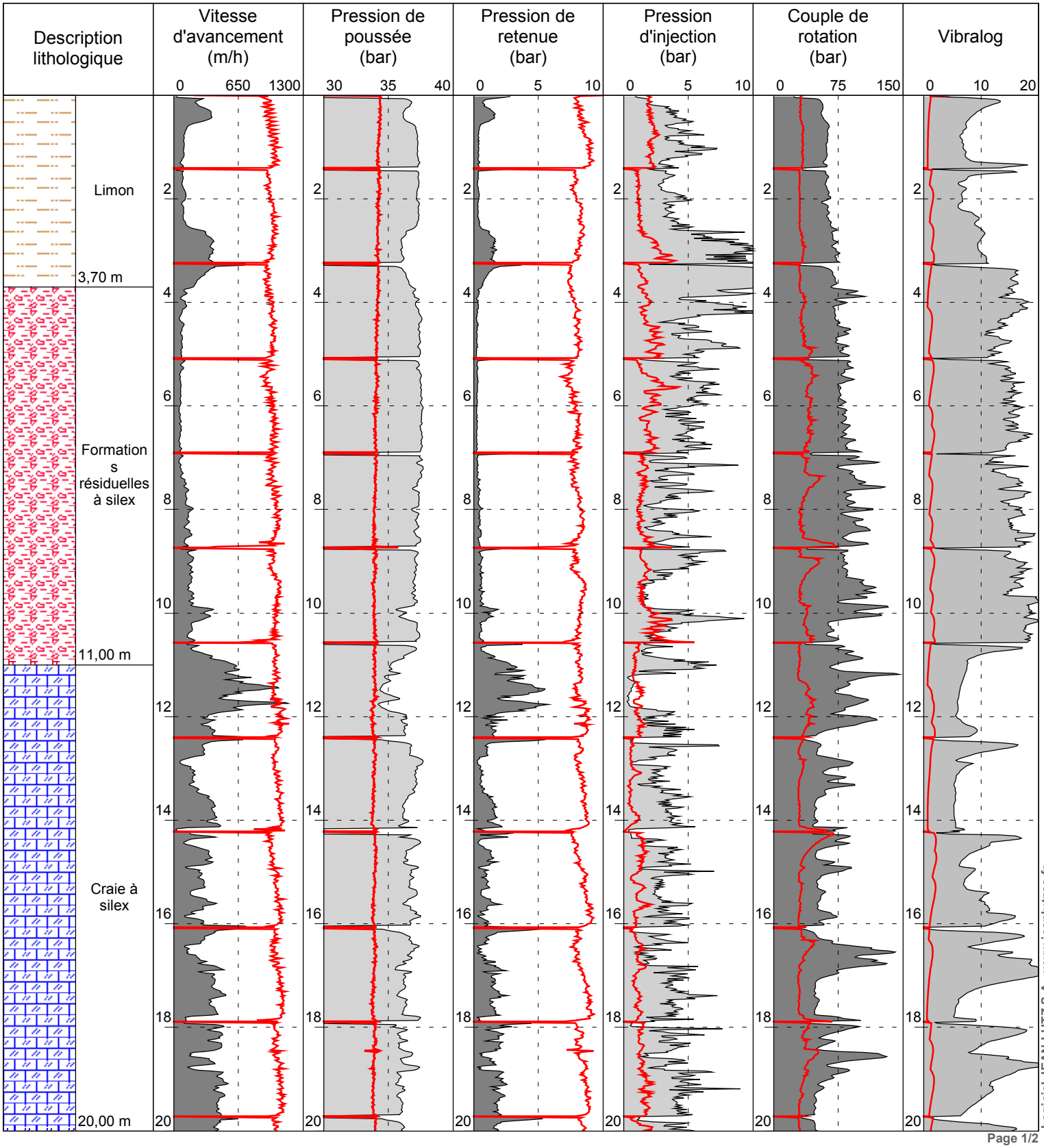

Logiciel JEAN LUTZ S.A - www.jeanlutzsa.fr

Page 1/2

Madame Depinay - Commune de Varneville-Bretteville

1/100

SD07

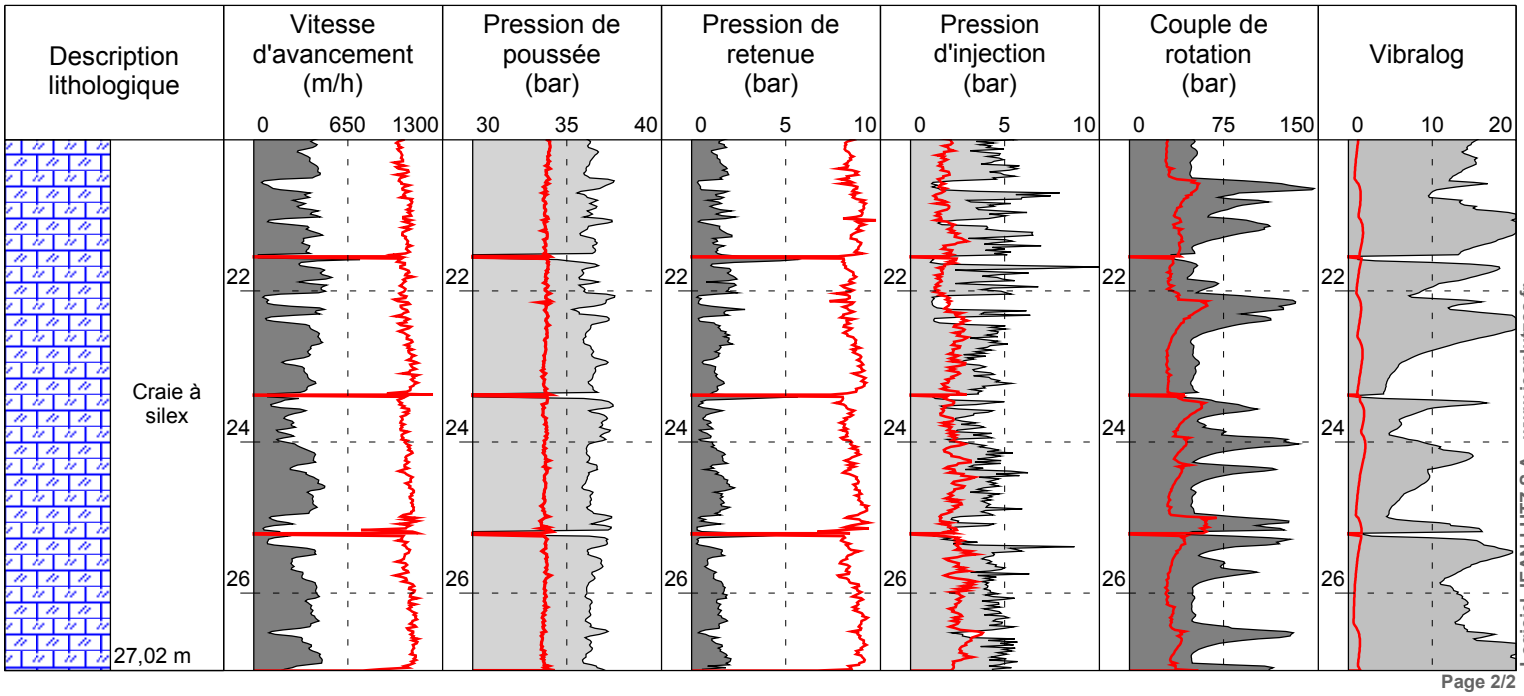

Logiciel JEAN LUTZ S.A - www.jeanlutzsa.fr

Contrat 76721-05-02

Madame Depinay - Commune de Varneville-Bretteville

Date début	: **29/09/2017**	Cote NGF	: **0**	Profondeur	: **0,00 - 27,28 m**
Heure début	: **15:53**	Machine	: **EMCI450**		
Heure fin	: **16:31**	Angle	:		

1/100

Forage : SD08

EXGTE ß3.20.3/LB2EPF579FR

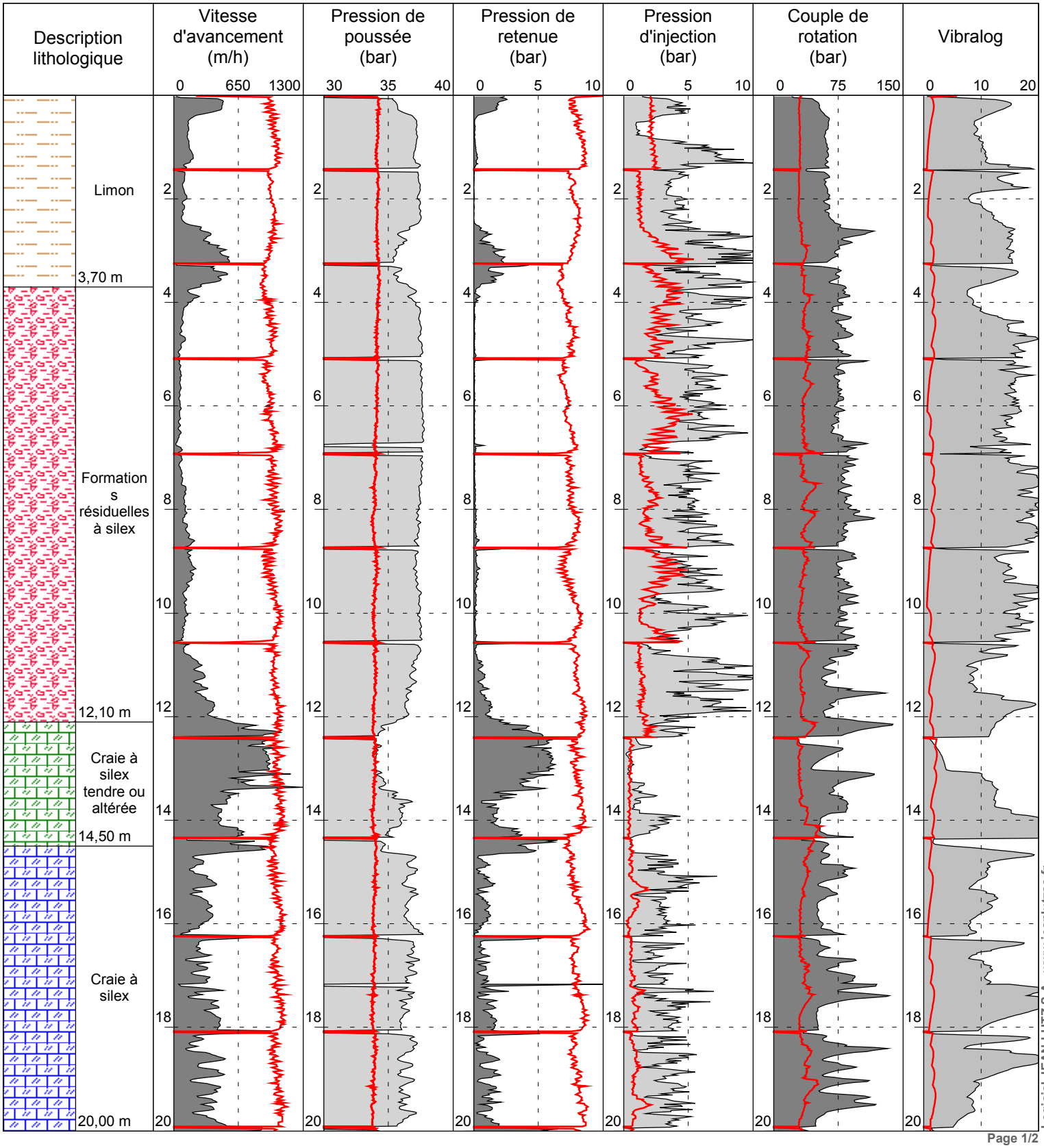

Logiciel JEAN LUTZ S.A - www.jeanlutzsa.fr

Page 1/2

Madame Depinay - Commune de Varneville-Bretteville

1/100

SD08

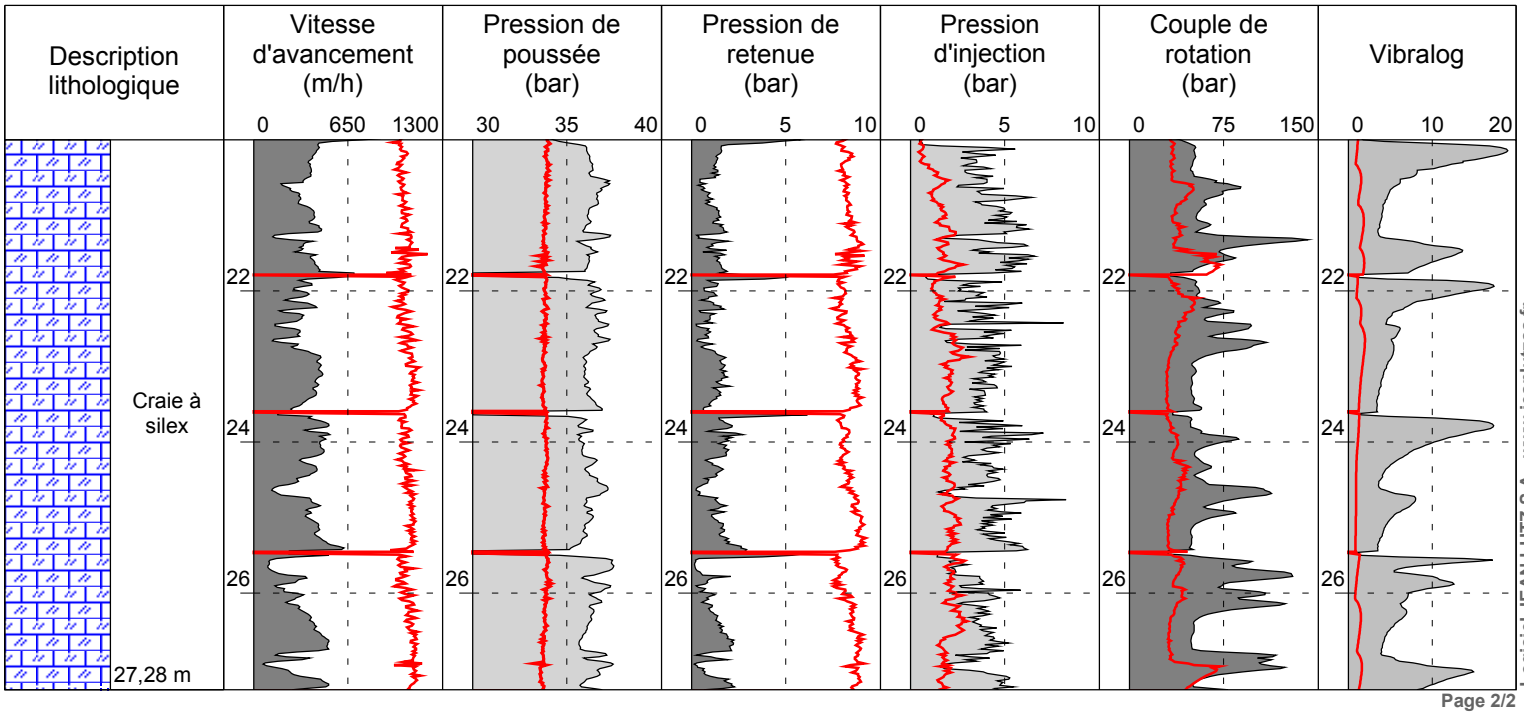

Logiciel JEAN LUTZ S.A - www.jeanlutzsa.fr

Page 2/2

Annexe 2

Proposition d'adaptation des périmètres de sécurité liés aux indices 76721-083 et 141

Maître d'ouvrage : **Mme et M. DEPINAY**
Opération : **Commune de Varneville-Bretteville - Gestion des risques liés aux cavités souterraines**
Mission : **Aménagement des périmètres de sécurité liés aux indices 083 et 141**
Référence : **76721-05-02 - Octobre 2017**

explor-e
Solutions risques naturels, hydrogéologie et envronnement

Archive associée : AS-A

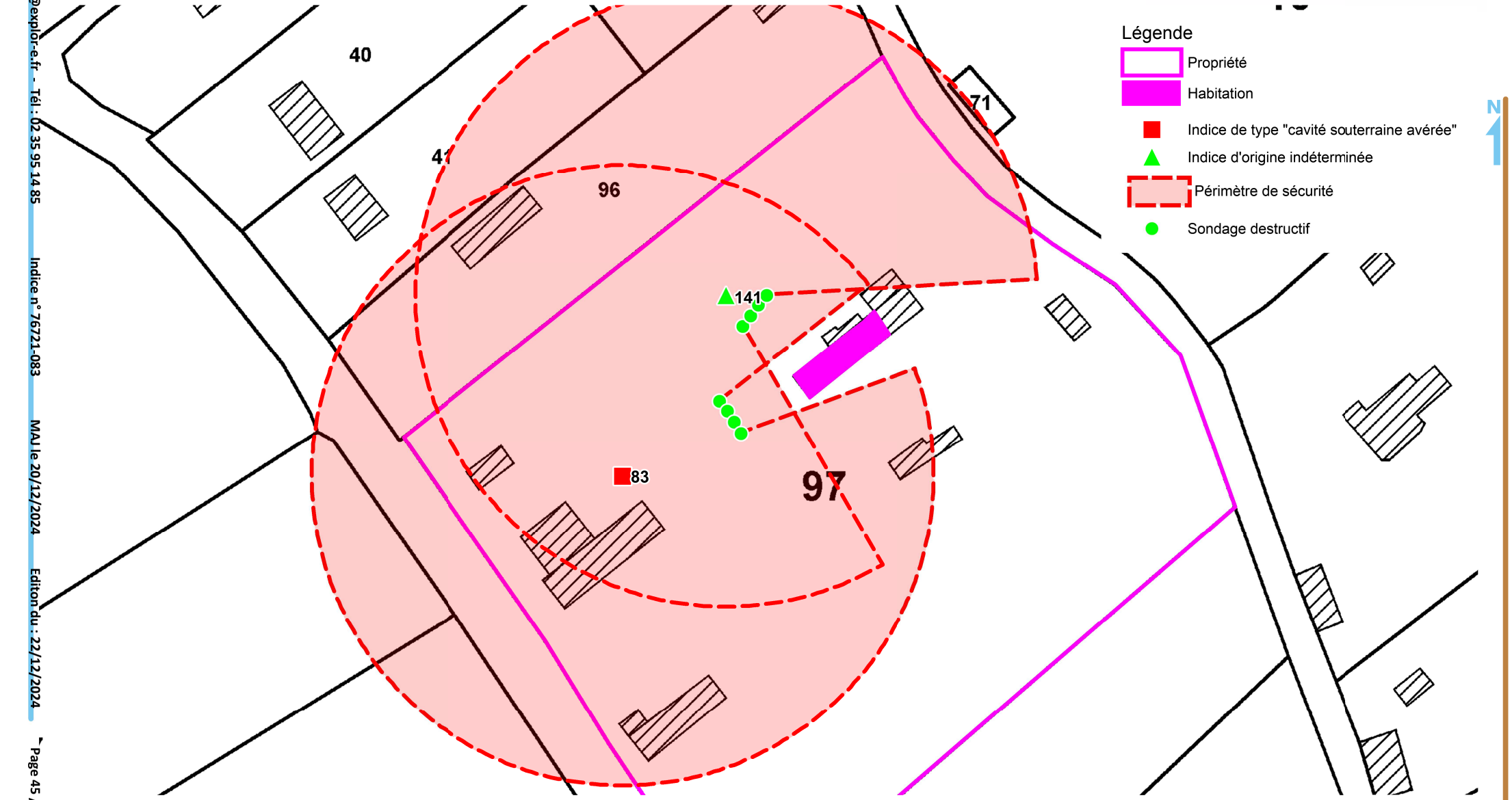

explor-e - contact@explor-e.fr - Tél : 02 35 95 14 85

Indice n° 76721-083 MAJ le 20/12/2024 Edition du : 22/12/2024

Echelle : 1/1 000

Proposition d'adaptation des périmètres de sécurité liés aux indices 76721-083 et 141

Indice n°76721-083

Département Seine-Maritime
CANTON TÔTES
Arrondissement de Dieppe
Commune VARNEVILLE-BRETTEVILLE 76690

INVENTAIRE DEPARTEMENTAL DES CAVITES SOUTERRAINES

Année :1995

A transmettre à : Direction départementale de l'Equipement - Service Urbanisme et Aménagement
Cité Administrative St Sever Quai Jean Moulin - 76032 ROUEN CEDEX

Commune : VARNEVILLE-BRETTEVILLE
Canton : TOTES
Arrondissement : Dieppe

	N° identification positionné sur carte (1)	Lieu dit/ N° de la section cadastrale et de la parcelle	phénomène constaté Effondrement/indice (2)	arrêté de péril éventuel (date) noms des personnes concernées	rapport d'expertise (Nom de l'organisme)	OBSERVATIONS
	Déclaration faite par M. CHAUVET Henri (voir carte)	AI 609 AI 608	2 M H M			
	Déclaration faite par M. BAUDET Julien (voir carte)	AI 165 (hors habitation)	1 M			

1) joindre une carte localisant les cavités ou indices, avec leur n° identification
2) * si un effondrement est constaté : indiquer M pour marnière, A dans un autre cas
* pour un indice sans effondrement : indiquer (m) pour un marnière, (a) dans un autre cas
* donner les dimensions approximatives au sol de l'excavation et la distance par rapport à l'habitation (la profondeur s'il y a lieu)
NOTA : en cas d'inventaire déjà réalisé citer les références du document et la date

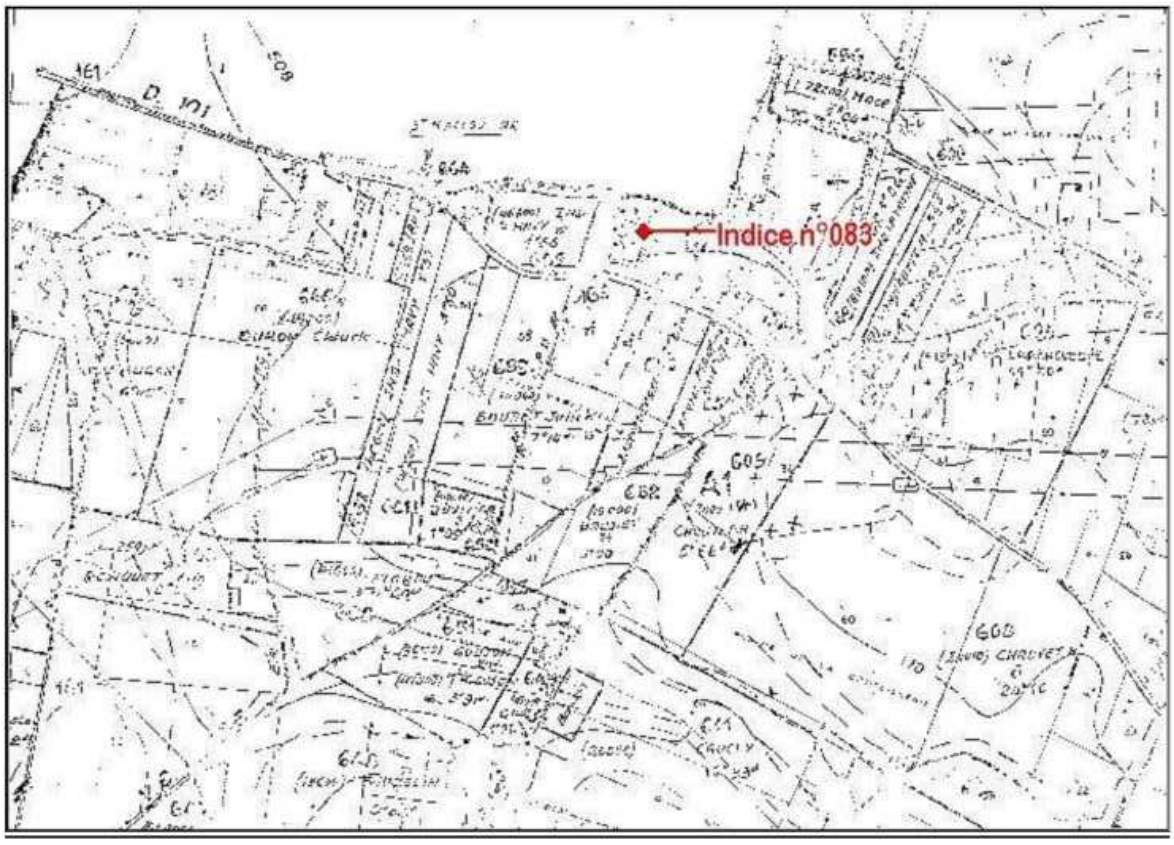

Inventaire départemental des cavités souterraines de 1995

Indice n° : 76721-084

Indice levé

Localisation

Département : 76 - Seine-Maritime

Commune : Varneville-Bretteville

Repères locaux

Hameau/Lieu-dit :

Autre (route, chemin...) :

Coordonnées

Système : *RFG93-CC50*

Orig. report carto :

x : *1 556 788*

y : *9 165 181*

Précision : *+/-10m*

Type de Report : *Ponctuel*

Contexte

Geomorphologique : *Plateau*

Altitude de la nappe : 130 m

Source : BRGM2012-ME

Source(s) de l'information

Reprise indice sans modification du RICS initial :CETE / 20005621 / septembre 2010

Archives (Cf. fiche(s) détaillée(s) page(s) suivante(s))

Récentes || Auteur: Commune | Réf.: Inventaire départemental des cavités souterraines | | Date: 01/01/1995 |

Témoignages

Photo aérienne

Terrain

- ☐ Effondrement
- ☐ Affaissement-dépression
- ☐ Zone remblayée
- ☐ Puits
- ☐ Entrée à flanc de coteaux (cavage)
- ☐ Arbre isolé
- ☐ Autre :
- ☐ Aucun

Géométrie :

- ☐ Circulaire — Diamètre (m) # — Profondeur max (m) #
- ☐ Quelconque — Longueur min (m) # — Longueur max (m) #

Observations

CETE 2010 :
"2001 : RAS lors de la reconnaissance ;
2008 : Non observé (sans objet)."

Origine probable de l'indice

Type

- ☐ Carrière souterraine
- ☐ Carrière à ciel ouvert
- ☐ Carrière type inconnu
- ☐ Karstique (Naturel)
- ☐ Indéterminé
- ☐ Puits à eau
- ☑ *Leurre*

Matière extraite

- ☐ Marne
- ☐ Pierre de taille
- ☐ Cailloux
- ☐ Argile
- ☐ Sable

Commentaires

CETE 2010 : "Investigation à envisager : Indice supprimé"

Indice 76721-084 / Détail document d'archives récentes

Origine du document	*Auteur :*	**Commune**
	Référence :	**Inventaire départemental des cavités souterraines**
	Date :	**01/01/1995**
Informations extraites	**Inventaire départemental des cavités souterraines**	
Elements de localisation	*Plan de localisation :*	*Echelle :*
	Lieu-dit :	
	Autre information :	
Elements de dimensionnement	*Plan d'extension :*	*Echelle :*
Remarques		

Commentaire

CETE 2010 :
"2001 : Lors de l'enquête orale, Mr VANHOUTTE, rencontré chez lui, a certifié ne pas connaître cet indice ; il est probable qu'une erreur a eu lieu, soit lors de
la déclaration en Mairie, soit lors du report sur le plan : à moins d'informations complémentaires, cet indice est donc considéré comme supprimé.
19/09/2008
--- INDICE SUPPRIME ---"

Indice n°76721-084

Département Seine-Maritime
CANTON TÔTES
Arrondissement de Dieppe
Commune VARNEVILLE-BRETTEVILLE 76690

INVENTAIRE DEPARTEMENTAL DES CAVITES SOUTERRAINES

Année :1995

A transmettre à : Direction départementale de l'Equipement - Service Urbanisme et Aménagement
Cité Administrative St Sever Quai Jean Moulin - 76032 ROUEN CEDEX

Commune : VARNEVILLE-BRETTEVILLE
Canton : TOTES
Arrondissement : Dieppe

PREFECTURE DE LA SEINE MARITIME

	N° identification positionné sur carte (1)	Lieu dit/ N° de la section cadastrale et de la parcelle	phénomène constaté Effondrement/indice (2)	arrêté de péril éventuel (date) noms des personnes concernées	rapport d'expertise (Nom de l'organisme)	OBSERVATIONS
	Déclaration faite par M. VANHOUTTE Dominique (voir carte)	AB 715	M + A			
		AB 709	M			
		AB 707	A			
		AB 706	M			

1) joindre une carte localisant les cavités ou indices, avec leur n° identification
2) * si un effondrement est constaté : indiquer M pour marnière, A dans un autre cas
* pour un indice sans effondrement : indiquer (m) pour un marnière, (a) dans un autre cas
* donner les dimensions approximatives au sol de l'excavation et la distance par rapport à l'habitation (la profondeur s'il y a lieu)
NOTA : en cas d'inventaire déjà réalisé citer les références du document et la date

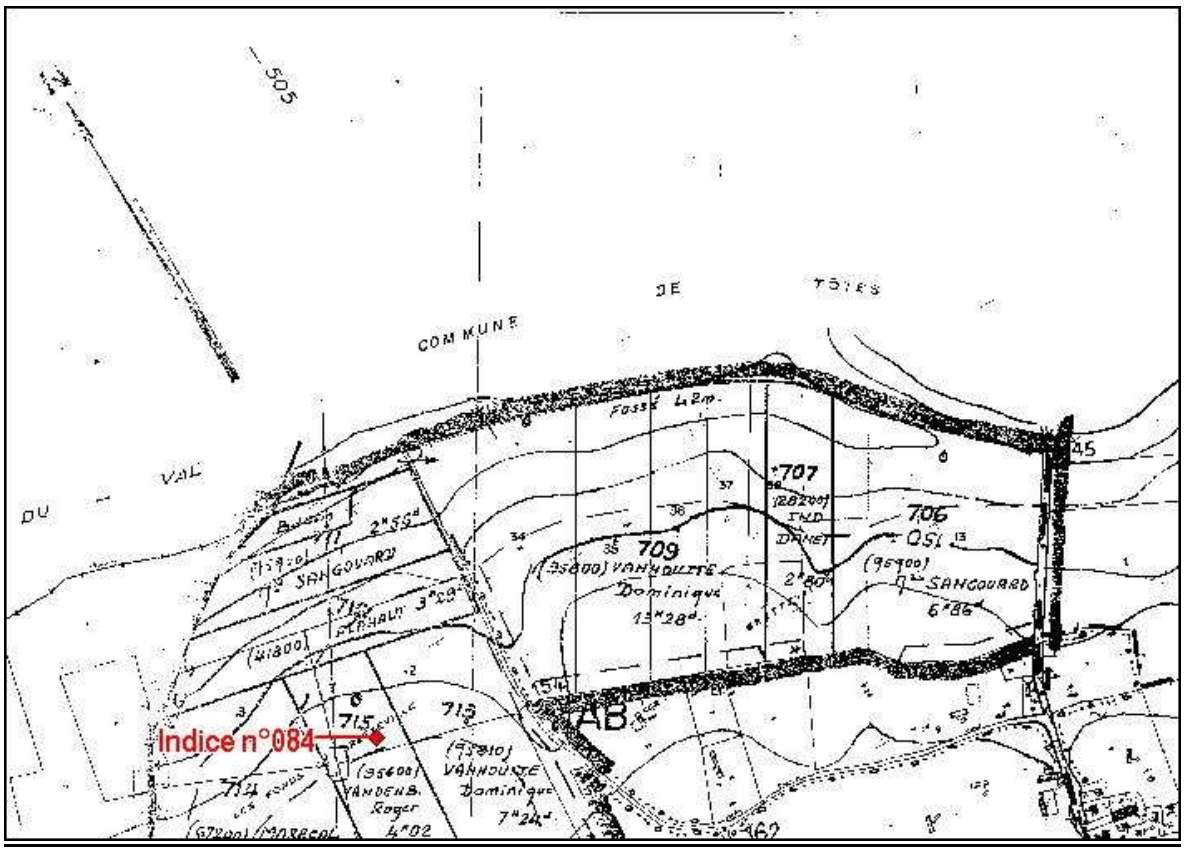

Inventaire départemental des cavités souterraines de 1995

Indice n° : 76721-085

Indice mentionné lors de l'enquête orale - visible sur le terrain

Localisation

Département : 76 - Seine-Maritime

Commune : Varneville-Bretteville

Repères locaux

Hameau/Lieu-dit :

Autre (route, chemin...) :

Coordonnées

Système : *RFG93-CC50*

Orig. report carto :

x : *1 557 070*

y : *9 162 962*

Précision :

Type de Report : *Ponctuel*

Contexte

Geomorphologique : *Coteau*

Altitude de la nappe : 130 m

Source : BRGM2012-ME

Source(s) de l'information

Reprise indice sans modification du RICS initial :CETE / 20005621 / septembre 2010

Archives (Cf. fiche(s) détaillée(s) page(s) suivante(s))

Récentes || Auteur: BRGM | Réf.: BD cavités | |
Récentes || Auteur: BRGM | Réf.: BD cavités | |

Témoignages

Lieu	Déclarant	Date	Observations / déclarations
	Mr VANHOUTTE Dominique	*07/03/2001*	*effondrement ancien dans le bois*

Photo aérienne

Terrain

- [x] **Effondrement**
- [ ] Affaissement-dépression
- [ ] Zone remblayée
- [ ] Puits
- [ ] Entrée à flanc de coteaux (cavage)
- [ ] Arbre isolé
- [ ] Autre :
- [ ] Aucun

Géométrie :

- [x] **Circulaire** — Diamètre (m) # 4 — Profondeur max (m) # 1,8
- [ ] Quelconque — Longueur min (m) # — Longueur max (m) #

Observations

CETE 2010 :
"2001 : remblai (déchets verts) mis dans l'effondrement en cours de tassement ;
2008 : Non observé."

Origine probable de l'indice

Type

- [x] **Carrière souterraine**
- [ ] Carrière à ciel ouvert
- [ ] Carrière type inconnu
- [ ] Karstique (Naturel)
- [ ] Indéterminé
- [ ] Puits à eau

Matière extraite

- [ ] Marne
- [ ] Pierre de taille
- [ ] Cailloux
- [ ] Argile
- [ ] Sable

Commentaires

CETE 2010 : "Investigation à envisager : Sondages destructifs au tricône"

Indice 76721-085 / Détail document d'archives récentes

Origine du document	*Auteur :* **BRGM** *Référence :* **BD cavités** *Date :*	
Informations extraites	**Référence : HNOAA0014160 - carrière - précision : 5 m**	
Elements de localisation	*Plan de localisation :* *Lieu-dit :* *Autre information :*	*Echelle :*
Elements de dimensionnement	*Plan d'extension :*	*Echelle :*
Remarques		

Indice 76721-085 / Détail document d'archives récentes

Origine du document	*Auteur :* **BRGM** *Référence :* **BD cavités** *Date :*	
Informations extraites	**Référence : HNO0014387AA - carrière - précision : 5 m**	
Elements de localisation	*Plan de localisation :* *Lieu-dit :* *Autre information :*	*Echelle :*
Elements de dimensionnement	*Plan d'extension :*	*Echelle :*
Remarques		

Commentaire

CETE 2010 :
"2001 : Information orale donnée par Mr VANHOUTTE Dominique rencontré chez lui ;
- origine probable de l'indice terrain : montée de fontis liée à l'effondrement partiel du toit d'une carrière souterraine.

19/09/2008
- La réalisation de sondages destructifs au tricône permettra de déterminer la nature et la profondeur de l'anomalie puis de définir les investigations
complémentaires le cas échéant."

Indice n° : 76721-086

Indice recensé en archive(s) - non visible sur le terrain

Localisation

Département : 76 - Seine-Maritime

Commune : Varneville-Bretteville

Repères locaux

Hameau/Lieu-dit :

Autre (route, chemin...) :

Coordonnées

Système :

Orig. report carto :

x :

y :

Précision : *+/-25m*

Type de Report : *Aire limitée*

Contexte

Geomorphologique : *Talweg*

Altitude de la nappe : **130 m**

Source : **BRGM2012-ME**

Source(s) de l'information

Reprise indice sans modification du RICS initial :CETE / 20005621 / septembre 2010

Archives (Cf. fiche(s) détaillée(s) page(s) suivante(s))

Récentes || Auteur: Commune | Réf.: Inventaire départemental des cavités souterraines | | Date: 01/01/1995 |
Récentes || Auteur: BRGM | Réf.: BD cavités | |

Témoignages

Lieu	Déclarant	Date	Observations / déclarations
	Mr VANHOUTTE	*07/03/2001*	*effondrement en point bas, survenu il y a quelques années, s'est colmaté de lui-même*

Photo aérienne

Terrain

- ☐ Effondrement
- ☐ Affaissement-dépression
- ☐ Zone remblayée
- ☐ Puits
- ☐ Entrée à flanc de coteaux (cavage)
- ☐ Arbre isolé
- ☐ Autre :
- ☐ Aucun

Géométrie :

- ☐ Circulaire — Diamètre (m) # — Profondeur max (m) #
- ☐ Quelconque — Longueur min (m) # — Longueur max (m) #

Observations

CETE 2010 :
"2001 : RAS lors de la reconnaissance ;
2008 : Non observé."

Origine probable de l'indice

Type

- ☐ Carrière souterraine
- ☐ Carrière à ciel ouvert
- ☐ Carrière type inconnu
- ☑ **Karstique (Naturel)**
- ☐ Indéterminé
- ☐ Puits à eau

Matière extraite

- ☐ Marne
- ☐ Pierre de taille
- ☐ Cailloux
- ☐ Argile
- ☐ Sable

Commentaires

CETE 2010 : "Investigation à envisager : Assainissement"

Explor-e 2024 : Imprécision de localisation de l'ICS marqué à 25m dans la fiche du CETE 2019

Indice 76721-086 / Détail document d'archives récentes

Origine du document	*Auteur :*	**BRGM**
	Référence :	**BD cavités**
	Date :	
Informations extraites	**Référence : HNOAA0014161 - naturelle - précision : 25 m**	
Elements de localisation	*Plan de localisation :*	*Echelle :*
	Lieu-dit :	
	Autre information :	
Elements de dimensionnement	*Plan d'extension :*	*Echelle :*
Remarques		

Indice 76721-086 / Détail document d'archives récentes

Origine du document	*Auteur :*	**Commune**
	Référence :	**Inventaire départemental des cavités souterraines**
	Date :	**01/01/1995**
Informations extraites	**Inventaire départemental des cavités souterraines**	
Elements de localisation	*Plan de localisation :*	*Echelle :*
	Lieu-dit :	
	Autre information :	
Elements de dimensionnement	*Plan d'extension :*	*Echelle :*
Remarques		

Commentaire

CETE 2010 :
"2001 : Mr VANHOUTTE, rencontré chez lui, nous a confirmé l'existence de cet indice ;
- au vu du contexte morphologique (axe thalweg) et bien que cet indice ne soit pas confirmé sur le terrain, son origine est très probablement naturelle : il s'agit
d'un point d'infiltration naturel des eaux de surface
19/09/2008
- Il est recommandé de procéder à la maîtrise de l'infiltration des eaux de surface dans la zone de localisation de l'indice."

Indice n°76721-086

Département Seine-Maritime
CANTON TÔTES
Arrondissement de Dieppe
Commune VARNEVILLE-BRETTEVILLE 76690

INVENTAIRE DEPARTEMENTAL DES CAVITES SOUTERRAINES

Année :1995

A transmettre à : Direction départementale de l'Equipement - Service Urbanisme et Aménagement
Cité Administrative St Sever Quai Jean Moulin - 76032 ROUEN CEDEX

Commune : VARNEVILLE-BRETTEVILLE
Canton : TOTES
Arrondissement : Dieppe

PREFECTURE DE LA SEINE MARITIME

	N° identification positionné sur carte (1)	Lieu dit/ N° de la section cadastrale et de la parcelle	phénomène constaté Effondrement/indice (2)	arrêté de péril éventuel (date) noms des personnes concernées	rapport d'expertise (Nom de l'organisme)	OBSERVATIONS
	Déclaration faite par M. VANHAUTTE Dominique (voir carte)	AB 715	M + A			
		AB 709	M			
		AB 707	A			
		AB 706	M			

1) joindre une carte localisant les cavités ou indices, avec leur n° identification
2) * si un effondrement est constaté : indiquer M pour marnière, A dans un autre cas
* pour un indice sans effondrement : indiquer (m) pour un marnière, (a) dans un autre cas
* donner les dimensions approximatives au sol de l'excavation et la distance par rapport à l'habitation (la profondeur s'il y a lieu)
NOTA : en cas d'inventaire déjà réalisé citer les références du document et la date

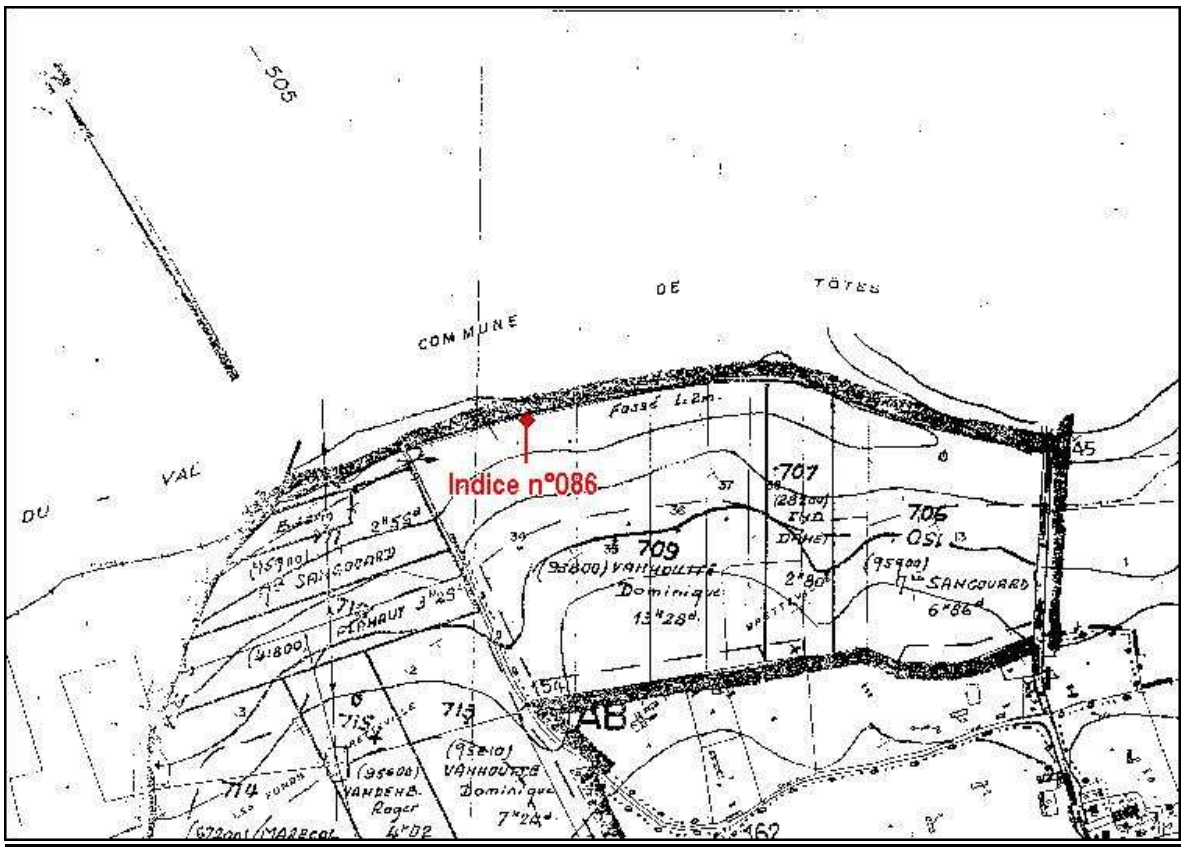

Inventaire départemental des cavités souterraines de 1995

Indice n° : 76721-087

Indice recensé en archive(s) - non visible sur le terrain

Localisation

Département : 76 - Seine-Maritime

Commune : Varneville-Bretteville

Repères locaux

Hameau/Lieu-dit : le Hayons

Autre (route, chemin...) :

Coordonnées

Système :

Orig. report carto :

x :

y :

Précision :

Type de Report : *Aire limitée*

Contexte

Geomorphologique : *Coteau*

Altitude de la nappe : 130 m

Source : BRGM2012-ME

Source(s) de l'information

Reprise indice sans modification du RICS initial :CETE / 20005621 / septembre 2010

Archives (Cf. fiche(s) détaillée(s) page(s) suivante(s))

Récentes || Auteur: Commune | Réf.: Inventaire départemental des cavités souterraines | | Date: 01/01/1955 |
Récentes || Auteur: BRGM | Réf.: BD cavités | |
Récentes || Auteur: BRGM | Réf.: BD cavités | |

Témoignages

Lieu	Déclarant	Date	Observations / déclarations
	Mr VANHOUTTE	*07/03/2001*	*marn creusée et expl par père de l'informateur il y a 50 ans, puits rembl, effond il y a 30 ans et rebouché*

Photo aérienne

Terrain

- ☐ Effondrement
- ☐ Affaissement-dépression
- ☐ Zone remblayée
- ☐ Puits
- ☐ Entrée à flanc de coteaux (cavage)
- ☐ Arbre isolé
- ☐ Autre :
- ☐ Aucun

Géométrie :

- ☐ Circulaire — Diamètre (m) # — Profondeur max (m) #
- ☐ Quelconque — Longueur min (m) # — Longueur max (m) #

Observations

CETE 2010 :
"2001 : RAS lors de la reconnaissance ;
2008 : Non observé."

Origine probable de l'indice

Type

- ☑ Carrière souterraine
- ☐ Carrière à ciel ouvert
- ☐ Carrière type inconnu
- ☐ Karstique (Naturel)
- ☐ Indéterminé
- ☐ Puits à eau

Matière extraite

- ☑ Marne
- ☐ Pierre de taille
- ☐ Cailloux
- ☐ Argile
- ☐ Sable

Commentaires

CETE 2010 : "Investigation à envisager : Décapage spécifique puis puisatier"

Explor-e 2024 : Imprécision de localisation de l'ICS marqué à 15m dans la fiche du CETE 2019

Indice 76721-087 / Détail document d'archives récentes

Origine du document	*Auteur :*	**BRGM**
	Référence :	**BD cavités**
	Date :	
Informations extraites	**Référence : HNOAA0014162 - carrière - précision : 15 m**	
Elements de localisation	*Plan de localisation :*	*Echelle :*
	Lieu-dit :	
	Autre information :	
Elements de dimensionnement	*Plan d'extension :*	*Echelle :*
Remarques		

Indice 76721-087 / Détail document d'archives récentes

Origine du document	*Auteur :*	**Commune**
	Référence :	**Inventaire départemental des cavités souterraines**
	Date :	**01/01/1955**
Informations extraites	**Inventaire départemental des cavités souterraines**	
Elements de localisation	*Plan de localisation :*	*Echelle :*
	Lieu-dit :	
	Autre information :	
Elements de dimensionnement	*Plan d'extension :*	*Echelle :*
Remarques		

Indice 76721-087 / Détail document d'archives récentes

Origine du document	*Auteur :*	**BRGM**
	Référence :	**BD cavités**
	Date :	
Informations extraites	**Référence : HNO0014389AA - carrière - précision : 15 m**	
Elements de localisation	*Plan de localisation :*	*Echelle :*
	Lieu-dit :	
	Autre information :	
Elements de dimensionnement	*Plan d'extension :*	*Echelle :*
Remarques		

Commentaire

CETE 2010 :
"2001 : Mr VANHOUTTE, rencontré chez lui, nous a confirmé l'existence de cet indice, lié d'après lui à une marnière, creusée et exploitée par son propre père ;
le volume exploité serait de 16m3, l'exploitation de la marnière ayant été stoppée rapidement suite à des arrivées d'eau et de purin dans les travaux ;
- bien que cet indice n'ait pas été contrôlé sur le terrain et au vu de la précision des informations apportées par Mr VANHOUTTE, nous considérons que cet
indice est bien lié à une carrière souterraine.

19/09/2008
- La réalisation d'un décapage spécifique de la terre végétale de la zone de localisation du puits d'exploitation permettra de localiser son emplacement.
- L'intervention du puisatier consistera ensuite, en le curage des matériaux présents dans le puits et de constater la présence et l'état des galeries."

Indice n°76721-087

Département Seine-Maritime
CANTON TÔTES
Arrondissement de Dieppe
Commune VARNEVILLE-BRETTEVILLE 76690

INVENTAIRE DEPARTEMENTAL DES CAVITES SOUTERRAINES

Année :1995

A transmettre à : Direction départementale de l'Equipement - Service Urbanisme et Aménagement
Cité Administrative St Sever Quai Jean Moulin - 76032 ROUEN CEDEX

Commune : VARNEVILLE-BRETTEVILLE
Canton : TOTES
Arrondissement : Dieppe

	N° identification positionné sur carte (1)	Lieu dit/ N° de la section cadastrale et de la parcelle	phénomène constaté Effondrement/indice (2)	arrêté de péril éventuel (date) noms des personnes concernées	rapport d'expertise (Nom de l'organisme)	OBSERVATIONS
	Déclaration faite par M. VANHAUTTE Dominique (voir carte)	AB 715	M + A			
		AB 709	M			
		AB 707	A			
		AB 706	M			

1) joindre une carte localisant les cavités ou indices, avec leur n° identification
2) * si un effondrement est constaté : indiquer M pour marnière, A dans un autre cas
* pour un indice sans effondrement : indiquer (m) pour un marnière, (a) dans un autre cas
* donner les dimensions approximatives au sol de l'excavation et la distance par rapport à l'habitation (la profondeur s'il y a lieu)
NOTA : en cas d'inventaire déjà réalisé citer les références du document et la date

PREFECTURE DE LA SEINE MARITIME

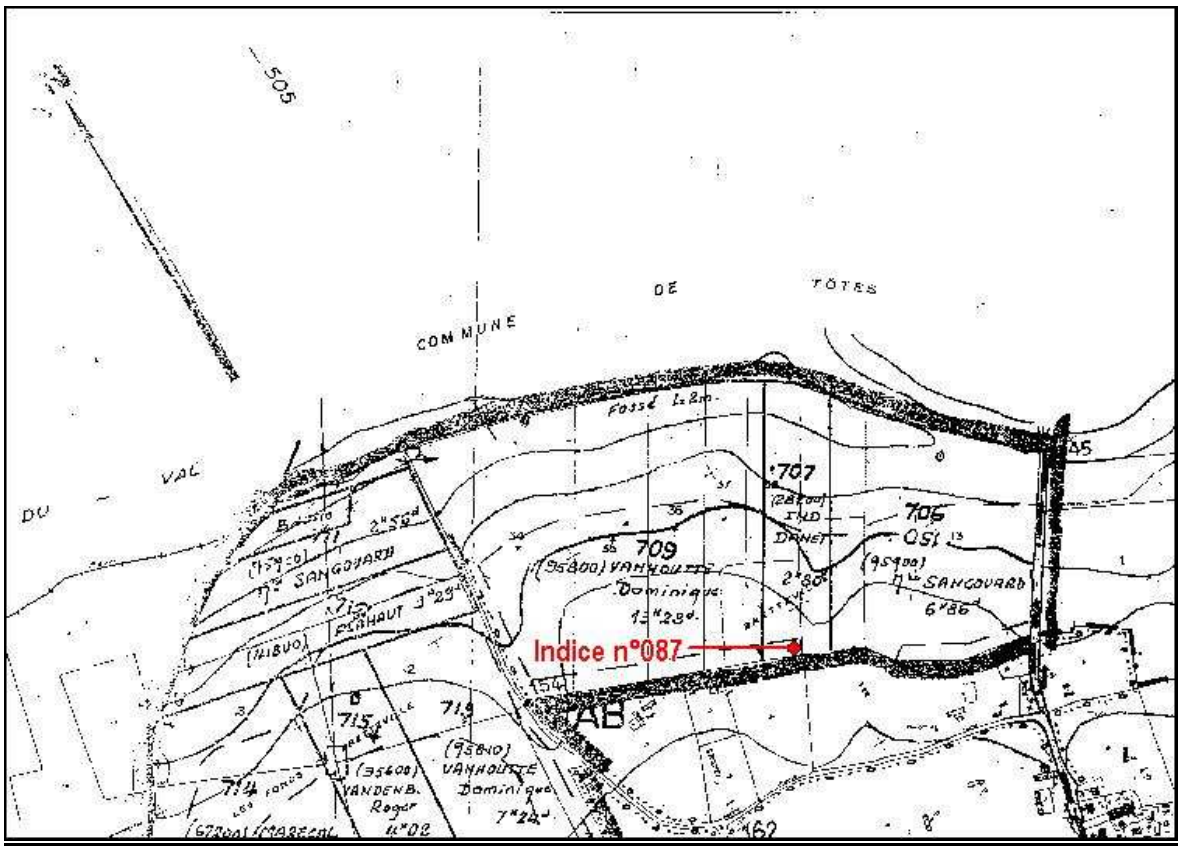

Fiche de recherche et traitement des vides souterrains : A.29 YVETOT – SAINT-SAENS

Indice n° : 76721-088

Indice recensé en archive(s) - non visible sur le terrain

Localisation

Département : 76 - Seine-Maritime

Commune : Varneville-Bretteville

Repères locaux

Hameau/Lieu-dit : le Hayons

Autre (route, chemin...) :

Coordonnées

Système :

Orig. report carto :

x :

y :

Précision :

Type de Report : *Aire limitée*

Contexte

Geomorphologique : *Coteau*

Altitude de la nappe : 130 m

Source : BRGM2012-ME

Source(s) de l'information

Reprise indice sans modification du RICS initial :CETE / 20005621 / septembre 2010

Archives (Cf. fiche(s) détaillée(s) page(s) suivante(s))

Récentes || Auteur: Commune | Réf.: Inventaire départemental des cavités souterraines | | Date: 01/01/1995 |
Récentes || Auteur: BRGM | Réf.: BD cavités | |

Témoignages

Lieu	Déclarant	Date	Observations / déclarations
	Mr VANHOUTTE	*07/03/2001*	*effondrement (diam 1m prof 1-2m), survenu il y a 30 ans, rebouché*

Photo aérienne

Campagne	Date	Cliché	Stéréo.	Non stér.	Description
	1947		☐	☐	*zone humide-dépression*

Terrain

- ☐ Effondrement
- ☐ Affaissement-dépression
- ☐ Zone remblayée
- ☐ Puits
- ☐ Entrée à flanc de coteaux (cavage)
- ☐ Arbre isolé
- ☐ Autre :
- ☐ Aucun

Géométrie :

☐ Circulaire — Diamètre (m) # — Profondeur max (m) #

☐ Quelconque — Longueur min (m) # — Longueur max (m) #

Observations

CETE 2010 :
"2001 : RAS lors de la reconnaissance ;
2008 : Non observé."

Origine probable de l'indice

Type

- ☐ Carrière souterraine
- ☐ Carrière à ciel ouvert
- ☐ Carrière type inconnu
- ☐ Karstique (Naturel)
- ☑ **Indéterminé**
- ☐ Puits à eau

Matière extraite

- ☐ Marne
- ☐ Pierre de taille
- ☐ Cailloux
- ☐ Argile
- ☐ Sable

Commentaires

CETE 2010 : "Investigation à envisager : Décapage spécifique"

Explor-e 2024 : Imprécision de localisation de l'ICS marqué à 30m dans la fiche du CETE 2019

Indice 76721-088 / Détail document d'archives récentes

Origine du document	*Auteur :*	**BRGM**
	Référence :	**BD cavités**
	Date :	
Informations extraites	**Référence : HNOAA0014163 - indéterminé - précision : 30 m**	
Elements de localisation	*Plan de localisation :*	*Echelle :*
	Lieu-dit :	
	Autre information :	
Elements de dimensionnement	*Plan d'extension :*	*Echelle :*
Remarques		

Indice 76721-088 / Détail document d'archives récentes

Origine du document	*Auteur :*	**Commune**
	Référence :	**Inventaire départemental des cavités souterraines**
	Date :	**01/01/1995**
Informations extraites	**Inventaire départemental des cavités souterraines**	
Elements de localisation	*Plan de localisation :*	*Echelle :*
	Lieu-dit :	
	Autre information :	
Elements de dimensionnement	*Plan d'extension :*	*Echelle :*
Remarques		

Commentaire

CETE 2010 :
"2001 : Mr VANHOUTTE, rencontré chez lui, nous a confirmé l'existence de cet indice.
19/09/2008
- La réalisation d'un décapage spécifique de la terre végétale dans la zone de localisation de l'indice permettra de le localiser avec précision puis d'en définir
l'origine, si possible : cavité naturelle ou carrière souterraine."

Indice n°76721-088

Département Seine-Maritime
CANTON TÔTES
Arrondissement de Dieppe
Commune VARNEVILLE-BRETTEVILLE 76690

INVENTAIRE DEPARTEMENTAL DES CAVITES SOUTERRAINES

Année :1995

A transmettre à : Direction départementale de l'Equipement - Service Urbanisme et Aménagement
Cité Administrative St Sever Quai Jean Moulin - 76032 ROUEN CEDEX

Commune : VARNEVILLE-BRETTEVILLE
Canton : TOTES
Arrondissement : Dieppe

PREFECTURE DE LA SEINE MARITIME

	N° identification positionné sur carte (1)	Lieu dit/ N° de la section cadastrale et de la parcelle	phénomène constaté Effondrement/indice (2)	arrêté de péril éventuel (date) noms des personnes concernées	rapport d'expertise (Nom de l'organisme)	OBSERVATIONS
	Déclaration faite par M. VANHAUTTE Dominique (voir carte)	AB 715	M + A			
		AB 709	M			
		AB 707	A			
		AB 706	M			

1) joindre une carte localisant les cavités ou indices, avec leur n° identification
2) * si un effondrement est constaté : indiquer M pour marnière, A dans un autre cas
* pour un indice sans effondrement : indiquer (m) pour un marnière, (a) dans un autre cas
* donner les dimensions approximatives au sol de l'excavation et la distance par rapport à l'habitation (la profondeur s'il y a lieu)
NOTA : en cas d'inventaire déjà réalisé citer les références du document et la date

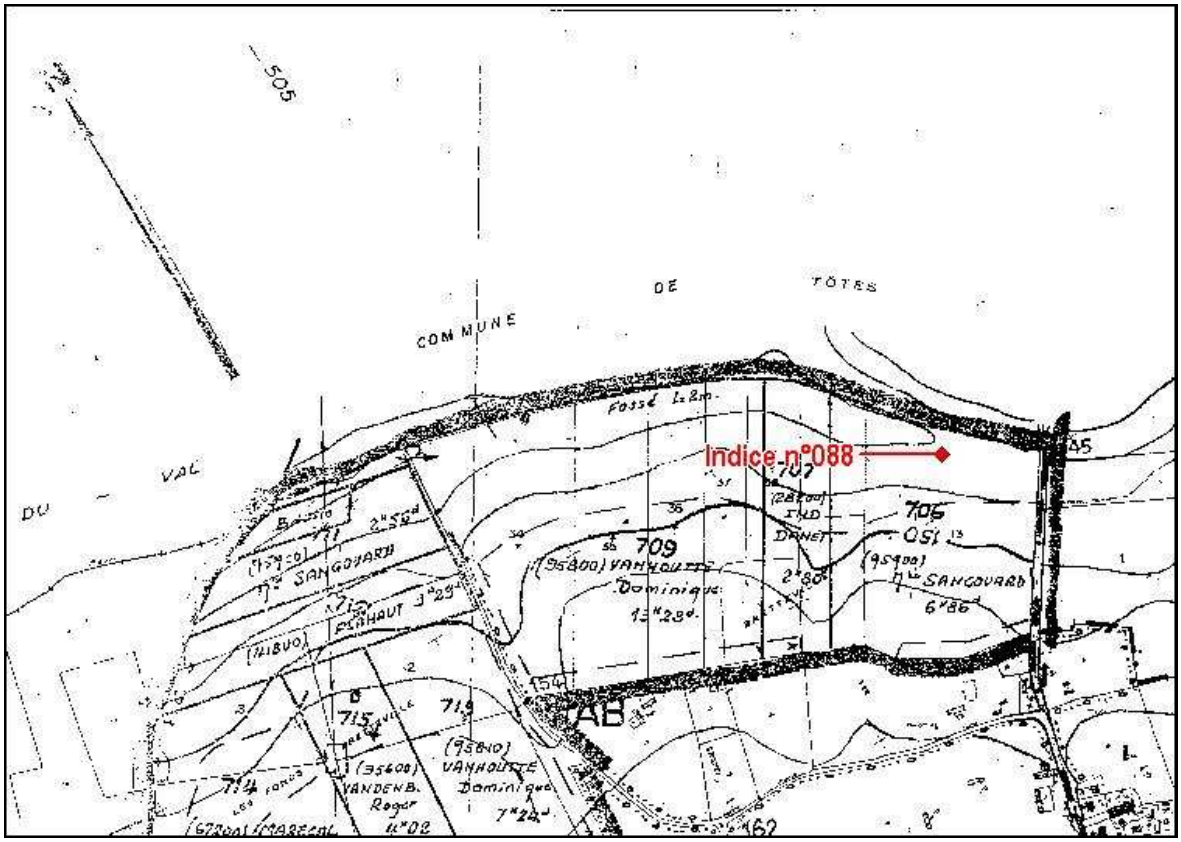

Inventaire départemental des cavités souterraines de 1995

Indice n° : 76721-089

Indice recensé en archive(s) - visible sur le terrain

Localisation

Département : 76 - Seine-Maritime

Commune : Varneville-Bretteville

Repères locaux

Hameau/Lieu-dit :

Autre (route, chemin...) :

Coordonnées

Système : *RFG93-CC50*

Orig. report carto :

x : *1 558 931*

y : *9 163 588*

Précision :

Type de Report : *Ponctuel*

Contexte

Geomorphologique : *Plateau*

Altitude de la nappe : 140 m

Source : BRGM2012-ME

Source(s) de l'information

Enrichissement du RICS initial :CETE / 20005621 / septembre 2010

Archives (Cf. fiche(s) détaillée(s) page(s) suivante(s))

Récentes || Réf.: Plan de division propriété | | Date: 04/08/1999 |
Récentes || Auteur: BRGM | Réf.: BD cavités | |
Récentes || Auteur: BRGM | Réf.: BD cavités | |

Témoignages

Lieu	Déclarant	Date	Observations / déclarations
	Mr BURON Claude et Mr CARPENTIER	*13/02/2001*	*effondrement (diam 3m prof 8m) il y a 1 an, rebouché été 2000, 2 cavités partaient à 5m de profondeur*

Photo aérienne

Campagne	Date	Cliché	Stéréo.	Non stér.	Description
	1999		☐	☐	*effondrement visible*
	2003		☐	☐	*Effondrement*

Terrain

- ☐ Effondrement
- ☐ Affaissement-dépression
- ☑ Zone remblayée
- ☐ Puits
- ☐ Entrée à flanc de coteaux (cavage)
- ☐ Arbre isolé
- ☐ Autre :
- ☐ Aucun

Géométrie :

☑ Circulaire — Diamètre (m) # 1,25 — Profondeur max (m) # 0,2

☐ Quelconque — Longueur min (m) # — Longueur max (m) #

Observations

CETE 2010 :
"2001 : effondrement de 2m50 de diamètre pour 3m de profondeur ;
2008 : zone remblayée en dépression topographique."

Origine probable de l'indice

Type

- ☑ Carrière souterraine
- ☐ Carrière à ciel ouvert
- ☐ Carrière type inconnu
- ☐ Karstique (Naturel)
- ☐ Indéterminé
- ☐ Puits à eau

Matière extraite

- ☐ Marne
- ☐ Pierre de taille
- ☐ Cailloux
- ☐ Argile
- ☐ Sable

Commentaires

CETE 2010 : "Investigation à envisager : Sondages destructifs au tricône"

Indice 76721-089 / Détail document d'archives récentes

Origine du document	*Auteur :*	**BRGM**
	Référence :	**BD cavités**
	Date :	
Informations extraites	**Référence : HNOAA0014164 - carrière - précision : 5 m**	
Elements de localisation	*Plan de localisation :*	*Echelle :*
	Lieu-dit :	
	Autre information :	
Elements de dimensionnement	*Plan d'extension :*	*Echelle :*
Remarques		

Indice 76721-089 / Détail document d'archives récentes

Origine du document	*Auteur :*	
	Référence :	**Plan de division propriété**
	Date :	**04/08/1999**
Informations extraites	**Plan de division propriété ROPIQUET - plan masse 1/1000è (Georges LEGOUBEY-Géomètre Expert)**	
Elements de localisation	*Plan de localisation :*	*Echelle :*
	Lieu-dit :	
	Autre information :	
Elements de dimensionnement	*Plan d'extension :*	*Echelle :*
Remarques		

Indice 76721-089 / Détail document d'archives récentes

Origine du document	*Auteur :*	**BRGM**
	Référence :	**BD cavités**
	Date :	
Informations extraites	**Référence : HNO0014391AA - carrière - précision : 5 m**	
Elements de localisation	*Plan de localisation :*	*Echelle :*
	Lieu-dit :	
	Autre information :	
Elements de dimensionnement	*Plan d'extension :*	*Echelle :*
Remarques		

Commentaire

CETE 2010 :
"2001 : Information orale donnée par Mr BURON Claude lors de la réunion en Mairie, confirmée et localisée sur le terrain par Mr CARPENTIER.

22/09/2008
- La réalisation de sondages destructifs au tricône permettra de déterminer la profondeur et l'état des galeries puis de définir les investigations
complémentaires le cas échéant.
+ Un cliché photographique de l'indice est joint à la fiche."



Cliché photographique de l'indice : zone remblayée

Indice n°76721-089

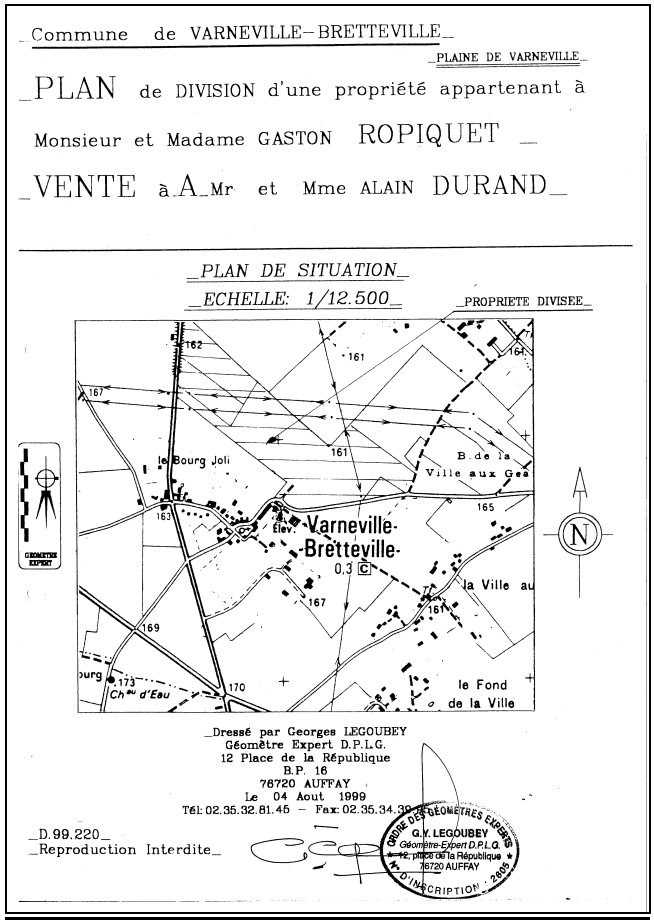

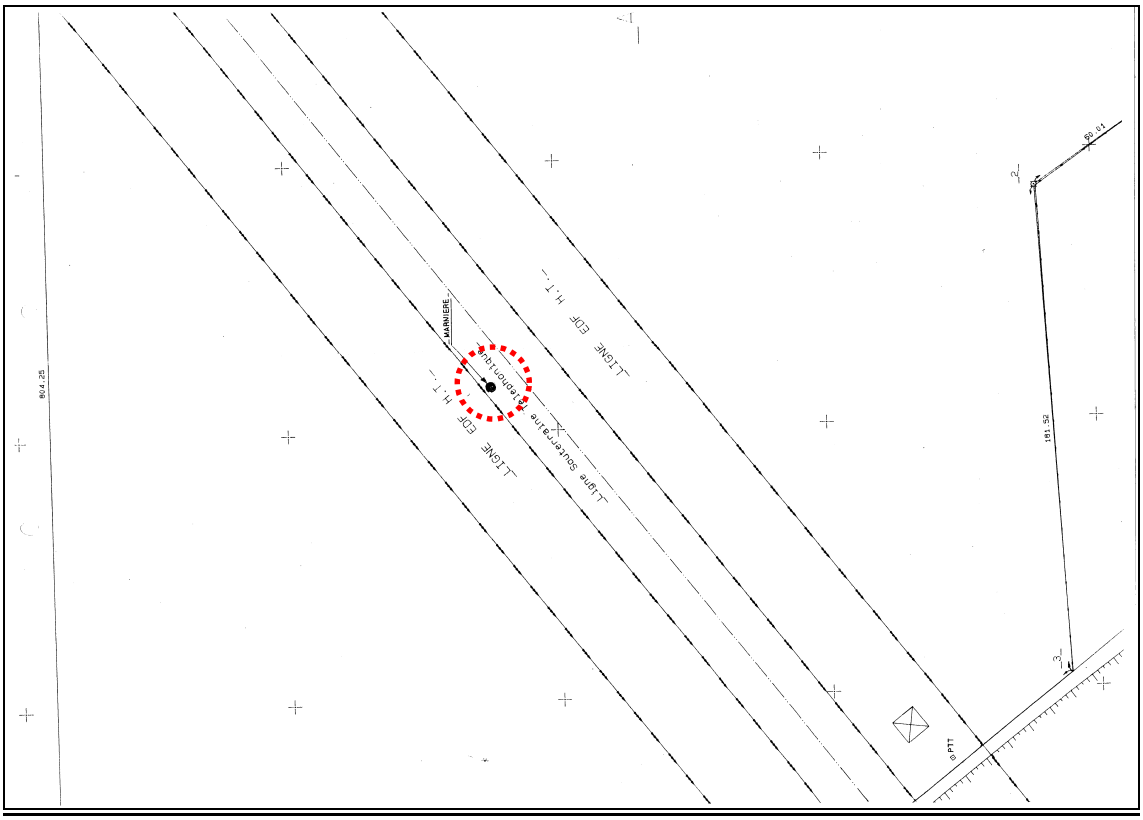

Plan de division d'une propriété appartenant à Mr et mme ROPIQUET

Recensement des Indices de Cavités Souterraines de Varneville-Bretteville

