Indice n° : 76698-001

Indice issu des archives - sans localisation précise (parcelle "napoléonienne")

Localisation

Département : 76 - Seine-Maritime

Commune : Torcy-le-Petit

Repères locaux

Hameau/Lieu-dit :

Autre (route, chemin...) :

Coordonnées

Système :

Orig. report carto :

x :

y :

Précision :

Type de Report : *Non localisable*

Contexte

Geomorphologique :

Source(s) de l'information

Modification du RICS initial :Alise / / octobre 2006

Archives (Cf. fiche(s) détaillée(s) page(s) suivante(s))

Départementales || Réf.: 8S44 | || Date: 10/10/1883 |

Témoignages

Photo aérienne

Terrain

- ☐ Effondrement
- ☐ Affaissement-dépression
- ☐ Zone remblayée
- ☐ Puits
- ☐ Entrée à flanc de coteaux (cavage)
- ☐ Arbre isolé
- ☐ Autre :
- ☐ Aucun

Géométrie :

- ☐ Circulaire — Diamètre (m) # — Profondeur max (m) #
- ☐ Quelconque — Longueur min (m) # — Longueur max (m) #

Observations

Origine probable de l'indice

Type

- ☐ Carrière souterraine
- ☑ Carrière à ciel ouvert
- ☐ Carrière type inconnu
- ☐ Karstique (Naturel)
- ☐ Indéterminé
- ☐ Puits à eau

Matière extraite

- ☐ Marne
- ☐ Pierre de taille
- ☐ Cailloux
- ☐ Argile
- ☑ Sable

Commentaires

Alise 2006 : " D'après la déclaration d'accident du 26/09/1885 d'une carrière à ciel ouvert."

Indice 76698-001 / Détail document d'archives anciennes

Origine du document	*Archives départementales*			
	Cote :	**8S44**		
Elements extraits	*Date du document :*	**10/10/1883**		
	Type ouvrage :	**Carrière de sable à ciel ouver**		
	Déclarant :	**FOLLAIN**		
	Locataire ou fermier :			
	Propriétaire :			
Elements de localisation	*Plan de localisation :*			*Echelle :*
	Lieu-dit :			
	Cadastre de référence :			
	Référence parcellaire :	*Section :*	*Parcelle :*	
	Autre information :			
	Observations :	**Procès verbal d'un accident survenu le 26/09/1885**		
Elements de dimensionnement déclarés	*Plan d'extension :*			*Echelle :*
	Caractéristiques puits :	*Profondeur*	*/ Diamètre*	*/ Maçonné*
	Volume exploité :			
	Nombre d'étage(s) :			
	Chambres(s) :			
	Observations :			

Division – 1er Bureau.

Service des Mines

Carrière du Sr Follain à Torcy-le-Petit

—

Accident.

—

Rouen, 28 8bre

À M. le Ministre des Travaux Publics

J'ai l'honneur de vous adresser un procès-verbal dressé par le service des Mines à l'occasion d'un accident survenu dans la carrière du Sr Follain à Torcy-le-Petit. +

Expédition du procès-verbal a été (accompagnée) transmise à M. le Procureur de la République à Dieppe, par les soins de M. l'Ingénieur en Chef des Mines.

Division des Mines.

—

+ La cause de l'accident est due à l'imprudence de la victime, le sieur Nicolas qui est aujourd'hui en bonne voie de guérison ; mais le sieur Follain exploitant de la carrière ne peut échapper à une certaine part de responsabilité pour avoir laissé exécuter un travail dangereux qui n'était pas de la compétence du sieur Nicolas ou de l'ouvrier occupé avec lui. Le sieur Follain est également en contravention ~~à l'art. 13 du Décret~~ aux dispositions des art. 2 et 13 du Décret du 13 juin 1853 pour n'avoir pas, d'une part, fait la déclaration de sa carrière et d'autre part porté l'accident à la connaissance du [illegible] pour que celui-ci en avertisse le Service des Mines.

Ministère des Travaux Publics.

Direction des Routes, de la Navigation et des Mines.

Division des Mines.

Département de la Seine-Inférieure.

Accident du 26 Septembre 1885 dans la carrière de Mr Tollain à Sorey-le-Petit.

Paris, le 28 NOV. 1885

304 A

Monsieur le Préfet, vous m'avez transmis une expédition du procès-verbal dressé le 1er Octobre dernier par le service des Mines, à l'occasion de l'accident survenu le 26 Septembre précédent dans la carrière de sable exploitée à ciel ouvert par le Sr Tollain sur le territoire de la commune de Sorey-le-Petit où un ouvrier a été blessé par suite d'un éboulement.

M. l'Ingénieur en chef de Genouillac est d'avis que cet accident est le résultat de la méthode vicieuse suivie dans l'exploitation, et qu'il y a lieu de poursuivre le Sr Tollain pour blessures par imprudence. D'autre part, la carrière n'ayant pas été déclarée infraction à l'art. 2 du Décret du 15 février 1853, ce fonctionnaire propose d'exercer des poursuites pour application de l'article 471, § 15, du Code Pénal.

Communiqué à Monsieur l'Ingénieur en Chef des Mines avec prière de vouloir bien en prendre connaissance et d'en faire remettre le renvoi à la Préfecture précité.

Rouen, le 1er Xbre 1885.

Le procès-verbal ayant été adressé au parquet, conformément aux prescriptions de l'article 25 précité, j'ai l'honneur de vous prier d'inviter M. l'Ingénieur en chef des Mines à me faire connaître, dès qu'il y aura lieu, la suite judiciaire intervenue.

Recevez, Monsieur le Préfet, l'assurance de ma considération la plus distinguée.

Le Ministre des Travaux Publics,
Pour le Ministre et par autorisation :
Le Conseiller d'État en service ordinaire,
Directeur général des Ponts et Chaussées,
des Mines et des Chemins de fer,
Vicaire

RÉPUBLIQUE FRANÇAISE — PRÉFECTURE DE LA SEINE-INFÉRIEURE

(105) A.

Pris note.
Rouen le 3 Xbre 1885
L'Ingénieur en chef des Mines,
Genouillac

à l'Ingénieur en Chef des Mines, à Rouen.

A M. le Préfet de la Seine-Inférieure

L.

MINISTÈRE
DES TRAVAUX PUBLICS

SERVICE DES MINES

Division du Nord-Ouest

ARRONDISSEMENT DE ROUEN

DÉPARTEMENT
de la Seine Inférieure

N° 304

Carrière du Sr Follain
à Torcy-le-Petit
Accident du 26 7bre 1885

Rouen, le 10 8bre 1885

Monsieur le Préfet,

J'ai l'honneur de vous adresser, en vous priant de vouloir bien le transmettre à M. le Ministre, un procès-verbal dressé par le Service des Mines à l'occasion d'un accident survenu le 26 7bre 1885 dans la carrière du Sr Follain à Torcy le Petit.

Je suis avec respect,
Monsieur le Préfet,
Votre très-humble et très-obéissant serviteur,
L'Ingénieur en chef des Mines,
[illegible]

transmettre

[illegible]

A Monsieur le Préfet de la Seine Inférieure.

Indice n° : 76698-002

Indice mentionné lors de l'enquête orale - non visible sur le terrain

Localisation

Département : 76 - Seine-Maritime

Commune : Torcy-le-Petit

Repères locaux

Hameau/Lieu-dit :

Autre (route, chemin...) :

Coordonnées

Système : *RFG93-CC50*

Orig. report carto : *Plan*

x : *1 568 496*

y : *9 180 877*

Précision :

Type de Report : *Ponctuel*

Contexte

Geomorphologique : *Vallée*

Altitude de la nappe : 40 m

Source : Atlas Hydro BRGM 2012

Source(s) de l'information

Reprise indice sans modification du RICS initial :Alise / / octobre 2006

Archives (Cf. fiche(s) détaillée(s) page(s) suivante(s))

Récentes || Auteur: BRGM | Réf.: Fiche HNOAW0024751 | | Date: 30/11/2008 |

Témoignages

Lieu	Déclarant	Date	Observations / déclarations
	20		

Photo aérienne

Terrain

- ☐ Effondrement
- ☑ Affaissement-dépression
- ☐ Zone remblayée
- ☐ Puits
- ☐ Entrée à flanc de coteaux (cavage)
- ☐ Arbre isolé
- ☐ Autre :
- ☐ Aucun

Géométrie :

- ☐ Circulaire — Diamètre (m) # — Profondeur max (m) #
- ☐ Quelconque — Longueur min (m) # — Longueur max (m) #

Observations

Origine probable de l'indice

Type

- ☐ Carrière souterraine
- ☐ Carrière à ciel ouvert
- ☐ Carrière type inconnu
- ☐ Karstique (Naturel)
- ☐ Indéterminé
- ☐ Puits à eau
- ☑

Matière extraite

- ☐ Marne
- ☐ Pierre de taille
- ☐ Cailloux
- ☐ Argile
- ☐ Sable

Commentaires

Alise 2006 : Indice lié à la géomorphologie des matériaux alluvionnaires.

Explor-e : Indice issu d'un témoignage oral effectué par Alise, caractérisé comme autre sans définition du périmètre de sécurité.

Indice 76698-002 / Détail document d'archives récentes

Origine du document	*Auteur :*	**BRGM**
	Référence :	**Fiche HNOAW0024751**
	Date :	**30/11/2008**
Informations extraites	**Fiche base de données cavités souterraine (Géorisques) - Source : Alise environnement / Indéterminé**	
Elements de localisation	*Plan de localisation :*	*Echelle :*
	Lieu-dit :	
	Autre information :	
Elements de dimensionnement	*Plan d'extension :*	*Echelle :*
Remarques		

HNOAW0024751

Cavités souterraines

Identifiant de la cavité :	HNOAW0024751
Type de cavité :	indéterminé
Nom de la cavité :	Indice 2
Département :	SEINE-MARITIME (76)
Nom de la commune (à la saisie) :	TORCY-LE-PETIT (76698)
Coordonnées X,Y en Lambert 93 métrique :	568384, 6969844
Coordonnées X,Y ouvrage :	516119, 2535863
Lambert X,Y ouvrage :	Lambert 2 étendu
Précision coordonnées :	15m
Repérage géographique :	orifice supposé
Positionnement :	précis
Date de validité :	30/11/2008
Commentaires :	Contexte morphologique : Talweg Indice lié à la gépomorphologie des matéraux alluvionnaires
Source d'information :	

Source	Lieu d'archivage
Alise Environnement	Brgm

Indice n° : 76698-003

Indice mentionné lors de l'enquête orale - non visible sur le terrain

Localisation

Département : 76 - Seine-Maritime

Commune : Torcy-le-Petit

Repères locaux

Hameau/Lieu-dit :

Autre (route, chemin...) :

Coordonnées

Système : *RFG93-CC50*

Orig. report carto : *Plan*

x : *1 568 493*

y : *9 180 842*

Précision :

Type de Report : *Ponctuel*

Contexte

Geomorphologique : *Vallée*

Altitude de la nappe : 40 m

Source : Atlas Hydro BRGM 2012

Source(s) de l'information

Reprise indice sans modification du RICS initial :Alise / / octobre 2006

Archives (Cf. fiche(s) détaillée(s) page(s) suivante(s))

Récentes || Auteur: BRGM | Réf.: Fiche HNOAW0024752 | | Date: 30/11/2008 |

Témoignages

Lieu	Déclarant	Date	Observations / déclarations
	20		

Photo aérienne

Terrain

- ☐ Effondrement
- ☑ Affaissement-dépression
- ☐ Zone remblayée
- ☐ Puits
- ☐ Entrée à flanc de coteaux (cavage)
- ☐ Arbre isolé
- ☐ Autre :
- ☐ Aucun

Géométrie :

- ☐ Circulaire — Diamètre (m) # — Profondeur max (m) #
- ☐ Quelconque — Longueur min (m) # — Longueur max (m) #

Observations

Origine probable de l'indice

Type

- ☐ Carrière souterraine
- ☐ Carrière à ciel ouvert
- ☐ Carrière type inconnu
- ☐ Karstique (Naturel)
- ☐ Indéterminé
- ☐ Puits à eau
- ☑

Matière extraite

- ☐ Marne
- ☐ Pierre de taille
- ☐ Cailloux
- ☐ Argile
- ☐ Sable

Commentaires

Alise 2006 : Indice lié à la géomorphologie des matériaux alluvionnaires.

Explor-e : Indice issu d'un témoignage oral effectué par Alise, caractérisé comme autre sans définition du périmètre de sécurité.

Indice 76698-003 / Détail document d'archives récentes

Origine du document	*Auteur :*	**BRGM**
	Référence :	**Fiche HNOAW0024752**
	Date :	**30/11/2008**
Informations extraites	**Fiche base de données cavités souterraine (Géorisques) - Source : Alise environnement / Indéterminé**	
Elements de localisation	*Plan de localisation :*	*Echelle :*
	Lieu-dit :	
	Autre information :	
Elements de dimensionnement	*Plan d'extension :*	*Echelle :*
Remarques		

HNOAW0024752

Cavités souterraines

Identifiant de la cavité :	HNOAW0024752
Type de cavité :	indéterminé
Nom de la cavité :	Indice 3
Département :	SEINE-MARITIME (76)
Nom de la commune (à la saisie) :	TORCY-LE-PETIT (76698)
Coordonnées X,Y en Lambert 93 métrique :	568364, 6969803
Coordonnées X,Y ouvrage :	516099, 2535822
Lambert X,Y ouvrage :	Lambert 2 étendu
Précision coordonnées :	15m
Repérage géographique :	orifice supposé
Positionnement :	précis
Date de validité :	30/10/2008
Commentaires :	Contexte morphologique : Talweg Indice lié à la gépomorphologie des matéraux alluvionnaires
Source d'information :	

Source	Lieu d'archivage
Alise Environnement	Brgm

Indice n° : 76698-004

Indice mentionné lors de l'enquête orale - non visible sur le terrain

Localisation

Département : 76 - Seine-Maritime

Commune : Torcy-le-Petit

Repères locaux

Hameau/Lieu-dit :

Autre (route, chemin...) :

Coordonnées

Système : *RFG93-CC50*

Orig. report carto : *Plan*

x : *1 568 403*

y : *9 180 954*

Précision :

Type de Report : *Ponctuel*

Contexte

Geomorphologique : *Vallée*

Altitude de la nappe : **40 m**

Source : **Atlas Hydro BRGM 2012**

Source(s) de l'information

Reprise indice sans modification du RICS initial :Alise / / octobre 2006

Archives (Cf. fiche(s) détaillée(s) page(s) suivante(s))

Récentes || Auteur: BRGM | Réf.: Fiche HNOAW0024753 | | Date: 30/11/2008 |

Témoignages

Lieu	Déclarant	Date	Observations / déclarations
	66		

Photo aérienne

Terrain

- ☐ Effondrement
- ☐ Affaissement-dépression
- ☐ Zone remblayée
- ☑ **Puits**
- ☐ Entrée à flanc de coteaux (cavage)
- ☐ Arbre isolé
- ☐ Autre :
- ☐ Aucun

Géométrie :

- ☑ **Circulaire** — Diamètre (m) # **1** — Profondeur max (m) #
- ☐ Quelconque — Longueur min (m) # — Longueur max (m) #

Observations

Origine probable de l'indice

Type

- ☐ Carrière souterraine
- ☐ Carrière à ciel ouvert
- ☐ Carrière type inconnu
- ☐ Karstique (Naturel)
- ☐ Indéterminé
- ☑ **Puits à eau**

Matière extraite

- ☐ Marne
- ☐ Pierre de taille
- ☐ Cailloux
- ☐ Argile
- ☐ Sable

Commentaires

Indice 76698-004 / Détail document d'archives récentes

Origine du document	*Auteur :*	**BRGM**
	Référence :	**Fiche HNOAW0024753**
	Date :	**30/11/2008**
Informations extraites	**Fiche base de données cavités souterraine (Géorisques) - Source : Alise environnement / Ouvrage civil**	
Elements de localisation	*Plan de localisation :*	*Echelle :*
	Lieu-dit :	
	Autre information :	
Elements de dimensionnement	*Plan d'extension :*	*Echelle :*
Remarques		

HNOAW0024753

Cavités souterraines

Identifiant de la cavité :	HNOAW0024753
Type de cavité :	ouvrage civil
Nom de la cavité :	Indice 4
Département :	SEINE-MARITIME (76)
Nom de la commune (à la saisie) :	TORCY-LE-PETIT (76698)
Coordonnées X,Y en Lambert 93 métrique :	568292, 6969924
Coordonnées X,Y ouvrage :	516026, 2535942
Lambert X,Y ouvrage :	Lambert 2 étendu
Précision coordonnées :	15m
Repérage géographique :	orifice visible
Positionnement :	précis
Date de validité :	30/10/2008
Commentaires :	Type d'indice: puits à eau de 1m de diamètre Contexte morphologique : Talweg
Source d'information :	

Source	Lieu d'archivage
Alise Environnement	Brgm

Indice n° : 76698-005

Indice mentionné lors de l'enquête orale - visible sur le terrain

Localisation

Département : 76 - Seine-Maritime

Commune : Torcy-le-Petit

Repères locaux

Hameau/Lieu-dit :

Autre (route, chemin...) :

Coordonnées

Système : *RFG93-CC50*

Orig. report carto : *Plan*

x : *1 568 995*

y : *9 180 966*

Précision :

Type de Report : *Ponctuel*

Contexte

Geomorphologique : *Flanc de coteau*

Altitude de la nappe : **30 m**

Source : **Atlas Hydro BRGM 2012**

Source(s) de l'information

Archives (Cf. fiche(s) détaillée(s) page(s) suivante(s))

Récentes || Auteur: BRGM | Réf.: Fiche HNOAW0024754 | | Date: 30/11/2008 |

Témoignages

Lieu	Déclarant	Date	Observations / déclarations
	62		

Photo aérienne

Terrain

- ☐ Effondrement
- ☐ Affaissement-dépression
- ☐ Zone remblayée
- ☑ **Puits**
- ☐ Entrée à flanc de coteaux (cavage)
- ☐ Arbre isolé
- ☐ Autre :
- ☐ Aucun

Géométrie :

- ☑ **Circulaire** — Diamètre (m) # **1** — Profondeur max (m) #
- ☐ Quelconque — Longueur min (m) # — Longueur max (m) #

Observations

Origine probable de l'indice

Type

- ☐ Carrière souterraine
- ☐ Carrière à ciel ouvert
- ☐ Carrière type inconnu
- ☐ Karstique (Naturel)
- ☐ Indéterminé
- ☐ Puits à eau
- ☑ *Puits filtrant*

Matière extraite

- ☐ Marne
- ☐ Pierre de taille
- ☐ Cailloux
- ☐ Argile
- ☐ Sable

Commentaires

Indice 76698-005 / Détail document d'archives récentes

Origine du document	*Auteur :*	**BRGM**
	Référence :	**Fiche HNOAW0024754**
	Date :	**30/11/2008**
Informations extraites	**Fiche base de données cavités souterraine (Géorisques) - Source : Alise environnement / Ouvrage civil**	
Elements de localisation	*Plan de localisation :*	*Echelle :*
	Lieu-dit :	
	Autre information :	
Elements de dimensionnement	*Plan d'extension :*	*Echelle :*
Remarques		

HNOAW0024754

Cavités souterraines

Identifiant de la cavité :	HNOAW0024754
Type de cavité :	ouvrage civil
Nom de la cavité :	Indice 5
Département :	SEINE-MARITIME (76)
Nom de la commune (à la saisie) :	TORCY-LE-PETIT (76698)
Coordonnées X,Y en Lambert 93 métrique :	568804, 6969920
Coordonnées X,Y ouvrage :	516538, 2535942
Lambert X,Y ouvrage :	Lambert 2 étendu
Précision coordonnées :	15m
Repérage géographique :	orifice visible
Positionnement :	précis
Date de validité :	30/10/2008
Commentaires :	Centroide de parcelle napoléonienne. Se rapporter à l'inventaire communal des cavités. Contexte morphologique : Flanc de coteau Type d'indice: puits filtrant circulaire de 1m de diamètre

Source d'information :

Source	Lieu d'archivage
Alise Environnement	Brgm

Indice n° : 76698-006

Indice mentionné lors de l'enquête orale - visible sur le terrain

Localisation

Département : 76 - Seine-Maritime

Commune : Torcy-le-Petit

Repères locaux

Hameau/Lieu-dit :

Autre (route, chemin...) :

Coordonnées

Système :

Orig. report carto : *Plan*

x :

y :

Précision :

Type de Report : *Parcelle*

Contexte

Geomorphologique : *Flanc de coteau*

Altitude de la nappe : **30 m**

Source : **Atlas Hydro BRGM 2012**

Source(s) de l'information

Reprise indice sans modification du RICS initial :Alise / / octobre 2006

Archives (Cf. fiche(s) détaillée(s) page(s) suivante(s))

Témoignages

Lieu	Déclarant	Date	Observations / déclarations
	62		

Photo aérienne

Terrain

- ☐ Effondrement
- ☑ **Affaissement-dépression**
- ☐ Zone remblayée
- ☐ Puits
- ☐ Entrée à flanc de coteaux (cavage)
- ☐ Arbre isolé
- ☐ Autre :
- ☐ Aucun

Géométrie :

- ☐ Circulaire — Diamètre (m) # — Profondeur max (m) # **1,5**
- ☑ **Quelconque** — Longueur min (m) # — Longueur max (m) #

Observations

Origine probable de l'indice

Type

- ☐ Carrière souterraine
- ☑ **Carrière à ciel ouvert**
- ☐ Carrière type inconnu
- ☐ Karstique (Naturel)
- ☐ Indéterminé
- ☐ Puits à eau

Matière extraite

- ☐ Marne
- ☐ Pierre de taille
- ☐ Cailloux
- ☑ **Argile**
- ☐ Sable

Commentaires

Indice n° : 76698-007

Indice mentionné lors de l'enquête orale - non visible sur le terrain

Localisation

Département : 76 - Seine-Maritime

Commune : Torcy-le-Petit

Repères locaux

Hameau/Lieu-dit :

Autre (route, chemin...) :

Coordonnées

Système : *RFG93-CC50*

Orig. report carto : *Plan*

x : *1 569 047*

y : *9 180 996*

Précision :

Type de Report : *Ponctuel*

Contexte

Geomorphologique : *Flanc de coteau*

Altitude de la nappe : **30 m**

Source : **Atlas Hydro BRGM 2012**

Source(s) de l'information

Reprise indice sans modification du RICS initial :Alise / / octobre 2006

Archives (Cf. fiche(s) détaillée(s) page(s) suivante(s))

Récentes || Auteur: BRGM | Réf.: Fiche HNOAW0024755 | | Date: 30/11/2008 |

Témoignages

Lieu	Déclarant	Date	Observations / déclarations
	62		

Photo aérienne

Terrain

- ☐ Effondrement
- ☐ Affaissement-dépression
- ☐ Zone remblayée
- ☑ **Puits**
- ☐ Entrée à flanc de coteaux (cavage)
- ☐ Arbre isolé
- ☐ Autre :
- ☐ Aucun

Géométrie :

- ☑ **Circulaire** — Diamètre (m) # **1** — Profondeur max (m) #
- ☐ Quelconque — Longueur min (m) # — Longueur max (m) #

Observations

Origine probable de l'indice

Type

- ☐ Carrière souterraine
- ☐ Carrière à ciel ouvert
- ☐ Carrière type inconnu
- ☐ Karstique (Naturel)
- ☐ Indéterminé
- ☑ **Puits à eau**

Matière extraite

- ☐ Marne
- ☐ Pierre de taille
- ☐ Cailloux
- ☐ Argile
- ☐ Sable

Commentaires

Indice 76698-007 / Détail document d'archives récentes

Origine du document	*Auteur :*	**BRGM**
	Référence :	**Fiche HNOAW0024755**
	Date :	**30/11/2008**
Informations extraites	**Fiche base de données cavités souterraine (Géorisques) - Source : Alise environnement / Puits à eau**	
Elements de localisation	*Plan de localisation :*	*Echelle :*
	Lieu-dit :	
	Autre information :	
Elements de dimensionnement	*Plan d'extension :*	*Echelle :*
Remarques		

HNOAW0024755

Cavités souterraines

Identifiant de la cavité :	HNOAW0024755
Type de cavité :	ouvrage civil
Nom de la cavité :	Indice 7 puits à eau
Département :	SEINE-MARITIME (76)
Nom de la commune (à la saisie) :	TORCY-LE-PETIT (76698)
Coordonnées X,Y en Lambert 93 métrique :	568960, 6969956
Coordonnées X,Y ouvrage :	516694, 2535980
Lambert X,Y ouvrage :	Lambert 2 étendu
Précision coordonnées :	15m
Repérage géographique :	orifice visible
Positionnement :	précis
Date de validité :	30/10/2008
Commentaires :	Contexte morphologique : Flanc de coteau Type d'indice: puits à eau circulaire de 1m de diamètre
Source d'information :	

Source	Lieu d'archivage
Alise Environnement	Brgm

Indice n° : 76698-008

Indice mentionné lors de l'enquête orale - non visible sur le terrain

Localisation

Département : 76 - Seine-Maritime

Commune : Torcy-le-Petit

Repères locaux

Hameau/Lieu-dit :

Autre (route, chemin...) :

Coordonnées

Système : *RFG93-CC50*

Orig. report carto : *Plan*

x : *1 568 941*

y : *9 180 319*

Précision :

Type de Report : *Ponctuel*

Contexte

Geomorphologique : *Flanc de coteau*

Altitude de la nappe : **30 m**

Source : **Atlas Hydro BRGM 2012**

Source(s) de l'information

Reprise indice sans modification du RICS initial :Alise / / octobre 2006

Archives (Cf. fiche(s) détaillée(s) page(s) suivante(s))

Récentes || Auteur: BRGM | Réf.: Fiche HNOAW0024756 | | Date: 30/11/2008 |

Témoignages

Lieu	Déclarant	Date	Observations / déclarations
	62		

Photo aérienne

Terrain

- ☐ Effondrement
- ☐ Affaissement-dépression
- ☐ Zone remblayée
- ☐ Puits
- ☐ Entrée à flanc de coteaux (cavage)
- ☐ Arbre isolé
- ☐ Autre :
- ☐ Aucun

Géométrie :

- ☐ Circulaire — Diamètre (m) # — Profondeur max (m) #
- ☐ Quelconque — Longueur min (m) # — Longueur max (m) #

Observations

Origine probable de l'indice

Type

- ☐ Carrière souterraine
- ☐ Carrière à ciel ouvert
- ☐ Carrière type inconnu
- ☐ Karstique (Naturel)
- ☐ Indéterminé
- ☐ Puits à eau
- ☑ *Abri militaire*

Matière extraite

- ☐ Marne
- ☐ Pierre de taille
- ☐ Cailloux
- ☐ Argile
- ☐ Sable

Commentaires

Alise 2006 : Abri de guerre

Indice 76698-008 / Détail document d'archives récentes

Origine du document	*Auteur :*	**BRGM**
	Référence :	**Fiche HNOAW0024756**
	Date :	**30/11/2008**
Informations extraites	**Fiche base de données cavités souterraine (Géorisques) - Source : Alise environnement / ouvrage militaire**	
Elements de localisation	*Plan de localisation :*	*Echelle :*
	Lieu-dit :	
	Autre information :	
Elements de dimensionnement	*Plan d'extension :*	*Echelle :*
Remarques		

HNOAW0024756

Cavités souterraines

Identifiant de la cavité :	HNOAW0024756
Type de cavité :	indéterminé
Nom de la cavité :	Indice 8 Abri de guerre
Département :	SEINE-MARITIME (76)
Nom de la commune (à la saisie) :	TORCY-LE-PETIT (76698)
Coordonnées X,Y en Lambert 93 métrique :	568808, 6969302
Coordonnées X,Y ouvrage :	516547, 2535324
Lambert X,Y ouvrage :	Lambert 2 étendu
Précision coordonnées :	15m
Repérage géographique :	orifice supposé
Positionnement :	précis
Date de validité :	30/11/2008
Commentaires :	Contexte morphologique : Flanc de coteau Abri de guerre
Source d'information :	

Source	Lieu d'archivage
Alise Environnement	Brgm

Indice n° : 76698-009

Indice mentionné lors de l'enquête orale - non visible sur le terrain

Localisation

Département : 76 - Seine-Maritime

Commune : Torcy-le-Petit

Repères locaux

Hameau/Lieu-dit :

Autre (route, chemin...) :

Coordonnées

Système : *RFG93-CC50*

Orig. report carto : *Plan*

x : *1 568 409*

y : *9 181 036*

Précision :

Type de Report : *Ponctuel*

Contexte

Geomorphologique : *Vallée*

Altitude de la nappe : **40 m**

Source : **Atlas Hydro BRGM 2012**

Source(s) de l'information

Reprise indice sans modification du RICS initial :Alise / / octobre 2006

Archives (Cf. fiche(s) détaillée(s) page(s) suivante(s))

Récentes || Auteur: BRGM | Réf.: Fiche HNOAW0024757 | | Date: 30/11/2008 |

Témoignages

Lieu	Déclarant	Date	Observations / déclarations
	36		

Photo aérienne

Terrain

- ☐ Effondrement
- ☐ Affaissement-dépression
- ☐ Zone remblayée
- ☑ **Puits**
- ☐ Entrée à flanc de coteaux (cavage)
- ☐ Arbre isolé
- ☐ Autre :
- ☐ Aucun

Géométrie :

- ☑ **Circulaire** — Diamètre (m) # **1** — Profondeur max (m) #
- ☐ Quelconque — Longueur min (m) # — Longueur max (m) #

Observations

Origine probable de l'indice

Type

- ☐ Carrière souterraine
- ☐ Carrière à ciel ouvert
- ☐ Carrière type inconnu
- ☐ Karstique (Naturel)
- ☐ Indéterminé
- ☑ **Puits à eau**

Matière extraite

- ☐ Marne
- ☐ Pierre de taille
- ☐ Cailloux
- ☐ Argile
- ☐ Sable

Commentaires

Indice 76698-009 / Détail document d'archives récentes

Origine du document	*Auteur :*	**BRGM**
	Référence :	**Fiche HNOAW0024757**
	Date :	**30/11/2008**
Informations extraites	**Fiche base de données cavités souterraine (Géorisques) - Source : Alise environnement / Puits à eau**	
Elements de localisation	*Plan de localisation :*	*Echelle :*
	Lieu-dit :	
	Autre information :	
Elements de dimensionnement	*Plan d'extension :*	*Echelle :*
Remarques		

HNOAW0024757

Cavités souterraines

Identifiant de la cavité :	HNOAW0024757
Type de cavité :	ouvrage civil
Nom de la cavité :	Indice 9 puits à eau
Département :	SEINE-MARITIME (76)
Nom de la commune (à la saisie) :	TORCY-LE-PETIT (76698)
Coordonnées X,Y en Lambert 93 métrique :	568324, 6970008
Coordonnées X,Y ouvrage :	516057, 2536026
Lambert X,Y ouvrage :	Lambert 2 étendu
Précision coordonnées :	15m
Repérage géographique :	orifice visible
Positionnement :	précis
Date de validité :	30/10/2008
Commentaires :	Type d'indice: puits à eau de 1m de diamètre Contexte morphologique : Talweg
Source d'information :	

Source	Lieu d'archivage
Alise Environnement	Brgm

Indice n° : 76698-010

Indice mentionné lors de l'enquête orale - non visible sur le terrain

Localisation

Département : 76 - Seine-Maritime

Commune : Torcy-le-Petit

Repères locaux

Hameau/Lieu-dit :

Autre (route, chemin...) :

Coordonnées

Système :

Orig. report carto : *Plan*

x :

y :

Précision :

Type de Report : *Aire limitée*

Contexte

Geomorphologique : *Flanc de coteau*

Altitude de la nappe : 30 m

Source : Atlas Hydro BRGM 2012

Source(s) de l'information

Enrichissement du RICS initial :Alise / / octobre 2006

Archives (Cf. fiche(s) détaillée(s) page(s) suivante(s))

Récentes || Auteur: BRGM | Réf.: Carte géologique 1/50 000 | |

Témoignages

Lieu	Déclarant	Date	Observations / déclarations
	24		

Photo aérienne

Campagne	Date	Cliché	Stéréo.	Non stér.	Description
	1947		☐	☑	Explor-e : Carrière à ciel ouvert

Terrain

- ☐ Effondrement
- ☑ **Affaissement-dépression**
- ☐ Zone remblayée
- ☐ Puits
- ☐ Entrée à flanc de coteaux (cavage)
- ☐ Arbre isolé
- ☐ Autre :
- ☐ Aucun

Géométrie :

- ☐ Circulaire — Diamètre (m) # — Profondeur max (m) # **6**
- ☑ **Quelconque** — Longueur min (m) # **8** — Longueur max (m) # **15**

Observations

Origine probable de l'indice

Type

- ☐ Carrière souterraine
- ☑ **Carrière à ciel ouvert**
- ☐ Carrière type inconnu
- ☐ Karstique (Naturel)
- ☐ Indéterminé
- ☐ Puits à eau

Matière extraite

- ☑ **Marne**
- ☐ Cailloux
- ☑ **Sable**
- ☐ Pierre de taille
- ☐ Argile

Commentaires

Indice 76698-010 / Détail document d'archives récentes

Origine du document	*Auteur :*	**BRGM**
	Référence :	**Carte géologique 1/50 000**
	Date :	
Informations extraites	**Carte géologique n°59 Londinières - Carrière à ciel ouvert dans le Turonien (Craie)**	
Elements de localisation	*Plan de localisation :*	*Echelle :*
	Lieu-dit :	
	Autre information :	
Elements de dimensionnement	*Plan d'extension :*	*Echelle :*
Remarques		

C3b
C3b
Up

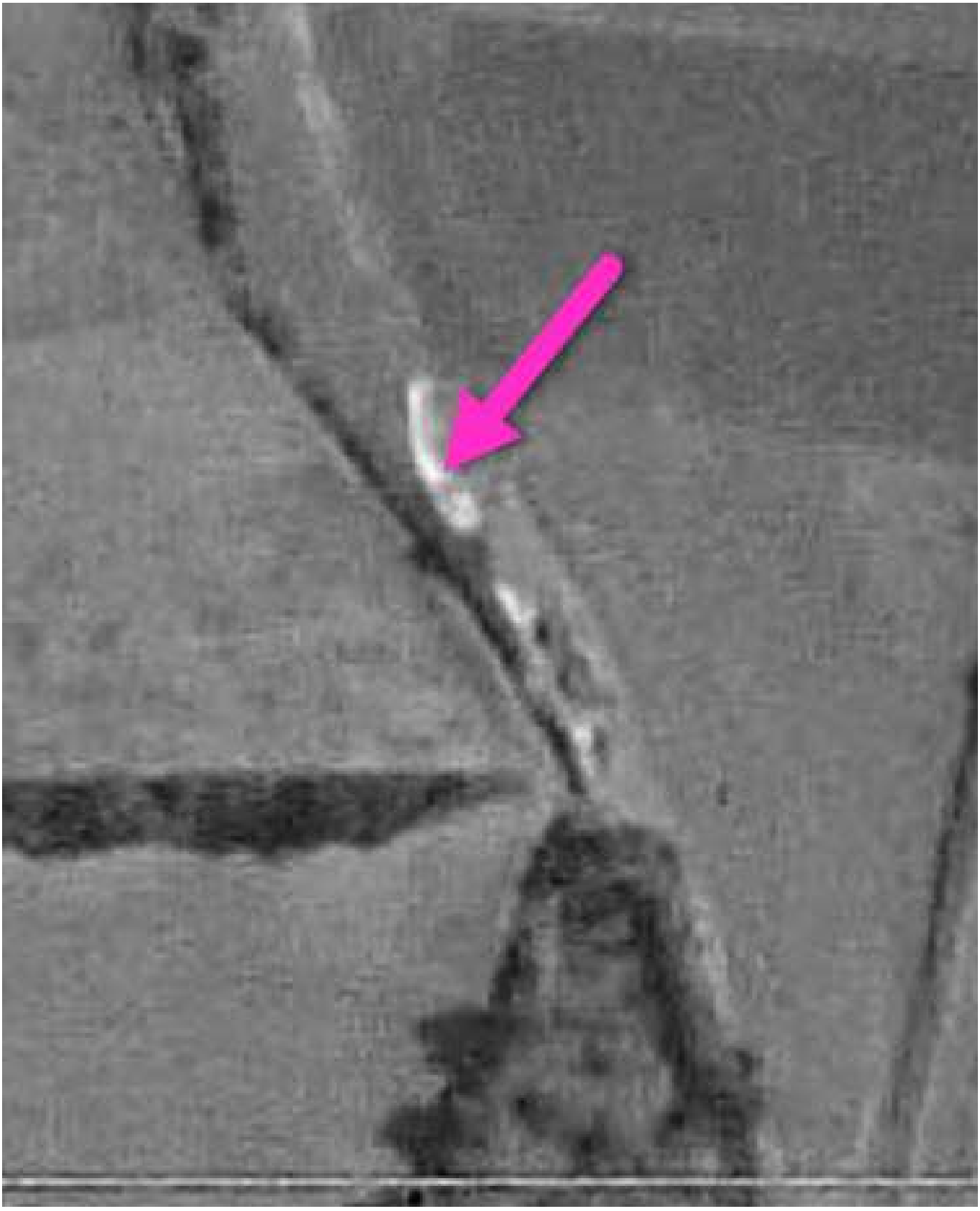

Indice n° : 76698-011

Indice mentionné lors de l'enquête orale - non visible sur le terrain

Localisation

Département : 76 - Seine-Maritime

Commune : Torcy-le-Petit

Repères locaux

Hameau/Lieu-dit :

Autre (route, chemin...) :

Coordonnées

Système :

Orig. report carto :

x :

y :

Précision :

Type de Report : *Non reporté*

Contexte

Geomorphologique : *Talweg*

Source(s) de l'information

Reprise indice sans modification du RICS initial :Alise / / octobre 2006

Archives (Cf. fiche(s) détaillée(s) page(s) suivante(s))

Témoignages

Lieu	Déclarant	Date	Observations / déclarations
	39		

Photo aérienne

Terrain

- ☐ Effondrement
- ☑ **Affaissement-dépression**
- ☐ Zone remblayée
- ☐ Puits
- ☐ Entrée à flanc de coteaux (cavage)
- ☐ Arbre isolé
- ☐ Autre :
- ☐ Aucun

Géométrie :

- ☐ Circulaire — Diamètre (m) # — Profondeur max (m) # **0,5**
- ☑ **Quelconque** — Longueur min (m) # **3** — Longueur max (m) # **5**

Observations

Origine probable de l'indice

Type

- ☐ Carrière souterraine
- ☐ Carrière à ciel ouvert
- ☐ Carrière type inconnu
- ☐ Karstique (Naturel)
- ☐ Indéterminé
- ☐ Puits à eau
- ☑

Matière extraite

- ☐ Marne
- ☐ Pierre de taille
- ☐ Cailloux
- ☐ Argile
- ☐ Sable

Commentaires

Alise 2006 : Indice lié à la géomorphologie des matériaux alluvionnaires

Explor-e : Indice non localisé sur le PICS initiale d'Alise 2006. L'indice est donc non reporté et la fiche est conservée pour mémoire.

Indice n° : 76698-012

Indice mentionné lors de l'enquête orale - non visible sur le terrain

Localisation

Département : 76 - Seine-Maritime

Commune : Torcy-le-Petit

Repères locaux

Hameau/Lieu-dit :

Autre (route, chemin...) :

Coordonnées

Système : *RFG93-CC50*

Orig. report carto : *Plan*

x : *1 568 559*

y : *9 180 620*

Précision :

Type de Report : *Ponctuel*

Contexte

Geomorphologique : *Vallée*

Altitude de la nappe : 40 m

Source : Atlas Hydro BRGM 2012

Source(s) de l'information

Reprise indice sans modification du RICS initial :Alise / / octobre 2006

Archives (Cf. fiche(s) détaillée(s) page(s) suivante(s))

Récentes || Auteur: BRGM | Réf.: Fiche HNOAW0024758 | | Date: 30/11/2008 |

Témoignages

Lieu	Déclarant	Date	Observations / déclarations
	39		

Photo aérienne

Terrain

- ☐ Effondrement
- ☑ Affaissement-dépression
- ☐ Zone remblayée
- ☐ Puits
- ☐ Entrée à flanc de coteaux (cavage)
- ☐ Arbre isolé
- ☐ Autre :
- ☐ Aucun

Géométrie :

- ☐ Circulaire — Diamètre (m) # — Profondeur max (m) #
- ☐ Quelconque — Longueur min (m) # — Longueur max (m) #

Observations

Origine probable de l'indice

Type

- ☐ Carrière souterraine
- ☐ Carrière à ciel ouvert
- ☐ Carrière type inconnu
- ☐ Karstique (Naturel)
- ☐ Indéterminé
- ☐ Puits à eau
- ☑

Matière extraite

- ☐ Marne
- ☐ Pierre de taille
- ☐ Cailloux
- ☐ Argile
- ☐ Sable

Commentaires

Alise 2006 : Indice lié à la géomorphologie des matériaux alluvionnaires

Explor-e : Indice issu d'un témoignage oral effectué par Alise, caractérisé comme autre sans définition du périmètre de sécurité.

Indice 76698-012 / Détail document d'archives récentes

Origine du document	*Auteur :*	**BRGM**
	Référence :	**Fiche HNOAW0024758**
	Date :	**30/11/2008**
Informations extraites	**Fiche base de données cavités souterraine (Géorisques) - Source : Alise environnement / indéterminé**	
Elements de localisation	*Plan de localisation :*	*Echelle :*
	Lieu-dit :	
	Autre information :	
Elements de dimensionnement	*Plan d'extension :*	*Echelle :*
Remarques		

HNOAW0024758

Cavités souterraines

Identifiant de la cavité :	HNOAW0024758
Type de cavité :	indéterminé
Nom de la cavité :	Indice 12
Département :	SEINE-MARITIME (76)
Nom de la commune (à la saisie) :	TORCY-LE-PETIT (76698)
Coordonnées X,Y en Lambert 93 métrique :	568465, 6969542
Coordonnées X,Y ouvrage :	516202, 2535561
Lambert X,Y ouvrage :	Lambert 2 étendu
Précision coordonnées :	15m
Repérage géographique :	orifice supposé
Positionnement :	précis
Date de validité :	30/10/2008
Commentaires :	Contexte morphologique : Talweg Indice lié à la gépomorphologie des matéraux alluvionnaires
Source d'information :	

Source	Lieu d'archivage
Alise Environnement	Brgm

Indice n° : 76698-013

Indice mentionné lors de l'enquête orale - visible sur le terrain

Localisation

Département : 76 - Seine-Maritime

Commune : Torcy-le-Petit

Repères locaux

Hameau/Lieu-dit :

Autre (route, chemin...) :

Coordonnées

Système : *RFG93-CC50*

Orig. report carto : *Plan*

x : *1 568 578*

y : *9 180 491*

Précision :

Type de Report : *Ponctuel*

Contexte

Geomorphologique : *Vallée*

Altitude de la nappe : **40 m**

Source : **Atlas Hydro BRGM 2012**

Source(s) de l'information

Reprise indice sans modification du RICS initial :Alise / / octobre 2006

Archives (Cf. fiche(s) détaillée(s) page(s) suivante(s))

Récentes || Auteur: BRGM | Réf.: Fiche HNOAW0024759 | | Date: 30/11/2008 |

Témoignages

Lieu	Déclarant	Date	Observations / déclarations
	5		

Photo aérienne

Terrain

- ☐ Effondrement
- ☐ Affaissement-dépression
- ☐ Zone remblayée
- ☑ **Puits**
- ☐ Entrée à flanc de coteaux (cavage)
- ☐ Arbre isolé
- ☐ Autre :
- ☐ Aucun

Géométrie :

- ☑ **Circulaire** — Diamètre (m) # **1** — Profondeur max (m) #
- ☐ Quelconque — Longueur min (m) # — Longueur max (m) #

Observations

Origine probable de l'indice

Type

- ☐ Carrière souterraine
- ☐ Carrière à ciel ouvert
- ☐ Carrière type inconnu
- ☐ Karstique (Naturel)
- ☐ Indéterminé
- ☑ **Puits à eau**

Matière extraite

- ☐ Marne
- ☐ Pierre de taille
- ☐ Cailloux
- ☐ Argile
- ☐ Sable

Commentaires

Indice 76698-013 / Détail document d'archives récentes

Origine du document	*Auteur :*	**BRGM**
	Référence :	**Fiche HNOAW0024759**
	Date :	**30/11/2008**
Informations extraites	**Fiche base de données cavités souterraine (Géorisques) - Source : Alise environnement / Puits à eau**	
Elements de localisation	*Plan de localisation :*	*Echelle :*
	Lieu-dit :	
	Autre information :	
Elements de dimensionnement	*Plan d'extension :*	*Echelle :*
Remarques		

HNOAW0024759

Cavités souterraines

Identifiant de la cavité :	HNOAW0024759
Type de cavité :	ouvrage civil
Nom de la cavité :	Indice 13 puits à eau
Département :	SEINE-MARITIME (76)
Nom de la commune (à la saisie) :	TORCY-LE-PETIT (76698)
Coordonnées X,Y en Lambert 93 métrique :	568476, 6969448
Coordonnées X,Y ouvrage :	516214, 2535467
Lambert X,Y ouvrage :	Lambert 2 étendu
Précision coordonnées :	15m
Repérage géographique :	orifice supposé
Positionnement :	précis
Date de validité :	30/10/2008
Commentaires :	Type d'indice: puits à eau circulaire de 1m de diamètre Contexte morphologique : Talweg
Source d'information :	

Source	Lieu d'archivage
Alise Environnement	Brgm

Indice n° : 76698-014

Indice mentionné lors de l'enquête orale - non visible sur le terrain

Localisation

Département : 76 - Seine-Maritime

Commune : Torcy-le-Petit

Repères locaux

Hameau/Lieu-dit :

Autre (route, chemin...) :

Coordonnées

Système : *RFG93-CC50*

Orig. report carto : *Plan*

x : *1 569 630*

y : *9 180 228*

Précision :

Type de Report : *Ponctuel*

Contexte

Geomorphologique : *Flanc de coteau*

Altitude de la nappe : **30 m**

Source : **Atlas Hydro BRGM 2012**

Source(s) de l'information

Reprise indice sans modification du RICS initial :Alise / / octobre 2006

Archives (Cf. fiche(s) détaillée(s) page(s) suivante(s))

Récentes || Auteur: BRGM | Réf.: Fiche HNOAW0024760 | | Date: 30/11/2008 |

Témoignages

Lieu	Déclarant	Date	Observations / déclarations
	45		

Photo aérienne

Terrain

- ☐ Effondrement
- ☐ Affaissement-dépression
- ☐ Zone remblayée
- ☑ **Puits**
- ☐ Entrée à flanc de coteaux (cavage)
- ☐ Arbre isolé
- ☐ Autre :
- ☐ Aucun

Géométrie :

- ☑ **Circulaire** — Diamètre (m) # **1** — Profondeur max (m) #
- ☐ Quelconque — Longueur min (m) # — Longueur max (m) #

Observations

Origine probable de l'indice

Type

- ☐ Carrière souterraine
- ☐ Carrière à ciel ouvert
- ☐ Carrière type inconnu
- ☐ Karstique (Naturel)
- ☐ Indéterminé
- ☑ **Puits à eau**

Matière extraite

- ☐ Marne
- ☐ Pierre de taille
- ☐ Cailloux
- ☐ Argile
- ☐ Sable

Commentaires

Indice 76698-014 / Détail document d'archives récentes

Origine du document	*Auteur :*	**BRGM**
	Référence :	**Fiche HNOAW0024760**
	Date :	**30/11/2008**
Informations extraites	**Fiche base de données cavités souterraine (Géorisques) - Source : Alise environnement / Puits à eau**	
Elements de localisation	*Plan de localisation :*	*Echelle :*
	Lieu-dit :	
	Autre information :	
Elements de dimensionnement	*Plan d'extension :*	*Echelle :*
Remarques		

HNOAW0024760

Cavités souterraines

Identifiant de la cavité :	HNOAW0024760
Type de cavité :	ouvrage civil
Nom de la cavité :	Indice 14 Puits à eau
Département :	SEINE-MARITIME (76)
Nom de la commune (à la saisie) :	TORCY-LE-PETIT (76698)
Coordonnées X,Y en Lambert 93 métrique :	569590, 6969151
Coordonnées X,Y ouvrage :	517331, 2535179
Lambert X,Y ouvrage :	Lambert 2 étendu
Précision coordonnées :	15m
Repérage géographique :	orifice visible
Positionnement :	précis
Date de validité :	30/10/2008
Commentaires :	Type d'indice: puits à eau circulaire de 1m de diamètre Contexte Morphologique : Plateau
Source d'information :	

Source	Lieu d'archivage
Alise Environnement	Brgm

Indice n° : 76698-015

Indice mentionné lors de l'enquête orale - non visible sur le terrain

Localisation

Département : 76 - Seine-Maritime

Commune : Torcy-le-Petit

Repères locaux

Hameau/Lieu-dit :

Autre (route, chemin...) :

Coordonnées

Système : *RFG93-CC50*

Orig. report carto : *Plan*

x : *1 568 501*

y : *9 180 645*

Précision :

Type de Report : *Ponctuel*

Contexte

Geomorphologique : *Vallée*

Altitude de la nappe : **40 m**

Source : **Atlas Hydro BRGM 2012**

Source(s) de l'information

Reprise indice sans modification du RICS initial :Alise / / octobre 2006

Archives (Cf. fiche(s) détaillée(s) page(s) suivante(s))

Récentes || Auteur: BRGM | Réf.: Fiche HNOAW0024761 | | Date: 30/11/2008 |

Témoignages

Lieu	Déclarant	Date	Observations / déclarations
	27		

Photo aérienne

Terrain

- ☐ Effondrement
- ☐ Affaissement-dépression
- ☐ Zone remblayée
- ☑ **Puits**
- ☐ Entrée à flanc de coteaux (cavage)
- ☐ Arbre isolé
- ☐ Autre :
- ☐ Aucun

Géométrie :

- ☑ **Circulaire** — Diamètre (m) # **1** — Profondeur max (m) #
- ☐ Quelconque — Longueur min (m) # — Longueur max (m) #

Observations

Origine probable de l'indice

Type

- ☐ Carrière souterraine
- ☐ Carrière à ciel ouvert
- ☐ Carrière type inconnu
- ☐ Karstique (Naturel)
- ☐ Indéterminé
- ☑ **Puits à eau**

Matière extraite

- ☐ Marne
- ☐ Pierre de taille
- ☐ Cailloux
- ☐ Argile
- ☐ Sable

Commentaires

Indice 76698-015 / Détail document d'archives récentes

Origine du document	*Auteur :*	**BRGM**
	Référence :	**Fiche HNOAW0024761**
	Date :	**30/11/2008**
Informations extraites	**Fiche base de données cavités souterraine (Géorisques) - Source : Alise environnement / Puits à eau**	
Elements de localisation	*Plan de localisation :*	*Echelle :*
	Lieu-dit :	
	Autre information :	
Elements de dimensionnement	*Plan d'extension :*	*Echelle :*
Remarques		

HNOAW0024761

Cavités souterraines

Identifiant de la cavité :	HNOAW0024761
Type de cavité :	ouvrage civil
Nom de la cavité :	Indice 15 puits à eau
Département :	SEINE-MARITIME (76)
Nom de la commune (à la saisie) :	TORCY-LE-PETIT (76698)
Coordonnées X,Y en Lambert 93 métrique :	568389, 6969608
Coordonnées X,Y ouvrage :	516125, 2535627
Lambert X,Y ouvrage :	Lambert 2 étendu
Précision coordonnées :	5m
Repérage géographique :	orifice visible
Positionnement :	précis
Date de validité :	30/10/2008
Commentaires :	Type d'indice: puits à eau circulaire de 1m de diamètre Contexte morphologique : Talweg
Source d'information :	

Source	Lieu d'archivage
Alise Environnement	Brgm

Indice n° : 76698-016

Indice mentionné lors de l'enquête orale - non visible sur le terrain

Localisation

Département : 76 - Seine-Maritime

Commune : Torcy-le-Petit

Repères locaux

Hameau/Lieu-dit :

Autre (route, chemin...) : 19 chemin des Fourrières

Coordonnées

Système :

Orig. report carto :

x :

y :

Précision :

Type de Report : *Non reporté*

Contexte

Geomorphologique : *Talweg*

Source(s) de l'information

Reprise indice sans modification du RICS initial :Alise / / octobre 2006

Archives (Cf. fiche(s) détaillée(s) page(s) suivante(s))

Témoignages

Lieu	Déclarant	Date	Observations / déclarations
	70		

Photo aérienne

Terrain

- ☐ Effondrement
- ☐ Affaissement-dépression
- ☐ Zone remblayée
- ☑ **Puits**
- ☐ Entrée à flanc de coteaux (cavage)
- ☐ Arbre isolé
- ☐ Autre :
- ☐ Aucun

Géométrie :

- ☑ **Circulaire** Diamètre (m) # Profondeur max (m) #
- ☐ Quelconque Longueur min (m) # Longueur max (m) #

Observations

Origine probable de l'indice

Type

- ☐ Carrière souterraine
- ☐ Carrière à ciel ouvert
- ☐ Carrière type inconnu
- ☐ Karstique (Naturel)
- ☐ Indéterminé
- ☑ **Puits à eau**

Matière extraite

- ☐ Marne
- ☐ Pierre de taille
- ☐ Cailloux
- ☐ Argile
- ☐ Sable

Commentaires

Explor-e : Indice non localisé sur le PICS initiale d'Alise 2006. L'indice est donc non reporté et la fiche est conservée pour mémoire.

Indice n° : 76698-017

Indice observé sur le terrain

Localisation

Département : 76 - Seine-Maritime

Commune : Torcy-le-Petit

Repères locaux

Hameau/Lieu-dit :

Autre (route, chemin...) :

Coordonnées

Système : *RFG93-CC50*

Orig. report carto : *Plan*

x : *1 570 061*

y : *9 180 133*

Précision :

Type de Report : *Ponctuel*

Contexte

Geomorphologique : *Plateau*

Altitude de la nappe : **30 m**

Source : **Atlas Hydro BRGM 2012**

Source(s) de l'information

Reprise indice sans modification du RICS initial :Alise / / octobre 2006

Archives (Cf. fiche(s) détaillée(s) page(s) suivante(s))

Récentes || Auteur: BRGM | Réf.: Fiche HNOAW0024762 | | Date: 30/11/2008 |

Témoignages

Photo aérienne

Terrain

- ☐ Effondrement
- ☑ **Affaissement-dépression**
- ☐ Zone remblayée
- ☐ Puits
- ☐ Entrée à flanc de coteaux (cavage)
- ☐ Arbre isolé
- ☐ Autre :
- ☐ Aucun

Géométrie :

- ☑ **Circulaire** — Diamètre (m) # **15** — Profondeur max (m) # **1**
- ☐ Quelconque — Longueur min (m) # — Longueur max (m) #

Observations

Terrain réalisé par Alise 2006

Origine probable de l'indice

Type

- ☐ Carrière souterraine
- ☐ Carrière à ciel ouvert
- ☐ Carrière type inconnu
- ☐ Karstique (Naturel)
- ☑ **Indéterminé**
- ☐ Puits à eau

Matière extraite

- ☐ Marne
- ☐ Pierre de taille
- ☐ Cailloux
- ☐ Argile
- ☐ Sable

Commentaires

Indice 76698-017 / Détail document d'archives récentes

Origine du document	*Auteur :*	**BRGM**
	Référence :	**Fiche HNOAW0024762**
	Date :	**30/11/2008**
Informations extraites	**Fiche base de données cavités souterraine (Géorisques) - Source : Alise environnement / Indéterminé**	
Elements de localisation	*Plan de localisation :*	*Echelle :*
	Lieu-dit :	
	Autre information :	
Elements de dimensionnement	*Plan d'extension :*	*Echelle :*
Remarques		

HNOAW0024762

Cavités souterraines

Identifiant de la cavité :	HNOAW0024762
Type de cavité :	indéterminé
Nom de la cavité :	Indice 17
Département :	SEINE-MARITIME (76)
Nom de la commune (à la saisie) :	TORCY-LE-PETIT (76698)
Coordonnées X,Y en Lambert 93 métrique :	569989, 6969115
Coordonnées X,Y ouvrage :	517730, 2535147
Lambert X,Y ouvrage :	Lambert 2 étendu
Précision coordonnées :	15m
Repérage géographique :	orifice supposé
Positionnement :	précis
Date de validité :	30/10/2008
Commentaires :	Contexte Morphologique : Plateau Type d'indice : Affaissement-dépression de 15m de diamètres et 1m de prof

Source d'information :

Source	Lieu d'archivage
Alise Environnement	Brgm

Indice n° : 76698-018

Indice observé sur le terrain

Localisation

Département : 76 - Seine-Maritime

Commune : Torcy-le-Petit

Repères locaux

Hameau/Lieu-dit :

Autre (route, chemin...) :

Coordonnées

Système : *RFG93-CC50*

Orig. report carto : *Plan*

x : *1 569 204*

y : *9 180 425*

Précision :

Type de Report : *Ponctuel*

Contexte

Geomorphologique : *Flanc de coteau*

Altitude de la nappe : **30 m**

Source : **Atlas Hydro BRGM 2012**

Source(s) de l'information

Reprise indice sans modification du RICS initial :Alise / / octobre 2006

Archives (Cf. fiche(s) détaillée(s) page(s) suivante(s))

Témoignages

Photo aérienne

Terrain

- ☐ Effondrement
- ☑ **Affaissement-dépression**
- ☐ Zone remblayée
- ☐ Puits
- ☐ Entrée à flanc de coteaux (cavage)
- ☐ Arbre isolé
- ☐ Autre :
- ☐ Aucun

Géométrie :

- ☐ Circulaire — Diamètre (m) # — Profondeur max (m) # **0,5**
- ☑ **Quelconque** — Longueur min (m) # **0,8** — Longueur max (m) # **4,5**

Observations

Terrain réalisé par Alise 2006

Origine probable de l'indice

Type

- ☐ Carrière souterraine
- ☐ Carrière à ciel ouvert
- ☐ Carrière type inconnu
- ☑ **Karstique (Naturel)**
- ☐ Indéterminé
- ☐ Puits à eau

Matière extraite

- ☐ Marne
- ☐ Pierre de taille
- ☐ Cailloux
- ☐ Argile
- ☐ Sable

Commentaires

Commentaire

Alise 2006 : " A 19m au droit de la parcelle B69 et à 51m au droit de la parcelle B67"

Indice n° : 76698-019

Indice observé sur le terrain

Localisation

Département : 76 - Seine-Maritime

Commune : Torcy-le-Petit

Repères locaux

Hameau/Lieu-dit :

Autre (route, chemin...) :

Coordonnées

Système : *RFG93-CC50*

Orig. report carto : *Plan*

x : *1 569 208*

y : *9 180 424*

Précision :

Type de Report : *Ponctuel*

Contexte

Geomorphologique : *Flanc de coteau*

Altitude de la nappe : **30 m**

Source : **Atlas Hydro BRGM 2012**

Source(s) de l'information

Reprise indice sans modification du RICS initial :Alise / / octobre 2006

Archives (Cf. fiche(s) détaillée(s) page(s) suivante(s))

Témoignages

Photo aérienne

Terrain

- ☐ Effondrement
- ☑ **Affaissement-dépression**
- ☐ Zone remblayée
- ☐ Puits
- ☐ Entrée à flanc de coteaux (cavage)
- ☐ Arbre isolé
- ☐ Autre :
- ☐ Aucun

Géométrie :

- ☐ Circulaire — Diamètre (m) # — Profondeur max (m) # **0,6**
- ☑ **Quelconque** — Longueur min (m) # **2** — Longueur max (m) # **4**

Observations

Terrain réalisé par Alise 2006

Origine probable de l'indice

Type

- ☐ Carrière souterraine
- ☐ Carrière à ciel ouvert
- ☐ Carrière type inconnu
- ☑ **Karstique (Naturel)**
- ☐ Indéterminé
- ☐ Puits à eau

Matière extraite

- ☐ Marne
- ☐ Pierre de taille
- ☐ Cailloux
- ☐ Argile
- ☐ Sable

Commentaires

Commentaire

Alise 2006 : " A 23m au droit de la parcelle B69 et à 50m au droit de la parcelle B67"

Indice n° : 76698-020

Indice observé sur le terrain

Localisation

Département : 76 - Seine-Maritime

Commune : Torcy-le-Petit

Repères locaux

Hameau/Lieu-dit :

Autre (route, chemin...) :

Coordonnées

Système : *RFG93-CC50*

Orig. report carto : *Plan*

x : *1 569 397*

y : *9 180 673*

Précision :

Type de Report : *Ponctuel*

Contexte

Geomorphologique : *Flanc de coteau*

Altitude de la nappe : 30 m

Source : Atlas Hydro BRGM 2012

Source(s) de l'information

Reprise indice sans modification du RICS initial :Alise / / octobre 2006

Archives (Cf. fiche(s) détaillée(s) page(s) suivante(s))

Récentes || Auteur: BRGM | Réf.: Fiche HNOAW0024763 | | Date: 30/11/2008 |

Témoignages

Photo aérienne

Terrain

- ☐ Effondrement
- ☑ **Affaissement-dépression**
- ☐ Zone remblayée
- ☐ Puits
- ☐ Entrée à flanc de coteaux (cavage)
- ☐ Arbre isolé
- ☐ Autre :
- ☐ Aucun

Géométrie :

- ☑ **Circulaire** — Diamètre (m) # **7** — Profondeur max (m) # **1,5**
- ☐ Quelconque — Longueur min (m) # — Longueur max (m) #

Observations

Origine probable de l'indice

Type

- ☐ Carrière souterraine
- ☐ Carrière à ciel ouvert
- ☐ Carrière type inconnu
- ☐ Karstique (Naturel)
- ☑ **Indéterminé**
- ☐ Puits à eau

Matière extraite

- ☐ Marne
- ☐ Pierre de taille
- ☐ Cailloux
- ☐ Argile
- ☐ Sable

Commentaires

Indice 76698-020 / Détail document d'archives récentes

Origine du document	*Auteur :*	**BRGM**
	Référence :	**Fiche HNOAW0024763**
	Date :	**30/11/2008**
Informations extraites	**Fiche base de données cavités souterraine (Géorisques) - Source : Alise environnement / Indéterminé**	
Elements de localisation	*Plan de localisation :*	*Echelle :*
	Lieu-dit :	
	Autre information :	
Elements de dimensionnement	*Plan d'extension :*	*Echelle :*
Remarques		

Commentaire

Alise 2006 : " A 16m au droit de la parcelle B110

HNOAW0024763

Cavités souterraines

Identifiant de la cavité :	HNOAW0024763
Type de cavité :	indéterminé
Nom de la cavité :	Indice 20
Département :	SEINE-MARITIME (76)
Nom de la commune (à la saisie) :	TORCY-LE-PETIT (76698)
Coordonnées X,Y en Lambert 93 métrique :	569248, 6969660
Coordonnées X,Y ouvrage :	516984, 2535686
Lambert X,Y ouvrage :	Lambert 2 étendu
Précision coordonnées :	10m
Repérage géographique :	orifice supposé
Positionnement :	précis
Date de validité :	30/10/2008
Commentaires :	Type d'indice : Affaissement-dépression de 7m de diamètres et 1.5m de prof Contexte morphologique : Flanc de coteau

Source d'information :

Source	Lieu d'archivage
Alise Environnement	Brgm

Indice n° : 76698-021

Indice observé sur le terrain

Localisation

Département : 76 - Seine-Maritime

Commune : Torcy-le-Petit

Repères locaux

Hameau/Lieu-dit :

Autre (route, chemin...) :

Coordonnées

Système : *RFG93-CC50*

Orig. report carto : *Plan*

x : *1 569 368*

y : *9 180 692*

Précision :

Type de Report : *Ponctuel*

Contexte

Geomorphologique : *Flanc de coteau*

Altitude de la nappe : **30 m**

Source : **Atlas Hydro BRGM 2012**

Source(s) de l'information

Reprise indice sans modification du RICS initial :Alise / / octobre 2006

Archives (Cf. fiche(s) détaillée(s) page(s) suivante(s))

Témoignages

Photo aérienne

Terrain

- ☐ Effondrement
- ☑ **Affaissement-dépression**
- ☐ Zone remblayée
- ☐ Puits
- ☐ Entrée à flanc de coteaux (cavage)
- ☐ Arbre isolé
- ☐ Autre :
- ☐ Aucun

Géométrie :

- ☐ Circulaire — Diamètre (m) # — Profondeur max (m) # **1**
- ☑ **Quelconque** — Longueur min (m) # **4** — Longueur max (m) # **10**

Observations

Alise 2006 : " Présence de remblai"

Origine probable de l'indice

Type

- ☐ Carrière souterraine
- ☐ Carrière à ciel ouvert
- ☐ Carrière type inconnu
- ☐ Karstique (Naturel)
- ☑ **Indéterminé**
- ☐ Puits à eau

Matière extraite

- ☐ Marne
- ☐ Pierre de taille
- ☐ Cailloux
- ☐ Argile
- ☐ Sable

Commentaires

Commentaire

Alise 2006 : " A 52m au droit de la parcelle B110

Indice n° : 76698-022

Indice observé sur le terrain

Localisation

Département : 76 - Seine-Maritime

Commune : Torcy-le-Petit

Repères locaux

Hameau/Lieu-dit :

Autre (route, chemin...) :

Coordonnées

Système :

Orig. report carto : *Plan*

x :

y :

Précision :

Type de Report : *Aire limitée*

Contexte

Geomorphologique : *Flanc de coteau*

Altitude de la nappe : 30 m

Source : Atlas Hydro BRGM 2012

Source(s) de l'information

Reprise indice sans modification du RICS initial :Alise / / octobre 2006

Archives (Cf. fiche(s) détaillée(s) page(s) suivante(s))

Témoignages

Photo aérienne

Terrain

- ☐ Effondrement
- ☑ **Affaissement-dépression**
- ☐ Zone remblayée
- ☐ Puits
- ☐ Entrée à flanc de coteaux (cavage)
- ☐ Arbre isolé
- ☐ Autre :
- ☐ Aucun

Géométrie :

- ☐ Circulaire — Diamètre (m) # — Profondeur max (m) # **4**
- ☑ **Quelconque** — Longueur min (m) # **10** — Longueur max (m) # **20**

Observations

Origine probable de l'indice

Type

- ☐ Carrière souterraine
- ☑ **Carrière à ciel ouvert**
- ☐ Carrière type inconnu
- ☐ Karstique (Naturel)
- ☐ Indéterminé
- ☐ Puits à eau

Matière extraite

- ☑ **Marne**
- ☐ Pierre de taille
- ☐ Cailloux
- ☐ Argile
- ☐ Sable

Commentaires

Indice n° : 76698-023

Indice observé sur le terrain

Localisation

Département : 76 - Seine-Maritime

Commune : Torcy-le-Petit

Repères locaux

Hameau/Lieu-dit :

Autre (route, chemin...) :

Coordonnées

Système :

Orig. report carto : *Plan*

x :

y :

Précision :

Type de Report : *Aire limitée*

Contexte

Geomorphologique : *Flanc de coteau*

Altitude de la nappe : 30 m

Source : Atlas Hydro BRGM 2012

Source(s) de l'information

Enrichissement du RICS initial :Alise / / octobre 2006

Archives (Cf. fiche(s) détaillée(s) page(s) suivante(s))

Témoignages

Photo aérienne

Campagne	Date	Cliché	Stéréo.	Non stér.	Description
	1961		☐	☑	*Explor-e : Tache claire en bordure de foret, semblable à une exploitation à ciel ouvert.*

Terrain

- ☐ Effondrement
- ☑ **Affaissement-dépression**
- ☐ Zone remblayée
- ☐ Puits
- ☐ Entrée à flanc de coteaux (cavage)
- ☐ Arbre isolé
- ☐ Autre :
- ☐ Aucun

Géométrie :

- ☐ Circulaire — Diamètre (m) # — Profondeur max (m) # **3**
- ☑ **Quelconque** — Longueur min (m) # **10** — Longueur max (m) # **15**

Observations

Origine probable de l'indice

Type

- ☐ Carrière souterraine
- ☑ **Carrière à ciel ouvert**
- ☐ Carrière type inconnu
- ☐ Karstique (Naturel)
- ☐ Indéterminé
- ☐ Puits à eau

Matière extraite

- ☑ **Marne**
- ☐ Pierre de taille
- ☐ Cailloux
- ☐ Argile
- ☐ Sable

Commentaires

Indice n° : 76698-024

Indice observé sur le terrain

Localisation

Département : 76 - Seine-Maritime

Commune : Torcy-le-Petit

Repères locaux

Hameau/Lieu-dit :

Autre (route, chemin...) :

Coordonnées

Système : *RFG93-CC50*

Orig. report carto : *Plan*

x : *1 569 540*

y : *9 181 045*

Précision :

Type de Report : *Ponctuel*

Contexte

Geomorphologique : *Flanc de coteau*

Altitude de la nappe : **30 m**

Source : **Atlas Hydro BRGM 2012**

Source(s) de l'information

Enrichissement du RICS initial :Alise / / octobre 2006

Archives (Cf. fiche(s) détaillée(s) page(s) suivante(s))

Récentes || Auteur: BRGM | Réf.: Fiche HNOAW0024765 | | Date: 30/11/2008 |

Témoignages

Photo aérienne

Campagne	Date	Cliché	Stéréo.	Non stér.	Description
	1947		☐	☑	*Explor-e : Anomalie claire dans une parcelle en herbage. Semblable à une extraction à ciel ouvert.*

Terrain

- ☐ Effondrement
- ☑ **Affaissement-dépression**
- ☐ Zone remblayée
- ☐ Puits
- ☐ Entrée à flanc de coteaux (cavage)
- ☐ Arbre isolé
- ☐ Autre :
- ☐ Aucun

Géométrie :

- ☑ **Circulaire** — Diamètre (m) # **3** — Profondeur max (m) # **1**
- ☐ Quelconque — Longueur min (m) # — Longueur max (m) #

Observations

Terrain réalisé par Alise 2006

Origine probable de l'indice

Type

- ☐ Carrière souterraine
- ☐ Carrière à ciel ouvert
- ☐ Carrière type inconnu
- ☐ Karstique (Naturel)
- ☑ **Indéterminé**
- ☐ Puits à eau

Matière extraite

- ☐ Marne
- ☐ Pierre de taille
- ☐ Cailloux
- ☐ Argile
- ☐ Sable

Commentaires

Explor-e : relocalisation plus perquise de l'indice suite aux analyses de photos aériennes anciennes. L'ancien emplacement figure toujours sur le PICS pour mémoire.

Indice 76698-024 / Détail document d'archives récentes

Origine du document	*Auteur :*	**BRGM**
	Référence :	**Fiche HNOAW0024765**
	Date :	**30/11/2008**
Informations extraites	**Fiche base de données cavités souterraine (Géorisques) - Source : Alise environnement / Indéterminé**	
Elements de localisation	*Plan de localisation :*	*Echelle :*
	Lieu-dit :	
	Autre information :	
Elements de dimensionnement	*Plan d'extension :*	*Echelle :*
Remarques		

Commentaire

Alise 2006 : "A 12m au droit de la limite communale"

HNOAW0024765

Cavités souterraines

Identifiant de la cavité :	HNOAW0024765
Type de cavité :	indéterminé
Nom de la cavité :	Indice 24
Département :	SEINE-MARITIME (76)
Nom de la commune (à la saisie) :	TORCY-LE-PETIT (76698)
Coordonnées X,Y en Lambert 93 métrique :	569446, 6970057
Coordonnées X,Y ouvrage :	517179, 2536085
Lambert X,Y ouvrage :	Lambert 2 étendu
Précision coordonnées :	10m
Repérage géographique :	orifice supposé
Positionnement :	précis
Date de validité :	30/10/2008
Commentaires :	Type d'indice : Affaissement-dépression de 3m de diamètres et 1m de prof Contexte morphologique : Flanc de coteau
Source d'information :	

Source	Lieu d'archivage
Alise Environnement	Brgm



Indice n° : 76698-025

Indice observé sur le terrain

Localisation

Département : 76 - Seine-Maritime

Commune : Torcy-le-Petit

Repères locaux

Hameau/Lieu-dit :

Autre (route, chemin...) :

Coordonnées

Système :

Orig. report carto : *Plan*

x :

y :

Précision :

Type de Report : *Aire limitée*

Contexte

Geomorphologique : *Flanc de coteau*

Altitude de la nappe : **30 m**

Source : **Atlas Hydro BRGM 2012**

Source(s) de l'information

Enrichissement du RICS initial :Alise / / octobre 2006

Archives (Cf. fiche(s) détaillée(s) page(s) suivante(s))

Témoignages

Photo aérienne

Campagne	Date	Cliché	Stéréo.	Non stér.	Description
	1961		☐	☑	*Explor-e : Anomalie en dépression dans une parcelle.*
	1947		☐	☑	*Explor-e : Anomalie sombre dans une parcelle très claire, présence de tas de dépôt de matériaux aux environs.*

Terrain

- ☐ Effondrement
- ☑ **Affaissement-dépression**
- ☐ Zone remblayée
- ☐ Puits
- ☐ Entrée à flanc de coteaux (cavage)
- ☐ Arbre isolé
- ☐ Autre :
- ☐ Aucun

Géométrie :

- ☐ Circulaire — Diamètre (m) # — Profondeur max (m) # **2**
- ☑ **Quelconque** — Longueur min (m) # **6** — Longueur max (m) # **14**

Observations

Terrain réalisé par Alise 2006

Origine probable de l'indice

Type

- ☐ Carrière souterraine
- ☑ **Carrière à ciel ouvert**
- ☐ Carrière type inconnu
- ☐ Karstique (Naturel)
- ☐ Indéterminé
- ☐ Puits à eau

Matière extraite

- ☐ Marne
- ☐ Pierre de taille
- ☐ Cailloux
- ☐ Argile
- ☐ Sable

Commentaires

Explor-e : relocalisation plus perquise de l'indice suite aux analyses de photos aériennes anciennes. L'ancien emplacement figure toujours sur le PICS pour mémoire.

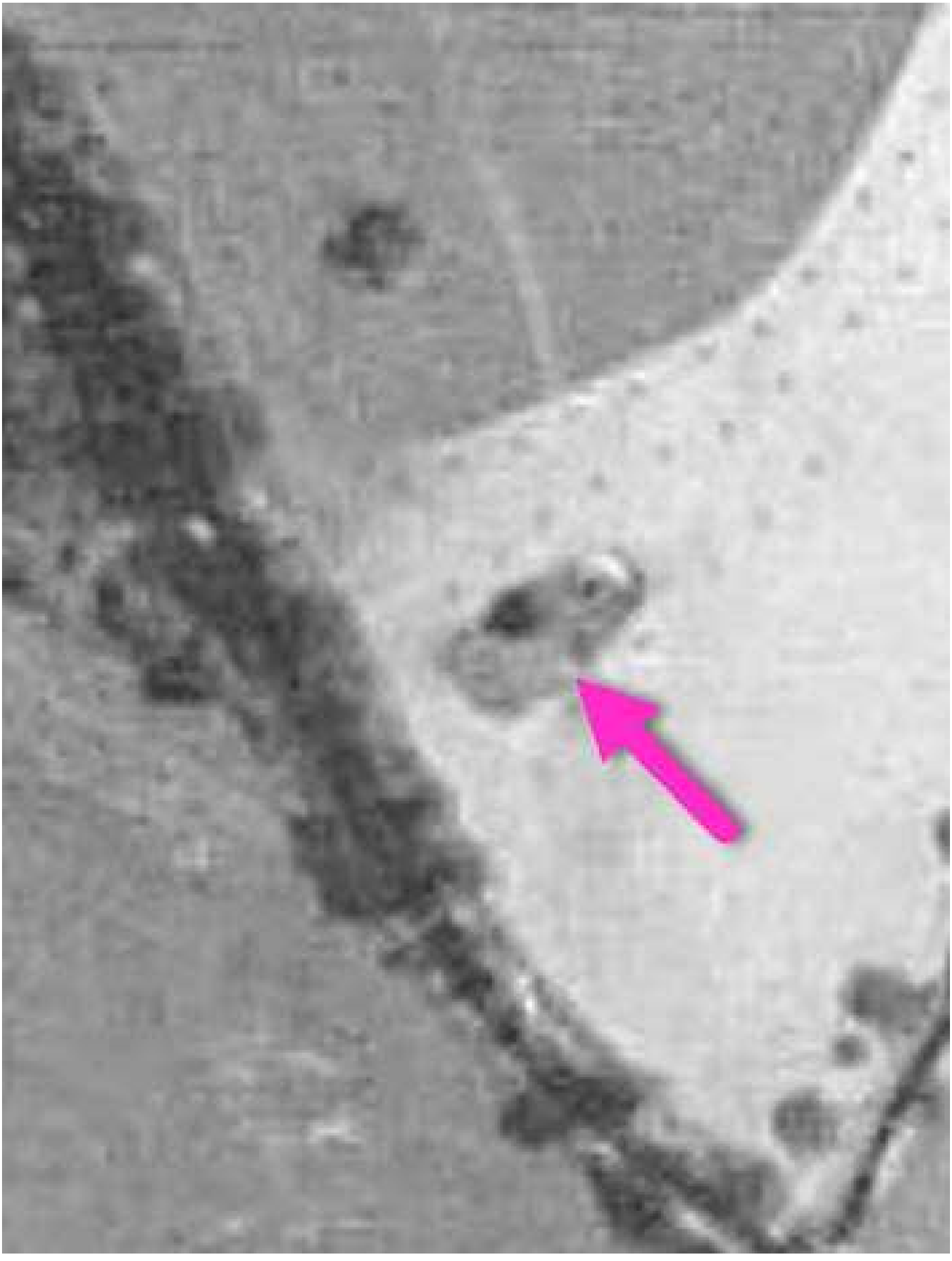

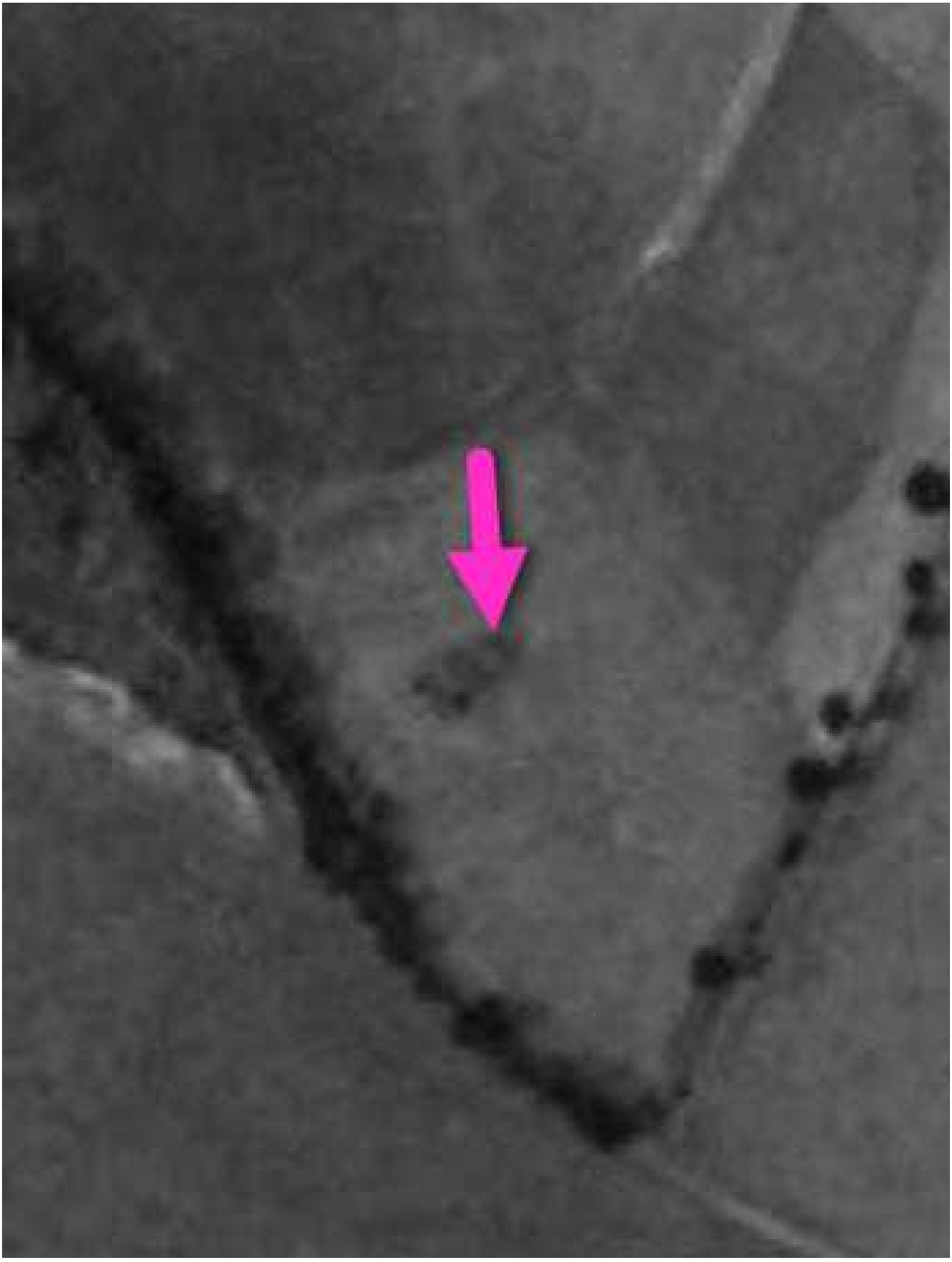

Indice n° : 76698-026

Indice observé sur le terrain

Localisation

Département : 76 - Seine-Maritime

Commune : Torcy-le-Petit

Repères locaux

Hameau/Lieu-dit :

Autre (route, chemin...) :

Coordonnées

Système :

Orig. report carto : *Plan*

x :

y :

Précision :

Type de Report : *Parcelle*

Contexte

Geomorphologique : *Flanc de coteau*

Altitude de la nappe : 30 m

Source : Atlas Hydro BRGM 2012

Source(s) de l'information

Nouvel indice / RICS initial : / /

Archives (Cf. fiche(s) détaillée(s) page(s) suivante(s))

Témoignages

Photo aérienne

Terrain

- ☐ Effondrement
- ☑ Affaissement-dépression
- ☐ Zone remblayée
- ☐ Puits
- ☐ Entrée à flanc de coteaux (cavage)
- ☐ Arbre isolé
- ☐ Autre :
- ☐ Aucun

Géométrie :

- ☐ Circulaire — Diamètre (m) # — Profondeur max (m) # 3
- ☑ Quelconque — Longueur min (m) # — Longueur max (m) #

Observations

Terrain réalisé par Alise 2006

Origine probable de l'indice

Type

- ☐ Carrière souterraine
- ☑ Carrière à ciel ouvert
- ☐ Carrière type inconnu
- ☐ Karstique (Naturel)
- ☐ Indéterminé
- ☐ Puits à eau

Matière extraite

- ☐ Marne
- ☐ Pierre de taille
- ☐ Cailloux
- ☐ Argile
- ☐ Sable

Commentaires

Indice n° : 76698-027

Indice observé sur le terrain

Localisation

Département : 76 - Seine-Maritime

Commune : Torcy-le-Petit

Repères locaux

Hameau/Lieu-dit :

Autre (route, chemin...) :

Coordonnées

Système :

Orig. report carto : *Plan*

x :

y :

Précision :

Type de Report : *Aire limitée*

Contexte

Geomorphologique : *Flanc de coteau*

Altitude de la nappe : 30 m

Source : Atlas Hydro BRGM 2012

Source(s) de l'information

Reprise indice sans modification du RICS initial :Alise / / octobre 2006

Archives (Cf. fiche(s) détaillée(s) page(s) suivante(s))

Témoignages

Photo aérienne

Terrain

- ☐ Effondrement
- ☑ **Affaissement-dépression**
- ☐ Zone remblayée
- ☐ Puits
- ☐ Entrée à flanc de coteaux (cavage)
- ☐ Arbre isolé
- ☐ Autre :
- ☐ Aucun

Géométrie :

- ☐ Circulaire — Diamètre (m) # — Profondeur max (m) # **5**
- ☑ **Quelconque** — Longueur min (m) # **6** — Longueur max (m) # **15**

Observations

Alise 2006 : "Carrière en activité"

Origine probable de l'indice

Type

- ☐ Carrière souterraine
- ☑ **Carrière à ciel ouvert**
- ☐ Carrière type inconnu
- ☐ Karstique (Naturel)
- ☐ Indéterminé
- ☐ Puits à eau

Matière extraite

- ☐ Marne
- ☐ Pierre de taille
- ☐ Cailloux
- ☐ Argile
- ☐ Sable

Commentaires

Indice n° : 76698-028

Indice observé sur le terrain

Localisation

Département : 76 - Seine-Maritime

Commune : Torcy-le-Petit

Repères locaux

Hameau/Lieu-dit :

Autre (route, chemin...) :

Coordonnées

Système :

Orig. report carto : *Plan*

x :

y :

Précision :

Type de Report : *Aire limitée*

Contexte

Geomorphologique : *Flanc de coteau*

Altitude de la nappe : 30 m

Source : Atlas Hydro BRGM 2012

Source(s) de l'information

Reprise indice sans modification du RICS initial :Alise / / octobre 2006

Archives (Cf. fiche(s) détaillée(s) page(s) suivante(s))

Témoignages

Photo aérienne

Terrain

- ☐ Effondrement
- ☑ **Affaissement-dépression**
- ☐ Zone remblayée
- ☐ Puits
- ☐ Entrée à flanc de coteaux (cavage)
- ☐ Arbre isolé
- ☐ Autre :
- ☐ Aucun

Géométrie :

- ☐ Circulaire — Diamètre (m) # — Profondeur max (m) # **5**
- ☑ **Quelconque** — Longueur min (m) # **8** — Longueur max (m) # **20**

Observations

Terrain réalisé par Alise 2006

Origine probable de l'indice

Type

- ☐ Carrière souterraine
- ☑ **Carrière à ciel ouvert**
- ☐ Carrière type inconnu
- ☐ Karstique (Naturel)
- ☐ Indéterminé
- ☐ Puits à eau

Matière extraite

- ☐ Marne
- ☐ Pierre de taille
- ☐ Cailloux
- ☐ Argile
- ☐ Sable

Commentaires

Indice n° : 76698-029

Indice observé sur le terrain

Localisation

Département : 76 - Seine-Maritime

Commune : Torcy-le-Petit

Repères locaux

Hameau/Lieu-dit :

Autre (route, chemin...) :

Coordonnées

Système :

Orig. report carto : *Plan*

x :

y :

Précision :

Type de Report : *Aire limitée*

Contexte

Geomorphologique : *Flanc de coteau*

Altitude de la nappe : **30 m**

Source : **Atlas Hydro BRGM 2012**

Source(s) de l'information

Reprise indice sans modification du RICS initial :Alise / / octobre 2006

Archives (Cf. fiche(s) détaillée(s) page(s) suivante(s))

Témoignages

Photo aérienne

Terrain

- ☐ Effondrement
- ☑ **Affaissement-dépression**
- ☐ Zone remblayée
- ☐ Puits
- ☐ Entrée à flanc de coteaux (cavage)
- ☐ Arbre isolé
- ☐ Autre :
- ☐ Aucun

Géométrie :

- ☐ Circulaire — Diamètre (m) # — Profondeur max (m) # **1,5**
- ☑ **Quelconque** — Longueur min (m) # **4** — Longueur max (m) # **6**

Observations

Terrain réalisé par Alise 2006

Origine probable de l'indice

Type

- ☐ Carrière souterraine
- ☑ **Carrière à ciel ouvert**
- ☐ Carrière type inconnu
- ☐ Karstique (Naturel)
- ☐ Indéterminé
- ☐ Puits à eau

Matière extraite

- ☐ Marne
- ☐ Pierre de taille
- ☐ Cailloux
- ☐ Argile
- ☐ Sable

Commentaires



Indice n° : 76698-030

Indice observé sur le terrain

Localisation

Département : 76 - Seine-Maritime

Commune : Torcy-le-Petit

Repères locaux

Hameau/Lieu-dit :

Autre (route, chemin...) :

Coordonnées

Système :

Orig. report carto : *Plan*

x :

y :

Précision :

Type de Report : *Aire limitée*

Contexte

Geomorphologique : *Flanc de coteau*

Altitude de la nappe : 40 m

Source : Atlas Hydro BRGM 2012

Source(s) de l'information

Reprise indice sans modification du RICS initial :Alise / / octobre 2006

Archives (Cf. fiche(s) détaillée(s) page(s) suivante(s))

Témoignages

Photo aérienne

Terrain

- ☐ Effondrement
- ☑ **Affaissement-dépression**
- ☐ Zone remblayée
- ☐ Puits
- ☐ Entrée à flanc de coteaux (cavage)
- ☐ Arbre isolé
- ☐ Autre :
- ☐ Aucun

Géométrie :

- ☐ Circulaire — Diamètre (m) # — Profondeur max (m) # **8**
- ☑ **Quelconque** — Longueur min (m) # **6** — Longueur max (m) # **30**

Observations

Terrain réalisé par Alise 2006

Origine probable de l'indice

Type

- ☐ Carrière souterraine
- ☑ **Carrière à ciel ouvert**
- ☐ Carrière type inconnu
- ☐ Karstique (Naturel)
- ☐ Indéterminé
- ☐ Puits à eau

Matière extraite

- ☑ **Marne**
- ☐ Cailloux
- ☐ Sable
- ☐ Pierre de taille
- ☐ Argile

Commentaires

Indice n° : 76698-031

Indice observé sur le terrain

Localisation

Département : 76 - Seine-Maritime

Commune : Torcy-le-Petit

Repères locaux

Hameau/Lieu-dit :

Autre (route, chemin...) :

Coordonnées

Système :

Orig. report carto : *Plan*

x :

y :

Précision :

Type de Report : *Aire limitée*

Contexte

Geomorphologique : *Flanc de coteau*

Altitude de la nappe : 30 m

Source : Atlas Hydro BRGM 2012

Source(s) de l'information

Reprise indice sans modification du RICS initial :Alise / / octobre 2006

Archives (Cf. fiche(s) détaillée(s) page(s) suivante(s))

Témoignages

Photo aérienne

Terrain

- ☐ Effondrement
- ☑ **Affaissement-dépression**
- ☐ Zone remblayée
- ☐ Puits
- ☐ Entrée à flanc de coteaux (cavage)
- ☐ Arbre isolé
- ☐ Autre :
- ☐ Aucun

Géométrie :

- ☐ Circulaire — Diamètre (m) # — Profondeur max (m) # **5**
- ☑ **Quelconque** — Longueur min (m) # **15** — Longueur max (m) # **20**

Observations

Terrain réalisé par Alise 2006

Origine probable de l'indice

Type

- ☐ Carrière souterraine
- ☑ **Carrière à ciel ouvert**
- ☐ Carrière type inconnu
- ☐ Karstique (Naturel)
- ☐ Indéterminé
- ☐ Puits à eau

Matière extraite

- ☑ **Marne**
- ☐ Pierre de taille
- ☐ Cailloux
- ☐ Argile
- ☐ Sable

Commentaires

Indice n° : 76698-032

Indice observé sur le terrain

Localisation

Département : 76 - Seine-Maritime

Commune : Torcy-le-Petit

Repères locaux

Hameau/Lieu-dit :

Autre (route, chemin...) :

Coordonnées

Système :

Orig. report carto : *Plan*

x :

y :

Précision :

Type de Report : *Aire limitée*

Contexte

Geomorphologique : *Flanc de coteau*

Altitude de la nappe : **30 m**

Source : **Atlas Hydro BRGM 2012**

Source(s) de l'information

Archives (Cf. fiche(s) détaillée(s) page(s) suivante(s))

Témoignages

Photo aérienne

Terrain

- ☐ Effondrement
- ☑ **Affaissement-dépression**
- ☐ Zone remblayée
- ☐ Puits
- ☐ Entrée à flanc de coteaux (cavage)
- ☐ Arbre isolé
- ☐ Autre :
- ☐ Aucun

Géométrie :

- ☐ Circulaire — Diamètre (m) # — Profondeur max (m) # **6**
- ☑ **Quelconque** — Longueur min (m) # **5** — Longueur max (m) # **20**

Observations

Terrain réalisé par Alise 2006

Origine probable de l'indice

Type

- ☐ Carrière souterraine
- ☑ **Carrière à ciel ouvert**
- ☐ Carrière type inconnu
- ☐ Karstique (Naturel)
- ☐ Indéterminé
- ☐ Puits à eau

Matière extraite

- ☑ **Marne**
- ☐ Pierre de taille
- ☐ Cailloux
- ☐ Argile
- ☐ Sable

Commentaires

Indice n° : 76698-033

Indice observé sur le terrain

Localisation

Département : 76 - Seine-Maritime

Commune : Torcy-le-Petit

Repères locaux

Hameau/Lieu-dit :

Autre (route, chemin...) :

Coordonnées

Système :

Orig. report carto : *Plan*

x :

y :

Précision :

Type de Report : *Aire limitée*

Contexte

Geomorphologique : *Flanc de coteau*

Altitude de la nappe : 40 m

Source : Atlas Hydro BRGM 2012

Source(s) de l'information

Reprise indice sans modification du RICS initial :Alise / / octobre 2006

Archives (Cf. fiche(s) détaillée(s) page(s) suivante(s))

Témoignages

Photo aérienne

Terrain

- ☐ Effondrement
- ☑ **Affaissement-dépression**
- ☐ Zone remblayée
- ☐ Puits
- ☐ Entrée à flanc de coteaux (cavage)
- ☐ Arbre isolé
- ☐ Autre :
- ☐ Aucun

Géométrie :

- ☐ Circulaire — Diamètre (m) # — Profondeur max (m) # **3**
- ☑ **Quelconque** — Longueur min (m) # **3** — Longueur max (m) # **8**

Observations

Terrain réalisé par Alise 2006

Origine probable de l'indice

Type

- ☐ Carrière souterraine
- ☑ **Carrière à ciel ouvert**
- ☐ Carrière type inconnu
- ☐ Karstique (Naturel)
- ☐ Indéterminé
- ☐ Puits à eau

Matière extraite

- ☑ **Marne**
- ☐ Cailloux
- ☐ Sable
- ☐ Pierre de taille
- ☐ Argile

Commentaires

Indice n° : 76698-034

Indice observé sur le terrain

Localisation

Département : 76 - Seine-Maritime

Commune : Torcy-le-Petit

Repères locaux

Hameau/Lieu-dit :

Autre (route, chemin...) :

Coordonnées

Système :

Orig. report carto : *Plan*

x :

y :

Précision :

Type de Report : *Parcelle*

Contexte

Geomorphologique : *Flanc de coteau*

Altitude de la nappe : 40 m

Source : Atlas Hydro BRGM 2012

Source(s) de l'information

Reprise indice sans modification du RICS initial :Alise / / octobre 2006

Archives (Cf. fiche(s) détaillée(s) page(s) suivante(s))

Témoignages

Photo aérienne

Terrain

- ☐ Effondrement
- ☑ **Affaissement-dépression**
- ☐ Zone remblayée
- ☐ Puits
- ☐ Entrée à flanc de coteaux (cavage)
- ☐ Arbre isolé
- ☐ Autre :
- ☐ Aucun

Géométrie :

- ☐ Circulaire — Diamètre (m) # — Profondeur max (m) # **10**
- ☑ **Quelconque** — Longueur min (m) # — Longueur max (m) #

Observations

Terrain réalisé par Alise 2006

Origine probable de l'indice

Type

- ☐ Carrière souterraine
- ☑ **Carrière à ciel ouvert**
- ☐ Carrière type inconnu
- ☐ Karstique (Naturel)
- ☐ Indéterminé
- ☐ Puits à eau

Matière extraite

- ☐ Marne
- ☐ Pierre de taille
- ☐ Cailloux
- ☐ Argile
- ☐ Sable

Commentaires

Indice n° : 76698-035

Indice issu des archives - sans localisation précise (parcelle "napoléonienne")

Localisation

Département : 76 - Seine-Maritime

Commune : Torcy-le-Petit

Repères locaux

Hameau/Lieu-dit :

Autre (route, chemin...) :

Coordonnées

Système :

Orig. report carto : *Plan*

x :

y :

Précision :

Type de Report : *Parcelle*

Contexte

Geomorphologique : *Flanc de coteau*

Altitude de la nappe : **30 m**

Source : **Atlas Hydro BRGM 2012**

Source(s) de l'information

Enrichissement du RICS initial :Alise / / octobre 2006

Archives (Cf. fiche(s) détaillée(s) page(s) suivante(s))

Départementales || Réf.: 2SP1081 | Section: B | Parcelle: 153 | || Date: 1881-1885 |
Départementales || Réf.: 2SP1066 | Section: B | Parcelle: 153 | || Date: 1886-1890 |
Départementales || Réf.: 2SP1066 | Section: B | Parcelle: 153 | || Date: 1891-1895 |
Départementales || Réf.: 2SP1065 | Section: B | Parcelle: 153 | || Date: 1901-1905 |

Témoignages

Photo aérienne

Campagne	Date	Cliché	Stéréo.	Non stér.	Description
	1961		☐	☑	*Explor-e : Zone anomalique plus claire que les parcelles environnantes.*

Terrain

- ☐ Effondrement
- ☐ Affaissement-dépression
- ☐ Zone remblayée
- ☐ Puits
- ☐ Entrée à flanc de coteaux (cavage)
- ☐ Arbre isolé
- ☐ Autre :
- ☐ Aucun

Géométrie :

- ☐ Circulaire — Diamètre (m) # — Profondeur max (m) #
- ☐ Quelconque — Longueur min (m) # — Longueur max (m) #

Observations

Origine probable de l'indice

Type

- ☐ Carrière souterraine
- ☑ Carrière à ciel ouvert
- ☐ Carrière type inconnu
- ☐ Karstique (Naturel)
- ☐ Indéterminé
- ☐ Puits à eau

Matière extraite

- ☑ Marne
- ☐ Pierre de taille
- ☐ Cailloux
- ☐ Argile
- ☐ Sable

Commentaires

Explor-e : Au vue du contexte géomorphologique et géologique, l'extraction à eu lieu à ciel ouvert.

Indice 76698-035 / Détail document d'archives anciennes

Origine du document

Archives départementales

Cote : 2SP1081

Elements extraits

Date du document : 1881-1885
Type ouvrage : Marne
Déclarant : TRANCHARD
Locataire ou fermier :
Propriétaire :

Elements de localisation

Plan de localisation : *Echelle :*
Lieu-dit :
Cadastre de référence :
Référence parcellaire : *Section :* B *Parcelle :* 153
Autre information :
Observations : Ponts et chaussées / Entretien des chaussées empierrées, route nationale n°15/ entretien pour les années 1881-1885

Elements de dimensionnement déclarés

Plan d'extension : *Echelle :*
Caractéristiques puits : *Profondeur* */ Diamètre* */ Maçonné*
Volume exploité :
Nombre d'étage(s) :
Chambres(s) :
Observations :

Indice 76698-035 / Détail document d'archives anciennes

Origine du document

Archives départementales

Cote : 2SP1066

Elements extraits

Date du document : 1886-1890
Type ouvrage : Marne
Déclarant : TRANCHARD
Locataire ou fermier :
Propriétaire :

Elements de localisation

Plan de localisation : *Echelle :*
Lieu-dit :
Cadastre de référence :
Référence parcellaire : *Section :* B *Parcelle :* 153
Autre information :
Observations : Ponts et chaussées / Entretien des chaussées empierrées, route nationale n°15/ entretien pour les années 1886-1890

Elements de dimensionnement déclarés

Plan d'extension : *Echelle :*
Caractéristiques puits : *Profondeur* */ Diamètre* */ Maçonné*
Volume exploité :
Nombre d'étage(s) :
Chambres(s) :
Observations :

Indice 76698-035 / Détail document d'archives anciennes

Origine du document

Archives départementales

Cote : 2SP1066

Elements extraits

Date du document : 1891-1895
Type ouvrage : Marne
Déclarant : TRANCHARD
Locataire ou fermier :
Propriétaire :

Elements de localisation

Plan de localisation : *Echelle :*
Lieu-dit :
Cadastre de référence :
Référence parcellaire : *Section :* B *Parcelle :* 153
Autre information :
Observations : Ponts et chaussées / Entretien des chaussées empierrées, route nationale n°15/ entretien pour les années 1891-1895

Elements de dimensionnement déclarés

Plan d'extension : *Echelle :*
Caractéristiques puits : *Profondeur* */ Diamètre* */ Maçonné*
Volume exploité :
Nombre d'étage(s) :
Chambres(s) :
Observations :

Indice 76698-035 / Détail document d'archives anciennes

Origine du document

Archives départementales

Cote : 2SP1065

Elements extraits

Date du document : 1901-1905
Type ouvrage : Marne
Déclarant : TRANCHARD
Locataire ou fermier :
Propriétaire :

Elements de localisation

Plan de localisation : *Echelle :*
Lieu-dit : La Bastille
Cadastre de référence :
Référence parcellaire : *Section :* B *Parcelle :* 153
Autre information :
Observations : Ponts et chaussées / Entretien des chaussées empierrées, route nationale n°15/ entretien pour les années 1901-1905

Elements de dimensionnement déclarés

Plan d'extension : *Echelle :*
Caractéristiques puits : *Profondeur* */ Diamètre* */ Maçonné*
Volume exploité :
Nombre d'étage(s) :
Chambres(s) :
Observations :

Dieppe le 14 Avril 1881

DÉPARTEMENT
de la
SEINE-INFÉRIEURE.

ARRONDISSEMENT
du Nord.

PONTS ET CHAUSSÉES.

ENTRETIEN
DES
CHAUSSÉES D'EMPIERREMENT.

Route Nationale n° 15, de Paris à Dieppe,
partie comprise entre la borne 53ᵏ (à Pommereval) _____
et la route Nationale N° 25 (à Dieppe) — ayant une longueur totale
de 28.319 mètres, ~~dont~~ _____ en empierrement.

12 e LOT.

DEVIS.

BAIL D'ENTRETIEN POUR LES ANNÉES 1881 A 1885 INCLUSIVEMENT.

Adjudication du 15 Mars **1881.**

Les Srs Sannier & Plaisant, Entrepreneurs à Auberimesnil Cardonnel

Rabais de Zéro **centimes par franc.**

DÉSIGNATION des sections de la route où seront déposés les matériaux.	NATURE des matériaux.	DÉSIGNATION DES LIEUX D'EXTRACTION			Distance moyenne des transports	OBSERVATIONS
		COMMUNE.	Section et numéros du cadastre.	NOMS des propriétaires.		
1re Section. du kil. 53 au kil. 60	Silex	Ardouval	Son A : Nos 61 & 62	l'Etat (forêt d'Eawy)	2260m	Forêt à droite et à gauche de la route
		Grandes-Ventes	Son A : N° 452	M. Julien		Labour à droite de la route
		— d° —	Son B : N° 354	M. Petit		— d° — à gauche — d° —
	Marne	Pommeréval	Son A : N° 15	M. St Aubin	2410m	Talus à droite de la route
		Ardouval	Son A : N° 61	l'Etat (forêt d'Eawy)		Forêt à gauche de la route
		Grandes-Ventes	Son B : N° 53	M. Latteux		Bois taillis à gauche de la route.
2e Section. du kil. 60 au kil. 66	Silex	Grandes-Ventes	Son C : N° 195	M. Buat	1210m	Labour à gauche de la route.
		— d° —	Son C : Nos 2.3.4 & 5 Son D : N° 15	M. Houssaye		Labours à droite et à gauche de la route.
		Torcy le Grand	Son A : N° 16	M. Delaunay		Labour à gauche de la route.
	Marne	Grandes-Ventes	Son B : N° 53	M. Latteux	1380m	Bois taillis à gauche de la route.
		Torcy le Petit	Son B : N° 153	M. Tranchard		Pâtis à droite de la route.
		Torcy le Grand	Son B : N° 144	M. Levavasseur		— d° —
3e Section. du kil. 66 à la route Nale N° 25	Silex	Torcy le Grand	Son A : N° 16	M. Delaunay	2360m	Labour à gauche de la route.
		Bois-Robert	Son B : N° 264	M. de Beaunay		Pâtis à droite de la route
		Aubermesnil	Son B : N° 249	M. Godard		Labour — d° — d° —
		Martigny	Son A : N° 264	M. de Blangemont		Bois taillis — d° — d° —
		Arques	Son B : N° 150	M. Suzanne		Labour — d° — d° —
		— d° —	Son B : Nos 103 & 104	M. Henneuse		— d° — d° — d° —
		Rouxmesnil-Bouteilles	Son B : N° 44	M. Dérenty		Pâtis — d° — d° —
	Marne	Torcy le Grand	Son B : N° 144	M. Levavasseur	1740m	Pâtis à droite de la route
		Torcy le Petit	Son A : N° 50	M. Delamotte		— d° — d° — d° —
		Martigny	Son A : N° 19	la Commune		— d° — d° — d° —
		St Aubin-s-Scie	Son A : N° 391	M. Duquesne		Bois taillis à gauche — d° —
		Dieppe	Son F : Nos 105 & 106	M. Legros		Pâtis — d° — d° —

DÉPARTEMENT
de la
SEINE-INFÉRIEURE

ARRONDISSEMENT
du Nord

PONTS ET CHAUSSÉES

ENTRETIEN
DES
CHAUSSÉES D'EMPIERREMENT

Route Nationale n° 15, de Paris à Dieppe.

partie comprise entre la borne 53 k et la borne 66 k (à ~~et~~ Torcy-le-Grand) ayant une longueur totale de 13000 mètres, ~~dont~~ — en empierrement.

12e LOT

DEVIS

BAIL D'ENTRETIEN POUR LES ANNÉES 1886 A 1890 INCLUSIVEMENT

Adjudication du 7 Janvier **1886**.

Le Sr Cadot Donat *Entrepreneur à* Ardouval

Rabais de zéro **centime~~s~~ par franc.**

DÉSIGNATION des sections de la route où seront déposés les matériaux.	NATURE des matériaux.	DÉSIGNATION DES LIEUX D'EXTRACTION			DISTANCE moyenne des transports	OBSERVATIONS
		COMMUNE.	SECTION et numéros du cadastre.	NOMS des propriétaires.		
1ère Section (du Kil. 53 au Kil. 60)	Silex	Ardouval	Section A. N° 61	l'Etat (Forêt d'Eawy)	2260, m	
		Grandes Ventes	d° A. N° 452	M. Julien		
		d°	d° B. N° 354	M. Petit		
	Marne	Pommereval	Section A. N° 15	M. Saint-Aubin	2575, "	
		Ardouval	d° N° 61	l'Etat (Forêt d'Eawy)		
2e Section. (du Kil 60 au Kil. 66	Silex	Grandes Ventes	Section C. N° 195	M. Buat	1230, "	
		d°	Section B. N° 234,5	M. Houssaye		
		Eorcy-le-Grand	Section A. N° 16	M. Delaunay		
	Marne	Grandes Ventes	Section B. N° 53	M. Latteux	1385, "	
		Eorcy-le-Petit	d° N° 153	M. Franchard		

explor-e - contact@explor-e.fr - Tél : 02 35 95 14 85 Indice n° 76698-035 MAJ le 01/09/2024 Edition du : 22/12/2024 Page 7 / 12

Archive associée : AD-B

DÉPARTEMENT
de la
SEINE-INFÉRIEURE

ARRONDISSEMENT
du Nord

PONTS ET CHAUSSÉES

ENTRETIEN

DES

CHAUSSÉES D'EMPIERREMENT

Route Nationale n° 15, de Paris à Dieppe.

partie comprise entre la borne 53k. (à Pommeréval)
et la borne 66k. (à Tocy-le-Grand) ayant une longueur totale
de 13.000 mètres, ~~dont~~ en empierrement.

11e LOT

DEVIS

BAIL D'ENTRETIEN POUR LES ANNÉES 1891 A 1895 INCLUSIVEMENT

Adjudication du 22 Janvier **1891.**

Le Sr Cadot Entrepreneur à Ardouval

Rabais de 6 **centimes par franc.**

DÉSIGNATION des sections de la route où seront déposés les matériaux.	NATURE des matériaux.	DÉSIGNATION DES LIEUX D'EXTRACTION			DISTANCE moyenne des transports	OBSERVATIONS
		COMMUNE.	SECTION et numéros du cadastre.	NOMS des propriétaires.		
1re Section de la borne 53k à la borne 60k	Silex	Ardonval	Sn A, N° 61.	L'Etat - Forêt d'Eawy.	2.260m.	
		Grandes-Ventes	Sn A, N° 452.	Mr. Julien.		
		- dº -	Sn B, N° 354.	Mr. Petit.		
	Marne	Comméréval.	Sn A, N° 15.	Mr. St Aubin,	2.570m.	
		Ardonval.	Sn A N° 61.	L'Etat - Forêt d'Eawy.		
2e Section de la borne 60k à la borne 66k	Silex	Grandes-Ventes.	Sn C, N° 195.	Mr. Buat.	1.180m.	
		- dº -	Sn B, N° 2,3,4,5.	Mr. Houssaye.		
		Torcy-le-Grand.	Sn A N° 16.	Mr. Delamnay.		
		- dº -	Sn A, N° 391.	L'Etat - Forêt d'Eawy.		
	Marne	Grandes-Ventes	Sn B, N° 53	Mr. Latteux.	1380m.	
		Torcy-le-Petit	Sn B. N° 153	Mr. Branchard.		

explor-e - contact@explor-e.fr - Tél : 02 35 95 14 85 Indice n° 76698-035 MAJ le 01/09/2024 Edition du : 22/12/2024 Page 9 / 12

Archive associée : AD-C

DÉPARTEMENT
de la
SEINE-INFÉRIEURE

ARRONDISSEMENT
du Nord

PONTS ET CHAUSSÉES

ENTRETIEN

DES

CHAUSSÉES EMPIERRÉES

Route Nationale n° 15, de Paris à Dieppe,

partie comprise entre la borne 53k (à Pommeréval)

et la borne 68k (à Torcy-le-Grand) ayant une longueur totale

de 13.000 mètres, ~~dont~~ en empierrement.

9e LOT

DEVIS ET CAHIER DES CHARGES

ET ANNEXE

BAIL D'ENTRETIEN POUR LES ANNÉES 1901 A 1905 INCLUSIVEMENT

Soumission ~~Adjudication~~ du 10 Juin 1901

Le Sr Houssaye Pierre, Entrepreneur à Torcy-le-Grand

Rabais de 0 centimes par franc.

7 rôles

ART. 2.

Les lieux d'extraction des matériaux sont indiqués dans le tableau ci-après :

Provenance des matériaux.

DÉSIGNATION DES SECTIONS DE ROUTES	NATURE DES MATÉRIAUX	LIEUX D'EXTRACTION			
		NOMS des communes	SECTIONS et numéros du cadastre	LIEUX-DITS ou noms des carrières	NOMS des propriétaires inscrits à la matrice des rôles
Section unique, de la borne 53K (à Pommeréval) à la borne 66K (à Torcy-le-Grand)	Silex	Ardouval.	Sec. A. N° 61.	Ardouval.	L'Etat (Forêt d'Eawy)
		Torcy-le-Grand	Sec. A. N° 391	Basses-Bréhoulles.	L'Etat (Forêt d'Eawy)
	Marne	Ardouval	Sec. A. N° 61	Ardouval.	L'Etat (Forêt d'Eawy)
		Torcy-le-Petit.	Sec. B. N° 153	La Bastille	M. Tranchard.



Indice n° : 76698-036

Indice issu des archives - sans localisation précise (parcelle "napoléonienne")

Localisation

Département : 76 - Seine-Maritime

Commune : Torcy-le-Petit

Repères locaux

Hameau/Lieu-dit :

Autre (route, chemin...) :

Coordonnées

Système :

Orig. report carto : *Cadastre Napo corrigé*

x :

y :

Précision :

Type de Report : *Parcelle*

Contexte

Geomorphologique : *Flanc de coteau*

Altitude de la nappe : 40 m

Source : Atlas Hydro BRGM 2012

Source(s) de l'information

Nouvel indice / RICS initial :explor-e / / octobre 2023

Archives (Cf. fiche(s) détaillée(s) page(s) suivante(s))

Départementales || Réf.: 2SP1081 | Section: A | Parcelle: 50 | || Date: 1881-1885 |
Départementales || Réf.: 2SP1066 | Section: A | Parcelle: 50 | || Date: 1886-1890 |
Départementales || Réf.: 2SP1066 | Section: A | Parcelle: 50 | || Date: 1891-1895 |

Témoignages

Photo aérienne

Terrain

- ☐ Effondrement
- ☐ Affaissement-dépression
- ☐ Zone remblayée
- ☐ Puits
- ☐ Entrée à flanc de coteaux (cavage)
- ☐ Arbre isolé
- ☐ Autre :
- ☐ Aucun

Géométrie :

- ☐ Circulaire — Diamètre (m) # — Profondeur max (m) #
- ☐ Quelconque — Longueur min (m) # — Longueur max (m) #

Observations

Origine probable de l'indice

Type

- ☐ Carrière souterraine
- ☑ Carrière à ciel ouvert
- ☐ Carrière type inconnu
- ☐ Karstique (Naturel)
- ☐ Indéterminé
- ☐ Puits à eau

Matière extraite

- ☑ Marne
- ☐ Pierre de taille
- ☐ Cailloux
- ☐ Argile
- ☐ Sable

Commentaires

Explor-e : Au vue du contexte géomorphologique et géologique, l'extraction à eu lieu à ciel ouvert.

Indice 76698-036 / Détail document d'archives anciennes

Origine du document

Archives départementales

Cote : 2SP1081

Elements extraits

Date du document : 1881-1885
Type ouvrage : Marne
Déclarant : DELAMOTTE
Locataire ou fermier :
Propriétaire :

Elements de localisation

Plan de localisation : *Echelle :*
Lieu-dit :
Cadastre de référence :
Référence parcellaire : *Section :* A *Parcelle :* 50
Autre information :
Observations : Ponts et chaussées / Entretien des chaussées empierrées, route nationale n°15/ entretien pour les années 1881-1885

Elements de dimensionnement déclarés

Plan d'extension : *Echelle :*
Caractéristiques puits : *Profondeur* */ Diamètre* */ Maçonné*
Volume exploité :
Nombre d'étage(s) :
Chambres(s) :
Observations :

Indice 76698-036 / Détail document d'archives anciennes

Origine du document

Archives départementales

Cote : 2SP1066

Elements extraits

Date du document : 1886-1890
Type ouvrage : Marne
Déclarant : DELAMOTTE
Locataire ou fermier :
Propriétaire :

Elements de localisation

Plan de localisation : *Echelle :*
Lieu-dit :
Cadastre de référence :
Référence parcellaire : *Section :* A *Parcelle :* 50
Autre information :
Observations : Ponts et chaussées / Entretien des chaussées empierrées, route nationale n°15/ entretien pour les années 1886-1890

Elements de dimensionnement déclarés

Plan d'extension : *Echelle :*
Caractéristiques puits : *Profondeur* */ Diamètre* */ Maçonné*
Volume exploité :
Nombre d'étage(s) :
Chambres(s) :
Observations :

Indice 76698-036 / Détail document d'archives anciennes

Origine du document	*Archives départementales*	
	Cote :	**2SP1066**
Elements extraits	*Date du document :*	**1891-1895**
	Type ouvrage :	**Marne**
	Déclarant :	**DELAMOTTE**
	Locataire ou fermier :	
	Propriétaire :	
Elements de localisation	*Plan de localisation :*	*Echelle :*
	Lieu-dit :	
	Cadastre de référence :	
	Référence parcellaire :	*Section :* **A** *Parcelle :* **50**
	Autre information :	
	Observations :	**Ponts et chaussées / Entretien des chaussées empierrées, route nationale n°15/ entretien pour les années 1891-1895**
Elements de dimensionnement déclarés	*Plan d'extension :*	*Echelle :*
	Caractéristiques puits :	*Profondeur* */ Diamètre* */ Maçonné*
	Volume exploité :	
	Nombre d'étage(s) :	
	Chambres(s) :	
	Observations :	

Dieppe le 14 Avril 1881

DÉPARTEMENT
de la
SEINE-INFÉRIEURE.

ARRONDISSEMENT
du Nord.

PONTS ET CHAUSSÉES.

ENTRETIEN
DES
CHAUSSÉES D'EMPIERREMENT.

Route Nationale n° 15, de Paris à Dieppe,
partie comprise entre la borne 53k (à Pommereval)
et la route Nationale N° 25 (à Dieppe) ayant une longueur totale
de 28.319 mètres, ~~dont~~ _____ en empierrement.

12e LOT.

DEVIS.

BAIL D'ENTRETIEN POUR LES ANNÉES 1881 A 1885 INCLUSIVEMENT.

Adjudication du 15 Mars **1881.**

Les Srs Sannier & Plaisant, Entrepreneurs à Auberimesnil Cardonnet

Rabais de Zéro **centimes par franc.**

Archive associée : AD-A

DÉSIGNATION des sections de la route où seront déposés les matériaux.	NATURE des matériaux.	DÉSIGNATION DES LIEUX D'EXTRACTION			Distance moyenne des transports	OBSERVATIONS
		COMMUNE.	Section et numéros du cadastre.	NOMS des propriétaires.		
1re Section. du kil. 53 au kil. 60	Silex	Ardouval	Son A: Nos 61 & 62	l'Etat (forêt d'Eawy)		Forêt à droite et à gauche de la route
		Grandes Ventes	Son A: No 452	M. Julien	2260m	Labour à droite de la route
		— do —	Son B: No 334	M. Petit		— do — à gauche — do —
	Marne	Pommereval	Son A: No 15	M. St Aubin		Talus à droite de la route
		Ardouval	Son A: No 61	l'Etat (forêt d'Eawy)	2410m	Forêt à gauche de la route
		Grandes Ventes	Son B: No 53	M. Latteux		Bois taillis à gauche de la route.
2e Section. du kil. 60 au kil. 66	Silex	Grandes Ventes	Son C: No 195	M. Buat		Labour à gauche de la route.
		— do —	Son C: Nos 2. 3. 4 & 5 Son D: No 15	M. Houssaye	1210m	Labours à droite et à gauche de la route.
		Torcy le Grand	Son A: No 16	M. Delaunay		Labour à gauche de la route.
	Marne	Grandes Ventes	Son B: No 53	M. Latteux		Bois taillis à gauche de la route.
		Torcy le Petit	Son B: No 153	M. Tranchard	1380m	Pâtis à droite de la route.
		Torcy le Grand	Son B: No 144	M. Levavasseur		— do —
3e Section. du kil. 66 à la route Natle No 27	Silex	Torcy le Grand	Son A: No 16	M. Delaunay		Labour à gauche de la route.
		Bois Robert	Son B: No 364	M. de Beaunay		Pâtis à droite de la route
		Aubermesnil	Son B: No 249	M. Godard		Labour — do — do —
		Martigny	Son A: No 264	M. de Blangermont	2360m	Bois taillis — do — do —
		Arques	Son B: No 150	M. Suzanne		Labour — do — do —
		— do —	Son B: Nos 103 & 104	M. Henneveu		— do — do — do —
		Rouxmesnil-Bouttes	Son B: No 44	M. Dérenty		Pâtis — do — do —
	Marne	Torcy le Grand	Son B: No 144	M. Levavasseur		Pâtis à droite de la route
		Torcy le Petit	Son A: No 50	M. Delamotte		— do — do — do —
		Martigny	Son A: No 19	la Commune	1740m	— do — do — do —
		St Aubin-s-Scie	Son A: No 391	M. Dufresne		Bois taillis à gauche — do —
		Dieppe	Son F: Nos 105 & 106	M. Legros		Pâtis — do — do —

DÉPARTEMENT
de la
SEINE-INFÉRIEURE

ARRONDISSEMENT
du Nord.

PONTS ET CHAUSSÉES

ENTRETIEN
DES
CHAUSSÉES D'EMPIERREMENT

Route Nationale n° 15, de Paris à Dieppe
partie comprise entre la borne 66^K (à Torcy-le-Grand)
et la route Nationale N° 25 (à Dieppe) ayant une longueur totale
de 15.319 mètres, ~~dont~~ _____ en empierrement.

13 e LOT

DEVIS

BAIL D'ENTRETIEN POUR LES ANNÉES 1886 A 1890 INCLUSIVEMENT

Adjudication du 7 Janvier **1886.**

Le Sr Dauphin Victor Entrepreneur à Dieppe

Rabais de Six **centimes par franc.**

DÉSIGNATION des sections de la route où seront déposés les matériaux.	NATURE des matériaux.	DÉSIGNATION DES LIEUX D'EXTRACTION — COMMUNE.	SECTION et numéros du cadastre.	NOMS des propriétaires.	DISTANCE moyenne des transports	OBSERVATIONS
Section unique (du Kil. 66 à la route Nat.le N° 25)	Silex	Torcy-le-Grand	Section A : N° 16	Mr Delaunay	2350 m	
		Bois-Robert	Section B : N° 264	Mr de Beaunay		
		Aubermesnil	-d°- : N° 249	Mr Godard		
		Martigny	Section A : N° 264	Mr de Blangermont		
		Arques	Section B : Nos 103.104	Mr Henneveu		
		-d°-	-d°- : Nos 79.80.87	Mr Dufresne		
			: N° 78	Mr Lenglet		
		Rouxmesnil-Bouteilles	: N° 73	Mr Baudon		
		-d°-	: Nos 72.74	Mr Dufresne		
	Marne	Torcy-le-Petit	Section A : N° 50	Mr Delamotte	1930 m	
		Martigny	-d°- N° 19	la Commune		
		St Aubin-s/Scie	N° 391	Mr Dufresne		
		Dieppe	Section F : Nos 105.106	M. M. Legros et Fils		

DÉPARTEMENT
de la
SEINE-INFÉRIEURE

ARRONDISSEMENT
du Nord.

PONTS ET CHAUSSÉES

ENTRETIEN

DES

CHAUSSÉES D'EMPIERREMENT

Route Nationale nº 15, de Paris à Dieppe

partie comprise entre la borne 66 Kr (à Torcy-le-Grand)

et la route Nationale Nº 25 (à Dieppe) ayant une longueur totale

de 15319 mètres, ~~dont~~ ____ en empierrement.

12e LOT

DEVIS

BAIL D'ENTRETIEN POUR LES ANNÉES 1891 A 1895 INCLUSIVEMENT

Adjudication du 22 Janvier **1891.**

Le Sr Houssay Entrepreneur à Torcy le Grand

Rabais de 10 **centimes par franc.**

DÉSIGNATION des sections de la route où seront déposés les matériaux.	NATURE des matériaux.	DÉSIGNATION DES LIEUX D'EXTRACTION			DISTANCE moyenne des transports	OBSERVATIONS
		COMMUNE.	SECTION et numéros du cadastre.	NOMS des propriétaires.		
Section unique De la borne 66k. à la route Natle. N°. 25	Silex	Torcy-le-Grand	Son. A : N°. 16	M. Delaunay	1840m.	
		Bois-Robert	Son. B : N°. 264	M. de Beaunay		
		Aubermesnil	Son. B : N°. 249	M. Godard		
		Martigny	Son. A : N°. 264	M. de Blangermont		
		Arques	Son. B. Nos. 79, 80 et 87	M. Dufresne		
		— D°. —	Son. B : N°. 78	M. Lenglet		
		St. Aubin s/ Scie	Son. A : N°. 136	Mme. Vve. d'Orbigny		
		Rouxmesnil-Bouteilles	Son. B : N°. 73	M. Baudou		
		— D°. —	Son. B : Nos. 72 et 74	M. Dufresne		
	Marne	Torcy-le-Petit	Son. A, N°. 50	M. Delamotte	1930	
		Martigny	Son. A : N°. 19	La Commune		
		St. Aubin s/ Scie	Son. A : N°. 391	M. Dufresne		
		Dieppe	Son. F, Nos. 105 et 106	M. Legros		

Indice n° : 76698-037

Indice issu des archives - sans localisation précise (parcelle "napoléonienne")

Localisation

Département : 76 - Seine-Maritime

Commune : Torcy-le-Petit

Repères locaux

Hameau/Lieu-dit :

Autre (route, chemin...) :

Coordonnées

Système :

Orig. report carto : *Cadastre Napo corrigé*

x :

y :

Précision :

Type de Report : *Parcelle*

Contexte

Geomorphologique : *Flanc de coteau*

Altitude de la nappe : **30 m**

Source : **Atlas Hydro BRGM 2012**

Source(s) de l'information

Nouvel indice / RICS initial :explor-e / / octobre 2023

Archives (Cf. fiche(s) détaillée(s) page(s) suivante(s))

Départementales || Réf.: 2SP1600 | Section: A | Parcelle: 55 | || Date: 1876-1880 |
Départementales || Réf.: 2SP1600 | Section: A | Parcelle: 55 | || Date: 1881-1885 |
Départementales || Réf.: 2SP1600 | Section: A | Parcelle: 55 | || Date: 1886-1890 |

Témoignages

Photo aérienne

Terrain

- ☐ Effondrement
- ☐ Affaissement-dépression
- ☐ Zone remblayée
- ☐ Puits
- ☐ Entrée à flanc de coteaux (cavage)
- ☐ Arbre isolé
- ☐ Autre :
- ☐ Aucun

Géométrie :

- ☐ Circulaire — Diamètre (m) # — Profondeur max (m) #
- ☐ Quelconque — Longueur min (m) # — Longueur max (m) #

Observations

Origine probable de l'indice

Type

- ☐ Carrière souterraine
- ☑ **Carrière à ciel ouvert**
- ☐ Carrière type inconnu
- ☐ Karstique (Naturel)
- ☐ Indéterminé
- ☐ Puits à eau

Matière extraite

- ☑ **Marne**
- ☐ Pierre de taille
- ☐ Cailloux
- ☐ Argile
- ☐ Sable

Commentaires

Explor-e : Au vue du contexte géomorphologique et géologique, l'extraction à eu lieu à ciel ouvert.

Indice 76698-037 / Détail document d'archives anciennes

Origine du document

Archives départementales

Cote : 2SP1600

Elements extraits

Date du document : 1876-1880
Type ouvrage : Marne
Déclarant : DELAMOTTE
Locataire ou fermier :
Propriétaire :

Elements de localisation

Plan de localisation : *Echelle :*
Lieu-dit :
Cadastre de référence :
Référence parcellaire : *Section :* A *Parcelle :* 55
Autre information :
Observations : Ponts et chaussées / Entretien des chaussées empierrées, route nationale n°19/ entretien pour les années 1876-1880

Elements de dimensionnement déclarés

Plan d'extension : *Echelle :*
Caractéristiques puits : *Profondeur* */ Diamètre* */ Maçonné*
Volume exploité :
Nombre d'étage(s) :
Chambres(s) :
Observations :

Indice 76698-037 / Détail document d'archives anciennes

Origine du document

Archives départementales

Cote : 2SP1600

Elements extraits

Date du document : 1881-1885
Type ouvrage : Marne
Déclarant : DELAMOTTE
Locataire ou fermier :
Propriétaire :

Elements de localisation

Plan de localisation : *Echelle :*
Lieu-dit :
Cadastre de référence :
Référence parcellaire : *Section :* A *Parcelle :* 55
Autre information :
Observations : Ponts et chaussées / Entretien des chaussées empierrées, route nationale n°19/ entretien pour les années 1881-1885

Elements de dimensionnement déclarés

Plan d'extension : *Echelle :*
Caractéristiques puits : *Profondeur* */ Diamètre* */ Maçonné*
Volume exploité :
Nombre d'étage(s) :
Chambres(s) :
Observations :

Indice 76698-037 / Détail document d'archives anciennes

Origine du document	*Archives départementales*	
	Cote :	**2SP1600**
Elements extraits	*Date du document :*	**1886-1890**
	Type ouvrage :	**Marne**
	Déclarant :	**DELAMOTTE**
	Locataire ou fermier :	
	Propriétaire :	
Elements de localisation	*Plan de localisation :*	*Echelle :*
	Lieu-dit :	
	Cadastre de référence :	
	Référence parcellaire :	*Section :* **A** *Parcelle :* **55**
	Autre information :	
	Observations :	**Ponts et chaussées / Entretien des chaussées empierrées, route nationale n°19/ entretien pour les années 1886-1890**
Elements de dimensionnement déclarés	*Plan d'extension :*	*Echelle :*
	Caractéristiques puits :	*Profondeur* */ Diamètre* */ Maçonné*
	Volume exploité :	
	Nombre d'étage(s) :	
	Chambres(s) :	
	Observations :	

DÉPARTEMENT
de la
Seine-Inférieure.

ARRONDISSEMENT
du Nord

PONTS ET CHAUSSÉES.

ENTRETIEN

DES

CHAUSSÉES D'EMPIERREMENT.

Route Départ^le n° 19, de Bolbec à Blangy
partie comprise entre le chemin de fer à Longueville
et la route Dép^le N° 24 (à Martigny) ayant une longueur totale
de 11600 mètres, dont 11.600^m en empierrement.

40. LOT.

DEVIS.

BAIL D'ENTRETIEN POUR LES ANNÉES 1876 A 1880 INCLUSIVEMENT.

Adjudication du 27 Janvier 1876.

Les Srs Houssaye frères, *Entrepreneurs à* Torcy le Petit

Rabais de 11 **francs par CENT francs.**

DÉSIGNATION des sections de la route où seront déposés les matériaux.	NATURE des matériaux.	DÉSIGNATION DES LIEUX D'EXTRACTION.			Distance moyenne des transports	OBSERVATIONS.
		COMMUNE.	Section et numéros du cadastre.	NOMS des propriétaires.		
Section unique						
Du Kil.ᵉ 59 au Kil.ᵉ 70.600	Silex	Longueville	Sᵗᵉ A: Nᵒˢ 71.72.74.et 77	M. Ansout		Labours à gauche de la route
		D.ᵒ	Sᵗᵉ A: Nᵒ 191	M. Caron		- d.ᵒ - à droite - d.ᵒ -
		Ste Foy	Sᵗᵉ B: Nᵒˢ 1,5,6, et 8	M. Lainé		- d.ᵒ - à gauche - d.ᵒ -
		Cocy-le-Grand	Sᵗᵉ C: Nᵒˢ 109, 111, 112, 113, 114, 115, et 116	M. de Banastre	950ᵐ.	Bâtis - d.ᵒ - - d.ᵒ -
		D.ᵒ	Sᵗᵉ D: Nᵒˢ 81, 82 et 83	Mᵐᵉ Vᵛᵉ Collé		- d.ᵒ - - d.ᵒ - - d.ᵒ -
		La Chapelle du Bourgay	Sᵗᵉ A: Nᵒ 284	M. de Bréauté		- d.ᵒ - - d.ᵒ - - d.ᵒ -
		Bois-Robert	Sᵗᵉ A: Nᵒˢ 25, 25ᵇⁱˢ et 26	la Commune		- d.ᵒ - - d.ᵒ - - d.ᵒ -
		D.ᵒ	Sᵗᵉ B: Nᵒ 262			
		D.ᵒ	Sᵗᵉ A: Nᵒ 7	M. Boulet		Taillis - d.ᵒ - - d.ᵒ -
	Marne	Longueville	Sᵗᵉ A: Nᵒ 190	M. d'Imbleval		Bâtis à gauche de la route
		Cocy-le-Grand	Sᵗᵉ A: Nᵒ 100	M. Bicheux	1300ᵐ.	- d.ᵒ - - d.ᵒ - - d.ᵒ -
		Cocy-le-Petit	Sᵗᵉ A: Nᵒ 55	M. Delamotte		- d.ᵒ - - d.ᵒ - - d.ᵒ -

explor-e - contact@explor-e.fr - Tél : 02 35 95 14 85 Indice n° 76698-037 MAJ le 01/09/2024 Editon du : 22/12/2024 Page 5 / 9
Archive associée : AD-A

E

DÉPARTEMENT
de la
SEINE-INFÉRIEURE.

ARRONDISSEMENT
du Nord.

PONTS ET CHAUSSÉES.

ENTRETIEN
DES
CHAUSSÉES D'EMPIERREMENT.

Route Départ^le^ n° 19, de Bolbec à Blangy
partie comprise entre le chemin de fer (à Longueville)
et la route Dép^le^ N° 24 (à Martigny) ayant une longueur totale
de 11.600 mètres, ~~dont~~ ———— en empierrement.

42e LOT.

DEVIS.

BAIL D'ENTRETIEN POUR LES ANNÉES 1881 A 1885 INCLUSIVEMENT.

Adjudication du 10 févr. **1881.**

*Le S^r^* Blanchemare & Houssaye, *Entrepreneur a* Bosc-le-Grand

Rabais de zéro **centimes par franc.**

Archive associée : AD-B

DÉSIGNATION des sections de la route où seront déposés les matériaux.	NATURE des matériaux.	DÉSIGNATION DES LIEUX D'EXTRACTION — COMMUNE.	Section et numéros du cadastre.	NOMS des propriétaires.	Distance moyenne des transports	OBSERVATIONS
Section unique.						
~~du Kilomètre 69 au kil 70.600~~	Silex.	Longueville	S^on A. N° 160	M. Ansout.		Labour à gauche de la route
		id.	S^on A. N° 81	M. Caron.		Labour à droite de la route
		Ste Foy.	S^on B. N°s 1, 5, 6 & 8. S^on D. N° 67	Mme Ve Lainé	1380^m	Patis à gauche de la route
		Torcy-le-grand.	S^on C. N° 110.	Melle Grenet.		Bois-taillis ——— id ———
		Bois-Robert	S^on A. N° 25, 25bis et 26.	la Commune.		Patis ——— id ———
	Marne	Longueville	S^on A. N° 190.	M. d'Imbleval.		Bois taillis à droite de la route.
		Torcy-le-grand.	S^on A. N° 100.	M. Bicheux	1075^m	Patis à gauche de la route
		Torcy-le-petit	S^on A. N° 55.	M. Delamotte.		— — — —
		Bois-Robert.	S^on B. N°s 262, 262bis & 263	la Commune.		— — — —

DÉPARTEMENT
de la
SEINE-INFÉRIEURE

ARRONDISSEMENT
du Nord.

PONTS ET CHAUSSÉES

ENTRETIEN

DES

CHAUSSÉES D'EMPIERREMENT

Route Départ.le n° 19, de Bolbec à Blangy.
partie comprise entre le chemin de fer (à Longueville)
et la route Départ.le N° 24 (à Martigny) ayant une longueur totale
de 11.600 mètres, ~~dont~~ —— en empierrement.

41e LOT

DEVIS

BAIL D'ENTRETIEN POUR LES ANNÉES 1886 A 1890 INCLUSIVEMENT

Adjudication du 7 Janvier 1886

Les Srs Blanchemain et Houssaye Entrepreneurs à Longueville

Rabais de huit **centimes par franc.**

DÉSIGNATION des sections de la route où seront déposés les matériaux.	NATURE des matériaux.	DÉSIGNATION DES LIEUX D'EXTRACTION			DISTANCE moyenne des transports	OBSERVATIONS
		COMMUNE.	SECTION et numéros du cadastre.	NOMS des propriétaires.		
		Longueville	Sec. A N° 160	M. Ansout		
		— do —	Sec. A N° 81	M. Caron		
	Silex	Ste. Foy	Sec. B N°s 1, 5, 6 et 8	Mme. Vve. Lainé	13.75m	
			Sec. D N° 67			
		Torcy-le-Grand	Sec. C N° 110	Melle. Grenet		
		Bois-Robert	Sec. A N°s 25, 25bis et 26	la Commune		
Section unique.						
du Kil. 69 au Kil. 70, 600						
		Longueville	Sec. A N° 190	M. d'Imbleval		
		Torcy-le-Grand	Sec. C N° 56p	Mme. Vve. Goguet		
	Marne	Torcy-le-Petit	Sec. A N° 55	M. Delamotte	11.75m	
		Bois-Robert	Sec. B N°s 262, 262bis et 263.	la Commune		

explor-e - contact@explor-e.fr - Tél : 02 35 95 14 85 Indice n° 76698-037 MAJ le 01/09/2024 Edition du : 22/12/2024 Page 9 / 9
Archive associée : AD-C

Indice n° : 76698-038

Indice issu des archives - sans localisation précise (parcelle "napoléonienne")

Localisation

Département : 76 - Seine-Maritime

Commune : Torcy-le-Petit

Repères locaux

Hameau/Lieu-dit :

Autre (route, chemin...) :

Coordonnées

Système :

Orig. report carto :

x :

y :

Précision :

Type de Report : *Non localisable*

Contexte

Geomorphologique :

Source(s) de l'information

Nouvel indice / RICS initial :explor-e / / octobre 2023

Archives (Cf. fiche(s) détaillée(s) page(s) suivante(s))

Départementales || Réf.: 3OP1154 | || Date: 30/04/1860 |

Témoignages

Photo aérienne

Terrain

- ☐ Effondrement
- ☐ Affaissement-dépression
- ☐ Zone remblayée
- ☐ Puits
- ☐ Entrée à flanc de coteaux (cavage)
- ☐ Arbre isolé
- ☐ Autre :
- ☐ Aucun

Géométrie :

- ☐ Circulaire — Diamètre (m) # — Profondeur max (m) #
- ☐ Quelconque — Longueur min (m) # — Longueur max (m) #

Observations

Origine probable de l'indice

Type

- ☐ Carrière souterraine
- ☐ Carrière à ciel ouvert
- ☑ Carrière type inconnu
- ☐ Karstique (Naturel)
- ☐ Indéterminé
- ☐ Puits à eau

Matière extraite

- ☐ Marne
- ☐ Pierre de taille
- ☐ Cailloux
- ☐ Argile
- ☐ Sable

Commentaires

Explor-e : Aucune localisation donnée dans le document d'archive. L'indice est non localisable et la fiche est conservée pour mémoire

Indice 76698-038 / Détail document d'archives anciennes

Origine du document	*Archives départementales*			
	Cote :	**3OP1154**		
Elements extraits	*Date du document :*	**30/04/1860**		
	Type ouvrage :	**Silex**		
	Déclarant :			
	Locataire ou fermier :			
	Propriétaire :			
Elements de localisation	*Plan de localisation :*			*Echelle :*
	Lieu-dit :			
	Cadastre de référence :			
	Référence parcellaire :	*Section :*	*Parcelle :*	
	Autre information :			
	Observations :	**Service vicinal / Chemin vicinal ordianaire n°4 - Devis**		
Elements de dimensionnement déclarés	*Plan d'extension :*			*Echelle :*
	Caractéristiques puits :	*Profondeur*	*/ Diamètre*	*/ Maçonné*
	Volume exploité :			
	Nombre d'étage(s) :			
	Chambres(s) :			
	Observations :			

3 Janvier 1860 E

SERVICE VICINAL.

DÉPARTEMENT DE LA SEINE-INFÉRIEURE.

CHEMIN vicinal ordinaire ~~DE GRANDE COMMUNICATION~~ N° 4

de La forière du Levant à la grande Route

Lacune de la forière du Levant.

Longueur 571m,20

DEVIS DE CONSTRUCTION.

Art. 25. — La longueur totale du chemin à exécuter est divisée en sections et évaluée au prix moyen suivant le tableau ci-après :

Indication et prix moyen des travaux et des fournitures.

TABLEAU E.

CONSTRUCTIONS NEUVES.				ENTRETIEN.			
				FOURNITURE DE MATÉRIAUX			
NUMÉROS des sections.	INDICATION des sections par les numéros des profils.	LONGUEUR de chaque section.	PRIX MOYEN pour chaque mètre courant de chaque section.	Quantité.	Prix.	TEMPS d'un cantonnier.	PRIX par mois.
Unique	Du profil N° 2 au profil N° 15	571,20	2,395	"	"	"	"

Réception des travaux.

Art. 26. — Aussitôt que les travaux seront terminés, il sera procédé à leur réception provisoire. Le délai de garantie sera de mois et se prolongera au-delà de ce temps, s'il est nécessaire, jusqu'à ce que les travaux aient été mis en état de réception définitive.

Entretien.

Art. 27. — L'entretien pendant la durée de garantie consistera principalement à rabattre les bourrelets au fur et à mesure qu'ils se formeront, à faire disparaître les frayés, à ramener sur la chaussée les matériaux qui s'en seraient écartés, à remplir les flaches; enfin, à exécuter tous les ouvrages nécessaires pour maintenir la forme de la chaussée, des accotements et fossés, et de prévenir les effets du tassement.

Il sera pourvu à cet entretien au moyen d'un cantonnier établi à demeure, aux frais de l'entrepreneur; il emploiera, s'il y a lieu, le caillou approvisionné sur les bords après l'exécution de la chaussée; cette fourniture ainsi que le salaire d'un cantonnier sont compris au détail estimatif.

Conditions générales et spéciales.

Art. 28. — L'entrepreneur sera soumis aux clauses et conditions générales imposées aux entrepreneurs de travaux publics; il sera aussi tenu de se soumettre aux dispositions de l'arrêté réglementaire de M. le Préfet, du 12 mars 1849, notamment en ce qui concerne les extractions de matériaux sur les propriétés particulières; il devra suivre à cet égard tous les ordres qui lui seront donnés par l'Agent-Voyer d'arrondissement ou par l'Agent-Voyer cantonnal délégué.

Indications particulières.

TABLEAU F.

INCLINAISON TRANSVERSALE DES TERRAINS A OCCUPER.				FOSSÉS EN ÉLÉVATION A DÉTRUIRE.		
		INCLINAISON PAR MÈTRE				
INDICATION DES PROFILS.	Longueur entre les profils servant de point de comparaison.	De gauche à droite.	De droite à gauche.	Situation des fossés Indication des points portés au plan.	Longueur de chaque section.	Cube total approximatif des terres à déplacer par section de longueur.

Lieux d'extraction des matériaux.

TABLEAU G.

NUMÉROS des sections.	INDICATION des sections par les numéros des profils.	DÉSIGNATION DES TERRAINS.
Unique	Du profil N° 2 au profil N° 15	Tous les terrains non clos et non ensemencés

Art. 29. — L'entrepreneur devra reconnaître avant l'adjudication l'importance des travaux à exécuter, parce que, sous aucun prétexte, aucune demande en augmentation, soit dans la masse et le transport des terrassements, soit dans le prix du mètre cube de cailloux, soit pour tout autre motif, ne sera admise, l'entrepreneur ayant dû se rendre compte, avant de déposer sa soumission, de l'état des lieux, des difficultés et des ressources que présentent les terrains traversés et les travaux à exécuter.

Art. 30. — Les à-comptes donnés à l'entrepreneur ne pourront, dans aucun cas, s'élever au-delà des 5/6es, et le solde de l'entreprise n'aura lieu qu'après la réception définitive des travaux.

Détail estimatif de la dépense.

Terrassements et empierrement

CONSTRUCTION NEUVE.				ENTRETIEN.							Dépenses totales par chaque section.
Numéros des sections.	Longueurs.	Prix moyen.	Prix de chaque section.	Mètres cub. de matériaux.	Prix du mètre.	Dépenses.	Temps du Cantonnier	Prix par mois.	Dépenses.	Dépenses total. d'entretien par section.	
Unique	571,20m	2,395f	1368,02	"	"	"	"	"	"	"	1368,02
Buses, tableau C.											
Rampe d'accès, id. D.											
											1368,02f

Total de la dépense passible du rabais 1368,02

Somme à valoir pour dépenses imprévues 31,98

Total général de la dépense 1400,00

Le présent détail estimatif montant à la somme de quatorze cents francs

dont treize cent soixante huit francs, deux centimes sont

susceptibles du rabais de l'adjudication.

Dressé par l'Agent-Voyer ~~d'arrondissement~~ du canton de Longueville — Vu par le Maire.

D. Bernier

Vu et proposé par l'agent-voyer d'arrondissement soussigné à Dieppe le 2 janvier 1860.

[signature]

Vu et proposé :

Conformément au tracé bleu du plan

Rouen, le 30 avril 1860

L'Agent-Voyer en chef.

[signature]

Vu par le Sous-Préfet :

le 3 avril 1860

[signature]

(cachet : Sous-Préfecture de Dieppe — Seine-Inférieure)

Vu et approuvé :

Rouen, le 11 mai 1860

Le Préfet de la Seine-Inférieure, ~~ou~~ pour le Préfet, le Secrétaire Général, délégué

[signature]

Rouen. — Imp. et Lith. de E. CAGNIARD.

Indice n° : 76698-039

Indice issu des archives - sans localisation précise (parcelle "napoléonienne")

Localisation

Département : 76 - Seine-Maritime

Commune : Torcy-le-Petit

Repères locaux

Hameau/Lieu-dit :

Autre (route, chemin...) :

Coordonnées

Système :

Orig. report carto :

x :

y :

Précision :

Type de Report : *Parcelle*

Contexte

Geomorphologique : *Flanc de coteau*

Altitude de la nappe : **30 m**

Source : **Atlas Hydro BRGM 2012**

Source(s) de l'information

Nouvel indice / RICS initial :explor-e / / octobre 2023

Archives (Cf. fiche(s) détaillée(s) page(s) suivante(s))

Départementales || Réf.: 3OP1154 | Section: B | Parcelle: 35 | || Date: 09/06/1882 |

Témoignages

Photo aérienne

Terrain

- ☐ Effondrement
- ☐ Affaissement-dépression
- ☐ Zone remblayée
- ☐ Puits
- ☐ Entrée à flanc de coteaux (cavage)
- ☐ Arbre isolé
- ☐ Autre :
- ☐ Aucun

Géométrie :

- ☐ Circulaire — Diamètre (m) # — Profondeur max (m) #
- ☐ Quelconque — Longueur min (m) # — Longueur max (m) #

Observations

Origine probable de l'indice

Type

- ☐ Carrière souterraine
- ☑ **Carrière à ciel ouvert**
- ☐ Carrière type inconnu
- ☐ Karstique (Naturel)
- ☐ Indéterminé
- ☐ Puits à eau

Matière extraite

- ☐ Marne
- ☐ Pierre de taille
- ☑ **Cailloux**
- ☐ Argile
- ☐ Sable

Commentaires

Explor-e : Au vue du contexte géomorphologique et géologique, l'extraction à eu lieu à ciel ouvert.

Indice 76698-039 / Détail document d'archives anciennes

Origine du document	*Archives départementales*	
	Cote :	**3OP1154**
Elements extraits	*Date du document :*	**09/06/1882**
	Type ouvrage :	**Silex**
	Déclarant :	**JOURDAIN Edouard**
	Locataire ou fermier :	
	Propriétaire :	**Vve CORDIER**
Elements de localisation	*Plan de localisation :*	*Echelle :*
	Lieu-dit :	
	Cadastre de référence :	
	Référence parcellaire :	*Section :* **B** *Parcelle :* **35**
	Autre information :	
	Observations :	**Service vicinal / Chemin vicinal ordianaire n°1 - Devis / extraction de silex**
Elements de dimensionnement déclarés	*Plan d'extension :*	*Echelle :*
	Caractéristiques puits :	*Profondeur* */ Diamètre* */ Maçonné*
	Volume exploité :	
	Nombre d'étage(s) :	
	Chambres(s) :	
	Observations :	

Réseau non Subventionné. 4.

(N° 88 S. G.)

SERVICE VICINAL.

DÉPARTEMENT DE LA SEINE-INFÉRIEURE

Commune de Corcy le Petit

CHEMIN Vicinal Ordinaire N° 1er

de Corcy le Petit à Etables

Partie comprise entre le Chemin Vicinal Ordinaire N° 2 et 6 au lieu dit de la parcelle N° 32 de M. Dumesnil

Longueur 334,62

DEVIS DE CONSTRUCTION ET DÉTAIL ESTIMATIF.

Archive associée : AD-A

Art. 7. — Les surfaces des talus, du parement des accotements et du fond de l'encaissement seront dressées de manière à ne présenter aucun jarret ni aucune irrégularité.

Les talus en déblai seront réglés suivant une inclinaison de 1 de base pour un de hauteur. Ceux en remblai auront 1 ½ de base pour un de hauteur.

Art. 8. — Les ouvrages prévus aux articles 4, 5, 6 et 7, seront exécutés conformément au profil en travers type remis à l'entrepreneur.

Art. 9. — En cas d'insuffisance des déblais, on aura recours aux emprunts pour former les remblais. L'indemnité due aux propriétaires riverains, pour des emprunts, demeurera à la charge de l'entrepreneur, aussi bien que celle qui pourrait résulter des dépôts d'excès de déblais sur les remblais, et du préjudice porté aux riverains par le fait même de l'entrepreneur.

Art. 10.— Une couche de terre de 0.05 d'épaisseur moyenne sera répandue sur toute la surface de la chaussée ; elle ne sera étendue qu'après la réception provisoire de la chaussée par l'agent voyer d'arrondissement ou l'agent voyer cantonal délégué.

Description des Ouvrages accessoires.

Art. 11. — Néant

Indication des lieux d'extraction des matériaux.

Art. 12. — Les matériaux destinés à la construction de la chaussée proviendront des lieux désignés au tableau ci-après :

Indication des parties de chemins sur lesquelles les matériaux seront employés. 1	Désignation des lieux d'extraction des matériaux. — Nº et Section de la matrice. 2	Désignation des lieux d'extraction des matériaux. — Noms, prénoms et demeure des Propriétaires et des Fermiers. 3	Nature des matériaux 4	Distance du lieu d'extraction au chemin 5	Longueur des parties de chemin. 6	Distance moyenne des transports 7	Observations. 8
Entre les profils 0 et 3. Empt. sur 4 mèt. de largeur. Depuis le profil Nº 3 jusqu'à la fin du projet. Empt. des sections élargies.	35. B.	Mme Cordier Nicolas, Veuve, née Cousin, Marie Anne, Bouchère à St Saëns. Propriétaire. M. Jourdain Edouard à Cor[c]yle Petit. Fermier. Terre, Son B. Nº 35. 2me et 3me classe.	Cailloux Silex	250m	334m,62	420m	"

Conditions particulières et générales.

Art. 13. — L'entrepreneur devra faire, pour les prix portés au détail estimatif d'autre part, tous les travaux de fournitures nécessaires pour la bonne et entière exécution du chemin, et se conformer aux ordres et instructions qui lui seront donnés par les agents voyers pendant l'exécution des travaux.

Art. 14. — L'Administration se réserve le droit de diminuer le montant des travaux et fournitures prévus, sans que l'entrepreneur puisse prétendre à une indemnité quelconque pour les travaux non exécutés.

Art. 15. — L'entrepreneur sera tenu de recevoir en compte tous les matériaux provenant de la prestation en nature, ou qui lui seraient fournis par les communes ou par les particuliers. La valeur de ces matériaux sera déduite du montant de son entreprise, suivant les prix du détail estimatif, modifiés par le rabais de l'adjudication.

Art. 16. — Le délai de garantie sera de six mois pour les terrassements et les chaussées d'empierrement, et de un an pour les travaux d'art, pendant lesquels l'entrepreneur demeure responsable de ses ouvrages et est obligé de les entretenir.

Art. 17. — L'entrepreneur sera soumis au règlement préfectoral du 25 janvier 1867, pour secours aux ouvriers atteints de blessures occasionnées par les travaux, ainsi qu'aux clauses et conditions générales imposées aux entrepreneurs des travaux des chemins vicinaux annexées à l'instruction ministérielle du 6 décembre 1870, en tant qu'elles ne seront pas contraires aux dispositions du présent devis.

Détail estimatif des Dépenses.

N° des sous détails	DÉSIGNATION DES TRAVAUX. 1	QUANTITÉS. 2		PRIX de l'unité. 3	DÉPENSE. 4
1	Fouille et jet à la pelle	40m¹	00	0,55	22f.00
3	Fouille, charge et transport au tombereau à 50m.l. de distance moy°	70	00	0.85	59,50
2	Fouille, charge et transport à la brouette à 250m.l. de distance moy°	280	00	1,22	341,60
4	Forme de l'encaissement et dressement d'accotements	50	00	1,21	60,50
	Ouverture de fossés	"	"	"	"
	Construction de banquettes	"	"	"	"
5	Fourniture, transport et emploi des matériaux d'empierrement	50	00	5,50	275f.00
	Fourniture, transport et emploi des matières d'agrégation	"	"	"	"

Total des dépenses passibles de rabais	758f.60
Somme à valoir pour dépenses imprévues	41,40
Total général de la dépense	800f.00

Le présent devis et détail estimatif montant à la somme de Huit cents francs, y compris une somme de quarante et un francs quarante centimes, à valoir pour dépenses imprévues

dressé et présenté par l'Agent-voyer Cantonal soussigné

A Longueville, le 9 Juin 1882.

Demis

Vu et vérifié :
Dieppe, le 29 Septembre 1882.
L'Agent-Voyer d'Arrondissement

Vu
Dieppe le 5 Octobre 1882
Le Sous Préfet

Vu:
Torcy le Petit le 25 Août 1882.
Le Maire.

Vu et proposé :
Rouen, le 11 Octobre 1882,
L'Agent-Voyer en Chef

Vu et approuvé :
Le 2 Décembre 1882.
Le Préfet,

RÉPUBLIQUE FRANÇAISE SOUS PRÉFET DIEPPE

SEINE INFÉRIEURE MAIRIE TORCY LE PETIT

RÉPUBLIQUE FRANÇAISE PRÉFECTURE DE LA SEINE INFre

Analyse des Prix.

N° 1 Déblai à jet de pelle (Prix du mètre cube)	Fouille, charge, etc	0f.50
	1/10 pour bénéfice	0,05
		0f.55
N° 2 Déblai à la brouette (Prix du mètre cube)	Fouille, etc	0f.50
	Transport à la distance de 50m.l.	0,27
		0,77
		0,08
formule: $x = \frac{2PXD}{1000}$		0,85
N° 3 Déblai au tombereau (Prix du mètre cube)	Fouille, etc	0f.50
	Transport à la distance moy° de 250m	0,61
		1,11
		0,11
formule: $X = \frac{(2D+d)}{LXC}$		1,22
N° 4 Déblai d'ouverture de l'encaissement (Prix du mètre cube)	Fouille et jet à la pelle de	0f.50
	Retaillage et pilonage	0,60
		1,10
	1/10 pour bénéfice	0,11
		1,21
N° 5 Cailloux de la chaussée (Prix du mètre cube)	Indté de carrière et de passage	0,24
	Ramassage et extraction	1,75
	Cassage	1,20
	Nettoiement et charge	0,30
	Transport à la distance moyenne de 420 mètres	0,86
	Emploi et régalage dans l'encaist	0,25
		5,00
	1/10 pour bénéfice	0,50
		5,50

Base des Prix

Terrassier	2,75
Manœuvre	2,50
Voiture à 1 cheval cond. compris	8,00
Voiture à 2 chevaux cond. compris	12,00

Cube du chargement au tombereau { terrassement 0,85 ; cailloux 1,00 }

Indice n° : 76698-040

Indice recensé en archive(s) - non visible sur le terrain

Localisation

Département : 76 - Seine-Maritime

Commune : Torcy-le-Petit

Repères locaux

Hameau/Lieu-dit :

Autre (route, chemin...) :

Coordonnées

Système : *RFG93-CC50*

Orig. report carto :

x : *1 568 500*

y : *9 180 545*

Précision :

Type de Report : *Ponctuel*

Contexte

Geomorphologique : *Vallée*

Altitude de la nappe : **40 m**

Source : **Atlas Hydro BRGM 2012**

Source(s) de l'information

Nouvel indice / RICS initial :explor-e / / octobre 2023

Archives (Cf. fiche(s) détaillée(s) page(s) suivante(s))

Récentes || Auteur: BRGM | Réf.: BSS000EMTT | |

Témoignages

Photo aérienne

Terrain

- ☐ Effondrement
- ☐ Affaissement-dépression
- ☐ Zone remblayée
- ☐ Puits
- ☐ Entrée à flanc de coteaux (cavage)
- ☐ Arbre isolé
- ☐ Autre :
- ☐ Aucun

Géométrie :

- ☐ Circulaire — Diamètre (m) # — Profondeur max (m) #
- ☐ Quelconque — Longueur min (m) # — Longueur max (m) #

Observations

Origine probable de l'indice

Type

- ☐ Carrière souterraine
- ☐ Carrière à ciel ouvert
- ☐ Carrière type inconnu
- ☐ Karstique (Naturel)
- ☐ Indéterminé
- ☑ **Puits à eau**

Matière extraite

- ☐ Marne
- ☐ Pierre de taille
- ☐ Cailloux
- ☐ Argile
- ☐ Sable

Commentaires

Indice 76698-040 / Détail document d'archives récentes

Origine du document	*Auteur :*	**BRGM**
	Référence :	**BSS000EMTT**
	Date :	
Informations extraites	**Base de donnée dossier du sous sol du BRGM - Puits à eau .**	
Elements de localisation	*Plan de localisation :*	*Echelle :*
	Lieu-dit :	
	Autre information :	
Elements de dimensionnement	*Plan d'extension :*	*Echelle :*
Remarques		

Dossier du sous-sol

Identifiant national de l'ouvrage

BSS000EMTT

Ancien code - avant 2017
00592X0041/P

Localisation

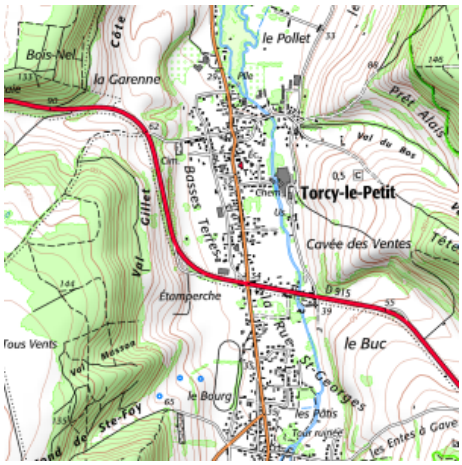

Département

SEINE MARITIME (76) - SGR/HNO

Commune

TORCY LE PETIT (76698)

Nom local

P

Numéro de carte

0059

Huitième

2X

Région naturelle

CAUX-VEXIN

Bassin versant

Non renseigné

Adresse ou Lieu-dit

Non renseigné

Coordonnées

Système	X (m)	Y (m)
Lambert 2 étendu	516123	2535514
Lambert 1 - Nord	516240	235200
Lambert-93	568387	6969497

Système	Latitude	Longitude
WGS84	49.81062118 | 49° 48' 38" N	1.17262209 | 1° 10' 21" E

Altitude

34 m - Précision

Description technique

Nature

PUITS

Profondeur atteinte

4.28 m

Diamètre de l'ouvrage

1000 mm

Date fin de travaux

Non renseigné

Mode d'exécution

MANUEL.

Etat de l'ouvrage

ACCES, MESURE, PRELEV.

Utilisation

EAU-INDIVIDUELLE.

Objet de la recherche

Non renseigné

Objet de l'exploitation

EAU.

Objet de la reconnaissance

Non renseigné

Gisement

Non renseigné

Références

Non renseigné

Référencé comme point d'eau

OUI

Niveau d'eau mesuré par rapport au sol

3,78 m - 11 avril 1972

Coupe

Z Origine

Non renseigné

Auteur

Non renseigné

Date

Non renseigné

Document(s) numérisé(s)

3 document(s)

Vignette	Nom	Type	Poids
	G0202247.TIF	• RECAPITULATIF DE L'OUVRAGE	74 Ko
	G0202248.TIF	• RECAPITULATIF DE L'OUVRAGE	68 Ko
	G0202249.TIF	• RECAPITULATIF DE L'OUVRAGE	35 Ko

Log géologique numérisé

Non renseigné

Nombre de niveaux : 0 Aucune coupe disponible

explor-e contact@explor-e.fr Tél : 02 35 95 14 85

Indice n° : 76698-041

Indice recensé en archive(s) - non visible sur le terrain

Localisation

Département : 76 - Seine-Maritime

Commune : Torcy-le-Petit

Repères locaux

Hameau/Lieu-dit :

Autre (route, chemin...) :

Coordonnées

Système : *RFG93-CC50*

Orig. report carto :

x : *1 568 805*

y : *9 180 592*

Précision :

Type de Report : *Ponctuel*

Contexte

Geomorphologique : *Flanc de coteau*

Altitude de la nappe : 30 m

Source : Atlas Hydro BRGM 2012

Source(s) de l'information

Nouvel indice / RICS initial :explor-e / / octobre 2023

Archives (Cf. fiche(s) détaillée(s) page(s) suivante(s))

Récentes || Auteur: BRGM | Réf.: BSS000EMTW | |

Témoignages

Photo aérienne

Terrain

- ☐ Effondrement
- ☐ Affaissement-dépression
- ☐ Zone remblayée
- ☐ Puits
- ☐ Entrée à flanc de coteaux (cavage)
- ☐ Arbre isolé
- ☐ Autre :
- ☐ Aucun

Géométrie :

- ☐ Circulaire — Diamètre (m) # — Profondeur max (m) #
- ☐ Quelconque — Longueur min (m) # — Longueur max (m) #

Observations

Origine probable de l'indice

Type

- ☐ Carrière souterraine
- ☐ Carrière à ciel ouvert
- ☐ Carrière type inconnu
- ☐ Karstique (Naturel)
- ☐ Indéterminé
- ☑ Puits à eau

Matière extraite

- ☐ Marne
- ☐ Pierre de taille
- ☐ Cailloux
- ☐ Argile
- ☐ Sable

Commentaires

Indice 76698-041 / Détail document d'archives récentes

Origine du document	*Auteur :*	**BRGM**
	Référence :	**BSS000EMTW**
	Date :	
Informations extraites	**Base de donnée dossier du sous sol du BRGM - Puits à eau .**	
Elements de localisation	*Plan de localisation :*	*Echelle :*
	Lieu-dit :	
	Autre information :	
Elements de dimensionnement	*Plan d'extension :*	*Echelle :*
Remarques		

Dossier du sous-sol

Identifiant national de l'ouvrage

BSS000EMTW

Ancien code - avant 2017
00592X0044/P

Localisation

Département

SEINE MARITIME (76) - SGR/HNO

Commune

TORCY LE PETIT (76698)

Nom local

P

Numéro de carte

0059

Huitième

2X

Région naturelle

CAUX-VEXIN

Bassin versant

Non renseigné

Adresse ou Lieu-dit

CAVEE DES VENTES

Coordonnées

Système	X (m)	Y (m)
Lambert 2 étendu	516433	2535564
Lambert 1 - Nord	516550	235250
Lambert-93	568698	6969545

Système	Latitude	Longitude
WGS84	49.81111371 | 49° 48' 40" N	1.17691825 | 1° 10' 36" E

Altitude

32 m - Précision EPD

Description technique

Nature

PUITS

Profondeur atteinte

4.12 m

Diamètre de l'ouvrage

Non renseigné

Date fin de travaux

Non renseigné

Mode d'exécution

MANUEL.

Etat de l'ouvrage

ACCES, MESURE, PRELEV.

Utilisation

Non renseigné

Objet de la recherche

Non renseigné

Objet de l'exploitation

EAU.

Objet de la reconnaissance

Non renseigné

Gisement

Non renseigné

Références

Non renseigné

Référencé comme point d'eau

OUI

Niveau d'eau mesuré par rapport au sol

3,07 m - 11 mars 1972

Coupe

Z Origine

Non renseigné

Auteur

Non renseigné

Date

Non renseigné

Document(s) numérisé(s)

3 document(s)

Vignette	Nom	Type	Poids
	G0202256.TIF	• RECAPITULATIF DE L'OUVRAGE	78 Ko
	G0202257.TIF	• RECAPITULATIF DE L'OUVRAGE	65 Ko
	G0202258.TIF	• RECAPITULATIF DE L'OUVRAGE	35 Ko

Log géologique numérisé

Non renseigné

Nombre de niveaux : 0 Aucune coupe disponible

Indice n° : 76698-042

Indice recensé en archive(s) - non visible sur le terrain

Localisation

Département : 76 - Seine-Maritime

Commune : Torcy-le-Petit

Repères locaux

Hameau/Lieu-dit :

Autre (route, chemin...) :

Coordonnées

Système : *RFG93-CC50*

Orig. report carto :

x : *1 568 486*

y : *9 180 724*

Précision :

Type de Report : *Ponctuel*

Contexte

Geomorphologique : *Vallée*

Altitude de la nappe : **40 m**

Source : **Atlas Hydro BRGM 2012**

Source(s) de l'information

Nouvel indice / RICS initial :explor-e / / octobre 2023

Archives (Cf. fiche(s) détaillée(s) page(s) suivante(s))

Récentes || Auteur: BRGM | Réf.: BSS000EMTU | |

Témoignages

Photo aérienne

Terrain

- ☐ Effondrement
- ☐ Affaissement-dépression
- ☐ Zone remblayée
- ☐ Puits
- ☐ Entrée à flanc de coteaux (cavage)
- ☐ Arbre isolé
- ☐ Autre :
- ☐ Aucun

Géométrie :

- ☐ Circulaire — Diamètre (m) # — Profondeur max (m) #
- ☐ Quelconque — Longueur min (m) # — Longueur max (m) #

Observations

Origine probable de l'indice

Type

- ☐ Carrière souterraine
- ☐ Carrière à ciel ouvert
- ☐ Carrière type inconnu
- ☐ Karstique (Naturel)
- ☐ Indéterminé
- ☑ Puits à eau

Matière extraite

- ☐ Marne
- ☐ Pierre de taille
- ☐ Cailloux
- ☐ Argile
- ☐ Sable

Commentaires

Indice 76698-042 / Détail document d'archives récentes

Origine du document	*Auteur :*	**BRGM**
	Référence :	**BSS000EMTU**
	Date :	
Informations extraites	**Base de donnée dossier du sous sol du BRGM - Puits à eau .**	
Elements de localisation	*Plan de localisation :*	*Echelle :*
	Lieu-dit :	
	Autre information :	
Elements de dimensionnement	*Plan d'extension :*	*Echelle :*
Remarques		

Dossier du sous-sol

Identifiant national de l'ouvrage

BSS000EMTU

Ancien code - avant 2017
00592X0042/P

Localisation

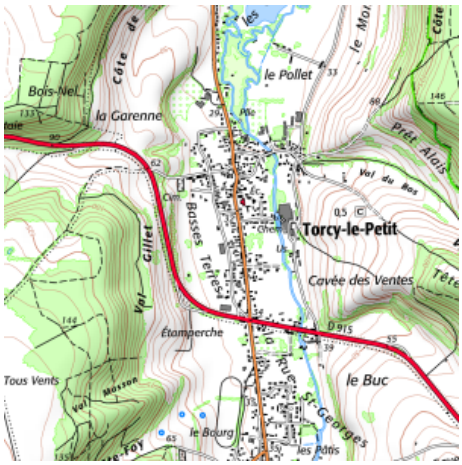

Département

SEINE MARITIME (76) - SGR/HNO

Commune

TORCY LE PETIT (76698)

Nom local

P

Numéro de carte

0059

Huitième

2X

Région naturelle

CAUX-VEXIN

Bassin versant

Non renseigné

Adresse ou Lieu-dit

FACE A LA MAIRIE

Coordonnées

Système	X (m)	Y (m)
Lambert 2 étendu	516113	2535694
Lambert 1 - Nord	516230	235380
Lambert-93	568379	6969678

Système	Latitude	Longitude
WGS84	49.81223809 | 49° 48' 44" N	1.1724445 | 1° 10' 20" E

Altitude

32 m - Précision EPD

Description technique

Nature

PUITS

Profondeur atteinte

4.05 m

Diamètre de l'ouvrage

Non renseigné

Date fin de travaux

Non renseigné

Mode d'exécution

MANUEL.

Etat de l'ouvrage

explor-e contact@explor-e.fr Tél : 02 35 95 14 85

ACCES, MESURE, PRELEV.

Utilisation

EAU-INDIVIDUELLE.

Objet de la recherche

Non renseigné

Objet de l'exploitation

EAU.

Objet de la reconnaissance

Non renseigné

Gisement

Non renseigné

Références

Non renseigné

Référencé comme point d'eau

OUI

Niveau d'eau mesuré par rapport au sol

3,3 m - 11 mars 1972

Coupe

Z Origine

Non renseigné

Auteur

Non renseigné

Date

Non renseigné

Document(s) numérisé(s)

3 document(s)

Vignette	Nom	Type	Poids
	G0202250.TIF	• RECAPITULATIF DE L'OUVRAGE	75 Ko
	G0202251.TIF	• RECAPITULATIF DE L'OUVRAGE	36 Ko
	G0202252.TIF	• RECAPITULATIF DE L'OUVRAGE	62 Ko

Log géologique numérisé

Non renseigné

Nombre de niveaux : 0 Aucune coupe disponible

Indice n° : 76698-043

Indice recensé en archive(s) - non visible sur le terrain

Localisation

Département : 76 - Seine-Maritime

Commune : Torcy-le-Petit

Repères locaux

Hameau/Lieu-dit :

Autre (route, chemin...) :

Coordonnées

Système : *RFG93-CC50*

Orig. report carto :

x : *1 569 065*

y : *9 181 759*

Précision :

Type de Report : *Ponctuel*

Contexte

Geomorphologique : *Flanc de coteau*

Altitude de la nappe : **30 m**

Source : **Atlas Hydro BRGM 2012**

Source(s) de l'information

Nouvel indice / RICS initial :explor-e / / octobre 2023

Archives (Cf. fiche(s) détaillée(s) page(s) suivante(s))

Récentes || Auteur: BRGM | Réf.: BSS000EMTZ | |

Témoignages

Photo aérienne

Terrain

- ☐ Effondrement
- ☐ Affaissement-dépression
- ☐ Zone remblayée
- ☐ Puits
- ☐ Entrée à flanc de coteaux (cavage)
- ☐ Arbre isolé
- ☐ Autre :
- ☐ Aucun

Géométrie :

- ☐ Circulaire — Diamètre (m) # — Profondeur max (m) #
- ☐ Quelconque — Longueur min (m) # — Longueur max (m) #

Observations

Origine probable de l'indice

Type

- ☐ Carrière souterraine
- ☐ Carrière à ciel ouvert
- ☐ Carrière type inconnu
- ☐ Karstique (Naturel)
- ☐ Indéterminé
- ☑ Puits à eau

Matière extraite

- ☐ Marne
- ☐ Pierre de taille
- ☐ Cailloux
- ☐ Argile
- ☐ Sable

Commentaires

Indice 76698-043 / Détail document d'archives récentes

Origine du document	*Auteur :*	**BRGM**
	Référence :	**BSS000EMTZ**
	Date :	
Informations extraites	**Base de donnée dossier du sous sol du BRGM - Puits à eau .**	
Elements de localisation	*Plan de localisation :*	*Echelle :*
	Lieu-dit :	
	Autre information :	
Elements de dimensionnement	*Plan d'extension :*	*Echelle :*
Remarques		

InfoTerre

brgm Géosciences pour une Terre durable

Dossier du sous-sol

Identifiant national de l'ouvrage

BSS000EMTZ

Ancien code - avant 2017
00592X0047/P

Localisation

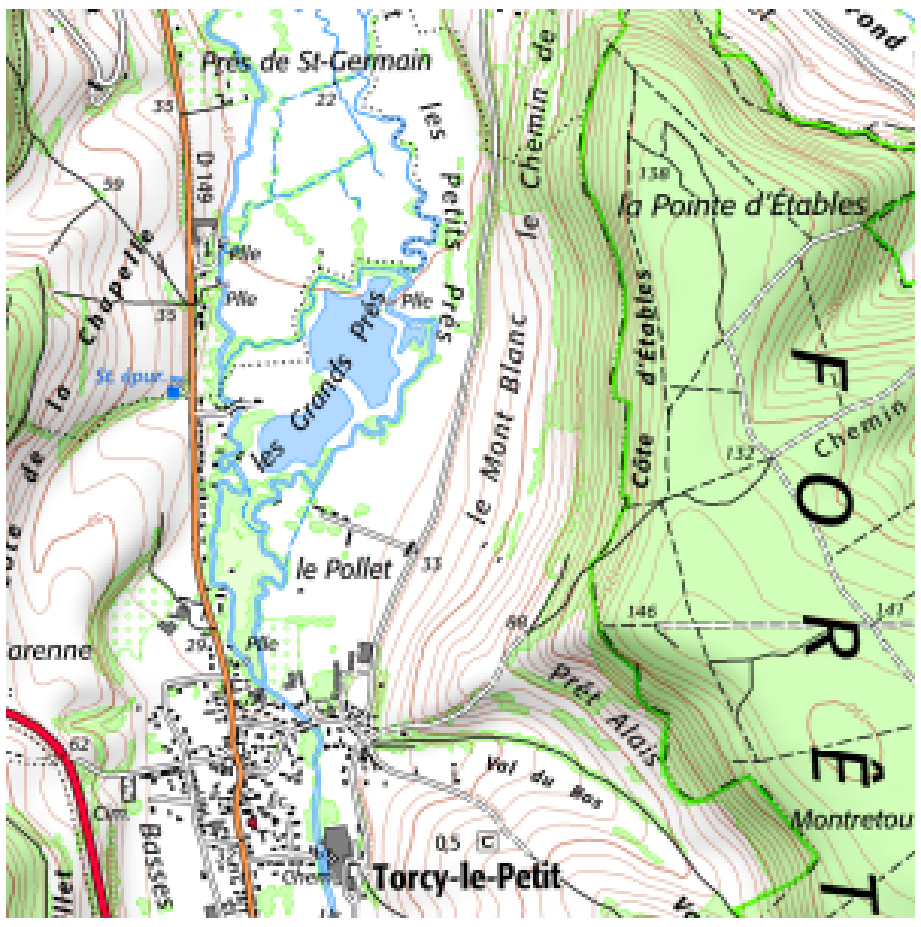

Département

SEINE MARITIME (76) - SGR/HNO

Commune

TORCY LE PETIT (76698)

Nom local

P

Numéro de carte

0059

Huitième

2X

Région naturelle

CAUX-VEXIN

Bassin versant

Non renseigné

Adresse ou Lieu-dit

ROUTE DE SAINT GERMAIN

Coordonnées

Système	X (m)	Y (m)
Lambert 2 étendu	516683	2536736
Lambert 1 - Nord	516800	236420
Lambert-93	568957	6970714

Système	Latitude	Longitude
WGS84	49.82166726 | 49° 49' 18" N	1.18014192 | 1° 10' 48" E

Altitude

35 m - Précision

Description technique

Nature

PUITS

Profondeur atteinte

3.8 m

Diamètre de l'ouvrage

400 mm

Date fin de travaux

Non renseigné

Mode d'exécution

MANUEL.

Etat de l'ouvrage

ACCES, MESURE, PRELEV.

Utilisation

EAU-CHEPTEL.

Objet de la recherche

Non renseigné

Objet de l'exploitation

EAU.

Objet de la reconnaissance

Non renseigné

Gisement

Non renseigné

Références

Non renseigné

Référencé comme point d'eau

☑ OUI

Niveau d'eau mesuré par rapport au sol

3,7 m - 11 avril 1972

Coupe

Z Origine

Non renseigné

Auteur

Non renseigné

Date

Non renseigné

Document(s) numérisé(s)

3 document(s)

Vignette	Nom	Type	Poids
	G0202265.TIF	• RECAPITULATIF DE L'OUVRAGE	85 Ko
	G0202266.TIF	• RECAPITULATIF DE L'OUVRAGE	64 Ko
	G0202267.TIF	• RECAPITULATIF DE L'OUVRAGE	36 Ko

Log géologique numérisé

Non renseigné

Nombre de niveaux : 0 Aucune coupe disponible

Indice n° : 76698-044

Indice recensé en archive(s) - non visible sur le terrain

Localisation

Département : 76 - Seine-Maritime

Commune : Torcy-le-Petit

Repères locaux

Hameau/Lieu-dit :

Autre (route, chemin...) :

Coordonnées

Système : *RFG93-CC50*

Orig. report carto :

x : *1 568 819*

y : *9 181 041*

Précision :

Type de Report : *Ponctuel*

Contexte

Geomorphologique : *Flanc de coteau*

Altitude de la nappe : **30 m**

Source : **Atlas Hydro BRGM 2012**

Source(s) de l'information

Nouvel indice / RICS initial :explor-e / / octobre 2023

Archives (Cf. fiche(s) détaillée(s) page(s) suivante(s))

Récentes || Auteur: BRGM | Réf.: BSS000EMTX | |

Témoignages

Photo aérienne

Terrain

- ☐ Effondrement
- ☐ Affaissement-dépression
- ☐ Zone remblayée
- ☐ Puits
- ☐ Entrée à flanc de coteaux (cavage)
- ☐ Arbre isolé
- ☐ Autre :
- ☐ Aucun

Géométrie :

- ☐ Circulaire — Diamètre (m) # — Profondeur max (m) #
- ☐ Quelconque — Longueur min (m) # — Longueur max (m) #

Observations

Origine probable de l'indice

Type

- ☐ Carrière souterraine
- ☐ Carrière à ciel ouvert
- ☐ Carrière type inconnu
- ☐ Karstique (Naturel)
- ☐ Indéterminé
- ☑ **Puits à eau**

Matière extraite

- ☐ Marne
- ☐ Pierre de taille
- ☐ Cailloux
- ☐ Argile
- ☐ Sable

Commentaires

Indice 76698-044 / Détail document d'archives récentes

Origine du document	*Auteur :* **BRGM** *Référence :* **BSS000EMTX** *Date :*	
Informations extraites	**Base de donnée dossier du sous sol du BRGM - Puits à eau .**	
Elements de localisation	*Plan de localisation :* *Lieu-dit :* *Autre information :*	*Echelle :*
Elements de dimensionnement	*Plan d'extension :*	*Echelle :*
Remarques		

Dossier du sous-sol

Identifiant national de l'ouvrage

BSS000EMTX

Ancien code - avant 2017
00592X0045/P

Localisation

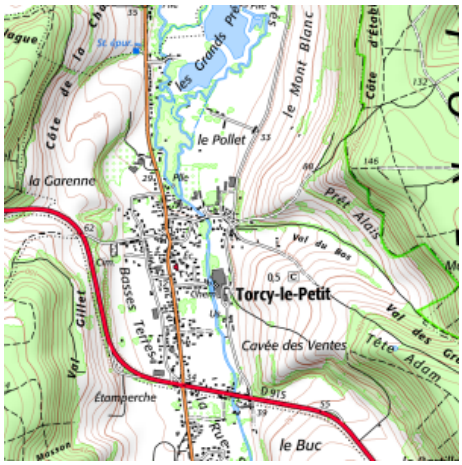

Département
SEINE MARITIME (76) - SGR/HNO

Commune
TORCY LE PETIT (76698)

Nom local
P

Numéro de carte
0059

Huitième
2X

Région naturelle
CAUX-VEXIN

Bassin versant
Non renseigné

Adresse ou Lieu-dit
CHEMIN DE LA BRIQUETERIE

Coordonnées

Système	X (m)	Y (m)
Lambert 2 étendu	516443	2536015
Lambert 1 - Nord	516560	235700
Lambert-93	568711	6969995

Système	Latitude	Longitude
WGS84	49.81516086 | 49° 48' 54" N	1.1769609 | 1° 10' 37" E

Altitude
35 m - Précision EPD

Description technique

Nature
PUITS

Profondeur atteinte
8.05 m

Diamètre de l'ouvrage
800 mm

Date fin de travaux
Non renseigné

Mode d'exécution
MANUEL.

Etat de l'ouvrage

ACCES, MESURE, PRELEV, PAROI-PIERRE.

Utilisation

EAU-INDIVIDUELLE.

Objet de la recherche

Non renseigné

Objet de l'exploitation

EAU.

Objet de la reconnaissance

Non renseigné

Gisement

Non renseigné

Références

Non renseigné

Référencé comme point d'eau

☑ OUI

Niveau d'eau mesuré par rapport au sol

7,7 m - 11 mars 1972

Coupe

Z Origine

Non renseigné

Auteur

Non renseigné

Date

Non renseigné

Document(s) numérisé(s)

3 document(s)

Vignette	Nom	Type	Poids
	G0202259.TIF	• RECAPITULATIF DE L'OUVRAGE	79 Ko
	G0202260.TIF	• RECAPITULATIF DE L'OUVRAGE	70 Ko
	G0202261.TIF	• RECAPITULATIF DE L'OUVRAGE	35 Ko

Log géologique numérisé

Non renseigné

Nombre de niveaux : 0 Aucune coupe disponible

explor-e contact@explor-ef.fr Tél : 02 35 95 14 85

Indice n° : 76698-045

Indice recensé en archive(s) - non visible sur le terrain

Localisation

Département : 76 - Seine-Maritime

Commune : Torcy-le-Petit

Repères locaux

Hameau/Lieu-dit :

Autre (route, chemin...) :

Coordonnées

Système : *RFG93-CC50*

Orig. report carto :

x : *1 568 589*

y : *9 181 083*

Précision :

Type de Report : *Ponctuel*

Contexte

Geomorphologique : *Vallée*

Altitude de la nappe : **30 m**

Source : **Atlas Hydro BRGM 2012**

Source(s) de l'information

Nouvel indice / RICS initial :explor-e / / octobre 2023

Archives (Cf. fiche(s) détaillée(s) page(s) suivante(s))

Récentes || Auteur: BRGM | Réf.: BSS000EMUB | |

Témoignages

Photo aérienne

Terrain

- ☐ Effondrement
- ☐ Affaissement-dépression
- ☐ Zone remblayée
- ☐ Puits
- ☐ Entrée à flanc de coteaux (cavage)
- ☐ Arbre isolé
- ☐ Autre :
- ☐ Aucun

Géométrie :

- ☐ Circulaire — Diamètre (m) # — Profondeur max (m) #
- ☐ Quelconque — Longueur min (m) # — Longueur max (m) #

Observations

Origine probable de l'indice

Type

- ☐ Carrière souterraine
- ☐ Carrière à ciel ouvert
- ☐ Carrière type inconnu
- ☐ Karstique (Naturel)
- ☐ Indéterminé
- ☑ **Puits à eau**

Matière extraite

- ☐ Marne
- ☐ Pierre de taille
- ☐ Cailloux
- ☐ Argile
- ☐ Sable

Commentaires

Indice 76698-045 / Détail document d'archives récentes

Origine du document	*Auteur :*	**BRGM**
	Référence :	**BSS000EMUB**
	Date :	
Informations extraites	**Base de donnée dossier du sous sol du BRGM - Puits à eau .**	
Elements de localisation	*Plan de localisation :*	*Echelle :*
	Lieu-dit :	
	Autre information :	
Elements de dimensionnement	*Plan d'extension :*	*Echelle :*
Remarques		

Dossier du sous-sol

Identifiant national de l'ouvrage

BSS000EMUB

Ancien code - avant 2017
00592X0049/P

Localisation

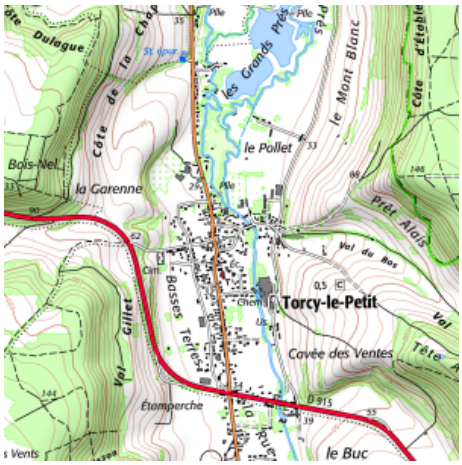

Département

SEINE MARITIME (76) - SGR/HNO

Commune

TORCY LE PETIT (76698)

Nom local

P

Numéro de carte

0059

Huitième

2X

Région naturelle

CAUX-VEXIN

Bassin versant

Non renseigné

Adresse ou Lieu-dit

LE POLLET

Coordonnées

Système	X (m)	Y (m)
Lambert 2 étendu	516213	2536055
Lambert 1 - Nord	516330	235740
Lambert-93	568481	6970037

Système	Latitude	Longitude
WGS84	49.81548859 | 49° 48' 55" N	1.17375661 | 1° 10' 25" E

Altitude

30 m - Précision

Description technique

Nature

PUITS

Profondeur atteinte

1.6 m

Diamètre de l'ouvrage

900 mm

Date fin de travaux

Non renseigné

Mode d'exécution

MANUEL.

Etat de l'ouvrage

ACCES, MESURE, PRELEV.

Utilisation

EAU-INDIVIDUELLE.

Objet de la recherche

Non renseigné

Objet de l'exploitation

EAU.

Objet de la reconnaissance

Non renseigné

Gisement

Non renseigné

Références

Non renseigné

Référencé comme point d'eau

OUI

Niveau d'eau mesuré par rapport au sol

1,3 m - 11 mars 1972

Coupe

Z Origine

Non renseigné

Auteur

Non renseigné

Date

Non renseigné

Document(s) numérisé(s)

3 document(s)

Vignette	Nom	Type	Poids
	G0202271.TIF	• RECAPITULATIF DE L'OUVRAGE	75 Ko
	G0202272.TIF	• RECAPITULATIF DE L'OUVRAGE	70 Ko
	G0202273.TIF	• RECAPITULATIF DE L'OUVRAGE	35 Ko

Log géologique numérisé

Non renseigné

Nombre de niveaux : 0 Aucune coupe disponible

Indice n° : 76698-046

Indice recensé en archive(s) - non visible sur le terrain

Localisation

Département : 76 - Seine-Maritime

Commune : Torcy-le-Petit

Repères locaux

Hameau/Lieu-dit :

Autre (route, chemin...) :

Coordonnées

Système : *RFG93-CC50*

Orig. report carto :

x : *1 568 470*

y : *9 181 165*

Précision :

Type de Report : *Ponctuel*

Contexte

Geomorphologique : *Vallée*

Altitude de la nappe : **30 m**

Source : **Atlas Hydro BRGM 2012**

Source(s) de l'information

Nouvel indice / RICS initial :explor-e / / octobre 2023

Archives (Cf. fiche(s) détaillée(s) page(s) suivante(s))

Récentes || Auteur: BRGM | Réf.: BSS000EMUC | |

Témoignages

Photo aérienne

Terrain

- ☐ Effondrement
- ☐ Affaissement-dépression
- ☐ Zone remblayée
- ☐ Puits
- ☐ Entrée à flanc de coteaux (cavage)
- ☐ Arbre isolé
- ☐ Autre :
- ☐ Aucun

Géométrie :

- ☐ Circulaire — Diamètre (m) # — Profondeur max (m) #
- ☐ Quelconque — Longueur min (m) # — Longueur max (m) #

Observations

Origine probable de l'indice

Type

- ☐ Carrière souterraine
- ☐ Carrière à ciel ouvert
- ☐ Carrière type inconnu
- ☐ Karstique (Naturel)
- ☐ Indéterminé
- ☑ Puits à eau

Matière extraite

- ☐ Marne
- ☐ Pierre de taille
- ☐ Cailloux
- ☐ Argile
- ☐ Sable

Commentaires

Indice 76698-046 / Détail document d'archives récentes

Origine du document	*Auteur :*	**BRGM**
	Référence :	**BSS000EMUC**
	Date :	
Informations extraites	**Base de donnée dossier du sous sol du BRGM - Puits à eau .**	
Elements de localisation	*Plan de localisation :*	*Echelle :*
	Lieu-dit :	
	Autre information :	
Elements de dimensionnement	*Plan d'extension :*	*Echelle :*
Remarques		

Dossier du sous-sol

Identifiant national de l'ouvrage

BSS000EMUC

Ancien code - avant 2017
00592X0050/P

Localisation

Département

SEINE MARITIME (76) - SGR/HNO

Commune

TORCY LE PETIT (76698)

Nom local

P

Numéro de carte

0059

Huitième

2X

Région naturelle

CAUX-VEXIN

Bassin versant

Non renseigné

Adresse ou Lieu-dit

D. 149

Coordonnées

Système	X (m)	Y (m)
Lambert 2 étendu	516092	2536135
Lambert 1 - Nord	516210	235820
Lambert-93	568362	6970118

Système	Latitude	Longitude
WGS84	49.81619117 | 49° 48' 58" N	1.17207209 | 1° 10' 19" E

Altitude

30 m - Précision EPD

Description technique

Nature

PUITS

Profondeur atteinte

2.6 m

Diamètre de l'ouvrage

900 mm

Date fin de travaux

Non renseigné

Mode d'exécution

MANUEL.

Etat de l'ouvrage

ACCES, MESURE, PRELEV.

Utilisation

EAU-INDIVIDUELLE.

Objet de la recherche

Non renseigné

Objet de l'exploitation

EAU.

Objet de la reconnaissance

Non renseigné

Gisement

Non renseigné

Références

Non renseigné

Référencé comme point d'eau

☑ OUI

Niveau d'eau mesuré par rapport au sol

2,12 m - 11 mars 1972

Coupe

Z Origine

Non renseigné

Auteur

Non renseigné

Date

Non renseigné

Document(s) numérisé(s)

3 document(s)

Vignette	Nom	Type	Poids
	G0202274.TIF	• RECAPITULATIF DE L'OUVRAGE	78 Ko
	G0202275.TIF	• RECAPITULATIF DE L'OUVRAGE	64 Ko
	G0202276.TIF	• RECAPITULATIF DE L'OUVRAGE	35 Ko

Log géologique numérisé

Non renseigné

Nombre de niveaux : 0 Aucune coupe disponible

Indice n° : 76698-047

Indice recensé en archive(s) - non visible sur le terrain

Localisation

Département : 76 - Seine-Maritime

Commune : Torcy-le-Petit

Repères locaux

Hameau/Lieu-dit :

Autre (route, chemin...) :

Coordonnées

Système : *RFG93-CC50*

Orig. report carto :

x : *1 568 310*

y : *9 181 166*

Précision :

Type de Report : *Ponctuel*

Contexte

Geomorphologique : *Vallée*

Altitude de la nappe : **40 m**

Source : **Atlas Hydro BRGM 2012**

Source(s) de l'information

Nouvel indice / RICS initial :explor-e / / octobre 2023

Archives (Cf. fiche(s) détaillée(s) page(s) suivante(s))

Récentes || Auteur: BRGM | Réf.: BSS000EMUD | |

Témoignages

Photo aérienne

Terrain

- ☐ Effondrement
- ☐ Affaissement-dépression
- ☐ Zone remblayée
- ☐ Puits
- ☐ Entrée à flanc de coteaux (cavage)
- ☐ Arbre isolé
- ☐ Autre :
- ☐ Aucun

Géométrie :

- ☐ Circulaire — Diamètre (m) # — Profondeur max (m) #
- ☐ Quelconque — Longueur min (m) # — Longueur max (m) #

Observations

Origine probable de l'indice

Type

- ☐ Carrière souterraine
- ☐ Carrière à ciel ouvert
- ☐ Carrière type inconnu
- ☐ Karstique (Naturel)
- ☐ Indéterminé
- ☑ **Puits à eau**

Matière extraite

- ☐ Marne
- ☐ Pierre de taille
- ☐ Cailloux
- ☐ Argile
- ☐ Sable

Commentaires

Indice 76698-047 / Détail document d'archives récentes

Origine du document	*Auteur :*	**BRGM**
	Référence :	**BSS000EMUD**
	Date :	
Informations extraites	**Base de donnée dossier du sous sol du BRGM - Puits à eau .**	
Elements de localisation	*Plan de localisation :*	*Echelle :*
	Lieu-dit :	
	Autre information :	
Elements de dimensionnement	*Plan d'extension :*	*Echelle :*
Remarques		

Dossier du sous-sol

Identifiant national de l'ouvrage

BSS000EMUD

Ancien code - avant 2017
00592X0051/P

Localisation

Département

SEINE MARITIME (76) - SGR/HNO

Commune

TORCY LE PETIT (76698)

Nom local

P

Numéro de carte

0059

Huitième

2X

Région naturelle

CAUX-VEXIN

Bassin versant

Non renseigné

Adresse ou Lieu-dit

ROUTE DE LA BASSE TERRE

Coordonnées

Système	X (m)	Y (m)
Lambert 2 étendu	515932	2536135
Lambert 1 - Nord	516050	235820
Lambert-93	568202	6970119

Système	Latitude	Longitude
WGS84	49.8161689 | 49° 48' 58" N	1.16984894 | 1° 10' 11" E

Altitude

32 m - Précision EPD

Description technique

Nature

PUITS

Profondeur atteinte

4.4 m

Diamètre de l'ouvrage

1100 mm

Date fin de travaux

Non renseigné

Mode d'exécution

MANUEL.

Etat de l'ouvrage

ACCES, PRELEV, MESURE, PAROI-PIERRE.

Utilisation

EAU-INDIVIDUELLE.

Objet de la recherche

Non renseigné

Objet de l'exploitation

EAU.

Objet de la reconnaissance

Non renseigné

Gisement

Non renseigné

Références

Non renseigné

Référencé comme point d'eau

✓ OUI

Niveau d'eau mesuré par rapport au sol

3,6 m - 11 avril 1972

Coupe

Z Origine

Non renseigné

Auteur

Non renseigné

Date

Non renseigné

Document(s) numérisé(s)

3 document(s)

Vignette	Nom	Type	Poids
	G0202277.TIF	• RECAPITULATIF DE L'OUVRAGE	74 Ko
	G0202278.TIF	• RECAPITULATIF DE L'OUVRAGE	65 Ko
	G0202279.TIF	• RECAPITULATIF DE L'OUVRAGE	34 Ko

---

Log géologique numérisé

Non renseigné

Nombre de niveaux : 0 Aucune coupe disponible

Indice n° : 76698-048

Indice recensé en archive(s) - non visible sur le terrain

Localisation

Département : 76 - Seine-Maritime

Commune : Torcy-le-Petit

Repères locaux

Hameau/Lieu-dit :

Autre (route, chemin...) :

Coordonnées

Système : *RFG93-CC50*

Orig. report carto :

x : *1 568 814*

y : *9 181 621*

Précision :

Type de Report : *Ponctuel*

Contexte

Geomorphologique : *Vallée*

Altitude de la nappe : **30 m**

Source : **Atlas Hydro BRGM 2012**

Source(s) de l'information

Nouvel indice / RICS initial :explor-e / / octobre 2023

Archives (Cf. fiche(s) détaillée(s) page(s) suivante(s))

Récentes || Auteur: BRGM | Réf.: BSS000EMUA | |

Témoignages

Photo aérienne

Terrain

- ☐ Effondrement
- ☐ Affaissement-dépression
- ☐ Zone remblayée
- ☐ Puits
- ☐ Entrée à flanc de coteaux (cavage)
- ☐ Arbre isolé
- ☐ Autre :
- ☐ Aucun

Géométrie :

- ☐ Circulaire — Diamètre (m) # — Profondeur max (m) #
- ☐ Quelconque — Longueur min (m) # — Longueur max (m) #

Observations

Origine probable de l'indice

Type

- ☐ Carrière souterraine
- ☐ Carrière à ciel ouvert
- ☐ Carrière type inconnu
- ☐ Karstique (Naturel)
- ☐ Indéterminé
- ☑ **Puits à eau**

Matière extraite

- ☐ Marne
- ☐ Pierre de taille
- ☐ Cailloux
- ☐ Argile
- ☐ Sable

Commentaires

Indice 76698-048 / Détail document d'archives récentes

Origine du document	*Auteur :*	**BRGM**
	Référence :	**BSS000EMUA**
	Date :	
Informations extraites	**Base de donnée dossier du sous sol du BRGM - Puits à eau .**	
Elements de localisation	*Plan de localisation :*	*Echelle :*
	Lieu-dit :	
	Autre information :	
Elements de dimensionnement	*Plan d'extension :*	*Echelle :*
Remarques		

Dossier du sous-sol

Identifiant national de l'ouvrage

BSS000EMUA

Ancien code - avant 2017
00592X0048/P

Localisation

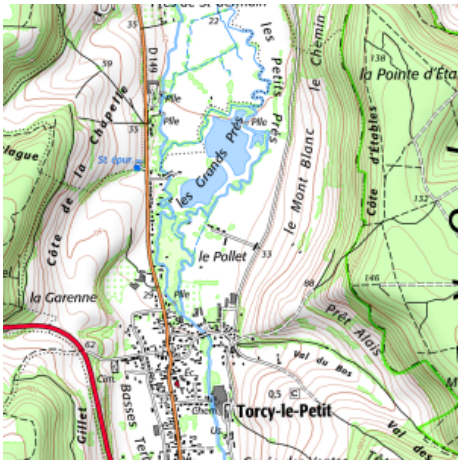

Département
SEINE MARITIME (76) - SGR/HNO

Commune
TORCY LE PETIT (76698)

Nom local
P

Numéro de carte
0059

Huitième
2X

Région naturelle
CAUX-VEXIN

Bassin versant
Non renseigné

Adresse ou Lieu-dit
FERME GODART

Coordonnées

Système	X (m)	Y (m)
Lambert 2 étendu	516433	2536596
Lambert 1 - Nord	516550	236280
Lambert-93	568706	6970576

Système	Latitude	Longitude
WGS84	49.82037401 | 49° 49' 13" N	1.17669782 | 1° 10' 36" E

Altitude
28 m - Précision

Description technique

Nature
PUITS

Profondeur atteinte
2.0 m

Diamètre de l'ouvrage
Non renseigné

Date fin de travaux
1 janvier 1961

Mode d'exécution
MANUEL.

Etat de l'ouvrage

ACCES, MESURE, PRELEV.

Utilisation

EAU-CHEPTEL.

Objet de la recherche

Non renseigné

Objet de l'exploitation

EAU.

Objet de la reconnaissance

Non renseigné

Gisement

Non renseigné

Références

Non renseigné

Référencé comme point d'eau

☑ OUI

Niveau d'eau mesuré par rapport au sol

1,9 m - 11 avril 1972

Coupe

Z Origine

Non renseigné

Auteur

Non renseigné

Date

Non renseigné

Document(s) numérisé(s)

3 document(s)

Vignette	Nom	Type	Poids
	G0202268.TIF	• RECAPITULATIF DE L'OUVRAGE	72 Ko
	G0202269.TIF	• RECAPITULATIF DE L'OUVRAGE	67 Ko
	G0202270.TIF	• RECAPITULATIF DE L'OUVRAGE	35 Ko

Log géologique numérisé

Non renseigné

Nombre de niveaux : 0 Aucune coupe disponible

Indice n° : 76698-049

Indice recensé en archive(s) - non visible sur le terrain

Localisation

Département : 76 - Seine-Maritime

Commune : Torcy-le-Petit

Repères locaux

Hameau/Lieu-dit :

Autre (route, chemin...) :

Coordonnées

Système : *RFG93-CC50*

Orig. report carto :

x : *1 569 019*

y : *9 182 120*

Précision :

Type de Report : *Ponctuel*

Contexte

Geomorphologique : *Vallée*

Altitude de la nappe : **30 m**

Source : **Atlas Hydro BRGM 2012**

Source(s) de l'information

Nouvel indice / RICS initial :explor-e / / octobre 2023

Archives (Cf. fiche(s) détaillée(s) page(s) suivante(s))

Récentes || Auteur: BRGM | Réf.: BSS000EMTY | |

Témoignages

Photo aérienne

Terrain

- ☐ Effondrement
- ☐ Affaissement-dépression
- ☐ Zone remblayée
- ☐ Puits
- ☐ Entrée à flanc de coteaux (cavage)
- ☐ Arbre isolé
- ☐ Autre :
- ☐ Aucun

Géométrie :

- ☐ Circulaire — Diamètre (m) # — Profondeur max (m) #
- ☐ Quelconque — Longueur min (m) # — Longueur max (m) #

Observations

Origine probable de l'indice

Type

- ☐ Carrière souterraine
- ☐ Carrière à ciel ouvert
- ☐ Carrière type inconnu
- ☐ Karstique (Naturel)
- ☐ Indéterminé
- ☑ **Puits à eau**

Matière extraite

- ☐ Marne
- ☐ Pierre de taille
- ☐ Cailloux
- ☐ Argile
- ☐ Sable

Commentaires

Indice 76698-049 / Détail document d'archives récentes

Origine du document	*Auteur :*	**BRGM**
	Référence :	**BSS000EMTY**
	Date :	
Informations extraites	**Base de donnée dossier du sous sol du BRGM - Puits à eau .**	
Elements de localisation	*Plan de localisation :*	*Echelle :*
	Lieu-dit :	
	Autre information :	
Elements de dimensionnement	*Plan d'extension :*	*Echelle :*
Remarques		

InfoTerre

brgm Géosciences pour une Terre durable

Dossier du sous-sol

Identifiant national de l'ouvrage

BSS000EMTY

Ancien code - avant 2017
00592X0046/P

Localisation

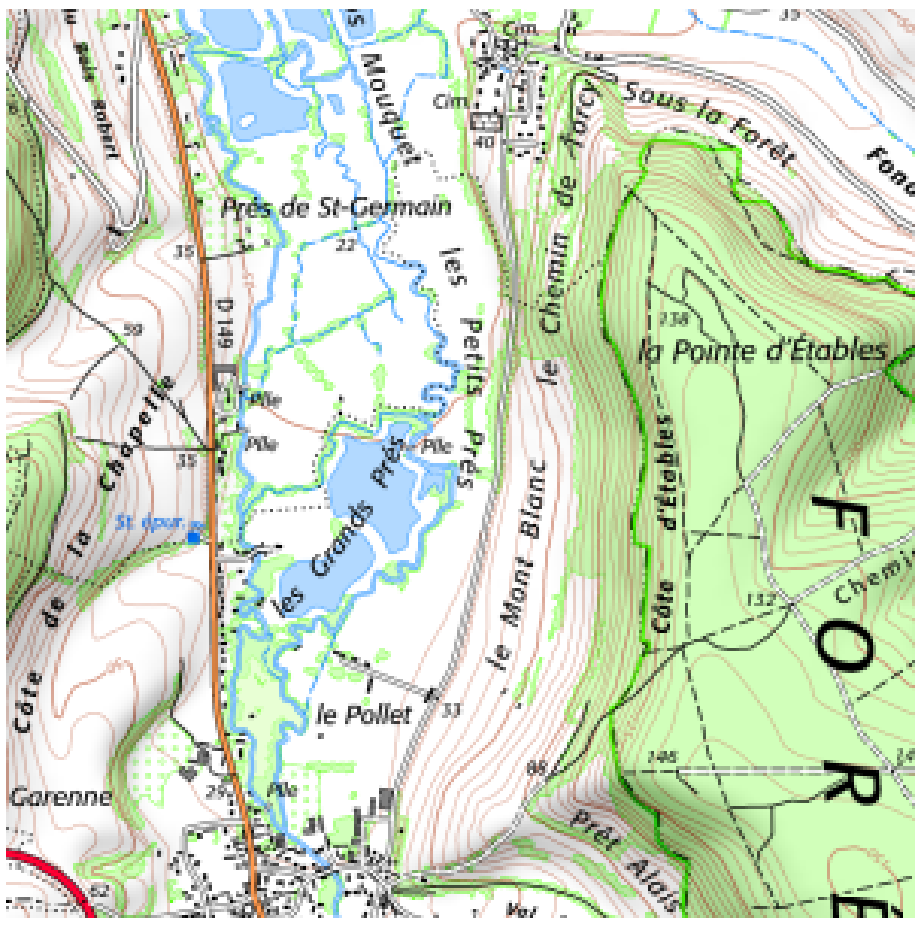

Département

SEINE MARITIME (76) - SGR/HNO

Commune

TORCY LE PETIT (76698)

Nom local

P

Numéro de carte

0059

Huitième

2X

Région naturelle

CAUX-VEXIN

Bassin versant

Non renseigné

Adresse ou Lieu-dit

ROUTE DE SAINT GERMAIN

Coordonnées

Système	X (m)	Y (m)
Lambert 2 étendu	516633	2537097
Lambert 1 - Nord	516750	236780
Lambert-93	568910	6971075

Système	Latitude	Longitude
WGS84	49.82489696 | 49° 49' 29'' N	1.17937022 | 1° 10' 45'' E

Altitude

35 m - Précision

Description technique

Nature

PUITS

Profondeur atteinte

4.6 m

Diamètre de l'ouvrage

Non renseigné

Date fin de travaux

1 janvier 1961

Mode d'exécution

MANUEL.

Etat de l'ouvrage

ACCES, MESURE, PRELEV.

Utilisation

EAU-CHEPTEL.

Objet de la recherche

Non renseigné

Objet de l'exploitation

EAU.

Objet de la reconnaissance

Non renseigné

Gisement

Non renseigné

Références

Non renseigné

Référencé comme point d'eau

☑ OUI

Niveau d'eau mesuré par rapport au sol

4,55 m - 11 mars 1972

Coupe

Z Origine

Non renseigné

Auteur

Non renseigné

Date

Non renseigné

Document(s) numérisé(s)

3 document(s)

Vignette	Nom	Type	Poids
	G0202262.TIF	• RECAPITULATIF DE L'OUVRAGE	76 Ko
	G0202263.TIF	• RECAPITULATIF DE L'OUVRAGE	64 Ko
	G0202264.TIF	• RECAPITULATIF DE L'OUVRAGE	36 Ko

Log géologique numérisé

Non renseigné

Nombre de niveaux : 0 Aucune coupe disponible