



Localisation

Coordonnées

Département : 76 - Seine-Maritime
Commune : Saint-Ouen-le-Mauger

Système :
Orig. report carto :
x :
y :
Précision :
Type de Report : Non localisable

Repères locaux

Hameau/Lieu-dit :
 Autre (route, chemin...) :

Contexte

Geomorphologique :

Source(s) de l'information

Nouvel indice / RICS initial :explor-e / / janvier 2023

Archives (Cf. fiche(s) détaillée(s) page(s) suivante(s))

Départementales | | Réf.: 8S21 | Section: A | Parcelle: 22 | | Date: 20/02/1904 |

Témoignages

Photo aérienne

Terrain

- Effondrement
- Affaissement-dépression
- Zone remblayée
- Puits
- Entrée à flanc de coteaux (cavage)
- Arbre isolé
- Autre :
- Aucun

Géométrie :

- Circulaire Diamètre (m) # Profondeur max (m) #
- Quelconque Longueur min (m) # Longueur max (m) #

Observations

Origine probable de l'indice

Type

- Carrière souterraine
- Carrière à ciel ouvert
- Carrière type inconnu
- Karstique (Naturel)
- Indéterminé
- Puits à eau

Matière extraite

- Marne
- Cailloux
- Sable
- Pierre de taille
- Argile

Commentaires

Explor-e : " La localisation précise de l'indice est impossible. Le cadastre est polygoné pour chaque section, or aucune référence de polygone n'est faite dans l'archive. Ainsi l'indice est représenté en mangenta sur toutes les parcelles pouvant être en lien avec cette déclaration. L'indice est recensé à titre informatif et la fiche est conservée pour mémoire. "

Indice 76629-001 / Détail document d'archives anciennes

Origine du document

Archives départementales

Cote : **8S21**

Elements extraits

Date du document : **20/02/1904**

Type ouvrage :

Déclarant : **LEBOURG Henri**

Locataire ou fermier :

Propriétaire :

Elements de localisation

Plan de localisation :

Echelle :

Lieu-dit :

Cadastre de référence : **Napoléonien**

Référence parcellaire : Section : **A** Parcelle : **22**

Autre information :

Observations : **Numéro d'ordre : 4100**

Elements de dimensionnement déclarés

Plan d'extension :

Echelle :

Caractéristiques puits : Profondeur / Diamètre / Maçonné

Volume exploité :

Nombre d'étage(s) :

Chambres(s) :

Observations :

N° d'ordre.	NOM ET PRÉNOMS DU DÉCLARANT.	COMMUNE ou à LIQUIDATION de la carrière.	SECTION attachée.	NUMÉROS du cadastre.	DATE DE LA COMMUNICATION	
					à la Préfecture.	au service des Mines.
4097	Dupuis Joseph	Croissygard	B	20 39	18 Janv.	19 Janv.
4098	Bléry Paul	Montville	D	10	20 Janv.	20 Janv.
4099	Sebert Honoré	La Crigue	B	231	20 Janv.	20 Janv.
4100	Lebourg René	St-Denis, l'Ange	A	22	20 Janv.	20 Janv.
4101	Josephin Jean-Baptiste	Arboussier	B	20-22-23	20 Janv.	20 Janv.
4102	DESCR. inconnu	Montville	A	51	20 Janv.	23 Janv.
4103	Mourier Henri	Arboussier	A	50	20 Janv.	23 Janv.
4104	Bouquoy Guis	Arboussier	A	5	20	22
4105	Gras	Arboussier	C	9	20	22
4106	Pastoris Eugène	Arboussier	A	404	20 Janv.	20 Janv.
4107	M. M. Indice	Arboussier	B	32	20 Janv.	20 Janv.
4108	Arboussier Henri	Arboussier	A	4	20 Janv.	20 Janv.
4109	Berthelot Eugène	Arboussier	A	1	20 Janv.	20 Janv.
4110	M. M. Indice	Arboussier	A	1	20 Janv.	20 Janv.
4111	Arboussier Henri	Arboussier	B	113	20 Janv.	20 Janv.
4112	Arboussier Henri	Arboussier	C	107	20 Janv.	20 Janv.
4113	Arboussier Henri	Arboussier	A	152	20 Janv.	20 Janv.
4114	Arboussier Henri	Arboussier	A	1	20 Janv.	20 Janv.
4115	Arboussier Henri	Arboussier	A	210	19 Janv.	19 Janv.
4116	Arboussier Henri	Arboussier	D	70	19 Janv.	19 Janv.
4117	Arboussier Henri	Arboussier	B	187	19 Janv.	19 Janv.
4118	Arboussier Henri	Arboussier	B	1	19 Janv.	19 Janv.
4119	Arboussier Henri	Arboussier	A	217	19 Janv.	19 Janv.
4120	Arboussier Henri	Arboussier	B	198	19 Janv.	19 Janv.
4121	Arboussier Henri	Arboussier	B	237	19 Janv.	19 Janv.
4122	Arboussier Henri	Arboussier	B	425	19 Janv.	19 Janv.
4123	Arboussier Henri	Arboussier	A	177	19 Janv.	19 Janv.
4124	Arboussier Henri	Arboussier	A	197	19 Janv.	19 Janv.
4125	Arboussier Henri	Arboussier	B	84	19 Janv.	19 Janv.
4126	Arboussier Henri	Arboussier	B	43	19 Janv.	19 Janv.
4127	Arboussier Henri	Arboussier	A	214	19 Janv.	19 Janv.
4128	Arboussier Henri	Arboussier	D	101	19 Janv.	19 Janv.
4129	Arboussier Henri	Arboussier	B	172	19 Janv.	19 Janv.
4130	Arboussier Henri	Arboussier	B	247-252	19 Janv.	19 Janv.
4131	Arboussier Henri	Arboussier	A	105	19 Janv.	19 Janv.
4132	Arboussier Henri	Arboussier	B	92	19 Janv.	19 Janv.

N° d'ordre.	NOM ET PRÉNOMS DU DÉCLARANT.	COMMUNE ou à LIQUIDATION de la carrière.	SECTION attachée.	NUMÉROS du cadastre.	DATE DE LA COMMUNICATION	
					à la Préfecture.	au service des Mines.
4061	Averel Georges	Breuil	B	10-163	8 Janv.	8 Janv.
4062	Bricard	Breuil	A	64	8 Janv.	8 Janv.
4063	Noblesse (Henri)	Breuil	B	50	8 Janv.	8 Janv.
4064	Petit Jules	Breuil	A	188	8 Janv.	8 Janv.
4065	M. M. Indice	Breuil	B	282	8 Janv.	8 Janv.
4066	Lanier Louis	Breuil	A	78	8 Janv.	8 Janv.
4067	Arboussier Henri	Breuil	A	48	8 Janv.	8 Janv.
4068	Arboussier Henri	Breuil	B	24	8 Janv.	8 Janv.
4069	Arboussier Henri	Breuil	A	211	8 Janv.	8 Janv.
4070	Arboussier Henri	Breuil	A	60-91	8 Janv.	8 Janv.
4071	Arboussier Henri	Breuil	B	229	8 Janv.	8 Janv.
4072	Arboussier Henri	Breuil	C	206	8 Janv.	8 Janv.
4073	Arboussier Henri	Breuil	B	127	8 Janv.	8 Janv.
4074	Arboussier Henri	Breuil	A	157	8 Janv.	8 Janv.
4075	Arboussier Henri	Breuil	F	187-188	8 Janv.	8 Janv.
4076	Arboussier Henri	Breuil	A	201	8 Janv.	8 Janv.
4077	Arboussier Henri	Breuil	A	137	8 Janv.	8 Janv.
4078	Arboussier Henri	Breuil	A	215	8 Janv.	8 Janv.
4079	Arboussier Henri	Breuil	B	225	8 Janv.	8 Janv.
4080	Arboussier Henri	Breuil	A	27	8 Janv.	8 Janv.
4081	Arboussier Henri	Breuil	A	36	8 Janv.	8 Janv.
4082	Arboussier Henri	Breuil	B	308	8 Janv.	8 Janv.
4083	Arboussier Henri	Breuil	B	704	8 Janv.	8 Janv.
4084	Arboussier Henri	Breuil	D	80	8 Janv.	8 Janv.
4085	Arboussier Henri	Breuil	D	51	8 Janv.	8 Janv.
4086	Arboussier Henri	Breuil	A	297	8 Janv.	8 Janv.
4087	Arboussier Henri	Breuil	A	206	8 Janv.	8 Janv.
4088	Arboussier Henri	Breuil	B	196-197	8 Janv.	8 Janv.
4089	Arboussier Henri	Breuil	G	13	8 Janv.	8 Janv.
4090	Arboussier Henri	Breuil	A	52-55-56	8 Janv.	8 Janv.
4091	Arboussier Henri	Breuil	A	4	8 Janv.	8 Janv.
4092	Arboussier Henri	Breuil	B	4-2	8 Janv.	8 Janv.
4093	Arboussier Henri	Breuil	A	74	8 Janv.	8 Janv.
4094	Arboussier Henri	Breuil	B	74	8 Janv.	8 Janv.
4095	Arboussier Henri	Breuil	A	74	8 Janv.	8 Janv.
4096	Arboussier Henri	Breuil	A	74	8 Janv.	8 Janv.



Localisation

Coordonnées

Département : 76 - Seine-Maritime
Commune : Saint-Ouen-le-Mauger

Système :
Orig. report carto :
x :
y :
Précision :
Type de Report : Non localisable

Repères locaux

Hameau/Lieu-dit :
 Autre (route, chemin...) :

Contexte

Geomorphologique :

Source(s) de l'information

Nouvel indice / RICS initial :explor-e / / janvier 2023

Archives (Cf. fiche(s) détaillée(s) page(s) suivante(s))

Départementales | | Réf.: 8S21 | Section: A | Parcelle: 23 | | Date: 14/09/1905 |

Témoignages

Photo aérienne

Terrain

- Effondrement
- Affaissement-dépression
- Zone remblayée
- Puits
- Entrée à flanc de coteaux (cavage)
- Arbre isolé
- Autre :
- Aucun

Géométrie :

- Circulaire Diamètre (m) # Profondeur max (m) #
- Quelconque Longueur min (m) # Longueur max (m) #

Observations

Origine probable de l'indice

Type

- Carrière souterraine
- Carrière à ciel ouvert
- Carrière type inconnu
- Karstique (Naturel)
- Indéterminé
- Puits à eau

Matière extraite

- Marne
- Cailloux
- Sable
- Pierre de taille
- Argile

Commentaires

Explor-e : " La localisation précise de l'indice est impossible. Le cadastre est polygone pour chaque section, or aucune référence de polygone n'est faite dans l'archive. Ainsi l'indice est représenté en mangenta sur toutes les parcelles pouvant être en lien avec cette déclaration. L'indice est recensé à titre informatif et la fiche est conservée pour mémoire. "

Indice 76629-002 / Détail document d'archives anciennes

Origine du document

Archives départementales

Cote : **8S21**

Elements extraits

Date du document : **14/09/1905**

Type ouvrage :

Déclarant : **LEBOURG Henri**

Locataire ou fermier :

Propriétaire :

Elements de localisation

Plan de localisation :

Echelle :

Lieu-dit :

Cadastre de référence : **Napoléonien**

Référence parcellaire : Section : **A** Parcelle : **23**

Autre information :

Observations : **Numéro d'ordre : 4677**

Elements de dimensionnement déclarés

Plan d'extension :

Echelle :

Caractéristiques puits : Profondeur / Diamètre / Maçonné

Volume exploité :

Nombre d'étage(s) :

Chambres(s) :

Observations :

N° D'ORDRE	NOM ET PRÉNOMS DU DÉCLARANT.	COMMUNE OU A LIQUÉ L'EXPLOITATION de la carrière.	SECTION établie	NUMÉROS de cadastre.	DATE DE LA COMMUNICATION		au service des Mines.
					à la Préfecture.	à la Préfecture.	
4670	Barabie Alexandre	Foucault	A.	23, 24, 25	19 08/09	19 08/09	
4671	Wolffroy Julien	Marivaux	B.	119	11 Mars	11 Mars	
4672	Laffard Alexandre	Marivaux sur Saumant	B.	102	4 Fev	4 Fev	
4673	De Spicard	Melamare	B.	224	8 Fe	9 Fe	
4674	Couffé Emile	g.	A.	564	8 Fe	8 Fe	
4675	Masurin Louis	Boisguillaume	A.	108	13 Fe	14 Fe	
4676	Malo Emile	Charpignol	D.	10	8 Fe	8 Fe	
4677	Lebrun Joseph	St Jean le Manger	A.	28	8 Fe	8 Fe	
4678	Basire Fernand	Beaumont	C.	8	15 Fe	15 Fe	
4679	Chalmé Gleslin	Colomelle	B.	67	18 Fe	18 Fe	
4680	Maurille	St Jean au Sauc	A.	117	8 Fe	8 Fe	
4681	Hamin Just	Yallevron	D.	45	20 Fe	20 Fe	
4682	Eudier Fernand	Beaumont	C.	18	22 Fe	22 Fe	
4683	Lebrun Emile	Fontaine	B.	13	22 Fe	22 Fe	
4684	Chomme Henri	St Jean sur Saumant	B.	244	8 Fe	8 Fe	
4685	Carlier Antoine	Beaumont	A.	19	8 Fe	8 Fe	
4686	Gravelle Jean	Fontaine	C.	36	22 Fe	22 Fe	
4687	Delamaré Emile	Fontaine	B.	444	8 Fe	8 Fe	
4688	De Labrousse	Fontaine	P.	335	8 Fe	8 Fe	
4689	Lebrun Emile	Fontaine	A.	173	8 Fe	8 Fe	
4690	Lebrun Emile	Fontaine	C.	145	8 Fe	8 Fe	
4691	H. Barbard	Fontaine	B.	20, 21, 22	22 Fe	22 Fe	
4692	De Labrousse Joseph	Fontaine	B.	5	26 Fe	26 Fe	
4693	S. Marais	Fontaine	A.	69	27 Fe	27 Fe	
4694	g.	g.	B.	134	8 Fe	8 Fe	
4695	Herpin Louis	Laury	A.	146	8 Fe	8 Fe	
4696	Chibi Emile	Laury	A.	201	28 Fe	28 Fe	
4697	Gravier Henri	St Jean le Manger	C.	2	30 Fe	30 Fe	
4698	Duval Louis Estat	Evaulville	B.	176	28 Fe	28 Fe	
4699	Lebrun Emile	Evaulville	B.	182	4 d.	4 d.	
4700	Godfrey Joseph	Evaulville	A.	114, 12	5 d.	5 d.	
4701	Lebrun Emile	Evaulville	A.	28	8 d.	8 d.	
4702	Demarville Jules	Evaulville	"	78	8 d.	8 d.	
4703	Barlet Lambert	Evaulville	B.	21	8 d.	8 d.	
4704	Legros Georges	Evaulville	B.	1	8 d.	8 d.	
4705	Lebrun Jules	Evaulville	A.	20	8 d.	8 d.	

N° D'ORDRE	NOM ET PRÉNOMS DU DÉCLARANT.	COMMUNE OU A LIQUÉ L'EXPLOITATION de la carrière.	SECTION établie	NUMÉROS de cadastre.	DATE DE LA COMMUNICATION		au service des Mines.
					à la Préfecture.	à la Préfecture.	
4634	Bocher Eugène	Crévecoeur	C.	64	4 Mars	4 Mars	
4635	Debut Albert	Crévecoeur	D.	118	8 d.	8 d.	
4636	Baron Albert	Crévecoeur	A.	54	d.	d.	
4637	Langlois E.	Crévecoeur	B.	42	d.	d.	
4638	Fernand Paul	Crévecoeur	A.	1	d.	d.	
4639	Marcier	Crévecoeur	C.	71	9 d.	9 d.	
4640	Legros	Crévecoeur	B.	39	10 d.	10 d.	
4641	Dauvois Fernand	Crévecoeur	A.	25	11 Mars	11 Mars	
4642	De Labrousse	Crévecoeur	B.	132	13 Fe	13 Fe	
4643	De Labrousse	Crévecoeur	A.	63	14 Fe	14 Fe	
4644	De Labrousse	Crévecoeur	B.	132	14 Fe	14 Fe	
4645	De Labrousse	Crévecoeur	A.	48	17 Fe	17 Fe	
4646	De Labrousse	Crévecoeur	A.	47	17 Fe	17 Fe	
4647	De Labrousse	Crévecoeur	A.	9	19 Fe	19 Fe	
4648	De Labrousse	Crévecoeur	A.	22	20 Fe	20 Fe	
4649	De Labrousse	Crévecoeur	A.	88	22 Fe	22 Fe	
4650	De Labrousse	Crévecoeur	A.	131	23 Fe	23 Fe	
4651	De Labrousse	Crévecoeur	A.	137	24 Fe	24 Fe	
4652	De Labrousse	Crévecoeur	D.	853	29 Fe	29 Fe	
4653	De Labrousse	Crévecoeur	B.	40	31 Fe	31 Fe	
4654	De Labrousse	Crévecoeur	A.	498	3 Fe	3 Fe	
4655	De Labrousse	Crévecoeur	C.	183	3 Fe	3 Fe	
4656	De Labrousse	Crévecoeur	A.	4	3 Fe	3 Fe	
4657	De Labrousse	Crévecoeur	A.	374	18 Juin	18 Juin	
4658	De Labrousse	Crévecoeur	A.	7	20 Juin	20 Juin	
4659	De Labrousse	Crévecoeur	A.	14	20 Juin	20 Juin	
4660	De Labrousse	Crévecoeur	A.	15	20 Juin	20 Juin	
4661	De Labrousse	Crévecoeur	A.	80	20 Juin	20 Juin	
4662	De Labrousse	Crévecoeur	A.	3	20 Juin	20 Juin	
4663	De Labrousse	Crévecoeur	B.	3	20 Juin	20 Juin	
4664	De Labrousse	Crévecoeur	B.	392	20 Juin	20 Juin	
4665	De Labrousse	Crévecoeur	A.	583	20 Juin	20 Juin	
4666	De Labrousse	Crévecoeur	B.	288	21 Juin	21 Juin	
4667	De Labrousse	Crévecoeur	B.	288	21 Juin	21 Juin	
4668	De Labrousse	Crévecoeur	B.	288	21 Juin	21 Juin	
4669	De Labrousse	Crévecoeur	B.	288	21 Juin	21 Juin	



Localisation

Coordonnées

Département : 76 - Seine-Maritime
Commune : Saint-Ouen-le-Mauger

Système :
Orig. report carto :
x :
y :
Précision :
Type de Report : Non localisable

Repères locaux

Hameau/Lieu-dit :
 Autre (route, chemin...) :

Contexte

Geomorphologique :

Source(s) de l'information

Nouvel indice / RICS initial :explor-e / / janvier 2023

Archives (Cf. fiche(s) détaillée(s) page(s) suivante(s))

Départementales | | Réf.: 8S21 | Section: A | Parcelle: 24 | | Date: 01/10/1906 |

Témoignages

Photo aérienne

Terrain

- Effondrement
- Affaissement-dépression
- Zone remblayée
- Puits
- Entrée à flanc de coteaux (cavage)
- Arbre isolé
- Autre :
- Aucun

Géométrie :

- Circulaire Diamètre (m) # Profondeur max (m) #
- Quelconque Longueur min (m) # Longueur max (m) #

Observations

Origine probable de l'indice

Type

- Carrière souterraine
- Carrière à ciel ouvert
- Carrière type inconnu
- Karstique (Naturel)
- Indéterminé
- Puits à eau

Matière extraite

- Marne
- Cailloux
- Sable
- Pierre de taille
- Argile

Commentaires

Explor-e : " La localisation précise de l'indice est impossible. Le cadastre est polygone pour chaque section, or aucune référence de polygone n'est faite dans l'archive. Ainsi l'indice est représenté en mangenta sur toutes les parcelles pouvant être en lien avec cette déclaration. L'indice est recensé à titre informatif et la fiche est conservée pour mémoire. "

Indice 76629-003 / Détail document d'archives anciennes

Origine du document

Archives départementales

Cote : **8S21**

Elements extraits

Date du document : **01/10/1906**

Type ouvrage :

Déclarant : **LEBOURG Henri**

Locataire ou fermier :

Propriétaire :

Elements de localisation

Plan de localisation :

Echelle :

Lieu-dit :

Cadastre de référence : **Napoléonien**

Référence parcellaire : Section : **A** Parcelle : **24**

Autre information :

Observations : **Numéro d'ordre : 5164**

Elements de dimensionnement déclarés

Plan d'extension :

Echelle :

Caractéristiques puits : Profondeur / Diamètre / Maçonné

Volume exploité :

Nombre d'étage(s) :

Chambres(s) :

Observations :

N° D'ORDRE.	NOM ET PRÉNOMS DU DÉCLARANT.	COMMUNE OU A LIEU L'EXPLOITATION de la carrière.	SECTION cathédrale.	NUMÉROS DU CADASTRE.	DATE DE LA COMMUNICATION	
					à la Préfecture.	au service des Mines.
172	Arnaud Louis	St-Jacques de Combrailles	A	303	25 oct 05	25 oct 05
173	Mme Bonnard	St-Jacques de Combrailles	B	292	9 oct 05	9 oct 05
174	Officier Forest	Combrailles	B	98	4 d.	4 d.
175	Mme Bonnard	Combrailles	C	114	4 d.	4 d.
176	Mme Bonnard	Combrailles	A	23	4 d.	4 d.
177	Mme Bonnard	Combrailles	7	23	4 d.	4 d.
178	Mme Bonnard	Combrailles	6	99	4 d.	4 d.
179	Mme Bonnard	Combrailles	C	88	11 d.	11 d.
180	Mme Bonnard	Combrailles	A	169	13 d.	13 d.
181	Mme Bonnard	Combrailles	B	40	13 d.	13 d.
182	Mme Bonnard	Combrailles	A	137	13 d.	13 d.
183	Mme Bonnard	Combrailles	A	137	13 d.	13 d.
184	Mme Bonnard	Combrailles	A	137	13 d.	13 d.
185	Mme Bonnard	Combrailles	A	137	13 d.	13 d.
186	Mme Bonnard	Combrailles	B	6	23 d.	23 d.
187	Mme Bonnard	Combrailles	A	94	24 d.	24 d.
188	Mme Bonnard	Combrailles	A	93	24 d.	24 d.
189	Mme Bonnard	Combrailles	A	130	24 d.	24 d.
190	Mme Bonnard	Combrailles	B	60	24 d.	24 d.
191	Mme Bonnard	Combrailles	A	136	24 d.	24 d.
192	Mme Bonnard	Combrailles	C	49	24 d.	24 d.
193	Mme Bonnard	Combrailles	A	31	26 d.	26 d.
194	Mme Bonnard	Combrailles	A	187	26 d.	26 d.
195	Mme Bonnard	Combrailles	A	72	27 d.	27 d.
196	Mme Bonnard	Combrailles	B	78	27 d.	27 d.
197	Mme Bonnard	Combrailles	C	153	27 d.	27 d.
198	Mme Bonnard	Combrailles	D	222	27 d.	27 d.
199	Mme Bonnard	Combrailles	B	310	29 d.	29 d.
200	Mme Bonnard	Combrailles	A	277	29 d.	29 d.
201	Mme Bonnard	Combrailles	A	152	31 d.	31 d.
202	Mme Bonnard	Combrailles	B	379	31 d.	31 d.
203	Mme Bonnard	Combrailles	A	167	31 d.	31 d.
204	Mme Bonnard	Combrailles	B	63	31 d.	31 d.
205	Mme Bonnard	Combrailles	A	717	2 oct 05	3 oct 05
206	Mme Bonnard	Combrailles	B	202	1 oct 05	1 oct 05

N° D'ORDRE.	NOM ET PRÉNOMS DU DÉCLARANT.	COMMUNE OU A LIEU L'EXPLOITATION de la carrière.	SECTION cathédrale.	NUMÉROS DU CADASTRE.	DATE DE LA COMMUNICATION	
					à la Préfecture.	au service des Mines.
5186	Deschamps Louis	Combrailles	A	29	6 oct 05	6 oct 05
5187	Mme Bonnard	Combrailles	B	178	10 d.	10 d.
5188	Mme Bonnard	Combrailles	B	110	11 d.	11 d.
5189	Mme Bonnard	Combrailles	B	182	16 d.	16 d.
5190	Mme Bonnard	Combrailles	B	170	17 d.	17 d.
5191	Mme Bonnard	Combrailles	B	299	20 d.	20 d.
5192	Mme Bonnard	Combrailles	A	80	24 d.	24 d.
5193	Mme Bonnard	Combrailles	A	20	1 oct 05	1 oct 05
5194	Mme Bonnard	Combrailles	B	143	1 oct 05	1 oct 05
5195	Mme Bonnard	Combrailles	A	621	1 oct 05	1 oct 05
5196	Mme Bonnard	Combrailles	A	14	1 oct 05	1 oct 05
5197	Mme Bonnard	Combrailles	A	14	1 oct 05	1 oct 05
5198	Mme Bonnard	Combrailles	A	14	1 oct 05	1 oct 05
5199	Mme Bonnard	Combrailles	A	14	1 oct 05	1 oct 05
5200	Mme Bonnard	Combrailles	A	14	1 oct 05	1 oct 05
5201	Mme Bonnard	Combrailles	A	14	1 oct 05	1 oct 05
5202	Mme Bonnard	Combrailles	A	14	1 oct 05	1 oct 05
5203	Mme Bonnard	Combrailles	A	14	1 oct 05	1 oct 05
5204	Mme Bonnard	Combrailles	A	14	1 oct 05	1 oct 05
5205	Mme Bonnard	Combrailles	A	14	1 oct 05	1 oct 05
5206	Mme Bonnard	Combrailles	A	14	1 oct 05	1 oct 05



Localisation

Coordonnées

Département : 76 - Seine-Maritime
Commune : Saint-Ouen-le-Mauger

Système :
Orig. report carto :
x :
y :
Précision :
Type de Report : *Non localisable*

Repères locaux

Hameau/Lieu-dit :
 Autre (route, chemin...) :

Contexte

Geomorphologique :

Source(s) de l'information

Nouvel indice / RICS initial :explor-e / / janvier 2023

Archives (Cf. fiche(s) détaillée(s) page(s) suivante(s))

Départementales | | Réf.: 8S21 | Section: B | Parcelle: 6 | | Date: 27/03/1909 |

Témoignages

Photo aérienne

Terrain

- Effondrement
- Affaissement-dépression
- Zone remblayée
- Puits
- Entrée à flanc de coteaux (cavage)
- Arbre isolé
- Autre :
- Aucun

Géométrie :

- Circulaire Diamètre (m) # Profondeur max (m) #
- Quelconque Longueur min (m) # Longueur max (m) #

Observations

Origine probable de l'indice

Type

- Carrière souterraine
- Carrière à ciel ouvert
- Carrière type inconnu**
- Karstique (Naturel)
- Indéterminé
- Puits à eau

Matière extraite

- Marne
- Cailloux
- Sable
- Pierre de taille
- Argile

Commentaires

Explor-e : " La localisation précise de l'indice est impossible. Le cadastre est polygone pour chaque section, or aucune référence de polygone n'est faite dans l'archive. Ainsi l'indice est représenté en mangenta sur toutes les parcelles pouvant être en lien avec cette déclaration. L'indice est recensé à titre informatif et la fiche est conservée pour mémoire. "

Indice 76629-004 / Détail document d'archives anciennes

Origine du document

Archives départementales

Cote : **8S21**

Elements extraits

Date du document : **27/03/1909**

Type ouvrage :

Déclarant : **JOURDAIN Arsene**

Locataire ou fermier :

Propriétaire :

Elements de localisation

Plan de localisation :

Echelle :

Lieu-dit :

Cadastre de référence : **Napoléonien**

Référence parcellaire : Section : **B** Parcelle : **6**

Autre information :

Observations : **Numéro d'ordre : 2596**

Elements de dimensionnement déclarés

Plan d'extension :

Echelle :

Caractéristiques puits : Profondeur / Diamètre / Maçonné

Volume exploité :

Nombre d'étage(s) :

Chambres(s) :

Observations :

N° D'ORDRE.	NOM ET PRÉNOMS DU DÉCLARANT.	COMMUNE OU À LIEU D'EXPLOITATION de la carrière.	SECTION NUMÉROS établiss. de cadastre.	DATE DE LA COMMUNICATION	
				à la Préfecture.	au service des Mines.
2596	Gauthier René	St-Omer le Marais	B	27 mars	27 mars
2597	Roquinguy Joseph	Argennes	B	30 Mars 09	30 Mars 09
2598	de Sancy	Secquel	A	31 Mars 09	31 Mars 09
2599	Calot Ferdinand	Bretteville Mézière	A	15 Mars 09 25 Mars 09 2 Avril 1909	2 Avril 1909
2600	Picardet Auguste	Beaumont la Mallette	A	9 avril 09	6 avril 09
2601	Faillie César	Longueue	B	10 avril	10 avril
2602	Machire Eugène	Vente St-Benoit	A	d°	d°
2603	Descaux Dominique	Wargny	B	11 avril	11 avril
2604	Armel Albert	Barville - Bretonville	D	15 avril	15 avril
2605	Cyelle Robert fil	Quenelle	A	d°	d°
2606	Sauvent Charles	St-Aubin-lez-Louvain	A	19 avril	19 avril
2607	Carne Auguste	Argennes	C	22 avril	22 avril
2608	Goussot Bernard	Hamerville	A	d°	d°
2609	Sauvet Louis 1 ^{er} Decan	Lezennes	D	27 avril	27 avril
2610	Chapoy Gustave	St-Martin-en-Basse	B	d°	d°
2611	Expéand St-Basille	Beffes	-	d°	d°
2612	Verrier Jean	St-Léger-Sur-Beaumont	A	3 mai	3 mai
2613	Descaux Dominique	Chamigny	A	27-29	d°

N° D'ORDRE.	NOM ET PRÉNOMS DU DÉCLARANT.	COMMUNE OU À LIEU D'EXPLOITATION de la carrière.	SECTION NUMÉROS établiss. de cadastre.	DATE DE LA COMMUNICATION	
				à la Préfecture.	au service des Mines.
2578	Quenelle Arthur	Beaumont la Mallette	C	19 mars	19 mars
2579	Quenelle Jules	St-Gervais	A	d°	d°
2580	Quenelle Eugène	Beaumont la Mallette	-	16 mars	16 mars
2581	Quenelle Gustave	Beaumont la Mallette	A	d°	d°
2582	Quenelle Maurice	Quenelle	A	d°	d°
2583	Quenelle Gustave	Argennes	A	d°	d°
2584	Quenelle Eugène	Beaumont la Mallette	A	d°	d°
2585	Quenelle Jules	Beaumont la Mallette	A	d°	d°
2586	Quenelle Ernest	d°	A	20-204	d°
2587	de Bellay Henri	Beaumont la Mallette	C	19 mars	d°
2588	Quenelle Albert	Beaumont la Mallette	B	19 mars	19 mars
2589	Quenelle Ernest	Beaumont la Mallette	C	19 mars	19 mars
2590	Quenelle Fernand	Beaumont la Mallette	A	20 mars	20 mars
2591	Quenelle Albert	Beaumont la Mallette	C	d°	d°
2592	Quenelle Michel	Beaumont la Mallette	A	d°	d°
2593	Quenelle Henri	Beaumont la Mallette	A	24 mars	24 mars
2594	Quenelle Fernand	Beaumont la Mallette	-	25 mars	25 mars
2595	Quenelle Ernest	Beaumont la Mallette	D	26 mars	26 mars



Localisation

Coordonnées

Département : 76 - Seine-Maritime
Commune : Saint-Ouen-le-Mauger

Système :
Orig. report carto :
x :
y :
Précision :
Type de Report : Non localisable

Repères locaux

Hameau/Lieu-dit :
 Autre (route, chemin...) :

Contexte

Geomorphologique :

Source(s) de l'information

Nouvel indice / RICS initial :explor-e / / janvier 2023

Archives (Cf. fiche(s) détaillée(s) page(s) suivante(s))

Départementales | | Réf.: 8519-20 | Section: B | Parcelle: 8 | | Date: 06/12/1894 |

Témoignages

Photo aérienne

Terrain

- Effondrement
- Affaissement-dépression
- Zone remblayée
- Puits
- Entrée à flanc de coteaux (cavage)
- Arbre isolé
- Autre :
- Aucun

Géométrie :

- Circulaire Diamètre (m) # Profondeur max (m) #
- Quelconque Longueur min (m) # Longueur max (m) #

Observations

Origine probable de l'indice

Type

- Carrière souterraine
- Carrière à ciel ouvert
- Carrière type inconnu
- Karstique (Naturel)
- Indéterminé
- Puits à eau

Matière extraite

- Marne
- Cailloux
- Sable
- Pierre de taille
- Argile

Commentaires

Explor-e : " La localisation précise de l'indice est impossible. Le cadastre est polygone pour chaque section, or aucune référence de polygone n'est faite dans l'archive. Ainsi l'indice est représenté en mangenta sur toutes les parcelles pouvant être en lien avec cette déclaration. L'indice est recensé à titre informatif et la fiche est conservée pour mémoire. "

Indice 76629-005 / Détail document d'archives anciennes

Origine du document	Archives départementales
	Cote : 8S19-20
	Date du document : 06/12/1894
Elements extraits	Type ouvrage :
	Déclarant : LECOINTRE Alphonse
	Locataire ou fermier :
	Propriétaire :
Elements de localisation	Plan de localisation : Echelle :
	Lieu-dit :
	Cadastre de référence : Napoléonien
	Référence parcellaire : Section : B Parcelle : 8
	Autre information :
	Observations : Numéro d'ordre : 8862
Elements de dimensionnement déclarés	Plan d'extension : Echelle :
	Caractéristiques puits : Profondeur / Diamètre / Maçonné
	Volume exploité :
	Nombre d'étage(s) :
	Chambres(s) :
	Observations :

TOMBEAUX N°	DELIBERATIONS.	TOMBEAUX N°	DELIBERATIONS.
1772	Epith. Edmund	1778	William P. M. Brown
1770	Duval Gene	1779	Richard Jen
1774	Bigot	1780	Devaux Jean
1775	Walter Edmund	1781	F. Digne
1776	Henry Joseph	1782	Baron L. L.
1777	Arthur S. Martin	1783	M. Guerin
1778	Amour Jungs	1784	Pelle Varty
1779	J. L.	1785	Quay Child
1780	Ormal Abolphe	1786	Leitch Conal
1781	Robert	1787	Galle Varty
1782	Marshall Clark	1788	Quinlan Robert
1783	Spencer Albert	1789	Quinlan Robert
1784	Galle	1790	Quinlan Robert
1785	Paris Clark	1791	Quinlan Robert
1786	Havi Hani	1792	Quinlan Robert
1787	M. P. B. B.	1793	Quinlan Robert
1788	Calicot Hani	1794	Quinlan Robert
1789	Levan Alphonse	1795	Quinlan Robert
1790	Franklin Hani	1796	Quinlan Robert
1791	Ernest Hani	1797	Quinlan Robert
1792	Lechery L. L.	1798	Quinlan Robert
1793	Long Clark	1799	Quinlan Robert
1794	Roulet Gene	1800	Quinlan Robert
1795	Heli (man)	1801	Quinlan Robert
1796	M. L. Clark	1802	Quinlan Robert
1797	Carl	1803	Quinlan Robert
1798	Chyche	1804	Quinlan Robert
1799	Guest L. L.	1805	Quinlan Robert
1800	M. J. J.	1806	Quinlan Robert
1801	Jameson Eugene	1807	Quinlan Robert
1802	Marion Hani	1808	Quinlan Robert
1803	Charles August	1809	Quinlan Robert
1804	D. M. H. Hani	1810	Quinlan Robert
1805	Havi Hani	1811	Quinlan Robert
1806	Galle Clark	1812	Quinlan Robert
1807	Duval Albert	1813	Quinlan Robert
1808	Epith. Hani	1814	Quinlan Robert
1809	Duval Albert	1815	Quinlan Robert
1810	Epith. Hani	1816	Quinlan Robert
1811	Duval Albert	1817	Quinlan Robert
1812	Epith. Hani	1818	Quinlan Robert
1813	Duval Albert	1819	Quinlan Robert
1814	Epith. Hani	1820	Quinlan Robert
1815	Duval Albert	1821	Quinlan Robert
1816	Epith. Hani	1822	Quinlan Robert
1817	Duval Albert	1823	Quinlan Robert
1818	Epith. Hani	1824	Quinlan Robert
1819	Duval Albert	1825	Quinlan Robert
1820	Epith. Hani	1826	Quinlan Robert
1821	Duval Albert	1827	Quinlan Robert
1822	Epith. Hani	1828	Quinlan Robert
1823	Duval Albert	1829	Quinlan Robert
1824	Epith. Hani	1830	Quinlan Robert
1825	Duval Albert	1831	Quinlan Robert
1826	Epith. Hani	1832	Quinlan Robert
1827	Duval Albert	1833	Quinlan Robert
1828	Epith. Hani	1834	Quinlan Robert
1829	Duval Albert	1835	Quinlan Robert
1830	Epith. Hani	1836	Quinlan Robert
1831	Duval Albert	1837	Quinlan Robert
1832	Epith. Hani	1838	Quinlan Robert
1833	Duval Albert	1839	Quinlan Robert
1834	Epith. Hani	1840	Quinlan Robert
1835	Duval Albert	1841	Quinlan Robert
1836	Epith. Hani	1842	Quinlan Robert
1837	Duval Albert	1843	Quinlan Robert
1838	Epith. Hani	1844	Quinlan Robert
1839	Duval Albert	1845	Quinlan Robert
1840	Epith. Hani	1846	Quinlan Robert
1841	Duval Albert	1847	Quinlan Robert
1842	Epith. Hani	1848	Quinlan Robert
1843	Duval Albert	1849	Quinlan Robert
1844	Epith. Hani	1850	Quinlan Robert
1845	Duval Albert	1851	Quinlan Robert
1846	Epith. Hani	1852	Quinlan Robert
1847	Duval Albert	1853	Quinlan Robert
1848	Epith. Hani	1854	Quinlan Robert
1849	Duval Albert	1855	Quinlan Robert
1850	Epith. Hani	1856	Quinlan Robert
1851	Duval Albert	1857	Quinlan Robert
1852	Epith. Hani	1858	Quinlan Robert
1853	Duval Albert	1859	Quinlan Robert
1854	Epith. Hani	1860	Quinlan Robert
1855	Duval Albert	1861	Quinlan Robert
1856	Epith. Hani	1862	Quinlan Robert
1857	Duval Albert	1863	Quinlan Robert
1858	Epith. Hani	1864	Quinlan Robert
1859	Duval Albert	1865	Quinlan Robert
1860	Epith. Hani	1866	Quinlan Robert
1861	Duval Albert	1867	Quinlan Robert
1862	Epith. Hani	1868	Quinlan Robert
1863	Duval Albert	1869	Quinlan Robert
1864	Epith. Hani	1870	Quinlan Robert
1865	Duval Albert	1871	Quinlan Robert
1866	Epith. Hani	1872	Quinlan Robert
1867	Duval Albert	1873	Quinlan Robert
1868	Epith. Hani	1874	Quinlan Robert
1869	Duval Albert	1875	Quinlan Robert
1870	Epith. Hani	1876	Quinlan Robert
1871	Duval Albert	1877	Quinlan Robert
1872	Epith. Hani	1878	Quinlan Robert
1873	Duval Albert	1879	Quinlan Robert
1874	Epith. Hani	1880	Quinlan Robert
1875	Duval Albert	1881	Quinlan Robert
1876	Epith. Hani	1882	Quinlan Robert
1877	Duval Albert	1883	Quinlan Robert
1878	Epith. Hani	1884	Quinlan Robert
1879	Duval Albert	1885	Quinlan Robert
1880	Epith. Hani	1886	Quinlan Robert
1881	Duval Albert	1887	Quinlan Robert
1882	Epith. Hani	1888	Quinlan Robert
1883	Duval Albert	1889	Quinlan Robert
1884	Epith. Hani	1890	Quinlan Robert
1885	Duval Albert	1891	Quinlan Robert
1886	Epith. Hani	1892	Quinlan Robert
1887	Duval Albert	1893	Quinlan Robert
1888	Epith. Hani	1894	Quinlan Robert
1889	Duval Albert	1895	Quinlan Robert
1890	Epith. Hani	1896	Quinlan Robert
1891	Duval Albert	1897	Quinlan Robert
1892	Epith. Hani	1898	Quinlan Robert
1893	Duval Albert	1899	Quinlan Robert
1894	Epith. Hani	1900	Quinlan Robert



Localisation

Coordonnées

Département : 76 - Seine-Maritime
Commune : Saint-Ouen-le-Mauger

Système :
Orig. report carto :
x :
y :
Précision :
Type de Report : *Non localisable*

Repères locaux

Hameau/Lieu-dit :
 Autre (route, chemin...) :

Contexte

Geomorphologique :

Source(s) de l'information

Nouvel indice / RICS initial :explor-e / / janvier 2023

Archives (Cf. fiche(s) détaillée(s) page(s) suivante(s))

Départementales | | Réf.: 8521 | Section: B | Parcelle: 33 | | Date: 28/02/1908 |

Témoignages

Photo aérienne

Terrain

- Effondrement
- Affaissement-dépression
- Zone remblayée
- Puits
- Entrée à flanc de coteaux (cavage)
- Arbre isolé
- Autre :
- Aucun

Géométrie :

- Circulaire Diamètre (m) # Profondeur max (m) #
- Quelconque Longueur min (m) # Longueur max (m) #

Observations

Origine probable de l'indice

Type

- Carrière souterraine
- Carrière à ciel ouvert
- Carrière type inconnu**
- Karstique (Naturel)
- Indéterminé
- Puits à eau

Matière extraite

- Marne
- Cailloux
- Sable
- Pierre de taille
- Argile

Commentaires

Explor-e : " La localisation précise de l'indice est impossible. Le cadastre est polygone pour chaque section, or aucune référence de polygone n'est faite dans l'archive. Ainsi l'indice est représenté en mangenta sur toutes les parcelles pouvant être en lien avec cette déclaration. L'indice est recensé à titre informatif et la fiche est conservée pour mémoire. "

Indice 76629-006 / Détail document d'archives anciennes

Origine du document

Archives départementales

Cote : **8S21**

Date du document : **28/02/1908**

Type ouvrage :

Elements extraits

Déclarant : **GRENIER Henri**

Locataire ou fermier :

Propriétaire :

Elements de localisation

Plan de localisation :

Echelle :

Lieu-dit :

Cadastre de référence : **Napoléonien**

Référence parcellaire : Section : **B** Parcelle : **33**

Autre information :

Observations : **Numéro d'ordre : 5880**

Elements de dimensionnement déclarés

Plan d'extension :

Echelle :

Caractéristiques puits : Profondeur / Diamètre / Maçonné

Volume exploité :

Nombre d'étage(s) :

Chambres(s) :

Observations :

N° d'ordre.	NOM ET PRÉNOMS DU DÉCLARANT.	COMMUNE ou A LIQUIDATION de la carrière.	SECTION établie par arrêté.	DATE DE LA COMMUNICATION à la Préfecture.	
				NUMÉROS	au service des Mines.
5884	Remonier Robert	St Floy	C	144	11 MARS 1908
5885	Reichs Marie	Mont Noth			6 MARS 1908
5886	Reichs Marie	St Floy		44	
5887	Rivet Charles	Gravelle 1 ^{re} m.	B	1	11 MARS 1908
5888	Carpentier Armin	St John, Remouilly	A	475	10 MARS 1908
5889	Rémarc Alexandre	Corcaut.	A	2	
5890	Bronomy Charles	Vibant.		247	11 MARS 1908
5891	Marthe Jules	Gravelle 1 ^{re} m.	E	7	
5892	Royal Paul	Esbaumont, St Floy	B	92	
5893	Borvanch Pierre	St Floy 1 ^{re} m.	B	41	15 MARS 1908
5894	Giffard Alfred	Gravelle	B	82	11 MARS 1908
5895	Quichet	Gravelle	B	7	16 MARS 1908
5896	Quichet	-d.	A	100	
5897	Marthe Marie	St Floy 1 ^{re} m.	B	692	17 MARS 1908
5898	Robert Eugène	Gravelle 1 ^{re} m.	A	27	
5899	Canet Pierre	Gravelle	A	46	
5900	Soudais Paul	Rocquelaure		110	20 MARS 1908
5901	1 ^{re} Marie	Colbès	B	42	25 MARS 1908
5902	Chauvine Charles	Argues, St Floy	B	1107	
5903	Sucquet Germain	Gravelle - Remouilly	B	99	27 MARS 1908
5904	Blas Jules	Hattenville	C	7	28 mars.
5905	Mallet Henri	St Remouilly	A	526	30 MARS 1908

N° d'ordre.	NOM ET PRÉNOMS DU DÉCLARANT.	COMMUNE ou A LIQUIDATION de la carrière.	SECTION établie par arrêté.	DATE DE LA COMMUNICATION à la Préfecture.	
				NUMÉROS	au service des Mines.
5859	Patron Lucie	Boisgoulbert.	A	40	19 FEV 1908
5860	Samuel Albert	St John & Gravelle	B	369	
5861	Chelle Louis	Montnoth	D	226	
5862	Béault Jean	St Leonard	A	137	20 FEV 1908
5863	Bougraux	Gravelle 1 ^{re} m.	B	29	21 FEV 1908
5864	Chauvin F.	Gravelle 1 ^{re} m.	E	101	
5865	Delour Louis	Reppes	C		
5866	M ^{re} Orville & F. Jouis	Boisgoulbert	C	81	22 FEV 1908
5867	Valentin Marie	Gravelle	D	15	24 FEV 1908
5868	1 ^{re} Joseph, m. Jeanney	Gravelle	A	52	
5869	Paul Marie & F. Jeanney	Gravelle	A	105	25 FEV 1908
5870	Verthe & Bour & Héd.	Gravelle 1 ^{re} m.	B	149	26 FEV 1908
5871	1 ^{re} Jean & m. Marie & m.	Borvanch	A	115	
5872	Croquet Eugène	St Floy	E	146	
5873	Allen Jules	Gravelle	C	103	
5874	1 ^{re} Jean Marie & F. Jouis	St Floy 1 ^{re} m.	A	52	
5875	1 ^{re} Louis	St John & Gravelle	A	112	
5876	Sauval Robert	St Leonard	B	46	27 FEV 1908
5877	Corneille	Gravelle		326	
5878	Alphonse Albert	St Floy	A	122	
5879	1 ^{re} Joseph & F. Jouis	Gravelle	A	103	
5880	Gravier Marie	St Leonard & Gravelle	B	33	28 FEV 1908
5881	M ^{re} Ch. Buisson	Gravelle	A	118	29 FEV 1908
5882	M ^{re} J. P. P. P.	St Floy 1 ^{re} m.	B	159	
5883	Josephine Marie	Gravelle	B		2 MARS 1908



Localisation

Coordonnées

Département : 76 - Seine-Maritime
Commune : Saint-Ouen-le-Mauger

Système :
Orig. report carto :
x :
y :
Précision :
Type de Report : *Non localisable*

Repères locaux

Hameau/Lieu-dit :
 Autre (route, chemin...) :

Contexte

Geomorphologique :

Source(s) de l'information

Nouvel indice / RICS initial :explor-e / / janvier 2023

Archives (Cf. fiche(s) détaillée(s) page(s) suivante(s))

*Départementales || Réf.: 8S16 | Section: B | Parcelle: 34 | || Date: 1893 |
 Départementales || Réf.: 8S19-20 | Section: B | Parcelle: 34 | || Date: 11/11/1892 |*

Témoignages

Photo aérienne

Terrain

- Effondrement
- Affaissement-dépression
- Zone remblayée
- Puits
- Entrée à flanc de coteaux (cavage)
- Arbre isolé
- Autre :
- Aucun

Géométrie :

- Circulaire Diamètre (m) # Profondeur max (m) #
- Quelconque Longueur min (m) # Longueur max (m) #

Observations

Origine probable de l'indice

Type

- Carrière souterraine
- Carrière à ciel ouvert
- Carrière type inconnu**
- Karstique (Naturel)
- Indéterminé
- Puits à eau

Matière extraite

- Marne
- Cailloux
- Sable
- Pierre de taille
- Argile

Commentaires

Explor-e : " La localisation précise de l'indice est impossible. Le cadastre est polygone pour chaque section, or aucune référence de polygone n'est faite dans l'archive. Ainsi l'indice est représenté en mangenta sur toutes les parcelles pouvant être en lien avec cette déclaration. L'indice est recensé à titre informatif et la fiche est conservée pour mémoire. "

Indice 76629-007 / Détail document d'archives anciennes

Origine du document	Archives départementales		
	Cote :	8S16	
	Date du document :	1893	
	Type ouvrage :		
Elements extraits	Déclarant :	LELIEVRE Louis	
	Locataire ou fermier :		
	Propriétaire :		
	Plan de localisation :		Echelle :
	Lieu-dit :		
Elements de localisation	Cadastre de référence :	Napoléonien	
	Référence parcellaire :	Section : B	Parcelle : 34
	Autre information :		
	Observations :		
	Plan d'extension :		Echelle :
	Caractéristiques puits :	Profondeur	/ Diamètre / Maçonné
Elements de dimensionnement déclarés	Volume exploité :		
	Nombre d'étage(s) :		
	Chambres(s) :		
	Observations :		

Indice 76629-007 / Détail document d'archives anciennes

Origine du document	Archives départementales		
	Cote :	8S19-20	
	Date du document :	11/11/1892	
	Type ouvrage :		
Elements extraits	Déclarant :	LELIEVRE Louis	
	Locataire ou fermier :		
	Propriétaire :		
	Plan de localisation :		Echelle :
	Lieu-dit :		
Elements de localisation	Cadastre de référence :	Napoléonien	
	Référence parcellaire :	Section : B	Parcelle : 34
	Autre information :		
	Observations :	Numéro d'ordre : 8257	
	Plan d'extension :		Echelle :
	Caractéristiques puits :	Profondeur	/ Diamètre / Maçonné
Elements de dimensionnement déclarés	Volume exploité :		
	Nombre d'étage(s) :		
	Chambres(s) :		
	Observations :		

NUMÉROS d'ordre par concession ou expira- tion.	DÉSIGNATION ET ADRESSE DE L'AYANT-DROIT.	NOM ET ADRESSE DU REPRÉSENTANT.	DÉSIGNATION DE LA CONCESSION.	DÉSIGNATION ou NATURE DE LA MATIÈRE ou carrière.	COMMUNES du LIEU DE L'EXPLOITATION.	NOMBRE d'ou- vriers.	MOTIFS DE LA DÉPENSE PROPOSÉE par l'ingénieur ordinaire.	OBSERVATIONS et PROPOSITIONS DE MODIFICATION EN CAS.	DÉCISION du préfet.
1374	Tellevre & Cois, à Nillesmes.	Idem.	N° 2. P. I.	Marne.	Nillesmes.	2	Travail intermittent de exploitation.		
1375	Comballon, à Comballon-la-Pelle.		N° 156. P. I.		Comballon-la-Pelle.	2			
1376	Malandain, à Nillesmes.		N° 157. P. B.		Nillesmes.	2			
1377	Indes, à Bannise.		N° 301. P. B.		Bannise.	2			
1378	Thois, à Cretot.		N° 12. P. I.		Cretot.	2			
1379	Leq, à Enguerrand, à Nillesmes.	Imclet, à Nillesmes, avec Tois.	N° 6. P. P.		Le Tois.	2			
1380	Renner, à Nillesmes.	Idem.	Ricaille.		Ricaille.	2			
1381	Renner, à Nillesmes.	Idem.	N° 1. P. I.		St. Rémy.	2			
1382	Renner, à Nillesmes.	Idem.	Endalle.		Endalle.	2			
1383	Renner, à Nillesmes.	Idem.	N° 51. P. B.		St. Rémy.	2			
1384	Renner, à Nillesmes.	Idem.	N° 275. P. P.		Bois-Roger.	2			
1385	Renner, à Nillesmes.	Idem.	N° 276. P. P.		Bois-Roger.	2			
1386	Renner, à Nillesmes.	Idem.	N° 53. P. I.		Belvaux.	2			
1387	Renner, à Nillesmes.	Idem.	N° 5. P. B.		Talliverville.	2			
1388	Renner, à Nillesmes.	Idem.	N° 53. P. B.		Ricaille-la-Grande.	2			
1389	Renner, à Nillesmes.	Idem.	N° 15. P. P.		St. Rémy.	2			
1390	Renner, à Nillesmes.	Idem.	N° 177. P. I.		Ricaille.	2			
1391	Renner, à Nillesmes.	Idem.	N° 12. P. P.		Ricaille-la-Pelle.	2			
1392	Renner, à Nillesmes.	Idem.	N° 353. P. B.		Montant, au. Carier.	2			
1393	Renner, à Nillesmes.	Idem.	N° 155. P. B.		St. Rémy.	2			
1394	Renner, à Nillesmes.	Idem.	N° 31. P. P.		Ricaille.	2			
1395	Renner, à Nillesmes.	Idem.	N° 156. P. B.		St. Rémy.	2			
1396	Renner, à Nillesmes.	Idem.	N° 156. P. B.		St. Rémy.	2			
1397	Renner, à Nillesmes.	Idem.	N° 51. P. I.		St. Rémy.	2			
1398	Renner, à Nillesmes.	Idem.	Ricaille.		Ricaille.	2			

OBSERVATIONS
24

MINISTÈRE
DES
TRAVAUX PUBLICS.

MODÈLE N° 1 bis.

DIRECTION
DES ROUTES,
DE LA NAVIGATION
ET DES MINES.

DÉLÉGUÉS À LA SÉCURITÉ DES OUVRIERS MINEURS.

DÉPARTEMENT de *la Seine-Inférieure.*

DIVISION DES MINES.

1^{er} BUREAU.

ARRÊTÉ DU PRÉFET.

LE PRÉFET,

Vu les propositions des Ingénieurs des mines, en date *des 26 x 1892, Janvier 1893*

Vu l'article 1^{er}, dernier paragraphe, de la loi du 8 juillet 1890,

ARRÊTE :

ARTICLE PREMIER.

Sont dispensées de délégués à la sécurité des ouvriers mineurs, jusqu'à ce qu'il en soit autrement ordonné, les exploitations comprises au tableau ci-après :

NUMÉROS d'ordre par exploitation.	DÉSIGNATION DE L'EXPLOITANT.	DÉSIGNATION de LA CONCESSION OU DE L'EXPLOITATION.	COMMUNE DE LA CONCESSION ou exploitation.	NOMBRE D'OUVRIERS.
1374	<i>Eyobore Louis, à Villequier.</i>	<i>N° 8. 1^{re} A.</i>	<i>Villequier.</i>	<i>2</i>
1375	<i>Spambellan, à Comfresville-la-Croix.</i>	<i>N° 156. 1^{re} A.</i>	<i>Comfresville-la-Croix.</i>	<i>2</i>
1376	<i>Malandani Jules, à St-Nicolas-de-la-Baille.</i>	<i>N° 139. 1^{re} B.</i>	<i>Melamont.</i>	<i>2</i>
1377	<i>Vichior Pierre, à Bernière.</i>	<i>N° 304. 1^{re} B.</i>	<i>Bernière.</i>	<i>2</i>
1378	<i>Novi Louis, à Critot.</i>	<i>N° 42. 1^{re} A.</i>	<i>Critot.</i>	<i>2</i>
1379	<i>Saint-Adolphe, aux Yges, pour Veauq.</i>	<i>N° C. 1^{re} D.</i>	<i>Les Yges.</i>	<i>2</i>
1380	<i>Reynier Edmond, à Ricarville.</i>	<i>Ricarville.</i>	<i>Ricarville.</i>	<i>2</i>
1381	<i>Couture Adolphe, à St-Marguerite-s. Famille.</i>	<i>N° 9. 1^{re} A.</i>	<i>St-Henri-Trois.</i>	<i>2</i>
1382	<i>Loise Frédis, à Endalle.</i>	<i>Endalle.</i>	<i>Endalle.</i>	<i>2</i>
1383	<i>Théodore Louis, à St-Eu. de Mangec.</i>	<i>N° 34. 1^{re} B.</i>	<i>St-Eu. de Mangec.</i>	<i>2</i>

95

607 - 82 - 90.

607 - 82 - 90.

NUMÉROS	NOMS	DELEGATIONS	DELEGATIONS	DELEGATIONS	DELEGATIONS
1246	Dupuis, Jule	Angoulême 4 ^e Comm.	1 ^{er} 11/11	1 ^{er} 11/11	2 ^e D'Ambr.
1247	Ducloux, Eugène	Angoulême 4 ^e Comm.	1 ^{er} 11/11	1 ^{er} 11/11	1 ^{er}
1248	Dumortier, Gabriel	Angoulême 4 ^e Comm.	1 ^{er} 11/11	1 ^{er} 11/11	1 ^{er}
1249	Durand, Eugène	Angoulême 4 ^e Comm.	1 ^{er} 11/11	1 ^{er} 11/11	1 ^{er}
1250	Durand, Jean	Angoulême 4 ^e Comm.	1 ^{er} 11/11	1 ^{er} 11/11	1 ^{er}
1251	Durand, Jean	Angoulême 4 ^e Comm.	1 ^{er} 11/11	1 ^{er} 11/11	1 ^{er}
1252	Durand, Jean	Angoulême 4 ^e Comm.	1 ^{er} 11/11	1 ^{er} 11/11	1 ^{er}
1253	Durand, Jean	Angoulême 4 ^e Comm.	1 ^{er} 11/11	1 ^{er} 11/11	1 ^{er}
1254	Durand, Jean	Angoulême 4 ^e Comm.	1 ^{er} 11/11	1 ^{er} 11/11	1 ^{er}
1255	Durand, Jean	Angoulême 4 ^e Comm.	1 ^{er} 11/11	1 ^{er} 11/11	1 ^{er}
1256	Durand, Jean	Angoulême 4 ^e Comm.	1 ^{er} 11/11	1 ^{er} 11/11	1 ^{er}
1257	Durand, Jean	Angoulême 4 ^e Comm.	1 ^{er} 11/11	1 ^{er} 11/11	1 ^{er}
1258	Durand, Jean	Angoulême 4 ^e Comm.	1 ^{er} 11/11	1 ^{er} 11/11	1 ^{er}
1259	Durand, Jean	Angoulême 4 ^e Comm.	1 ^{er} 11/11	1 ^{er} 11/11	1 ^{er}
1260	Durand, Jean	Angoulême 4 ^e Comm.	1 ^{er} 11/11	1 ^{er} 11/11	1 ^{er}
1261	Durand, Jean	Angoulême 4 ^e Comm.	1 ^{er} 11/11	1 ^{er} 11/11	1 ^{er}
1262	Durand, Jean	Angoulême 4 ^e Comm.	1 ^{er} 11/11	1 ^{er} 11/11	1 ^{er}
1263	Durand, Jean	Angoulême 4 ^e Comm.	1 ^{er} 11/11	1 ^{er} 11/11	1 ^{er}
1264	Durand, Jean	Angoulême 4 ^e Comm.	1 ^{er} 11/11	1 ^{er} 11/11	1 ^{er}
1265	Durand, Jean	Angoulême 4 ^e Comm.	1 ^{er} 11/11	1 ^{er} 11/11	1 ^{er}
1266	Durand, Jean	Angoulême 4 ^e Comm.	1 ^{er} 11/11	1 ^{er} 11/11	1 ^{er}
1267	Durand, Jean	Angoulême 4 ^e Comm.	1 ^{er} 11/11	1 ^{er} 11/11	1 ^{er}
1268	Durand, Jean	Angoulême 4 ^e Comm.	1 ^{er} 11/11	1 ^{er} 11/11	1 ^{er}
1269	Durand, Jean	Angoulême 4 ^e Comm.	1 ^{er} 11/11	1 ^{er} 11/11	1 ^{er}
1270	Durand, Jean	Angoulême 4 ^e Comm.	1 ^{er} 11/11	1 ^{er} 11/11	1 ^{er}
1271	Durand, Jean	Angoulême 4 ^e Comm.	1 ^{er} 11/11	1 ^{er} 11/11	1 ^{er}
1272	Durand, Jean	Angoulême 4 ^e Comm.	1 ^{er} 11/11	1 ^{er} 11/11	1 ^{er}



Localisation		Coordonnées
Département :	76 - Seine-Maritime	Système :
Commune :	Saint-Ouen-le-Mauger	Orig. report carto :
<i>Repères locaux</i>		x :
Hameau/Lieu-dit :		y :
Autre (route, chemin...) :		Précision :
		Type de Report : Non localisable
Contexte		
Geomorphologique :		

Source(s) de l'information Nouvel indice / RICS initial :explor-e / / janvier 2023

Archives (Cf. fiche(s) détaillée(s) page(s) suivante(s))

Départementales | | Réf.: 85198 | Section: B | Parcelle: 54 | | Date: 18/06/1913 |

Témoignages

Photo aérienne

Terrain

- Effondrement
- Affaissement-dépression
- Zone remblayée
- Puits
- Entrée à flanc de coteaux (cavage)
- Arbre isolé
- Autre :
- Aucun

Géométrie :

- Circulaire Diamètre (m) # Profondeur max (m) #
- Quelconque Longueur min (m) # Longueur max (m) #

Observations

Origine probable de l'indice

Type

- Carrière souterraine
- Carrière à ciel ouvert
- Carrière type inconnu**
- Karstique (Naturel)
- Indéterminé
- Puits à eau

Matière extraite

- Marne Pierre de taille
- Cailloux Argile
- Sable

Commentaires

Explor-e : " La localisation précise de l'indice est impossible. Le cadastre est polygone pour chaque section, or aucune référence de polygone n'est faite dans l'archive. Ainsi l'indice est représenté en mangenta sur toutes les parcelles pouvant être en lien avec cette déclaration (Section B n°54 polygone B et Section B n°54 polygone C). L'indice est recensé à titre informatif et la fiche est conservée pour mémoire. "

Indice 76629-008 / Détail document d'archives anciennes

Origine du document

Archives départementales

Cote : **8S198**

Elements extraits

Date du document : **18/06/1913**

Type ouvrage :

Déclarant : **GRENIER Henri**

Locataire ou fermier :

Propriétaire :

Elements de localisation

Plan de localisation :

Echelle :

Lieu-dit :

Cadastre de référence : **Napoléonien**

Référence parcellaire : Section : **B** Parcelle : **54**

Autre information :

Observations : **Numéro d'ordre : 3904**

Elements de dimensionnement déclarés

Plan d'extension :

Echelle :

Caractéristiques puits : Profondeur / Diamètre / Maçonné

Volume exploité :

Nombre d'étage(s) :

Chambres(s) :

Observations :

N° D'ORDRE	NOM ET PRÉNOMS DU DÉCLARANT.	COMMUNE OU A LIEU D'EXPLOITATION de la carrière.	SECTION carré	NUMÉROS de carré	DATE DE LA COMMUNICATION	
					à la Préfecture.	au service des Mines.
3134	Emile, Edouard	Stenay (Puy-de-Dôme)	E	134	11 oct.	13 oct.
3135	Edouard	Stenay	B	14	11 oct.	11 oct.
3136	Edouard	Stenay	B	15	11 oct.	11 oct.
3137	Edouard	Stenay	E	16	11 oct.	11 oct.
3138	Edouard	Stenay	A	17	11 oct.	11 oct.
3139	Edouard	Stenay	D	18	11 oct.	11 oct.
3140	Edouard	Stenay	F	19	11 oct.	11 oct.
3141	Edouard	Stenay	G	20	11 oct.	11 oct.
3142	Edouard	Stenay	H	21	11 oct.	11 oct.
3143	Edouard	Stenay	I	22	11 oct.	11 oct.
3144	Edouard	Stenay	J	23	11 oct.	11 oct.
3145	Edouard	Stenay	K	24	11 oct.	11 oct.
3146	Edouard	Stenay	L	25	11 oct.	11 oct.
3147	Edouard	Stenay	M	26	11 oct.	11 oct.
3148	Edouard	Stenay	N	27	11 oct.	11 oct.
3149	Edouard	Stenay	O	28	11 oct.	11 oct.
3150	Edouard	Stenay	P	29	11 oct.	11 oct.
3151	Edouard	Stenay	Q	30	11 oct.	11 oct.
3152	Edouard	Stenay	R	31	11 oct.	11 oct.
3153	Edouard	Stenay	S	32	11 oct.	11 oct.
3154	Edouard	Stenay	T	33	11 oct.	11 oct.
3155	Edouard	Stenay	U	34	11 oct.	11 oct.
3156	Edouard	Stenay	V	35	11 oct.	11 oct.
3157	Edouard	Stenay	W	36	11 oct.	11 oct.
3158	Edouard	Stenay	X	37	11 oct.	11 oct.
3159	Edouard	Stenay	Y	38	11 oct.	11 oct.
3160	Edouard	Stenay	Z	39	11 oct.	11 oct.

N° D'ORDRE	NOM ET PRÉNOMS DU DÉCLARANT.	COMMUNE OU A LIEU D'EXPLOITATION de la carrière.	SECTION carré	NUMÉROS de carré	DATE DE LA COMMUNICATION	
					à la Préfecture.	au service des Mines.
3161	Edouard	Stenay	A	40	11 oct.	11 oct.
3162	Edouard	Stenay	B	41	11 oct.	11 oct.
3163	Edouard	Stenay	C	42	11 oct.	11 oct.
3164	Edouard	Stenay	D	43	11 oct.	11 oct.
3165	Edouard	Stenay	E	44	11 oct.	11 oct.
3166	Edouard	Stenay	F	45	11 oct.	11 oct.
3167	Edouard	Stenay	G	46	11 oct.	11 oct.
3168	Edouard	Stenay	H	47	11 oct.	11 oct.
3169	Edouard	Stenay	I	48	11 oct.	11 oct.
3170	Edouard	Stenay	J	49	11 oct.	11 oct.
3171	Edouard	Stenay	K	50	11 oct.	11 oct.
3172	Edouard	Stenay	L	51	11 oct.	11 oct.
3173	Edouard	Stenay	M	52	11 oct.	11 oct.
3174	Edouard	Stenay	N	53	11 oct.	11 oct.
3175	Edouard	Stenay	O	54	11 oct.	11 oct.
3176	Edouard	Stenay	P	55	11 oct.	11 oct.
3177	Edouard	Stenay	Q	56	11 oct.	11 oct.
3178	Edouard	Stenay	R	57	11 oct.	11 oct.
3179	Edouard	Stenay	S	58	11 oct.	11 oct.
3180	Edouard	Stenay	T	59	11 oct.	11 oct.
3181	Edouard	Stenay	U	60	11 oct.	11 oct.
3182	Edouard	Stenay	V	61	11 oct.	11 oct.
3183	Edouard	Stenay	W	62	11 oct.	11 oct.
3184	Edouard	Stenay	X	63	11 oct.	11 oct.
3185	Edouard	Stenay	Y	64	11 oct.	11 oct.
3186	Edouard	Stenay	Z	65	11 oct.	11 oct.



Localisation

Coordonnées

Département : 76 - Seine-Maritime
Commune : Saint-Ouen-le-Mauger

Système :
Orig. report carto :
x :
y :
Précision :
Type de Report : Non localisable

Repères locaux

Hameau/Lieu-dit :
 Autre (route, chemin...) :

Contexte

Geomorphologique :

Source(s) de l'information

Reprise indice sans modification du RICS initial : / /

Archives (Cf. fiche(s) détaillée(s) page(s) suivante(s))

Départementales | | Réf.: 8S21 | Section: B | Parcelle: 60 | | Date: 08/06/1906 |

Témoignages

Photo aérienne

Terrain

- Effondrement
- Affaissement-dépression
- Zone remblayée
- Puits
- Entrée à flanc de coteaux (cavage)
- Arbre isolé
- Autre :
- Aucun

Géométrie :

- Circulaire Diamètre (m) # Profondeur max (m) #
- Quelconque Longueur min (m) # Longueur max (m) #

Observations

Origine probable de l'indice

Type

- Carrière souterraine
- Carrière à ciel ouvert
- Carrière type inconnu
- Karstique (Naturel)
- Indéterminé
- Puits à eau

Matière extraite

- Marne
- Cailloux
- Sable
- Pierre de taille
- Argile

Commentaires

Explor-e : " La localisation précise de l'indice est impossible. Le cadastre est polygone pour chaque section, or aucune référence de polygone n'est faite dans l'archive. Ainsi l'indice est représenté en mangenta sur toutes les parcelles pouvant être en lien avec cette déclaration. L'indice est recensé à titre informatif et la fiche est conservée pour mémoire. "

Indice 76629-009 / Détail document d'archives anciennes

Origine du document

Archives départementales

Cote : **8S21**

Date du document : **08/06/1906**

Type ouvrage :

Elements extraits

Déclarant : **GRENIER Henri**

Locataire ou fermier :

Propriétaire :

Elements de localisation

Plan de localisation :

Echelle :

Lieu-dit :

Cadastre de référence : **Napoléonien**

Référence parcellaire : Section : **B** Parcelle : **60**

Autre information :

Observations : **Numéro d'ordre : 5122**

Elements de dimensionnement déclarés

Plan d'extension :

Echelle :

Caractéristiques puits : Profondeur / Diamètre / Maçonné

Volume exploité :

Nombre d'étage(s) :

Chambres(s) :

Observations :

N° d'ordre.	NOM ET PRÉNOMS du déclarant.	COMMUNE ou à l'expiration de la carrière.	SECTION cadastrale.	NUMÉROS du cadastre.	DATE DE LA COMMUNICATION	
					à la Préfecture.	au service des Mines.
5100	M ^{me} Collignon	Vieux	B	1 ^{er}	3 Mars 1900	4 Mars 1900
5101	Picard Albert	Herouville	B	21	5 ^o	5 ^o
5102	Harvel Louis	Brucelle	D	29	7 ^o	7 ^o
5103	Roguel Marais	St-August. l'Évêque	A	6	7 ^o	7 ^o
5104	Henry Jean	St-Hippolyte	A	10	11 ^o	11 ^o
5105	M ^{me} Jules	St-August. l'Évêque	A	49	14 ^o	15 ^o
5106	Guarant Louis	St-August. l'Évêque	B	42	15 ^o	15 ^o
5107	Samon Louis	St-August. l'Évêque	A	234	2 ^o	2 ^o
5108	Bernardin	St-August. l'Évêque	A	113	16 ^o	18 ^o
5109	M ^{me} Linaire	St-August. l'Évêque	A	13	2 ^o	2 ^o
5110	Conchard P ^{re}	St-August. l'Évêque	B	101	19 ^o	19 ^o
5111	Paulin Gabriel	St-August. l'Évêque	A	188	2 ^o	2 ^o
5112	Leconte Louis	St-August. l'Évêque	B	26	2 ^o	2 ^o
5113	M ^{me} Thomas	St-August. l'Évêque	D	50	21 Mars	21 Mars
5114	M ^{me} Marson Min	St-August. l'Évêque	A	28	28 ^o	28 ^o
5115	Delisle Henri	St-August. l'Évêque	A	80	2 ^o	2 ^o
5116	Vendic Yvonne	St-August. l'Évêque	A	7	29 ^o	29 ^o
5117	Legrandy	St-August. l'Évêque	C	29	2 ^o	2 ^o
5118	Pondio	St-August. l'Évêque	B	144	2 ^o	2 ^o
5119	de la Motte	St-August. l'Évêque	C	77	2 ^o	2 ^o
5120	Mallon Louis	St-August. l'Évêque	A	34	2 ^o	2 ^o
5121	Goussier L.	St-August. l'Évêque	A	34	2 ^o	2 ^o
5122	Grenier Henri	St-August. l'Évêque	B	60	2 ^o	2 ^o
5123	M ^{me} Louis	St-August. l'Évêque	C	454	12 ^o	12 ^o
5124	Paris Robert	St-August. l'Évêque	F	55	15 ^o	15 ^o
5125	Machon Noël	St-August. l'Évêque	B	305	15 ^o	15 ^o
5126	Dechamps Victor	St-August. l'Évêque	A	92	19 ^o	19 ^o
5127	Goelle Pierre	St-August. l'Évêque	B	707	2 ^o	2 ^o
5128	2 ^o	St-August. l'Évêque	B	851	2 ^o	2 ^o
5129	2 ^o	St-August. l'Évêque	B	789	2 ^o	2 ^o
5130	2 ^o	St-August. l'Évêque	B	574	2 ^o	2 ^o
5131	Rochet Marais	St-August. l'Évêque	A	155	20 ^o	21 ^o
5132	M ^{me} Vimeux	St-August. l'Évêque	B	16	2 ^o	2 ^o
5133	Renard Lucien	St-August. l'Évêque	B	177	27 ^o	27 ^o
5134	Benaud Pierre	St-August. l'Évêque	B	101	27 Mars	27 Mars
5135	Guibert Eugène	St-August. l'Évêque	B	101	6 ^o	6 ^o

N° d'ordre.	NOM ET PRÉNOMS du déclarant.	COMMUNE ou à l'expiration de la carrière.	SECTION cadastrale.	NUMÉROS du cadastre.	DATE DE LA COMMUNICATION	
					à la Préfecture.	au service des Mines.
5004	Chenard Victor	Espreville sur Orne	B	14	1 ^{er} Mars 1900	1 ^{er} Mars 1900
5005	Mommet Arme	Motheville	B	131	2 ^o	2 ^o
5006	2 ^o	Bourdainville	B	26	2 ^o	2 ^o
5007	Lucas Henri	Espreville	A	1	11 ^o	11 ^o
5008	Linaire Alexandre	Espreville	B	2	2 ^o	2 ^o
5009	Relatant	Espreville	A	613	20 ^o	20 ^o
5010	Mommet Arme	Espreville	B	158	2 ^o	2 ^o
5011	M ^{me} Hardy Louis	Espreville	C	413	22 ^o	22 ^o
5012	Brunel Abraham	Espreville	B	420	23 ^o	23 ^o
5013	Geoffroy Joseph	Espreville	B	49	24 ^o	24 ^o
5014	Charis Marie	Espreville	A	898	2 ^o	2 ^o
5015	Robine Arme	Espreville	D	16	26 ^o	26 ^o
5016	de la Motte Arme	Espreville	D	10	27 ^o	27 ^o
5017	Duhamel André	Espreville	A	73	29 ^o	29 ^o
5018	Bernage Arme	Espreville	F	25	30 ^o	31 ^o
5019	Levesque Henri	Espreville	F	25	31 ^o	31 ^o
5020	Levesque	Espreville	F	25	31 ^o	31 ^o
5021	de la Motte	Espreville	F	25	31 ^o	31 ^o
5022	Mommet Arme	Espreville	A	17	2 ^o	2 ^o
5023	2 ^o	Espreville	B	91	11 ^o	11 ^o
5024	Paul Robert	Espreville	F	217	2 ^o	2 ^o
5025	de la Motte	Espreville	B	190	2 ^o	2 ^o
5026	de la Motte	Espreville	B	288	2 ^o	2 ^o
5027	de la Motte	Espreville	B	288	2 ^o	2 ^o
5028	de la Motte	Espreville	A	3	13 ^o	13 ^o
5029	de la Motte	Espreville	A	3	13 ^o	13 ^o
5030	de la Motte	Espreville	B	773	2 ^o	2 ^o
5031	de la Motte	Espreville	C	888	22 ^o	22 ^o
5032	de la Motte	Espreville	D	244	2 ^o	2 ^o
5033	de la Motte	Espreville	D	74	24 ^o	24 ^o
5034	de la Motte	Espreville	A	14	25 ^o	25 ^o
5035	de la Motte	Espreville	A	92	27 ^o	27 ^o
5036	de la Motte	Espreville	A	112	28 ^o	28 ^o
5037	de la Motte	Espreville	A	223	30 ^o	30 ^o
5038	de la Motte	Espreville	A	338	2 ^o	2 ^o



Localisation

Coordonnées

Département : 76 - Seine-Maritime
Commune : Saint-Ouen-le-Mauger

Système :
Orig. report carto :
x :
y :
Précision :
Type de Report : Non localisable

Repères locaux

Hameau/Lieu-dit :
 Autre (route, chemin...) :

Contexte

Geomorphologique :

Source(s) de l'information

Reprise indice sans modification du RICS initial : / /

Archives (Cf. fiche(s) détaillée(s) page(s) suivante(s))

Départementales | | Réf.: 8S21 | Section: C | Parcelle: 2 | | Date: 14/12/1903 |

Témoignages

Photo aérienne

Terrain

- Effondrement
- Affaissement-dépression
- Zone remblayée
- Puits
- Entrée à flanc de coteaux (cavage)
- Arbre isolé
- Autre :
- Aucun

Géométrie :

- Circulaire Diamètre (m) # Profondeur max (m) #
- Quelconque Longueur min (m) # Longueur max (m) #

Observations

Origine probable de l'indice

Type

- Carrière souterraine
- Carrière à ciel ouvert
- Carrière type inconnu
- Karstique (Naturel)
- Indéterminé
- Puits à eau

Matière extraite

- Marne
- Cailloux
- Sable
- Pierre de taille
- Argile

Commentaires

Explor-e : " La localisation précise de l'indice est impossible. Le cadastre est polygone pour chaque section, or aucune référence de polygone n'est faite dans l'archive. Ainsi l'indice est représenté en mangenta sur toutes les parcelles pouvant être en lien avec cette déclaration. L'indice est recensé à titre informatif et la fiche est conservée pour mémoire. "

Indice 76629-010 / Détail document d'archives anciennes

Origine du document

Archives départementales

Cote : **8S21**

Elements extraits

Date du document : **14/12/1903**

Type ouvrage :

Déclarant : **GRENIER Henri**

Locataire ou fermier :

Propriétaire :

Elements de localisation

Plan de localisation :

Echelle :

Lieu-dit :

Cadastre de référence : **Napoléonien**

Référence parcellaire : Section : **C** Parcelle : **2**

Autre information :

Observations : **Numéro d'ordre : 3912**

Elements de dimensionnement déclarés

Plan d'extension :

Echelle :

Caractéristiques puits : Profondeur / Diamètre / Maçonné

Volume exploité :

Nombre d'étage(s) :

Chambres(s) :

Observations :

N° D'ORDRE.	NOM ET PRÉNOMS DU DÉCLARANT.	COMMUNE OU A LIEU D'EXPORTATION de la carrière.	SECTION admixta du cadastre.	DATE DE LA COMMUNICATION	
				à la Préfecture.	au service des Mines.
3881	Radway Pierre François	Mont-Louis	C	29/08/03	1903
3882	Blanc Emile	Creil	B	3/08/03	4 d°
3883	Blanc Augustin	Amiens en laon	A	3/08/03	4 d°
3884	Dominique Emile	Montigny-sur-Ouche	A	4/08/03	4 d°
3885	Levasseur arthur	Reims	B	2/08/03	7 X 1/2
3886	Henriette	Levallois	B	4/08/03	7 X 1/2
3887	Vigier (Marcel)	Cléry	B	5/08/03	7 X 1/2
3888	Gonny (Arme)	Stavelot - Scelle	A	30/08/03	7 X 1/2
3889	A. Cloper	St-Denis-en-l'Isle	A	30/08/03	7 X 1/2
3890	Frédéric (Donat)	Launay	A	30/08/03	7 X 1/2
3891	Frézy	St-Denis-en-l'Isle	B	30/08/03	7 X 1/2
3892	Charvillat	Montigny	B	23/08/03	7 X 1/2
3893	Barbel Joseph	Reims	B	15/08/03	7 X 1/2
3894	Vain Jean Baptiste	Commercy	E	15/08/03	7 X 1/2
3895	Rayon Gustave	St-Victor-Arbaize	A	15/08/03	7 X 1/2
3896	Jeannot (Joseph)	Commercy	A	17/08/03	7 X 1/2
3897	Yvonne Emile	Commercy	B	21/08/03	7 X 1/2
3898	Prévost (Emile)	St-Victor-Arbaize	B	21/08/03	7 X 1/2
3899	Kemper (Emile)	Commercy	A	21/08/03	7 X 1/2
3900	Blanchard Emile	Commercy	A	9/08/03	12 X 1/2
3901	Leclercq Emile	Commercy - Prévost	B	9/08/03	12 X 1/2
3902	Pouillard Louis	La Chapelle-aux-Lacs	A	9/08/03	12 X 1/2
3903	Leclercq	Villégny	E	8/08/03	12 X 1/2
3904	Stéphen Albert	Commercy	B	9/08/03	12 X 1/2
3905	M ^{rs} Paul	Commercy	A	8/08/03	14 X 1/2
3906	Saint-Louis	Commercy	B	12 X 1/2	14 X 1/2
3907	Leclercq Emile	Commercy	A	14 X 1/2	14 X 1/2
3908	Leclercq Emile	Commercy	B	14 X 1/2	14 X 1/2
3909	Leclercq Emile	Commercy	A	14 X 1/2	14 X 1/2
3910	Leclercq Emile	Commercy	B	14 X 1/2	14 X 1/2
3911	Leclercq Emile	Commercy	A	14 X 1/2	14 X 1/2
3912	Leclercq Emile	Commercy	B	14 X 1/2	14 X 1/2
3913	Leclercq Emile	Commercy	A	14 X 1/2	14 X 1/2
3914	Leclercq Emile	Commercy	B	14 X 1/2	14 X 1/2
3915	Leclercq Emile	Commercy	A	14 X 1/2	14 X 1/2
3916	Leclercq Emile	Commercy	B	14 X 1/2	14 X 1/2

N° D'ORDRE.	NOM ET PRÉNOMS DU DÉCLARANT.	COMMUNE OU A LIEU D'EXPORTATION de la carrière.	SECTION admixta du cadastre.	DATE DE LA COMMUNICATION	
				à la Préfecture.	au service des Mines.
3895	Letellier Emile	Commercy	B	23/08/03	26 d°
3896	M ^{rs} Derchamps	Commercy	B	26/08/03	26 d°
3897	Renouel Félix	Commercy	B	28/08/03	28 d°
3898	M ^{rs} Olivier	Commercy	A	28/08/03	28 d°
3899	Leconte Augustin	Commercy	A	28/08/03	28 d°
3900	Flamand (G)	Commercy	B	28/08/03	28 d°
3901	Leclercq Jules	Commercy	B	30/08/03	29 d°
3902	Leclercq Jules	Commercy	B	29/08/03	29 d°
3903	Leclercq Jules	Commercy	A	29/08/03	29 d°
3904	Leclercq Jules	Commercy	A	29/08/03	29 d°
3905	Leclercq Jules	Commercy	A	29/08/03	29 d°
3906	Leclercq Jules	Commercy	A	29/08/03	29 d°
3907	Leclercq Jules	Commercy	A	29/08/03	29 d°
3908	Leclercq Jules	Commercy	A	29/08/03	29 d°
3909	Leclercq Jules	Commercy	A	29/08/03	29 d°
3910	Leclercq Jules	Commercy	A	29/08/03	29 d°
3911	Leclercq Jules	Commercy	A	29/08/03	29 d°
3912	Leclercq Jules	Commercy	A	29/08/03	29 d°
3913	Leclercq Jules	Commercy	A	29/08/03	29 d°
3914	Leclercq Jules	Commercy	A	29/08/03	29 d°
3915	Leclercq Jules	Commercy	A	29/08/03	29 d°
3916	Leclercq Jules	Commercy	A	29/08/03	29 d°



Localisation

Coordonnées

Département : 76 - Seine-Maritime
Commune : Saint-Ouen-le-Mauger

Système :
Orig. report carto :
x :
y :
Précision :
Type de Report : Non localisable

Repères locaux

Hameau/Lieu-dit :
 Autre (route, chemin...) :

Contexte

Geomorphologique :

Source(s) de l'information

Nouvel indice / RICS initial :explor-e / / janvier 2023

Archives (Cf. fiche(s) détaillée(s) page(s) suivante(s))

Départementales | | Réf.: 8S21 | Section: C | Parcelle: 2 | | Date: 30/09/1905 |

Témoignages

Photo aérienne

Terrain

- Effondrement
- Affaissement-dépression
- Zone remblayée
- Puits
- Entrée à flanc de coteaux (cavage)
- Arbre isolé
- Autre :
- Aucun

Géométrie :

- Circulaire Diamètre (m) # Profondeur max (m) #
- Quelconque Longueur min (m) # Longueur max (m) #

Observations

Origine probable de l'indice

Type

- Carrière souterraine
- Carrière à ciel ouvert
- Carrière type inconnu
- Karstique (Naturel)
- Indéterminé
- Puits à eau

Matière extraite

- Marne
- Cailloux
- Sable
- Pierre de taille
- Argile

Commentaires

Explor-e : " La localisation précise de l'indice est impossible. Le cadastre est polygone pour chaque section, or aucune référence de polygone n'est faite dans l'archive. Ainsi l'indice est représenté en mangenta sur toutes les parcelles pouvant être en lien avec cette déclaration. L'indice est recensé à titre informatif et la fiche est conservée pour mémoire. "

Indice 76629-011 / Détail document d'archives anciennes

Origine du document	Archives départementales
	Cote : 8S21
	Date du document : 30/09/1905
	Type ouvrage :
Elements extraits	Déclarant : GRENIER Henri
	Locataire ou fermier :
	Propriétaire :
	Plan de localisation : Echelle :
	Lieu-dit :
Elements de localisation	Cadastre de référence : Napoléonien
	Référence parcellaire : Section : C Parcelle : 2
	Autre information :
	Observations : Numéro d'ordre : 4697
	Plan d'extension : Echelle :
	Caractéristiques puits : Profondeur / Diamètre / Maçonné
	Volume exploité :
Elements de dimensionnement déclarés	Nombre d'étage(s) :
	Chambres(s) :
	Observations :

N° D'ORDRE	NOM ET PRÉNOMS DU DÉCLARANT.	COMMUNE OU A LIQUÉ L'EXPLOITATION de la carrière.	SECTION électorale	NUMÉROS de cadastre.	DATE DE LA COMMUNICATION	
					à la Préfecture.	au service des Mines.
4670	Barabie Alexandre	Foucault	A.	23, 24, 25	19 08/09	19 08/09
4671	Wolffroy Julien	Marivaux	B.	119	11 Mars	11 Mars
4672	Yfflard Augustin	Marivaux sur Saône	B.	102	4 Fev	4 Fev
4673	Yfflard Augustin	Marivaux sur Saône	B.	224	8 Fev	9 Fev
4674	Yfflard Augustin	Marivaux sur Saône	B.	564	8 Fev	8 Fev
4675	Masurin Louis	Brigulles	A.	108	13 Fev	14 Fev
4676	Malo Emile	Cherrier	D.	10	8 Fev	8 Fev
4677	Lebrun Henri	St. Jean le Merveilleux	A.	28	8 Fev	8 Fev
4678	Lebrun Henri	St. Jean le Merveilleux	C.	8	15 Fev	15 Fev
4679	Lebrun Henri	St. Jean le Merveilleux	B.	67	18 Fev	18 Fev
4680	Maurille	St. Jean le Merveilleux	A.	117	8 Fev	8 Fev
4681	Maurille	St. Jean le Merveilleux	D.	45	20 Fev	20 Fev
4682	Eudier Emile	Brigulles	C.	18	18 Fev	18 Fev
4683	Lebrun Henri	Brigulles	B.	13	8 Fev	8 Fev
4684	Lebrun Henri	Brigulles	B.	244	8 Fev	8 Fev
4685	Lebrun Henri	Brigulles	A.	19	8 Fev	8 Fev
4686	Lebrun Henri	Brigulles	C.	36	8 Fev	8 Fev
4687	Lebrun Henri	Brigulles	B.	444	8 Fev	8 Fev
4688	Lebrun Henri	Brigulles	P.	335	8 Fev	8 Fev
4689	Lebrun Henri	Brigulles	A.	173	8 Fev	8 Fev
4690	Lebrun Henri	Brigulles	C.	145	8 Fev	8 Fev
4691	Lebrun Henri	Brigulles	B.	200, 201, 202	8 Fev	8 Fev
4692	Lebrun Henri	Brigulles	B.	5	8 Fev	8 Fev
4693	Lebrun Henri	Brigulles	A.	69	8 Fev	8 Fev
4694	Lebrun Henri	Brigulles	B.	134	8 Fev	8 Fev
4695	Lebrun Henri	Brigulles	A.	146	8 Fev	8 Fev
4696	Lebrun Henri	Brigulles	A.	201	8 Fev	8 Fev
4697	Lebrun Henri	Brigulles	C.	2	8 Fev	8 Fev
4698	Lebrun Henri	Brigulles	B.	176	8 Fev	8 Fev
4699	Lebrun Henri	Brigulles	B.	182	8 Fev	8 Fev
4700	Lebrun Henri	Brigulles	A.	714, 715	8 Fev	8 Fev
4701	Lebrun Henri	Brigulles	A.	28	8 Fev	8 Fev
4702	Lebrun Henri	Brigulles	"	78	8 Fev	8 Fev
4703	Lebrun Henri	Brigulles	B.	21	8 Fev	8 Fev
4704	Lebrun Henri	Brigulles	B.	1	8 Fev	8 Fev
4705	Lebrun Henri	Brigulles	A.	20	8 Fev	8 Fev

N° D'ORDRE	NOM ET PRÉNOMS DU DÉCLARANT.	COMMUNE OU A LIQUÉ L'EXPLOITATION de la carrière.	SECTION électorale	NUMÉROS de cadastre.	DATE DE LA COMMUNICATION	
					à la Préfecture.	au service des Mines.
4634	Bocher Augustin	Brasay	C.	64	4 Mars	4 Mars
4635	Bocher Augustin	Brasay	D.	118	8 Mars	8 Mars
4636	Bocher Augustin	Brasay	A.	54	8 Mars	8 Mars
4637	Bocher Augustin	Brasay	B.	42	8 Mars	8 Mars
4638	Bocher Augustin	Brasay	A.	1	8 Mars	8 Mars
4639	Bocher Augustin	Brasay	C.	71	9 Mars	9 Mars
4640	Bocher Augustin	Brasay	B.	39	10 Mars	10 Mars
4641	Bocher Augustin	Brasay	A.	25	11 Mars	11 Mars
4642	Bocher Augustin	Brasay	B.	51	13 Mars	13 Mars
4643	Bocher Augustin	Brasay	B.	132	14 Mars	14 Mars
4644	Bocher Augustin	Brasay	A.	198	17 Mars	17 Mars
4645	Bocher Augustin	Brasay	A.	47	17 Mars	17 Mars
4646	Bocher Augustin	Brasay	A.	9	19 Mars	19 Mars
4647	Bocher Augustin	Brasay	A.	22	20 Mars	20 Mars
4648	Bocher Augustin	Brasay	A.	88	22 Mars	22 Mars
4649	Bocher Augustin	Brasay	A.	131	23 Mars	23 Mars
4650	Bocher Augustin	Brasay	A.	157	24 Mars	24 Mars
4651	Bocher Augustin	Brasay	D.	853	29 Mars	29 Mars
4652	Bocher Augustin	Brasay	B.	40	31 Mars	31 Mars
4653	Bocher Augustin	Brasay	A.	498	3 Mars	3 Mars
4654	Bocher Augustin	Brasay	C.	183	3 Mars	3 Mars
4655	Bocher Augustin	Brasay	A.	4	3 Mars	3 Mars
4656	Bocher Augustin	Brasay	F.	374	18 Mars	18 Mars
4657	Bocher Augustin	Brasay	F.	7	3 Mars	3 Mars
4658	Bocher Augustin	Brasay	A.	14	3 Mars	3 Mars
4659	Bocher Augustin	Brasay	A.	15	3 Mars	3 Mars
4660	Bocher Augustin	Brasay	A.	20	3 Mars	3 Mars
4661	Bocher Augustin	Brasay	B.	3	3 Mars	3 Mars
4662	Bocher Augustin	Brasay	B.	392	18 Mars	18 Mars
4663	Bocher Augustin	Brasay	A.	583	29 Mars	29 Mars
4664	Bocher Augustin	Brasay	B.	288	31 Mars	31 Mars
4665	Bocher Augustin	Brasay	B.	1	3 Mars	3 Mars



Localisation		Coordonnées
Département :	76 - Seine-Maritime	Systeme :
Commune :	Saint-Ouen-le-Mauger	Orig. report carto :
<i>Repères locaux</i>		x :
Hameau/Lieu-dit :		y :
Autre (route, chemin...) :		Précision :
		Type de Report : Non localisable
Contexte		
Geomorphologique :		

Source(s) de l'information Nouvel indice / RICS initial :explor-e / / janvier 2023

Archives (Cf. fiche(s) détaillée(s) page(s) suivante(s))

Départementales | | Réf.: 8S21 | Section: C | Parcelle: 4 | | Date: 26/11/1901 |

Témoignages

Photo aérienne

Terrain

- Effondrement
- Affaissement-dépression
- Zone remblayée
- Puits
- Entrée à flanc de coteaux (cavage)
- Arbre isolé
- Autre :
- Aucun

Géométrie :

- Circulaire Diamètre (m) # Profondeur max (m) #
- Quelconque Longueur min (m) # Longueur max (m) #

Observations

Origine probable de l'indice

Type

- Carrière souterraine
- Carrière à ciel ouvert
- Carrière type inconnu**
- Karstique (Naturel)
- Indéterminé
- Puits à eau

Matière extraite

- Marne Pierre de taille
- Cailloux Argile
- Sable

Commentaires

Explor-e : " La localisation précise de l'indice est impossible. Le cadastre est polygone pour chaque section, or aucune référence de polygone n'est faite dans l'archive. Ainsi l'indice est représenté en mangenta sur toutes les parcelles pouvant être en lien avec cette déclaration (Section C n°4 polygone A et Section C n°4 polygone b). L'indice est recensé à titre informatif et la fiche est conservée pour mémoire. "

Indice 76629-012 / Détail document d'archives anciennes

Origine du document

Archives départementales

Cote : **8S21**

Elements extraits

Date du document : **26/11/1901**

Type ouvrage :

Déclarant : **VASTEY Clothilde**

Locataire ou fermier :

Propriétaire :

Elements de localisation

Plan de localisation :

Echelle :

Lieu-dit :

Cadastre de référence : **Napoléonien**

Référence parcellaire : Section : **C** Parcelle : **4**

Autre information :

Observations : **Numéro d'ordre : 3092**

Elements de dimensionnement déclarés

Plan d'extension :

Echelle :

Caractéristiques puits : Profondeur / Diamètre / Maçonné

Volume exploité :

Nombre d'étage(s) :

Chambres(s) :

Observations :

N° d'ordre.	NOM ET PRÉNOMS du DÉCLARANT.	COMMUNE ou A LIEN L'EXPLOITATION de la carrière.	SECTION établie.	NUMÉROS de CADASTRE.	DATE DE LA COMMUNICATION	
					à la Préfecture.	au service des Mines.
301	Leplat, Auguste,	St-Jean-d'Arville	A	1	10 Mars 1901	
302	Leplat, Auguste,	St-Jean-d'Arville	A	1	10 Mars 1901	
303	Leplat, Auguste,	St-Jean-d'Arville	A	1	10 Mars 1901	
304	Leplat, Auguste,	St-Jean-d'Arville	A	1	10 Mars 1901	
305	Leplat, Auguste,	St-Jean-d'Arville	A	1	10 Mars 1901	
306	Leplat, Auguste,	St-Jean-d'Arville	A	1	10 Mars 1901	
307	Leplat, Auguste,	St-Jean-d'Arville	A	1	10 Mars 1901	
308	Leplat, Auguste,	St-Jean-d'Arville	A	1	10 Mars 1901	
309	Leplat, Auguste,	St-Jean-d'Arville	A	1	10 Mars 1901	
310	Leplat, Auguste,	St-Jean-d'Arville	A	1	10 Mars 1901	
311	Leplat, Auguste,	St-Jean-d'Arville	A	1	10 Mars 1901	
312	Leplat, Auguste,	St-Jean-d'Arville	A	1	10 Mars 1901	
313	Leplat, Auguste,	St-Jean-d'Arville	A	1	10 Mars 1901	
314	Leplat, Auguste,	St-Jean-d'Arville	A	1	10 Mars 1901	
315	Leplat, Auguste,	St-Jean-d'Arville	A	1	10 Mars 1901	
316	Leplat, Auguste,	St-Jean-d'Arville	A	1	10 Mars 1901	
317	Leplat, Auguste,	St-Jean-d'Arville	A	1	10 Mars 1901	
318	Leplat, Auguste,	St-Jean-d'Arville	A	1	10 Mars 1901	
319	Leplat, Auguste,	St-Jean-d'Arville	A	1	10 Mars 1901	
320	Leplat, Auguste,	St-Jean-d'Arville	A	1	10 Mars 1901	

N° d'ordre.	NOM ET PRÉNOMS du DÉCLARANT.	COMMUNE ou A LIEN L'EXPLOITATION de la carrière.	SECTION établie.	NUMÉROS de CADASTRE.	DATE DE LA COMMUNICATION	
					à la Préfecture.	au service des Mines.
321	Leplat, Auguste,	St-Jean-d'Arville	A	1	10 Mars 1901	
322	Leplat, Auguste,	St-Jean-d'Arville	A	1	10 Mars 1901	
323	Leplat, Auguste,	St-Jean-d'Arville	A	1	10 Mars 1901	
324	Leplat, Auguste,	St-Jean-d'Arville	A	1	10 Mars 1901	
325	Leplat, Auguste,	St-Jean-d'Arville	A	1	10 Mars 1901	
326	Leplat, Auguste,	St-Jean-d'Arville	A	1	10 Mars 1901	
327	Leplat, Auguste,	St-Jean-d'Arville	A	1	10 Mars 1901	
328	Leplat, Auguste,	St-Jean-d'Arville	A	1	10 Mars 1901	
329	Leplat, Auguste,	St-Jean-d'Arville	A	1	10 Mars 1901	
330	Leplat, Auguste,	St-Jean-d'Arville	A	1	10 Mars 1901	
331	Leplat, Auguste,	St-Jean-d'Arville	A	1	10 Mars 1901	
332	Leplat, Auguste,	St-Jean-d'Arville	A	1	10 Mars 1901	
333	Leplat, Auguste,	St-Jean-d'Arville	A	1	10 Mars 1901	
334	Leplat, Auguste,	St-Jean-d'Arville	A	1	10 Mars 1901	
335	Leplat, Auguste,	St-Jean-d'Arville	A	1	10 Mars 1901	
336	Leplat, Auguste,	St-Jean-d'Arville	A	1	10 Mars 1901	
337	Leplat, Auguste,	St-Jean-d'Arville	A	1	10 Mars 1901	
338	Leplat, Auguste,	St-Jean-d'Arville	A	1	10 Mars 1901	
339	Leplat, Auguste,	St-Jean-d'Arville	A	1	10 Mars 1901	
340	Leplat, Auguste,	St-Jean-d'Arville	A	1	10 Mars 1901	



Localisation

Coordonnées

Département : 76 - Seine-Maritime
Commune : Saint-Ouen-le-Mauger

Système :
Orig. report carto :
x :
y :
Précision :
Type de Report : Non localisable

Repères locaux

Hameau/Lieu-dit :
 Autre (route, chemin...) :

Contexte

Geomorphologique :

Source(s) de l'information

Nouvel indice / RICS initial :explor-e / / janvier 2023

Archives (Cf. fiche(s) détaillée(s) page(s) suivante(s))

Départementales | | Réf.: 8S21 | Section: C | Parcelle: 29 | | Date: 05/02/1903 |

Témoignages

Photo aérienne

Terrain

- Effondrement
- Affaissement-dépression
- Zone remblayée
- Puits
- Entrée à flanc de coteaux (cavage)
- Arbre isolé
- Autre :
- Aucun

Géométrie :

- Circulaire Diamètre (m) # Profondeur max (m) #
- Quelconque Longueur min (m) # Longueur max (m) #

Observations

Origine probable de l'indice

Type

- Carrière souterraine
- Carrière à ciel ouvert
- Carrière type inconnu
- Karstique (Naturel)
- Indéterminé
- Puits à eau

Matière extraite

- Marne
- Cailloux
- Sable
- Pierre de taille
- Argile

Commentaires

Explor-e : " La localisation précise de l'indice est impossible. Le cadastre est polygone pour chaque section, or aucune référence de polygone n'est faite dans l'archive. Ainsi l'indice est représenté en mangenta sur toutes les parcelles pouvant être en lien avec cette déclaration (Section C n°29 polygone A et Section C n°29 polygone b). L'indice est recensé à titre informatif et la fiche est conservée pour mémoire. "

Indice 76629-013 / Détail document d'archives anciennes

Origine du document

Archives départementales

Cote : **8S21**

Elements extraits

Date du document : **05/02/1903**

Type ouvrage :

Déclarant : **GRENIER Henri**

Locataire ou fermier :

Propriétaire :

Elements de localisation

Plan de localisation :

Echelle :

Lieu-dit :

Cadastre de référence : **Napoléonien**

Référence parcellaire : Section : **C** Parcelle : **29**

Autre information :

Observations : **Numéro d'ordre : 3662**

Elements de dimensionnement déclarés

Plan d'extension :

Echelle :

Caractéristiques puits : Profondeur / Diamètre / Maçonné

Volume exploité :

Nombre d'étage(s) :

Chambres(s) :

Observations :

N° D'ORDRE.	NOM ET PRÉNOMS DU DÉCLARANT.	COMMUNE OU A LIQUÉ L'EXPORTATION de la carrière.	SECTION MUNICIPALE	NUMÉROS DU CADASTRE.	DATE DE LA COMMUNICATION	
					à la Préfecture.	au service des Mines.
3055	Nabe Laurent	St Quentin	A	82	3 fév.	1903
67	Laurant Adolphe	Bouquet	A	106	3 fév.	1903
68	Del Fane	Bouquet	C	50	-	-
69	Roulet Albert	Bouquet	C	1552	-	-
3070	Roger Lucie	Bouquet	A	116	-	-
71	M. G. G. Dumont	Artois en cause	B	48	-	-
72	Robin Joseph	Artois & F. de	C	922	-	-
73	Monel Pothier	Belmont	A	74	-	-
74	M. Etienne	Belmont	A	243	-	-
75	Blanc Armand	Stamps	D	60	-	-
76	Boutin Emile	Artois	E	2	-	-
77	Pomander Elise	Artois S. ouen.	A	6	-	-
78	Paris Antoine	Artois	A	49	-	-
79	Levesque Robert	Artois	A	24	-	-
3076	M. Guillot	Artois & F. de	D	193	-	-
81	Dumesnil E. ouen	Artois - Falgoy	B	206	-	-
82	A. Piquet	Artois	C	254	-	-
83	Rubin Francis	Artois les 9is	A	90	-	-
84	Valle	Artois	B	33	-	-
85	M. Devienne	Artois	A	29	-	-
86	Long Athanas	Artois	A	62	-	-
87	M. Guillot	Artois	A	11	-	-
88	Coynel Louis	Artois	A	121	-	-
89	Coynel Louis	Artois	A	157	-	-
3079	Coynel Louis	Artois	A	391	-	-
91	M. G. G. Dumont	Artois	A	528	-	-
92	Artois Louis	Artois	A	112	-	-
93	Artois Louis	Artois	A	12	-	-
94	Artois Louis	Artois	A	77	-	-
95	Artois Louis	Artois	A	153	-	-
96	Artois Louis	Artois	A	145	-	-
97	Artois Louis	Artois	A	5	-	-
98	Artois Louis	Artois	A	5	-	-
99	Artois Louis	Artois	A	5	-	-

N° D'ORDRE.	NOM ET PRÉNOMS DU DÉCLARANT.	COMMUNE OU A LIQUÉ L'EXPORTATION de la carrière.	SECTION MUNICIPALE	NUMÉROS DU CADASTRE.	DATE DE LA COMMUNICATION	
					à la Préfecture.	au service des Mines.
3080	Marié Jules	Artois	D	23	13 Janv.	1903
1	Artois	Artois	A	1	13	1903
2	Artois	Artois	A	313	14	1903
3	Artois	Artois	C	7922	14	1903
4	Artois	Artois	A	16	14	1903
5	Artois	Artois	D	63	14	1903
6	Artois	Artois	B	204	14	1903
7	Artois	Artois	A	189	14	1903
8	Artois	Artois	A	44	15 Janv.	22 Janv.
9	Artois	Artois	A	758	17 Janv.	22 Janv.
3090	Artois	Artois	B	478	17 Janv.	22 Janv.
1	Artois	Artois	A	215-216-217	17 Janv.	22 Janv.
2	Artois	Artois	A	720	17 Janv.	22 Janv.
3	Artois	Artois	B	14	17 Janv.	22 Janv.
4	Artois	Artois	A	132	17 Janv.	22 Janv.
5	Artois	Artois	B	12-14-5	17 Janv.	22 Janv.
6	Artois	Artois	B	42	17 Janv.	22 Janv.
7	Artois	Artois	B	90	17 Janv.	22 Janv.
8	Artois	Artois	C	118-119-120	17 Janv.	22 Janv.
9	Artois	Artois	B	64	17 Janv.	22 Janv.
3091	Artois	Artois	C	26	22 Janv.	22 Janv.
1	Artois	Artois	C	94	22 Janv.	22 Janv.
2	Artois	Artois	C	472	22 Janv.	22 Janv.
3	Artois	Artois	B	308-309-310	22 Janv.	22 Janv.
4	Artois	Artois	A	30	26 Janv.	22 Janv.
5	Artois	Artois	A	37	26 Janv.	22 Janv.
6	Artois	Artois	A	105	26 Janv.	22 Janv.
7	Artois	Artois	A	263	26 Janv.	22 Janv.
8	Artois	Artois	C	61	26 Janv.	22 Janv.
9	Artois	Artois	B	5	26 Janv.	22 Janv.
3092	Artois	Artois	D	773	26 Janv.	22 Janv.
1	Artois	Artois	A	238	26 Janv.	22 Janv.
2	Artois	Artois	C	29	26 Janv.	22 Janv.
3	Artois	Artois	A	6	26 Janv.	22 Janv.
4	Artois	Artois	B	64	26 Janv.	22 Janv.
3093	Artois	Artois	B	57	26 Janv.	22 Janv.



Localisation

Coordonnées

Département : 76 - Seine-Maritime
Commune : Saint-Ouen-le-Mauger

Système :
Orig. report carto :
x :
y :
Précision :
Type de Report : *Non localisable*

Repères locaux

Hameau/Lieu-dit :
 Autre (route, chemin...) :

Contexte

Geomorphologique :

Source(s) de l'information

Reprise indice sans modification du RICS initial : / /

Archives (Cf. fiche(s) détaillée(s) page(s) suivante(s))

Départementales | | Réf.: 8S21 | Section: C | Parcelle: 38 | | Date: 15/11/1905 |

Témoignages

Photo aérienne

Terrain

- Effondrement
- Affaissement-dépression
- Zone remblayée
- Puits
- Entrée à flanc de coteaux (cavage)
- Arbre isolé
- Autre :
- Aucun

Géométrie :

- Circulaire Diamètre (m) # Profondeur max (m) #
- Quelconque Longueur min (m) # Longueur max (m) #

Observations

Origine probable de l'indice

Type

- Carrière souterraine
- Carrière à ciel ouvert
- Carrière type inconnu**
- Karstique (Naturel)
- Indéterminé
- Puits à eau

Matière extraite

- Marne Pierre de taille
- Cailloux Argile
- Sable

Commentaires

Explor-e : " Aucune archive communale avec plan de localisation de l'exploitation n'a été retrouvée, c'est donc toute la parcelle qui reste en zone de présomption."

Indice 76629-014 / Détail document d'archives anciennes

Origine du document

Archives départementales

Cote : **8S21**

Elements extraits

Date du document : **15/11/1905**

Type ouvrage :

Déclarant : **LEBRETON Jules**

Locataire ou fermier :

Propriétaire :

Elements de localisation

Plan de localisation :

Echelle :

Lieu-dit :

Cadastre de référence : **Napoléonien**

Référence parcellaire : Section : **C** Parcelle : **38**

Autre information :

Observations : **Numéro d'ordre : 4759**

Elements de dimensionnement déclarés

Plan d'extension :

Echelle :

Caractéristiques puits : Profondeur / Diamètre / Maçonné

Volume exploité :

Nombre d'étage(s) :

Chambres(s) :

Observations :

N° D'ORDRE.	NOM ET PRÉNOMS DU DÉCLARANT.	COMMUNE OU A LIEU D'EXPLOITATION de la carrière.	SECTION étaillé.	NUMÉROS DU CADASTRE.	DATE DE LA COMMUNICATION	
					à la Préfecture.	au service des Mines.
4742	Van Derpauwen Henri	S ^r Bégin	B	91	1 ^{er} 9 ^o	9 ^o 1 ^{er}
4743	Verwey J. J.	Bégin	C	89	9 ^o	9 ^o
4744	Ed. Pelt	S ^r Bégin	B	84	9 ^o	9 ^o
4745	Mauras Maurice	Chèvère	A	9	9 ^o	9 ^o
4746	Mason Louis	9 ^o	A	21	9 ^o	9 ^o
4747	Goussier Emile	St-Jacques-la-Croix	A	20	9 ^o	9 ^o
4748	M ^{rs} J ^{rs} Affais	St-Jacques-la-Croix	A	26	9 ^o	9 ^o
4749	Wey Eugène	Bérouille	B	86	10 ^o	9 ^o
4750	Delamar Emile	Haut-St-Jacques	C	217	11 ^o	11 ^o
4751	Ellain Emile	Creux	B	57	9 ^o	9 ^o
4752	Coman Pierre	St-Jacques-la-Croix	B	195	13 ^o	13 ^o
4753	Mauger Jérôme	St-Jacques-la-Croix	C	48	9 ^o	9 ^o
4754	Gosard Henri	Dorchester	A	814	14 ^o	14 ^o
4755	Prinet Augustin	St-Jacques-la-Croix	E	19	9 ^o	9 ^o
4756	Hubert Joseph	St-Jacques-la-Croix	A	21	9 ^o	9 ^o
4757	Brière Charles	St-Jacques-la-Croix	B	238	9 ^o	9 ^o
4758	Denamerville G ^o	St-Jacques-la-Croix	"	282	9 ^o	9 ^o
4759	Labret Jules	St-Jacques-la-Croix	C	38	16 ^o	16 ^o
4760	Laconte Pierre	St-Jacques-la-Croix	D	47	9 ^o	9 ^o
4761	Pellet Adrien	St-Jacques-la-Croix	A	198	9 ^o	9 ^o
4762	Marnet Philippe	St-Jacques-la-Croix	B	19	9 ^o	9 ^o
4763	Marsel Louis	St-Jacques-la-Croix	D	95	9 ^o	9 ^o
4764	Pradet Jules	St-Jacques-la-Croix	E	59	9 ^o	9 ^o
4765	St-Jacques-la-Croix	St-Jacques-la-Croix	C	1	9 ^o	9 ^o
4766	Bégin	St-Jacques-la-Croix	C	106	17 ^o	17 ^o
4767	E. Gosard	St-Jacques-la-Croix	B	208	9 ^o	9 ^o
4768	St-Jacques-la-Croix	St-Jacques-la-Croix	A	71	9 ^o	9 ^o
4769	Messier J. J.	St-Jacques-la-Croix	A	291	12 ^o	12 ^o
4770	St-Jacques-la-Croix	St-Jacques-la-Croix	B	219	9 ^o	9 ^o
4771	Gambie	St-Jacques-la-Croix	A	55	16 ^o	16 ^o
4772	Gambie	St-Jacques-la-Croix	B	418	9 ^o	9 ^o
4773	Delahaye Joseph	St-Jacques-la-Croix	B	19	19 ^o	19 ^o
4774	Delahaye Joseph	St-Jacques-la-Croix	B	325	9 ^o	9 ^o
4775	Delahaye Joseph	St-Jacques-la-Croix	A	107	9 ^o	9 ^o
4776	Delahaye Joseph	St-Jacques-la-Croix	B	118	9 ^o	9 ^o
4777	Delahaye Joseph	St-Jacques-la-Croix	C	74	9 ^o	9 ^o

N° D'ORDRE.	NOM ET PRÉNOMS DU DÉCLARANT.	COMMUNE OU A LIEU D'EXPLOITATION de la carrière.	SECTION étaillé.	NUMÉROS DU CADASTRE.	DATE DE LA COMMUNICATION	
					à la Préfecture.	au service des Mines.
4766	Legat Gerard	Bérouille	A	56	7 ^o 10 ^o	7 ^o 10 ^o
4767	Guilbert Leon	St-Jacques-la-Croix	A	49	10 ^o	10 ^o
4768	St-Jacques-la-Croix	St-Jacques-la-Croix	C	2	13 ^o	13 ^o
4769	St-Jacques-la-Croix	St-Jacques-la-Croix	A	35	9 ^o	9 ^o
4770	St-Jacques-la-Croix	St-Jacques-la-Croix	B	115	9 ^o	9 ^o
4771	St-Jacques-la-Croix	St-Jacques-la-Croix	A	359	9 ^o	9 ^o
4772	St-Jacques-la-Croix	St-Jacques-la-Croix	C	48	14 ^o	14 ^o
4773	St-Jacques-la-Croix	St-Jacques-la-Croix	C	15	17 ^o	17 ^o
4774	St-Jacques-la-Croix	St-Jacques-la-Croix	A	24	9 ^o	9 ^o
4775	St-Jacques-la-Croix	St-Jacques-la-Croix	A	29	9 ^o	9 ^o
4776	St-Jacques-la-Croix	St-Jacques-la-Croix	A	285	18 ^o	18 ^o
4777	St-Jacques-la-Croix	St-Jacques-la-Croix	A	184	19 ^o	19 ^o
4778	St-Jacques-la-Croix	St-Jacques-la-Croix	B	41	20 ^o	20 ^o
4779	St-Jacques-la-Croix	St-Jacques-la-Croix	E	182	9 ^o	9 ^o
4780	St-Jacques-la-Croix	St-Jacques-la-Croix	C	77	21 ^o	21 ^o
4781	St-Jacques-la-Croix	St-Jacques-la-Croix	D	266	9 ^o	9 ^o
4782	St-Jacques-la-Croix	St-Jacques-la-Croix	B	41	9 ^o	9 ^o
4783	St-Jacques-la-Croix	St-Jacques-la-Croix	A	238	9 ^o	9 ^o
4784	St-Jacques-la-Croix	St-Jacques-la-Croix	A	59	28 ^o	28 ^o
4785	St-Jacques-la-Croix	St-Jacques-la-Croix	A	28	9 ^o	9 ^o
4786	St-Jacques-la-Croix	St-Jacques-la-Croix	B	24	29 ^o	29 ^o
4787	St-Jacques-la-Croix	St-Jacques-la-Croix	B	28	9 ^o	9 ^o
4788	St-Jacques-la-Croix	St-Jacques-la-Croix	B	28	29 ^o	29 ^o
4789	St-Jacques-la-Croix	St-Jacques-la-Croix	A	236	9 ^o	9 ^o
4790	St-Jacques-la-Croix	St-Jacques-la-Croix	A	20	30 ^o	30 ^o
4791	St-Jacques-la-Croix	St-Jacques-la-Croix	B	20	30 ^o	30 ^o
4792	St-Jacques-la-Croix	St-Jacques-la-Croix	C	152	30 ^o	30 ^o
4793	St-Jacques-la-Croix	St-Jacques-la-Croix	A	19	31 ^o	31 ^o
4794	St-Jacques-la-Croix	St-Jacques-la-Croix	B	152	9 ^o	9 ^o
4795	St-Jacques-la-Croix	St-Jacques-la-Croix	A	247	9 ^o	9 ^o
4796	St-Jacques-la-Croix	St-Jacques-la-Croix	A	247	9 ^o	9 ^o
4797	St-Jacques-la-Croix	St-Jacques-la-Croix	C	147	3 ^o 10 ^o	3 ^o 10 ^o
4798	St-Jacques-la-Croix	St-Jacques-la-Croix	B	182	4 ^o	4 ^o
4799	St-Jacques-la-Croix	St-Jacques-la-Croix	A	25	8 ^o	8 ^o
4740	St-Jacques-la-Croix	St-Jacques-la-Croix	A	182	9 ^o	9 ^o
4741	St-Jacques-la-Croix	St-Jacques-la-Croix	B	26	9 ^o	9 ^o



Localisation

Coordonnées

Département : 76 - Seine-Maritime
Commune : Saint-Ouen-le-Mauger

Système :
Orig. report carto :
x :
y :
Précision :
Type de Report : Non localisable

Repères locaux

Hameau/Lieu-dit :
 Autre (route, chemin...) :

Contexte

Geomorphologique :

Source(s) de l'information

Nouvel indice / RICS initial :explor-e / / janvier 2023

Archives (Cf. fiche(s) détaillée(s) page(s) suivante(s))

Départementales | | Réf.: 8S21 | Section: C | Parcelle: 53 | | Date: 27/11/1907 |

Témoignages

Photo aérienne

Terrain

- Effondrement
- Affaissement-dépression
- Zone remblayée
- Puits
- Entrée à flanc de coteaux (cavage)
- Arbre isolé
- Autre :
- Aucun

Géométrie :

- Circulaire Diamètre (m) # Profondeur max (m) #
- Quelconque Longueur min (m) # Longueur max (m) #

Observations

Origine probable de l'indice

Type

- Carrière souterraine
- Carrière à ciel ouvert
- Carrière type inconnu
- Karstique (Naturel)
- Indéterminé
- Puits à eau

Matière extraite

- Marne
- Cailloux
- Sable
- Pierre de taille
- Argile

Commentaires

Explor-e : " Aucune archive communale avec plan de localisation de l'exploitation n'a été retrouvée, c'est donc toute la parcelle qui reste en zone de présomption."

Indice 76629-015 / Détail document d'archives anciennes

Origine du document	<i>Archives départementales</i>
	<i>Cote :</i> 8S21
	<i>Date du document :</i> 27/11/1907
	<i>Type ouvrage :</i>
Elements extraits	<i>Déclarant :</i> PROUIN Felix
	<i>Locataire ou fermier :</i>
	<i>Propriétaire :</i>
	<i>Plan de localisation :</i> <i>Echelle :</i>
	<i>Lieu-dit :</i>
Elements de localisation	<i>Cadastre de référence :</i> Napoléonien
	<i>Référence parcellaire :</i> <i>Section :</i> C <i>Parcelle :</i> 53
	<i>Autre information :</i>
	<i>Observations :</i> Numéro d'ordre : 5629
	<i>Plan d'extension :</i> <i>Echelle :</i>
	<i>Caractéristiques puits :</i> <i>Profondeur</i> / <i>Diamètre</i> / <i>Maçonné</i>
Elements de dimensionnement déclarés	<i>Volume exploité :</i>
	<i>Nombre d'étage(s) :</i>
	<i>Chambres(s) :</i>
	<i>Observations :</i>

N° D'ORDRE	NOM ET PRÉNOMS DU DÉCLARANT.	COMMUNE OU A LIEU D'EXPLOITATION de la carrière.	SECTION catalographique	NUMÉROS DU CADASTRE.	DATE DE LA COMMUNICATION	
					à la Préfecture.	au service des Mines.
5654	Yulontze	Ferme le Plessis	A	361 ²	7 oct. 02	7 oct. 02
5655	Guillaume Vidoue fils	Four à grains St-Denis	-	-	d	d
5656	Raymond Narasse	Amaudelle / Le	A	6	d	d
5657	Edouard Bonnard	St-Denis	A	701	d	d
5658	Richard Bonnet	Generville	A	3	d	d
5659	Edouard Poirer	Pragueville	D	58	d	d
5660	Alphonse Alphonse	d	B	21	d	d
5661	Philippe Jule	Brachy	A	2	d	d
5662	Simon Gabrils	St-Mathieu St-Martin	A	153	9 oct. 02	9 oct. 02
5663	Charles Lévy	d	B	307	d	d
5664	Alphonse Paul	St-Denis	A	6970	d	d
5665	Edouard Stenier	St-Denis	F	53	d	d
5666	Théophile Bonnet	St-Denis	D	10	d	d
5667	Noël Guier	St-Denis	D	8	d	d
5668	Edouard Vieux	St-Denis	E	23	14 oct. 02	14 oct. 02
5669	Edouard Lévy	St-Denis	A	263	14 oct. 02	14 oct. 02
5670	Edouard Lévy	St-Denis	B	11	d	d
5671	Edouard Lévy	St-Denis	A	21	d	d
5672	Edouard Lévy	St-Denis	A	113	d	d
5673	Edouard Lévy	St-Denis	A	170	14 oct. 02	14 oct. 02
5674	Edouard Lévy	St-Denis	A	141/143	d	d
5675	Edouard Lévy	St-Denis	-	93	d	d
5676	Edouard Lévy	St-Denis	D	99	14 oct. 02	14 oct. 02
5677	Edouard Lévy	St-Denis	A	90	d	d
5678	Edouard Lévy	St-Denis	B	203	d	d
5679	Edouard Lévy	St-Denis	F	600	14 oct. 02	14 oct. 02
5680	Edouard Lévy	St-Denis	A	93	d	d
5681	Edouard Lévy	St-Denis	A	285	d	d
5682	Edouard Lévy	St-Denis	B	68	d	d
5683	Edouard Lévy	St-Denis	D	107	d	d
5684	Edouard Lévy	St-Denis	B	60	14 oct. 02	14 oct. 02
5685	Edouard Lévy	St-Denis	B	9	d	d
5686	Edouard Lévy	St-Denis	A	115	d	d
5687	Edouard Lévy	St-Denis	B	18	d	d
5688	Edouard Lévy	St-Denis	B	45	14 oct. 02	14 oct. 02

N° D'ORDRE	NOM ET PRÉNOMS DU DÉCLARANT.	COMMUNE OU A LIEU D'EXPLOITATION de la carrière.	SECTION catalographique	NUMÉROS DU CADASTRE.	DATE DE LA COMMUNICATION	
					à la Préfecture.	au service des Mines.
5689	Edouard Lévy	St-Denis	A	3178/319	26 nov. 07	26 nov. 07
5690	Edouard Lévy	St-Denis	A	88	23 nov. 07	23 nov. 07
5691	Edouard Lévy	St-Denis	B	105	d	d
5692	Edouard Lévy	St-Denis	A	1	25 nov. 07	25 nov. 07
5693	Edouard Lévy	St-Denis	A	100	26 nov. 07	26 nov. 07
5694	Edouard Lévy	St-Denis	A	194	d	d
5695	Edouard Lévy	St-Denis	A	513	d	d
5696	Edouard Lévy	St-Denis	A	2	27 nov. 07	27 nov. 07
5697	Edouard Lévy	St-Denis	B	17	d	d
5698	Edouard Lévy	St-Denis	B	192	d	d
5699	Edouard Lévy	St-Denis	B	139	d	d
5700	Edouard Lévy	St-Denis	C	53	d	d
5701	Edouard Lévy	St-Denis	-	-	d	d
5702	Edouard Lévy	St-Denis	-	-	d	d
5703	Edouard Lévy	St-Denis	B	200	d	d
5704	Edouard Lévy	St-Denis	A	155	d	d
5705	Edouard Lévy	St-Denis	-	477/478	28 nov. 07	28 nov. 07
5706	Edouard Lévy	St-Denis	A	12	d	d
5707	Edouard Lévy	St-Denis	A	43	d	d
5708	Edouard Lévy	St-Denis	-	151	d	d
5709	Edouard Lévy	St-Denis	-	"	d	d
5710	Edouard Lévy	St-Denis	B	215	29 nov. 07	29 nov. 07
5711	Edouard Lévy	St-Denis	-	-	d	d
5712	Edouard Lévy	St-Denis	-	37	30 nov. 07	30 nov. 07
5713	Edouard Lévy	St-Denis	A	600	d	d
5714	Edouard Lévy	St-Denis	A	445	2 décembre 07	2 décembre 07
5715	Edouard Lévy	St-Denis	C	285	d	d
5716	Edouard Lévy	St-Denis	B	69	d	d
5717	Edouard Lévy	St-Denis	C	91	3 décembre 07	3 décembre 07
5718	Edouard Lévy	St-Denis	F	25	d	d
5719	Edouard Lévy	St-Denis	C	60	d	d
5720	Edouard Lévy	St-Denis	B	245	d	d
5721	Edouard Lévy	St-Denis	B	794	d	d
5722	Edouard Lévy	St-Denis	C	86	d	d
5723	Edouard Lévy	St-Denis	C	98	4 décembre 07	4 décembre 07
5724	Edouard Lévy	St-Denis	B	39	d	d



Localisation

Coordonnées

Département : 76 - Seine-Maritime
Commune : Saint-Ouen-le-Mauger

Système :
Orig. report carto :
x :
y :
Précision :
Type de Report : Non localisable

Repères locaux

Hameau/Lieu-dit :
 Autre (route, chemin...) :

Contexte

Geomorphologique :

Source(s) de l'information

Nouvel indice / RICS initial :explor-e / / janvier 2023

Archives (Cf. fiche(s) détaillée(s) page(s) suivante(s))

Départementales | | Réf.: 8S21 | Section: D | Parcelle: 25 | | Date: 09/12/1904 |

Témoignages

Photo aérienne

Terrain

- Effondrement
- Affaissement-dépression
- Zone remblayée
- Puits
- Entrée à flanc de coteaux (cavage)
- Arbre isolé
- Autre :
- Aucun

Géométrie :

- Circulaire Diamètre (m) # Profondeur max (m) #
- Quelconque Longueur min (m) # Longueur max (m) #

Observations

Origine probable de l'indice

Type

- Carrière souterraine
- Carrière à ciel ouvert
- Carrière type inconnu
- Karstique (Naturel)
- Indéterminé
- Puits à eau

Matière extraite

- Marne
- Cailloux
- Sable
- Pierre de taille
- Argile

Commentaires

Explor-e : " La localisation précise de l'indice est impossible. Le cadastre est polygone pour chaque section, or aucune référence de polygone n'est faite dans l'archive. Ainsi l'indice est représenté en mangenta sur toutes les parcelles pouvant être en lien avec cette déclaration. L'indice est recensé à titre informatif et la fiche est conservée pour mémoire. "

Indice 76629-016 / Détail document d'archives anciennes

Origine du document

Archives départementales

Cote : **8S21**

Elements extraits

Date du document : **09/12/1904**

Type ouvrage :

Déclarant : **FURON Narcisses**

Locataire ou fermier :

Propriétaire :

Elements de localisation

Plan de localisation :

Echelle :

Lieu-dit :

Cadastre de référence : **Napoléonien**

Référence parcellaire : Section : **D** Parcelle : **25**

Autre information :

Observations : **Numéro d'ordre : 4340**

Elements de dimensionnement déclarés

Plan d'extension :

Echelle :

Caractéristiques puits : Profondeur / Diamètre / Maçonné

Volume exploité :

Nombre d'étage(s) :

Chambres(s) :

Observations :

N° d'ordre.	NOM ET PRÉNOMS DU DÉCLARANT.	COMMUNE ou à l'adresse de la carrière.	SECTION NUMÉROS établissements	DATE DE LA COMMUNICATION	
				à la Préfecture.	au service des Mines.
4274	M ^{lle} Mathieu Eugénie	Boivreille	C	14 9 ^h 194	14 9 ^h 194
4278	M ^{lle} Hauchecorne	Brachy	E	15 2°	16 2°
4279	M ^{lle} Mayspère-Jules	St-Jacques-Haut	E	15 2°	16 2°
4280	M ^{lle} Alexandrine, thér.	Saint-Croix	A	15 2°	16 2°
4281	M ^{lle} Camille Elford	Préfontaine		15 2°	16 2°
4282	M ^{lle} Capron, Louis	Préfontaine	B	15 2°	16 2°
4283	M ^{lle} Deshayes, Jean	St-Jacques-Haut	C	15 2°	16 2°
4284	M ^{lle} Alabert, Gustave	Préfontaine	A	15 2°	16 2°
4285	M ^{lle} Freney, Georges	Préfontaine	B	15 2°	16 2°
4286	M ^{lle} Richard, René	Préfontaine	A	15 2°	16 2°
4287	M ^{lle} Girely, Noé	Préfontaine	A	15 2°	16 2°
4288	M ^{lle} David, Auguste	Préfontaine	A	15 2°	16 2°
4289	M ^{lle} Daymond, Pierre	Préfontaine	A	15 2°	16 2°
4290	M ^{lle} Deshayes, Jean	Préfontaine	B	15 2°	16 2°
4291	M ^{lle} Deshayes, Jean	Préfontaine	C	15 2°	16 2°
4292	M ^{lle} Deshayes, Jean	Préfontaine	B	15 2°	16 2°
4293	M ^{lle} Deshayes, Jean	Préfontaine	B	15 2°	16 2°
4294	M ^{lle} Deshayes, Jean	Préfontaine	F	15 2°	16 2°
4295	M ^{lle} Deshayes, Jean	Préfontaine	A	15 2°	16 2°
4296	M ^{lle} Deshayes, Jean	Préfontaine	B	15 2°	16 2°
4297	M ^{lle} Deshayes, Jean	Préfontaine	B	15 2°	16 2°
4298	M ^{lle} Deshayes, Jean	Préfontaine	A	15 2°	16 2°
4299	M ^{lle} Deshayes, Jean	Préfontaine	B	15 2°	16 2°
4300	M ^{lle} Deshayes, Jean	Préfontaine	C	15 2°	16 2°
4301	M ^{lle} Deshayes, Jean	Préfontaine	E	15 2°	16 2°
4302	M ^{lle} Deshayes, Jean	Préfontaine	A	15 2°	16 2°
4303	M ^{lle} Deshayes, Jean	Préfontaine	A	15 2°	16 2°
4304	M ^{lle} Deshayes, Jean	Préfontaine	C	15 2°	16 2°
4305	M ^{lle} Deshayes, Jean	Préfontaine	B	15 2°	16 2°
4306	M ^{lle} Deshayes, Jean	Préfontaine	B	15 2°	16 2°
4307	M ^{lle} Deshayes, Jean	Préfontaine	B	15 2°	16 2°
4308	M ^{lle} Deshayes, Jean	Préfontaine	C	15 2°	16 2°
4309	M ^{lle} Deshayes, Jean	Préfontaine	C	15 2°	16 2°
4310	M ^{lle} Deshayes, Jean	Préfontaine	A	15 2°	16 2°
4311	M ^{lle} Deshayes, Jean	Préfontaine	A	15 2°	16 2°
4312	M ^{lle} Deshayes, Jean	Préfontaine	C	15 2°	16 2°

N° d'ordre.	NOM ET PRÉNOMS DU DÉCLARANT.	COMMUNE ou à l'adresse de la carrière.	SECTION NUMÉROS établissements	DATE DE LA COMMUNICATION	
				à la Préfecture.	au service des Mines.
4313	M ^{lle} Deshayes, Jean	Préfontaine	C	15 2°	16 2°
4314	M ^{lle} Deshayes, Jean	Préfontaine	A	15 2°	16 2°
4315	M ^{lle} Deshayes, Jean	Préfontaine	B	15 2°	16 2°
4316	M ^{lle} Deshayes, Jean	Préfontaine	B	15 2°	16 2°
4317	M ^{lle} Deshayes, Jean	Préfontaine	B	15 2°	16 2°
4318	M ^{lle} Deshayes, Jean	Préfontaine	A	15 2°	16 2°
4319	M ^{lle} Deshayes, Jean	Préfontaine	F	15 2°	16 2°
4320	M ^{lle} Deshayes, Jean	Préfontaine	B	15 2°	16 2°
4321	M ^{lle} Deshayes, Jean	Préfontaine	A	15 2°	16 2°
4322	M ^{lle} Deshayes, Jean	Préfontaine	B	15 2°	16 2°
4323	M ^{lle} Deshayes, Jean	Préfontaine	B	15 2°	16 2°
4324	M ^{lle} Deshayes, Jean	Préfontaine	B	15 2°	16 2°
4325	M ^{lle} Deshayes, Jean	Préfontaine	A	15 2°	16 2°
4326	M ^{lle} Deshayes, Jean	Préfontaine	B	15 2°	16 2°
4327	M ^{lle} Deshayes, Jean	Préfontaine	B	15 2°	16 2°
4328	M ^{lle} Deshayes, Jean	Préfontaine		15 2°	16 2°
4329	M ^{lle} Deshayes, Jean	Préfontaine	B	15 2°	16 2°
4330	M ^{lle} Deshayes, Jean	Préfontaine	A	15 2°	16 2°
4331	M ^{lle} Deshayes, Jean	Préfontaine	A	15 2°	16 2°
4332	M ^{lle} Deshayes, Jean	Préfontaine	B	15 2°	16 2°
4333	M ^{lle} Deshayes, Jean	Préfontaine	B	15 2°	16 2°
4334	M ^{lle} Deshayes, Jean	Préfontaine	B	15 2°	16 2°
4335	M ^{lle} Deshayes, Jean	Préfontaine	B	15 2°	16 2°
4336	M ^{lle} Deshayes, Jean	Préfontaine	B	15 2°	16 2°
4337	M ^{lle} Deshayes, Jean	Préfontaine	B	15 2°	16 2°
4338	M ^{lle} Deshayes, Jean	Préfontaine	B	15 2°	16 2°
4339	M ^{lle} Deshayes, Jean	Préfontaine	A	15 2°	16 2°
4340	M ^{lle} Deshayes, Jean	Préfontaine	D	15 2°	16 2°
4341	M ^{lle} Deshayes, Jean	Préfontaine	A	15 2°	16 2°
4342	M ^{lle} Deshayes, Jean	Préfontaine	D	15 2°	16 2°
4343	M ^{lle} Deshayes, Jean	Préfontaine	D	15 2°	16 2°
4344	M ^{lle} Deshayes, Jean	Préfontaine	A	15 2°	16 2°
4345	M ^{lle} Deshayes, Jean	Préfontaine	A	15 2°	16 2°
4346	M ^{lle} Deshayes, Jean	Préfontaine	B	15 2°	16 2°
4347	M ^{lle} Deshayes, Jean	Préfontaine	B	15 2°	16 2°
4348	M ^{lle} Deshayes, Jean	Préfontaine	A	15 2°	16 2°



Localisation

Coordonnées

Département : 76 - Seine-Maritime
Commune : Saint-Ouen-le-Mauger

Système :
Orig. report carto :
x :
y :
Précision :
Type de Report : *Non localisable*

Repères locaux

Hameau/Lieu-dit :
 Autre (route, chemin...) :

Contexte

Geomorphologique :

Source(s) de l'information

Nouvel indice / RICS initial :explor-e / / janvier 2023

Archives (Cf. fiche(s) détaillée(s) page(s) suivante(s))

Départementales || Réf.: 8516 | || Date: 1890 |
Départementales || Réf.: 8519-20 | || Date: 30/11/1889 |

Témoignages

Photo aérienne

Terrain

- Effondrement
- Affaissement-dépression
- Zone remblayée
- Puits
- Entrée à flanc de coteaux (cavage)
- Arbre isolé
- Autre :
- Aucun

Géométrie :

- Circulaire Diamètre (m) # Profondeur max (m) #
- Quelconque Longueur min (m) # Longueur max (m) #

Observations

Origine probable de l'indice

Type

- Carrière souterraine**
- Carrière à ciel ouvert
- Carrière type inconnu
- Karstique (Naturel)
- Indéterminé
- Puits à eau

Matière extraite

- Marne**
- Cailloux
- Sable
- Pierre de taille
- Argile

Commentaires

Explor-e : "Aucune localisation dans les documents d'archives, l'indice est donc non localisable. La fiche est conservée pour mémoire"

Indice 76629-017 / Détail document d'archives anciennes

Origine du document	Archives départementales		
	Cote :	8S16	
Elements extraits	Date du document :	1890	
	Type ouvrage :	Marnière	
	Déclarant :	ANQUETIL	
	Locataire ou fermier :		
	Propriétaire :		
Elements de localisation	Plan de localisation :	Echelle :	
	Lieu-dit :		
	Cadastre de référence :	Napoléonien	
	Référence parcellaire :	Section :	Parcelle :
	Autre information :		
	Observations :		
Elements de dimensionnement déclarés	Plan d'extension :	Echelle :	
	Caractéristiques puits :	Profondeur	/ Diamètre / Maçonné
	Volume exploité :		
	Nombre d'étage(s) :		
	Chambres(s) :		
	Observations :		

Indice 76629-017 / Détail document d'archives anciennes

Origine du document	Archives départementales		
	Cote :	8S19-20	
Elements extraits	Date du document :	30/11/1889	
	Type ouvrage :	Marnière	
	Déclarant :	ANQUETIL	
	Locataire ou fermier :		
	Propriétaire :		
Elements de localisation	Plan de localisation :	Echelle :	
	Lieu-dit :		
	Cadastre de référence :	Napoléonien	
	Référence parcellaire :	Section :	Parcelle :
	Autre information :		
	Observations :	Numéro d'ordre : 520	
Elements de dimensionnement déclarés	Plan d'extension :	Echelle :	
	Caractéristiques puits :	Profondeur	/ Diamètre / Maçonné
	Volume exploité :		
	Nombre d'étage(s) :		
	Chambres(s) :		
	Observations :		

NOMBRES d'ordre de concession ou exploitation.	DÉSIGNATION ET ADRESSE DE L'ÉPICÉANT.	NOM ET ADRESSE DU REPRÉSENTANT.	DÉSIGNATION DE LA CONCESSION.	DÉSIGNATION ou NATURE DE LA MINÈRE ou carrière.	COMMUNES du LIU DE L'EXPLOITATION.	NOMBRE d'ouvriers.	MOTIFS DE LA DÉPENSE PROPOSÉE par l'ingénieur ordinaire.	OBSERVATIONS et propositions de l'ingénieur en chef.	DÉCISION du PRÉFET.
224	Cherillon Alfred à Samoreau	la mine	Parcelle N° 107 lot n° B	Marière	Samoreau	2	Travail important de exploitation.		
225	Andouzeux		R - D - C			2			
226	Andouzeux		D - C			2			
227	Baron Samuel à Samoreau		143 - B		Samoreau	2			
228	Baron		142 - A			2			
229	Baron Noël		144 - F			2			
230	Baron		BH - C			2			
231	Baron à Samoreau		AG - B		Samoreau	2			
232	Baron à Samoreau		avec N° 107 au 108		Samoreau	2			
233	Baron à Samoreau					2			
234	id.					2			
235	Baron à Samoreau				Samoreau	2			
236	Baron à Samoreau					2			
237	Baron à Samoreau		Parcelle N° 107		Samoreau	2			
238	Baron					2			
239	Baron à Samoreau		Parcelle N° 107		Samoreau	2			
240	Baron à Samoreau					2			
241	Baron à Samoreau		Parcelle N° 107		Samoreau	2			
242	id.					2			

OBSERVATIONS

107

NUMERO	DESIGNATION	DESIGNATION	DESIGNATION	DESIGNATION
110	Danguet, Louis	S ^r Bâ	1889	December
111	Grassent, Julien	apartient en C ^e	(N ^o : 114 S ^r D)	30 J ^e
111	Morisson, Michel	Morisson	(N ^o : 109 S ^r B)	21 J ^e
113	Dufour, Louis	Comant	(N ^o : 119)	29 J ^e
114	Bougeois, Comte	S ^r Louis d'Orléans		30 J ^e
115	Dilama	Comant	(N ^o : 109)	1 ^o X ^e
116	Bouvain, Auguste	S ^r Guille	(N ^o : 62)	27 J ^e
117	Parthépeid	Cath ^e Lemaignon		28 J ^e
118	Sey, Jacques	Argentan	(N ^o : 140)	29 J ^e
119	Maillet, Jules	Maillet	(N ^o : 115 E)	2 X ^e
120	Guignolet, Joseph	S ^r Jean		2 J ^e
121	Demeilliers	Comant		2 X ^e
122	L. Berton, Louis	Argentan	(N ^o : 62 S ^r E)	2 ^o
123	Méneret, Joseph	Maillet	(N ^o : 166 et 337)	21 J ^e
124	Boyard, Louis	Offemont C. m ^o	(S ^r A n ^o : 189)	2 X ^e
125	Bois, Louis	S ^r Louis	(S ^r A n ^o : 190)	21 J ^e
126	Ménard, Henri	Bunna	(S ^r A, J ^o 2, n ^o : 10)	
127	Esté, a. Lelong, a. Lelong	S ^r Nicolas	(S ^r A n ^o : 186)	1 X ^e
128	Guilbert, Joseph	Argentan	(S ^r A, J ^o 2, n ^o : 11)	4 X ^e
129	Chavaler, André	Lamouy	(S ^r A, n ^o : 108)	28 J ^e
130	Dautan, Laurent	Maillet		30 J ^e
131	Tatel, Eugène	S ^r Jean	(N ^o : 10)	9 ^e
132	Moroy, Cyrus	Hamouville	(S ^r A n ^o : 184)	7 J ^e
133	Leroux, J ^o J ^o	Mamouille C. m ^o	(S ^r A n ^o : 111)	10 D
134	Painparay, Louis	Mamouille C. m ^o	(S ^r A n ^o : 111)	2 ^o
135	Lefebvre, Théophile	S ^r Jean	(S ^r A n ^o : 111)	2 ^o
136	van Girard	Maillet	(S ^r A n ^o : 111)	2 ^o
137	Barnin, Joseph	Maillet	(S ^r A n ^o : 111)	2 ^o
138	Paul, originaire	Argentan	(S ^r A n ^o : 111)	2 ^o
139	Genevieve, Ang ^e	Maillet	(S ^r A n ^o : 111)	2 ^o
140	Cécile, Emilie	Argentan	(S ^r A n ^o : 111)	2 ^o
141	Larchevêque	Lamouy	(S ^r A n ^o : 111)	2 ^o
142	Leccy, Jules	Maillet	(S ^r A n ^o : 111)	2 ^o
143	Ménard, apôtre	Mamouille	(S ^r A n ^o : 111)	2 ^o



Localisation

Coordonnées

Département : 76 - Seine-Maritime
Commune : Saint-Ouen-le-Mauger

Système :
Orig. report carto :
x :
y :
Précision :
Type de Report : Non localisable

Repères locaux

Hameau/Lieu-dit :
 Autre (route, chemin...) :

Contexte

Geomorphologique :

Source(s) de l'information

Nouvel indice / RICS initial :explor-e / / janvier 2023

Archives (Cf. fiche(s) détaillée(s) page(s) suivante(s))

Départementales || Réf.: 8519-20 || Date: 23/10/1894 |

Témoignages

Photo aérienne

Terrain

- Effondrement
- Affaissement-dépression
- Zone remblayée
- Puits
- Entrée à flanc de coteaux (cavage)
- Arbre isolé
- Autre :
- Aucun

Géométrie :

- Circulaire Diamètre (m) # Profondeur max (m) #
- Quelconque Longueur min (m) # Longueur max (m) #

Observations

Origine probable de l'indice

Type

- Carrière souterraine
- Carrière à ciel ouvert
- Carrière type inconnu
- Karstique (Naturel)
- Indéterminé
- Puits à eau

Matière extraite

- Marne
- Cailloux
- Sable
- Pierre de taille
- Argile

Commentaires

Explor-e : "Aucune localisation dans les documents d'archives, l'indice est donc non localisable. La fiche est conservée pour mémoire"

Indice 76629-018 / Détail document d'archives anciennes

Origine du document

Archives départementales

Cote : **8S19-20**

Date du document : **23/10/1894**

Type ouvrage :

Elements extraits

Déclarant : **Gellée**

Locataire ou fermier :

Propriétaire :

Elements de localisation

Plan de localisation :

Echelle :

Lieu-dit :

Cadastre de référence : **Napoléonien**

Référence parcellaire : Section :

Parcelle :

Autre information :

Observations : **Numéro d'ordre : 8804**

Elements de dimensionnement déclarés

Plan d'extension :

Echelle :

Caractéristiques puits : Profondeur

/ Diamètre

/ Maçonné

Volume exploité :

Nombre d'étage(s) :

Chambres(s) :

Observations :

NUMÉROS d'ordre	DELIBERATIONS.	NUMÉROS d'ordre	DELIBERATIONS.	NUMÉROS d'ordre	DELIBERATIONS.
1712	Capelle Edmund	1712	Spinnemann	1712	Capelle Edmund
1713	Ducal Gene	1713	Wilmann	1713	Ducal Gene
1714	Prigent	1714	Levy	1714	Prigent
1715	Chetler Edmund	1715	Spillick Wm	1715	Chetler Edmund
1716	Long Joseph	1716	Granchamp	1716	Long Joseph
1717	Arley S Martin	1717	Abraham John	1717	Arley S Martin
1718	Arman George	1718	McKinnon	1718	Arman George
1719	Levy	1719	McKinnon	1719	Levy
1720	Ducal Joseph	1720	McKinnon	1720	Ducal Joseph
1721	Arman George	1721	McKinnon	1721	Arman George
1722	Marland Chas	1722	McKinnon	1722	Marland Chas
1723	Spinton Albert	1723	McKinnon	1723	Spinton Albert
1724	Gelle	1724	McKinnon	1724	Gelle
1725	Paris Chas	1725	McKinnon	1725	Paris Chas
1726	Havi Henri	1726	McKinnon	1726	Havi Henri
1727	Levy	1727	McKinnon	1727	Levy
1728	Levy	1728	McKinnon	1728	Levy
1729	Levy	1729	McKinnon	1729	Levy
1730	Levy	1730	McKinnon	1730	Levy
1731	Levy	1731	McKinnon	1731	Levy
1732	Levy	1732	McKinnon	1732	Levy
1733	Levy	1733	McKinnon	1733	Levy
1734	Levy	1734	McKinnon	1734	Levy
1735	Levy	1735	McKinnon	1735	Levy
1736	Levy	1736	McKinnon	1736	Levy
1737	Levy	1737	McKinnon	1737	Levy
1738	Levy	1738	McKinnon	1738	Levy
1739	Levy	1739	McKinnon	1739	Levy
1740	Levy	1740	McKinnon	1740	Levy
1741	Levy	1741	McKinnon	1741	Levy
1742	Levy	1742	McKinnon	1742	Levy
1743	Levy	1743	McKinnon	1743	Levy
1744	Levy	1744	McKinnon	1744	Levy
1745	Levy	1745	McKinnon	1745	Levy
1746	Levy	1746	McKinnon	1746	Levy
1747	Levy	1747	McKinnon	1747	Levy
1748	Levy	1748	McKinnon	1748	Levy
1749	Levy	1749	McKinnon	1749	Levy
1750	Levy	1750	McKinnon	1750	Levy



Localisation

Coordonnées

Département : 76 - Seine-Maritime
Commune : Saint-Ouen-le-Mauger

Système :
Orig. report carto :
x :
y :
Précision :
Type de Report : Non localisable

Repères locaux

Hameau/Lieu-dit :
 Autre (route, chemin...) :

Contexte

Geomorphologique :

Source(s) de l'information

Nouvel indice / RICS initial :explor-e / / janvier 2023

Archives (Cf. fiche(s) détaillée(s) page(s) suivante(s))

Départementales | | Réf.: 8519-20 | | Date: 18/11/1894 |

Témoignages

Photo aérienne

Terrain

- Effondrement
- Affaissement-dépression
- Zone remblayée
- Puits
- Entrée à flanc de coteaux (cavage)
- Arbre isolé
- Autre :
- Aucun

Géométrie :

- Circulaire Diamètre (m) # Profondeur max (m) #
- Quelconque Longueur min (m) # Longueur max (m) #

Observations

Origine probable de l'indice

Type

- Carrière souterraine
- Carrière à ciel ouvert
- Carrière type inconnu
- Karstique (Naturel)
- Indéterminé
- Puits à eau

Matière extraite

- Marne
- Cailloux
- Sable
- Pierre de taille
- Argile

Commentaires

Explor-e : "Aucune localisation dans les documents d'archives, l'indice est donc non localisable. La fiche est conservée pour mémoire"

Indice 76629-019 / Détail document d'archives anciennes

Origine du document	Archives départementales		
	Cote :	8S19-20	
	Date du document :	18/11/1894	
Elements extraits	Type ouvrage :		
	Déclarant :	GELLEE Vastey	
	Locataire ou fermier :		
	Propriétaire :		
Elements de localisation	Plan de localisation :	Echelle :	
	Lieu-dit :		
	Cadastre de référence :	Napoléonien	
	Référence parcellaire :	Section :	Parcelle :
	Autre information :		
	Observations :	Numéro d'ordre : 8834	
Elements de dimensionnement déclarés	Plan d'extension :	Echelle :	
	Caractéristiques puits :	Profondeur	/ Diamètre / Maçonné
	Volume exploité :		
	Nombre d'étage(s) :		
	Chambres(s) :		
	Observations :		

NUMEROS D'ORDRE	DELIBERATIONS.	NUMEROS D'ORDRE	DELIBERATIONS.	NUMEROS D'ORDRE	DELIBERATIONS.
1712	Capelle Edmund	1712	Spinnemann	1718	Chatham P. M. B. A.
1713	Duval Gene	1713	Wilmann	1719	Arden Jean
1714	Prigent	1714	Levy	1720	Desvignes Jeanne
1715	Chetler Edmund	1715	Spillick Wm	1721	F. Digne
1716	Long Joseph	1716	Spillick Wm	1722	Bonnet Louis
1717	Arley S. Martin	1717	Granchamp	1723	M. Guerin
1718	Armenon George	1718	Abraham John	1724	M. Guerin
1719	Levy	1719	St. Pierre	1725	Colle Varty
1720	Bonnet Joseph	1720	St. Pierre	1726	Quincy Child
1721	Arley S. Martin	1721	Arbuthnot John	1727	Leitch Louis
1722	Armenon George	1722	Arbuthnot John	1728	Colle Varty
1723	Levy	1723	Arbuthnot John	1729	Armenon George
1724	Bonnet Joseph	1724	Arbuthnot John	1730	Armenon George
1725	Arley S. Martin	1725	Arbuthnot John	1731	Armenon George
1726	Armenon George	1726	Arbuthnot John	1732	Armenon George
1727	Levy	1727	Arbuthnot John	1733	Armenon George
1728	Bonnet Joseph	1728	Arbuthnot John	1734	Armenon George
1729	Arley S. Martin	1729	Arbuthnot John	1735	Armenon George
1730	Armenon George	1730	Arbuthnot John	1736	Armenon George
1731	Levy	1731	Arbuthnot John	1737	Armenon George
1732	Bonnet Joseph	1732	Arbuthnot John	1738	Armenon George
1733	Arley S. Martin	1733	Arbuthnot John	1739	Armenon George
1734	Armenon George	1734	Arbuthnot John	1740	Armenon George
1735	Levy	1735	Arbuthnot John	1741	Armenon George
1736	Bonnet Joseph	1736	Arbuthnot John	1742	Armenon George
1737	Arley S. Martin	1737	Arbuthnot John	1743	Armenon George
1738	Armenon George	1738	Arbuthnot John	1744	Armenon George
1739	Levy	1739	Arbuthnot John	1745	Armenon George
1740	Bonnet Joseph	1740	Arbuthnot John	1746	Armenon George
1741	Arley S. Martin	1741	Arbuthnot John	1747	Armenon George
1742	Armenon George	1742	Arbuthnot John	1748	Armenon George
1743	Levy	1743	Arbuthnot John	1749	Armenon George
1744	Bonnet Joseph	1744	Arbuthnot John	1750	Armenon George
1745	Arley S. Martin	1745	Arbuthnot John	1751	Armenon George
1746	Armenon George	1746	Arbuthnot John	1752	Armenon George
1747	Levy	1747	Arbuthnot John	1753	Armenon George
1748	Bonnet Joseph	1748	Arbuthnot John	1754	Armenon George
1749	Arley S. Martin	1749	Arbuthnot John	1755	Armenon George
1750	Armenon George	1750	Arbuthnot John	1756	Armenon George
1751	Levy	1751	Arbuthnot John	1757	Armenon George
1752	Bonnet Joseph	1752	Arbuthnot John	1758	Armenon George
1753	Arley S. Martin	1753	Arbuthnot John	1759	Armenon George
1754	Armenon George	1754	Arbuthnot John	1760	Armenon George
1755	Levy	1755	Arbuthnot John	1761	Armenon George
1756	Bonnet Joseph	1756	Arbuthnot John	1762	Armenon George
1757	Arley S. Martin	1757	Arbuthnot John	1763	Armenon George
1758	Armenon George	1758	Arbuthnot John	1764	Armenon George
1759	Levy	1759	Arbuthnot John	1765	Armenon George
1760	Bonnet Joseph	1760	Arbuthnot John	1766	Armenon George
1761	Arley S. Martin	1761	Arbuthnot John	1767	Armenon George
1762	Armenon George	1762	Arbuthnot John	1768	Armenon George
1763	Levy	1763	Arbuthnot John	1769	Armenon George
1764	Bonnet Joseph	1764	Arbuthnot John	1770	Armenon George
1765	Arley S. Martin	1765	Arbuthnot John	1771	Armenon George
1766	Armenon George	1766	Arbuthnot John	1772	Armenon George
1767	Levy	1767	Arbuthnot John	1773	Armenon George
1768	Bonnet Joseph	1768	Arbuthnot John	1774	Armenon George
1769	Arley S. Martin	1769	Arbuthnot John	1775	Armenon George
1770	Armenon George	1770	Arbuthnot John	1776	Armenon George
1771	Levy	1771	Arbuthnot John	1777	Armenon George
1772	Bonnet Joseph	1772	Arbuthnot John	1778	Armenon George
1773	Arley S. Martin	1773	Arbuthnot John	1779	Armenon George
1774	Armenon George	1774	Arbuthnot John	1780	Armenon George
1775	Levy	1775	Arbuthnot John	1781	Armenon George
1776	Bonnet Joseph	1776	Arbuthnot John	1782	Armenon George
1777	Arley S. Martin	1777	Arbuthnot John	1783	Armenon George
1778	Armenon George	1778	Arbuthnot John	1784	Armenon George
1779	Levy	1779	Arbuthnot John	1785	Armenon George
1780	Bonnet Joseph	1780	Arbuthnot John	1786	Armenon George
1781	Arley S. Martin	1781	Arbuthnot John	1787	Armenon George
1782	Armenon George	1782	Arbuthnot John	1788	Armenon George
1783	Levy	1783	Arbuthnot John	1789	Armenon George
1784	Bonnet Joseph	1784	Arbuthnot John	1790	Armenon George
1785	Arley S. Martin	1785	Arbuthnot John	1791	Armenon George
1786	Armenon George	1786	Arbuthnot John	1792	Armenon George
1787	Levy	1787	Arbuthnot John	1793	Armenon George
1788	Bonnet Joseph	1788	Arbuthnot John	1794	Armenon George
1789	Arley S. Martin	1789	Arbuthnot John	1795	Armenon George
1790	Armenon George	1790	Arbuthnot John	1796	Armenon George
1791	Levy	1791	Arbuthnot John	1797	Armenon George
1792	Bonnet Joseph	1792	Arbuthnot John	1798	Armenon George
1793	Arley S. Martin	1793	Arbuthnot John	1799	Armenon George
1794	Armenon George	1794	Arbuthnot John	1800	Armenon George



Localisation

Coordonnées

Département : 76 - Seine-Maritime
Commune : Saint-Ouen-le-Mauger

Système :
Orig. report carto :
x :
y :
Précision :
Type de Report : Non localisable

Repères locaux

Hameau/Lieu-dit :
 Autre (route, chemin...) :

Contexte

Geomorphologique :

Source(s) de l'information

Nouvel indice / RICS initial :explor-e / / janvier 2023

Archives (Cf. fiche(s) détaillée(s) page(s) suivante(s))

Départementales | | Réf.: 8519-20 | | Date: 29/11/1894 |

Témoignages

Photo aérienne

Terrain

- Effondrement
- Affaissement-dépression
- Zone remblayée
- Puits
- Entrée à flanc de coteaux (cavage)
- Arbre isolé
- Autre :
- Aucun

Géométrie :

- Circulaire Diamètre (m) # Profondeur max (m) #
- Quelconque Longueur min (m) # Longueur max (m) #

Observations

Origine probable de l'indice

Type

- Carrière souterraine
- Carrière à ciel ouvert
- Carrière type inconnu
- Karstique (Naturel)
- Indéterminé
- Puits à eau

Matière extraite

- Marne
- Cailloux
- Sable
- Pierre de taille
- Argile

Commentaires

Explor-e : "Aucune localisation dans les documents d'archives, l'indice est donc non localisable. La fiche est conservée pour mémoire"

Indice 76629-020 / Détail document d'archives anciennes

Origine du document	Archives départementales		
	Cote :	8S19-20	
	Date du document :	29/11/1894	
	Type ouvrage :		
Elements extraits	Déclarant :	GELLEE Vastey	
	Locataire ou fermier :		
	Propriétaire :		
	Plan de localisation :	Echelle :	
	Lieu-dit :		
Elements de localisation	Cadastre de référence :	Napoléonien	
	Référence parcellaire :	Section :	Parcelle :
	Autre information :		
	Observations :	Numéro d'ordre : 8837	
	Plan d'extension :	Echelle :	
	Caractéristiques puits :	Profondeur	/ Diamètre / Maçonné
	Volume exploité :		
Elements de dimensionnement déclarés	Nombre d'étage(s) :		
	Chambres(s) :		
	Observations :		

NUMEROS d'ordre	DELIBERATIONS.	NUMEROS d'ordre	DELIBERATIONS.
1772	Capitaine Edmund	1772	Spencer
1773	Ducal Game	1773	Waltham
1774	Prigent	1774	County
1775	Walter Edmund	1775	Spencer
1776	Henry Prigent	1776	Spencer
1777	Arthur & Martin	1777	Spencer
1778	Arthur Prigent	1778	Spencer
1779	Arthur Prigent	1779	Spencer
1780	Arthur Prigent	1780	Spencer
1781	Arthur Prigent	1781	Spencer
1782	Arthur Prigent	1782	Spencer
1783	Arthur Prigent	1783	Spencer
1784	Arthur Prigent	1784	Spencer
1785	Arthur Prigent	1785	Spencer
1786	Arthur Prigent	1786	Spencer
1787	Arthur Prigent	1787	Spencer
1788	Arthur Prigent	1788	Spencer
1789	Arthur Prigent	1789	Spencer
1790	Arthur Prigent	1790	Spencer
1791	Arthur Prigent	1791	Spencer
1792	Arthur Prigent	1792	Spencer
1793	Arthur Prigent	1793	Spencer
1794	Arthur Prigent	1794	Spencer
1795	Arthur Prigent	1795	Spencer
1796	Arthur Prigent	1796	Spencer
1797	Arthur Prigent	1797	Spencer
1798	Arthur Prigent	1798	Spencer
1799	Arthur Prigent	1799	Spencer
1800	Arthur Prigent	1800	Spencer

NUMEROS d'ordre	DELIBERATIONS.	NUMEROS d'ordre	DELIBERATIONS.
1801	Arthur Prigent	1801	Spencer
1802	Arthur Prigent	1802	Spencer
1803	Arthur Prigent	1803	Spencer
1804	Arthur Prigent	1804	Spencer
1805	Arthur Prigent	1805	Spencer
1806	Arthur Prigent	1806	Spencer
1807	Arthur Prigent	1807	Spencer
1808	Arthur Prigent	1808	Spencer
1809	Arthur Prigent	1809	Spencer
1810	Arthur Prigent	1810	Spencer
1811	Arthur Prigent	1811	Spencer
1812	Arthur Prigent	1812	Spencer
1813	Arthur Prigent	1813	Spencer
1814	Arthur Prigent	1814	Spencer
1815	Arthur Prigent	1815	Spencer
1816	Arthur Prigent	1816	Spencer
1817	Arthur Prigent	1817	Spencer
1818	Arthur Prigent	1818	Spencer
1819	Arthur Prigent	1819	Spencer
1820	Arthur Prigent	1820	Spencer



Localisation

Coordonnées

Département : 76 - Seine-Maritime
Commune : Saint-Ouen-le-Mauger

Système :
Orig. report carto :
x :
y :
Précision :
Type de Report : Non localisable

Repères locaux

Hameau/Lieu-dit :
 Autre (route, chemin...) :

Contexte

Geomorphologique :

Source(s) de l'information

Nouvel indice / RICS initial :explor-e / / janvier 2023

Archives (Cf. fiche(s) détaillée(s) page(s) suivante(s))

Départementales || Réf.: 8516 | || Date: 1890 |
Départementales || Réf.: 8519-20 | || Date: 09/10/1889 |

Témoignages

Photo aérienne

Terrain

- Effondrement
- Affaissement-dépression
- Zone remblayée
- Puits
- Entrée à flanc de coteaux (cavage)
- Arbre isolé
- Autre :
- Aucun

Géométrie :

- Circulaire Diamètre (m) # Profondeur max (m) #
- Quelconque Longueur min (m) # Longueur max (m) #

Observations

Origine probable de l'indice

Type

- Carrière souterraine**
- Carrière à ciel ouvert
- Carrière type inconnu
- Karstique (Naturel)
- Indéterminé
- Puits à eau

Matière extraite

- Marne**
- Cailloux
- Sable
- Pierre de taille
- Argile

Commentaires

Explor-e : "Aucune localisation dans les documents d'archives, l'indice est donc non localisable. La fiche est conservée pour mémoire"

Indice 76629-021 / Détail document d'archives anciennes

Origine du document	Archives départementales		
	Cote :	8S16	
Elements extraits	Date du document :	1890	
	Type ouvrage :	Marnière	
	Déclarant :	SAVOYE Eugène	
	Locataire ou fermier :		
	Propriétaire :		
Elements de localisation	Plan de localisation :	Echelle :	
	Lieu-dit :		
	Cadastre de référence :	Napoléonien	
	Référence parcellaire :	Section :	Parcelle :
	Autre information :		
	Observations :		
Elements de dimensionnement déclarés	Plan d'extension :	Echelle :	
	Caractéristiques puits :	Profondeur	/ Diamètre / Maçonné
	Volume exploité :		
	Nombre d'étage(s) :		
	Chambres(s) :		
	Observations :		

Indice 76629-021 / Détail document d'archives anciennes

Origine du document	Archives départementales		
	Cote :	8S19-20	
Elements extraits	Date du document :	09/10/1889	
	Type ouvrage :	Marnière souterraine	
	Déclarant :	SAVOYE Eugène	
	Locataire ou fermier :		
	Propriétaire :		
Elements de localisation	Plan de localisation :	Echelle :	
	Lieu-dit :	L'épine	
	Cadastre de référence :	Napoléonien	
	Référence parcellaire :	Section :	Parcelle :
	Autre information :		
	Observations :	Numéro d'ordre : 422	
Elements de dimensionnement déclarés	Plan d'extension :	Echelle :	
	Caractéristiques puits :	Profondeur	/ Diamètre / Maçonné
	Volume exploité :		
	Nombre d'étage(s) :		
	Chambres(s) :		
	Observations :		

NUMÉROS d'ordre de concession ou d'exploitation.	DÉSIGNATION ET ADRESSE DE L'ÉPONGEANT.	NOM ET ADRESSE DU REPRÉSENTANT.	DÉSIGNATION DE LA CONCESSION.	DÉSIGNATION ou NATURE DE LA MÈRIÈRE ou carrière.	COMMUNES du LIU DE L'EXPLOITATION.	NOMBRE d'ouvriers.	MOTIFS DE LA DÉPENSE PROPOSÉE par l'ingénieur ordinaire.	OBSERVATIONS et propositions de l'ingénieur en chef.	DÉCISION du PRÉFET.
224	Cherillon Alfred à Samoreau	la même	Qualité N° 100 lot n° B	Marière	Samoreau	2	Travail important de exploitation.		
225	Chandon		R - D			2			
226	Chandon		D - C			2			
227	Chandon à Samoreau		143 - B		Samoreau	2			
228	Chandon		142 - A			2			
229	Chandon		144 - F			2			
230	Chandon		BH - C			2			
231	Chandon à Samoreau		AG - B		Samoreau	2			
232	Chandon à Samoreau		type N° 101 au 102		Samoreau	2			
233	Chandon à Samoreau		" " " "			2			
234	id.		" " " "			2			
235	Chandon à Samoreau		" " " "		Samoreau	2			
236	Chandon id.		" " " "			2			
237	Chandon à Samoreau		Qualité N° 100 lot n° D		Samoreau	2			
238	Chandon id.		149 - C			2			
239	Chandon à Samoreau		" " " "		Samoreau	2			
240	Chandon id.		" " " "			2			
241	Chandon à Samoreau		143 - "		Samoreau	2			
242	id.		144 - A			2			

OBSERVATIONS

107

NUMÉROS PAGES	NOM	INDICATIONS	INDICATIONS	INDICATIONS	INDICATIONS	INDICATIONS
407	Pin Legood	Launette	Launette	Launette	Launette	1076
408	Paul Adam	Demulle	Demulle	Demulle	Demulle	215
409	Paul Fille	Demulle	Demulle	Demulle	Demulle	185
410	Chouard	Demulle	Demulle	Demulle	Demulle	215
411	Lange	Demulle	Demulle	Demulle	Demulle	215
412	Bonamy	Demulle	Demulle	Demulle	Demulle	215
413	St. Alexandre	Demulle	Demulle	Demulle	Demulle	215
414	de Saint-Ouy	Demulle	Demulle	Demulle	Demulle	215
415	Lory Jacques	Demulle	Demulle	Demulle	Demulle	215
416	Lévesque	Demulle	Demulle	Demulle	Demulle	215
417	Emil List	Demulle	Demulle	Demulle	Demulle	215
418	Chancelier	Demulle	Demulle	Demulle	Demulle	215
419	Carpentier	Demulle	Demulle	Demulle	Demulle	215
420	Thérèse	Demulle	Demulle	Demulle	Demulle	215
421	Toussaint	Demulle	Demulle	Demulle	Demulle	215
422	Lavoie	Demulle	Demulle	Demulle	Demulle	215
423	Plémeur	Demulle	Demulle	Demulle	Demulle	215
424	Demulle	Demulle	Demulle	Demulle	Demulle	215
425	Demulle	Demulle	Demulle	Demulle	Demulle	215
426	Demulle	Demulle	Demulle	Demulle	Demulle	215
427	Demulle	Demulle	Demulle	Demulle	Demulle	215
428	Demulle	Demulle	Demulle	Demulle	Demulle	215
429	Demulle	Demulle	Demulle	Demulle	Demulle	215
430	Demulle	Demulle	Demulle	Demulle	Demulle	215
431	Demulle	Demulle	Demulle	Demulle	Demulle	215
432	Demulle	Demulle	Demulle	Demulle	Demulle	215
433	Demulle	Demulle	Demulle	Demulle	Demulle	215
434	Demulle	Demulle	Demulle	Demulle	Demulle	215
435	Demulle	Demulle	Demulle	Demulle	Demulle	215
436	Demulle	Demulle	Demulle	Demulle	Demulle	215
437	Demulle	Demulle	Demulle	Demulle	Demulle	215
438	Demulle	Demulle	Demulle	Demulle	Demulle	215
439	Demulle	Demulle	Demulle	Demulle	Demulle	215
440	Demulle	Demulle	Demulle	Demulle	Demulle	215
441	Demulle	Demulle	Demulle	Demulle	Demulle	215



Localisation

Département : 76 - Seine-Maritime
Commune : Saint-Ouen-le-Mauger

Repères locaux

Hameau/Lieu-dit :

Autre (route, chemin...) :

Coordonnées

Système : RFG93-CC50

Orig. report carto : GPS

x : 1 552 263

y : 9 176 031

Précision :

Type de Report : Ponctuel

Contexte

Geomorphologique : Talweg

Altitude de la nappe : 60 m

Source : Atlas Hydro BRGM 2012

Source(s) de l'information

Nouvel indice / RICS initial : explor-e / / janvier 2023

Archives (Cf. fiche(s) détaillée(s) page(s) suivante(s))

Récentes | | Auteur: SIGES | |

Témoignages

Photo aérienne

Terrain

- Effondrement
- Affaissement-dépression
- Zone remblayée
- Puits
- Entrée à flanc de coteaux (cavage)
- Arbre isolé
- Autre :
- Aucun

Géométrie :

- Circulaire Diamètre (m) # Profondeur max (m) #
- Quelconque Longueur min (m) # Longueur max (m) #

Observations

Origine probable de l'indice

Type

- Carrière souterraine
- Carrière à ciel ouvert
- Carrière type inconnu
- Karstique (Naturel)
- Indéterminé
- Puits à eau

Matière extraite

- Marne
- Cailloux
- Sable
- Pierre de taille
- Argile

Commentaires

Explor-e : Indice issu de la base de données karstique du SIGES, aucune information disponible.

Indice 76629-022 / Détail document d'archives récentes

Origine du document	<i>Auteur :</i> SIGES	
	<i>Référence :</i>	
	<i>Date :</i>	
Informations extraites	Base de données karstique du SIGES - aucune fiche disponible. ID : 6770	
Elements de localisation	<i>Plan de localisation :</i>	<i>Echelle :</i>
	<i>Lieu-dit :</i>	
	<i>Autre information :</i>	
Elements de dimensionnement	<i>Plan d'extension :</i>	<i>Echelle :</i>
Remarques		



Localisation

Département : 76 - Seine-Maritime
Commune : Saint-Ouen-le-Mauger

Repères locaux

Hameau/Lieu-dit :

Autre (route, chemin...) :

Coordonnées

Système : RFG93-CC50

Orig. report carto : GPS

x : 1 552 352

y : 9 176 267

Précision :

Type de Report : Ponctuel

Contexte

Geomorphologique : Talweg

Altitude de la nappe : 60 m

Source : Atlas Hydro BRGM 2012

Source(s) de l'information

Nouvel indice / RICS initial : explor-e / / janvier 2023

Archives (Cf. fiche(s) détaillée(s) page(s) suivante(s))

Récentes | | Auteur: SIGES | |

Témoignages

Photo aérienne

Terrain

- Effondrement
- Affaissement-dépression
- Zone remblayée
- Puits
- Entrée à flanc de coteaux (cavage)
- Arbre isolé
- Autre :
- Aucun

Géométrie :

- Circulaire Diamètre (m) # Profondeur max (m) #
- Quelconque Longueur min (m) # Longueur max (m) #

Observations

Origine probable de l'indice

Type

- Carrière souterraine
- Carrière à ciel ouvert
- Carrière type inconnu
- Karstique (Naturel)
- Indéterminé
- Puits à eau

Matière extraite

- Marne
- Cailloux
- Sable
- Pierre de taille
- Argile

Commentaires

Explor-e : Indice issu de la base de données karstique du SIGES, aucune information disponible.

Indice 76629-023 / Détail document d'archives récentes

Origine du document	<i>Auteur :</i> SIGES	
	<i>Référence :</i>	
	<i>Date :</i>	
Informations extraites	Base de données karstique du SIGES - aucune fiche disponible. ID : 6769	
Elements de localisation	<i>Plan de localisation :</i>	<i>Echelle :</i>
	<i>Lieu-dit :</i>	
	<i>Autre information :</i>	
Elements de dimensionnement	<i>Plan d'extension :</i>	<i>Echelle :</i>
Remarques		



Localisation

Département : 76 - Seine-Maritime
Commune : Saint-Ouen-le-Mauger

Repères locaux

Hameau/Lieu-dit :

Autre (route, chemin...) :

Coordonnées

Système : RFG93-CC50

Orig. report carto : GPS

x : 1 552 713

y : 9 176 365

Précision :

Type de Report : Ponctuel

Contexte

Geomorphologique : Talweg

Altitude de la nappe : 60 m

Source : Atlas Hydro BRGM 2012

Source(s) de l'information

Nouvel indice / RICS initial : explor-e / / janvier 2023

Archives (Cf. fiche(s) détaillée(s) page(s) suivante(s))

Récentes | | Auteur: SIGES | |

Témoignages

Photo aérienne

Terrain

- Effondrement
- Affaissement-dépression
- Zone remblayée
- Puits
- Entrée à flanc de coteaux (cavage)
- Arbre isolé
- Autre :
- Aucun

Géométrie :

- Circulaire Diamètre (m) # Profondeur max (m) #
- Quelconque Longueur min (m) # Longueur max (m) #

Observations

Origine probable de l'indice

Type

- Carrière souterraine
- Carrière à ciel ouvert
- Carrière type inconnu
- Karstique (Naturel)
- Indéterminé
- Puits à eau

Matière extraite

- Marne
- Cailloux
- Sable
- Pierre de taille
- Argile

Commentaires

Explor-e : Indice issu de la base de données karstique du SIGES, aucune information disponible.

Indice 76629-024 / Détail document d'archives récentes

Origine du document	<i>Auteur :</i> SIGES	
	<i>Référence :</i>	
	<i>Date :</i>	
Informations extraites	Base de données karstique du SIGES - aucune fiche disponible. ID : 6764	
Elements de localisation	<i>Plan de localisation :</i>	<i>Echelle :</i>
	<i>Lieu-dit :</i>	
	<i>Autre information :</i>	
Elements de dimensionnement	<i>Plan d'extension :</i>	<i>Echelle :</i>
Remarques		



Localisation

Département : 76 - Seine-Maritime
Commune : Saint-Ouen-le-Mauger

Repères locaux

Hameau/Lieu-dit :

Autre (route, chemin...) :

Coordonnées

Système : RFG93-CC50

Orig. report carto : GPS

x : 1 552 676

y : 9 176 404

Précision :

Type de Report : Ponctuel

Contexte

Geomorphologique : Talweg

Altitude de la nappe : 60 m

Source : Atlas Hydro BRGM 2012

Source(s) de l'information

Nouvel indice / RICS initial : explor-e / / janvier 2023

Archives (Cf. fiche(s) détaillée(s) page(s) suivante(s))

Récentes | | Auteur: SIGES | |

Témoignages

Photo aérienne

Terrain

- Effondrement
- Affaissement-dépression
- Zone remblayée
- Puits
- Entrée à flanc de coteaux (cavage)
- Arbre isolé
- Autre :
- Aucun

Géométrie :

- Circulaire Diamètre (m) # Profondeur max (m) #
- Quelconque Longueur min (m) # Longueur max (m) #

Observations

Origine probable de l'indice

Type

- Carrière souterraine
- Carrière à ciel ouvert
- Carrière type inconnu
- Karstique (Naturel)
- Indéterminé
- Puits à eau

Matière extraite

- Marne
- Cailloux
- Sable
- Pierre de taille
- Argile

Commentaires

Explor-e : Indice issu de la base de données karstique du SIGES, aucune information disponible.

Indice 76629-025 / Détail document d'archives récentes

Origine du document	<i>Auteur :</i> SIGES <i>Référence :</i> <i>Date :</i>
Informations extraites	Base de données karstique du SIGES - aucune fiche disponible. ID : 6765
Elements de localisation	<i>Plan de localisation :</i> Echelle : <i>Lieu-dit :</i> <i>Autre information :</i>
Elements de dimensionnement	<i>Plan d'extension :</i> Echelle :
Remarques	



Localisation

Département : 76 - Seine-Maritime
Commune : Saint-Ouen-le-Mauger

Repères locaux

Hameau/Lieu-dit :

Autre (route, chemin...) :

Coordonnées

Système : RFG93-CC50

Orig. report carto : GPS

x : 1 552 500

y : 9 176 545

Précision :

Type de Report : Ponctuel

Contexte

Geomorphologique : Talweg

Altitude de la nappe : 60 m

Source : Atlas Hydro BRGM 2012

Source(s) de l'information

Nouvel indice / RICS initial : explor-e / / janvier 2023

Archives (Cf. fiche(s) détaillée(s) page(s) suivante(s))

Récentes | | Auteur: SIGES | |

Témoignages

Photo aérienne

Terrain

- Effondrement
- Affaissement-dépression
- Zone remblayée
- Puits
- Entrée à flanc de coteaux (cavage)
- Arbre isolé
- Autre :
- Aucun

Géométrie :

- Circulaire Diamètre (m) # Profondeur max (m) #
- Quelconque Longueur min (m) # Longueur max (m) #

Observations

Origine probable de l'indice

Type

- Carrière souterraine
- Carrière à ciel ouvert
- Carrière type inconnu
- Karstique (Naturel)
- Indéterminé
- Puits à eau

Matière extraite

- Marne
- Cailloux
- Sable
- Pierre de taille
- Argile

Commentaires

Explor-e : Indice issu de la base de données karstique du SIGES, aucune information disponible.

Indice 76629-026 / Détail document d'archives récentes

Origine du document	<i>Auteur :</i> SIGES	
	<i>Référence :</i>	
	<i>Date :</i>	
Informations extraites	Base de données karstique du SIGES - aucune fiche disponible. ID : 6766	
Elements de localisation	<i>Plan de localisation :</i>	<i>Echelle :</i>
	<i>Lieu-dit :</i>	
	<i>Autre information :</i>	
Elements de dimensionnement	<i>Plan d'extension :</i>	<i>Echelle :</i>
Remarques		



Localisation

Département : 76 - Seine-Maritime
Commune : Saint-Ouen-le-Mauger

Repères locaux

Hameau/Lieu-dit :

Autre (route, chemin...) :

Coordonnées

Système : RFG93-CC50

Orig. report carto : GPS

x : 1 552 457

y : 9 176 584

Précision :

Type de Report : Ponctuel

Contexte

Geomorphologique : Talweg

Altitude de la nappe : 60 m

Source : Atlas Hydro BRGM 2012

Source(s) de l'information

Nouvel indice / RICS initial : explor-e / / janvier 2023

Archives (Cf. fiche(s) détaillée(s) page(s) suivante(s))

Récentes | | Auteur: SIGES | |

Témoignages

Photo aérienne

Terrain

- Effondrement
- Affaissement-dépression
- Zone remblayée
- Puits
- Entrée à flanc de coteaux (cavage)
- Arbre isolé
- Autre :
- Aucun

Géométrie :

- Circulaire Diamètre (m) # Profondeur max (m) #
- Quelconque Longueur min (m) # Longueur max (m) #

Observations

Origine probable de l'indice

Type

- Carrière souterraine
- Carrière à ciel ouvert
- Carrière type inconnu
- Karstique (Naturel)
- Indéterminé
- Puits à eau

Matière extraite

- Marne
- Cailloux
- Sable
- Pierre de taille
- Argile

Commentaires

Explor-e : Indice issu de la base de données karstique du SIGES, aucune information disponible.

Indice 76629-027 / Détail document d'archives récentes

Origine du document	<i>Auteur :</i> SIGES <i>Référence :</i> <i>Date :</i>
Informations extraites	Base de données karstique du SIGES - aucune fiche disponible. ID : 6767
Elements de localisation	<i>Plan de localisation :</i> Echelle : <i>Lieu-dit :</i> <i>Autre information :</i>
Elements de dimensionnement	<i>Plan d'extension :</i> Echelle :
Remarques	



Localisation

Département : 76 - Seine-Maritime
Commune : Saint-Ouen-le-Mauger

Repères locaux

Hameau/Lieu-dit :

Autre (route, chemin...) :

Coordonnées

Système : RFG93-CC50

Orig. report carto : GPS

x : 1 552 420

y : 9 176 633

Précision :

Type de Report : Ponctuel

Contexte

Geomorphologique : Talweg

Altitude de la nappe : 60 m

Source : Atlas Hydro BRGM 2012

Source(s) de l'information

Nouvel indice / RICS initial : explor-e / / janvier 2023

Archives (Cf. fiche(s) détaillée(s) page(s) suivante(s))

Récentes | | Auteur: SIGES | |

Témoignages

Photo aérienne

Terrain

- Effondrement
- Affaissement-dépression
- Zone remblayée
- Puits
- Entrée à flanc de coteaux (cavage)
- Arbre isolé
- Autre :
- Aucun

Géométrie :

- Circulaire Diamètre (m) # Profondeur max (m) #
- Quelconque Longueur min (m) # Longueur max (m) #

Observations

Origine probable de l'indice

Type

- Carrière souterraine
- Carrière à ciel ouvert
- Carrière type inconnu
- Karstique (Naturel)
- Indéterminé
- Puits à eau

Matière extraite

- Marne
- Cailloux
- Sable
- Pierre de taille
- Argile

Commentaires

Explor-e : Indice issu de la base de données karstique du SIGES, aucune information disponible.

Indice 76629-028 / Détail document d'archives récentes

Origine du document	<i>Auteur :</i> SIGES <i>Référence :</i> <i>Date :</i>
Informations extraites	Base de données karstique du SIGES - aucune fiche disponible. ID : 6768
Elements de localisation	<i>Plan de localisation :</i> Echelle : <i>Lieu-dit :</i> <i>Autre information :</i>
Elements de dimensionnement	<i>Plan d'extension :</i> Echelle :
Remarques	



Localisation

Département : 76 - Seine-Maritime
Commune : Saint-Ouen-le-Mauger

Repères locaux

Hameau/Lieu-dit :

Autre (route, chemin...) :

Coordonnées

Système : RFG93-CC50

Orig. report carto : GPS

x : 1 553 613

y : 9 174 558

Précision :

Type de Report : Ponctuel

Contexte

Geomorphologique : Plateau

Altitude de la nappe : 70 m

Source : Atlas Hydro BRGM 2012

Source(s) de l'information

Nouvel indice / RICS initial : explor-e / / janvier 2023

Archives (Cf. fiche(s) détaillée(s) page(s) suivante(s))

Récentes | | Auteur: BRGM | Réf.: HNOAA0005885 | |

Témoignages

Photo aérienne

Campagne	Date	Cliché	Stéréo.	Non stér.	Description
	1947		<input type="checkbox"/>	<input checked="" type="checkbox"/>	Explor-e : Anomalie dans une parcelle.

Terrain

- Effondrement
- Affaissement-dépression
- Zone remblayée
- Puits
- Entrée à flanc de coteaux (cavage)
- Arbre isolé
- Autre :
- Aucun

Géométrie :

- Circulaire Diamètre (m) # Profondeur max (m) #
- Quelconque Longueur min (m) # Longueur max (m) #

Observations

Origine probable de l'indice

Type

- Carrière souterraine
- Carrière à ciel ouvert
- Carrière type inconnu
- Karstique (Naturel)
- Indéterminé
- Puits à eau

Matière extraite

- Marne
- Cailloux
- Sable
- Pierre de taille
- Argile

Commentaires

Indice 76629-029 / Détail document d'archives récentes


Origine du document	<i>Auteur :</i> BRGM	
	<i>Référence :</i> HNOAA0005885	
	<i>Date :</i>	
Informations extraites	Base de données Cavités souterraines (Géorisques) - Identifié comme puits d'extraction n°175.	
Elements de localisation	<i>Plan de localisation :</i>	<i>Echelle :</i>
	<i>Lieu-dit :</i>	
	<i>Autre information :</i>	
Elements de dimensionnement	<i>Plan d'extension :</i>	<i>Echelle :</i>
Remarques		

HNOAA0005885

Cavités souterraines

Identifiant de la cavité : HNOAA0005885
Type de cavité : carrière
Nom de la cavité : Puits d'extraction n°175
Département : SEINE-MARITIME (76)
Nom de la commune (à la saisie) : SAINT-OUEN-LE-MAUGER (76629)
Coordonnées X,Y en Lambert 93 métrique : 553502, 6963482
Coordonnées X,Y ouvrage : 501282, 2529374
Lambert X,Y ouvrage : Lambert 2 étendu
Précision coordonnées : 100m
Repérage géographique : orifice visible
Positionnement : approché
Date de validité : 01/01/1965
Auteur de la description : vh
Source d'information :

Source	Lieu d'archivage
Carte géologique à 1/80 000 - Coupure 19 (Yvetot), Huitième 5, Edition 1965	Archives BRGM - SGR Haute-Normandie





Localisation

Département : 76 - Seine-Maritime
Commune : Saint-Ouen-le-Mauger

Repères locaux

Hameau/Lieu-dit :

Autre (route, chemin...) :

Coordonnées

Système : RFG93-CC50

Orig. report carto : GPS

x : 1 552 466

y : 9 175 861

Précision :

Type de Report : Ponctuel

Contexte

Geomorphologique : Plateau

Altitude de la nappe : 60 m

Source : Atlas Hydro BRGM 2012

Source(s) de l'information

Nouvel indice / RICS initial : explor-e / / janvier 2023

Archives (Cf. fiche(s) détaillée(s) page(s) suivante(s))

Récentes | | Auteur: BRGM | Réf.: 11101827 | |

Témoignages

Photo aérienne

Terrain

- Effondrement
- Affaissement-dépression
- Zone remblayée
- Puits
- Entrée à flanc de coteaux (cavage)
- Arbre isolé
- Autre :
- Aucun

Géométrie :

- Circulaire Diamètre (m) # Profondeur max (m) #
- Quelconque Longueur min (m) # Longueur max (m) #

Observations

Origine probable de l'indice

Type

- Carrière souterraine
- Carrière à ciel ouvert
- Carrière type inconnu
- Karstique (Naturel)
- Indéterminé
- Puits à eau

Matière extraite

- Marne
- Cailloux
- Sable
- Pierre de taille
- Argile

Commentaires

Indice 76629-030 / Détail document d'archives récentes

Origine du document	<i>Auteur :</i> BRGM
	<i>Référence :</i> 11101827
	<i>Date :</i>
Informations extraites	Base de données Mouvements de terrain (Géorisques) - Identifié comme effondrement
Elements de localisation	<i>Plan de localisation :</i> <i>Echelle :</i>
	<i>Lieu-dit :</i>
	<i>Autre information :</i>
Elements de dimensionnement	<i>Plan d'extension :</i> <i>Echelle :</i>
Remarques	

11101827**Fiche Synthétique****Identification**

Type de mouvement : Effondrement / Affaissement
Degré de fiabilité sur le type : Fort
Date de début : 01/01/1995
Degré de précision sur la date : Semestre
Département : SEINE-MARITIME (76)
Commune principale : SAINT-OUEN-LE-MAUGER
Numéro INSEE : 76629
Coordonnées X saisi (m) : 500255
Coordonnées Y saisi (m) : 230373
Type coordonnées : FRANCE NTF Lambert 1 Nord
Précision X Y saisi : Décamètre
Longitude (°) : 0.951788568833069
Latitude (°) : 49.7647955845219

Qualité

Degré de fiabilité de la fiche : Moyenne
Précision/Exhaustivité de la fiche : Bonne

Source(s)

Organisme de saisie / Contexte étude : BRGM-HNO / BRGM/SGR/Haute-Normandie

Origines informations / Etudes réalisées	Date	Client
Vol BRGM 1995-BRGM-Archives BRGM - SGR Haute-Normandie	01/05/1995	
Vol BRGM 1995-Villey M., Gigot P.-Mission aérienne effectuée suite aux événements de l'hiver 94-95 : survol et pointage sur carte des effondrements récents	-01/05/1995	-BRGM
BRGM/RP-52868-FR-Couéffe R., Lebret P.-Inventaire départemental des mouvements de terrain Département de la Seine -Maritime	-30/03/2004	-MEDD

Géometrie

Pas de description géométrique.

Dommages

Sur les biens : Non
Victimes : Non

Origine

Origine : Antropique (Autre ...)
Origine : Naturelle (Autre ...)



Localisation

Département : 76 - Seine-Maritime
Commune : Saint-Ouen-le-Mauger

Repères locaux

Hameau/Lieu-dit :

Autre (route, chemin...) :

Coordonnées

Système : RFG93-CC50

Orig. report carto : GPS

x : 1 553 191

y : 9 174 686

Précision :

Type de Report : Ponctuel

Contexte

Geomorphologique : Plateau

Altitude de la nappe : 70 m

Source : Atlas Hydro BRGM 2012

Source(s) de l'information

Nouvel indice / RICS initial : explor-e / / janvier 2023

Archives (Cf. fiche(s) détaillée(s) page(s) suivante(s))

Récentes | | Auteur: BRGM | |

Témoignages

Photo aérienne

Terrain

- Effondrement
- Affaissement-dépression
- Zone remblayée
- Puits
- Entrée à flanc de coteaux (cavage)
- Arbre isolé
- Autre :
- Aucun

Géométrie :

- Circulaire Diamètre (m) # Profondeur max (m) #
- Quelconque Longueur min (m) # Longueur max (m) #

Observations

Origine probable de l'indice

Type

- Carrière souterraine
- Carrière à ciel ouvert
- Carrière type inconnu
- Karstique (Naturel)
- Indéterminé
- Puits à eau

Matière extraite

- Marne
- Cailloux
- Sable
- Pierre de taille
- Argile

Commentaires

Indice 76629-031 / Détail document d'archives récentes

Origine du document	<i>Auteur :</i> BRGM <i>Référence :</i> <i>Date :</i>
Informations extraites	Basse de donnée Dossier du sous-sol - Identifié comme puits à eau.
Elements de localisation	<i>Plan de localisation :</i> <i>Echelle :</i> <i>Lieu-dit :</i> <i>Autre information :</i>
Elements de dimensionnement	<i>Plan d'extension :</i> <i>Echelle :</i>
Remarques	

Dossier du sous-sol

Identifiant national de l'ouvrage

BSS000EMHE

Ancien code - avant 2017
00587X0002/P

Localisation

Département

SEINE MARITIME (76) - SGR/HNO

Commune

SAINT OUVEN LE MAUGER (76629)

Nom local

P

Numéro de carte

0058

Huitième

7X

Région naturelle

CAUX-VEXIN

Bassin versant

Non renseigné

Adresse ou Lieu-dit

D 101

Coordonnées

Système	X (m)	Y (m)
Lambert 2 étendu	500857	2529501
Lambert 1 - Nord	500990	229205
Lambert-93	553080	6963614

Système	Latitude	Longitude
WGS84	49.75441267 49° 45' 15" N	0.96228234 0° 57' 44" E

Altitude

134 m - Précision IGN



Description technique

Nature

PUITS

Profondeur atteinte

68.8 m

Diamètre de l'ouvrage

Non renseigné

Date fin de travaux

Non renseigné

Mode d'exécution

MANUEL.

Etat de l'ouvrage

ACCES, MESURE, PRELEV, PAROI-PIERRE.

Utilisation

EAU-INDIVIDUELLE.

Objet de la recherche

Non renseigné

Objet de l'exploitation

EAU.

Objet de la reconnaissance

Non renseigné

Gisement

Non renseigné

Références

Non renseigné

Référencé comme point d'eau OUI**Niveau d'eau mesuré par rapport au sol**

52,6 m - 21 juillet 1970

Coupe**Z Origine**

Non renseigné

Auteur




Non renseigné

Date

Non renseigné

Document(s) numérisé(s)

3 document(s)

Vignette	Nom	Type	Poids
	G0201354.TIF	• RECAPITULATIF DE L'OUVRAGE	76 Ko
	G0201355.TIF	• RECAPITULATIF DE L'OUVRAGE	67 Ko
	G0201356.TIF	• RECAPITULATIF DE L'OUVRAGE	37 Ko

Log géologique numérisé

Non renseigné

Nombre de niveaux : 0 Aucune coupe disponible



Localisation

Département : 76 - Seine-Maritime
Commune : Saint-Ouen-le-Mauger

Repères locaux

Hameau/Lieu-dit :

Autre (route, chemin...) :

Coordonnées

Système : RFG93-CC50

Orig. report carto : GPS

x : 1 552 918

y : 9 175 710

Précision :

Type de Report : Ponctuel

Contexte

Geomorphologique : Plateau

Altitude de la nappe : 60 m

Source : Atlas Hydro BRGM 2012

Source(s) de l'information

Nouvel indice / RICS initial : explor-e / / janvier 2023

Archives (Cf. fiche(s) détaillée(s) page(s) suivante(s))

Témoignages

Photo aérienne

Terrain

- Effondrement
- Affaissement-dépression
- Zone remblayée
- Puits
- Entrée à flanc de coteaux (cavage)
- Arbre isolé
- Autre :** Bosquet isolé
- Aucun

Géométrie :

- Circulaire Diamètre (m) # Profondeur max (m) #
- Quelconque Longueur min (m) # Longueur max (m) #

Observations

Explor-e : Bosquet isolé au sein d'une parcelle en culture

Origine probable de l'indice

Type

- Carrière souterraine
- Carrière à ciel ouvert
- Carrière type inconnu
- Karstique (Naturel)
- Indéterminé**
- Puits à eau

Matière extraite

- Marne
- Cailloux
- Sable
- Pierre de taille
- Argile

Commentaires





Localisation

Département : 76 - Seine-Maritime
Commune : Saint-Ouen-le-Mauger

Repères locaux

Hameau/Lieu-dit :

Autre (route, chemin...) :

Coordonnées

Système : RFG93-CC50

Orig. report carto : Orthophoto

x : 1 552 149

y : 9 175 581

Précision :

Type de Report : Ponctuel

Contexte

Geomorphologique : Plateau

Altitude de la nappe : 60 m

Source : Atlas Hydro BRGM 2012

Source(s) de l'information

Nouvel indice / RICS initial : explor-e / / janvier 2023

Archives (Cf. fiche(s) détaillée(s) page(s) suivante(s))

Témoignages

Photo aérienne

Campagne	Date	Cliché	Stéréo.	Non stér.	Description
	2018		<input type="checkbox"/>	<input checked="" type="checkbox"/>	Explor-e : Effondrement dans une parcelle en culture

Terrain

- Effondrement
- Affaissement-dépression
- Zone remblayée
- Puits
- Entrée à flanc de coteaux (cavage)
- Arbre isolé
- Autre :
- Aucun

Géométrie :

- Circulaire Diamètre (m) # Profondeur max (m) #
- Quelconque Longueur min (m) # Longueur max (m) #

Observations

Origine probable de l'indice

Type

- Carrière souterraine
- Carrière à ciel ouvert
- Carrière type inconnu
- Karstique (Naturel)
- Indéterminé
- Puits à eau

Matière extraite

- Marne
- Cailloux
- Sable
- Pierre de taille
- Argile

Commentaires





Localisation

Département : 76 - Seine-Maritime
Commune : Saint-Ouen-le-Mauger

Repères locaux

Hameau/Lieu-dit :

Autre (route, chemin...) :

Coordonnées

Système : RFG93-CC50

Orig. report carto : GPS

x : 1 552 975

y : 9 175 156

Précision :

Type de Report : Ponctuel

Contexte

Geomorphologique : Plateau

Altitude de la nappe : 70 m

Source : Atlas Hydro BRGM 2012

Source(s) de l'information

Nouvel indice / RICS initial : explor-e / / janvier 2023

Archives (Cf. fiche(s) détaillée(s) page(s) suivante(s))

Témoignages

Photo aérienne

Campagne	Date	Cliché	Stéréo.	Non stér.	Description
	2015		<input type="checkbox"/>	<input checked="" type="checkbox"/>	Explor-e : Anomalie dans une parcelle en herbage
	2018		<input type="checkbox"/>	<input checked="" type="checkbox"/>	Explor-e : Dépôt blanc au droit de 'l'indice observé en terrain
	2020		<input type="checkbox"/>	<input checked="" type="checkbox"/>	Explor-e : Anomalie dans une parcelle en herbage
	1999		<input type="checkbox"/>	<input type="checkbox"/>	Explor-e : Dépression circulaire avec trace d'évitement des engins agricoles.

Terrain

- Effondrement
- Affaissement-dépression**
- Zone remblayée
- Puits
- Entrée à flanc de coteaux (cavage)
- Arbre isolé
- Autre :
- Aucun

Géométrie :

- Circulaire** Diamètre (m) # Profondeur max (m) #
- Quelconque Longueur min (m) # Longueur max (m) #

Observations

Explor-e : Anomalie de terrain, légère affaissement dans une parcelle en herbage.

Origine probable de l'indice


Type

- Carrière souterraine
- Carrière à ciel ouvert
- Carrière type inconnu
- Karstique (Naturel)
- Indéterminé**
- Puits à eau

Matière extraite

- Marne
- Cailloux
- Sable
- Pierre de taille
- Argile

Commentaires











Localisation

Département : 76 - Seine-Maritime
Commune : Saint-Ouen-le-Mauger

Repères locaux

Hameau/Lieu-dit :

Autre (route, chemin...) :

Coordonnées

Système :

Orig. report carto : GPS

x :

y :

Précision :

Type de Report : Parcelle

Contexte

Geomorphologique : Plateau

Altitude de la nappe : 70 m

Source : Atlas Hydro BRGM 2012

Source(s) de l'information

Nouvel indice / RICS initial : explor-e / / janvier 2023

Archives (Cf. fiche(s) détaillée(s) page(s) suivante(s))

Témoignages

Photo aérienne

Terrain

- Effondrement
- Affaissement-dépression
- Zone remblayée
- Puits
- Entrée à flanc de coteaux (cavage)
- Arbre isolé
- Autre :** Parcelle accidenté
- Aucun

Géométrie :

- Circulaire Diamètre (m) # Profondeur max (m) #
- Quelconque Longueur min (m) # Longueur max (m) #

Observations

Explor-e : Parcelle présentant une surface accidentée (probable zones d'emprunt)

Origine probable de l'indice

Type

- Carrière souterraine
- Carrière à ciel ouvert**
- Carrière type inconnu
- Karstique (Naturel)
- Indéterminé
- Puits à eau

Matière extraite

- Marne
- Cailloux
- Sable
- Pierre de taille
- Argile

Commentaires





Localisation

Département : 76 - Seine-Maritime
Commune : Saint-Ouen-le-Mauger

Repères locaux

Hameau/Lieu-dit :

Autre (route, chemin...) :

Coordonnées

Système :

Orig. report carto : GPS

x :

y :

Précision :

Type de Report : Parcelle

Contexte

Geomorphologique : Plateau

Altitude de la nappe : 70 m

Source : Atlas Hydro BRGM 2012

Source(s) de l'information

Nouvel indice / RICS initial : explor-e / / janvier 2023

Archives (Cf. fiche(s) détaillée(s) page(s) suivante(s))

Témoignages

Lieu	Déclarant	Date	Observations / déclarations

Photo aérienne

Terrain

- Effondrement
 Affaissement-dépression
 Zone remblayée
 Puits
 Entrée à flanc de coteaux (cavage)
 Arbre isolé
 Autre : Zones d'emprunts
 Aucun

Géométrie :

- Circulaire Diamètre (m) # Profondeur max (m) #
 Quelconque Longueur min (m) # Longueur max (m) #

Observations

Explor-e : Vaste zone avec de nombreuses zones d'emprunt à ciel ouvert.

Origine probable de l'indice

Type

- Carrière souterraine
 Carrière à ciel ouvert
 Carrière type inconnu
 Karstique (Naturel)
 Indéterminé
 Puits à eau

Matière extraite

- Marne Pierre de taille
 Cailloux Argile
 Sable

Commentaires







Localisation

Département : 76 - Seine-Maritime
Commune : Saint-Ouen-le-Mauger

Repères locaux

Hameau/Lieu-dit :

Autre (route, chemin...) :

Coordonnées

Système : RFG93-CC50

Orig. report carto : GPS

x : 1 552 680

y : 9 176 274

Précision :

Type de Report : Ponctuel

Contexte

Geomorphologique : Plateau

Altitude de la nappe : 60 m

Source : Atlas Hydro BRGM 2012

Source(s) de l'information

Nouvel indice / RICS initial : explor-e / / janvier 2023

Archives (Cf. fiche(s) détaillée(s) page(s) suivante(s))

Témoignages

Photo aérienne

Campagne	Date	Cliché	Stéréo.	Non stér.	Description
	1947		<input type="checkbox"/>	<input checked="" type="checkbox"/>	Explor-e : Desordre dans une parcelle, présence d'un arbre isolé à proximité.

Terrain

- Effondrement
- Affaissement-dépression
- Zone remblayée
- Puits
- Entrée à flanc de coteaux (cavage)
- Arbre isolé
- Autre :
- Aucun

Géométrie :

- Circulaire Diamètre (m) # Profondeur max (m) #
- Quelconque Longueur min (m) # Longueur max (m) #

Observations

Explor-e : Zone anormale dans une parcelle en herbage. Végétation isolée

Origine probable de l'indice

Type


- Carrière souterraine
- Carrière à ciel ouvert
- Carrière type inconnu
- Karstique (Naturel)
- Indéterminé
- Puits à eau

Matière extraite

- Marne
- Cailloux
- Sable
- Pierre de taille
- Argile

Commentaires







Localisation

Département : 76 - Seine-Maritime
Commune : Saint-Ouen-le-Mauger

Repères locaux

Hameau/Lieu-dit :

Autre (route, chemin...) :

Coordonnées

Système :

Orig. report carto : GPS

x :

y :

Précision :

Type de Report : Parcelle

Contexte

Geomorphologique : Plateau

Altitude de la nappe : 60 m

Source : Atlas Hydro BRGM 2012

Source(s) de l'information

Nouvel indice / RICS initial : explor-e / / janvier 2023

Archives (Cf. fiche(s) détaillée(s) page(s) suivante(s))

Témoignages

Photo aérienne

Terrain

- Effondrement
- Affaissement-dépression
- Zone remblayée
- Puits
- Entrée à flanc de coteaux (cavage)
- Arbre isolé
- Autre :** Zones d'emprunt
- Aucun

Géométrie :

- Circulaire Diamètre (m) # Profondeur max (m) #
- Quelconque Longueur min (m) # Longueur max (m) #

Observations

Explor-e : Petit bosquet isolé avec de nombreuses zones d'emprunt à ciel ouvert.

Origine probable de l'indice

Type

- Carrière souterraine
- Carrière à ciel ouvert**
- Carrière type inconnu
- Karstique (Naturel)
- Indéterminé
- Puits à eau

Matière extraite

- Marne
- Cailloux
- Sable
- Pierre de taille
- Argile

Commentaires







Localisation

Département : 76 - Seine-Maritime
Commune : Saint-Ouen-le-Mauger

Repères locaux

Hameau/Lieu-dit :

Autre (route, chemin...) :

Coordonnées

Système :

Orig. report carto : GPS

x :

y :

Précision :

Type de Report : Aire limitée

Contexte

Geomorphologique : Plateau

Altitude de la nappe : 60 m

Source : Atlas Hydro BRGM 2012

Source(s) de l'information

Nouvel indice / RICS initial : explor-e / / janvier 2023

Archives (Cf. fiche(s) détaillée(s) page(s) suivante(s))

Témoignages

Photo aérienne

Terrain

- Effondrement
- Affaissement-dépression**
- Zone remblayée
- Puits
- Entrée à flanc de coteaux (cavage)
- Arbre isolé
- Autre :
- Aucun

Géométrie :

- Circulaire Diamètre (m) # Profondeur max (m) #
- Quelconque Longueur min (m) # Longueur max (m) #

Observations

Explor-e : Anomalie topographique (Remblais et dépression)

Origine probable de l'indice

Type

- Carrière souterraine
- Carrière à ciel ouvert
- Carrière type inconnu
- Karstique (Naturel)
- Indéterminé**
- Puits à eau

Matière extraite

- Marne
- Cailloux
- Sable
- Pierre de taille
- Argile

Commentaires



2023/2/28 14:51



Localisation

Département : 76 - Seine-Maritime
Commune : Saint-Ouen-le-Mauger

Repères locaux

Hameau/Lieu-dit :

Autre (route, chemin...) :

Coordonnées

Système : RFG93-CC50

Orig. report carto : Orthophoto

x : 1 552 608

y : 9 175 095

Précision :

Type de Report : Ponctuel

Contexte

Geomorphologique : Plateau

Altitude de la nappe : 60 m

Source : Atlas Hydro BRGM 2012

Source(s) de l'information

Nouvel indice / RICS initial : explor-e / / janvier 2023

Archives (Cf. fiche(s) détaillée(s) page(s) suivante(s))

Témoignages

Photo aérienne

Campagne	Date	Cliché	Stéréo.	Non stér.	Description
	1947		<input type="checkbox"/>	<input checked="" type="checkbox"/>	Explor-e : Bosquet isolé.
	1957		<input type="checkbox"/>	<input checked="" type="checkbox"/>	Explor-e : Bosquet isolé.
	1973		<input type="checkbox"/>	<input checked="" type="checkbox"/>	Explor-e : Bosquet isolé.
	2012		<input type="checkbox"/>	<input checked="" type="checkbox"/>	Explor-e : Arbre isolé

Terrain

- Effondrement
- Affaissement-dépression
- Zone remblayée
- Puits
- Entrée à flanc de coteaux (cavage)
- Arbre isolé
- Autre :
- Aucun

Géométrie :

- Circulaire Diamètre (m) # Profondeur max (m) #
- Quelconque Longueur min (m) # Longueur max (m) #

Observations

Origine probable de l'indice

Type

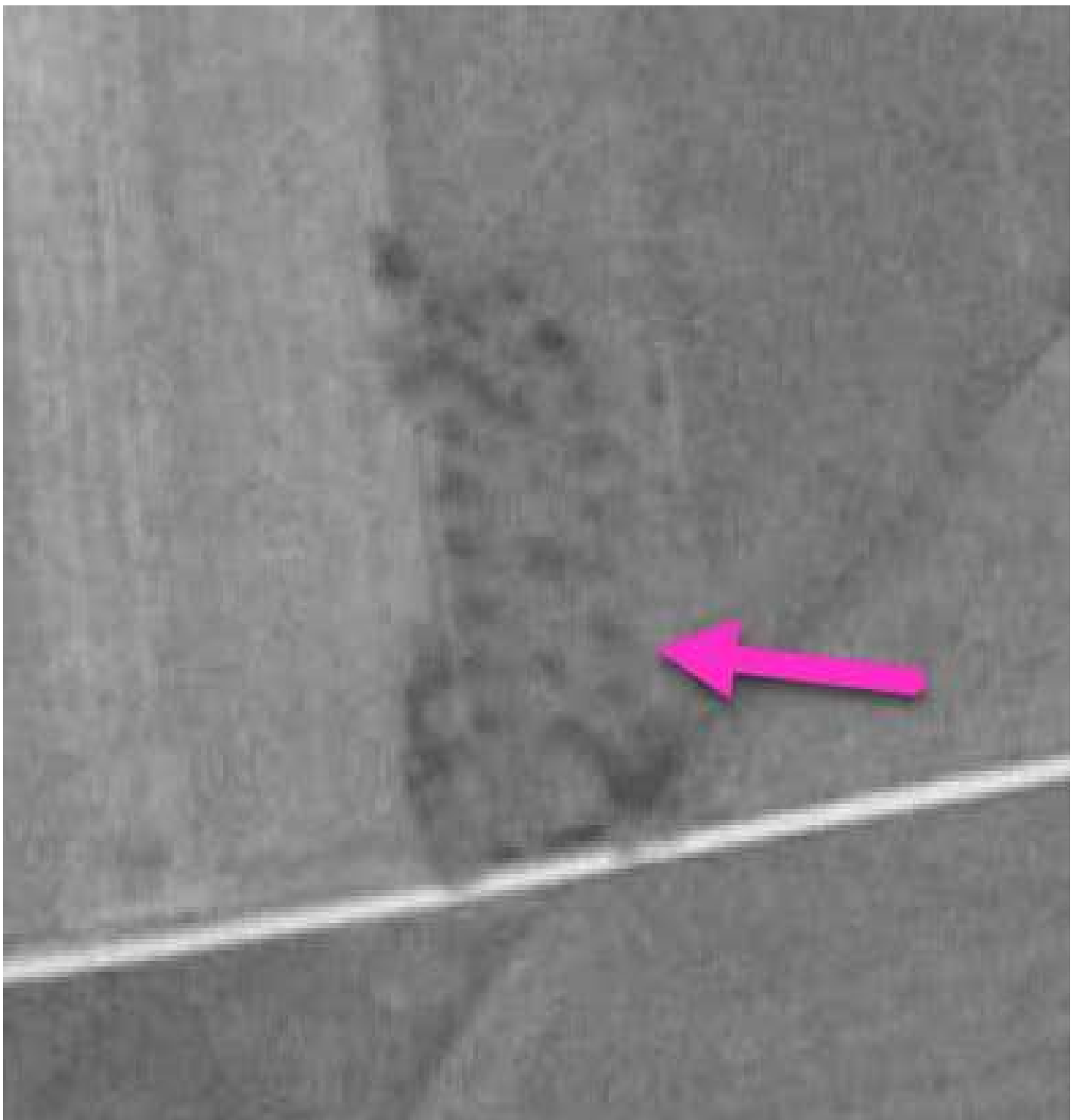
- Carrière souterraine
- Carrière à ciel ouvert
- Carrière type inconnu
- Karstique (Naturel)
- Indéterminé
- Puits à eau


Matière extraite

- Marne
- Cailloux
- Sable
- Pierre de taille
- Argile

Commentaires











Localisation

Département : 76 - Seine-Maritime
Commune : Saint-Ouen-le-Mauger

Repères locaux

Hameau/Lieu-dit :

Autre (route, chemin...) :

Coordonnées

Système : RFG93-CC50

Orig. report carto : Orthophoto

x : 1 552 698

y : 9 175 214

Précision :

Type de Report : Ponctuel

Contexte

Geomorphologique : Plateau

Altitude de la nappe : 60 m

Source : Atlas Hydro BRGM 2012

Source(s) de l'information

Nouvel indice / RICS initial : explor-e / / janvier 2023

Archives (Cf. fiche(s) détaillée(s) page(s) suivante(s))

Témoignages

Photo aérienne

Campagne	Date	Cliché	Stéréo.	Non stér.	Description
	1947		<input type="checkbox"/>	<input checked="" type="checkbox"/>	Explor-e : Anomalie type dépression dans une parcelle.
	1957		<input type="checkbox"/>	<input checked="" type="checkbox"/>	Explor-e : Anomalie type dépression dans une parcelle.

Terrain

- Effondrement
- Affaissement-dépression
- Zone remblayée
- Puits
- Entrée à flanc de coteaux (cavage)
- Arbre isolé
- Autre :
- Aucun

Géométrie :

- Circulaire Diamètre (m) # Profondeur max (m) #
- Quelconque Longueur min (m) # Longueur max (m) #

Observations

Origine probable de l'indice

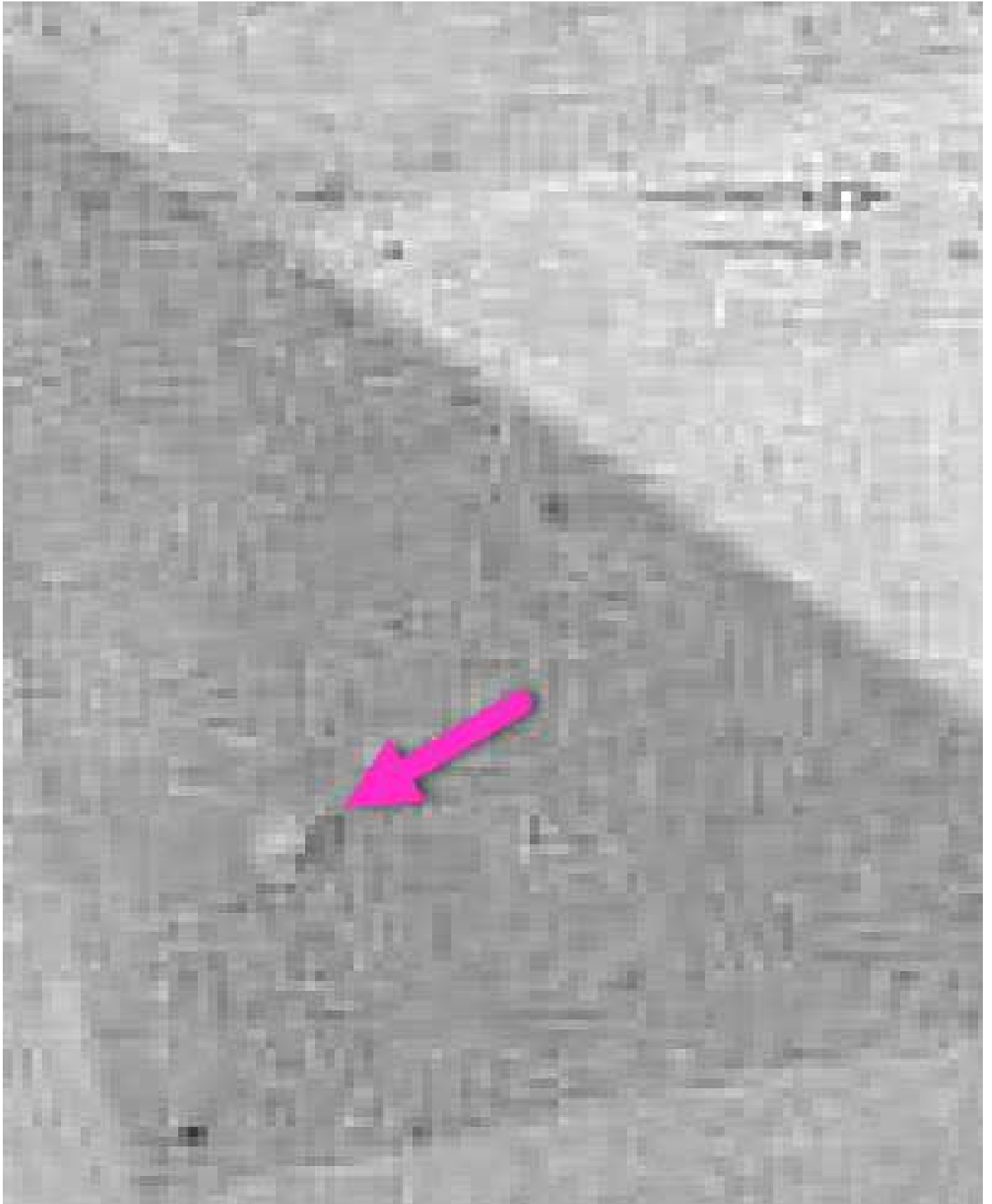
Type

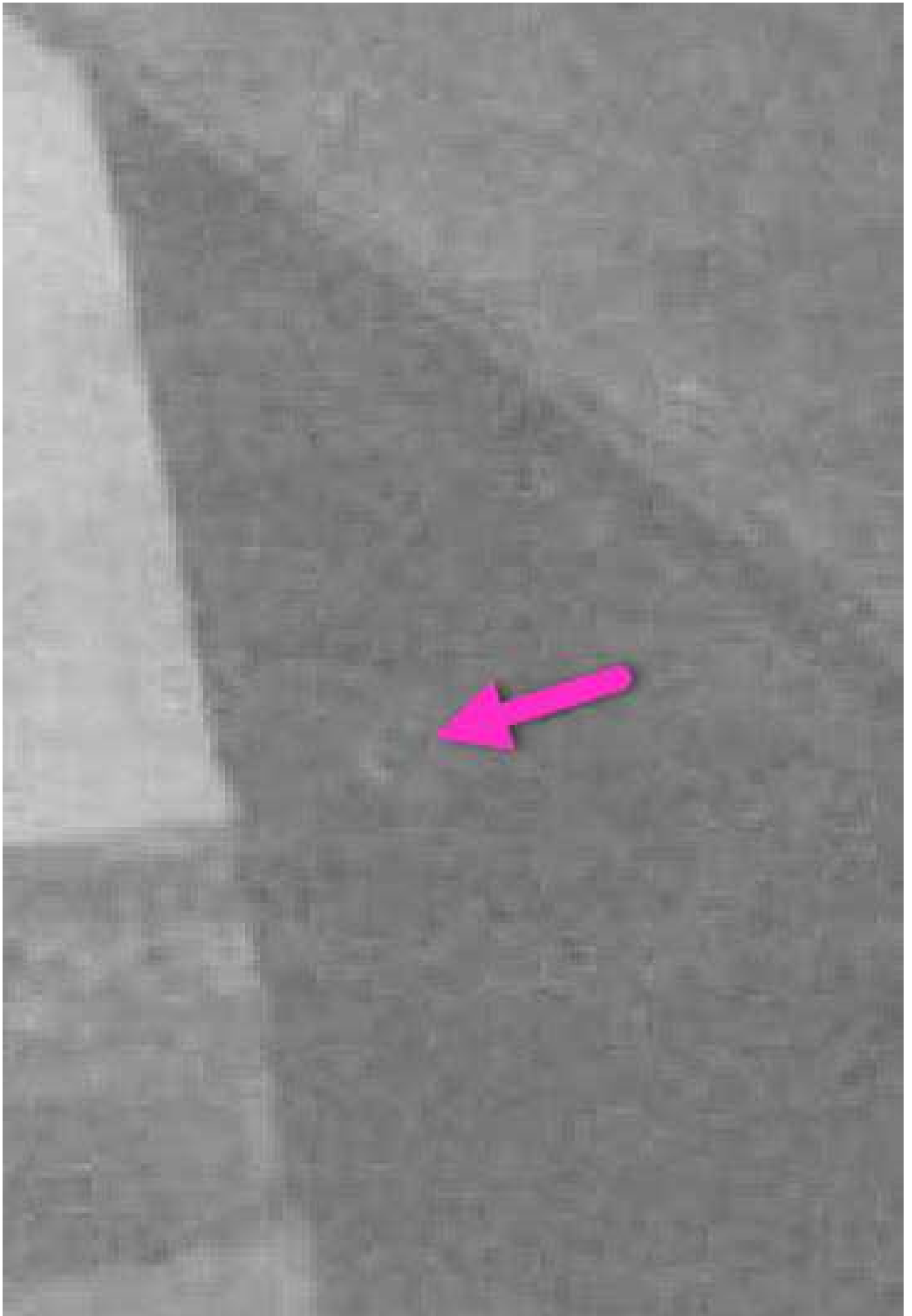
- Carrière souterraine
- Carrière à ciel ouvert
- Carrière type inconnu
- Karstique (Naturel)
- Indéterminé
- Puits à eau

Matière extraite

- Marne
- Cailloux
- Sable
- Pierre de taille
- Argile

Commentaires







Localisation

Département : 76 - Seine-Maritime
Commune : Saint-Ouen-le-Mauger

Repères locaux

Hameau/Lieu-dit :

Autre (route, chemin...) :

Coordonnées

Système : RFG93-CC50

Orig. report carto : Orthophoto

x : 1 552 386

y : 9 175 459

Précision :

Type de Report : Ponctuel

Contexte

Geomorphologique : Plateau

Altitude de la nappe : 60 m

Source : Atlas Hydro BRGM 2012

Source(s) de l'information

Nouvel indice / RICS initial : explor-e / / janvier 2023

Archives (Cf. fiche(s) détaillée(s) page(s) suivante(s))

Témoignages

Photo aérienne

Campagne	Date	Cliché	Stéréo.	Non stér.	Description
	1947		<input type="checkbox"/>	<input checked="" type="checkbox"/>	Explor-e :
	1978		<input type="checkbox"/>	<input checked="" type="checkbox"/>	

Terrain

- Effondrement
- Affaissement-dépression
- Zone remblayée
- Puits
- Entrée à flanc de coteaux (cavage)
- Arbre isolé
- Autre :
- Aucun

Géométrie :

- Circulaire Diamètre (m) # Profondeur max (m) #
- Quelconque Longueur min (m) # Longueur max (m) #

Observations

Origine probable de l'indice


Type

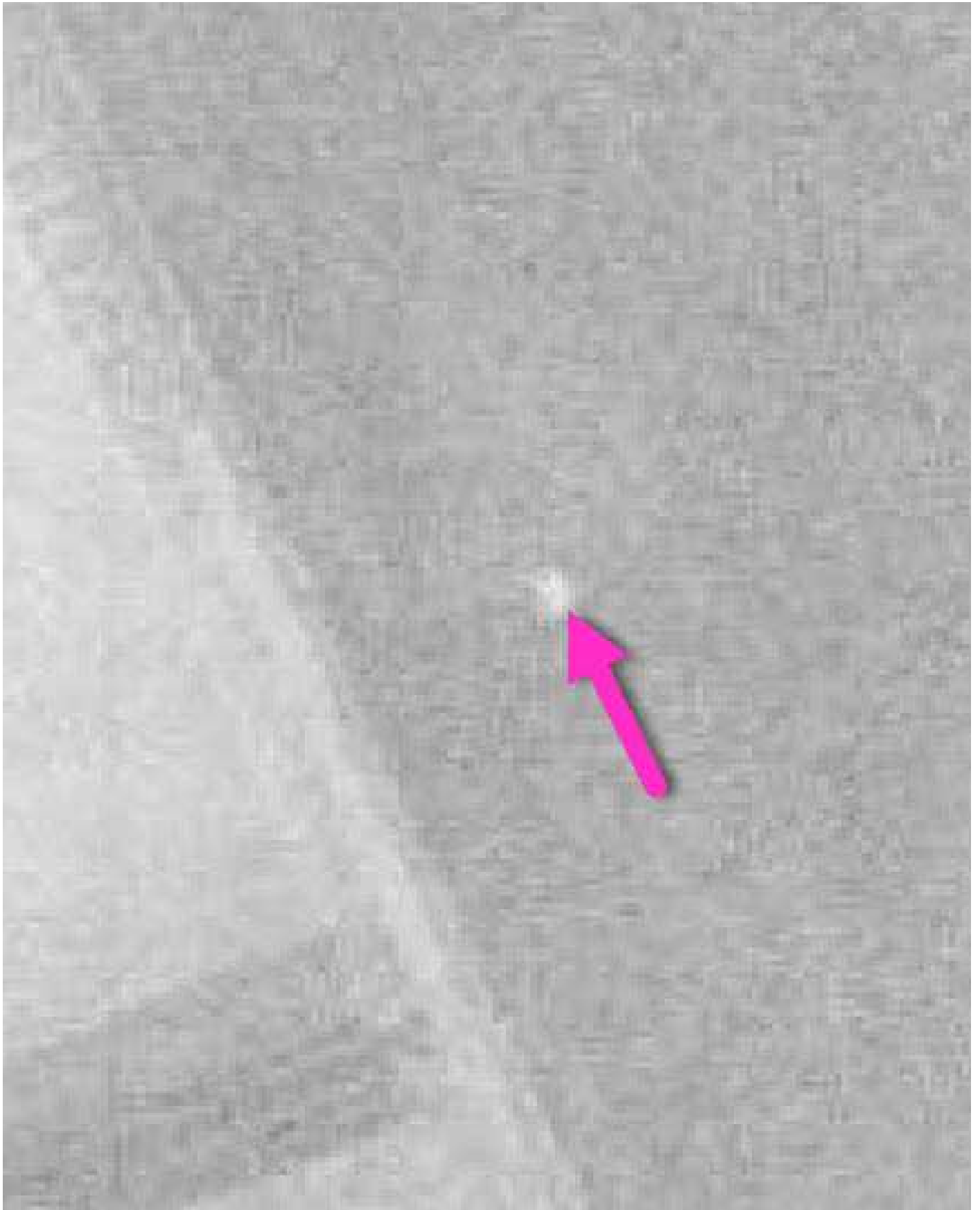
- Carrière souterraine
- Carrière à ciel ouvert
- Carrière type inconnu
- Karstique (Naturel)
- Indéterminé
- Puits à eau

Matière extraite

- Marne
- Cailloux
- Sable
- Pierre de taille
- Argile

Commentaires







Localisation

Département : 76 - Seine-Maritime
Commune : Saint-Ouen-le-Mauger

Repères locaux

Hameau/Lieu-dit :

Autre (route, chemin...) :

Coordonnées

Système : RFG93-CC50

Orig. report carto : Orthophoto

x : 1 552 112

y : 9 175 782

Précision :

Type de Report : Ponctuel

Contexte

Geomorphologique : Plateau

Altitude de la nappe : 60 m

Source : Atlas Hydro BRGM 2012

Source(s) de l'information

Nouvel indice / RICS initial : explor-e / / janvier 2023

Archives (Cf. fiche(s) détaillée(s) page(s) suivante(s))

Témoignages

Photo aérienne

Campagne	Date	Cliché	Stéréo.	Non stér.	Description
	1947		<input type="checkbox"/>	<input checked="" type="checkbox"/>	Explor-e : Anomalie circulaire de couleur plus claire que le végétation environnante.
	1957		<input type="checkbox"/>	<input checked="" type="checkbox"/>	Explor-e : Anomalie circulaire de couleur plus claire que le végétation environnante.

Terrain

- Effondrement
- Affaissement-dépression
- Zone remblayée
- Puits
- Entrée à flanc de coteaux (cavage)
- Arbre isolé
- Autre :
- Aucun

Géométrie :

- Circulaire Diamètre (m) # Profondeur max (m) #
- Quelconque Longueur min (m) # Longueur max (m) #

Observations

Origine probable de l'indice


Type

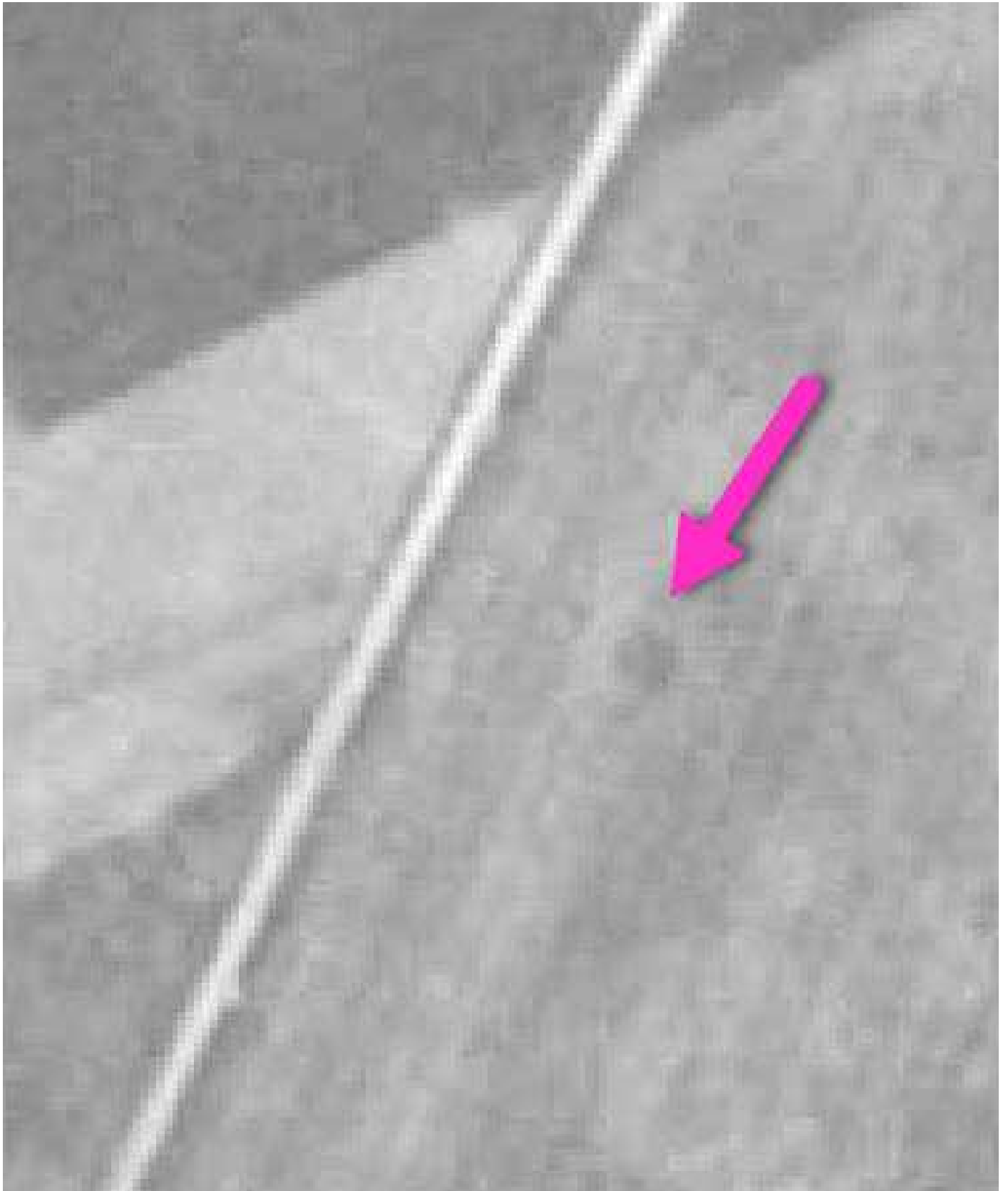
- Carrière souterraine
- Carrière à ciel ouvert
- Carrière type inconnu
- Karstique (Naturel)
- Indéterminé
- Puits à eau

Matière extraite

- Marne
- Cailloux
- Sable
- Pierre de taille
- Argile

Commentaires







Localisation

Département : 76 - Seine-Maritime
Commune : Saint-Ouen-le-Mauger

Repères locaux

Hameau/Lieu-dit :

Autre (route, chemin...) :

Coordonnées

Système : RFG93-CC50

Orig. report carto : Orthophoto

x : 1 552 005

y : 9 175 552

Précision :

Type de Report : Ponctuel

Contexte

Geomorphologique : Plateau

Altitude de la nappe : 60 m

Source : Atlas Hydro BRGM 2012

Source(s) de l'information

Nouvel indice / RICS initial : explor-e / / janvier 2023

Archives (Cf. fiche(s) détaillée(s) page(s) suivante(s))

Témoignages

Photo aérienne

Campagne	Date	Cliché	Stéréo.	Non stér.	Description
	1947		<input type="checkbox"/>	<input checked="" type="checkbox"/>	Explor-e : Zone d'emprunt à ciel ouvert avec chemin d'accès
	1957		<input type="checkbox"/>	<input checked="" type="checkbox"/>	Explor-e : Zone d'emprunt à ciel ouvert avec chemin d'accès
	1973		<input type="checkbox"/>	<input checked="" type="checkbox"/>	Explor-e : Zone toujours marquée par les emprunt à ciel ouvert.

Terrain

- Effondrement
- Affaissement-dépression
- Zone remblayée
- Puits
- Entrée à flanc de coteaux (cavage)
- Arbre isolé
- Autre :
- Aucun

Géométrie :

- Circulaire Diamètre (m) # Profondeur max (m) #
- Quelconque Longueur min (m) # Longueur max (m) #

Observations

Origine probable de l'indice

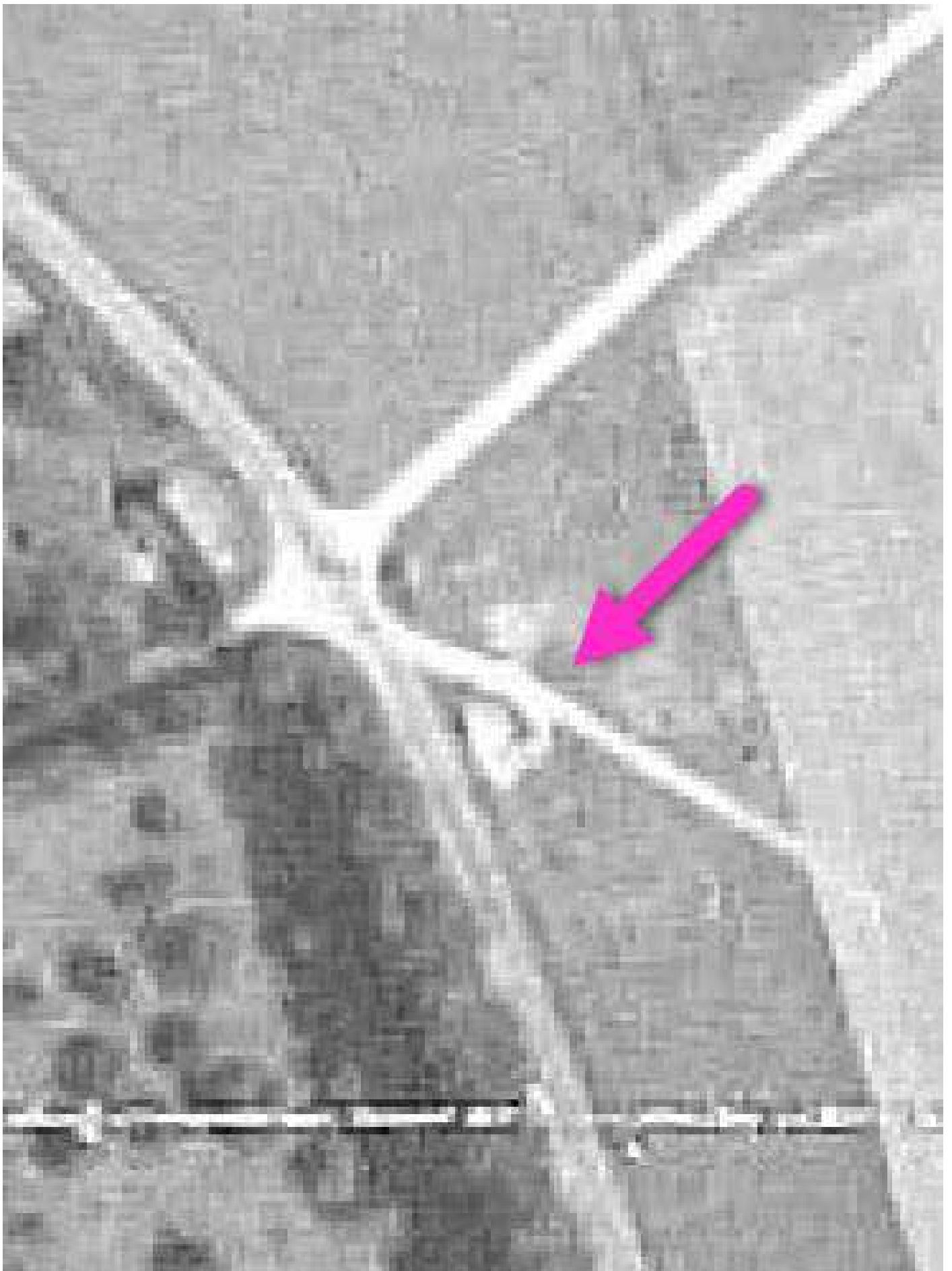
Type

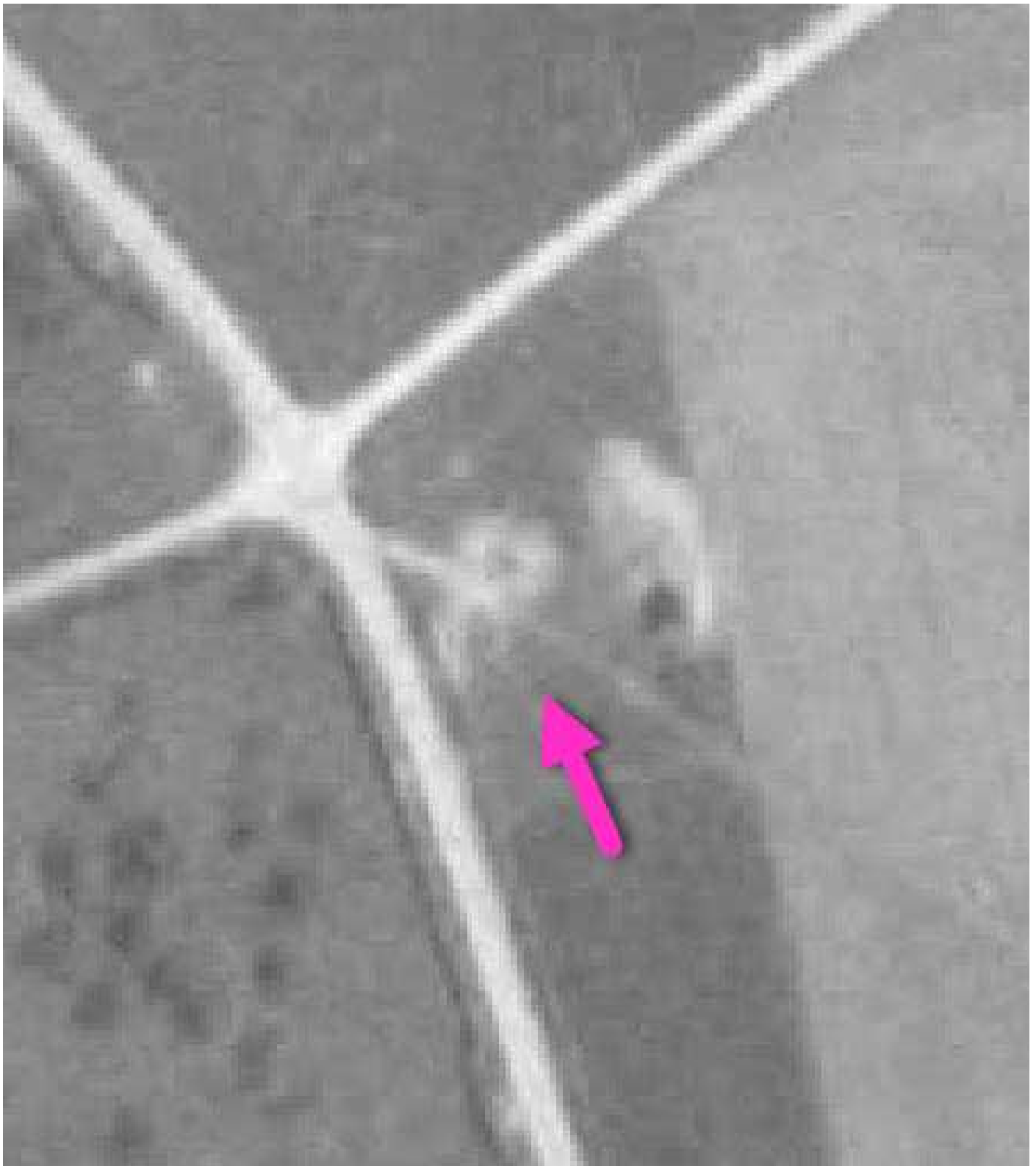
- Carrière souterraine
- Carrière à ciel ouvert
- Carrière type inconnu
- Karstique (Naturel)
- Indéterminé
- Puits à eau


Matière extraite

- Marne
- Cailloux
- Sable
- Pierre de taille
- Argile

Commentaires









Localisation

Département : 76 - Seine-Maritime
Commune : Saint-Ouen-le-Mauger

Repères locaux

Hameau/Lieu-dit :

Autre (route, chemin...) :

Coordonnées

Système : RFG93-CC50

Orig. report carto : Orthophoto

x : 1 552 829

y : 9 175 230

Précision :

Type de Report : Ponctuel

Contexte

Geomorphologique : Plateau

Altitude de la nappe : 70 m

Source : Atlas Hydro BRGM 2012

Source(s) de l'information

Nouvel indice / RICS initial : explor-e / / janvier 2023

Archives (Cf. fiche(s) détaillée(s) page(s) suivante(s))

Témoignages

Photo aérienne

Campagne	Date	Cliché	Stéréo.	Non stér.	Description
	1999		<input type="checkbox"/>	<input checked="" type="checkbox"/>	Explor-e : Effondrement dans une parcelle avec trace d'évitement des engins agricoles.
	2003		<input type="checkbox"/>	<input checked="" type="checkbox"/>	Explor-e : Anomalie dans une parcelle en herbe
	2008		<input type="checkbox"/>	<input checked="" type="checkbox"/>	Explor-e : Terre de couleur différente avec trace d'engins par-dessus.

Terrain

- Effondrement
- Affaissement-dépression
- Zone remblayée
- Puits
- Entrée à flanc de coteaux (cavage)
- Arbre isolé
- Autre :
- Aucun

Géométrie :

- Circulaire Diamètre (m) # Profondeur max (m) #
- Quelconque Longueur min (m) # Longueur max (m) #

Observations

Origine probable de l'indice


Type

- Carrière souterraine
- Carrière à ciel ouvert
- Carrière type inconnu
- Karstique (Naturel)
- Indéterminé
- Puits à eau

Matière extraite

- Marne
- Cailloux
- Sable
- Pierre de taille
- Argile

Commentaires









Localisation

Département : 76 - Seine-Maritime
Commune : Saint-Ouen-le-Mauger

Repères locaux

Hameau/Lieu-dit :

Autre (route, chemin...) :

Coordonnées

Système : RFG93-CC50

Orig. report carto : Orthophoto

x : 1 553 136

y : 9 175 739

Précision :

Type de Report : Ponctuel

Contexte

Geomorphologique : Plateau

Altitude de la nappe : 60 m

Source : Atlas Hydro BRGM 2012

Source(s) de l'information

Nouvel indice / RICS initial : explor-e / / janvier 2023

Archives (Cf. fiche(s) détaillée(s) page(s) suivante(s))

Témoignages

Photo aérienne

Campagne	Date	Cliché	Stéréo.	Non stér.	Description
	1947		<input type="checkbox"/>	<input checked="" type="checkbox"/>	Explor-e : Anomalie circulaire type effondrement avec tache plus claire adjacente.
	1978		<input type="checkbox"/>	<input checked="" type="checkbox"/>	Explor-e : Anomalie, trace plus claire que le terrain environnant.
	1952		<input type="checkbox"/>	<input checked="" type="checkbox"/>	Explor-e : Anomalie, trace plus claire que le terrain environnant.

Terrain

- Effondrement
- Affaissement-dépression
- Zone remblayée
- Puits
- Entrée à flanc de coteaux (cavage)
- Arbre isolé
- Autre :
- Aucun

Géométrie :

- Circulaire Diamètre (m) # Profondeur max (m) #
- Quelconque Longueur min (m) # Longueur max (m) #

Observations

Origine probable de l'indice


Type

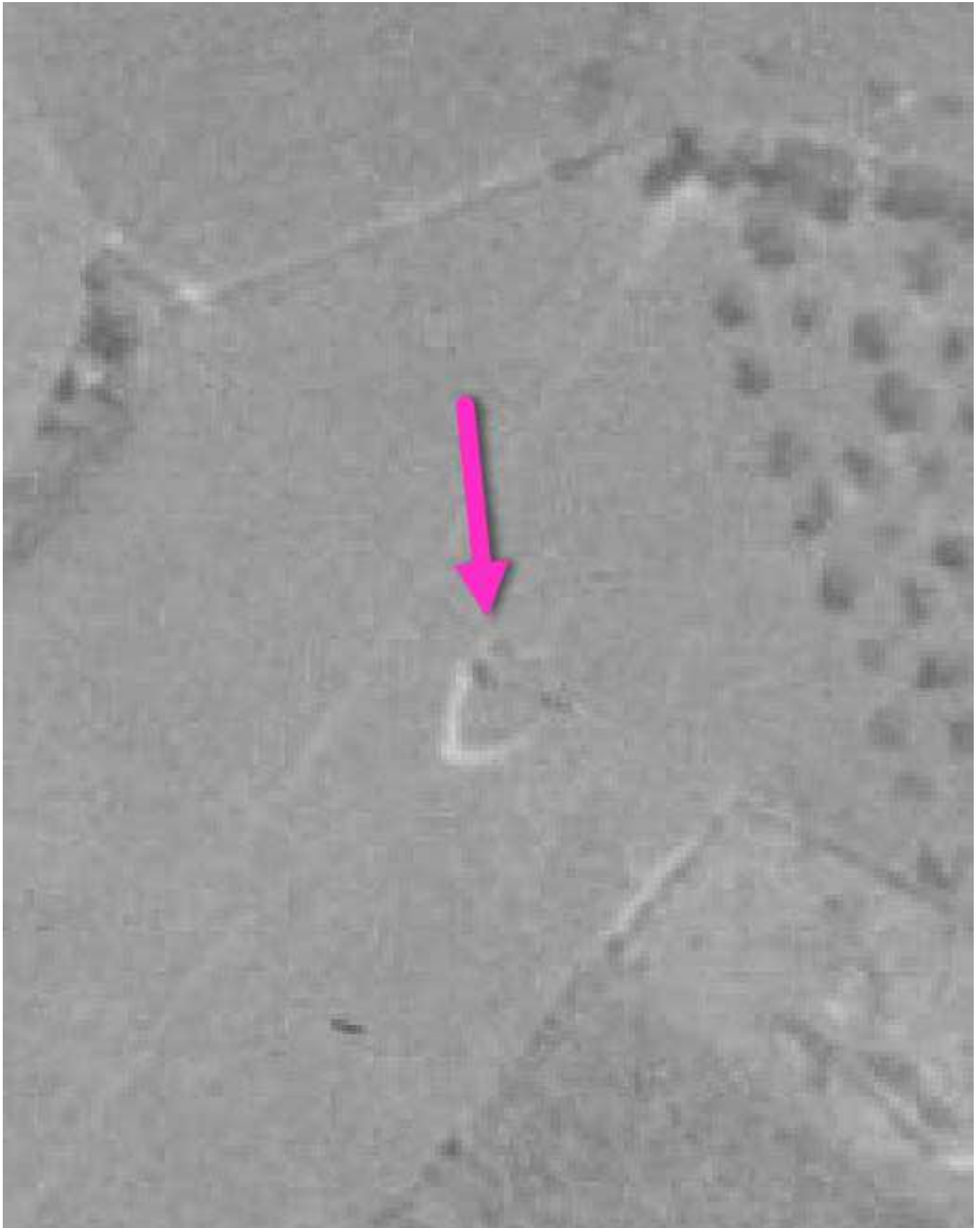
- Carrière souterraine
- Carrière à ciel ouvert
- Carrière type inconnu
- Karstique (Naturel)
- Indéterminé
- Puits à eau

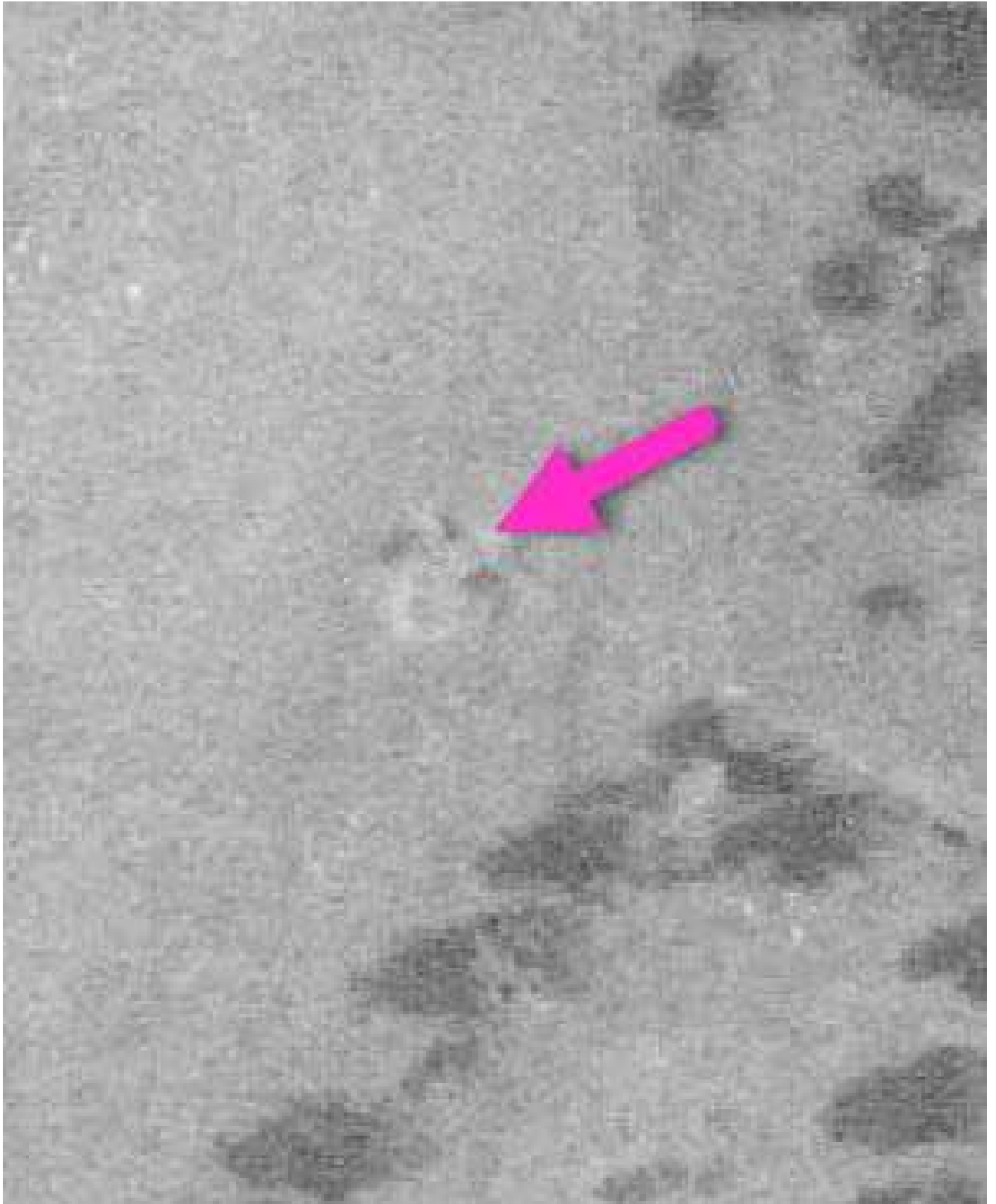
Matière extraite

- Marne
- Cailloux
- Sable
- Pierre de taille
- Argile

Commentaires









Localisation

Département : 76 - Seine-Maritime
Commune : Saint-Ouen-le-Mauger

Coordonnées

Système :
Orig. report carto : Orthophoto
x :
y :
Précision :
Type de Report : Aire limitée

Repères locaux

Hameau/Lieu-dit :

Autre (route, chemin...) :

Contexte

Geomorphologique : Plateau

Altitude de la nappe : 60 m

Source : Atlas Hydro BRGM 2012

Source(s) de l'information

Nouvel indice / RICS initial : explor-e / / janvier 2023

Archives (Cf. fiche(s) détaillée(s) page(s) suivante(s))

Témoignages

Photo aérienne

Campagne	Date	Cliché	Stéréo.	Non stér.	Description
	1947		<input type="checkbox"/>	<input checked="" type="checkbox"/>	Explor-e : Bosquet isolé de forme indéterminée dans une parcelle en herbe.
	1978		<input type="checkbox"/>	<input checked="" type="checkbox"/>	Explor-e : Bosquet isolé de forme indéterminée dans une parcelle en herbe.

Terrain

- Effondrement
- Affaissement-dépression
- Zone remblayée
- Puits
- Entrée à flanc de coteaux (cavage)
- Arbre isolé
- Autre :
- Aucun

Géométrie :

- Circulaire Diamètre (m) # Profondeur max (m) #
- Quelconque Longueur min (m) # Longueur max (m) #

Observations

Origine probable de l'indice

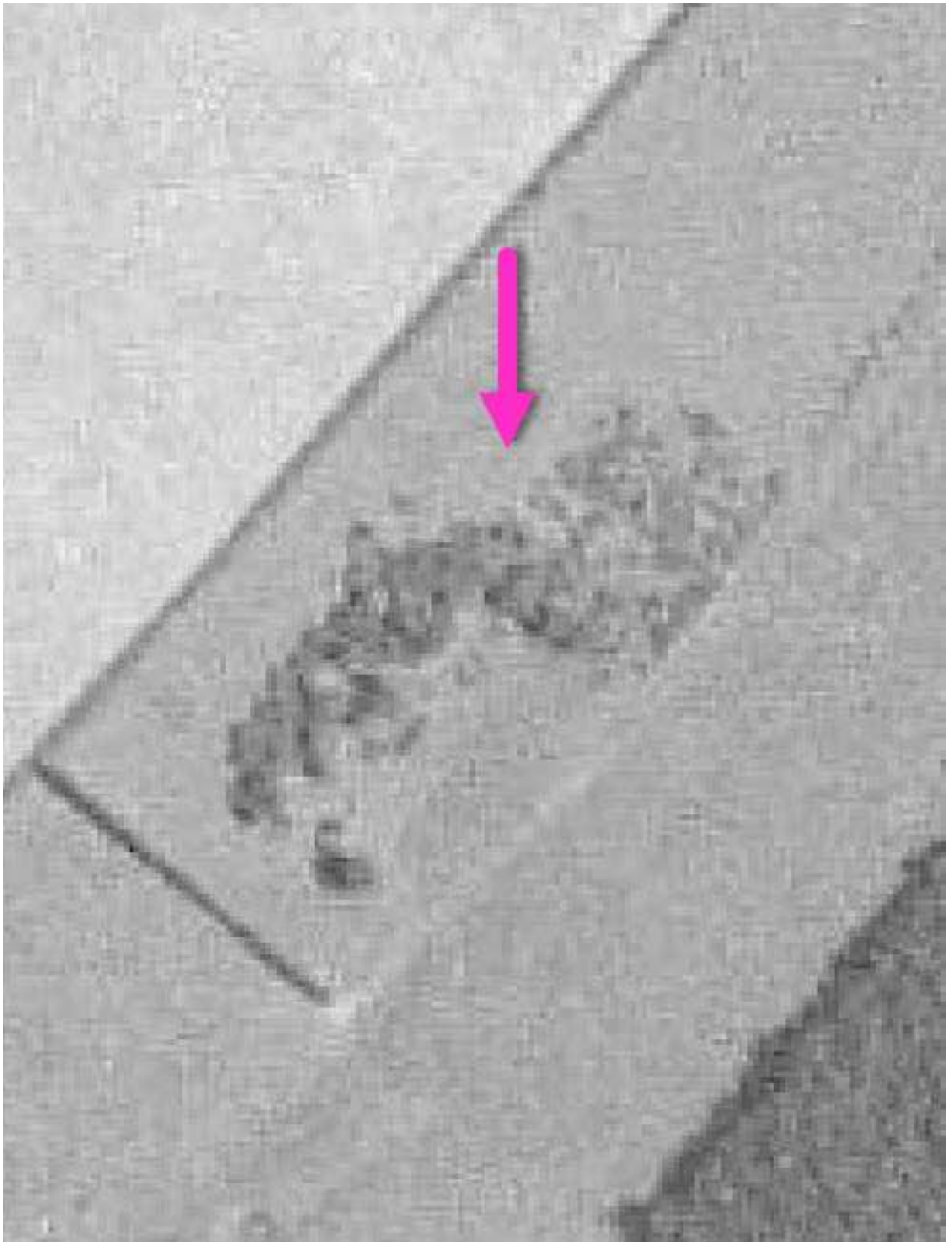
Type

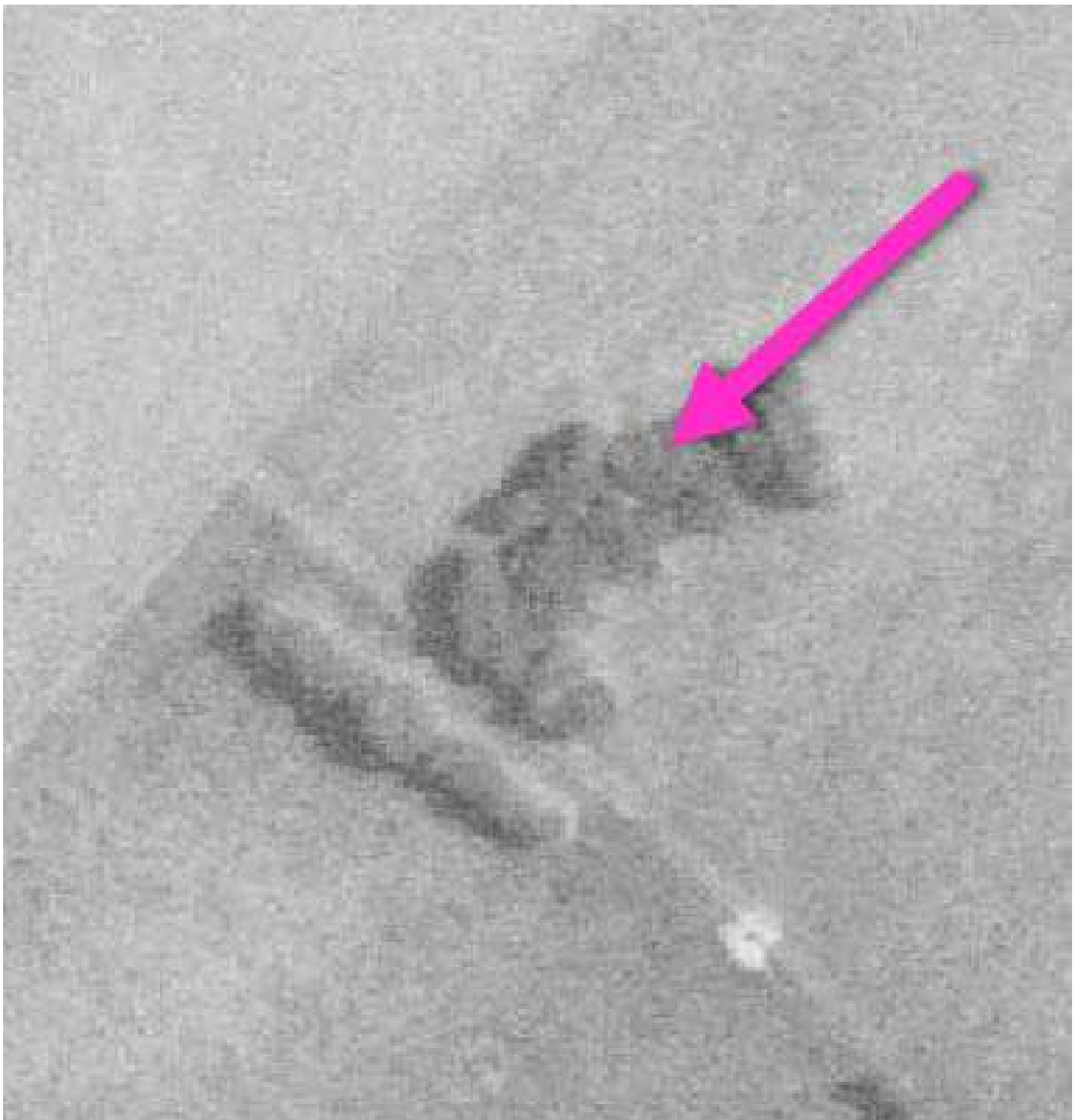
- Carrière souterraine
- Carrière à ciel ouvert
- Carrière type inconnu
- Karstique (Naturel)
- Indéterminé
- Puits à eau

Matière extraite

- Marne
- Cailloux
- Sable
- Pierre de taille
- Argile

Commentaires







Localisation

Département : 76 - Seine-Maritime
Commune : Saint-Ouen-le-Mauger

Coordonnées

Système : RFG93-CC50
Orig. report carto : Orthophoto
x : 1 552 613
y : 9 174 651
Précision :
Type de Report : Ponctuel

Repères locaux

Hameau/Lieu-dit :

Autre (route, chemin...) :

Contexte

Geomorphologique : Plateau

Altitude de la nappe : 70 m

Source : Atlas Hydro BRGM 2012

Source(s) de l'information

Nouvel indice / RICS initial : explor-e / / janvier 2023

Archives (Cf. fiche(s) détaillée(s) page(s) suivante(s))

Témoignages

Photo aérienne

Campagne	Date	Cliché	Stéréo.	Non stér.	Description
	1952		<input type="checkbox"/>	<input checked="" type="checkbox"/>	Explor-e : anomalie sombre dans une parcelle plus claire.

Terrain

- Effondrement
- Affaissement-dépression
- Zone remblayée
- Puits
- Entrée à flanc de coteaux (cavage)
- Arbre isolé
- Autre :
- Aucun

Géométrie :

- Circulaire Diamètre (m) # Profondeur max (m) #
- Quelconque Longueur min (m) # Longueur max (m) #

Observations

Origine probable de l'indice

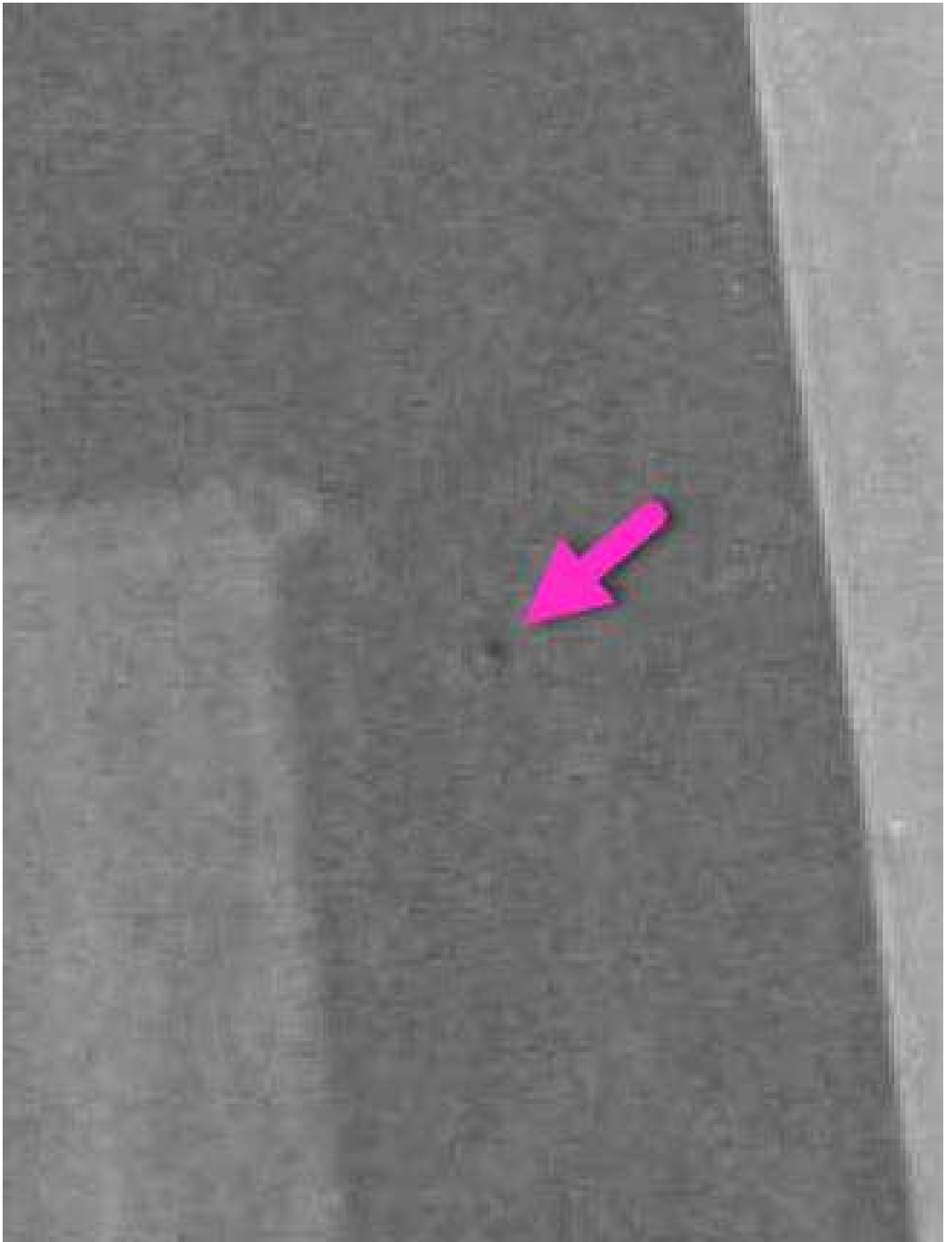
Type

- Carrière souterraine
- Carrière à ciel ouvert
- Carrière type inconnu
- Karstique (Naturel)
- Indéterminé
- Puits à eau

Matière extraite

- Marne
- Cailloux
- Sable
- Pierre de taille
- Argile

Commentaires





Localisation

Département : 76 - Seine-Maritime
Commune : Saint-Ouen-le-Mauger

Repères locaux

Hameau/Lieu-dit :

Autre (route, chemin...) :

Coordonnées

Système : RFG93-CC50

Orig. report carto : Orthophoto

x : 1 554 003

y : 9 174 676

Précision :

Type de Report : Ponctuel

Contexte

Geomorphologique : Plateau

Altitude de la nappe : 70 m

Source : Atlas Hydro BRGM 2012

Source(s) de l'information

Nouvel indice / RICS initial : explor-e / / janvier 2023

Archives (Cf. fiche(s) détaillée(s) page(s) suivante(s))

Témoignages

Photo aérienne

Campagne	Date	Cliché	Stéréo.	Non stér.	Description
	1947		<input type="checkbox"/>	<input checked="" type="checkbox"/>	Explor-e : Anomalie dans une parcelle en culture, en bordure de route avec chemin d'accès
	1957		<input type="checkbox"/>	<input checked="" type="checkbox"/>	Explor-e : Anomalie dans une parcelle en culture, en bordure de route.

Terrain

- Effondrement
- Affaissement-dépression
- Zone remblayée
- Puits
- Entrée à flanc de coteaux (cavage)
- Arbre isolé
- Autre :
- Aucun

Géométrie :

- Circulaire Diamètre (m) # Profondeur max (m) #
- Quelconque Longueur min (m) # Longueur max (m) #

Observations

Origine probable de l'indice


Type


- Carrière souterraine
- Carrière à ciel ouvert
- Carrière type inconnu
- Karstique (Naturel)
- Indéterminé
- Puits à eau

Matière extraite

- Marne
- Cailloux
- Sable
- Pierre de taille
- Argile

Commentaires







Localisation

Département : 76 - Seine-Maritime
Commune : Saint-Ouen-le-Mauger

Repères locaux

Hameau/Lieu-dit :

Autre (route, chemin...) :

Coordonnées

Système : RFG93-CC50

Orig. report carto : Orthophoto

x : 1 554 110

y : 9 175 410

Précision :

Type de Report : Ponctuel

Contexte

Geomorphologique : Plateau

Altitude de la nappe : 70 m

Source : Atlas Hydro BRGM 2012

Source(s) de l'information

Nouvel indice / RICS initial : explor-e / / janvier 2023

Archives (Cf. fiche(s) détaillée(s) page(s) suivante(s))

Témoignages

Photo aérienne

Campagne	Date	Cliché	Stéréo.	Non stér.	Description
	1952		<input type="checkbox"/>	<input checked="" type="checkbox"/>	Explor-e : Effondrement entre deux parcelles
	1957		<input type="checkbox"/>	<input checked="" type="checkbox"/>	Explor-e : Effondrement entre deux parcelles

Terrain

- Effondrement
- Affaissement-dépression
- Zone remblayée
- Puits
- Entrée à flanc de coteaux (cavage)
- Arbre isolé
- Autre :
- Aucun

Géométrie :

- Circulaire Diamètre (m) # Profondeur max (m) #
- Quelconque Longueur min (m) # Longueur max (m) #

Observations

Origine probable de l'indice

Type

- Carrière souterraine
- Carrière à ciel ouvert
- Carrière type inconnu
- Karstique (Naturel)
- Indéterminé
- Puits à eau

Matière extraite

- Marne
- Cailloux
- Sable
- Pierre de taille
- Argile

Commentaires





