Indice n° : 76628-001

Indice recensé en archive(s) - non visible sur le terrain

Localisation

Département : 76 - Seine-Maritime

Commune : Saint-Ouen-du-Breuil

Repères locaux

Hameau/Lieu-dit :

Autre (route, chemin...) :

Coordonnées

Système : *RFG93-CC50*

Orig. report carto : *Plan*

x : *1 557 347*

y : *9 161 489*

Précision :

Type de Report : *Ponctuel*

Contexte

Geomorphologique : *Plateau*

Altitude de la nappe : **130 m**

Source : **Atlas Hydro BRGM 2012**

Source(s) de l'information

Nouvel indice / RICS initial :explor-e / / octobre 2023

Archives (Cf. fiche(s) détaillée(s) page(s) suivante(s))

Récentes || Auteur: BRGM | Réf.: HNOAA0017142 | | Date: 1995 |
Récentes || Auteur: Mairie | Réf.: Inventaire départemental | | Date: 1995 |
Récentes || Auteur: HORIZONS | Réf.: Carte | | Date: 1997 |

Témoignages

Photo aérienne

Terrain

- ☐ Effondrement
- ☐ Affaissement-dépression
- ☐ Zone remblayée
- ☐ Puits
- ☐ Entrée à flanc de coteaux (cavage)
- ☐ Arbre isolé
- ☐ Autre :
- ☐ Aucun

Géométrie :

- ☐ Circulaire — Diamètre (m) # — Profondeur max (m) #
- ☐ Quelconque — Longueur min (m) # — Longueur max (m) #

Observations

Origine probable de l'indice

Type

- ☑ Carrière souterraine
- ☐ Carrière à ciel ouvert
- ☐ Carrière type inconnu
- ☐ Karstique (Naturel)
- ☐ Indéterminé
- ☐ Puits à eau

Matière extraite

- ☑ Marne
- ☐ Pierre de taille
- ☐ Cailloux
- ☐ Argile
- ☐ Sable

Commentaires

Indice 76628-001 / Détail document d'archives récentes

Origine du document	*Auteur :*	**BRGM**
	Référence :	**HNOAA0017142**
	Date :	**1995**
Informations extraites	**M - Base de donnée Cavités souterraines, identifié comme carrière / Invetaire départemental 1995 /Carte de l'environnement du captage de Belleville-en-Caux - HORIZONS**	
Elements de localisation	*Plan de localisation :*	*Echelle :*
	Lieu-dit :	
	Autre information :	
Elements de dimensionnement	*Plan d'extension :*	*Echelle :*
Remarques		

Indice 76628-001 / Détail document d'archives récentes

Origine du document	*Auteur :*	**Mairie**
	Référence :	**Inventaire départemental**
	Date :	**1995**
Informations extraites	**Inventaire départemental des cavités souterraines - commune de Saint Ouen du Breuil**	
Elements de localisation	*Plan de localisation :*	*Echelle :*
	Lieu-dit :	
	Autre information :	
Elements de dimensionnement	*Plan d'extension :*	*Echelle :*
Remarques		

Indice 76628-001 / Détail document d'archives récentes

Origine du document	*Auteur :*	**HORIZONS**
	Référence :	**Carte**
	Date :	**1997**
Informations extraites	**Carte de l'environnement du captage de Belleville-en-Caux - HORIZONS / Carte localisant 8 indices de cavités sur la commune de Bertreville-Saint-Ouen**	
Elements de localisation	*Plan de localisation :*	*Echelle :*
	Lieu-dit :	
	Autre information :	
Elements de dimensionnement	*Plan d'extension :*	*Echelle :*
Remarques		

HNOAA0017142

Cavités souterraines

Identifiant de la cavité :	HNOAA0017142
Type de cavité :	carrière
Nom de la cavité :	Indice n°1, Terres de Maltot
Département :	SEINE-MARITIME (76)
Nom de la commune (à la saisie) :	SAINT-OUEN-DU-BREUIL (76628)
Coordonnées X,Y en Lambert 93 métrique :	557256, 6950411
Coordonnées X,Y ouvrage :	505264, 1216045
Lambert X,Y ouvrage :	Lambert 1
Précision coordonnées :	25m
Repérage géographique :	orifice visible
Positionnement :	précis
Date de validité :	01/01/1995
Auteur de la description :	EL

Source d'information :

Source	Lieu d'archivage
Inventaire départemental 1995	DDE 76
Carte de l'environnement du captage de Belleville-en-Caux - HORIZONS	DDE 76

REG 1

COMMUNE
DE
ST OUEN DU BREUIL

Tél : 35.32.58.02

ST OUEN, le 11 Janvier 96

DIRECTION DEPARTEMENTALE DE
L'EQUIPEMENT DE S.MARITIME
Cité Administrative Saint Sever

76032 ROUEN CEDEX.-

OBJET :
Inventaire départemental des
cavités souterraines abandonnées.

Monsieur le Préfet,

Nous vous accusons réception de votre courrier du 4 décembre 95 et vous prions de trouver ci-joint le tableau d'inventaire des cavités souterraines.

Vous en souhaitant bonne réception.

Veuillez croire, Monsieur Le Préfet, à l'assurance de toute notre considération.

Le Maire Adjoint,
Didier DALLERY.

explor-e - contact@explor-e.fr - Tél : 02 35 95 14 85

(1)

INVENTAIRE DEPARTEMENTAL DES CAVITES SOUTERRAINES

Année : 1995

A transmettre à : Direction départementale de l'Equipement - Service Urbanisme et Aménagement
Cité Administrative St Sever Quai Jean Moulin - 76032 ROUEN CEDEX

Commune : St Ouen du Breuil
Canton : PAVILLY
Arrondissement : Rouen

	N° identification positionné sur carte (1)	Lieu dit/ N° de la section cadastrale et de la parcelle	phénomène constaté Effondrement/indice (2) M A	arrêté de péril éventuel (date) noms des personnes concernées	rapport d'expertise (Nom de l'organisme)	OBSERVATIONS
		Terres du Malfot				
	N° 1	ZB 21	1M			
	N° 2	ZB 20	2M			
		la Chaussée				
	N° 3	AE 06	1M			
	N° 4	AE 13	1M			
	N° 5	AE 16	2M			
	N° 6	AE 17	1M			
	N° 7	AE 80	1M		CEBTP Le Havre	M. BEAUJOUAN
	N° 8	AE 73	1M			M. BERIOT
		Beauflamel				
	N° 9	AH 57	1M			

1) joindre une carte localisant les cavités ou indices, avec leur n° identification
2) • si un effondrement est constaté : indiquer M pour marnière, A dans un autre cas
• pour un indice sans effondrement : indiquer (m) pour un marnière, (a) dans un autre cas
• donner les dimensions approximatives au sol de l'excavation et la distance par rapport à l'habitation (la profondeur s'il y a lieu)
• en cas d'inventaire déjà réalisé citer les références du document et la date

IOTA

Indice n° 76628-001 MAJ le 24/09/2024 Edition du : 24/12/2024 Page 5 / 19

Archive associée : AS-B

Archive associée : AS-B

PREFECTURE DE LA SEINE MARITIME

(2)

INVENTAIRE DEPARTEMENTAL DES CAVITES SOUTERRAINES

Année : 1995

A transmettre à : Direction départementale de l'Equipement - Service Urbanisme et Aménagement
Cité Administrative St Sever Quai Jean Moulin - 76032 ROUEN CEDEX

Commune : St Ouen du Breuil
Canton : PAVILLY
Arrondissement : Rouen

	N° identification positionné sur carte (1)	Lieu dit/ N° de la section cadastrale et de la parcelle	phénomène constaté Effondrement/indice (2) M A	arrêté de péril éventuel (date) noms des personnes concernées	rapport d'expertise (Nom de l'organisme)	OBSERVATIONS
	N°10 --	Beaufamel. ZC 13	2M.			
		~~Croix de Maltot~~ ~~AE 73~~	~~1M~~.			
	N°11 --	Valmartin ZD 21	2M			
	N°12 --	Terres de la Cavée ZA 20	1M			
	N°13 --	ZA 25	1M			
	N°14 --	Terres de Valmartin ZD 13	2M			
	N°15 --	La Croix Maltot. ZD 03	1M			

1 joindre une carte localisant les cavités ou indices, avec leur n° identification
2 * si un effondrement est constaté : indiquer M pour marnière, A dans un autre cas
* pour un indice sans effondrement : indiquer (m) pour un marnière, (a) dans un autre cas
* donner les dimensions approximatives au sol de l'excavation et la distance par rapport à l'habitation (la profondeur s'il y a lieu)
NOTA : en cas d'inventaire déjà réalisé citer les références du document et la date

3

explor-e - contact@explor-e.fr - Tél : 02 35 95 14 85 Indice n° 76628-001 MAJ le 24/09/2024 Edition du : 24/12/2024

Archive associée : AS-B

PREFECTURE DE LA SEINE MARITIME

(3)

INVENTAIRE DEPARTEMENTAL DES CAVITES SOUTERRAINES

Année : 1995

A transmettre à : Direction départementale de l'Equipement - Service Urbanisme et Aménagement
Cité Administrative St Sever Quai Jean Moulin - 76032 ROUEN CEDEX

Commune : St Ouen du Breuil
Canton : PAVILLY
Arrondissement : Rouen

	N° identification positionné sur carte (1)	Lieu dit/ N° de la section cadastrale et de la parcelle	phénomène constaté Effondrement/indice (2) M A	arrêté de péril éventuel (date) noms des personnes concernées	rapport d'expertise (Nom de l'organisme)	OBSERVATIONS
	N°16	Terres du Maltot ZB 24	2 M			
		[redacted]	[redacted]			
	N°17	La Fosse ZB 10	1 M			
	N°18	Terres du Maltot ZB 23	1 M			
	N°19	Terres de la Chaussée ZC 01	1 M			
	N°20	ZC 02	1 M			
	N°21	ZC 04	1 M			
	N°22	ZC 03	1 M			
	N°23	Le Maltot AE 12	1 M			
	N°24	AE 10	2 M			

1) joindre une carte localisant les cavités ou indices, avec leur n° identification
2) • si un effondrement est constaté : indiquer M pour marnière, A dans un autre cas
• pour un indice sans effondrement : indiquer (m) pour un marnière, (a) dans un autre cas
• donner les dimensions approximatives au sol de l'excavation et la distance par rapport à l'habitation (la profondeur s'il y a lieu)
NOTA : en cas d'inventaire déjà réalisé citer les références du document et la date

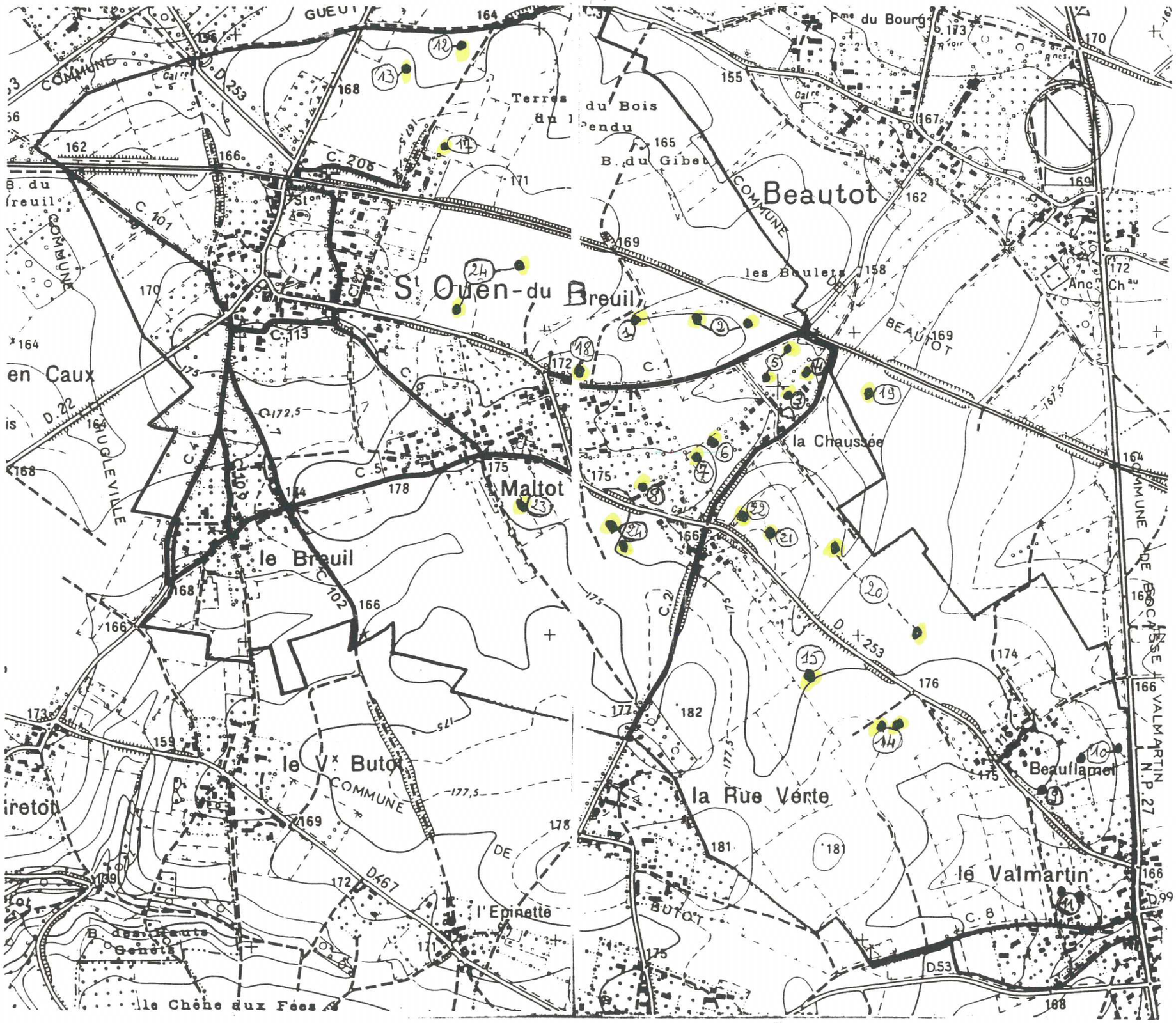
Beautot
St Ouen-du Breuil
Maltot
le Breuil
le Vx Butot
la Rue Verte
le Valmartin
Beauflamel
la Chaussée
les Boulets
Terres du Bois
B. du Gibet
l'Epinette
le Chêne aux Fées
en Caux
COMMUNE DE BEAUTOT
COMMUNE DE BOCASSE
COMMUNE DE BUTOT
COMMUNE DE HUGLEVILLE
COMMUNE DE VALMARTIN
D.253
C.206
C.101
C.113
C.1
C.5
C.102
C.21
C.8
D.467
D.53
D.99
N.P.27
D.22

Légende

/

- zone d'infiltration, marnière, bétoire (suspectées)
- bétoire identifiée
- puisard
- mare
- bassin de rétention
- lagunage
- axe de ruissellement
- bois
- prairie permanente
- verger
- culture de betteraves
- culture céréalière d'hiver
- terre à nu ou déchaumée
- exploitation agricole (élevage)
- ancienne décharge
- tracé de l'A29 en construction
- limite de l'aire d'étude

Echelle : 1/20 000 *(fond IGN)*

Points particuliers

/

1. Cressonnières aux sources du Traversin (affluent de la Saâne) - amont et aval immédiats du captage
2. Scierie établie sur la commune de Saint-Vaast-du-Val
3. Zone artisanale de Tôtes et bassin de rétention des eaux pluviales communales
4. Poste EDF de Barnabos
5. Zone de stockage de boues de station d'épuration
6. Chantier de l'autoroute A29
7. Zone artisanale de Saint-Ouen-du-Breuil (récupération verre et plastique, en limite de l'aire d'étude)
8. Zone de stockage de boues de station d'épuration
9. Entreprise de menuiserie (bourg de Beautot)
10. R.N.29 à Bourdainville (5 830 véh./j)
11. R.N.27 - abords de Tôtes (~ 10 000 véh./j)
12. Bétoire du lieu-dit « les Côtes » (St-Vaast) : dépôts sauvages
13. Ancienne carrière de marne (50 m du captage)
14. Captage du Bel-Event indice 76-4-19 (syndicat de Tôtes-Auffay) - Chateau d'eau de Beautot
15. Puits (Bois du lieu-dit « les Sources ») dans le périmètre rapproché du captage
16. Voie ferrée

Archive associée : AS-C

Editon du : 24/12/2024
MAJ le 24/09/2024
Indice n° 76628-001

explor-e - contact@explor-e.fr - Tél : 02 35 95 14 85

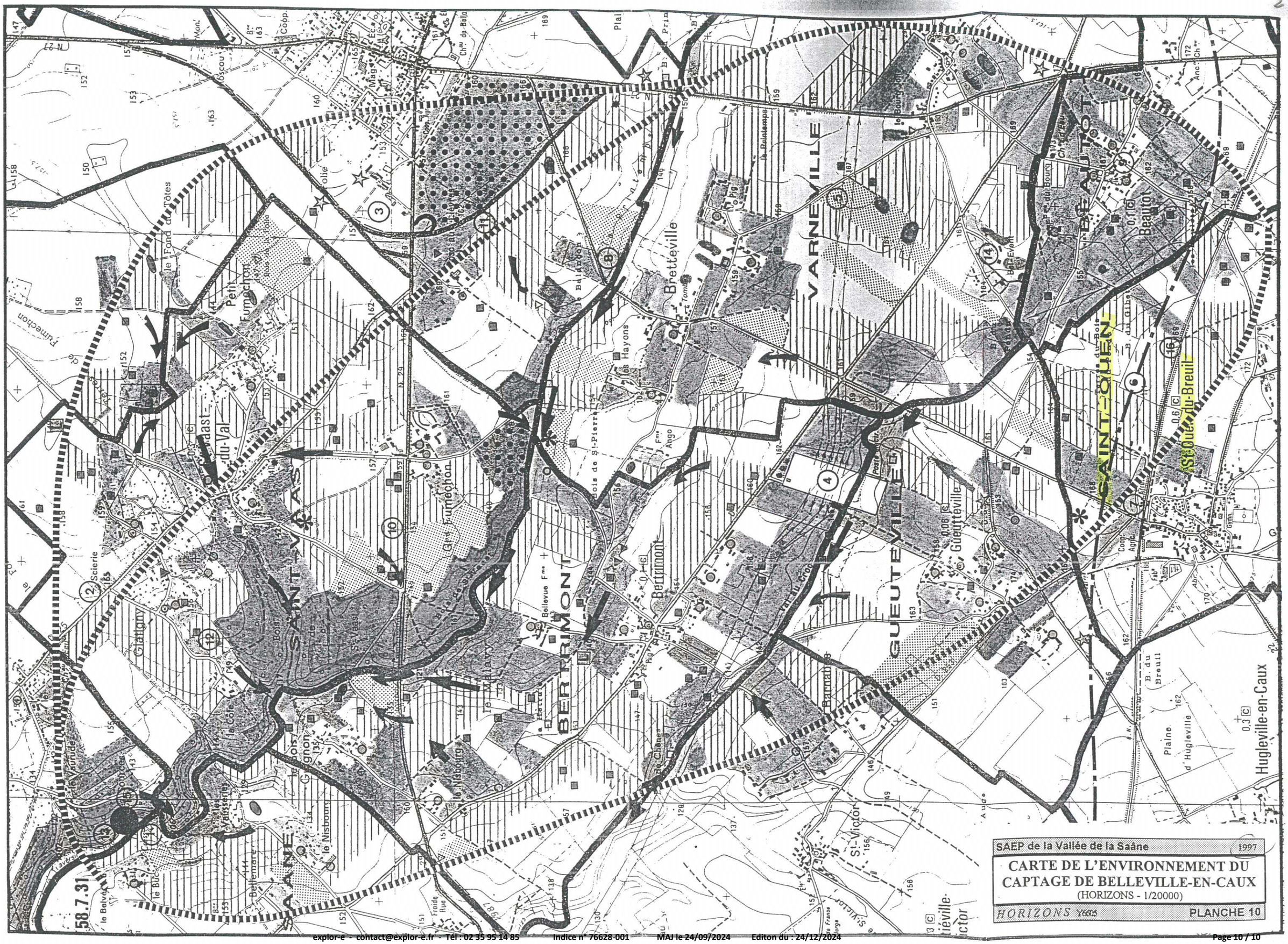
SAEP de la Vallée de la Saâne
1997
CARTE DE L'ENVIRONNEMENT DU
CAPTAGE DE BELLEVILLE-EN-CAUX
(HORIZONS - 1/20000)
HORIZONS
PLANCHE 10
VARNEVILLE
BEAUTOT
SAINT-OUEN
GUEUTEVILLE
BERTRIMONT
SAINT-VAAST
SAANE
Brettéville
Bertrimont
Gueutteville
Beautot
Hugleville-en-Caux
St-Victor
Petit Fumechon
Glatigny
Scierie
Fumechon
Hayons
Ango
Bellevue
Plaine d'Hugleville
B. du Breuil
58.7.31

8 indices

Indice n° : 76628-002

Indice recensé en archive(s) - non visible sur le terrain

Localisation

Département : 76 - Seine-Maritime

Commune : Saint-Ouen-du-Breuil

Repères locaux

Hameau/Lieu-dit :

Autre (route, chemin...) :

Coordonnées

Système : *RFG93-CC50*

Orig. report carto : *Plan*

x : *1 557 553*

y : *9 161 499*

Précision :

Type de Report : *Ponctuel*

Contexte

Geomorphologique : *Plateau*

Altitude de la nappe : **130 m**

Source : **Atlas Hydro BRGM 2012**

Source(s) de l'information

Nouvel indice / RICS initial :explor-e / / octobre 2023

Archives (Cf. fiche(s) détaillée(s) page(s) suivante(s))

Récentes || Auteur: BRGM | Réf.: HNOAA0017143 | | Date: 1995 |
Récentes || Auteur: Mairie | Réf.: Inventaire départemental | | Date: 1995 |
Récentes || Auteur: HORIZONS | Réf.: Carte | | Date: 1997 |

Témoignages

Photo aérienne

Terrain

- ☐ Effondrement
- ☐ Affaissement-dépression
- ☐ Zone remblayée
- ☐ Puits
- ☐ Entrée à flanc de coteaux (cavage)
- ☐ Arbre isolé
- ☐ Autre :
- ☐ Aucun

Géométrie :

- ☐ Circulaire — Diamètre (m) # — Profondeur max (m) #
- ☐ Quelconque — Longueur min (m) # — Longueur max (m) #

Observations

Origine probable de l'indice

Type

- ☑ Carrière souterraine
- ☐ Carrière à ciel ouvert
- ☐ Carrière type inconnu
- ☐ Karstique (Naturel)
- ☐ Indéterminé
- ☐ Puits à eau

Matière extraite

- ☑ Marne
- ☐ Pierre de taille
- ☐ Cailloux
- ☐ Argile
- ☐ Sable

Commentaires

Indice 76628-002 / Détail document d'archives récentes

Origine du document	*Auteur :*	**BRGM**
	Référence :	**HNOAA0017143**
	Date :	**1995**
Informations extraites	**M - Base de donnée Cavités souterraines, identifié comme carrière / Invetaire départemental 1995 /Carte de l'environnement du captage de Belleville-en-Caux - HORIZONS**	
Elements de localisation	*Plan de localisation :*	*Echelle :*
	Lieu-dit :	
	Autre information :	
Elements de dimensionnement	*Plan d'extension :*	*Echelle :*
Remarques		

Indice 76628-002 / Détail document d'archives récentes

Origine du document	*Auteur :*	**Mairie**
	Référence :	**Inventaire départemental**
	Date :	**1995**
Informations extraites	**Inventaire départemental des cavités souterraines - commune de Saint Ouen du Breuil**	
Elements de localisation	*Plan de localisation :*	*Echelle :*
	Lieu-dit :	
	Autre information :	
Elements de dimensionnement	*Plan d'extension :*	*Echelle :*
Remarques		

Indice 76628-002 / Détail document d'archives récentes

Origine du document	*Auteur :*	**HORIZONS**
	Référence :	**Carte**
	Date :	**1997**
Informations extraites	**Carte de l'environnement du captage de Belleville-en-Caux - HORIZONS / Carte localisant 8 indices de cavités sur la commune de Bertreville-Saint-Ouen**	
Elements de localisation	*Plan de localisation :*	*Echelle :*
	Lieu-dit :	
	Autre information :	
Elements de dimensionnement	*Plan d'extension :*	*Echelle :*
Remarques		

HNOAA0017143

Cavités souterraines

Identifiant de la cavité :	HNOAA0017143
Type de cavité :	carrière
Nom de la cavité :	Indice n°2a, Terres de Maltot
Département :	SEINE-MARITIME (76)
Nom de la commune (à la saisie) :	SAINT-OUEN-DU-BREUIL (76628)
Coordonnées X,Y en Lambert 93 métrique :	557462, 6950422
Coordonnées X,Y ouvrage :	505469, 1216057
Lambert X,Y ouvrage :	Lambert 1
Précision coordonnées :	25m
Repérage géographique :	orifice visible
Positionnement :	précis
Date de validité :	01/01/1995
Auteur de la description :	EL

Source d'information :

Source	Lieu d'archivage
Inventaire départemental 1995	DDE 76
Carte de l'environnement du captage de Belleville-en-Caux - HORIZONS	DDE 76

REG 1

COMMUNE
DE
ST OUEN DU BREUIL

Tél : 35.32.58.02

ST OUEN, le 11 Janvier 96

DIRECTION DEPARTEMENTALE DE
L'EQUIPEMENT DE S.MARITIME
Cité Administrative Saint Sever

76032 ROUEN CEDEX.-

OBJET :
Inventaire départemental des
cavités souterraines abandonnées.

Monsieur le Préfet,

Nous vous accusons réception de votre courrier du 4 décembre 95 et vous prions de trouver ci-joint le tableau d'inventaire des cavités souterraines.

Vous en souhaitant bonne réception.

Veuillez croire, Monsieur Le Préfet, à l'assurance de toute notre considération.

Le Maire Adjoint,
Didier DALLERY.

explor-e - contact@explor-e.fr - Tél : 02 35 95 14 85

(1)

INVENTAIRE DEPARTEMENTAL DES CAVITES SOUTERRAINES

Année : 1995

A transmettre à : Direction départementale de l'Equipement - Service Urbanisme et Aménagement
Cité Administrative St Sever Quai Jean Moulin - 76032 ROUEN CEDEX

Commune : St Ouen du Breuil
Canton : PAVILLY
Arrondissement : Rouen

	N° identification positionné sur carte (1)	Lieu dit/ N° de la section cadastrale et de la parcelle	phénomène constaté Effondrement/indice (2) M A	arrêté de péril éventuel (date) noms des personnes concernées	rapport d'expertise (Nom de l'organisme)	OBSERVATIONS
	N°1 ---	Terres du Malfot ZB 21	1M			
	N°2 ---	ZB 20	2M			
		la Chaussée				
	N°3 ---	AE 06	1M			
	N°4 ---	AE 13	1M			
	N°5 ---	AE 16	2M			
	N°6 ---	AE 17	1M			
	N°7 ---	AE 80	1M		CEBTP Le Havre	M. BEAUJOUAN
	N°8 ---	AE 73	1M			M. BERIOT
		Beauflamel				
	N°9 ---	AH 57	1M			

1) joindre une carte localisant les cavités ou indices, avec leur n° identification
2) • si un effondrement est constaté : indiquer M pour marnière, A dans un autre cas
• pour un indice sans effondrement : indiquer (m) pour un marnière, (a) dans un autre cas
• donner les dimensions approximatives au sol de l'excavation et la distance par rapport à l'habitation (la profondeur s'il y a lieu)
• en cas d'inventaire déjà réalisé citer les références du document et la date

IOTA

Indice n° 76628-002 MAJ le 24/09/2024 Edition du : 24/12/2024 Page 5 / 19

Archive associée : AS-B

PREFECTURE DE LA SEINE MARITIME

(2)

INVENTAIRE DEPARTEMENTAL DES CAVITES SOUTERRAINES

Année : 1995

A transmettre à : Direction départementale de l'Equipement - Service Urbanisme et Aménagement
Cité Administrative St Sever Quai Jean Moulin - 76032 ROUEN CEDEX

Commune : St Ouen du Breuil
Canton : PAVILLY
Arrondissement : Rouen

	N° identification positionné sur carte (1)	Lieu dit/ N° de la section cadastrale et de la parcelle	phénomène constaté Effondrement/indice (2) M A	arrêté de péril éventuel (date) noms des personnes concernées	rapport d'expertise (Nom de l'organisme)	OBSERVATIONS
	N°10 --	Beaufamel. ZC 13	2M.			
		~~Croix de Maltot~~ ~~AE 73~~	~~1M~~.			
	N°11 --	Valmartin ZD 21	2M			
	N°12 --	Terres de la Cavée ZA 20	1M			
	N°13 --	ZA 25	1M			
	N°14 --	Terres de Valmartin ZD 13	2M			
	N°15 --	La Croix Maltot. ZD 03	1M			

1 joindre une carte localisant les cavités ou indices, avec leur n° identification
2 * si un effondrement est constaté : indiquer M pour marnière, A dans un autre cas
* pour un indice sans effondrement : indiquer (m) pour un marnière, (a) dans un autre cas
* donner les dimensions approximatives au sol de l'excavation et la distance par rapport à l'habitation (la profondeur s'il y a lieu)
NOTA : en cas d'inventaire déjà réalisé citer les références du document et la date

3

explor-e - contact@explor-e.fr - Tél : 02 35 95 14 85 Indice n° 76628-002 MAJ le 24/09/2024 Edition du : 24/12/2024

Archive associée : AS-B

PREFECTURE DE LA SEINE MARITIME

(3)

INVENTAIRE DEPARTEMENTAL DES CAVITES SOUTERRAINES

Année : 1995

A transmettre à : Direction départementale de l'Equipement - Service Urbanisme et Aménagement
Cité Administrative St Sever Quai Jean Moulin - 76032 ROUEN CEDEX

Commune : St Ouen du Breuil
Canton : PAVILLY
Arrondissement : Rouen

	N° identification positionné sur carte (1)	Lieu dit/ N° de la section cadastrale et de la parcelle	phénomène constaté Effondrement/indice (2) M A	arrêté de péril éventuel (date) noms des personnes concernées	rapport d'expertise (Nom de l'organisme)	OBSERVATIONS
	N°16	Terres du Maltot ZB 24	2 M			
		[redacted]	[redacted]			
	N°17	La Fosse ZB 10	1 M			
	N°18	Terres du Maltot ZB 23	1 M			
	N°19	Terres de la Chaussée ZC 01	1 M			
	N°20	ZC 02	1 M			
	N°21	ZC 04	1 M			
	N°22	ZC 03	1 M			
	N°23	Le Maltot AE 12	1 M			
	N°24	AE 10	2 M			

1) joindre une carte localisant les cavités ou indices, avec leur n° identification
2) • si un effondrement est constaté : indiquer M pour marnière, A dans un autre cas
• pour un indice sans effondrement : indiquer (m) pour un marnière, (a) dans un autre cas
• donner les dimensions approximatives au sol de l'excavation et la distance par rapport à l'habitation (la profondeur s'il y a lieu)
NOTA : en cas d'inventaire déjà réalisé citer les références du document et la date

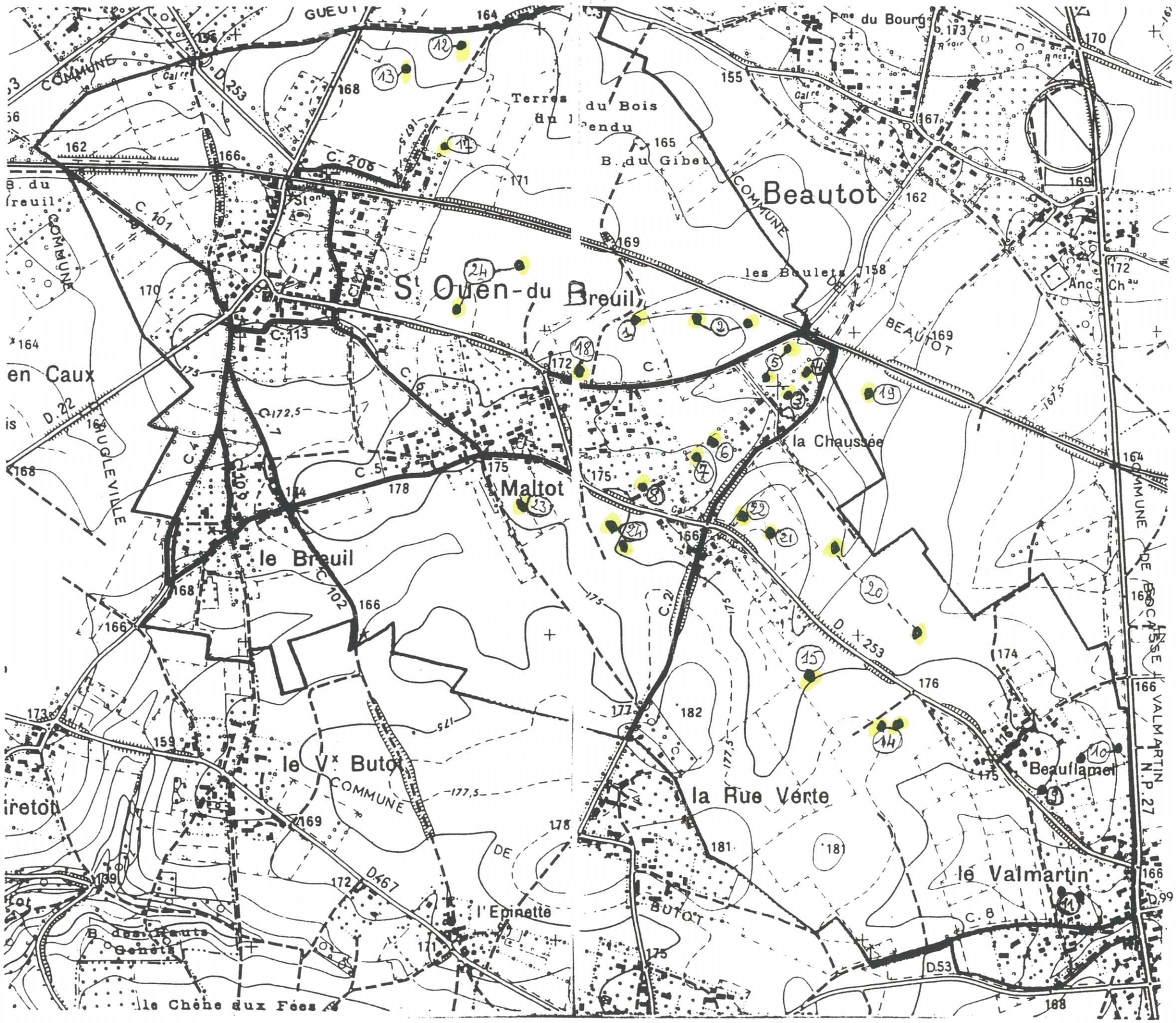
Beautot
St Ouen-du Breuil
Maltot
le Breuil
le Vx Butot
la Rue Verte
le Valmartin
Beauflamel
la Chaussée
les Boulets
Terres du Bois
B. du Gibet
l'Epinette
le Chêne aux Fées
en Caux
COMMUNE DE BEAUTOT
COMMUNE DE BUTOT
COMMUNE DE VALMARTIN
N.P. 27
D.253
D.467
D.53
D.99
C.206
C.101
C.113
C.102
C.8
C.1
C.5
C.21
Anc. Chau

Légende

/

- zone d'infiltration, marnière, bétoire (suspectées)
- bétoire identifiée
- puisard
- mare
- bassin de rétention
- lagunage
- axe de ruissellement
- bois
- prairie permanente
- verger
- culture de betteraves
- culture céréalière d'hiver
- terre à nu ou déchaumée
- exploitation agricole (élevage)
- ancienne décharge
- tracé de l'A29 en construction
- limite de l'aire d'étude

Echelle : 1/20 000 *(fond IGN)*

Points particuliers

/

1. Cressonnières aux sources du Traversin (affluent de la Saâne) - amont et aval immédiats du captage
2. Scierie établie sur la commune de Saint-Vaast-du-Val
3. Zone artisanale de Tôtes et bassin de rétention des eaux pluviales communales
4. Poste EDF de Barnabos
5. Zone de stockage de boues de station d'épuration
6. Chantier de l'autoroute A29
7. Zone artisanale de Saint-Ouen-du-Breuil (récupération verre et plastique, en limite de l'aire d'étude)
8. Zone de stockage de boues de station d'épuration
9. Entreprise de menuiserie (bourg de Beautot)
10. R.N.29 à Bourdainville (5 830 véh./j)
11. R.N.27 - abords de Tôtes (~ 10 000 véh./j)
12. Bétoire du lieu-dit « les Côtes » (St-Vaast) : dépôts sauvages
13. Ancienne carrière de marne (50 m du captage)
14. Captage du Bel-Event indice 76-4-19 (syndicat de Tôtes-Auffay) - Chateau d'eau de Beautot
15. Puits (Bois du lieu-dit « les Sources ») dans le périmètre rapproché du captage
16. Voie ferrée

Archive associée : AS-C

Editon du : 24/12/2024
MAJ le 24/09/2024
Indice n° 76628-002

explor-e - contact@explor-e.fr - Tél : 02 35 95 14 85

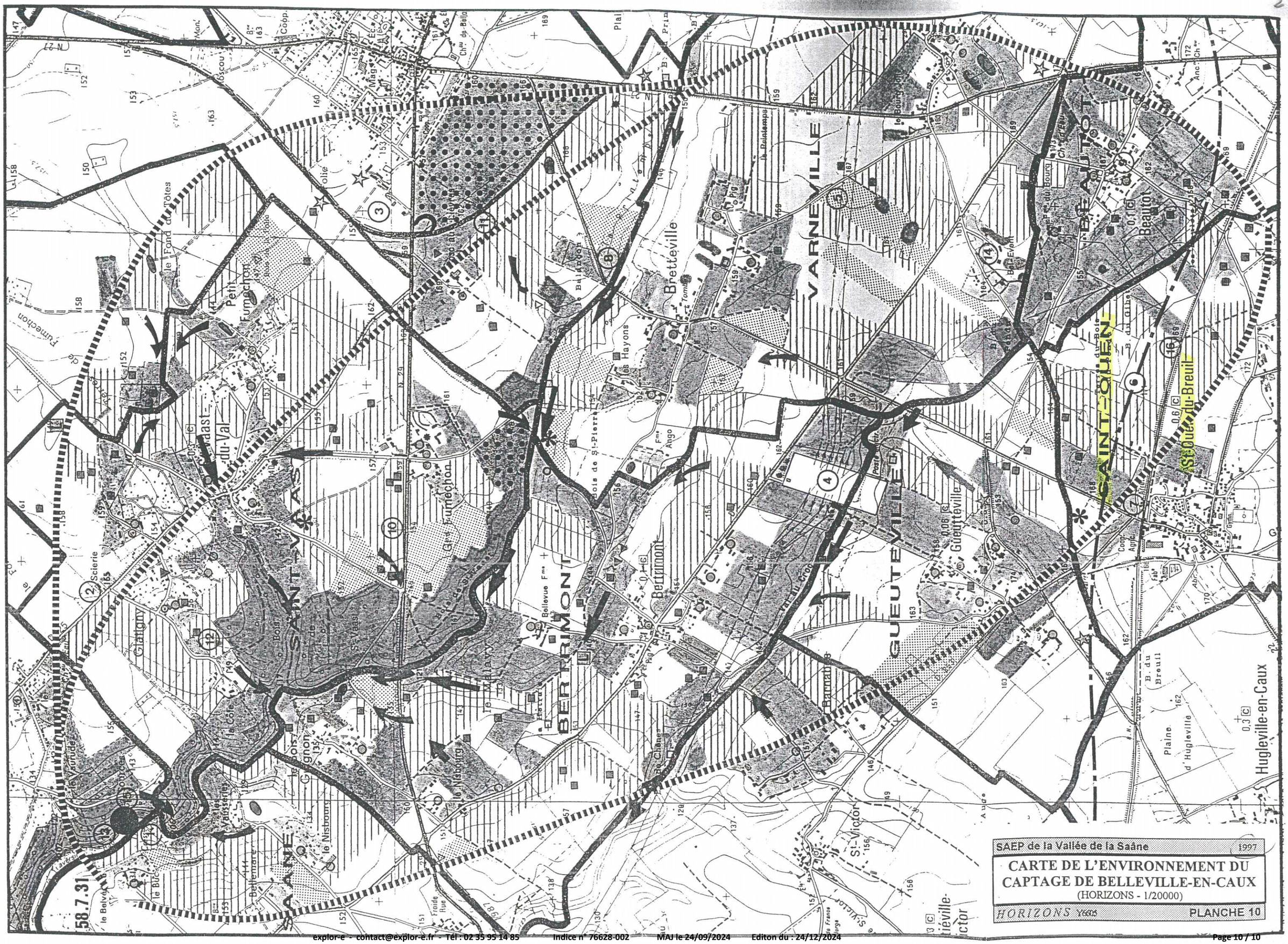
SAEP de la Vallée de la Saâne
1997
CARTE DE L'ENVIRONNEMENT DU
CAPTAGE DE BELLEVILLE-EN-CAUX
(HORIZONS - 1/20000)
HORIZONS
PLANCHE 10
VARNEVILLE
BEAUTOT
SAINT-OUEN
GUEUTEVILLE
BERTRIMONT
SAINT-VAAST
SAANE
Brettéville
Bertrimont
Gueutteville
Beautot
Hugleville-en-Caux
St-Victor
Petit Fumechon
Glatigny
Scierie
Hayons
Ango
Bellevue
Plaine d'Hugleville
58.7.31

8 indices

Indice n° : 76628-003

Indice recensé en archive(s) - non visible sur le terrain

Localisation

Département : 76 - Seine-Maritime

Commune : Saint-Ouen-du-Breuil

Repères locaux

Hameau/Lieu-dit :

Autre (route, chemin...) :

Coordonnées

Système : *RFG93-CC50*

Orig. report carto : *Plan*

x : *1 557 857*

y : *9 161 230*

Précision :

Type de Report : *Ponctuel*

Contexte

Geomorphologique : *Plateau*

Altitude de la nappe : 130 m

Source : Atlas Hydro BRGM 2012

Source(s) de l'information

Nouvel indice / RICS initial :explor-e / / octobre 2023

Archives (Cf. fiche(s) détaillée(s) page(s) suivante(s))

Récentes || Auteur: BRGM | Réf.: HNOAA0017145 | | Date: 1995 |
Récentes || Auteur: Mairie | Réf.: Inventaire départemental | | Date: 1995 |

Témoignages

Photo aérienne

Terrain

- ☐ Effondrement
- ☐ Affaissement-dépression
- ☐ Zone remblayée
- ☐ Puits
- ☐ Entrée à flanc de coteaux (cavage)
- ☐ Arbre isolé
- ☐ Autre :
- ☐ Aucun

Géométrie :

- ☐ Circulaire — Diamètre (m) # — Profondeur max (m) #
- ☐ Quelconque — Longueur min (m) # — Longueur max (m) #

Observations

Origine probable de l'indice

Type

- ☑ Carrière souterraine
- ☐ Carrière à ciel ouvert
- ☐ Carrière type inconnu
- ☐ Karstique (Naturel)
- ☐ Indéterminé
- ☐ Puits à eau

Matière extraite

- ☑ Marne
- ☐ Pierre de taille
- ☐ Cailloux
- ☐ Argile
- ☐ Sable

Commentaires

Indice 76628-003 / Détail document d'archives récentes

Origine du document	*Auteur :*	**BRGM**
	Référence :	**HNOAA0017145**
	Date :	**1995**
Informations extraites	**M - Base de donnée Cavités souterraines, identifié comme carrière / Invetaire départemental 1995**	
Elements de localisation	*Plan de localisation :*	*Echelle :*
	Lieu-dit :	
	Autre information :	
Elements de dimensionnement	*Plan d'extension :*	*Echelle :*
Remarques		

Indice 76628-003 / Détail document d'archives récentes

Origine du document	*Auteur :*	**Mairie**
	Référence :	**Inventaire départemental**
	Date :	**1995**
Informations extraites	**Inventaire départemental des cavités souterraines - commune de Saint Ouen du Breuil**	
Elements de localisation	*Plan de localisation :*	*Echelle :*
	Lieu-dit :	
	Autre information :	
Elements de dimensionnement	*Plan d'extension :*	*Echelle :*
Remarques		

HNOAA0017145

Cavités souterraines

Identifiant de la cavité :	HNOAA0017145
Type de cavité :	carrière
Nom de la cavité :	Indice n°3, La Chaussée
Département :	SEINE-MARITIME (76)
Nom de la commune (à la saisie) :	SAINT-OUEN-DU-BREUIL (76628)
Coordonnées X,Y en Lambert 93 métrique :	557766, 6950153
Coordonnées X,Y ouvrage :	505776, 1215791
Lambert X,Y ouvrage :	Lambert 1
Précision coordonnées :	25m
Repérage géographique :	orifice visible
Positionnement :	précis
Date de validité :	01/01/1995
Auteur de la description :	EL

Source d'information :

Source	Lieu d'archivage
Inventaire départemental 1995	DDE 76

REG 1

COMMUNE
DE
ST OUEN DU BREUIL

Tél : 35.32.58.02

ST OUEN, le 11 Janvier 96

DIRECTION DEPARTEMENTALE DE
L'EQUIPEMENT DE S.MARITIME
Cité Administrative Saint Sever

76032 ROUEN CEDEX.-

OBJET :
Inventaire départemental des
cavités souterraines abandonnées.

Monsieur le Préfet,

Nous vous accusons réception de votre courrier du 4 décembre 95 et vous prions de trouver ci-joint le tableau d'inventaire des cavités souterraines.

Vous en souhaitant bonne réception.

Veuillez croire, Monsieur Le Préfet, à l'assurance de toute notre considération.

Le Maire Adjoint,
Didier DALLERY.

explor-e - contact@explor-e.fr - Tél : 02 35 95 14 85

Indice n° 76628-003 MAJ le 24/09/2024 Edition du : 24/12/2024

Archive associée : AS-B

(1)

INVENTAIRE DEPARTEMENTAL DES CAVITES SOUTERRAINES

Année : 1995

A transmettre à : Direction départementale de l'Equipement - Service Urbanisme et Aménagement
Cité Administrative St Sever Quai Jean Moulin - 76032 ROUEN CEDEX

Commune : St Ouen du Breuil
Canton : PAVILLY
Arrondissement : Rouen

	N° identification positionné sur carte (1)	Lieu dit/ N° de la section cadastrale et de la parcelle	phénomène constaté Effondrement/indice (2) M A	arrêté de péril éventuel (date) noms des personnes concernées	rapport d'expertise (Nom de l'organisme)	OBSERVATIONS
	N°1	Terres du Malfot ZB 21	1M			
	N°2	ZB 20	2M			
	N°3	La Chaussée AE 06	1M			
	N°4	AE 13	1M			
	N°5	AE 16	2M			
	N°6	AE 17	1M			
	N°7	AE 80	1M		CEBTP Le Havre	Mr BEAUJOUAN
	N°8	AE 73	1M			Mr BERIOT
	N°9	Beauflamel AH 57	1M			

1) joindre une carte localisant les cavités ou indices, avec leur n° identification

2) • si un effondrement est constaté : indiquer M pour marnière, A dans un autre cas
• pour un indice sans effondrement : indiquer (m) pour un marnière, (a) dans un autre cas
• donner les dimensions approximatives au sol de l'excavation et la distance par rapport à l'habitation (la profondeur s'il y a lieu)
• en cas d'inventaire déjà réalisé citer les références du document et la date

IOTA

PREFECTURE DE LA SEINE MARITIME

(2)

INVENTAIRE DEPARTEMENTAL DES CAVITES SOUTERRAINES

Année : 1995

A transmettre à : Direction départementale de l'Equipement - Service Urbanisme et Aménagement
Cité Administrative St Sever Quai Jean Moulin - 76032 ROUEN CEDEX

Commune : St Ouen du Breuil
Canton : PAVILLY
Arrondissement : Rouen

	N° identification positionné sur carte (1)	Lieu dit/ N° de la section cadastrale et de la parcelle	phénomène constaté Effondrement/indice (2) M A	arrêté de péril éventuel (date) noms des personnes concernées	rapport d'expertise (Nom de l'organisme)	OBSERVATIONS
	N°10 --	Beaufamel. ZC 13	2M.			
		~~Croix de Maltot~~ ~~AE 73~~	~~1M~~.			
	N°11 --	Valmartin ZD 21	2M			
	N°12 --	Terres de la Cavée ZA 20	1M			
	N°13 --	ZA 25	1M			
	N°14 --	Terres de Valmartin ZD 13	2M			
	N°15 --	La Croix Maltot. ZD 03	1M			

1 joindre une carte localisant les cavités ou indices, avec leur n° identification
2 * si un effondrement est constaté : indiquer M pour marnière, A dans un autre cas
* pour un indice sans effondrement : indiquer (m) pour un marnière, (a) dans un autre cas
* donner les dimensions approximatives au sol de l'excavation et la distance par rapport à l'habitation (la profondeur s'il y a lieu)
NOTA : en cas d'inventaire déjà réalisé citer les références du document et la date

3

explor-e - contact@explor-e.fr - Tél : 02 35 95 14 85 Indice n° 76628-003 MAJ le 24/09/2024 Edition du : 24/12/2024

Archive associée : AS-B

PREFECTURE DE LA SEINE MARITIME

(3)

INVENTAIRE DEPARTEMENTAL DES CAVITES SOUTERRAINES

Année : 1995

A transmettre à : Direction départementale de l'Equipement - Service Urbanisme et Aménagement
Cité Administrative St Sever Quai Jean Moulin - 76032 ROUEN CEDEX

Commune : St Ouen du Breuil
Canton : PAVILLY
Arrondissement : Rouen

	N° identification positionné sur carte (1)	Lieu dit/ N° de la section cadastrale et de la parcelle	phénomène constaté Effondrement/indice (2) M A	arrêté de péril éventuel (date) noms des personnes concernées	rapport d'expertise (Nom de l'organisme)	OBSERVATIONS
	N°16	Terres du Maltot ZB 24	2 M			
		[redacted]	[redacted]			
	N°17	La Fosse ZB 10	1 M			
	N°18	Terres du Maltot ZB 23	1 M			
	N°19	Terres de la Chaussée ZC 01	1 M			
	N°20	ZC 02	1 M			
	N°21	ZC 04	1 M			
	N°22	ZC 03	1 M			
	N°23	Le Maltot AE 12	1 M			
	N°24	AE 10	2 M			

1) joindre une carte localisant les cavités ou indices, avec leur n° identification
2) * si un effondrement est constaté : indiquer M pour marnière, A dans un autre cas
* pour un indice sans effondrement : indiquer (m) pour un marnière, (a) dans un autre cas
* donner les dimensions approximatives au sol de l'excavation et la distance par rapport à l'habitation (la profondeur s'il y a lieu)
NOTA : en cas d'inventaire déjà réalisé citer les références du document et la date

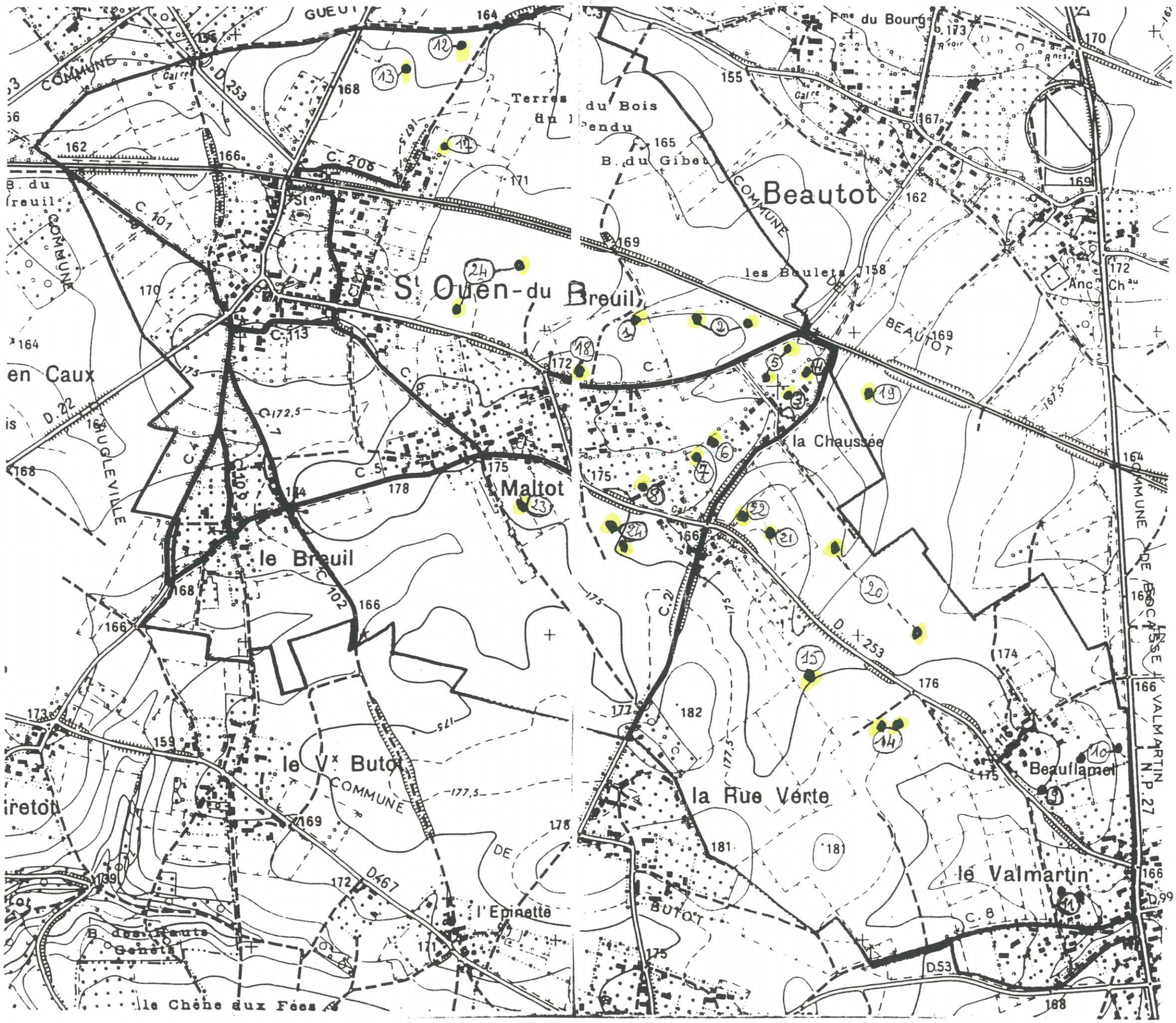
Beautot
St Ouen-du Breuil
Maltot
le Breuil
le Vx Butot
la Rue Verte
le Valmartin
Beauflamel
la Chaussée
les Boulets
Terres du Bois
B. du Gibet
Fme du Bourg
Anc. Chau
l'Epinette
le Chêne aux Fées
en Caux
COMMUNE
BEAUTOT
BUTOT
VALMARTIN
N.P. 27
D.253
D.22
D.467
D.53
C.206
C.101
C.113
C.102
C.1
C.5
C.8
C.21
D.X 253
D.99

Indice n° : 76628-004

Indice recensé en archive(s) - non visible sur le terrain

Localisation

Département : 76 - Seine-Maritime

Commune : Saint-Ouen-du-Breuil

Repères locaux

Hameau/Lieu-dit :

Autre (route, chemin...) :

Coordonnées

Système : *RFG93-CC50*

Orig. report carto : *Plan*

x : *1 557 925*

y : *9 161 309*

Précision :

Type de Report : *Ponctuel*

Contexte

Geomorphologique : *Plateau*

Altitude de la nappe : 130 m

Source : Atlas Hydro BRGM 2012

Source(s) de l'information

Nouvel indice / RICS initial :explor-e / / octobre 2023

Archives (Cf. fiche(s) détaillée(s) page(s) suivante(s))

Récentes || Auteur: BRGM | Réf.: HNOAA0017146 | | Date: 1995 |
Récentes || Auteur: Mairie | Réf.: Inventaire départemental | | Date: 1995 |
Récentes || Auteur: HORIZONS | Réf.: Carte | | Date: 1997 |

Témoignages

Photo aérienne

Terrain

- ☐ Effondrement
- ☐ Affaissement-dépression
- ☐ Zone remblayée
- ☐ Puits
- ☐ Entrée à flanc de coteaux (cavage)
- ☐ Arbre isolé
- ☐ Autre :
- ☐ Aucun

Géométrie :

- ☐ Circulaire — Diamètre (m) # — Profondeur max (m) #
- ☐ Quelconque — Longueur min (m) # — Longueur max (m) #

Observations

Origine probable de l'indice

Type

- ☑ Carrière souterraine
- ☐ Carrière à ciel ouvert
- ☐ Carrière type inconnu
- ☐ Karstique (Naturel)
- ☐ Indéterminé
- ☐ Puits à eau

Matière extraite

- ☑ Marne
- ☐ Pierre de taille
- ☐ Cailloux
- ☐ Argile
- ☐ Sable

Commentaires

Indice 76628-004 / Détail document d'archives récentes

Origine du document	*Auteur :*	**BRGM**
	Référence :	**HNOAA0017146**
	Date :	**1995**
Informations extraites	**M - Base de donnée Cavités souterraines, identifié comme carrière / Invetaire départemental 1995 /Carte de l'environnement du captage de Belleville-en-Caux - HORIZONS**	
Elements de localisation	*Plan de localisation :*	*Echelle :*
	Lieu-dit :	
	Autre information :	
Elements de dimensionnement	*Plan d'extension :*	*Echelle :*
Remarques		

Indice 76628-004 / Détail document d'archives récentes

Origine du document	*Auteur :*	**Mairie**
	Référence :	**Inventaire départemental**
	Date :	**1995**
Informations extraites	**Inventaire départemental des cavités souterraines - commune de Saint Ouen du Breuil**	
Elements de localisation	*Plan de localisation :*	*Echelle :*
	Lieu-dit :	
	Autre information :	
Elements de dimensionnement	*Plan d'extension :*	*Echelle :*
Remarques		

Indice 76628-004 / Détail document d'archives récentes

Origine du document	*Auteur :*	**HORIZONS**
	Référence :	**Carte**
	Date :	**1997**
Informations extraites	**Carte de l'environnement du captage de Belleville-en-Caux - HORIZONS / Carte localisant 8 indices de cavités sur la commune de Bertreville-Saint-Ouen**	
Elements de localisation	*Plan de localisation :*	*Echelle :*
	Lieu-dit :	
	Autre information :	
Elements de dimensionnement	*Plan d'extension :*	*Echelle :*
Remarques		

HNOAA0017146

Cavités souterraines

Identifiant de la cavité :	HNOAA0017146
Type de cavité :	carrière
Nom de la cavité :	Indice n°4, La Chaussée
Département :	SEINE-MARITIME (76)
Nom de la commune (à la saisie) :	SAINT-OUEN-DU-BREUIL (76628)
Coordonnées X,Y en Lambert 93 métrique :	557834, 6950232
Coordonnées X,Y ouvrage :	505843, 1215870
Lambert X,Y ouvrage :	Lambert 1
Précision coordonnées :	25m
Repérage géographique :	orifice visible
Positionnement :	précis
Date de validité :	01/01/1995
Auteur de la description :	EL

Source d'information :

Source	Lieu d'archivage
Inventaire départemental 1995	DDE 76
Carte de l'environnement du captage de Belleville-en-Caux - HORIZONS	DDE 76

REG 1

COMMUNE
DE
ST OUEN DU BREUIL

Tél : 35.32.58.02

ST OUEN, le 11 Janvier 96

DIRECTION DEPARTEMENTALE DE
L'EQUIPEMENT DE S.MARITIME
Cité Administrative Saint Sever

76032 ROUEN CEDEX.-

OBJET :
Inventaire départemental des
cavités souterraines abandonnées.

Monsieur le Préfet,

Nous vous accusons réception de votre courrier du 4 décembre 95 et vous prions de trouver ci-joint le tableau d'inventaire des cavités souterraines.

Vous en souhaitant bonne réception.

Veuillez croire, Monsieur Le Préfet, à l'assurance de toute notre considération.

Le Maire Adjoint,
Didier DALLERY.

explor-e - contact@explor-e.fr - Tél : 02 35 95 14 85

(1)

INVENTAIRE DEPARTEMENTAL DES CAVITES SOUTERRAINES

Année : 1995

A transmettre à : Direction départementale de l'Equipement - Service Urbanisme et Aménagement
Cité Administrative St Sever Quai Jean Moulin - 76032 ROUEN CEDEX

Commune : St Ouen du Breuil
Canton : PAVILLY
Arrondissement : Rouen

	N° identification positionné sur carte (1)	Lieu dit/ N° de la section cadastrale et de la parcelle	phénomène constaté Effondrement/indice (2) M A	arrêté de péril éventuel (date) noms des personnes concernées	rapport d'expertise (Nom de l'organisme)	OBSERVATIONS
	N°1 ---	Terres du Malfot ZB 21	1M			
	N°2 ---	ZB 20	2M			
	N°3 ---	La Chaussée AE 06	1M			
	N°4 ---	AE 13	1M			
	N°5 ---	AE 16	2M			
	N°6 ---	AE 17	1M			
	N°7 ---	AE 80	1M		CEBTP Le Havre	Mr BEAUJOUAN
	N°8 ---	AE 73	1M			Mr BERIOT
	N°9 ---	Beauflamel AH 57	1M			

1) joindre une carte localisant les cavités ou indices, avec leur n° identification
2) • si un effondrement est constaté : indiquer M pour marnière, A dans un autre cas
• pour un indice sans effondrement : indiquer (m) pour un marnière, (a) dans un autre cas
• donner les dimensions approximatives au sol de l'excavation et la distance par rapport à l'habitation (la profondeur s'il y a lieu)
• en cas d'inventaire déjà réalisé citer les références du document et la date

IOTA

Indice n° 76628-004 MAJ le 24/09/2024 Edition du : 24/12/2024 Page 5 / 19

Archive associée : AS-B

PREFECTURE DE LA SEINE MARITIME

(2)

INVENTAIRE DEPARTEMENTAL DES CAVITES SOUTERRAINES

Année : 1995

A transmettre à : Direction départementale de l'Equipement - Service Urbanisme et Aménagement
Cité Administrative St Sever Quai Jean Moulin - 76032 ROUEN CEDEX

Commune : St Ouen du Breuil
Canton : PAVILLY
Arrondissement : Rouen

	N° identification positionné sur carte (1)	Lieu dit/ N° de la section cadastrale et de la parcelle	phénomène constaté Effondrement/indice (2) M A	arrêté de péril éventuel (date) noms des personnes concernées	rapport d'expertise (Nom de l'organisme)	OBSERVATIONS
	N°10 --	Beaufamel. ZC 13	2M.			
		~~Croix de Maltot~~ ~~AE 73~~	~~1M~~.			
	N°11 --	Valmartin ZD 21	2M			
	N°12 --	Terres de la Cavée ZA 20	1M			
	N°13 --	ZA 25	1M			
	N°14 --	Terres de Valmartin ZD 13	2M			
	N°15 --	La Croix Maltot. ZD 03	1M			

1) joindre une carte localisant les cavités ou indices, avec leur n° identification
2) * si un effondrement est constaté : indiquer M pour marnière, A dans un autre cas
* pour un indice sans effondrement : indiquer (m) pour un marnière, (a) dans un autre cas
* donner les dimensions approximatives au sol de l'excavation et la distance par rapport à l'habitation (la profondeur s'il y a lieu)
NOTA : en cas d'inventaire déjà réalisé citer les références du document et la date

3

explor-e - contact@explor-e.fr - Tél : 02 35 95 14 85 Indice n° 76628-004 MAJ le 24/09/2024 Edition du : 24/12/2024

Archive associée : AS-B

PREFECTURE DE LA SEINE MARITIME

(3)

INVENTAIRE DEPARTEMENTAL DES CAVITES SOUTERRAINES

Année : 1995

A transmettre à : Direction départementale de l'Equipement - Service Urbanisme et Aménagement
Cité Administrative St Sever Quai Jean Moulin - 76032 ROUEN CEDEX

Commune : St Ouen du Breuil
Canton : PAVILLY
Arrondissement : Rouen

	N° identification positionné sur carte (1)	Lieu dit/ N° de la section cadastrale et de la parcelle	phénomène constaté Effondrement/indice (2) M A	arrêté de péril éventuel (date) noms des personnes concernées	rapport d'expertise (Nom de l'organisme)	OBSERVATIONS
	N°16	Terres du Maltot ZB 24	2 M			
		[redacted]	[redacted]			
	N°17	La Fosse ZB 10	1 M			
	N°18	Terres du Maltot ZB 23	1 M			
	N°19	Terres de la Chaussée ZC 01	1 M			
	N°20	ZC 02	1 M			
	N°21	ZC 04	1 M			
	N°22	ZC 03	1 M			
	N°23	Le Maltot AE 12	1 M			
	N°24	AE 10	2 M			

1) joindre une carte localisant les cavités ou indices, avec leur n° identification
2) • si un effondrement est constaté : indiquer M pour marnière, A dans un autre cas
• pour un indice sans effondrement : indiquer (m) pour un marnière, (a) dans un autre cas
• donner les dimensions approximatives au sol de l'excavation et la distance par rapport à l'habitation (la profondeur s'il y a lieu)
NOTA : en cas d'inventaire déjà réalisé citer les références du document et la date

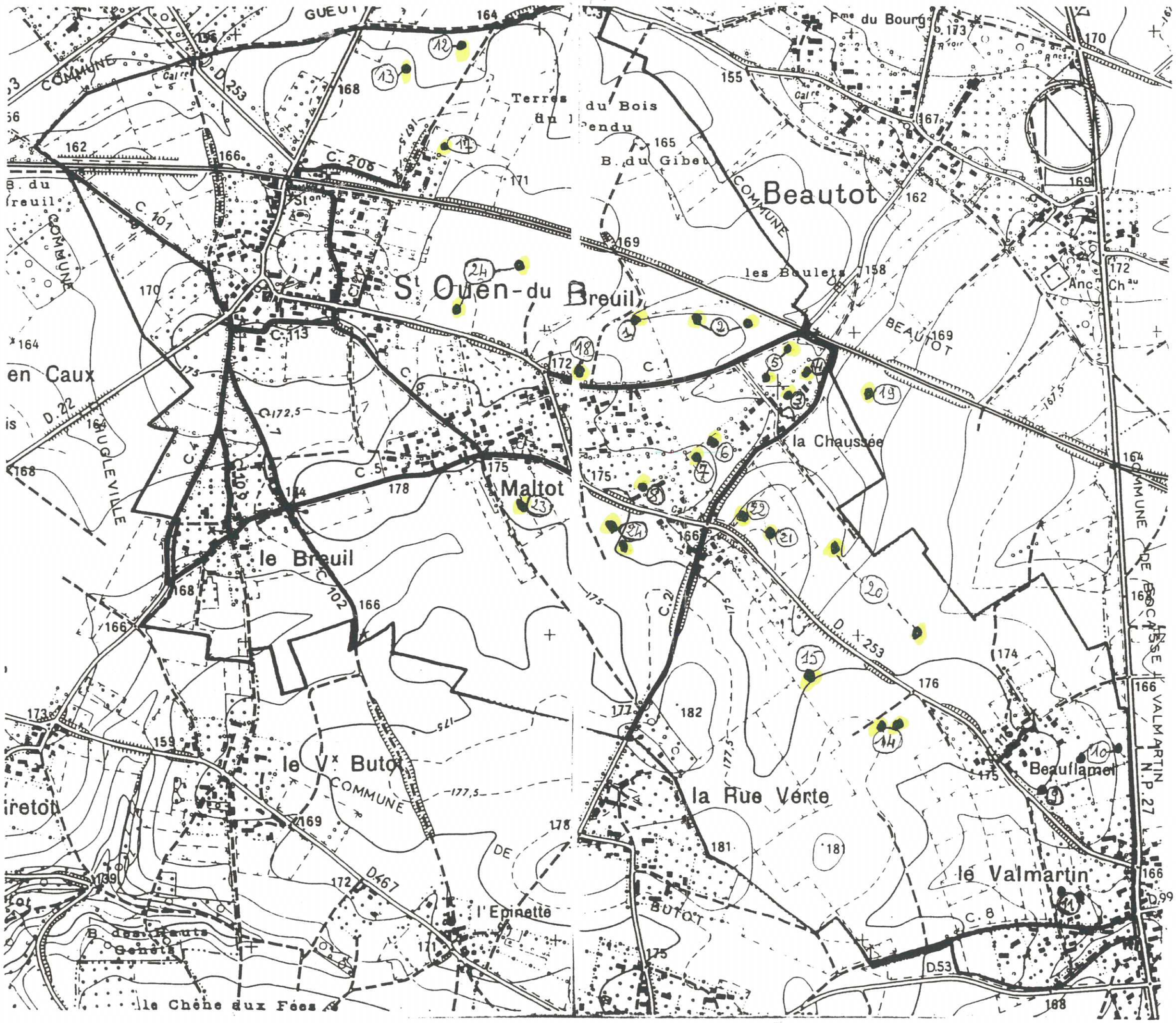
Beautot
St Ouen-du Breuil
Maltot
le Breuil
le Vx Butot
la Rue Verte
le Valmartin
Beauflamel
la Chaussée
les Boulets
Terres du Bois
B. du Gibet
Fme du Bourg
Anc. Chau
l'Epinette
le Chêne aux Fées
en Caux
COMMUNE
BEAUTOT
BUTOT
HUGLEVILLE
VALMARTIN
N.P. 27
D.253
D.22
D.467
D.53
C.206
C.101
C.113
C.102
C.1
C.5
C.8
C.21
D.X 253
D.99

Légende

- zone d'infiltration, marnière, bétoire (suspectées)
- bétoire identifiée
- puisard
- mare
- bassin de rétention
- lagunage
- axe de ruissellement
- bois
- prairie permanente
- verger
- culture de betteraves
- culture céréalière d'hiver
- terre à nu ou déchaumée
- exploitation agricole (élevage)
- ancienne décharge
- tracé de l'A29 en construction
- limite de l'aire d'étude

Echelle : 1/20 000 *(fond IGN)*

Points particuliers

1. Cressonnières aux sources du Traversin (affluent de la Saâne) - amont et aval immédiats du captage
2. Scierie établie sur la commune de Saint-Vaast-du-Val
3. Zone artisanale de Tôtes et bassin de rétention des eaux pluviales communales
4. Poste EDF de Barnabos
5. Zone de stockage de boues de station d'épuration
6. Chantier de l'autoroute A29
7. Zone artisanale de Saint-Ouen-du-Breuil (récupération verre et plastique, en limite de l'aire d'étude)
8. Zone de stockage de boues de station d'épuration
9. Entreprise de menuiserie (bourg de Beautot)
10. R.N.29 à Bourdainville (5 830 véh./j)
11. R.N.27 - abords de Tôtes (~ 10 000 véh./j)
12. Bétoire du lieu-dit « les Côtes » (St-Vaast) : dépôts sauvages
13. Ancienne carrière de marne (50 m du captage)
14. Captage du Bel-Event indice 76-4-19 (syndicat de Tôtes-Auffay) - Chateau d'eau de Beautot
15. Puits (Bois du lieu-dit « les Sources ») dans le périmètre rapproché du captage
16. Voie ferrée

Archive associée : AS-C

Editon du : 24/12/2024
MAJ le 24/09/2024
Indice n° 76628-004

explor-e - contact@explor-e.fr - Tél : 02 35 95 14 85

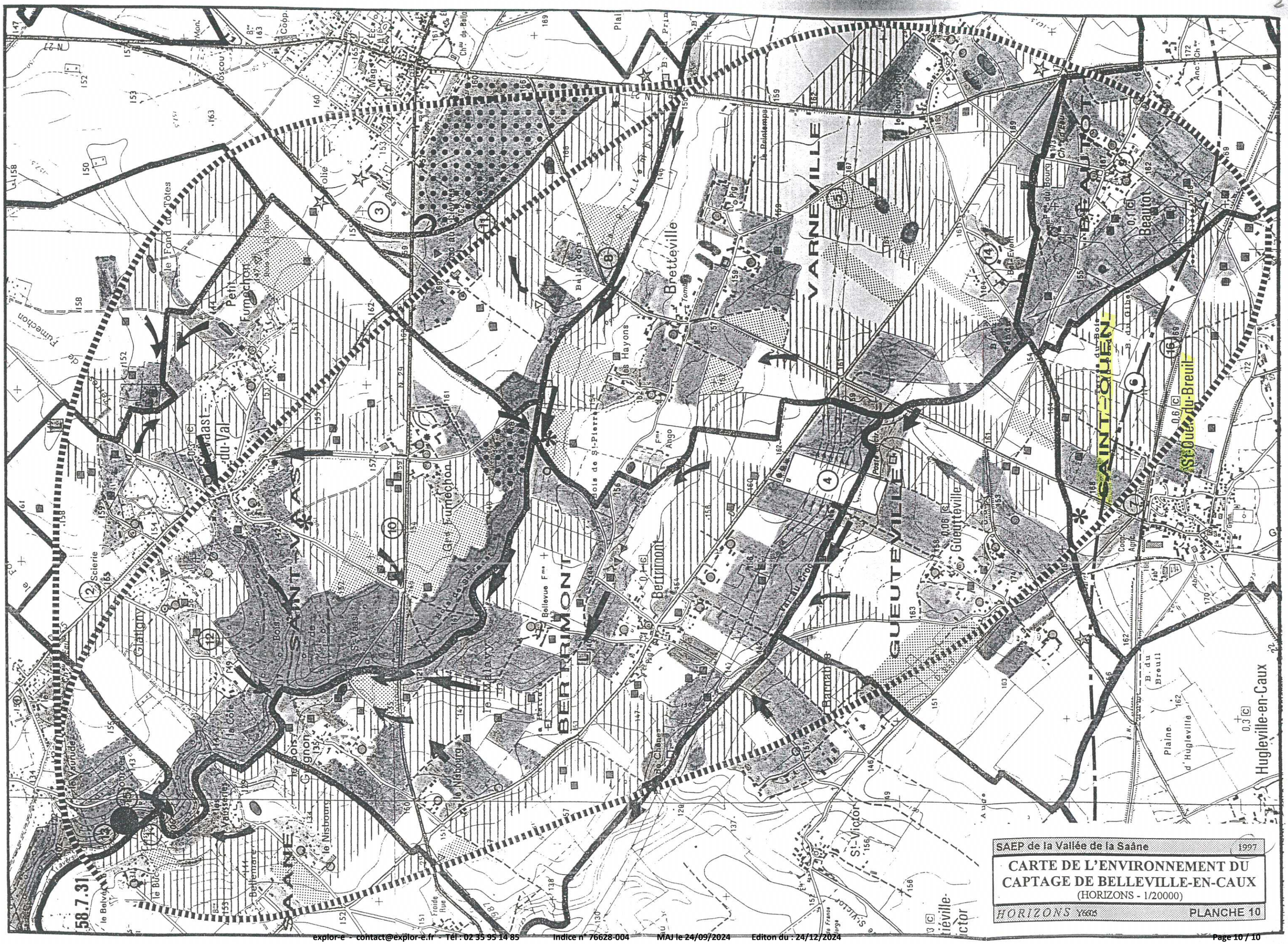
SAEP de la Vallée de la Saâne
1997
CARTE DE L'ENVIRONNEMENT DU
CAPTAGE DE BELLEVILLE-EN-CAUX
(HORIZONS - 1/20000)
HORIZONS
PLANCHE 10
VARNEVILLE
BEAUTOT
SAINT-OUEN
GUEUTEVILLE
BERTRIMONT
SAINT-VAAST
SAANE
Brettéville
Bertrimont
Gueutteville
Beautot
Hugleville-en-Caux
St-Victor
Petit Fumechon
Glatigny
Scierie
Hayons
Ango
Bellevue
Plaine d'Hugleville
58.7.31

8 indices

Indice n° : 76628-005

Indice recensé en archive(s) - non visible sur le terrain

Localisation

Département : 76 - Seine-Maritime

Commune : Saint-Ouen-du-Breuil

Repères locaux

Hameau/Lieu-dit :

Autre (route, chemin...) :

Coordonnées

Système : *RFG93-CC50*

Orig. report carto : *Plan*

x : *1 557 766*

y : *9 161 310*

Précision :

Type de Report : *Ponctuel*

Contexte

Geomorphologique : *Plateau*

Altitude de la nappe : **130 m**

Source : **Atlas Hydro BRGM 2012**

Source(s) de l'information

Nouvel indice / RICS initial :explor-e / / octobre 2023

Archives (Cf. fiche(s) détaillée(s) page(s) suivante(s))

Récentes || Auteur: BRGM | Réf.: HNOAA0017147 | | Date: 1995 |
Récentes || Auteur: Mairie | Réf.: Inventaire départemental | | Date: 1995 |
Récentes || Auteur: HORIZONS | Réf.: Carte | | Date: 1997 |

Témoignages

Photo aérienne

Terrain

- ☐ Effondrement
- ☐ Affaissement-dépression
- ☐ Zone remblayée
- ☐ Puits
- ☐ Entrée à flanc de coteaux (cavage)
- ☐ Arbre isolé
- ☐ Autre :
- ☐ Aucun

Géométrie :

- ☐ Circulaire — Diamètre (m) # — Profondeur max (m) #
- ☐ Quelconque — Longueur min (m) # — Longueur max (m) #

Observations

Origine probable de l'indice

Type

- ☑ Carrière souterraine
- ☐ Carrière à ciel ouvert
- ☐ Carrière type inconnu
- ☐ Karstique (Naturel)
- ☐ Indéterminé
- ☐ Puits à eau

Matière extraite

- ☑ Marne
- ☐ Pierre de taille
- ☐ Cailloux
- ☐ Argile
- ☐ Sable

Commentaires

Indice 76628-005 / Détail document d'archives récentes

Origine du document	*Auteur :*	**BRGM**
	Référence :	**HNOAA0017147**
	Date :	**1995**
Informations extraites	**M - Base de donnée Cavités souterraines, identifié comme carrière / Invetaire départemental 1995 /Carte de l'environnement du captage de Belleville-en-Caux - HORIZONS**	
Elements de localisation	*Plan de localisation :*	*Echelle :*
	Lieu-dit :	
	Autre information :	
Elements de dimensionnement	*Plan d'extension :*	*Echelle :*
Remarques		

Indice 76628-005 / Détail document d'archives récentes

Origine du document	*Auteur :*	**Mairie**
	Référence :	**Inventaire départemental**
	Date :	**1995**
Informations extraites	**Inventaire départemental des cavités souterraines - commune de Saint Ouen du Breuil**	
Elements de localisation	*Plan de localisation :*	*Echelle :*
	Lieu-dit :	
	Autre information :	
Elements de dimensionnement	*Plan d'extension :*	*Echelle :*
Remarques		

Indice 76628-005 / Détail document d'archives récentes

Origine du document	*Auteur :*	**HORIZONS**
	Référence :	**Carte**
	Date :	**1997**
Informations extraites	**Carte de l'environnement du captage de Belleville-en-Caux - HORIZONS / Carte localisant 8 indices de cavités sur la commune de Bertreville-Saint-Ouen**	
Elements de localisation	*Plan de localisation :*	*Echelle :*
	Lieu-dit :	
	Autre information :	
Elements de dimensionnement	*Plan d'extension :*	*Echelle :*
Remarques		

HNOAA0017147

Cavités souterraines

Identifiant de la cavité :	HNOAA0017147
Type de cavité :	carrière
Nom de la cavité :	Indice n°5a, La Chaussée
Département :	SEINE-MARITIME (76)
Nom de la commune (à la saisie) :	SAINT-OUEN-DU-BREUIL (76628)
Coordonnées X,Y en Lambert 93 métrique :	557676, 6950233
Coordonnées X,Y ouvrage :	505685, 1215870
Lambert X,Y ouvrage :	Lambert 1
Précision coordonnées :	25m
Repérage géographique :	orifice visible
Positionnement :	précis
Date de validité :	01/01/1995
Auteur de la description :	EL

Source d'information :

Source	Lieu d'archivage
Inventaire départemental 1995	DDE 76
Carte de l'environnement du captage de Belleville-en-Caux - HORIZONS	DDE 76

REG 1

COMMUNE
DE
ST OUEN DU BREUIL

Tél : 35.32.58.02

ST OUEN, le 11 Janvier 96

DIRECTION DEPARTEMENTALE DE
L'EQUIPEMENT DE S.MARITIME
Cité Administrative Saint Sever

76032 ROUEN CEDEX.-

OBJET :
Inventaire départemental des
cavités souterraines abandonnées.

Monsieur le Préfet,

Nous vous accusons réception de votre courrier du 4 décembre 95 et vous prions de trouver ci-joint le tableau d'inventaire des cavités souterraines.

Vous en souhaitant bonne réception.

Veuillez croire, Monsieur Le Préfet, à l'assurance de toute notre considération.

Le Maire Adjoint,
Didier DALLERY.

explor-e - contact@explor-e.fr - Tél : 02 35 95 14 85

(1)

INVENTAIRE DEPARTEMENTAL DES CAVITES SOUTERRAINES

Année : 1995

A transmettre à : Direction départementale de l'Equipement - Service Urbanisme et Aménagement
Cité Administrative St Sever Quai Jean Moulin - 76032 ROUEN CEDEX

Commune : St Ouen du Breuil
Canton : PAVILLY
Arrondissement : Rouen

	N° identification positionné sur carte (1)	Lieu dit/ N° de la section cadastrale et de la parcelle	phénomène constaté Effondrement/indice (2) M A	arrêté de péril éventuel (date) noms des personnes concernées	rapport d'expertise (Nom de l'organisme)	OBSERVATIONS
		Terres du Malfot				
	N° 1	ZB 21	1M			
	N° 2	ZB 20	2M			
		la Chaussée				
	N° 3	AE 06	1M			
	N° 4	AE 13	1M			
	N° 5	AE 16	2M			
	N° 6	AE 17	1M			
	N° 7	AE 80	1M		CEBTP Le Havre	M. BEAUJOUAN
	N° 8	AE 73	1M			M. BERIOT
		Beauflamel				
	N° 9	AH 57	1M			

1) joindre une carte localisant les cavités ou indices, avec leur n° identification
2) • si un effondrement est constaté : indiquer M pour marnière, A dans un autre cas
• pour un indice sans effondrement : indiquer (m) pour un marnière, (a) dans un autre cas
• donner les dimensions approximatives au sol de l'excavation et la distance par rapport à l'habitation (la profondeur s'il y a lieu)
• en cas d'inventaire déjà réalisé citer les références du document et la date

Indice n° 76628-005 MAJ le 24/09/2024 Edition du : 24/12/2024 Page 5 / 19

Archive associée : AS-B

IOTA

PREFECTURE DE LA SEINE MARITIME

(2)

INVENTAIRE DEPARTEMENTAL DES CAVITES SOUTERRAINES

Année : 1995

A transmettre à : Direction départementale de l'Equipement - Service Urbanisme et Aménagement
Cité Administrative St Sever Quai Jean Moulin - 76032 ROUEN CEDEX

Commune : St Ouen du Breuil
Canton : PAVILLY
Arrondissement : Rouen

	N° identification positionné sur carte (1)	Lieu dit/ N° de la section cadastrale et de la parcelle	phénomène constaté Effondrement/indice (2) M A	arrêté de péril éventuel (date) noms des personnes concernées	rapport d'expertise (Nom de l'organisme)	OBSERVATIONS
	N°10 --	Beaufamel. ZC 13	2M.			
		~~Croix de Maltot~~ ~~AE 73~~	~~1M~~.			
	N°11 --	Valmartin ZD 21	2M			
	N°12 --	Terres de la Cavée ZA 20	1M			
	N°13 --	ZA 25	1M			
	N°14 --	Terres de Valmartin ZD 13	2M			
	N°15 --	La Croix Maltot. ZD 03	1M			

1 joindre une carte localisant les cavités ou indices, avec leur n° identification
2 * si un effondrement est constaté : indiquer M pour marnière, A dans un autre cas
* pour un indice sans effondrement : indiquer (m) pour un marnière, (a) dans un autre cas
* donner les dimensions approximatives au sol de l'excavation et la distance par rapport à l'habitation (la profondeur s'il y a lieu)
NOTA : en cas d'inventaire déjà réalisé citer les références du document et la date

3

explor-e - contact@explor-e.fr - Tél : 02 35 95 14 85 Indice n° 76628-005 MAJ le 24/09/2024 Edition du : 24/12/2024

Archive associée : AS-B

PREFECTURE DE LA SEINE MARITIME

(3)

INVENTAIRE DEPARTEMENTAL DES CAVITES SOUTERRAINES

Année : 1995

A transmettre à : Direction départementale de l'Equipement - Service Urbanisme et Aménagement
Cité Administrative St Sever Quai Jean Moulin - 76032 ROUEN CEDEX

Commune : St Ouen du Breuil
Canton : PAVILLY
Arrondissement : Rouen

	N° identification positionné sur carte (1)	Lieu dit/ N° de la section cadastrale et de la parcelle	phénomène constaté Effondrement/indice (2) M A	arrêté de péril éventuel (date) noms des personnes concernées	rapport d'expertise (Nom de l'organisme)	OBSERVATIONS
	N°16	Terres du Maltot ZB 24	2 M			
		[redacted]	[redacted]			
	N°17	La Fosse ZB 10	1 M			
	N°18	Terres du Maltot ZB 23	1 M			
	N°19	Terres de la Chaussée ZC 01	1 M			
	N°20	ZC 02	1 M			
	N°21	ZC 04	1 M			
	N°22	ZC 03	1 M			
	N°23	Le Maltot AE 12	1 M			
	N°24	AE 10	2 M			

1) joindre une carte localisant les cavités ou indices, avec leur n° identification
2) • si un effondrement est constaté : indiquer M pour marnière, A dans un autre cas
• pour un indice sans effondrement : indiquer (m) pour un marnière, (a) dans un autre cas
• donner les dimensions approximatives au sol de l'excavation et la distance par rapport à l'habitation (la profondeur s'il y a lieu)
NOTA : en cas d'inventaire déjà réalisé citer les références du document et la date

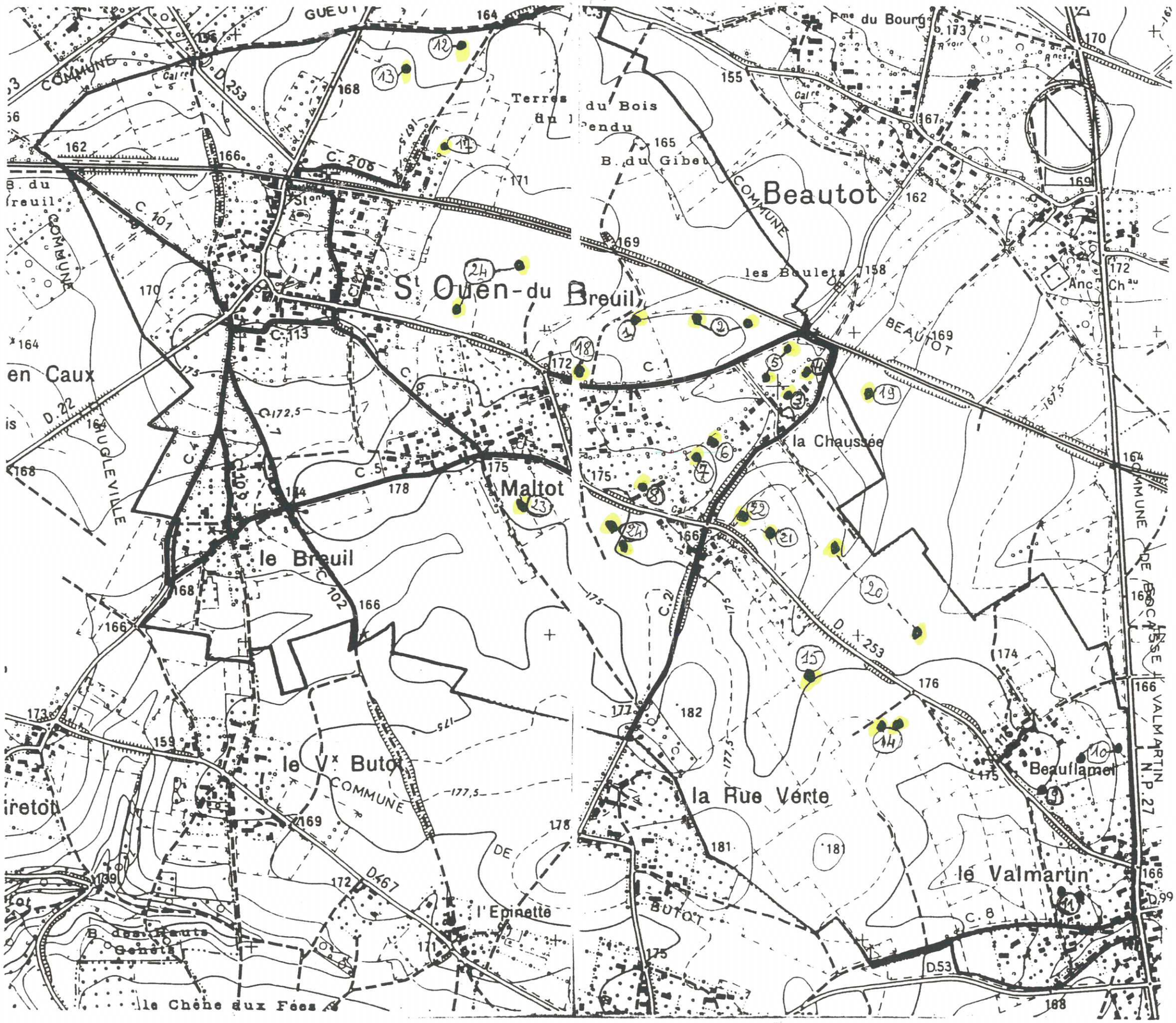
Beautot
St Ouen-du Breuil
Maltot
le Breuil
le Vx Butot
la Rue Verte
le Valmartin
Beauflamel
la Chaussée
les Boulets
Terres du Bois
B. du Gibet
Fme du Bourg
Anc. Chau
l'Epinette
le Chêne aux Fées
en Caux
COMMUNE
BEAUTOT
BUTOT
DE BOCASSE VALMARTIN
N.P. 27
D.253
D.467
D.53
D.99
C.206
C.101
C.113
C.102
C.1
C.5
C.8
C.21
C.172,5
C.177,5
C.175
C.178
C.172
C.174
C.176
C.182
C.181
C.166
C.168
C.169
C.170
C.171
C.173
C.155
C.162
C.164
C.167
C.158
C.159
C.139
D.22
D.253
D.467
D.53
D.99

Légende

/

- zone d'infiltration, marnière, bétoire (suspectées)
- bétoire identifiée
- puisard
- mare
- bassin de rétention
- lagunage
- axe de ruissellement
- bois
- prairie permanente
- verger
- culture de betteraves
- culture céréalière d'hiver
- terre à nu ou déchaumée
- exploitation agricole (élevage)
- ancienne décharge
- tracé de l'A29 en construction
- limite de l'aire d'étude

Echelle : 1/20 000 *(fond IGN)*

Points particuliers

/

1. Cressonnières aux sources du Traversin (affluent de la Saâne) - amont et aval immédiats du captage
2. Scierie établie sur la commune de Saint-Vaast-du-Val
3. Zone artisanale de Tôtes et bassin de rétention des eaux pluviales communales
4. Poste EDF de Barnabos
5. Zone de stockage de boues de station d'épuration
6. Chantier de l'autoroute A29
7. Zone artisanale de Saint-Ouen-du-Breuil (récupération verre et plastique, en limite de l'aire d'étude)
8. Zone de stockage de boues de station d'épuration
9. Entreprise de menuiserie (bourg de Beautot)
10. R.N.29 à Bourdainville (5 830 véh./j)
11. R.N.27 - abords de Tôtes (~ 10 000 véh./j)
12. Bétoire du lieu-dit « les Côtes » (St-Vaast) : dépôts sauvages
13. Ancienne carrière de marne (50 m du captage)
14. Captage du Bel-Event indice 76-4-19 (syndicat de Tôtes-Auffay) - Chateau d'eau de Beautot
15. Puits (Bois du lieu-dit « les Sources ») dans le périmètre rapproché du captage
16. Voie ferrée

Archive associée : AS-C

Editon du : 24/12/2024
MAJ le 24/09/2024
Indice n° 76628-005

explor-e - contact@explor-e.fr - Tél : 02 35 95 14 85

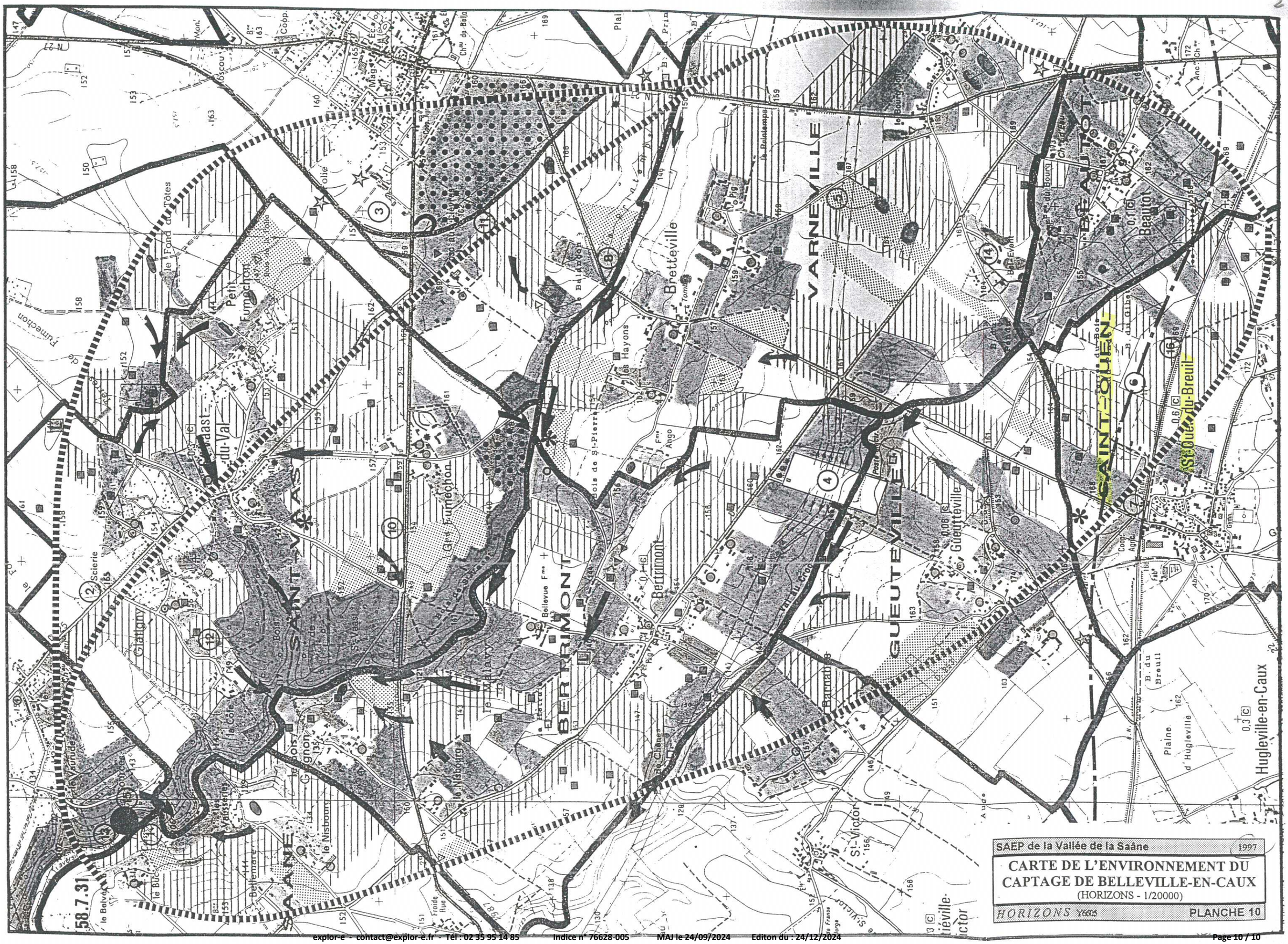
SAEP de la Vallée de la Saâne
1997
CARTE DE L'ENVIRONNEMENT DU
CAPTAGE DE BELLEVILLE-EN-CAUX
(HORIZONS - 1/20000)
HORIZONS
PLANCHE 10
VARNEVILLE
BEAUTOT
SAINT-OUEN
GUEUTEVILLE
BERTRIMONT
SAINT-VAAST
SAANE
Brettéville
Bertrimont
Gueutteville
Beautot
Hugleville-en-Caux
St-Victor
Petit Fumechon
Glatigny
Scierie
Bellevue
Hayons
Ango
Plaine d'Hugleville
B. du Breuil
58.7.31

8 indices

Indice n° : 76628-006

Indice recensé en archive(s) - non visible sur le terrain

Localisation

Département : 76 - Seine-Maritime

Commune : Saint-Ouen-du-Breuil

Repères locaux

Hameau/Lieu-dit :

Autre (route, chemin...) :

Coordonnées

Système : *RFG93-CC50*

Orig. report carto : *Plan*

x : *1 557 605*

y : *9 161 110*

Précision :

Type de Report : *Ponctuel*

Contexte

Geomorphologique : *Plateau*

Altitude de la nappe : 120 m

Source : Atlas Hydro BRGM 2012

Source(s) de l'information

Nouvel indice / RICS initial :explor-e / / octobre 2023

Archives (Cf. fiche(s) détaillée(s) page(s) suivante(s))

Récentes || Auteur: BRGM | Réf.: HNOAA0017149 | | Date: 1995 |
Récentes || Auteur: Mairie | Réf.: Inventaire départemental | | Date: 1995 |

Témoignages

Photo aérienne

Terrain

- ☐ Effondrement
- ☐ Affaissement-dépression
- ☐ Zone remblayée
- ☐ Puits
- ☐ Entrée à flanc de coteaux (cavage)
- ☐ Arbre isolé
- ☐ Autre :
- ☐ Aucun

Géométrie :

- ☐ Circulaire — Diamètre (m) # — Profondeur max (m) #
- ☐ Quelconque — Longueur min (m) # — Longueur max (m) #

Observations

Origine probable de l'indice

Type

- ☑ Carrière souterraine
- ☐ Carrière à ciel ouvert
- ☐ Carrière type inconnu
- ☐ Karstique (Naturel)
- ☐ Indéterminé
- ☐ Puits à eau

Matière extraite

- ☑ Marne
- ☐ Pierre de taille
- ☐ Cailloux
- ☐ Argile
- ☐ Sable

Commentaires

Indice 76628-006 / Détail document d'archives récentes

Origine du document	*Auteur :*	**BRGM**
	Référence :	**HNOAA0017149**
	Date :	**1995**
Informations extraites	**M - Base de donnée Cavités souterraines, identifié comme carrière / Invetaire départemental 1995**	
Elements de localisation	*Plan de localisation :*	*Echelle :*
	Lieu-dit :	
	Autre information :	
Elements de dimensionnement	*Plan d'extension :*	*Echelle :*
Remarques		

Indice 76628-006 / Détail document d'archives récentes

Origine du document	*Auteur :*	**Mairie**
	Référence :	**Inventaire départemental**
	Date :	**1995**
Informations extraites	**Inventaire départemental des cavités souterraines - commune de Saint Ouen du Breuil**	
Elements de localisation	*Plan de localisation :*	*Echelle :*
	Lieu-dit :	
	Autre information :	
Elements de dimensionnement	*Plan d'extension :*	*Echelle :*
Remarques		

HNOAA0017149

Cavités souterraines

Identifiant de la cavité :	HNOAA0017149
Type de cavité :	carrière
Nom de la cavité :	Indice n°6, La Chaussée
Département :	SEINE-MARITIME (76)
Nom de la commune (à la saisie) :	SAINT-OUEN-DU-BREUIL (76628)
Coordonnées X,Y en Lambert 93 métrique :	557514, 6950031
Coordonnées X,Y ouvrage :	505525, 1215667
Lambert X,Y ouvrage :	Lambert 1
Précision coordonnées :	25m
Repérage géographique :	orifice visible
Positionnement :	précis
Date de validité :	01/01/1995
Auteur de la description :	EL

Source d'information :

Source	Lieu d'archivage
Inventaire départemental 1995	DDE 76

REG 1

COMMUNE
DE
ST OUEN DU BREUIL

Tél : 35.32.58.02

ST OUEN, le 11 Janvier 96

DIRECTION DEPARTEMENTALE DE
L'EQUIPEMENT DE S.MARITIME
Cité Administrative Saint Sever

76032 ROUEN CEDEX.-

OBJET :
Inventaire départemental des
cavités souterraines abandonnées.

Monsieur le Préfet,

Nous vous accusons réception de votre courrier du 4 décembre 95 et vous prions de trouver ci-joint le tableau d'inventaire des cavités souterraines.

Vous en souhaitant bonne réception.

Veuillez croire, Monsieur Le Préfet, à l'assurance de toute notre considération.

Le Maire Adjoint,
Didier DALLERY.

explor-e - contact@explor-e.fr - Tél : 02 35 95 14 85

Indice n° 76628-006 MAJ le 24/09/2024 Edition du : 24/12/2024

Archive associée : AS-B

(1)

INVENTAIRE DEPARTEMENTAL DES CAVITES SOUTERRAINES

Année : 1995

A transmettre à : Direction départementale de l'Equipement - Service Urbanisme et Aménagement
Cité Administrative St Sever Quai Jean Moulin - 76032 ROUEN CEDEX

Commune : St Ouen du Breuil
Canton : PAVILLY
Arrondissement : Rouen

	N° identification positionné sur carte (1)	Lieu dit/ N° de la section cadastrale et de la parcelle	phénomène constaté Effondrement/indice (2) M A	arrêté de péril éventuel (date) noms des personnes concernées	rapport d'expertise (Nom de l'organisme)	OBSERVATIONS
	N°1	Terres du Malfot ZB 21	1M			
	N°2	ZB 20	2M			
	N°3	La Chaussée AE 06	1M			
	N°4	AE 13	1M			
	N°5	AE 16	2M			
	N°6	AE 17	1M			
	N°7	AE 80	1M		CEBTP Le Havre	M. BEAUJOUAN
	N°8	AE 73	1M			M. BERIOT
	N°9	Beauflamel AH 57	1M			

1) joindre une carte localisant les cavités ou indices, avec leur n° identification

2) • si un effondrement est constaté : indiquer M pour marnière, A dans un autre cas
• pour un indice sans effondrement : indiquer (m) pour un marnière, (a) dans un autre cas
• donner les dimensions approximatives au sol de l'excavation et la distance par rapport à l'habitation (la profondeur s'il y a lieu)
• en cas d'inventaire déjà réalisé citer les références du document et la date

IOTA

PREFECTURE DE LA SEINE MARITIME

(2)

INVENTAIRE DEPARTEMENTAL DES CAVITES SOUTERRAINES

Année : 1995

A transmettre à : Direction départementale de l'Equipement - Service Urbanisme et Aménagement
Cité Administrative St Sever Quai Jean Moulin - 76032 ROUEN CEDEX

Commune : St Ouen du Breuil
Canton : PAVILLY
Arrondissement : Rouen

	N° identification positionné sur carte (1)	Lieu dit/ N° de la section cadastrale et de la parcelle	phénomène constaté Effondrement/indice (2) M A	arrêté de péril éventuel (date) noms des personnes concernées	rapport d'expertise (Nom de l'organisme)	OBSERVATIONS
	N°10 --	Beaufamel. ZC 13	2M.			
		~~Croix de Maltot~~ ~~AE 73~~	~~1M~~.			
	N°11 --	Valmartin ZD 21	2M			
	N°12 --	Terres de la Cavée ZA 20	1M			
	N°13 --	ZA 25	1M			
	N°14 --	Terres de Valmartin ZD 13	2M			
	N°15 --	La Croix Maltot. ZD 03	1M			

1 joindre une carte localisant les cavités ou indices, avec leur n° identification
2 * si un effondrement est constaté : indiquer M pour marnière, A dans un autre cas
* pour un indice sans effondrement : indiquer (m) pour un marnière, (a) dans un autre cas
* donner les dimensions approximatives au sol de l'excavation et la distance par rapport à l'habitation (la profondeur s'il y a lieu)
NOTA : en cas d'inventaire déjà réalisé citer les références du document et la date

3

explor-e - contact@explor-e.fr - Tél : 02 35 95 14 85 Indice n° 76628-006 MAJ le 24/09/2024 Edition du : 24/12/2024

Archive associée : AS-B

PREFECTURE DE LA SEINE MARITIME

(3)

INVENTAIRE DEPARTEMENTAL DES CAVITES SOUTERRAINES

Année : 1995

A transmettre à : Direction départementale de l'Equipement - Service Urbanisme et Aménagement
Cité Administrative St Sever Quai Jean Moulin - 76032 ROUEN CEDEX

Commune : St Ouen du Breuil
Canton : Pavilly
Arrondissement : Rouen

	N° identification positionné sur carte (1)	Lieu dit/ N° de la section cadastrale et de la parcelle	phénomène constaté Effondrement/indice (2) M A	arrêté de péril éventuel (date) noms des personnes concernées	rapport d'expertise (Nom de l'organisme)	OBSERVATIONS
	N°16	Terres du Maltot ZB 24	2 M			
		[redacted]	[redacted]			
	N°17	La Fosse ZB 10	1 M			
	N°18	Terres du Maltot ZB 23	1 M			
	N°19	Terres de la Chaussée ZC 01	1 M			
	N°20	ZC 02	1 M			
	N°21	ZC 04	1 M			
	N°22	ZC 03	1 M			
	N°23	Le Maltot AE 12	1 M			
	N°24	AE 10	2 M			

1) joindre une carte localisant les cavités ou indices, avec leur n° identification
2) * si un effondrement est constaté : indiquer M pour marnière, A dans un autre cas
* pour un indice sans effondrement : indiquer (m) pour un marnière, (a) dans un autre cas
* donner les dimensions approximatives au sol de l'excavation et la distance par rapport à l'habitation (la profondeur s'il y a lieu)
NOTA : en cas d'inventaire déjà réalisé citer les références du document et la date

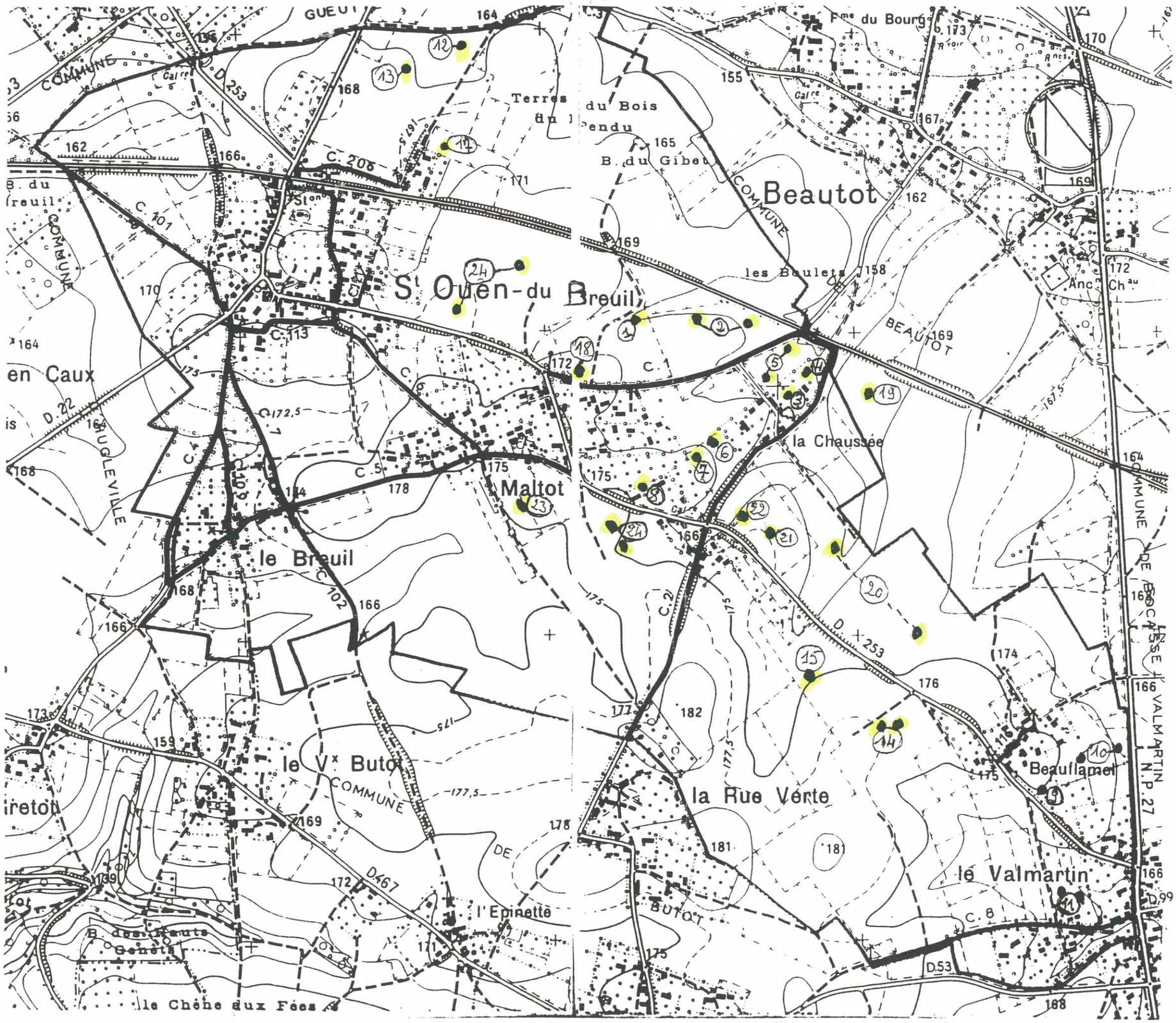
Beautot
St Ouen-du Breuil
Maltot
le Breuil
le Vx Butot
la Rue Verte
le Valmartin
Beauflamel
la Chaussée
les Boulets
Terres du Bois
B. du Gibet
Fme du Bourg
Anc. Chau
l'Epinette
le Chêne aux Fées
en Caux
COMMUNE
BEAUTOT
BUTOT
DE BOCASSE VALMARTIN
N.P. 27
D.253
D.22
D.467
D.53
C.206
C.101
C.113
C.102
C.1
C.5
C.8
C.21
C.172,5
177,5
175
178
181
182
176
174
173
172
171
170
169
168
167
166
165
164
162
159
158
155

Indice n° : 76628-007

Indice recensé en archive(s) - non visible sur le terrain

Localisation

Département : 76 - Seine-Maritime

Commune : Saint-Ouen-du-Breuil

Repères locaux

Hameau/Lieu-dit :

Autre (route, chemin...) :

Coordonnées

Système : *RFG93-CC50*

Orig. report carto : *Plan*

x : *1 557 529*

y : *9 161 058*

Précision :

Type de Report : *Ponctuel*

Contexte

Geomorphologique : *Plateau*

Altitude de la nappe : 120 m

Source : Atlas Hydro BRGM 2012

Source(s) de l'information

Nouvel indice / RICS initial :explor-e / / octobre 2023

Archives (Cf. fiche(s) détaillée(s) page(s) suivante(s))

Récentes || Auteur: BRGM | Réf.: HNOAA0017150 | | Date: 1995 |
Récentes || Auteur: Mairie | Réf.: Inventaire départemental | | Date: 1995 |

Témoignages

Photo aérienne

Terrain

- ☐ Effondrement
- ☐ Affaissement-dépression
- ☐ Zone remblayée
- ☐ Puits
- ☐ Entrée à flanc de coteaux (cavage)
- ☐ Arbre isolé
- ☐ Autre :
- ☐ Aucun

Géométrie :

- ☐ Circulaire — Diamètre (m) # — Profondeur max (m) #
- ☐ Quelconque — Longueur min (m) # — Longueur max (m) #

Observations

Origine probable de l'indice

Type

- ☑ Carrière souterraine
- ☐ Carrière à ciel ouvert
- ☐ Carrière type inconnu
- ☐ Karstique (Naturel)
- ☐ Indéterminé
- ☐ Puits à eau

Matière extraite

- ☑ Marne
- ☐ Pierre de taille
- ☐ Cailloux
- ☐ Argile
- ☐ Sable

Commentaires

Indice 76628-007 / Détail document d'archives récentes

Origine du document	*Auteur :*	**BRGM**
	Référence :	**HNOAA0017150**
	Date :	**1995**
Informations extraites	**M - Base de donnée Cavités souterraines, identifié comme carrière / Invetaire départemental 1995**	
Elements de localisation	*Plan de localisation :*	*Echelle :*
	Lieu-dit :	
	Autre information :	
Elements de dimensionnement	*Plan d'extension :*	*Echelle :*
Remarques		

Indice 76628-007 / Détail document d'archives récentes

Origine du document	*Auteur :*	**Mairie**
	Référence :	**Inventaire départemental**
	Date :	**1995**
Informations extraites	**Inventaire départemental des cavités souterraines - commune de Saint Ouen du Breuil**	
Elements de localisation	*Plan de localisation :*	*Echelle :*
	Lieu-dit :	
	Autre information :	
Elements de dimensionnement	*Plan d'extension :*	*Echelle :*
Remarques		

HNOAA0017150

Cavités souterraines

Identifiant de la cavité :	HNOAA0017150
Type de cavité :	carrière
Nom de la cavité :	Indice n°7, La Chaussée
Département :	SEINE-MARITIME (76)
Nom de la commune (à la saisie) :	SAINT-OUEN-DU-BREUIL (76628)
Coordonnées X,Y en Lambert 93 métrique :	557438, 6949980
Coordonnées X,Y ouvrage :	505449, 1215615
Lambert X,Y ouvrage :	Lambert 1
Précision coordonnées :	25m
Repérage géographique :	orifice visible
Positionnement :	précis
Date de validité :	01/01/1995
Auteur de la description :	EL

Source d'information :

Source	Lieu d'archivage
Inventaire départemental 1995	DDE 76

REG 1

COMMUNE
DE
ST OUEN DU BREUIL

Tél : 35.32.58.02

ST OUEN, le 11 Janvier 96

DIRECTION DEPARTEMENTALE DE
L'EQUIPEMENT DE S.MARITIME
Cité Administrative Saint Sever

76032 ROUEN CEDEX.-

OBJET :
Inventaire départemental des
cavités souterraines abandonnées.

Monsieur le Préfet,

Nous vous accusons réception de votre courrier du 4 décembre 95 et vous prions de trouver ci-joint le tableau d'inventaire des cavités souterraines.

Vous en souhaitant bonne réception.

Veuillez croire, Monsieur Le Préfet, à l'assurance de toute notre considération.

Le Maire Adjoint,
Didier DALLERY.

explor-e - contact@explor-e.fr - Tél : 02 35 95 14 85

Indice n° 76628-007 MAJ le 24/09/2024 Edition du : 24/12/2024

Archive associée : AS-B

(1)

INVENTAIRE DEPARTEMENTAL DES CAVITES SOUTERRAINES

Année : 1995

A transmettre à : Direction départementale de l'Equipement - Service Urbanisme et Aménagement
Cité Administrative St Sever Quai Jean Moulin - 76032 ROUEN CEDEX

Commune : St Ouen du Breuil
Canton : PAVILLY
Arrondissement : Rouen

	N° identification positionné sur carte (1)	Lieu dit/ N° de la section cadastrale et de la parcelle	phénomène constaté Effondrement/indice (2) M A	arrêté de péril éventuel (date) noms des personnes concernées	rapport d'expertise (Nom de l'organisme)	OBSERVATIONS
	N°1	Terres du Malfot ZB 21	1M			
	N°2	ZB 20	2M			
	N°3	La Chaussée AE 06	1M			
	N°4	AE 13	1M			
	N°5	AE 16	2M			
	N°6	AE 17	1M			
	N°7	AE 80	1M		CEBTP Le Havre	M. BEAUJOUAN
	N°8	AE 73	1M			M. BERIOT
	N°9	Beauflamel AH 57	1M			

1) joindre une carte localisant les cavités ou indices, avec leur n° identification

2) • si un effondrement est constaté : indiquer M pour marnière, A dans un autre cas
• pour un indice sans effondrement : indiquer (m) pour un marnière, (a) dans un autre cas
• donner les dimensions approximatives au sol de l'excavation et la distance par rapport à l'habitation (la profondeur s'il y a lieu)
• en cas d'inventaire déjà réalisé citer les références du document et la date

IOTA

PREFECTURE DE LA SEINE MARITIME

(2)

INVENTAIRE DEPARTEMENTAL DES CAVITES SOUTERRAINES

Année : 1995

A transmettre à : Direction départementale de l'Equipement - Service Urbanisme et Aménagement
Cité Administrative St Sever Quai Jean Moulin - 76032 ROUEN CEDEX

Commune : St Ouen du Breuil
Canton : PAVILLY
Arrondissement : Rouen

	N° identification positionné sur carte (1)	Lieu dit/ N° de la section cadastrale et de la parcelle	phénomène constaté Effondrement/indice (2) M A	arrêté de péril éventuel (date) noms des personnes concernées	rapport d'expertise (Nom de l'organisme)	OBSERVATIONS
	N°10 --	Beaufamel. ZC 13	2M.			
		~~Croix de Maltot~~ ~~AE 73~~	~~1M~~.			
	N°11 --	Valmartin ZD 21	2M			
	N°12 --	Terres de la Cavée ZA 20	1M			
	N°13 --	ZA 25	1M			
	N°14 --	Terres de Valmartin ZD 13	2M			
	N°15 --	La Croix Maltot. ZD 03	1M			

1 joindre une carte localisant les cavités ou indices, avec leur n° identification
2 * si un effondrement est constaté : indiquer M pour marnière, A dans un autre cas
* pour un indice sans effondrement : indiquer (m) pour un marnière, (a) dans un autre cas
* donner les dimensions approximatives au sol de l'excavation et la distance par rapport à l'habitation (la profondeur s'il y a lieu)
NOTA : en cas d'inventaire déjà réalisé citer les références du document et la date

3

explor-e - contact@explor-e.fr - Tél : 02 35 95 14 85 Indice n° 76628-007 MAJ le 24/09/2024 Edition du : 24/12/2024

Archive associée : AS-B

PREFECTURE DE LA SEINE MARITIME

(3)

INVENTAIRE DEPARTEMENTAL DES CAVITES SOUTERRAINES

Année : 1995

A transmettre à : Direction départementale de l'Equipement - Service Urbanisme et Aménagement
Cité Administrative St Sever Quai Jean Moulin - 76032 ROUEN CEDEX

Commune : St Ouen du Breuil
Canton : PAVILLY
Arrondissement : Rouen

	N° identification positionné sur carte (1)	Lieu dit/ N° de la section cadastrale et de la parcelle	phénomène constaté Effondrement/indice (2) M A	arrêté de péril éventuel (date) noms des personnes concernées	rapport d'expertise (Nom de l'organisme)	OBSERVATIONS
	N°16	Terres du Maltot ZB 24	2 M			
		[redacted]	[redacted]			
	N°17	La Fosse ZB 10	1 M			
	N°18	Terres du Maltot ZB 23	1 M			
	N°19	Terres de la Chaussée ZC 01	1 M			
	N°20	ZC 02	1 M			
	N°21	ZC 04	1 M			
	N°22	ZC 03	1 M			
	N°23	Le Maltot AE 12	1 M			
	N°24	AE 10	2 M			

1) joindre une carte localisant les cavités ou indices, avec leur n° identification
2) * si un effondrement est constaté : indiquer M pour marnière, A dans un autre cas
* pour un indice sans effondrement : indiquer (m) pour un marnière, (a) dans un autre cas
* donner les dimensions approximatives au sol de l'excavation et la distance par rapport à l'habitation (la profondeur s'il y a lieu)
NOTA : en cas d'inventaire déjà réalisé citer les références du document et la date

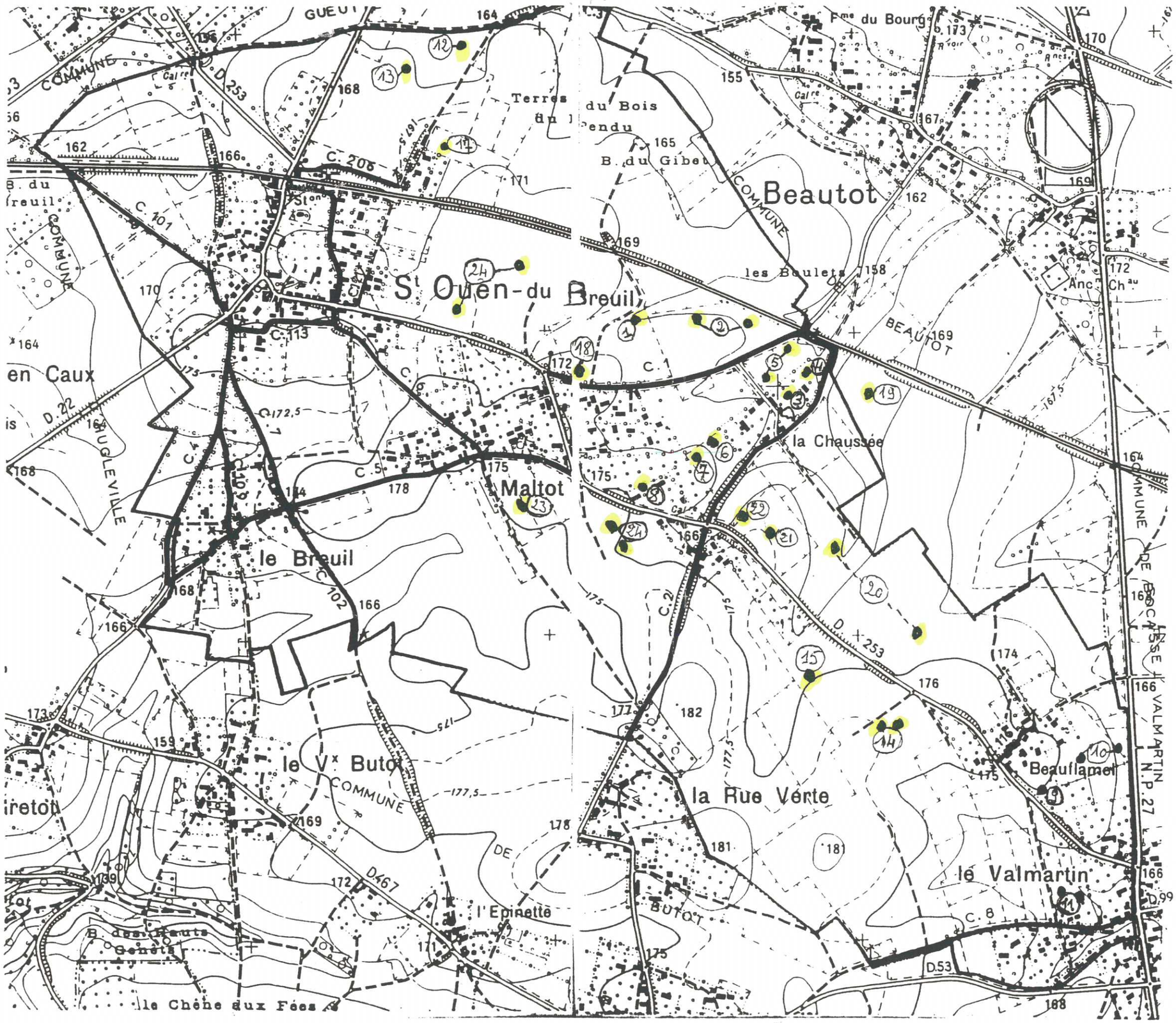
Beautot
St Ouen-du Breuil
Maltot
le Breuil
le Vx Butot
la Rue Verte
le Valmartin
Beauflamel
la Chaussée
les Boulets
Terres du Bois
B. du Gibet
l'Epinette
le Chêne aux Fées
en Caux
COMMUNE DE BEAUTOT
COMMUNE DE BUTOT
COMMUNE DE VALMARTIN
N.P. 27
D.253
D.467
D.53
D.99
C.206
C.101
C.113
C.102
C.8
C.1
C.5
C.21
C.7
C.4
C.6
D.22
HUGLEVILLE
Anc. Chau

Indice n° : 76628-008

Indice recensé en archive(s) - non visible sur le terrain

Localisation

Département : 76 - Seine-Maritime

Commune : Saint-Ouen-du-Breuil

Repères locaux

Hameau/Lieu-dit :

Autre (route, chemin...) :

Coordonnées

Système : *RFG93-CC50*

Orig. report carto : *Plan*

x : *1 557 374*

y : *9 160 960*

Précision :

Type de Report : *Ponctuel*

Contexte

Geomorphologique : *Plateau*

Altitude de la nappe : **120 m**

Source : **Atlas Hydro BRGM 2012**

Source(s) de l'information

Nouvel indice / RICS initial :explor-e / / octobre 2023

Archives (Cf. fiche(s) détaillée(s) page(s) suivante(s))

Récentes || Auteur: BRGM | Réf.: HNOAA0017151 | | Date: 1995 |
Récentes || Auteur: Mairie | Réf.: Inventaire départemental | | Date: 1995 |
Récentes || Auteur: BRGM | Réf.: 11101153 | | Date: 1995 |

Témoignages

Photo aérienne

Terrain

- ☐ Effondrement
- ☐ Affaissement-dépression
- ☐ Zone remblayée
- ☐ Puits
- ☐ Entrée à flanc de coteaux (cavage)
- ☐ Arbre isolé
- ☐ Autre :
- ☐ Aucun

Géométrie :

- ☐ Circulaire — Diamètre (m) # — Profondeur max (m) #
- ☐ Quelconque — Longueur min (m) # — Longueur max (m) #

Observations

Origine probable de l'indice

Type

- ☑ Carrière souterraine
- ☐ Carrière à ciel ouvert
- ☐ Carrière type inconnu
- ☐ Karstique (Naturel)
- ☐ Indéterminé
- ☐ Puits à eau

Matière extraite

- ☑ Marne
- ☐ Pierre de taille
- ☐ Cailloux
- ☐ Argile
- ☐ Sable

Commentaires

Indice 76628-008 / Détail document d'archives récentes

Origine du document	*Auteur :*	**BRGM**
	Référence :	**HNOAA0017151**
	Date :	**1995**
Informations extraites	**M - Base de donnée Cavités souterraines, identifié comme carrière / Invetaire départemental 1995**	
Elements de localisation	*Plan de localisation :*	*Echelle :*
	Lieu-dit :	
	Autre information :	
Elements de dimensionnement	*Plan d'extension :*	*Echelle :*
Remarques		

Indice 76628-008 / Détail document d'archives récentes

Origine du document	*Auteur :*	**Mairie**
	Référence :	**Inventaire départemental**
	Date :	**1995**
Informations extraites	**Inventaire départemental des cavités souterraines - commune de Saint Ouen du Breuil**	
Elements de localisation	*Plan de localisation :*	*Echelle :*
	Lieu-dit :	
	Autre information :	
Elements de dimensionnement	*Plan d'extension :*	*Echelle :*
Remarques		

Indice 76628-008 / Détail document d'archives récentes

Origine du document	*Auteur :*	**BRGM**
	Référence :	**11101153**
	Date :	**1995**
Informations extraites	**BRGM - Base de données mouvement de terrain - identifié comme effondrement/Affaissement**	
Elements de localisation	*Plan de localisation :*	*Echelle :*
	Lieu-dit :	
	Autre information :	
Elements de dimensionnement	*Plan d'extension :*	*Echelle :*
Remarques		

HNOAA0017151

Cavités souterraines

Identifiant de la cavité :	HNOAA0017151
Type de cavité :	carrière
Nom de la cavité :	Indice n°8, La Chaussée
Département :	SEINE-MARITIME (76)
Nom de la commune (à la saisie) :	SAINT-OUEN-DU-BREUIL (76628)
Coordonnées X,Y en Lambert 93 métrique :	557282, 6949882
Coordonnées X,Y ouvrage :	505294, 1215516
Lambert X,Y ouvrage :	Lambert 1
Précision coordonnées :	25m
Repérage géographique :	orifice visible
Positionnement :	précis
Date de validité :	01/01/1995
Auteur de la description :	EL

Source d'information :

Source	Lieu d'archivage
Inventaire départemental 1995	DDE 76

REG 1

COMMUNE
DE
ST OUEN DU BREUIL

Tél : 35.32.58.02

ST OUEN, le 11 Janvier 96

DIRECTION DEPARTEMENTALE DE
L'EQUIPEMENT DE S.MARITIME
Cité Administrative Saint Sever

76032 ROUEN CEDEX.-

OBJET :
Inventaire départemental des
cavités souterraines abandonnées.

Monsieur le Préfet,

Nous vous accusons réception de votre courrier du 4 décembre 95 et vous prions de trouver ci-joint le tableau d'inventaire des cavités souterraines.

Vous en souhaitant bonne réception.

Veuillez croire, Monsieur Le Préfet, à l'assurance de toute notre considération.

Le Maire Adjoint,
Didier DALLERY.

explor-e - contact@explor-e.fr - Tél : 02 35 95 14 85

Indice n° 76628-008 MAJ le 24/09/2024 Edition du : 24/12/2024 Page 5 / 19

Archive associée : AS-B

(1)

INVENTAIRE DEPARTEMENTAL DES CAVITES SOUTERRAINES

Année : 1995

A transmettre à : Direction départementale de l'Equipement - Service Urbanisme et Aménagement
Cité Administrative St Sever Quai Jean Moulin - 76032 ROUEN CEDEX

Commune : St Ouen du Breuil
Canton : PAVILLY
Arrondissement : Rouen

	N° identification positionné sur carte (1)	Lieu dit/ N° de la section cadastrale et de la parcelle	phénomène constaté Effondrement/indice M (2) A	arrêté de péril éventuel (date) noms des personnes concernées	rapport d'expertise (Nom de l'organisme)	OBSERVATIONS
		Terres du Malfot				
	N° 1	ZB 21	1M			
	N° 2	ZB 20	2M			
		la Chaussée				
	N° 3	AE 06	1M			
	N° 4	AE 13	1M			
	N° 5	AE 16	2M			
	N° 6	AE 17	1M			
	N° 7	AE 80	1M		CEBTP Le Havre	M. BEAUJOUAN
	N° 8	AE 73	1M			M. BERIOT
		Beauflamel				
	N° 9	AH 57	1M			

1) joindre une carte localisant les cavités ou indices, avec leur n° identification

2) • si un effondrement est constaté : indiquer M pour marnière, A dans un autre cas
• pour un indice sans effondrement : indiquer (m) pour un marnière, (a) dans un autre cas
• donner les dimensions approximatives au sol de l'excavation et la distance par rapport à l'habitation (la profondeur s'il y a lieu)
• en cas d'inventaire déjà réalisé citer les références du document et la date

IOTA

Archive associée : AS-B

PREFECTURE DE LA SEINE MARITIME

(2)

INVENTAIRE DEPARTEMENTAL DES CAVITES SOUTERRAINES

Année : 1995

A transmettre à : Direction départementale de l'Equipement - Service Urbanisme et Aménagement
Cité Administrative St Sever Quai Jean Moulin - 76032 ROUEN CEDEX

Commune : St Ouen du Breuil
Canton : PAVILLY
Arrondissement : Rouen

	N° identification positionné sur carte (1)	Lieu dit/ N° de la section cadastrale et de la parcelle	phénomène constaté Effondrement/indice (2) M A	arrêté de péril éventuel (date) noms des personnes concernées	rapport d'expertise (Nom de l'organisme)	OBSERVATIONS
	N°10 --	Beaufamel. ZC 13	2M.			
		~~Croix de Maltot~~ ~~AE 73~~	~~1M~~.			
	N°11 --	Valmartin ZD 21	2M			
	N°12 --	Terres de la Cavée ZA 20	1M			
	N°13 --	ZA 25	1M			
	N°14 --	Terres de Valmartin ZD 13	2M			
	N°15 --	La Croix Maltot. ZD 03	1M			

1 joindre une carte localisant les cavités ou indices, avec leur n° identification
2 * si un effondrement est constaté : indiquer M pour marnière, A dans un autre cas
* pour un indice sans effondrement : indiquer (m) pour un marnière, (a) dans un autre cas
* donner les dimensions approximatives au sol de l'excavation et la distance par rapport à l'habitation (la profondeur s'il y a lieu)
NOTA : en cas d'inventaire déjà réalisé citer les références du document et la date

3

explor-e - contact@explor-e.fr - Tél : 02 35 95 14 85 Indice n° 76628-008 MAJ le 24/09/2024 Edition du : 24/12/2024

Archive associée : AS-B

PREFECTURE DE LA SEINE MARITIME

(3)

INVENTAIRE DEPARTEMENTAL DES CAVITES SOUTERRAINES

Année : 1995

A transmettre à : Direction départementale de l'Equipement - Service Urbanisme et Aménagement
Cité Administrative St Sever Quai Jean Moulin - 76032 ROUEN CEDEX

Commune : St Ouen du Breuil
Canton : PAVILLY
Arrondissement : Rouen

	N° identification positionné sur carte (1)	Lieu dit/ N° de la section cadastrale et de la parcelle	phénomène constaté Effondrement/indice (2) M A	arrêté de péril éventuel (date) noms des personnes concernées	rapport d'expertise (Nom de l'organisme)	OBSERVATIONS
	N°16	Terres du Maltot ZB 24	2 M			
		[redacted]	[redacted]			
	N°17	La Fosse ZB 10	1 M			
	N°18	Terres du Maltot ZB 23	1 M			
	N°19	Terres de la Chaussée ZC 01	1 M			
	N°20	ZC 02	1 M			
	N°21	ZC 04	1 M			
	N°22	ZC 03	1 M			
	N°23	Le Maltot AE 12	1 M			
	N°24	AE 10	2 M			

1) joindre une carte localisant les cavités ou indices, avec leur n° identification
2) • si un effondrement est constaté : indiquer M pour marnière, A dans un autre cas
• pour un indice sans effondrement : indiquer (m) pour un marnière, (a) dans un autre cas
• donner les dimensions approximatives au sol de l'excavation et la distance par rapport à l'habitation (la profondeur s'il y a lieu)
NOTA : en cas d'inventaire déjà réalisé citer les références du document et la date

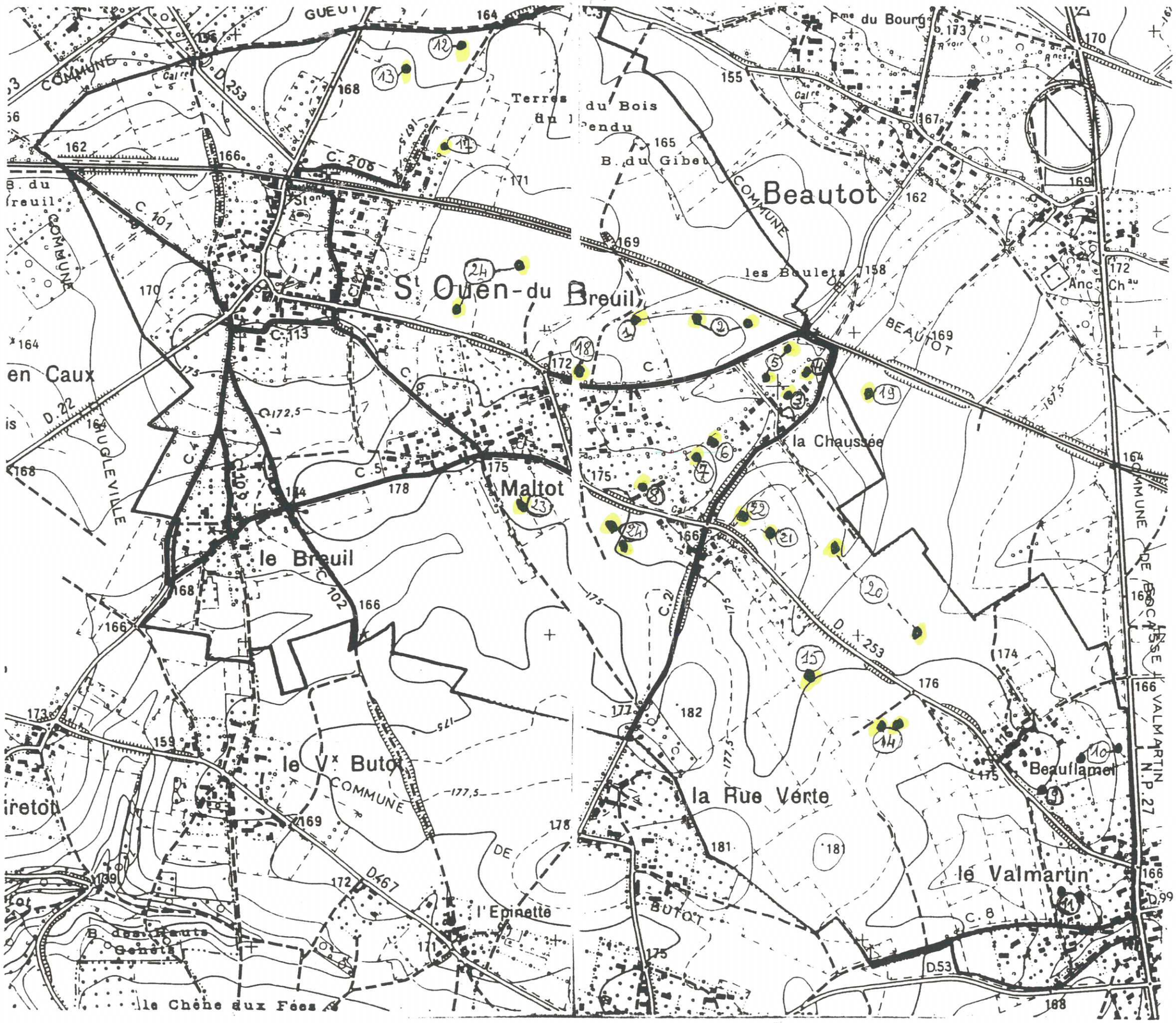
Beautot
St Ouen-du Breuil
Maltot
le Breuil
le Vx Butot
la Rue Verte
le Valmartin
Beauflamel
la Chaussée
les Boulets
Terres du Bois
B. du Gibet
Fme du Bourg
Anc. Chau
l'Epinette
le Chêne aux Fées
en Caux
COMMUNE
BEAUTOT
BUTOT
HUGLEVILLE
N.P. 27
D.253
D.22
D.467
D.53
D.99
C.206
C.101
C.113
C.102
C.1
C.5
C.8
C.21
C.172,5
177,5
175
178
181
182
176
174
173
172
171
170
169
168
167
166
165
164
162
155
158
159
139

11101153

Fiche Détaillée

Identification

Type de mouvement :	Effondrement / Affaissement
Degré de fiabilité sur le type :	Fort
Date de début :	04/04/2001
Degré de précision sur la date :	Jour
Département :	SEINE-MARITIME (76)
Commune principale :	SAINT-OUEN-DU-BREUIL
Numéro INSEE :	76628
Lieu-dit :	"la Croix Maltot"
Coordonnées X saisi (m) :	505278
Coordonnées Y saisi (m) :	215479
Type coordonnées :	FRANCE NTF Lambert 1 Nord
Précision X Y saisi :	Décamètre
Longitude (°) :	1.02509867732815
Latitude (°) :	49.6316959600272

Qualité

Degré de fiabilité de la fiche :	Faible
Détail :	Information peu fiable, Saisie en différé par rapport à l'étude, Saisie non validée
Précision/Exhaustivité de la fiche :	Très bonne
Détail :	précision > 80%

Source(s)

Organisme de saisie / Contexte étude : BRGM-HNO / BRGM/SGR/Haute-Normandie

Origines informations / Etudes réalisées	Date	Client
−protection civile 76−		
BRGM/RP-52868-FR−Couëffe R., Lebret P.−Inventaire départemental des mouvements de terrain Département de la Seine -Maritime	−30/03/2004	−MEDD

Effondrement

Diametre (m) :	1.0
Profondeur du trou (m) :	2.0
Evolution de l'effondrement :	Inconnu

Géologie

Nappe captive : Ne sais pas

Cause(s)

Cause anthropique : Antropique (Autre ...)
Cause naturelle : Naturelle (Autre ...)

Matériau

Responsable	Stratigraphie	Lithofacies	Form sup.	Epaisseur
Oui	Mésozoïque-Secondaire/Crétacé supérieur	Roches sédimentaires/calcaire/craie		

Décision

Evacuation : Ne sais pas
Périmètre de sécurité : Oui
Périmètre de sécurité : Ne sais pas

Etude(s)

Référence	Organisme	Client	Titre	Auteur	Type d'étude	Etendue spatiale	Echelle	Commentaire
BRGM/RP-52868-FR	BRGM-HNO				Carte informative	Départementale	125000	Synthèse départementale

Indice n° : 76628-009

Indice recensé en archive(s) - non visible sur le terrain

Localisation

Département : 76 - Seine-Maritime

Commune : Saint-Ouen-du-Breuil

Repères locaux

Hameau/Lieu-dit :

Autre (route, chemin...) :

Coordonnées

Système : *RFG93-CC50*

Orig. report carto : *Plan*

x : *1 558 670*

y : *9 159 928*

Précision :

Type de Report : *Ponctuel*

Contexte

Geomorphologique : *Plateau*

Altitude de la nappe : **120 m**

Source : **Atlas Hydro BRGM 2012**

Source(s) de l'information

Nouvel indice / RICS initial :explor-e / / octobre 2023

Archives (Cf. fiche(s) détaillée(s) page(s) suivante(s))

Récentes || Auteur: BRGM | Réf.: HNOAA0017152 | | Date: 1995 |
Récentes || Auteur: Mairie | Réf.: Inventaire départemental | | Date: 1995 |

Témoignages

Photo aérienne

Terrain

- ☐ Effondrement
- ☐ Affaissement-dépression
- ☐ Zone remblayée
- ☐ Puits
- ☐ Entrée à flanc de coteaux (cavage)
- ☐ Arbre isolé
- ☐ Autre :
- ☐ Aucun

Géométrie :

- ☐ Circulaire — Diamètre (m) # — Profondeur max (m) #
- ☐ Quelconque — Longueur min (m) # — Longueur max (m) #

Observations

Origine probable de l'indice

Type

- ☑ **Carrière souterraine**
- ☐ Carrière à ciel ouvert
- ☐ Carrière type inconnu
- ☐ Karstique (Naturel)
- ☐ Indéterminé
- ☐ Puits à eau

Matière extraite

- ☑ **Marne**
- ☐ Pierre de taille
- ☐ Cailloux
- ☐ Argile
- ☐ Sable

Commentaires

Indice 76628-009 / Détail document d'archives récentes

Origine du document	*Auteur :*	**BRGM**
	Référence :	**HNOAA0017152**
	Date :	**1995**
Informations extraites	**M - Base de donnée Cavités souterraines, identifié comme carrière / Invetaire départemental 1995**	
Elements de localisation	*Plan de localisation :*	*Echelle :*
	Lieu-dit :	
	Autre information :	
Elements de dimensionnement	*Plan d'extension :*	*Echelle :*
Remarques		

Indice 76628-009 / Détail document d'archives récentes

Origine du document	*Auteur :*	**Mairie**
	Référence :	**Inventaire départemental**
	Date :	**1995**
Informations extraites	**Inventaire départemental des cavités souterraines - commune de Saint Ouen du Breuil**	
Elements de localisation	*Plan de localisation :*	*Echelle :*
	Lieu-dit :	
	Autre information :	
Elements de dimensionnement	*Plan d'extension :*	*Echelle :*
Remarques		

HNOAA0017152

Cavités souterraines

Identifiant de la cavité :	HNOAA0017152
Type de cavité :	carrière
Nom de la cavité :	Indice n°9, Beauflamel
Département :	SEINE-MARITIME (76)
Nom de la commune (à la saisie) :	SAINT-OUEN-DU-BREUIL (76628)
Coordonnées X,Y en Lambert 93 métrique :	558581, 6948851
Coordonnées X,Y ouvrage :	506600, 1214496
Lambert X,Y ouvrage :	Lambert 1
Précision coordonnées :	25m
Repérage géographique :	orifice visible
Positionnement :	précis
Date de validité :	01/01/1995
Auteur de la description :	EL

Source d'information :

Source	Lieu d'archivage
Inventaire départemental 1995	DDE 76

REG 1

COMMUNE
DE
ST OUEN DU BREUIL

Tél : 35.32.58.02

ST OUEN, le 11 Janvier 96

DIRECTION DEPARTEMENTALE DE
L'EQUIPEMENT DE S.MARITIME
Cité Administrative Saint Sever

76032 ROUEN CEDEX.-

OBJET :
Inventaire départemental des
cavités souterraines abandonnées.

Monsieur le Préfet,

Nous vous accusons réception de votre courrier du 4 décembre 95 et vous prions de trouver ci-joint le tableau d'inventaire des cavités souterraines.

Vous en souhaitant bonne réception.

Veuillez croire, Monsieur Le Préfet, à l'assurance de toute notre considération.

Le Maire Adjoint,
Didier DALLERY.

explor-e - contact@explor-e.fr - Tél : 02 35 95 14 85

(1)

INVENTAIRE DEPARTEMENTAL DES CAVITES SOUTERRAINES

Année : 1995

A transmettre à : Direction départementale de l'Equipement - Service Urbanisme et Aménagement
Cité Administrative St Sever Quai Jean Moulin - 76032 ROUEN CEDEX

Commune : St Ouen du Breuil
Canton : PAVILLY
Arrondissement : Rouen

	N° identification positionné sur carte (1)	Lieu dit/ N° de la section cadastrale et de la parcelle	phénomène constaté Effondrement/indice (2) M A	arrêté de péril éventuel (date) noms des personnes concernées	rapport d'expertise (Nom de l'organisme)	OBSERVATIONS
		Terres du Malfot				
	N° 1	ZB 21	1M			
	N° 2	ZB 20	2M			
		la Chaussée				
	N° 3	AE 06	1M			
	N° 4	AE 13	1M			
	N° 5	AE 16	2M			
	N° 6	AE 17	1M			
	N° 7	AE 80	1M		CEBTP Le Havre	M. BEAUJOUAN
	N° 8	AE 73	1M			M. BERIOT
		Beauflamel				
	N° 9	AH 57	1M			

1) joindre une carte localisant les cavités ou indices, avec leur n° identification
2) • si un effondrement est constaté : indiquer M pour marnière, A dans un autre cas
• pour un indice sans effondrement : indiquer (m) pour un marnière, (a) dans un autre cas
• donner les dimensions approximatives au sol de l'excavation et la distance par rapport à l'habitation (la profondeur s'il y a lieu)
• en cas d'inventaire déjà réalisé citer les références du document et la date

Indice n° 76628-009 MAJ le 24/09/2024 Edition du : 24/12/2024

IOTA

Archive associée : AS-B

PREFECTURE DE LA SEINE MARITIME

(2)

INVENTAIRE DEPARTEMENTAL DES CAVITES SOUTERRAINES

Année : 1995

A transmettre à : Direction départementale de l'Equipement - Service Urbanisme et Aménagement
Cité Administrative St Sever Quai Jean Moulin - 76032 ROUEN CEDEX

Commune : St Ouen du Breuil
Canton : PAVILLY
Arrondissement : Rouen

	N° identification positionné sur carte (1)	Lieu dit/ N° de la section cadastrale et de la parcelle	phénomène constaté Effondrement/indice (2) M A	arrêté de péril éventuel (date) noms des personnes concernées	rapport d'expertise (Nom de l'organisme)	OBSERVATIONS
	N°10 --	Beaufamel. ZC 13	2M.			
		~~Croix de Maltot~~ ~~AE 73~~	~~1M~~.			
	N°11 --	Valmartin ZD 21	2M			
	N°12 --	Terres de la Cavée ZA 20	1M			
	N°13 --	ZA 25	1M			
	N°14 --	Terres de Valmartin ZD 13	2M			
	N°15 --	La Croix Maltot. ZD 03	1M			

1 joindre une carte localisant les cavités ou indices, avec leur n° identification
2 * si un effondrement est constaté : indiquer M pour marnière, A dans un autre cas
* pour un indice sans effondrement : indiquer (m) pour un marnière, (a) dans un autre cas
* donner les dimensions approximatives au sol de l'excavation et la distance par rapport à l'habitation (la profondeur s'il y a lieu)
NOTA : en cas d'inventaire déjà réalisé citer les références du document et la date

3

explor-e - contact@explor-e.fr - Tél : 02 35 95 14 85 Indice n° 76628-009 MAJ le 24/09/2024 Edition du : 24/12/2024

Archive associée : AS-B

PREFECTURE DE LA SEINE MARITIME

(3)

INVENTAIRE DEPARTEMENTAL DES CAVITES SOUTERRAINES

Année : 1995

A transmettre à : Direction départementale de l'Equipement - Service Urbanisme et Aménagement
Cité Administrative St Sever Quai Jean Moulin - 76032 ROUEN CEDEX

Commune : St Ouen du Breuil
Canton : PAVILLY
Arrondissement : Rouen

	N° identification positionné sur carte (1)	Lieu dit/ N° de la section cadastrale et de la parcelle	phénomène constaté Effondrement/indice (2) M A	arrêté de péril éventuel (date) noms des personnes concernées	rapport d'expertise (Nom de l'organisme)	OBSERVATIONS
	N°16	Terres du Maltot ZB 24	2 M			
		[redacted]	[redacted]			
	N°17	La Fosse ZB 10	1 M			
	N°18	Terres du Maltot ZB 23	1 M			
	N°19	Terres de la Chaussée ZC 01	1 M			
	N°20	ZC 02	1 M			
	N°21	ZC 04	1 M			
	N°22	ZC 03	1 M			
	N°23	Le Maltot AE 12	1 M			
	N°24	AE 10	2 M			

1) joindre une carte localisant les cavités ou indices, avec leur n° identification
2) * si un effondrement est constaté : indiquer M pour marnière, A dans un autre cas
* pour un indice sans effondrement : indiquer (m) pour un marnière, (a) dans un autre cas
* donner les dimensions approximatives au sol de l'excavation et la distance par rapport à l'habitation (la profondeur s'il y a lieu)
NOTA : en cas d'inventaire déjà réalisé citer les références du document et la date

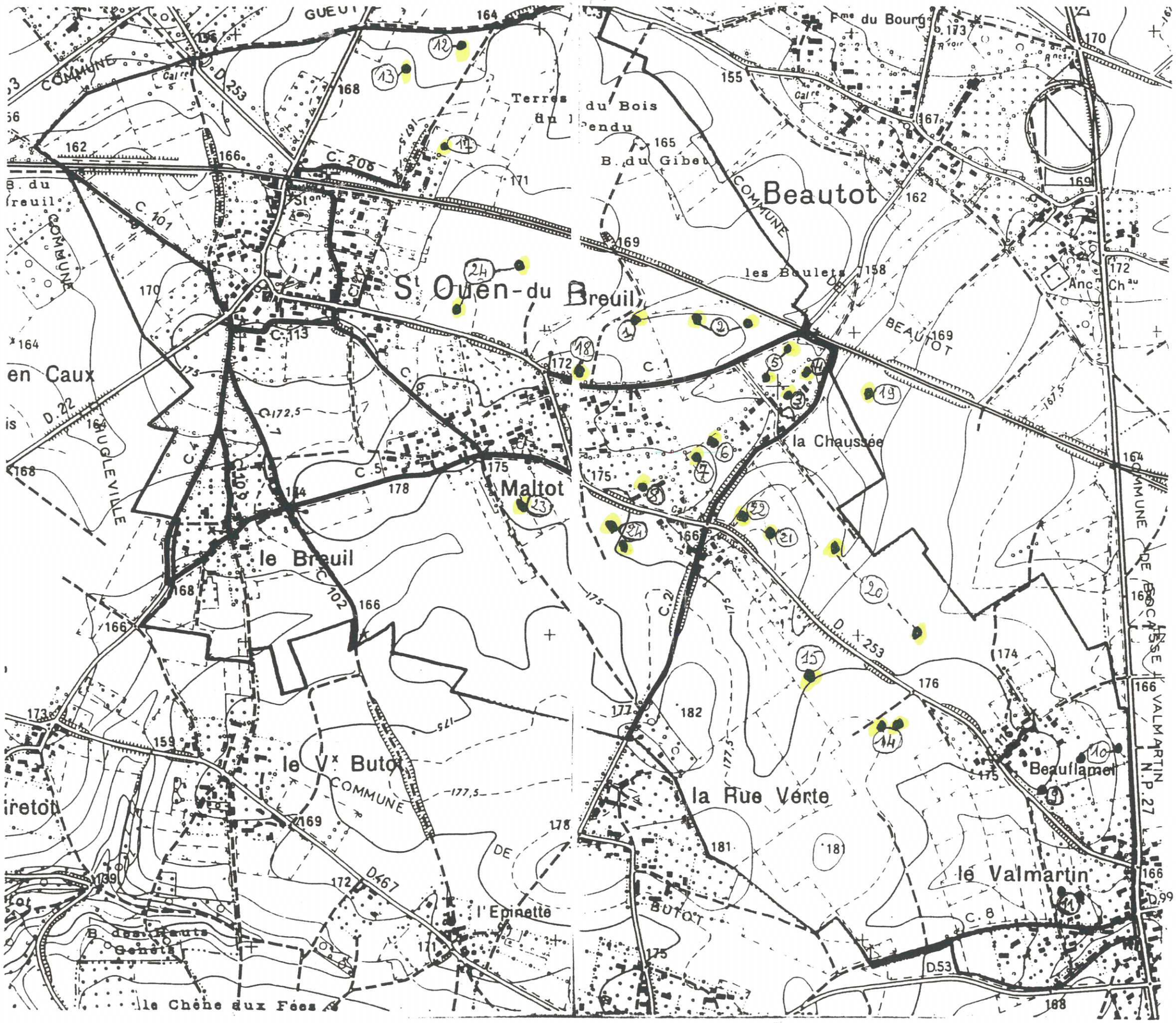
Beautot
St Ouen-du Breuil
Maltot
le Breuil
le Vx Butot
la Rue Verte
le Valmartin
Beauflamel
la Chaussée
les Boulets
Terres du Bois
B. du Gibet
l'Epinette
le Chêne aux Fées
en Caux
COMMUNE DE BEAUTOT
COMMUNE DE BOCASSE
COMMUNE DE BUTOT
COMMUNE DE HUGLEVILLE
COMMUNE DE VALMARTIN
D.253
C.206
C.101
C.113
C.1
C.5
C.102
C.21
C.8
D.467
D.53
D.99
N.P.27
D.22

Indice n° : 76628-010

Indice recensé en archive(s) - non visible sur le terrain

Localisation

Département : 76 - Seine-Maritime

Commune : Saint-Ouen-du-Breuil

Repères locaux

Hameau/Lieu-dit :

Autre (route, chemin...) :

Coordonnées

Système : *RFG93-CC50*

Orig. report carto : *Plan*

x : *1 558 801*

y : *9 160 027*

Précision :

Type de Report : *Ponctuel*

Contexte

Geomorphologique : *Plateau*

Altitude de la nappe : **120 m**

Source : **Atlas Hydro BRGM 2012**

Source(s) de l'information

Nouvel indice / RICS initial :explor-e / / octobre 2023

Archives (Cf. fiche(s) détaillée(s) page(s) suivante(s))

Récentes || Auteur: BRGM | Réf.: HNOAA0017153 | | Date: 1995 |
Récentes || Auteur: Mairie | Réf.: Inventaire départemental | | Date: 1995 |
Récentes || Auteur: BRGM | Réf.: 11101591 | | Date: 1995 |

Témoignages

Photo aérienne

Terrain

- ☐ Effondrement
- ☐ Affaissement-dépression
- ☐ Zone remblayée
- ☐ Puits
- ☐ Entrée à flanc de coteaux (cavage)
- ☐ Arbre isolé
- ☐ Autre :
- ☐ Aucun

Géométrie :

- ☐ Circulaire — Diamètre (m) # — Profondeur max (m) #
- ☐ Quelconque — Longueur min (m) # — Longueur max (m) #

Observations

Origine probable de l'indice

Type

- ☑ Carrière souterraine
- ☐ Carrière à ciel ouvert
- ☐ Carrière type inconnu
- ☐ Karstique (Naturel)
- ☐ Indéterminé
- ☐ Puits à eau

Matière extraite

- ☑ Marne
- ☐ Pierre de taille
- ☐ Cailloux
- ☐ Argile
- ☐ Sable

Commentaires

Indice 76628-010 / Détail document d'archives récentes

Origine du document	*Auteur :*	**BRGM**
	Référence :	**HNOAA0017153**
	Date :	**1995**
Informations extraites	**Base de donnée Cavités souterraines, identifié comme carrière / Invetaire départemental 1995**	
Elements de localisation	*Plan de localisation :*	*Echelle :*
	Lieu-dit :	
	Autre information :	
Elements de dimensionnement	*Plan d'extension :*	*Echelle :*
Remarques		

Indice 76628-010 / Détail document d'archives récentes

Origine du document	*Auteur :*	**Mairie**
	Référence :	**Inventaire départemental**
	Date :	**1995**
Informations extraites	**Inventaire départemental des cavités souterraines - commune de Saint Ouen du Breuil**	
Elements de localisation	*Plan de localisation :*	*Echelle :*
	Lieu-dit :	
	Autre information :	
Elements de dimensionnement	*Plan d'extension :*	*Echelle :*
Remarques		

Indice 76628-010 / Détail document d'archives récentes

Origine du document	*Auteur :*	**BRGM**
	Référence :	**11101591**
	Date :	**1995**
Informations extraites	**BRGM - Base de données mouvement de terrain - identifié comme effondrement/Affaissement**	
Elements de localisation	*Plan de localisation :*	*Echelle :*
	Lieu-dit :	
	Autre information :	
Elements de dimensionnement	*Plan d'extension :*	*Echelle :*
Remarques		

HNOAA0017153

Cavités souterraines

Identifiant de la cavité :	HNOAA0017153
Type de cavité :	carrière
Nom de la cavité :	Indice n°10a, Beauflamel
Département :	SEINE-MARITIME (76)
Nom de la commune (à la saisie) :	SAINT-OUEN-DU-BREUIL (76628)
Coordonnées X,Y en Lambert 93 métrique :	558713, 6948950
Coordonnées X,Y ouvrage :	506731, 1214595
Lambert X,Y ouvrage :	Lambert 1
Précision coordonnées :	25m
Repérage géographique :	orifice visible
Positionnement :	précis
Date de validité :	01/01/1995
Auteur de la description :	EL

Source d'information :

Source	Lieu d'archivage
Inventaire départemental 1995	DDE 76

REG 1

COMMUNE
DE
ST OUEN DU BREUIL

Tél : 35.32.58.02

ST OUEN, le 11 Janvier 96

DIRECTION DEPARTEMENTALE DE
L'EQUIPEMENT DE S.MARITIME
Cité Administrative Saint Sever

76032 ROUEN CEDEX.-

OBJET :
Inventaire départemental des
cavités souterraines abandonnées.

Monsieur le Préfet,

Nous vous accusons réception de votre courrier du 4 décembre 95 et vous prions de trouver ci-joint le tableau d'inventaire des cavités souterraines.

Vous en souhaitant bonne réception.

Veuillez croire, Monsieur Le Préfet, à l'assurance de toute notre considération.

Le Maire Adjoint,
Didier DALLERY.

explor-e - contact@explor-e.fr - Tél : 02 35 95 14 85

Indice n° 76628-010 MAJ le 24/09/2024 Edition du : 24/12/2024

Archive associée : AS-B

(1)

INVENTAIRE DEPARTEMENTAL DES CAVITES SOUTERRAINES

Année : 1995

A transmettre à : Direction départementale de l'Equipement - Service Urbanisme et Aménagement
Cité Administrative St Sever Quai Jean Moulin - 76032 ROUEN CEDEX

Commune : St Ouen du Breuil
Canton : PAVILLY
Arrondissement : Rouen

	N° identification positionné sur carte (1)	Lieu dit/ N° de la section cadastrale et de la parcelle	phénomène constaté Effondrement/indice (2) M A	arrêté de péril éventuel (date) noms des personnes concernées	rapport d'expertise (Nom de l'organisme)	OBSERVATIONS
	N°1	Terres du Malfot ZB 21	1M			
	N°2	ZB 20	2M			
	N°3	La Chaussée AE 06	1M			
	N°4	AE 13	1M			
	N°5	AE 16	2M			
	N°6	AE 17	1M			
	N°7	AE 80	1M		CEBTP Le Havre	Mr BEAUJOUAN
	N°8	AE 73	1M			Mr BERIOT
	N°9	Beauflamel AH 57	1M			

1) joindre une carte localisant les cavités ou indices, avec leur n° identification

2) • si un effondrement est constaté : indiquer M pour marnière, A dans un autre cas
• pour un indice sans effondrement : indiquer (m) pour un marnière, (a) dans un autre cas
• donner les dimensions approximatives au sol de l'excavation et la distance par rapport à l'habitation (la profondeur s'il y a lieu)
• en cas d'inventaire déjà réalisé citer les références du document et la date

IOTA

PREFECTURE DE LA SEINE MARITIME

(2)

INVENTAIRE DEPARTEMENTAL DES CAVITES SOUTERRAINES

Année : 1995

A transmettre à : Direction départementale de l'Equipement - Service Urbanisme et Aménagement
Cité Administrative St Sever Quai Jean Moulin - 76032 ROUEN CEDEX

Commune : St Ouen du Breuil
Canton : PAVILLY
Arrondissement : Rouen

	N° identification positionné sur carte (1)	Lieu dit/ N° de la section cadastrale et de la parcelle	phénomène constaté Effondrement/indice (2) M A	arrêté de péril éventuel (date) noms des personnes concernées	rapport d'expertise (Nom de l'organisme)	OBSERVATIONS
	N°10 --	Beaufamel. ZC 13	2M.			
		~~Croix de Maltot~~ ~~AE 73~~	~~1M~~.			
	N°11 --	Valmartin ZD 21	2M			
	N°12 --	Terres de la Cavée ZA 20	1M			
	N°13 --	ZA 25	1M			
	N°14 --	Terres de Valmartin ZD 13	2M			
	N°15 --	La Croix Maltot. ZD 03	1M			

1 joindre une carte localisant les cavités ou indices, avec leur n° identification
2 * si un effondrement est constaté : indiquer M pour marnière, A dans un autre cas
* pour un indice sans effondrement : indiquer (m) pour un marnière, (a) dans un autre cas
* donner les dimensions approximatives au sol de l'excavation et la distance par rapport à l'habitation (la profondeur s'il y a lieu)
NOTA : en cas d'inventaire déjà réalisé citer les références du document et la date

3

explor-e - contact@explor-e.fr - Tél : 02 35 95 14 85 Indice n° 76628-010 MAJ le 24/09/2024 Edition du : 24/12/2024

Archive associée : AS-B

PREFECTURE DE LA SEINE MARITIME

(3)

INVENTAIRE DEPARTEMENTAL DES CAVITES SOUTERRAINES

Année : 1995

A transmettre à : Direction départementale de l'Equipement - Service Urbanisme et Aménagement
Cité Administrative St Sever Quai Jean Moulin - 76032 ROUEN CEDEX

Commune : St Ouen du Breuil
Canton : PAVILLY
Arrondissement : Rouen

	N° identification positionné sur carte (1)	Lieu dit/ N° de la section cadastrale et de la parcelle	phénomène constaté Effondrement/indice (2) M A	arrêté de péril éventuel (date) noms des personnes concernées	rapport d'expertise (Nom de l'organisme)	OBSERVATIONS
	N°16	Terres du Maltot ZB 24	2 M			
		[redacted]	[redacted]			
	N°17	La Fosse ZB 10	1 M			
	N°18	Terres du Maltot ZB 23	1 M			
	N°19	Terres de la Chaussée ZC 01	1 M			
	N°20	ZC 02	1 M			
	N°21	ZC 04	1 M			
	N°22	ZC 03	1 M			
	N°23	Le Maltot AE 12	1 M			
	N°24	AE 10	2 M			

1) joindre une carte localisant les cavités ou indices, avec leur n° identification
2) * si un effondrement est constaté : indiquer M pour marnière, A dans un autre cas
* pour un indice sans effondrement : indiquer (m) pour un marnière, (a) dans un autre cas
* donner les dimensions approximatives au sol de l'excavation et la distance par rapport à l'habitation (la profondeur s'il y a lieu)
NOTA : en cas d'inventaire déjà réalisé citer les références du document et la date

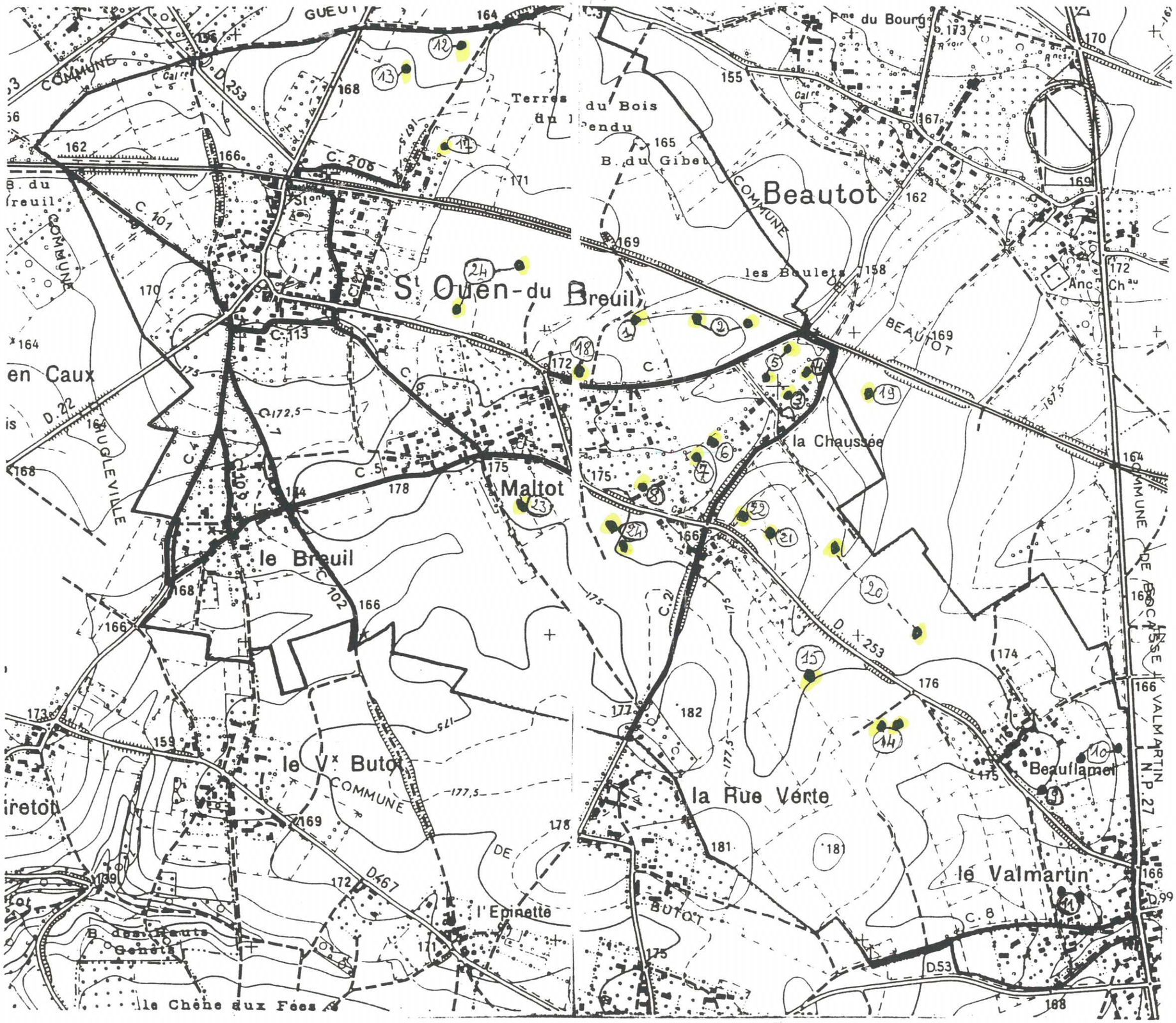
Beautot
St Ouen-du Breuil
Maltot
le Breuil
le Vx Butot
la Rue Verte
le Valmartin
Beauflamel
la Chaussée
les Boulets
Terres du Bois
B. du Gibet
Fme du Bourg
Anc. Chau
l'Epinette
le Chêne aux Fées
en Caux
COMMUNE
BEAUTOT
BUTOT
D. 253
D. 467
D. 53
D. 99
N.P. 27
C. 206
C. 101
C. 113
C. 102
C. 8
C. 1
C. 5
C. 21
C. 7
C. 4
D. 22
D. 253

11101591

Fiche Détaillée

Identification

Type de mouvement :	Effondrement / Affaissement
Degré de fiabilité sur le type :	Fort
Date de début :	01/01/1995
Degré de précision sur la date :	Semestre
Département :	SEINE-MARITIME (76)
Commune principale :	SAINT-OUEN-DU-BREUIL
Numéro INSEE :	76628
Lieu-dit :	Beauflamel
Coordonnées X saisi (m) :	506745
Coordonnées Y saisi (m) :	214598
Type coordonnées :	FRANCE NTF Lambert 1 Nord
Précision X Y saisi :	Décamètre
Longitude (°) :	1.04562128694011
Latitude (°) :	49.6240124680166

Qualité

Degré de fiabilité de la fiche :	Moyenne
Détail :	Information fiable, Saisie en différé par rapport à l'étude, Saisie non validée
Précision/Exhaustivité de la fiche :	Bonne

Source(s)

Organisme de saisie / Contexte étude : BRGM-HNO / BRGM/SGR/Haute-Normandie

Origines informations / Etudes réalisées	Date	Client
Vol BRGM 1995−BRGM−Archives BRGM - SGR Haute-Normandie	01/05/1995	
Vol BRGM 1995−Villey M., Gigot P.−Mission aérienne effectuée suite aux évènements de l'hiver 94-95 : survol et pointage sur carte des effondrements récents	−01/05/1995	−BRGM
BRGM/RP-52868-FR−Couëffe R., Lebret P.−Inventaire départemental des mouvements de terrain Département de la Seine -Maritime	−30/03/2004	−MEDD

Effondrement

Evolution de l'effondrement : Inconnu

Géologie

Nappe captive : Ne sais pas

Cause(s)

Cause anthropique : Antropique (Autre ...)
Cause naturelle : Naturelle (Autre ...)

Etude(s)

Référence	Organisme	Client	Titre	Auteur	Type d'étude	Etendue spatiale	Echelle	Commentaire
BRGM/RP-52868-FR	BRGM-HNO				Carte informative	Départementale	125000	Synthèse départementale
Vol BRGM 1995	BRGM-HNO				Carte informative	Départementale		

Indice n° : 76628-011

Indice recensé en archive(s) - non visible sur le terrain

Localisation

Département : 76 - Seine-Maritime

Commune : Saint-Ouen-du-Breuil

Repères locaux

Hameau/Lieu-dit :

Autre (route, chemin...) :

Coordonnées

Système : *RFG93-CC50*

Orig. report carto : *Plan*

x : *1 558 729*

y : *9 159 594*

Précision :

Type de Report : *Ponctuel*

Contexte

Geomorphologique : *Plateau*

Altitude de la nappe : 110 m

Source : Atlas Hydro BRGM 2012

Source(s) de l'information

Nouvel indice / RICS initial :explor-e / / octobre 2023

Archives (Cf. fiche(s) détaillée(s) page(s) suivante(s))

Récentes || Auteur: BRGM | Réf.: HNOAA0017155 | | Date: 1995 |
Récentes || Auteur: Mairie | Réf.: Inventaire départemental | | Date: 1995 |

Témoignages

Photo aérienne

Terrain

- ☐ Effondrement
- ☐ Affaissement-dépression
- ☐ Zone remblayée
- ☐ Puits
- ☐ Entrée à flanc de coteaux (cavage)
- ☐ Arbre isolé
- ☐ Autre :
- ☐ Aucun

Géométrie :

- ☐ Circulaire — Diamètre (m) # — Profondeur max (m) #
- ☐ Quelconque — Longueur min (m) # — Longueur max (m) #

Observations

Origine probable de l'indice

Type

- ☑ Carrière souterraine
- ☐ Carrière à ciel ouvert
- ☐ Carrière type inconnu
- ☐ Karstique (Naturel)
- ☐ Indéterminé
- ☐ Puits à eau

Matière extraite

- ☑ Marne
- ☐ Pierre de taille
- ☐ Cailloux
- ☐ Argile
- ☐ Sable

Commentaires

Indice 76628-011 / Détail document d'archives récentes

Origine du document	*Auteur :*	**BRGM**
	Référence :	**HNOAA0017155**
	Date :	**1995**
Informations extraites	**Base de donnée Cavités souterraines, identifié comme carrière / Invetaire départemental 1995**	
Elements de localisation	*Plan de localisation :*	*Echelle :*
	Lieu-dit :	
	Autre information :	
Elements de dimensionnement	*Plan d'extension :*	*Echelle :*
Remarques		

Indice 76628-011 / Détail document d'archives récentes

Origine du document	*Auteur :*	**Mairie**
	Référence :	**Inventaire départemental**
	Date :	**1995**
Informations extraites	**Inventaire départemental des cavités souterraines - commune de Saint Ouen du Breuil**	
Elements de localisation	*Plan de localisation :*	*Echelle :*
	Lieu-dit :	
	Autre information :	
Elements de dimensionnement	*Plan d'extension :*	*Echelle :*
Remarques		

HNOAA0017155

Cavités souterraines

Identifiant de la cavité :	HNOAA0017155
Type de cavité :	carrière
Nom de la cavité :	Indice n°11a, Valmartin
Département :	SEINE-MARITIME (76)
Nom de la commune (à la saisie) :	SAINT-OUEN-DU-BREUIL (76628)
Coordonnées X,Y en Lambert 93 métrique :	558641, 6948517
Coordonnées X,Y ouvrage :	506663, 1214162
Lambert X,Y ouvrage :	Lambert 1
Précision coordonnées :	25m
Repérage géographique :	orifice visible
Positionnement :	précis
Date de validité :	01/01/1995
Auteur de la description :	EL

Source d'information :

Source	Lieu d'archivage
Inventaire départemental 1995	DDE 76

REG 1

COMMUNE
DE
ST OUEN DU BREUIL

Tél : 35.32.58.02

ST OUEN, le 11 Janvier 96

DIRECTION DEPARTEMENTALE DE
L'EQUIPEMENT DE S.MARITIME
Cité Administrative Saint Sever

76032 ROUEN CEDEX.-

OBJET :
Inventaire départemental des
cavités souterraines abandonnées.

Monsieur le Préfet,

Nous vous accusons réception de votre courrier du 4 décembre 95 et vous prions de trouver ci-joint le tableau d'inventaire des cavités souterraines.

Vous en souhaitant bonne réception.

Veuillez croire, Monsieur Le Préfet, à l'assurance de toute notre considération.

Le Maire Adjoint,
Didier DALLERY.

explor-e - contact@explor-e.fr - Tél : 02 35 95 14 85

Indice n° 76628-011 MAJ le 24/09/2024 Edition du : 24/12/2024

Archive associée : AS-B

(1)

INVENTAIRE DEPARTEMENTAL DES CAVITES SOUTERRAINES

Année : 1995

A transmettre à : Direction départementale de l'Equipement - Service Urbanisme et Aménagement
Cité Administrative St Sever Quai Jean Moulin - 76032 ROUEN CEDEX

Commune : St Ouen du Breuil
Canton : PAVILLY
Arrondissement : Rouen

	N° identification positionné sur carte (1)	Lieu dit/ N° de la section cadastrale et de la parcelle	phénomène constaté Effondrement/indice (2) M A	arrêté de péril éventuel (date) noms des personnes concernées	rapport d'expertise (Nom de l'organisme)	OBSERVATIONS
	N°1	Terres du Malfot ZB 21	1M			
	N°2	ZB 20	2M			
	N°3	La Chaussée AE 06	1M			
	N°4	AE 13	1M			
	N°5	AE 16	2M			
	N°6	AE 17	1M			
	N°7	AE 80	1M		CEBTP Le Havre	Mr BEAUJOUAN
	N°8	AE 73	1M			Mr BERIOT
	N°9	Beauflamel AH 57	1M			

1) joindre une carte localisant les cavités ou indices, avec leur n° identification

2) • si un effondrement est constaté : indiquer M pour marnière, A dans un autre cas
• pour un indice sans effondrement : indiquer (m) pour un marnière, (a) dans un autre cas
• donner les dimensions approximatives au sol de l'excavation et la distance par rapport à l'habitation (la profondeur s'il y a lieu)
• en cas d'inventaire déjà réalisé citer les références du document et la date

IOTA

PREFECTURE DE LA SEINE MARITIME

(2)

INVENTAIRE DEPARTEMENTAL DES CAVITES SOUTERRAINES

Année : 1995

A transmettre à : Direction départementale de l'Equipement - Service Urbanisme et Aménagement
Cité Administrative St Sever Quai Jean Moulin - 76032 ROUEN CEDEX

Commune : St Ouen du Breuil
Canton : PAVILLY
Arrondissement : Rouen

	N° identification positionné sur carte (1)	Lieu dit/ N° de la section cadastrale et de la parcelle	phénomène constaté Effondrement/indice (2) M A	arrêté de péril éventuel (date) noms des personnes concernées	rapport d'expertise (Nom de l'organisme)	OBSERVATIONS
	N°10 --	Beaufamel. ZC 13	2M.			
		~~Croix de Maltot~~ ~~AE 73~~	~~1M~~.			
	N°11 --	Valmartin ZD 21	2M			
	N°12 --	Terres de la Cavée ZA 20	1M			
	N°13 --	ZA 25	1M			
	N°14 --	Terres de Valmartin ZD 13	2M			
	N°15 --	La Croix Maltot. ZD 03	1M			

1 joindre une carte localisant les cavités ou indices, avec leur n° identification
2 * si un effondrement est constaté : indiquer M pour marnière, A dans un autre cas
* pour un indice sans effondrement : indiquer (m) pour un marnière, (a) dans un autre cas
* donner les dimensions approximatives au sol de l'excavation et la distance par rapport à l'habitation (la profondeur s'il y a lieu)
NOTA : en cas d'inventaire déjà réalisé citer les références du document et la date

3

explor-e - contact@explor-e.fr - Tél : 02 35 95 14 85 Indice n° 76628-011 MAJ le 24/09/2024 Edition du : 24/12/2024

Archive associée : AS-B

PREFECTURE DE LA SEINE MARITIME

(3)

INVENTAIRE DEPARTEMENTAL DES CAVITES SOUTERRAINES

Année : 1995

A transmettre à : Direction départementale de l'Equipement - Service Urbanisme et Aménagement
Cité Administrative St Sever Quai Jean Moulin - 76032 ROUEN CEDEX

Commune : St Ouen du Breuil
Canton : PAVILLY
Arrondissement : Rouen

	N° identification positionné sur carte (1)	Lieu dit/ N° de la section cadastrale et de la parcelle	phénomène constaté Effondrement/indice (2) M A	arrêté de péril éventuel (date) noms des personnes concernées	rapport d'expertise (Nom de l'organisme)	OBSERVATIONS
	N°16	Terres du Maltot ZB 24	2 M			
		[redacted]	[redacted]			
	N°17	La Fosse ZB 10	1 M			
	N°18	Terres du Maltot ZB 23	1 M			
	N°19	Terres de la Chaussée ZC 01	1 M			
	N°20	ZC 02	1 M			
	N°21	ZC 04	1 M			
	N°22	ZC 03	1 M			
	N°23	Le Maltot AE 12	1 M			
	N°24	AE 10	2 M			

1) joindre une carte localisant les cavités ou indices, avec leur n° identification
2) * si un effondrement est constaté : indiquer M pour marnière, A dans un autre cas
* pour un indice sans effondrement : indiquer (m) pour un marnière, (a) dans un autre cas
* donner les dimensions approximatives au sol de l'excavation et la distance par rapport à l'habitation (la profondeur s'il y a lieu)
NOTA : en cas d'inventaire déjà réalisé citer les références du document et la date

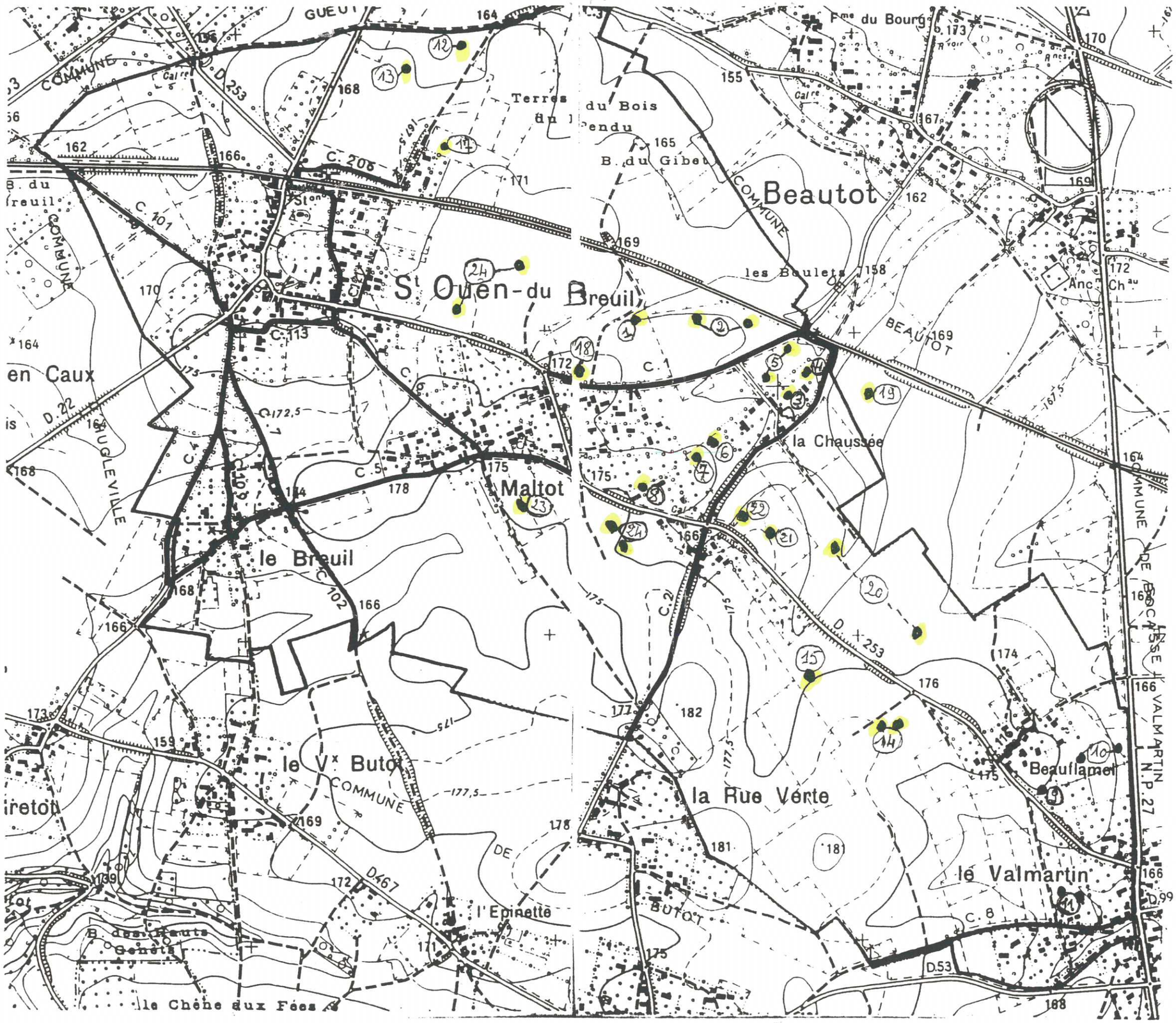
Beautot
St Ouen-du Breuil
Maltot
le Breuil
le Vx Butot
la Rue Verte
le Valmartin
Beauflamel
la Chaussée
les Boulets
Terres du Bois
B. du Gibet
Fme du Bourg
Anc. Chau
l'Epinette
le Chêne aux Fées
en Caux
COMMUNE
BEAUTOT
BUTOT
HUGLEVILLE
N.P. 27
D.253
D.22
D.467
D.53
D.99
C.206
C.101
C.113
C.102
C.1
C.5
C.8
C.21

Indice n° : 76628-012

Indice recensé en archive(s) - non visible sur le terrain

Localisation

Département : 76 - Seine-Maritime

Commune : Saint-Ouen-du-Breuil

Repères locaux

Hameau/Lieu-dit :

Autre (route, chemin...) :

Coordonnées

Système : *RFG93-CC50*

Orig. report carto : *Plan*

x : *1 556 832*

y : *9 162 395*

Précision :

Type de Report : *Ponctuel*

Contexte

Geomorphologique : *Plateau*

Altitude de la nappe : **130 m**

Source : **Atlas Hydro BRGM 2012**

Source(s) de l'information

Nouvel indice / RICS initial :explor-e / / octobre 2023

Archives (Cf. fiche(s) détaillée(s) page(s) suivante(s))

Récentes || Auteur: BRGM | Réf.: HNOAA0017157 | | Date: 1995 |
Récentes || Auteur: Mairie | Réf.: Inventaire départemental | | Date: 1995 |
Récentes || Auteur: HORIZONS | Réf.: Carte | | Date: 1997 |

Témoignages

Photo aérienne

Terrain

- ☐ Effondrement
- ☐ Affaissement-dépression
- ☐ Zone remblayée
- ☐ Puits
- ☐ Entrée à flanc de coteaux (cavage)
- ☐ Arbre isolé
- ☐ Autre :
- ☐ Aucun

Géométrie :

- ☐ Circulaire — Diamètre (m) # — Profondeur max (m) #
- ☐ Quelconque — Longueur min (m) # — Longueur max (m) #

Observations

Origine probable de l'indice

Type

- ☑ Carrière souterraine
- ☐ Carrière à ciel ouvert
- ☐ Carrière type inconnu
- ☐ Karstique (Naturel)
- ☐ Indéterminé
- ☐ Puits à eau

Matière extraite

- ☑ Marne
- ☐ Pierre de taille
- ☐ Cailloux
- ☐ Argile
- ☐ Sable

Commentaires

Indice 76628-012 / Détail document d'archives récentes

Origine du document	*Auteur :*	**BRGM**
	Référence :	**HNOAA0017157**
	Date :	**1995**
Informations extraites	**M - Base de donnée Cavités souterraines, identifié comme carrière / Invetaire départemental 1995 /Carte de l'environnement du captage de Belleville-en-Caux - HORIZONS**	
Elements de localisation	*Plan de localisation :*	*Echelle :*
	Lieu-dit :	
	Autre information :	
Elements de dimensionnement	*Plan d'extension :*	*Echelle :*
Remarques		

Indice 76628-012 / Détail document d'archives récentes

Origine du document	*Auteur :*	**Mairie**
	Référence :	**Inventaire départemental**
	Date :	**1995**
Informations extraites	**Inventaire départemental des cavités souterraines - commune de Saint Ouen du Breuil**	
Elements de localisation	*Plan de localisation :*	*Echelle :*
	Lieu-dit :	
	Autre information :	
Elements de dimensionnement	*Plan d'extension :*	*Echelle :*
Remarques		

Indice 76628-012 / Détail document d'archives récentes

Origine du document	*Auteur :*	**HORIZONS**
	Référence :	**Carte**
	Date :	**1997**
Informations extraites	**Carte de l'environnement du captage de Belleville-en-Caux - HORIZONS / Carte localisant 8 indices de cavités sur la commune de Bertreville-Saint-Ouen**	
Elements de localisation	*Plan de localisation :*	*Echelle :*
	Lieu-dit :	
	Autre information :	
Elements de dimensionnement	*Plan d'extension :*	*Echelle :*
Remarques		

HNOAA0017157

Cavités souterraines

Identifiant de la cavité :	HNOAA0017157
Type de cavité :	carrière
Nom de la cavité :	Indice n°12, Terres du Bois du Pendu
Département :	SEINE-MARITIME (76)
Nom de la commune (à la saisie) :	SAINT-OUEN-DU-BREUIL (76628)
Coordonnées X,Y en Lambert 93 métrique :	556739, 6951316
Coordonnées X,Y ouvrage :	504741, 1216945
Lambert X,Y ouvrage :	Lambert 1
Précision coordonnées :	25m
Repérage géographique :	orifice visible
Positionnement :	précis
Date de validité :	01/01/1995
Auteur de la description :	EL

Source d'information :

Source	Lieu d'archivage
Inventaire départemental 1995	DDE 76
Carte de l'environnement du captage de Belleville-en-Caux - HORIZONS	DDE 76

REG 1

COMMUNE
DE
ST OUEN DU BREUIL

Tél : 35.32.58.02

ST OUEN, le 11 Janvier 96

DIRECTION DEPARTEMENTALE DE
L'EQUIPEMENT DE S.MARITIME
Cité Administrative Saint Sever

76032 ROUEN CEDEX.-

OBJET :
Inventaire départemental des
cavités souterraines abandonnées.

Monsieur le Préfet,

Nous vous accusons réception de votre courrier du 4 décembre 95 et vous prions de trouver ci-joint le tableau d'inventaire des cavités souterraines.

Vous en souhaitant bonne réception.

Veuillez croire, Monsieur Le Préfet, à l'assurance de toute notre considération.

Le Maire Adjoint,
Didier DALLERY.

explor-e - contact@explor-e.fr - Tél : 02 35 95 14 85

Indice n° 76628-012 MAJ le 24/09/2024 Edition du : 24/12/2024 Page 5 / 19

Archive associée : AS-B

(1)

INVENTAIRE DEPARTEMENTAL DES CAVITES SOUTERRAINES

Année : 1995

A transmettre à : Direction départementale de l'Equipement - Service Urbanisme et Aménagement
Cité Administrative St Sever Quai Jean Moulin - 76032 ROUEN CEDEX

Commune : St Ouen du Breuil
Canton : PAVILLY
Arrondissement : Rouen

	N° identification positionné sur carte (1)	Lieu dit/ N° de la section cadastrale et de la parcelle	phénomène constaté Effondrement/indice (2) M A	arrêté de péril éventuel (date) noms des personnes concernées	rapport d'expertise (Nom de l'organisme)	OBSERVATIONS
	N°1	Terres du Malfot ZB 21	1M			
	N°2	ZB 20	2M			
	N°3	La Chaussée AE 06	1M			
	N°4	AE 13	1M			
	N°5	AE 16	2M			
	N°6	AE 17	1M			
	N°7	AE 80	1M		CEBTP Le Havre	Mr BEAUJOUAN
	N°8	AE 73	1M			Mr BERIOT
	N°9	Beauflamel AH 57	1M			

1) joindre une carte localisant les cavités ou indices, avec leur n° identification
2) • si un effondrement est constaté : indiquer M pour marnière, A dans un autre cas
• pour un indice sans effondrement : indiquer (m) pour un marnière, (a) dans un autre cas
• donner les dimensions approximatives au sol de l'excavation et la distance par rapport à l'habitation (la profondeur s'il y a lieu)
• en cas d'inventaire déjà réalisé citer les références du document et la date

IOTA

PREFECTURE DE LA SEINE MARITIME

(2)

INVENTAIRE DEPARTEMENTAL DES CAVITES SOUTERRAINES

Année : 1995

A transmettre à : Direction départementale de l'Equipement - Service Urbanisme et Aménagement
Cité Administrative St Sever Quai Jean Moulin - 76032 ROUEN CEDEX

Commune : St Ouen du Breuil
Canton : PAVILLY
Arrondissement : Rouen

	N° identification positionné sur carte (1)	Lieu dit/ N° de la section cadastrale et de la parcelle	phénomène constaté Effondrement/indice (2) M A	arrêté de péril éventuel (date) noms des personnes concernées	rapport d'expertise (Nom de l'organisme)	OBSERVATIONS
	N°10 --	Beaufamel. ZC 13	2M.			
		~~Croix de Maltot~~ ~~AE 73~~	~~1M~~.			
	N°11 --	Valmartin ZD 21	2M			
	N°12 --	Terres de la Cavée ZA 20	1M			
	N°13 --	ZA 25	1M			
	N°14 --	Terres de Valmartin ZD 13	2M			
	N°15 --	La Croix Maltot. ZD 03	1M			

1) joindre une carte localisant les cavités ou indices, avec leur n° identification
2) * si un effondrement est constaté : indiquer M pour marnière, A dans un autre cas
* pour un indice sans effondrement : indiquer (m) pour un marnière, (a) dans un autre cas
* donner les dimensions approximatives au sol de l'excavation et la distance par rapport à l'habitation (la profondeur s'il y a lieu)
NOTA : en cas d'inventaire déjà réalisé citer les références du document et la date

3

explor-e - contact@explor-e.fr - Tél : 02 35 95 14 85 Indice n° 76628-012 MAJ le 24/09/2024 Edition du : 24/12/2024

Archive associée : AS-B

PREFECTURE DE LA SEINE MARITIME

(3)

INVENTAIRE DEPARTEMENTAL DES CAVITES SOUTERRAINES

Année : 1995

A transmettre à : Direction départementale de l'Equipement - Service Urbanisme et Aménagement
Cité Administrative St Sever Quai Jean Moulin - 76032 ROUEN CEDEX

Commune : St Ouen du Breuil
Canton : PAVILLY
Arrondissement : Rouen

	N° identification positionné sur carte (1)	Lieu dit/ N° de la section cadastrale et de la parcelle	phénomène constaté Effondrement/indice (2) M A	arrêté de péril éventuel (date) noms des personnes concernées	rapport d'expertise (Nom de l'organisme)	OBSERVATIONS
	N°16	Terres du Maltot ZB 24	2 M			
		[redacted]	[redacted]			
	N°17	La Fosse ZB 10	1 M			
	N°18	Terres du Maltot ZB 23	1 M			
	N°19	Terres de la Chaussée ZC 01	1 M			
	N°20	ZC 02	1 M			
	N°21	ZC 04	1 M			
	N°22	ZC 03	1 M			
	N°23	Le Maltot AE 12	1 M			
	N°24	AE 10	2 M			

1) joindre une carte localisant les cavités ou indices, avec leur n° identification
2) * si un effondrement est constaté : indiquer M pour marnière, A dans un autre cas
* pour un indice sans effondrement : indiquer (m) pour un marnière, (a) dans un autre cas
* donner les dimensions approximatives au sol de l'excavation et la distance par rapport à l'habitation (la profondeur s'il y a lieu)
NOTA : en cas d'inventaire déjà réalisé citer les références du document et la date

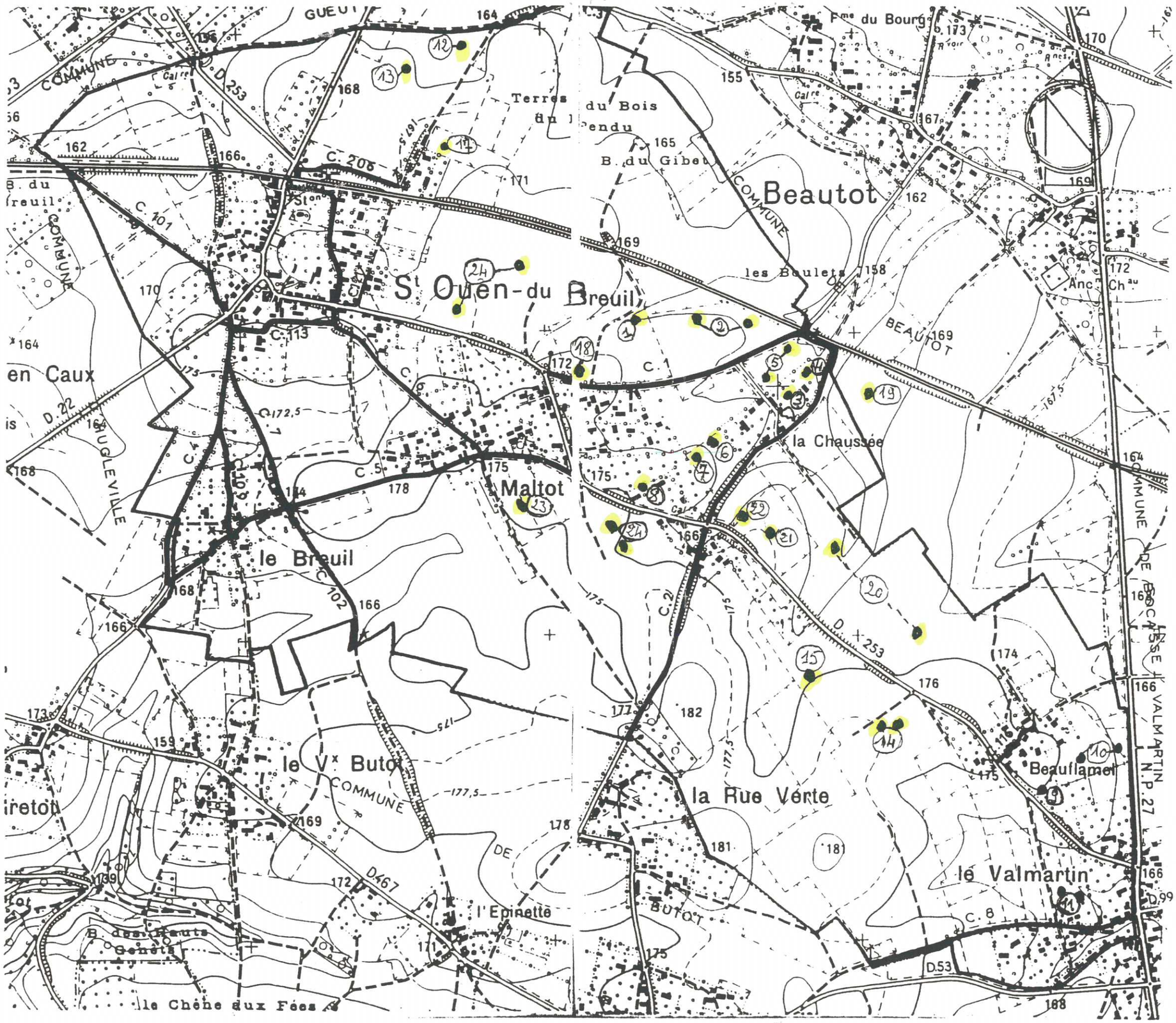
Beautot
St Ouen-du Breuil
Maltot
le Breuil
le Vx Butot
la Rue Verte
le Valmartin
Beauflamel
la Chaussée
les Boulets
Terres du Bois
B. du Gibet
Fme du Bourg
Anc. Chau
l'Epinette
le Chêne aux Fées
en Caux
COMMUNE
BEAUTOT
BUTOT
D. 253
D. 467
D. 53
D. 99
N.P. 27
C. 206
C. 101
C. 113
C. 102
C. 1
C. 5
C. 8
C. 21
C. 7
C. 4
D. 22
HUGLEVILLE
VALMARTIN

Légende

/

- zone d'infiltration, marnière, bétoire (suspectées)
- bétoire identifiée
- puisard
- mare
- bassin de rétention
- lagunage
- axe de ruissellement
- bois
- prairie permanente
- verger
- culture de betteraves
- culture céréalière d'hiver
- terre à nu ou déchaumée
- exploitation agricole (élevage)
- ancienne décharge
- tracé de l'A29 en construction
- limite de l'aire d'étude

Echelle : 1/20 000 *(fond IGN)*

Points particuliers

/

1. Cressonnières aux sources du Traversin (affluent de la Saâne) - amont et aval immédiats du captage
2. Scierie établie sur la commune de Saint-Vaast-du-Val
3. Zone artisanale de Tôtes et bassin de rétention des eaux pluviales communales
4. Poste EDF de Barnabos
5. Zone de stockage de boues de station d'épuration
6. Chantier de l'autoroute A29
7. Zone artisanale de Saint-Ouen-du-Breuil (récupération verre et plastique, en limite de l'aire d'étude)
8. Zone de stockage de boues de station d'épuration
9. Entreprise de menuiserie (bourg de Beautot)
10. R.N.29 à Bourdainville (5 830 véh./j)
11. R.N.27 - abords de Tôtes (~ 10 000 véh./j)
12. Bétoire du lieu-dit « les Côtes » (St-Vaast) : dépôts sauvages
13. Ancienne carrière de marne (50 m du captage)
14. Captage du Bel-Event indice 76-4-19 (syndicat de Tôtes-Auffay) - Chateau d'eau de Beautot
15. Puits (Bois du lieu-dit « les Sources ») dans le périmètre rapproché du captage
16. Voie ferrée

Archive associée : AS-C

Editon du : 24/12/2024
MAJ le 24/09/2024
Indice n° 76628-012

explor-e - contact@explor-e.fr - Tél : 02 35 95 14 85

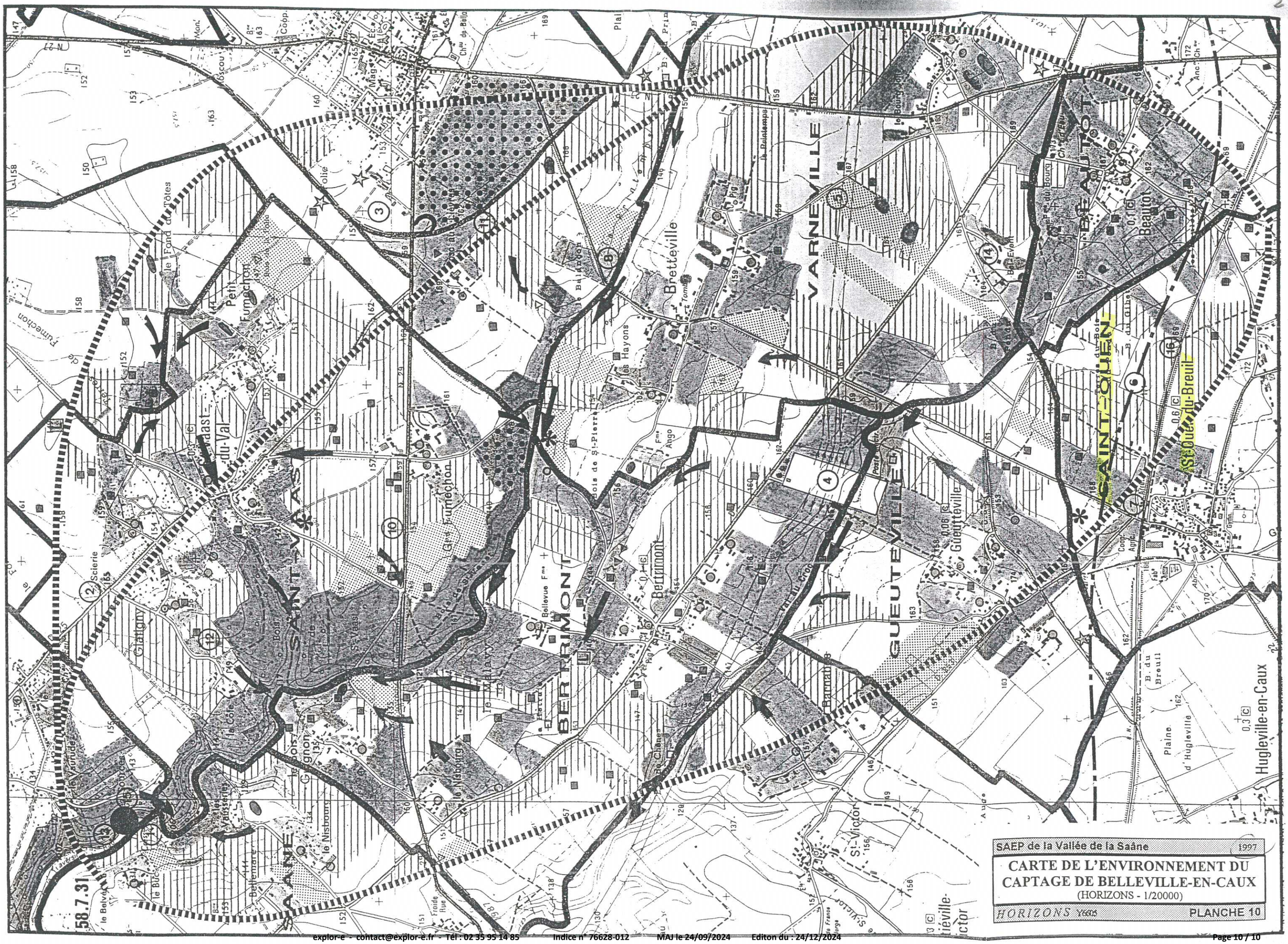
SAEP de la Vallée de la Saâne
1997
CARTE DE L'ENVIRONNEMENT DU
CAPTAGE DE BELLEVILLE-EN-CAUX
(HORIZONS - 1/20000)
HORIZONS Y6605
PLANCHE 10
VARNEVILLE
BEAUTOT
SAINT-OUEN
GUEUTEVILLE
BERTRIMONT
SAINT-VAAST
SAANE
Brettéville
Bertrimont
Gueutteville
Beautot
Petit Fumechon
Glatigny
St-Victor
Hugleville-en-Caux
Plaine d'Hugleville
B. du Breuil
Scierie
Fumechon
Hayons
Ango
Bellevue
Nisbourg
Bellemare
Froide Rue
58.7.31

8 indices

Indice n° : 76628-013

Indice recensé en archive(s) - non visible sur le terrain

Localisation

Département : 76 - Seine-Maritime

Commune : Saint-Ouen-du-Breuil

Repères locaux

Hameau/Lieu-dit :

Autre (route, chemin...) :

Coordonnées

Système : *RFG93-CC50*

Orig. report carto : *Plan*

x : *1 556 641*

y : *9 162 329*

Précision :

Type de Report : *Ponctuel*

Contexte

Geomorphologique : *Plateau*

Altitude de la nappe : **130 m**

Source : **Atlas Hydro BRGM 2012**

Source(s) de l'information

Nouvel indice / RICS initial :explor-e / / octobre 2023

Archives (Cf. fiche(s) détaillée(s) page(s) suivante(s))

Récentes || Auteur: BRGM | Réf.: HNOAA0017158 | | Date: 1995 |
Récentes || Auteur: Mairie | Réf.: Inventaire départemental | | Date: 1995 |
Récentes || Auteur: HORIZONS | Réf.: Carte | | Date: 1997 |

Témoignages

Photo aérienne

Terrain

- ☐ Effondrement
- ☐ Affaissement-dépression
- ☐ Zone remblayée
- ☐ Puits
- ☐ Entrée à flanc de coteaux (cavage)
- ☐ Arbre isolé
- ☐ Autre :
- ☐ Aucun

Géométrie :

- ☐ Circulaire — Diamètre (m) # — Profondeur max (m) #
- ☐ Quelconque — Longueur min (m) # — Longueur max (m) #

Observations

Origine probable de l'indice

Type

- ☑ Carrière souterraine
- ☐ Carrière à ciel ouvert
- ☐ Carrière type inconnu
- ☐ Karstique (Naturel)
- ☐ Indéterminé
- ☐ Puits à eau

Matière extraite

- ☑ Marne
- ☐ Pierre de taille
- ☐ Cailloux
- ☐ Argile
- ☐ Sable

Commentaires

Indice 76628-013 / Détail document d'archives récentes

Origine du document	*Auteur :*	**BRGM**
	Référence :	**HNOAA0017158**
	Date :	**1995**
Informations extraites	**M - Base de donnée Cavités souterraines, identifié comme carrière / Invetaire départemental 1995 /Carte de l'environnement du captage de Belleville-en-Caux - HORIZONS**	
Elements de localisation	*Plan de localisation :*	*Echelle :*
	Lieu-dit :	
	Autre information :	
Elements de dimensionnement	*Plan d'extension :*	*Echelle :*
Remarques		

Indice 76628-013 / Détail document d'archives récentes

Origine du document	*Auteur :*	**Mairie**
	Référence :	**Inventaire départemental**
	Date :	**1995**
Informations extraites	**Inventaire départemental des cavités souterraines - commune de Saint Ouen du Breuil**	
Elements de localisation	*Plan de localisation :*	*Echelle :*
	Lieu-dit :	
	Autre information :	
Elements de dimensionnement	*Plan d'extension :*	*Echelle :*
Remarques		

Indice 76628-013 / Détail document d'archives récentes

Origine du document	*Auteur :*	**HORIZONS**
	Référence :	**Carte**
	Date :	**1997**
Informations extraites	**Carte de l'environnement du captage de Belleville-en-Caux - HORIZONS / Carte localisant 8 indices de cavités sur la commune de Bertreville-Saint-Ouen**	
Elements de localisation	*Plan de localisation :*	*Echelle :*
	Lieu-dit :	
	Autre information :	
Elements de dimensionnement	*Plan d'extension :*	*Echelle :*
Remarques		

HNOAA0017158

Cavités souterraines

Identifiant de la cavité :	HNOAA0017158
Type de cavité :	carrière
Nom de la cavité :	Indice n°13, Terres du Bois du Pendu
Département :	SEINE-MARITIME (76)
Nom de la commune (à la saisie) :	SAINT-OUEN-DU-BREUIL (76628)
Coordonnées X,Y en Lambert 93 métrique :	556547, 6951251
Coordonnées X,Y ouvrage :	504549, 1216878
Lambert X,Y ouvrage :	Lambert 1
Précision coordonnées :	25m
Repérage géographique :	orifice visible
Positionnement :	précis
Date de validité :	01/01/1995
Auteur de la description :	EL

Source d'information :

Source	Lieu d'archivage
Inventaire départemental 1995	DDE 76
Carte de l'environnement du captage de Belleville-en-Caux - HORIZONS	DDE 76

REG 1

COMMUNE
DE
ST OUEN DU BREUIL

Tél : 35.32.58.02

ST OUEN, le 11 Janvier 96

DIRECTION DEPARTEMENTALE DE
L'EQUIPEMENT DE S.MARITIME
Cité Administrative Saint Sever

76032 ROUEN CEDEX.-

OBJET :
Inventaire départemental des
cavités souterraines abandonnées.

Monsieur le Préfet,

Nous vous accusons réception de votre courrier du 4 décembre 95 et vous prions de trouver ci-joint le tableau d'inventaire des cavités souterraines.

Vous en souhaitant bonne réception.

Veuillez croire, Monsieur Le Préfet, à l'assurance de toute notre considération.

Le Maire Adjoint,
Didier DALLERY.

explor-e - contact@explor-e.fr - Tél : 02 35 95 14 85

(1)

INVENTAIRE DEPARTEMENTAL DES CAVITES SOUTERRAINES

Année : 1995

A transmettre à : Direction départementale de l'Equipement - Service Urbanisme et Aménagement
Cité Administrative St Sever Quai Jean Moulin - 76032 ROUEN CEDEX

Commune : St Ouen du Breuil
Canton : PAVILLY
Arrondissement : Rouen

	N° identification positionné sur carte (1)	Lieu dit/ N° de la section cadastrale et de la parcelle	phénomène constaté Effondrement/indice (2) M A	arrêté de péril éventuel (date) noms des personnes concernées	rapport d'expertise (Nom de l'organisme)	OBSERVATIONS
		Terres du Malfot				
	N° 1	ZB 21	1M			
	N° 2	ZB 20	2M			
		la Chaussée				
	N° 3	AE 06	1M			
	N° 4	AE 13	1M			
	N° 5	AE 16	2M			
	N° 6	AE 17	1M			
	N° 7	AE 80	1M		CEBTP Le Havre	M. BEAUJOUAN
	N° 8	AE 73	1M			M. BERIOT
		Beauflamel				
	N° 9	AH 57	1M			

1) joindre une carte localisant les cavités ou indices, avec leur n° identification
2) • si un effondrement est constaté : indiquer M pour marnière, A dans un autre cas
• pour un indice sans effondrement : indiquer (m) pour un marnière, (a) dans un autre cas
• donner les dimensions approximatives au sol de l'excavation et la distance par rapport à l'habitation (la profondeur s'il y a lieu)
• en cas d'inventaire déjà réalisé citer les références du document et la date

IOTA

Indice n° 76628-013 MAJ le 24/09/2024 Edition du : 24/12/2024 Page 5 / 19

Archive associée : AS-B

Archive associée : AS-B

PREFECTURE DE LA SEINE MARITIME

(2)

INVENTAIRE DEPARTEMENTAL DES CAVITES SOUTERRAINES

Année : 1995

A transmettre à : Direction départementale de l'Equipement - Service Urbanisme et Aménagement
Cité Administrative St Sever Quai Jean Moulin - 76032 ROUEN CEDEX

Commune : St Ouen du Breuil
Canton : PAVILLY
Arrondissement : Rouen

	N° identification positionné sur carte (1)	Lieu dit/ N° de la section cadastrale et de la parcelle	phénomène constaté Effondrement/indice (2) M A	arrêté de péril éventuel (date) noms des personnes concernées	rapport d'expertise (Nom de l'organisme)	OBSERVATIONS
	N°10 --	Beaufamel. ZC 13	2M.			
		~~Croix de Maltot~~ ~~AE 73~~	~~1M~~.			
	N°11 --	Valmartin ZD 21	2M			
	N°12 --	Terres de la Cavée ZA 20	1M			
	N°13 --	ZA 25	1M			
	N°14 --	Terres de Valmartin ZD 13	2M			
	N°15 --	La Croix Maltot. ZD 03	1M			

1) joindre une carte localisant les cavités ou indices, avec leur n° identification
2) * si un effondrement est constaté : indiquer M pour marnière, A dans un autre cas
* pour un indice sans effondrement : indiquer (m) pour un marnière, (a) dans un autre cas
* donner les dimensions approximatives au sol de l'excavation et la distance par rapport à l'habitation (la profondeur s'il y a lieu)
NOTA : en cas d'inventaire déjà réalisé citer les références du document et la date

3

explor-e - contact@explor-e.fr - Tél : 02 35 95 14 85 Indice n° 76628-013 MAJ le 24/09/2024 Edition du : 24/12/2024

Archive associée : AS-B

PREFECTURE DE LA SEINE MARITIME

(3)

INVENTAIRE DEPARTEMENTAL DES CAVITES SOUTERRAINES

Année : 1995

A transmettre à : Direction départementale de l'Equipement - Service Urbanisme et Aménagement
Cité Administrative St Sever Quai Jean Moulin - 76032 ROUEN CEDEX

Commune : St Ouen du Breuil
Canton : PAVILLY
Arrondissement : Rouen

	N° identification positionné sur carte (1)	Lieu dit/ N° de la section cadastrale et de la parcelle	phénomène constaté Effondrement/indice (2) M A	arrêté de péril éventuel (date) noms des personnes concernées	rapport d'expertise (Nom de l'organisme)	OBSERVATIONS
	N°16	Terres du Maltot ZB 24	2 M			
		[redacted]	[redacted]			
	N°17	La Fosse ZB 10	1 M			
	N°18	Terres du Maltot ZB 23	1 M			
	N°19	Terres de la Chaussée ZC 01	1 M			
	N°20	ZC 02	1 M			
	N°21	ZC 04	1 M			
	N°22	ZC 03	1 M			
	N°23	Le Maltot AE 12	1 M			
	N°24	AE 10	2 M			

1) joindre une carte localisant les cavités ou indices, avec leur n° identification
2) * si un effondrement est constaté : indiquer M pour marnière, A dans un autre cas
* pour un indice sans effondrement : indiquer (m) pour un marnière, (a) dans un autre cas
* donner les dimensions approximatives au sol de l'excavation et la distance par rapport à l'habitation (la profondeur s'il y a lieu)
NOTA : en cas d'inventaire déjà réalisé citer les références du document et la date

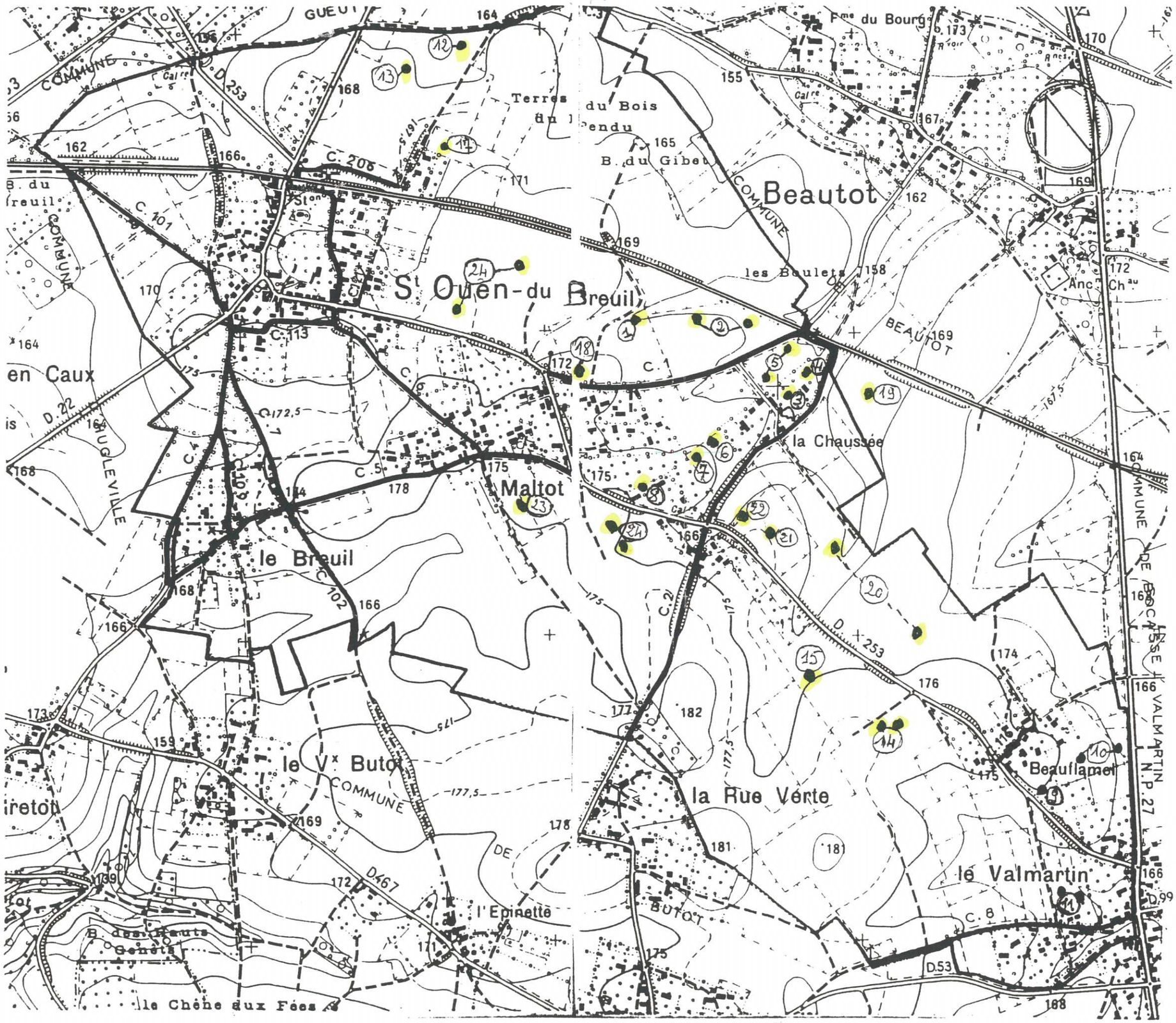
Beautot
St Ouen-du Breuil
Maltot
le Breuil
le Vx Butot
la Rue Verte
le Valmartin
Beauflamel
la Chaussée
les Boulets
Terres du Bois
B. du Gibet
Fme du Bourg
Anc. Chau
l'Epinette
le Chêne aux Fées
en Caux
COMMUNE
BEAUTOT
BUTOT
DE BOCASSE VALMARTIN
N.P. 27
D.253
D.22
D.467
D.53
C.206
C.101
C.113
C.102
C.1
C.5
C.8
C.21
C.7
C.4
C.6
C.9
D.99

Légende

/

- zone d'infiltration, marnière, bétoire (suspectées)
- bétoire identifiée
- puisard
- mare
- bassin de rétention
- lagunage
- axe de ruissellement
- bois
- prairie permanente
- verger
- culture de betteraves
- culture céréalière d'hiver
- terre à nu ou déchaumée
- exploitation agricole (élevage)
- ancienne décharge
- tracé de l'A29 en construction
- limite de l'aire d'étude

Echelle : 1/20 000 *(fond IGN)*

Points particuliers

/

1. Cressonnières aux sources du Traversin (affluent de la Saâne) - amont et aval immédiats du captage
2. Scierie établie sur la commune de Saint-Vaast-du-Val
3. Zone artisanale de Tôtes et bassin de rétention des eaux pluviales communales
4. Poste EDF de Barnabos
5. Zone de stockage de boues de station d'épuration
6. Chantier de l'autoroute A29
7. Zone artisanale de Saint-Ouen-du-Breuil (récupération verre et plastique, en limite de l'aire d'étude)
8. Zone de stockage de boues de station d'épuration
9. Entreprise de menuiserie (bourg de Beautot)
10. R.N.29 à Bourdainville (5 830 véh./j)
11. R.N.27 - abords de Tôtes (~ 10 000 véh./j)
12. Bétoire du lieu-dit « les Côtes » (St-Vaast) : dépôts sauvages
13. Ancienne carrière de marne (50 m du captage)
14. Captage du Bel-Event indice 76-4-19 (syndicat de Tôtes-Auffay) - Chateau d'eau de Beautot
15. Puits (Bois du lieu-dit « les Sources ») dans le périmètre rapproché du captage
16. Voie ferrée

Archive associée : AS-C

Editon du : 24/12/2024
MAJ le 24/09/2024
Indice n° 76628-013

explor-e - contact@explor-e.fr - Tél : 02 35 95 14 85

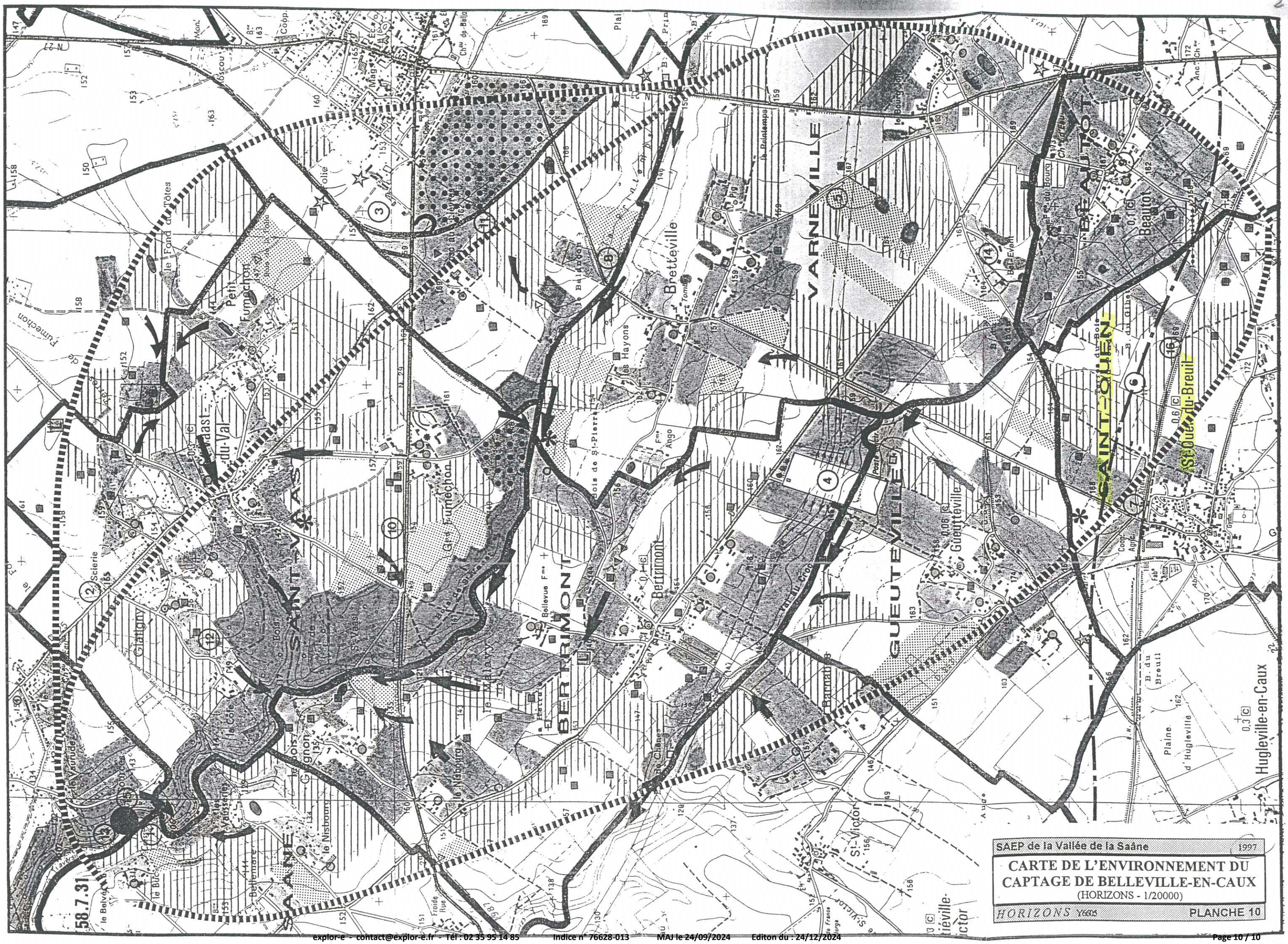
SAEP de la Vallée de la Saâne
1997
CARTE DE L'ENVIRONNEMENT DU
CAPTAGE DE BELLEVILLE-EN-CAUX
(HORIZONS - 1/20000)
HORIZONS
PLANCHE 10
VARNEVILLE
BEAUTOT
SAINT-OUEN
GUEUTEVILLE
BERTRIMONT
SAINT-VAAST
SAANE
Brettéville
Bertrimont
Gueutteville
Beautot
Hugleville-en-Caux
St-Victor
Petit Fumechon
Glatigny
Scierie
Bellevue
Hayons
Ango
Plaine d'Hugleville
B. du Breuil
58.7.31

8 indices

Indice n° : 76628-014

Indice recensé en archive(s) - non visible sur le terrain

Localisation

Département : 76 - Seine-Maritime

Commune : Saint-Ouen-du-Breuil

Repères locaux

Hameau/Lieu-dit :

Autre (route, chemin...) :

Coordonnées

Système : *RFG93-CC50*

Orig. report carto : *Plan*

x : *1 558 140*

y : *9 160 136*

Précision :

Type de Report : *Ponctuel*

Contexte

Geomorphologique : *Plateau*

Altitude de la nappe : **120 m**

Source : **Atlas Hydro BRGM 2012**

Source(s) de l'information

Nouvel indice / RICS initial :explor-e / / octobre 2023

Archives (Cf. fiche(s) détaillée(s) page(s) suivante(s))

Récentes || Auteur: BRGM | Réf.: HNOAA0017160 | | Date: 1995 |
Récentes || Auteur: Mairie | Réf.: Inventaire départemental | | Date: 1995 |

Témoignages

Photo aérienne

Terrain

- ☐ Effondrement
- ☐ Affaissement-dépression
- ☐ Zone remblayée
- ☐ Puits
- ☐ Entrée à flanc de coteaux (cavage)
- ☐ Arbre isolé
- ☐ Autre :
- ☐ Aucun

Géométrie :

- ☐ Circulaire — Diamètre (m) # — Profondeur max (m) #
- ☐ Quelconque — Longueur min (m) # — Longueur max (m) #

Observations

Origine probable de l'indice

Type

- ☑ **Carrière souterraine**
- ☐ Carrière à ciel ouvert
- ☐ Carrière type inconnu
- ☐ Karstique (Naturel)
- ☐ Indéterminé
- ☐ Puits à eau

Matière extraite

- ☑ **Marne**
- ☐ Pierre de taille
- ☐ Cailloux
- ☐ Argile
- ☐ Sable

Commentaires

Indice 76628-014 / Détail document d'archives récentes

Origine du document	*Auteur :*	**BRGM**
	Référence :	**HNOAA0017160**
	Date :	**1995**
Informations extraites	**M - Base de donnée Cavités souterraines, identifié comme carrière / Invetaire départemental 1995**	
Elements de localisation	*Plan de localisation :*	*Echelle :*
	Lieu-dit :	
	Autre information :	
Elements de dimensionnement	*Plan d'extension :*	*Echelle :*
Remarques		

Indice 76628-014 / Détail document d'archives récentes

Origine du document	*Auteur :*	**Mairie**
	Référence :	**Inventaire départemental**
	Date :	**1995**
Informations extraites	**Inventaire départemental des cavités souterraines - commune de Saint Ouen du Breuil**	
Elements de localisation	*Plan de localisation :*	*Echelle :*
	Lieu-dit :	
	Autre information :	
Elements de dimensionnement	*Plan d'extension :*	*Echelle :*
Remarques		

HNOAA0017160

Cavités souterraines

Identifiant de la cavité :	HNOAA0017160
Type de cavité :	carrière
Nom de la cavité :	Indice n°14b, Terres de Valmartin
Département :	SEINE-MARITIME (76)
Nom de la commune (à la saisie) :	SAINT-OUEN-DU-BREUIL (76628)
Coordonnées X,Y en Lambert 93 métrique :	558110, 6949078
Coordonnées X,Y ouvrage :	506128, 1214719
Lambert X,Y ouvrage :	Lambert 1
Précision coordonnées :	25m
Repérage géographique :	orifice visible
Positionnement :	précis
Date de validité :	01/01/1995
Auteur de la description :	EL

Source d'information :

Source	Lieu d'archivage
Inventaire départemental 1995	DDE 76

REG 1

COMMUNE
DE
ST OUEN DU BREUIL

Tél : 35.32.58.02

ST OUEN, le 11 Janvier 96

DIRECTION DEPARTEMENTALE DE
L'EQUIPEMENT DE S.MARITIME
Cité Administrative Saint Sever

76032 ROUEN CEDEX.-

OBJET :
Inventaire départemental des
cavités souterraines abandonnées.

Monsieur le Préfet,

Nous vous accusons réception de votre courrier du 4 décembre 95 et vous prions de trouver ci-joint le tableau d'inventaire des cavités souterraines.

Vous en souhaitant bonne réception.

Veuillez croire, Monsieur Le Préfet, à l'assurance de toute notre considération.

Le Maire Adjoint,
Didier DALLERY.

explor-e - contact@explor-e.fr - Tél : 02 35 95 14 85

Indice n° 76628-014 MAJ le 24/09/2024 Edition du : 24/12/2024

Archive associée : AS-B

(1)

INVENTAIRE DEPARTEMENTAL DES CAVITES SOUTERRAINES

Année : 1995

A transmettre à : Direction départementale de l'Equipement - Service Urbanisme et Aménagement
Cité Administrative St Sever Quai Jean Moulin - 76032 ROUEN CEDEX

Commune : St Ouen du Breuil
Canton : PAVILLY
Arrondissement : Rouen

	N° identification positionné sur carte (1)	Lieu dit/ N° de la section cadastrale et de la parcelle	phénomène constaté Effondrement/indice (2) M A	arrêté de péril éventuel (date) noms des personnes concernées	rapport d'expertise (Nom de l'organisme)	OBSERVATIONS
	N°1	Terres du Malfot ZB 21	1M			
	N°2	ZB 20	2M			
	N°3	La Chaussée AE 06	1M			
	N°4	AE 13	1M			
	N°5	AE 16	2M			
	N°6	AE 17	1M			
	N°7	AE 80	1M		CEBTP Le Havre	Mr BEAUJOUAN
	N°8	AE 73	1M			Mr BERIOT
	N°9	Beauflamel AH 57	1M			

1) joindre une carte localisant les cavités ou indices, avec leur n° identification

2) • si un effondrement est constaté : indiquer M pour marnière, A dans un autre cas
• pour un indice sans effondrement : indiquer (m) pour un marnière, (a) dans un autre cas
• donner les dimensions approximatives au sol de l'excavation et la distance par rapport à l'habitation (la profondeur s'il y a lieu)
• en cas d'inventaire déjà réalisé citer les références du document et la date

IOTA

PREFECTURE DE LA SEINE MARITIME

(2)

INVENTAIRE DEPARTEMENTAL DES CAVITES SOUTERRAINES

Année : 1995

A transmettre à : Direction départementale de l'Equipement - Service Urbanisme et Aménagement
Cité Administrative St Sever Quai Jean Moulin - 76032 ROUEN CEDEX

Commune : St Ouen du Breuil
Canton : PAVILLY
Arrondissement : Rouen

	N° identification positionné sur carte (1)	Lieu dit/ N° de la section cadastrale et de la parcelle	phénomène constaté Effondrement/indice (2) M A	arrêté de péril éventuel (date) noms des personnes concernées	rapport d'expertise (Nom de l'organisme)	OBSERVATIONS
	N°10 --	Beaufamel. ZC 13	2M.			
		~~Croix de Maltot~~ ~~AE 73~~	~~1M~~.			
	N°11 --	Valmartin ZD 21	2M			
	N°12 --	Terres de la Cavée ZA 20	1M			
	N°13 --	ZA 25	1M			
	N°14 --	Terres de Valmartin ZD 13	2M			
	N°15 --	La Croix Maltot. ZD 03	1M			

1 joindre une carte localisant les cavités ou indices, avec leur n° identification
2 * si un effondrement est constaté : indiquer M pour marnière, A dans un autre cas
* pour un indice sans effondrement : indiquer (m) pour un marnière, (a) dans un autre cas
* donner les dimensions approximatives au sol de l'excavation et la distance par rapport à l'habitation (la profondeur s'il y a lieu)
NOTA : en cas d'inventaire déjà réalisé citer les références du document et la date

3

explor-e - contact@explor-e.fr - Tél : 02 35 95 14 85 Indice n° 76628-014 MAJ le 24/09/2024 Edition du : 24/12/2024

Archive associée : AS-B

PREFECTURE DE LA SEINE MARITIME

(3)

INVENTAIRE DEPARTEMENTAL DES CAVITES SOUTERRAINES

Année : 1995

A transmettre à : Direction départementale de l'Equipement - Service Urbanisme et Aménagement
Cité Administrative St Sever Quai Jean Moulin - 76032 ROUEN CEDEX

Commune : St Ouen du Breuil
Canton : PAVILLY
Arrondissement : Rouen

	N° identification positionné sur carte (1)	Lieu dit/ N° de la section cadastrale et de la parcelle	phénomène constaté Effondrement/indice (2) M A	arrêté de péril éventuel (date) noms des personnes concernées	rapport d'expertise (Nom de l'organisme)	OBSERVATIONS
	N°16	Terres du Maltot ZB 24	2 M			
	N°17	La Fosse ZB 10	1 M			
	N°18	Terres du Maltot ZB 23	1 M			
	N°19	Terres de la Chaussée ZC 01	1 M			
	N°20	ZC 02	1 M			
	N°21	ZC 04	1 M			
	N°22	ZC 03	1 M			
	N°23	Le Maltot AE 12	1 M			
	N°24	AE 10	2 M			

1) joindre une carte localisant les cavités ou indices, avec leur n° identification
2) * si un effondrement est constaté : indiquer M pour marnière, A dans un autre cas
* pour un indice sans effondrement : indiquer (m) pour un marnière, (a) dans un autre cas
* donner les dimensions approximatives au sol de l'excavation et la distance par rapport à l'habitation (la profondeur s'il y a lieu)
NOTA : en cas d'inventaire déjà réalisé citer les références du document et la date

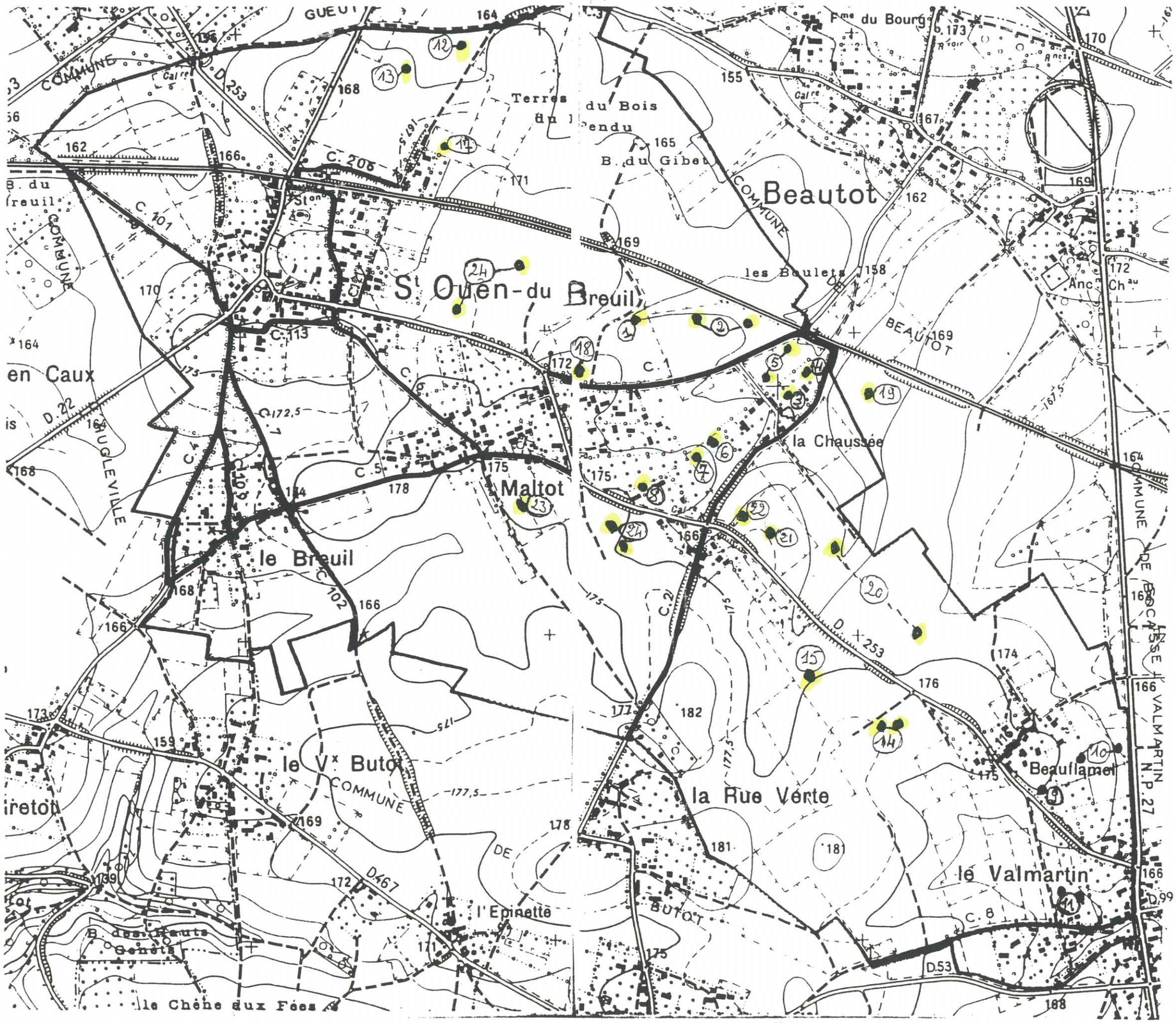
Beautot
St Ouen-du Breuil
Maltot
le Breuil
le Vx Butot
la Rue Verte
le Valmartin
Beauflamel
la Chaussée
les Boulets
Terres du Bois
B. du Gibet
Fme du Bourg
Anc. Chau
l'Epinette
le Chêne aux Fées
en Caux
COMMUNE DE BEAUTOT
COMMUNE DE BUTOT
COMMUNE DE BOCASSE
VALMARTIN
N.P. 27
D.253
D.22
D.467
D.53
D.99
C.206
C.101
C.113
C.102
C.1
C.5
C.8
C.21
C.172,5
177,5
175
178
181
182
176
174
173
172
171
170
169
168
167
166
165
164
162
155
158
159
139

Indice n° : 76628-015

Indice recensé en archive(s) - non visible sur le terrain

Localisation

Département : 76 - Seine-Maritime

Commune : Saint-Ouen-du-Breuil

Repères locaux

Hameau/Lieu-dit :

Autre (route, chemin...) :

Coordonnées

Système : *RFG93-CC50*

Orig. report carto : *Plan*

x : *1 557 887*

y : *9 160 301*

Précision :

Type de Report : *Ponctuel*

Contexte

Geomorphologique : *Plateau*

Altitude de la nappe : 120 m

Source : Atlas Hydro BRGM 2012

Source(s) de l'information

Nouvel indice / RICS initial :explor-e / / octobre 2023

Archives (Cf. fiche(s) détaillée(s) page(s) suivante(s))

Récentes || Auteur: BRGM | Réf.: HNOAA0017161 | | Date: 1995 |
Récentes || Auteur: Mairie | Réf.: Inventaire départemental | | Date: 1995 |
Récentes || Auteur: BRGM | Réf.: 11101592 | | Date: 1995 |

Témoignages

Photo aérienne

Terrain

- ☐ Effondrement
- ☐ Affaissement-dépression
- ☐ Zone remblayée
- ☐ Puits
- ☐ Entrée à flanc de coteaux (cavage)
- ☐ Arbre isolé
- ☐ Autre :
- ☐ Aucun

Géométrie :

- ☐ Circulaire — Diamètre (m) # — Profondeur max (m) #
- ☐ Quelconque — Longueur min (m) # — Longueur max (m) #

Observations

Origine probable de l'indice

Type

- ☑ Carrière souterraine
- ☐ Carrière à ciel ouvert
- ☐ Carrière type inconnu
- ☐ Karstique (Naturel)
- ☐ Indéterminé
- ☐ Puits à eau

Matière extraite

- ☑ Marne
- ☐ Pierre de taille
- ☐ Cailloux
- ☐ Argile
- ☐ Sable

Commentaires

Indice 76628-015 / Détail document d'archives récentes

Origine du document	*Auteur :*	**BRGM**
	Référence :	**HNOAA0017161**
	Date :	**1995**
Informations extraites	**M - Base de donnée Cavités souterraines, identifié comme carrière / Invetaire départemental 1995**	
Elements de localisation	*Plan de localisation :*	*Echelle :*
	Lieu-dit :	
	Autre information :	
Elements de dimensionnement	*Plan d'extension :*	*Echelle :*
Remarques		

Indice 76628-015 / Détail document d'archives récentes

Origine du document	*Auteur :*	**Mairie**
	Référence :	**Inventaire départemental**
	Date :	**1995**
Informations extraites	**Inventaire départemental des cavités souterraines - commune de Saint Ouen du Breuil**	
Elements de localisation	*Plan de localisation :*	*Echelle :*
	Lieu-dit :	
	Autre information :	
Elements de dimensionnement	*Plan d'extension :*	*Echelle :*
Remarques		

Indice 76628-015 / Détail document d'archives récentes

Origine du document	*Auteur :*	**BRGM**
	Référence :	**11101592**
	Date :	**1995**
Informations extraites	**BRGM - Base de données mouvement de terrain - identifié comme effondrement/Affaissement**	
Elements de localisation	*Plan de localisation :*	*Echelle :*
	Lieu-dit :	
	Autre information :	
Elements de dimensionnement	*Plan d'extension :*	*Echelle :*
Remarques		

HNOAA0017161

Cavités souterraines

Identifiant de la cavité :	HNOAA0017161
Type de cavité :	carrière
Nom de la cavité :	Indice n°15, La Croix Maltot
Département :	SEINE-MARITIME (76)
Nom de la commune (à la saisie) :	SAINT-OUEN-DU-BREUIL (76628)
Coordonnées X,Y en Lambert 93 métrique :	557797, 6949223
Coordonnées X,Y ouvrage :	505814, 1214862
Lambert X,Y ouvrage :	Lambert 1
Précision coordonnées :	25m
Repérage géographique :	orifice visible
Positionnement :	précis
Date de validité :	01/01/1995
Auteur de la description :	EL

Source d'information :

Source	Lieu d'archivage
Inventaire départemental 1995	DDE 76

REG 1

COMMUNE
DE
ST OUEN DU BREUIL

Tél : 35.32.58.02

ST OUEN, le 11 Janvier 96

DIRECTION DEPARTEMENTALE DE
L'EQUIPEMENT DE S.MARITIME
Cité Administrative Saint Sever

76032 ROUEN CEDEX.-

OBJET :
Inventaire départemental des
cavités souterraines abandonnées.

Monsieur le Préfet,

Nous vous accusons réception de votre courrier du 4 décembre 95 et vous prions de trouver ci-joint le tableau d'inventaire des cavités souterraines.

Vous en souhaitant bonne réception.

Veuillez croire, Monsieur Le Préfet, à l'assurance de toute notre considération.

Le Maire Adjoint,
Didier DALLERY.

explor-e - contact@explor-e.fr - Tél : 02 35 95 14 85

Indice n° 76628-015 MAJ le 24/09/2024 Edition du : 24/12/2024

Archive associée : AS-B

(1)

INVENTAIRE DEPARTEMENTAL DES CAVITES SOUTERRAINES

Année : 1995

A transmettre à : Direction départementale de l'Equipement - Service Urbanisme et Aménagement
Cité Administrative St Sever Quai Jean Moulin - 76032 ROUEN CEDEX

Commune : St Ouen du Breuil
Canton : PAVILLY
Arrondissement : Rouen

	N° identification positionné sur carte (1)	Lieu dit/ N° de la section cadastrale et de la parcelle	phénomène constaté Effondrement/indice (2) M A	arrêté de péril éventuel (date) noms des personnes concernées	rapport d'expertise (Nom de l'organisme)	OBSERVATIONS
	N°1	Terres du Malfot ZB 21	1M			
	N°2	ZB 20	2M			
	N°3	La Chaussée AE 06	1M			
	N°4	AE 13	1M			
	N°5	AE 16	2M			
	N°6	AE 17	1M			
	N°7	AE 80	1M		CEBTP Le Havre	Mr BEAUJOUAN
	N°8	AE 73	1M			Mr BERIOT
	N°9	Beauflamel AH 57	1M			

1) joindre une carte localisant les cavités ou indices, avec leur n° identification

2) • si un effondrement est constaté : indiquer M pour marnière, A dans un autre cas
• pour un indice sans effondrement : indiquer (m) pour un marnière, (a) dans un autre cas
• donner les dimensions approximatives au sol de l'excavation et la distance par rapport à l'habitation (la profondeur s'il y a lieu)
• en cas d'inventaire déjà réalisé citer les références du document et la date

IOTA

PREFECTURE DE LA SEINE MARITIME

(2)

INVENTAIRE DEPARTEMENTAL DES CAVITES SOUTERRAINES

Année : 1995

A transmettre à : Direction départementale de l'Equipement - Service Urbanisme et Aménagement
Cité Administrative St Sever Quai Jean Moulin - 76032 ROUEN CEDEX

Commune : St Ouen du Breuil
Canton : PAVILLY
Arrondissement : Rouen

	N° identification positionné sur carte (1)	Lieu dit/ N° de la section cadastrale et de la parcelle	phénomène constaté Effondrement/indice (2) M A	arrêté de péril éventuel (date) noms des personnes concernées	rapport d'expertise (Nom de l'organisme)	OBSERVATIONS
	N°10 --	Beaufamel. ZC 13	2M.			
		~~Croix de Maltot~~ ~~AE 73~~	~~1M~~.			
	N°11 --	Valmartin ZD 21	2M			
	N°12 --	Terres de la Cavée ZA 20	1M			
	N°13 --	ZA 25	1M			
	N°14 --	Terres de Valmartin ZD 13	2M			
	N°15 --	La Croix Maltot. ZD 03	1M			

1 joindre une carte localisant les cavités ou indices, avec leur n° identification
2 * si un effondrement est constaté : indiquer M pour marnière, A dans un autre cas
* pour un indice sans effondrement : indiquer (m) pour un marnière, (a) dans un autre cas
* donner les dimensions approximatives au sol de l'excavation et la distance par rapport à l'habitation (la profondeur s'il y a lieu)
NOTA : en cas d'inventaire déjà réalisé citer les références du document et la date

3

explor-e - contact@explor-e.fr - Tél : 02 35 95 14 85 Indice n° 76628-015 MAJ le 24/09/2024 Edition du : 24/12/2024

Archive associée : AS-B

PREFECTURE DE LA SEINE MARITIME

(3)

INVENTAIRE DEPARTEMENTAL DES CAVITES SOUTERRAINES

Année : 1995

A transmettre à : Direction départementale de l'Equipement - Service Urbanisme et Aménagement
Cité Administrative St Sever Quai Jean Moulin - 76032 ROUEN CEDEX

Commune : St Ouen du Breuil
Canton : Pavilly
Arrondissement : Rouen

	N° identification positionné sur carte (1)	Lieu dit/ N° de la section cadastrale et de la parcelle	phénomène constaté Effondrement/indice (2) M A	arrêté de péril éventuel (date) noms des personnes concernées	rapport d'expertise (Nom de l'organisme)	OBSERVATIONS
	N°16	Terres du Maltot ZB 24	2 M			
		[redacted]	[redacted]			
	N°17	La Fosse ZB 10	1 M			
	N°18	Terres du Maltot ZB 23	1 M			
	N°19	Terres de la Chaussée ZC 01	1 M			
	N°20	ZC 02	1 M			
	N°21	ZC 04	1 M			
	N°22	ZC 03	1 M			
	N°23	Le Maltot AE 12	1 M			
	N°24	AE 10	2 M			

1) joindre une carte localisant les cavités ou indices, avec leur n° identification
2) * si un effondrement est constaté : indiquer M pour marnière, A dans un autre cas
* pour un indice sans effondrement : indiquer (m) pour un marnière, (a) dans un autre cas
* donner les dimensions approximatives au sol de l'excavation et la distance par rapport à l'habitation (la profondeur s'il y a lieu)
NOTA : en cas d'inventaire déjà réalisé citer les références du document et la date

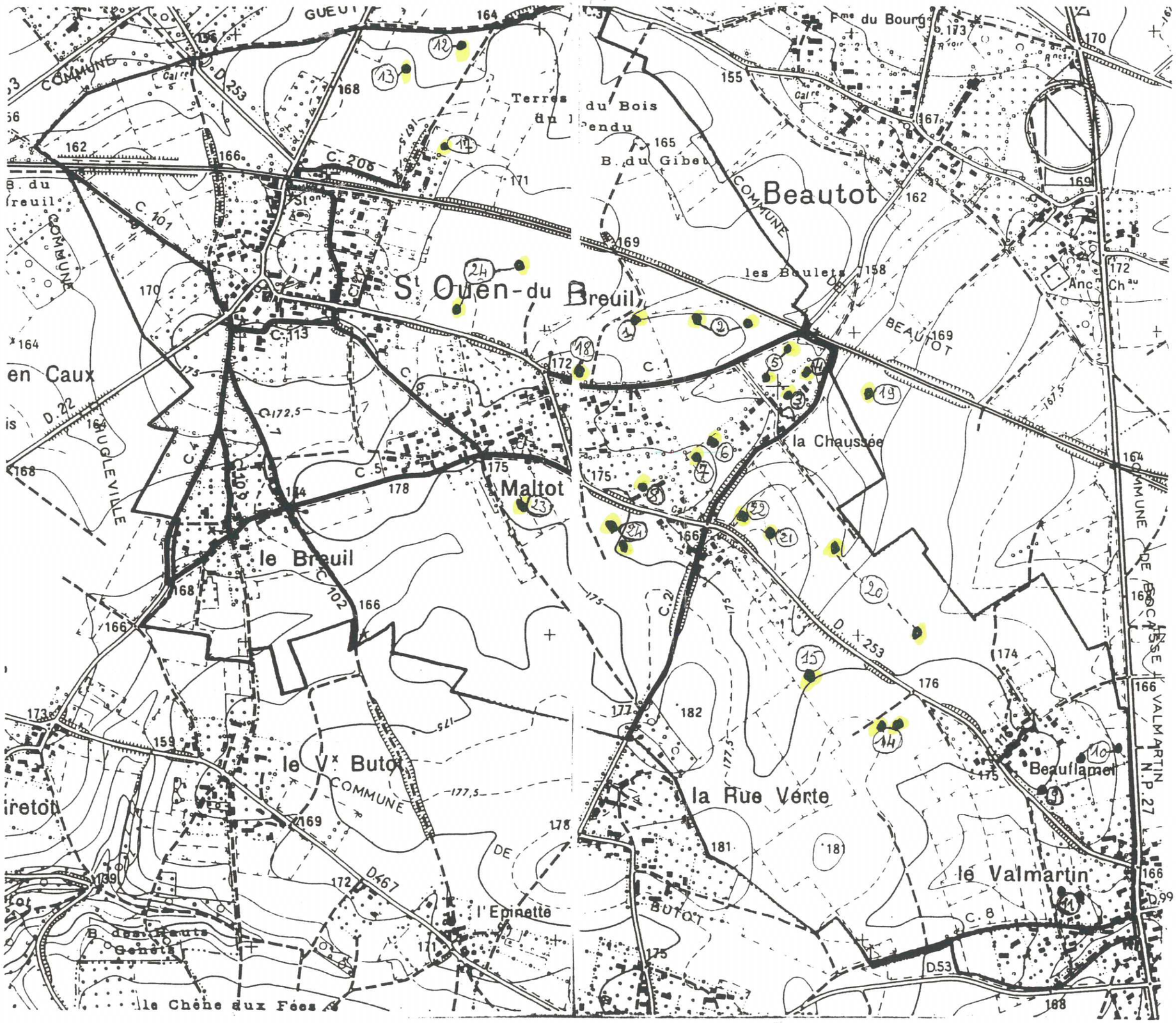
Beautot
St Ouen-du Breuil
Maltot
le Breuil
le Vx Butot
la Rue Verte
le Valmartin
Beauflamel
la Chaussée
les Boulets
Terres du Bois
B. du Gibet
Fme du Bourg
Anc. Chau
l'Epinette
le Chêne aux Fées
en Caux
COMMUNE
BEAUTOT
BUTOT
HUGLEVILLE
VALMARTIN
N.P. 27
D.253
D.22
D.467
D.53
C.206
C.101
C.113
C.102
C.1
C.5
C.8
C.21
D.99

Indice n° : 76628-016

Indice recensé en archive(s) - non visible sur le terrain

Localisation

Département : 76 - Seine-Maritime

Commune : Saint-Ouen-du-Breuil

Repères locaux

Hameau/Lieu-dit :

Autre (route, chemin...) :

Coordonnées

Système : *RFG93-CC50*

Orig. report carto : *Plan*

x : *1 556 784*

y : *9 161 530*

Précision :

Type de Report : *Ponctuel*

Contexte

Geomorphologique : *Plateau*

Altitude de la nappe : 120 m

Source : Atlas Hydro BRGM 2012

Source(s) de l'information

Nouvel indice / RICS initial :explor-e / / octobre 2023

Archives (Cf. fiche(s) détaillée(s) page(s) suivante(s))

Récentes || Auteur: BRGM | Réf.: HNOAA0017162 | | Date: 1995 |
Récentes || Auteur: Mairie | Réf.: Inventaire départemental | | Date: 1995 |
Récentes || Auteur: HORIZONS | Réf.: Carte | | Date: 1997 |

Témoignages

Photo aérienne

Terrain

- ☐ Effondrement
- ☐ Affaissement-dépression
- ☐ Zone remblayée
- ☐ Puits
- ☐ Entrée à flanc de coteaux (cavage)
- ☐ Arbre isolé
- ☐ Autre :
- ☐ Aucun

Géométrie :

- ☐ Circulaire — Diamètre (m) # — Profondeur max (m) #
- ☐ Quelconque — Longueur min (m) # — Longueur max (m) #

Observations

Origine probable de l'indice

Type

- ☑ Carrière souterraine
- ☐ Carrière à ciel ouvert
- ☐ Carrière type inconnu
- ☐ Karstique (Naturel)
- ☐ Indéterminé
- ☐ Puits à eau

Matière extraite

- ☑ Marne
- ☐ Pierre de taille
- ☐ Cailloux
- ☐ Argile
- ☐ Sable

Commentaires

Indice 76628-016 / Détail document d'archives récentes

Origine du document	*Auteur :*	**BRGM**
	Référence :	**HNOAA0017162**
	Date :	**1995**
Informations extraites	**M - Base de donnée Cavités souterraines, identifié comme carrière / Carte de l'environnement du captage de Belleville-en-Caux - HORIZONS / Invetaire départemental 1995**	
Elements de localisation	*Plan de localisation :*	*Echelle :*
	Lieu-dit :	
	Autre information :	
Elements de dimensionnement	*Plan d'extension :*	*Echelle :*
Remarques		

Indice 76628-016 / Détail document d'archives récentes

Origine du document	*Auteur :*	**Mairie**
	Référence :	**Inventaire départemental**
	Date :	**1995**
Informations extraites	**Inventaire départemental des cavités souterraines - commune de Saint Ouen du Breuil**	
Elements de localisation	*Plan de localisation :*	*Echelle :*
	Lieu-dit :	
	Autre information :	
Elements de dimensionnement	*Plan d'extension :*	*Echelle :*
Remarques		

Indice 76628-016 / Détail document d'archives récentes

Origine du document	*Auteur :*	**HORIZONS**
	Référence :	**Carte**
	Date :	**1997**
Informations extraites	**Carte de l'environnement du captage de Belleville-en-Caux - HORIZONS / Carte localisant 8 indices de cavités sur la commune de Bertreville-Saint-Ouen**	
Elements de localisation	*Plan de localisation :*	*Echelle :*
	Lieu-dit :	
	Autre information :	
Elements de dimensionnement	*Plan d'extension :*	*Echelle :*
Remarques		

HNOAA0017162

Cavités souterraines

Identifiant de la cavité :	HNOAA0017162
Type de cavité :	carrière
Nom de la cavité :	Indice n°16a, Terres de Maltot
Département :	SEINE-MARITIME (76)
Nom de la commune (à la saisie) :	SAINT-OUEN-DU-BREUIL (76628)
Coordonnées X,Y en Lambert 93 métrique :	556692, 6950451
Coordonnées X,Y ouvrage :	504700, 1216080
Lambert X,Y ouvrage :	Lambert 1
Précision coordonnées :	25m
Repérage géographique :	orifice visible
Positionnement :	précis
Date de validité :	01/01/1995
Auteur de la description :	EL

Source d'information :

Source	Lieu d'archivage
Inventaire départemental 1995	DDE 76
Carte de l'environnement du captage de Belleville-en-Caux - HORIZONS	DDE 76

REG 1

COMMUNE
DE
ST OUEN DU BREUIL

Tél : 35.32.58.02

ST OUEN, le 11 Janvier 96

DIRECTION DEPARTEMENTALE DE
L'EQUIPEMENT DE S.MARITIME
Cité Administrative Saint Sever

76032 ROUEN CEDEX.-

OBJET :
Inventaire départemental des
cavités souterraines abandonnées.

Monsieur le Préfet,

Nous vous accusons réception de votre courrier du 4 décembre 95 et vous prions de trouver ci-joint le tableau d'inventaire des cavités souterraines.

Vous en souhaitant bonne réception.

Veuillez croire, Monsieur Le Préfet, à l'assurance de toute notre considération.

Le Maire Adjoint,
Didier DALLERY.

explor-e - contact@explor-e.fr - Tél : 02 35 95 14 85

(1)

INVENTAIRE DEPARTEMENTAL DES CAVITES SOUTERRAINES

Année : 1995

A transmettre à : Direction départementale de l'Equipement - Service Urbanisme et Aménagement
Cité Administrative St Sever Quai Jean Moulin - 76032 ROUEN CEDEX

Commune : St Ouen du Breuil
Canton : PAVILLY
Arrondissement : Rouen

	N° identification positionné sur carte (1)	Lieu dit/ N° de la section cadastrale et de la parcelle	phénomène constaté Effondrement/indice (2) M A	arrêté de péril éventuel (date) noms des personnes concernées	rapport d'expertise (Nom de l'organisme)	OBSERVATIONS
		Terres du Malfot				
	N° 1	ZB 21	1M			
	N° 2	ZB 20	2M			
		la Chaussée				
	N° 3	AE 06	1M			
	N° 4	AE 13	1M			
	N° 5	AE 16	2M			
	N° 6	AE 17	1M			
	N° 7	AE 80	1M		CEBTP Le Havre	M. BEAUJOUAN
	N° 8	AE 73	1M			M. BERIOT
		Beauflamel				
	N° 9	AH 57	1M			

1) joindre une carte localisant les cavités ou indices, avec leur n° identification
2) • si un effondrement est constaté : indiquer M pour marnière, A dans un autre cas
• pour un indice sans effondrement : indiquer (m) pour un marnière, (a) dans un autre cas
• donner les dimensions approximatives au sol de l'excavation et la distance par rapport à l'habitation (la profondeur s'il y a lieu)
• en cas d'inventaire déjà réalisé citer les références du document et la date

IOTA

Indice n° 76628-016 MAJ le 24/09/2024 Edition du : 24/12/2024 Page 5 / 19

Archive associée : AS-B

Archive associée : AS-B

PREFECTURE DE LA SEINE MARITIME

(2)

INVENTAIRE DEPARTEMENTAL DES CAVITES SOUTERRAINES

Année : 1995

A transmettre à : Direction départementale de l'Equipement - Service Urbanisme et Aménagement
Cité Administrative St Sever Quai Jean Moulin - 76032 ROUEN CEDEX

Commune : St Ouen du Breuil
Canton : PAVILLY
Arrondissement : Rouen

	N° identification positionné sur carte (1)	Lieu dit/ N° de la section cadastrale et de la parcelle	phénomène constaté Effondrement/indice (2) M A	arrêté de péril éventuel (date) noms des personnes concernées	rapport d'expertise (Nom de l'organisme)	OBSERVATIONS
	N°10 --	Beaufamel. ZC 13	2M.			
		~~Croix de Maltot~~ ~~AE 73~~	~~1M~~.			
	N°11 --	Valmartin ZD 21	2M			
	N°12 --	Terres de la Cavée ZA 20	1M			
	N°13 --	ZA 25	1M			
	N°14 --	Terres de Valmartin ZD 13	2M			
	N°15 --	La Croix Maltot. ZD 03	1M			

1) joindre une carte localisant les cavités ou indices, avec leur n° identification
2) * si un effondrement est constaté : indiquer M pour marnière, A dans un autre cas
* pour un indice sans effondrement : indiquer (m) pour un marnière, (a) dans un autre cas
* donner les dimensions approximatives au sol de l'excavation et la distance par rapport à l'habitation (la profondeur s'il y a lieu)
NOTA : en cas d'inventaire déjà réalisé citer les références du document et la date

3

explor-e - contact@explor-e.fr - Tél : 02 35 95 14 85 Indice n° 76628-016 MAJ le 24/09/2024 Edition du : 24/12/2024

Archive associée : AS-B

PREFECTURE DE LA SEINE MARITIME

(3)

INVENTAIRE DEPARTEMENTAL DES CAVITES SOUTERRAINES

Année : 1995

A transmettre à : Direction départementale de l'Equipement - Service Urbanisme et Aménagement
Cité Administrative St Sever Quai Jean Moulin - 76032 ROUEN CEDEX

Commune : St Ouen du Breuil
Canton : Pavilly
Arrondissement : Rouen

	N° identification positionné sur carte (1)	Lieu dit/ N° de la section cadastrale et de la parcelle	phénomène constaté Effondrement/indice (2) M A	arrêté de péril éventuel (date) noms des personnes concernées	rapport d'expertise (Nom de l'organisme)	OBSERVATIONS
	N°16	Terres du Maltot ZB 24	2 M			
		[redacted]	[redacted]			
	N°17	La Fosse ZB 10	1 M			
	N°18	Terres du Maltot ZB 23	1 M			
	N°19	Terres de la Chaussée ZC 01	1 M			
	N°20	ZC 02	1 M			
	N°21	ZC 04	1 M			
	N°22	ZC 03	1 M			
	N°23	Le Maltot AE 12	1 M			
	N°24	AE 10	2 M			

1) joindre une carte localisant les cavités ou indices, avec leur n° identification
2) • si un effondrement est constaté : indiquer M pour marnière, A dans un autre cas
• pour un indice sans effondrement : indiquer (m) pour un marnière, (a) dans un autre cas
• donner les dimensions approximatives au sol de l'excavation et la distance par rapport à l'habitation (la profondeur s'il y a lieu)
NOTA : en cas d'inventaire déjà réalisé citer les références du document et la date

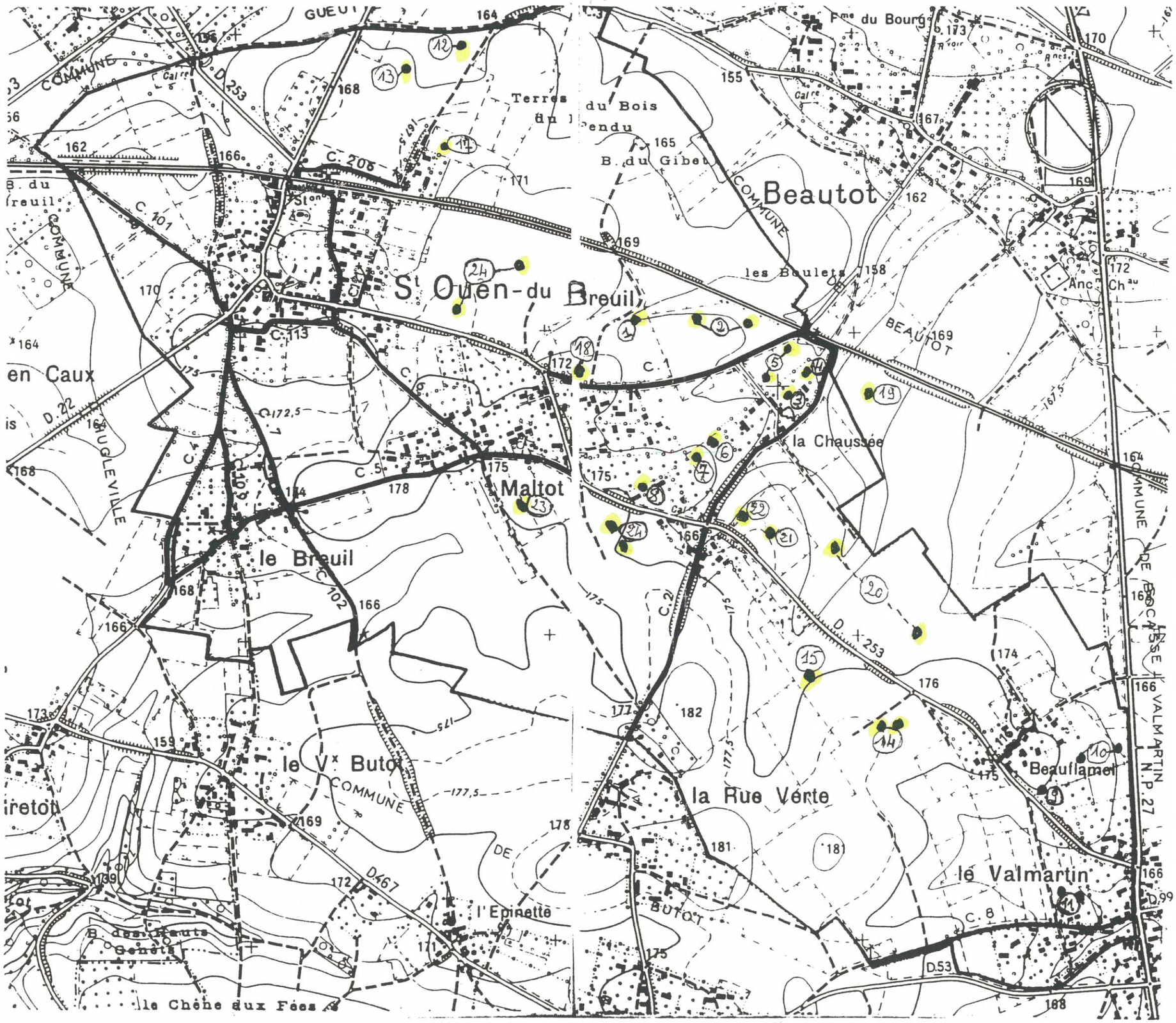
Beautot
St Ouen-du Breuil
Maltot
le Breuil
le Vx Butot
la Rue Verte
le Valmartin
Beauflamel
la Chaussée
les Boulets
Terres du Bois
B. du Gibet
l'Epinette
le Chêne aux Fées
en Caux
COMMUNE DE BEAUTOT
COMMUNE DE BUTOT
COMMUNE DE VALMARTIN
N.P. 27
D.253
D.467
D.53
D.99
C.206
C.101
C.113
C.102
C.8
C.1
C.5
C.21
Anc. Chau

Légende

/

- zone d'infiltration, marnière, bétoire (suspectées)
- bétoire identifiée
- puisard
- mare
- bassin de rétention
- lagunage
- axe de ruissellement
- bois
- prairie permanente
- verger
- culture de betteraves
- culture céréalière d'hiver
- terre à nu ou déchaumée
- exploitation agricole (élevage)
- ancienne décharge
- tracé de l'A29 en construction
- limite de l'aire d'étude

Echelle : 1/20 000 *(fond IGN)*

Points particuliers

/

1. Cressonnières aux sources du Traversin (affluent de la Saâne) - amont et aval immédiats du captage
2. Scierie établie sur la commune de Saint-Vaast-du-Val
3. Zone artisanale de Tôtes et bassin de rétention des eaux pluviales communales
4. Poste EDF de Barnabos
5. Zone de stockage de boues de station d'épuration
6. Chantier de l'autoroute A29
7. Zone artisanale de Saint-Ouen-du-Breuil (récupération verre et plastique, en limite de l'aire d'étude)
8. Zone de stockage de boues de station d'épuration
9. Entreprise de menuiserie (bourg de Beautot)
10. R.N.29 à Bourdainville (5 830 véh./j)
11. R.N.27 - abords de Tôtes (~ 10 000 véh./j)
12. Bétoire du lieu-dit « les Côtes » (St-Vaast) : dépôts sauvages
13. Ancienne carrière de marne (50 m du captage)
14. Captage du Bel-Event indice 76-4-19 (syndicat de Tôtes-Auffay) - Chateau d'eau de Beautot
15. Puits (Bois du lieu-dit « les Sources ») dans le périmètre rapproché du captage
16. Voie ferrée

Archive associée : AS-C

Editon du : 24/12/2024
MAJ le 24/09/2024
Indice n° 76628-016

explor-e - contact@explor-e.fr - Tél : 02 35 95 14 85

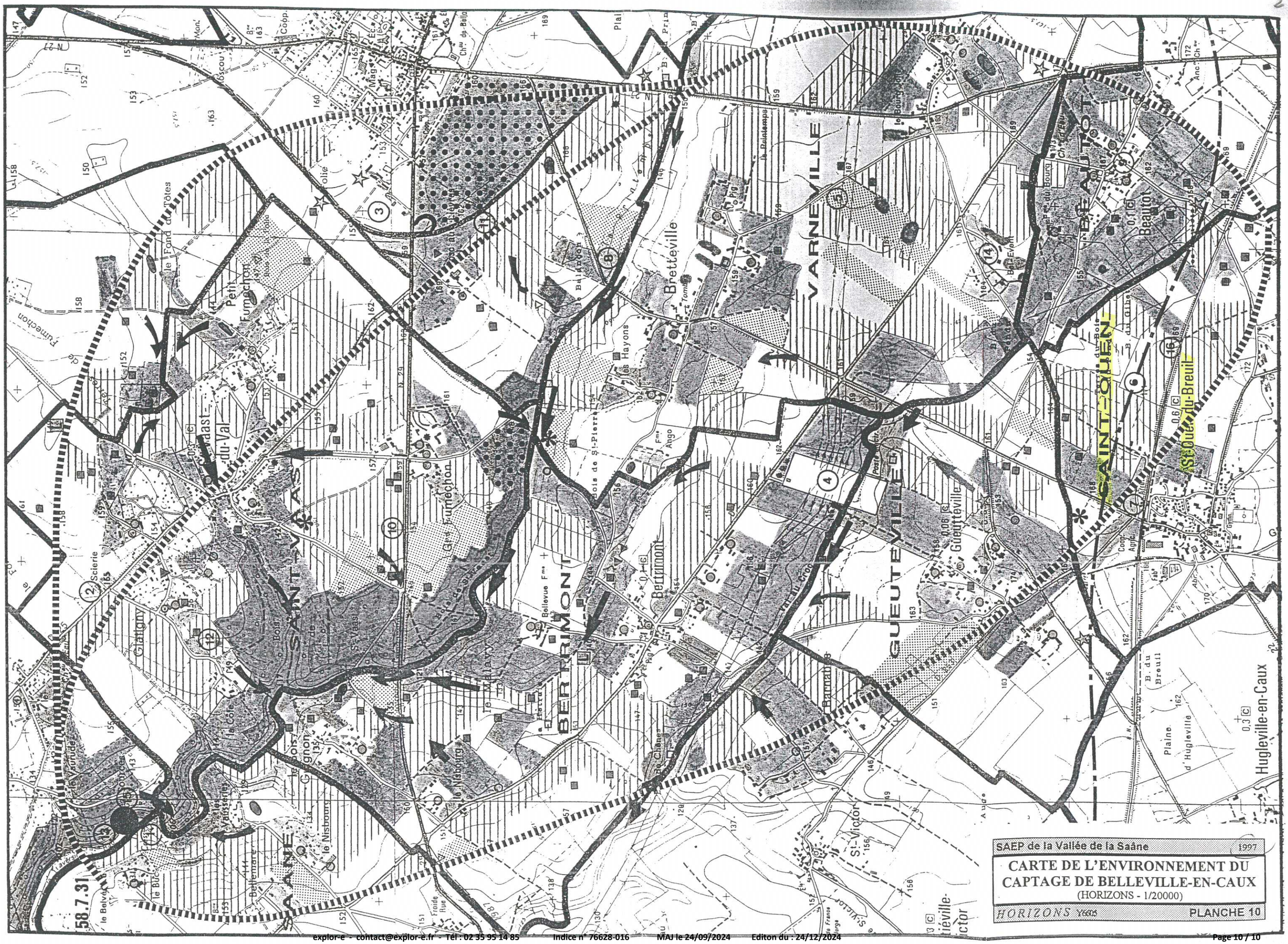
SAEP de la Vallée de la Saâne
1997
CARTE DE L'ENVIRONNEMENT DU
CAPTAGE DE BELLEVILLE-EN-CAUX
(HORIZONS - 1/20000)
HORIZONS
PLANCHE 10
VARNEVILLE
BEAUTOT
SAINT-OUEN
GUEUTEVILLE
BERTRIMONT
SAINT-VAAST
SAANE
Brettéville
Bertrimont
Gueutteville
Beautot
Hugleville-en-Caux
St-Victor
Petit Fumechon
Glatigny
Scierie
Hayons
Ango
Bellevue
Plaine d'Hugleville
58.7.31

8 indices

Indice n° : 76628-017

Indice recensé en archive(s) - non visible sur le terrain

Localisation

Département : 76 - Seine-Maritime

Commune : Saint-Ouen-du-Breuil

Repères locaux

Hameau/Lieu-dit :

Autre (route, chemin...) :

Coordonnées

Système : *RFG93-CC50*

Orig. report carto : *Plan*

x : *1 556 754*

y : *9 162 082*

Précision :

Type de Report : *Ponctuel*

Contexte

Geomorphologique : *Plateau*

Altitude de la nappe : **130 m**

Source : **Atlas Hydro BRGM 2012**

Source(s) de l'information

Nouvel indice / RICS initial :explor-e / / octobre 2023

Archives (Cf. fiche(s) détaillée(s) page(s) suivante(s))

Récentes || Auteur: BRGM | Réf.: HNOAA0017164 | | Date: 1995 |
Récentes || Auteur: Mairie | Réf.: Inventaire départemental | | Date: 1995 |

Témoignages

Photo aérienne

Terrain

- ☐ Effondrement
- ☐ Affaissement-dépression
- ☐ Zone remblayée
- ☐ Puits
- ☐ Entrée à flanc de coteaux (cavage)
- ☐ Arbre isolé
- ☐ Autre :
- ☐ Aucun

Géométrie :

- ☐ Circulaire — Diamètre (m) # — Profondeur max (m) #
- ☐ Quelconque — Longueur min (m) # — Longueur max (m) #

Observations

Origine probable de l'indice

Type

- ☑ Carrière souterraine
- ☐ Carrière à ciel ouvert
- ☐ Carrière type inconnu
- ☐ Karstique (Naturel)
- ☐ Indéterminé
- ☐ Puits à eau

Matière extraite

- ☑ Marne
- ☐ Pierre de taille
- ☐ Cailloux
- ☐ Argile
- ☐ Sable

Commentaires

Indice 76628-017 / Détail document d'archives récentes

Origine du document	*Auteur :*	**BRGM**
	Référence :	**HNOAA0017164**
	Date :	**1995**
Informations extraites	**Base de donnée Cavités souterraines, identifié comme carrière / Invetaire départemental 1995**	
Elements de localisation	*Plan de localisation :*	*Echelle :*
	Lieu-dit :	
	Autre information :	
Elements de dimensionnement	*Plan d'extension :*	*Echelle :*
Remarques		

Indice 76628-017 / Détail document d'archives récentes

Origine du document	*Auteur :*	**Mairie**
	Référence :	**Inventaire départemental**
	Date :	**1995**
Informations extraites	**Inventaire départemental des cavités souterraines - commune de Saint Ouen du Breuil**	
Elements de localisation	*Plan de localisation :*	*Echelle :*
	Lieu-dit :	
	Autre information :	
Elements de dimensionnement	*Plan d'extension :*	*Echelle :*
Remarques		

HNOAA0017164

Cavités souterraines

Identifiant de la cavité :	HNOAA0017164
Type de cavité :	carrière
Nom de la cavité :	Indice n°17, Terres du Bois du Pendu
Département :	SEINE-MARITIME (76)
Nom de la commune (à la saisie) :	SAINT-OUEN-DU-BREUIL (76628)
Coordonnées X,Y en Lambert 93 métrique :	556661, 6951004
Coordonnées X,Y ouvrage :	504665, 1216632
Lambert X,Y ouvrage :	Lambert 1
Précision coordonnées :	25m
Repérage géographique :	orifice visible
Positionnement :	précis
Date de validité :	01/01/1995
Auteur de la description :	EL

Source d'information :

Source	Lieu d'archivage
Inventaire départemental 1995	DDE 76

REG 1

COMMUNE
DE
ST OUEN DU BREUIL

Tél : 35.32.58.02

ST OUEN, le 11 Janvier 96

DIRECTION DEPARTEMENTALE DE
L'EQUIPEMENT DE S.MARITIME
Cité Administrative Saint Sever

76032 ROUEN CEDEX.-

OBJET :
Inventaire départemental des
cavités souterraines abandonnées.

Monsieur le Préfet,

Nous vous accusons réception de votre courrier du 4 décembre 95 et vous prions de trouver ci-joint le tableau d'inventaire des cavités souterraines.

Vous en souhaitant bonne réception.

Veuillez croire, Monsieur Le Préfet, à l'assurance de toute notre considération.

Le Maire Adjoint,
Didier DALLERY.

explor-e - contact@explor-e.fr - Tél : 02 35 95 14 85

Indice n° 76628-017 MAJ le 24/09/2024 Edition du : 24/12/2024

Archive associée : AS-B

(1)

INVENTAIRE DEPARTEMENTAL DES CAVITES SOUTERRAINES

Année : 1995

A transmettre à : Direction départementale de l'Equipement - Service Urbanisme et Aménagement
Cité Administrative St Sever Quai Jean Moulin - 76032 ROUEN CEDEX

Commune : St Ouen du Breuil
Canton : PAVILLY
Arrondissement : Rouen

	N° identification positionné sur carte (1)	Lieu dit/ N° de la section cadastrale et de la parcelle	phénomène constaté Effondrement/indice (2) M A	arrêté de péril éventuel (date) noms des personnes concernées	rapport d'expertise (Nom de l'organisme)	OBSERVATIONS
	N°1	Terres du Malfot ZB 21	1M			
	N°2	ZB 20	2M			
	N°3	La Chaussée AE 06	1M			
	N°4	AE 13	1M			
	N°5	AE 16	2M			
	N°6	AE 17	1M			
	N°7	AE 80	1M		CEBTP Le Havre	Mr BEAUJOUAN
	N°8	AE 73	1M			Mr BERIOT
	N°9	Beauflamel AH 57	1M			

1) joindre une carte localisant les cavités ou indices, avec leur n° identification

2) • si un effondrement est constaté : indiquer M pour marnière, A dans un autre cas
• pour un indice sans effondrement : indiquer (m) pour un marnière, (a) dans un autre cas
• donner les dimensions approximatives au sol de l'excavation et la distance par rapport à l'habitation (la profondeur s'il y a lieu)
• en cas d'inventaire déjà réalisé citer les références du document et la date

IOTA

PREFECTURE DE LA SEINE MARITIME

(2)

INVENTAIRE DEPARTEMENTAL DES CAVITES SOUTERRAINES

Année : 1995

A transmettre à : Direction départementale de l'Equipement - Service Urbanisme et Aménagement
Cité Administrative St Sever Quai Jean Moulin - 76032 ROUEN CEDEX

Commune : St Ouen du Breuil
Canton : PAVILLY
Arrondissement : Rouen

	N° identification positionné sur carte (1)	Lieu dit/ N° de la section cadastrale et de la parcelle	phénomène constaté Effondrement/indice (2) M A	arrêté de péril éventuel (date) noms des personnes concernées	rapport d'expertise (Nom de l'organisme)	OBSERVATIONS
	N°10 --	Beaufamel. ZC 13	2M.			
		~~Croix de Maltot~~ ~~AE 73~~	~~1M~~.			
	N°11 --	Valmartin ZD 21	2M			
	N°12 --	Terres de la Cavée ZA 20	1M			
	N°13 --	ZA 25	1M			
	N°14 --	Terres de Valmartin ZD 13	2M			
	N°15 --	La Croix Maltot. ZD 03	1M			

1 joindre une carte localisant les cavités ou indices, avec leur n° identification
2 * si un effondrement est constaté : indiquer M pour marnière, A dans un autre cas
* pour un indice sans effondrement : indiquer (m) pour un marnière, (a) dans un autre cas
* donner les dimensions approximatives au sol de l'excavation et la distance par rapport à l'habitation (la profondeur s'il y a lieu)
NOTA : en cas d'inventaire déjà réalisé citer les références du document et la date

3

explor-e - contact@explor-e.fr - Tél : 02 35 95 14 85 Indice n° 76628-017 MAJ le 24/09/2024 Edition du : 24/12/2024

Archive associée : AS-B

PREFECTURE DE LA SEINE MARITIME

(3)

INVENTAIRE DEPARTEMENTAL DES CAVITES SOUTERRAINES

Année : 1995

A transmettre à : Direction départementale de l'Equipement - Service Urbanisme et Aménagement
Cité Administrative St Sever Quai Jean Moulin - 76032 ROUEN CEDEX

Commune : St Ouen du Breuil
Canton : PAVILLY
Arrondissement : Rouen

	N° identification positionné sur carte (1)	Lieu dit/ N° de la section cadastrale et de la parcelle	phénomène constaté Effondrement/indice (2) M A	arrêté de péril éventuel (date) noms des personnes concernées	rapport d'expertise (Nom de l'organisme)	OBSERVATIONS
	N°16	Terres du Maltot ZB 24	2 M			
		[redacted]	[redacted]			
	N°17	La Fosse ZB 10	1 M			
	N°18	Terres du Maltot ZB 23	1 M			
	N°19	Terres de la Chaussée ZC 01	1 M			
	N°20	ZC 02	1 M			
	N°21	ZC 04	1 M			
	N°22	ZC 03	1 M			
	N°23	Le Maltot AE 12	1 M			
	N°24	AE 10	2 M			

1) joindre une carte localisant les cavités ou indices, avec leur n° identification
2) * si un effondrement est constaté : indiquer M pour marnière, A dans un autre cas
* pour un indice sans effondrement : indiquer (m) pour un marnière, (a) dans un autre cas
* donner les dimensions approximatives au sol de l'excavation et la distance par rapport à l'habitation (la profondeur s'il y a lieu)
NOTA : en cas d'inventaire déjà réalisé citer les références du document et la date

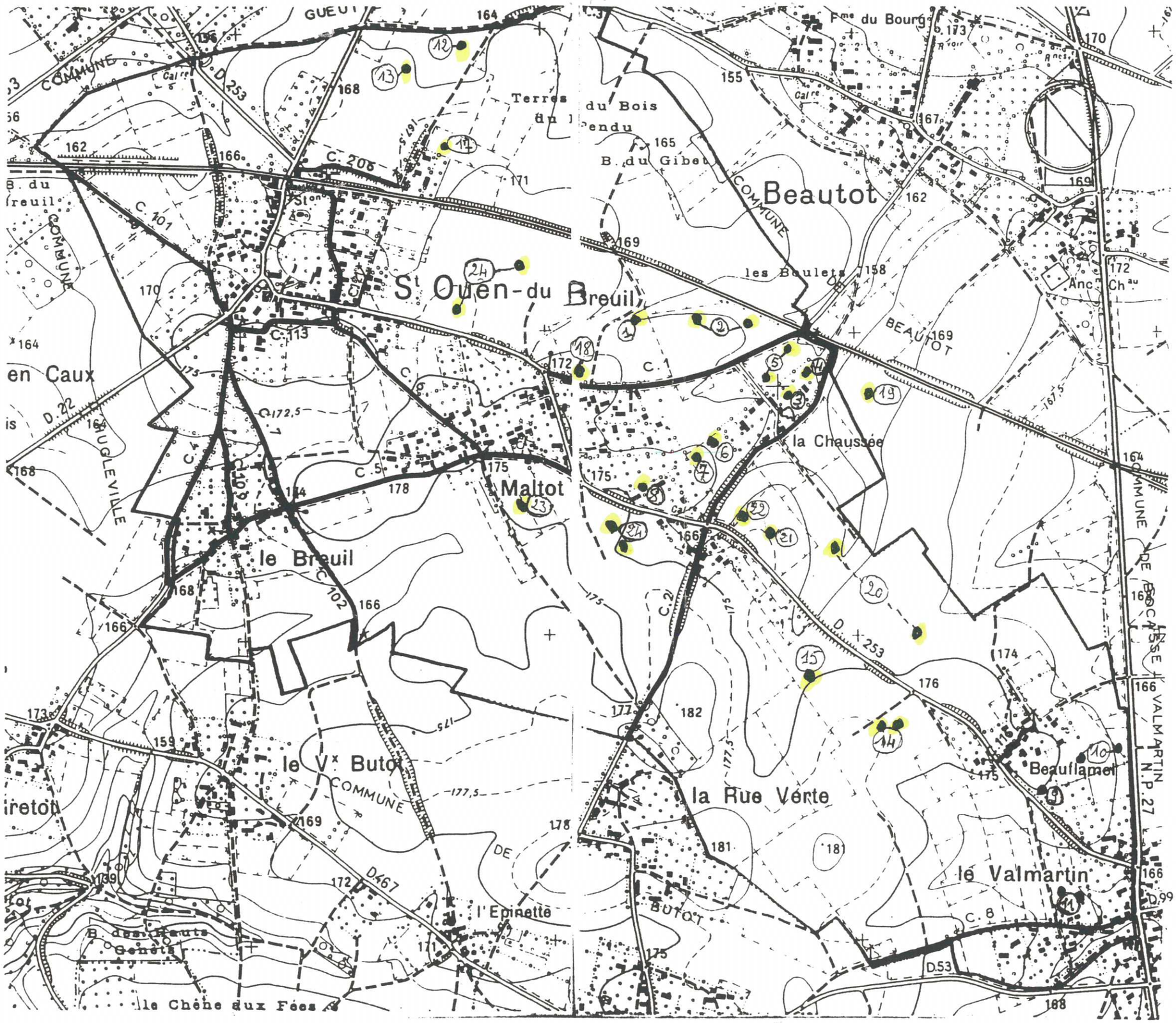
Beautot
St Ouen-du Breuil
Maltot
le Breuil
le Vx Butot
la Rue Verte
le Valmartin
Beauflamel
la Chaussée
les Boulets
Terres du Bois
B. du Gibet
Fme du Bourg
Anc. Chau
l'Epinette
le Chêne aux Fées
en Caux
COMMUNE
BEAUTOT
BUTOT
HUGLEVILLE
N.P. 27
D.253
D.22
D.467
D.53
D.99
C.206
C.101
C.113
C.102
C.1
C.5
C.8
C.21

Indice n° : 76628-018

Indice recensé en archive(s) - non visible sur le terrain

Localisation

Département : 76 - Seine-Maritime

Commune : Saint-Ouen-du-Breuil

Repères locaux

Hameau/Lieu-dit :

Autre (route, chemin...) :

Coordonnées

Système : *RFG93-CC50*

Orig. report carto : *Plan*

x : *1 557 155*

y : *9 161 344*

Précision :

Type de Report : *Ponctuel*

Contexte

Geomorphologique : *Plateau*

Altitude de la nappe : **120 m**

Source : **Atlas Hydro BRGM 2012**

Source(s) de l'information

Nouvel indice / RICS initial :explor-e / / octobre 2023

Archives (Cf. fiche(s) détaillée(s) page(s) suivante(s))

Récentes || Auteur: BRGM | Réf.: HNOAA0017165 | | Date: 1995 |
Récentes || Auteur: Mairie | Réf.: Inventaire départemental | | Date: 1995 |

Témoignages

Photo aérienne

Terrain

- ☐ Effondrement
- ☐ Affaissement-dépression
- ☐ Zone remblayée
- ☐ Puits
- ☐ Entrée à flanc de coteaux (cavage)
- ☐ Arbre isolé
- ☐ Autre :
- ☐ Aucun

Géométrie :

- ☐ Circulaire — Diamètre (m) # — Profondeur max (m) #
- ☐ Quelconque — Longueur min (m) # — Longueur max (m) #

Observations

Origine probable de l'indice

Type

- ☑ **Carrière souterraine**
- ☐ Carrière à ciel ouvert
- ☐ Carrière type inconnu
- ☐ Karstique (Naturel)
- ☐ Indéterminé
- ☐ Puits à eau

Matière extraite

- ☑ **Marne**
- ☐ Pierre de taille
- ☐ Cailloux
- ☐ Argile
- ☐ Sable

Commentaires

Indice 76628-018 / Détail document d'archives récentes

Origine du document	*Auteur :*	**BRGM**
	Référence :	**HNOAA0017165**
	Date :	**1995**
Informations extraites	**M - Base de donnée Cavités souterraines, identifié comme carrière / Invetaire départemental 1995**	
Elements de localisation	*Plan de localisation :*	*Echelle :*
	Lieu-dit :	
	Autre information :	
Elements de dimensionnement	*Plan d'extension :*	*Echelle :*
Remarques		

Indice 76628-018 / Détail document d'archives récentes

Origine du document	*Auteur :*	**Mairie**
	Référence :	**Inventaire départemental**
	Date :	**1995**
Informations extraites	**Inventaire départemental des cavités souterraines - commune de Saint Ouen du Breuil**	
Elements de localisation	*Plan de localisation :*	*Echelle :*
	Lieu-dit :	
	Autre information :	
Elements de dimensionnement	*Plan d'extension :*	*Echelle :*
Remarques		

HNOAA0017165

Cavités souterraines

Identifiant de la cavité :	HNOAA0017165
Type de cavité :	carrière
Nom de la cavité :	Indice n°18, Terres de Maltot
Département :	SEINE-MARITIME (76)
Nom de la commune (à la saisie) :	SAINT-OUEN-DU-BREUIL (76628)
Coordonnées X,Y en Lambert 93 métrique :	557063, 6950265
Coordonnées X,Y ouvrage :	505073, 1215897
Lambert X,Y ouvrage :	Lambert 1
Précision coordonnées :	25m
Repérage géographique :	orifice visible
Positionnement :	précis
Date de validité :	01/01/1995
Auteur de la description :	EL

Source d'information :

Source	Lieu d'archivage
Inventaire départemental 1995	DDE 76

REG 1

COMMUNE
DE
ST OUEN DU BREUIL

Tél : 35.32.58.02

ST OUEN, le 11 Janvier 96

DIRECTION DEPARTEMENTALE DE
L'EQUIPEMENT DE S.MARITIME
Cité Administrative Saint Sever

76032 ROUEN CEDEX.-

OBJET :
Inventaire départemental des
cavités souterraines abandonnées.

Monsieur le Préfet,

Nous vous accusons réception de votre courrier du 4 décembre 95 et vous prions de trouver ci-joint le tableau d'inventaire des cavités souterraines.

Vous en souhaitant bonne réception.

Veuillez croire, Monsieur Le Préfet, à l'assurance de toute notre considération.

Le Maire Adjoint,
Didier DALLERY.

explor-e - contact@explor-e.fr - Tél : 02 35 95 14 85

Indice n° 76628-018 MAJ le 24/09/2024 Edition du : 24/12/2024

Archive associée : AS-B

(1)

INVENTAIRE DEPARTEMENTAL DES CAVITES SOUTERRAINES

Année : 1995

A transmettre à : Direction départementale de l'Equipement - Service Urbanisme et Aménagement
Cité Administrative St Sever Quai Jean Moulin - 76032 ROUEN CEDEX

Commune : St Ouen du Breuil
Canton : PAVILLY
Arrondissement : Rouen

	N° identification positionné sur carte (1)	Lieu dit/ N° de la section cadastrale et de la parcelle	phénomène constaté Effondrement/indice (2) M A	arrêté de péril éventuel (date) noms des personnes concernées	rapport d'expertise (Nom de l'organisme)	OBSERVATIONS
	N°1	Terres du Malfot ZB 21	1M			
	N°2	ZB 20	2M			
	N°3	La Chaussée AE 06	1M			
	N°4	AE 13	1M			
	N°5	AE 16	2M			
	N°6	AE 17	1M			
	N°7	AE 80	1M		CEBTP Le Havre	Mr BEAUJOUAN
	N°8	AE 73	1M			Mr BERIOT
	N°9	Beauflamel AH 57	1M			

1) joindre une carte localisant les cavités ou indices, avec leur n° identification

2) • si un effondrement est constaté : indiquer M pour marnière, A dans un autre cas
• pour un indice sans effondrement : indiquer (m) pour un marnière, (a) dans un autre cas
• donner les dimensions approximatives au sol de l'excavation et la distance par rapport à l'habitation (la profondeur s'il y a lieu)
• en cas d'inventaire déjà réalisé citer les références du document et la date

IOTA

PREFECTURE DE LA SEINE MARITIME

(2)

INVENTAIRE DEPARTEMENTAL DES CAVITES SOUTERRAINES

Année : 1995

A transmettre à : Direction départementale de l'Equipement - Service Urbanisme et Aménagement
Cité Administrative St Sever Quai Jean Moulin - 76032 ROUEN CEDEX

Commune : St Ouen du Breuil
Canton : PAVILLY
Arrondissement : Rouen

	N° identification positionné sur carte (1)	Lieu dit/ N° de la section cadastrale et de la parcelle	phénomène constaté Effondrement/indice (2) M A	arrêté de péril éventuel (date) noms des personnes concernées	rapport d'expertise (Nom de l'organisme)	OBSERVATIONS
	N°10 --	Beaufamel. ZC 13	2M.			
		~~Croix de Maltot~~ ~~AE 73~~	~~1M~~.			
	N°11 --	Valmartin ZD 21	2M			
	N°12 --	Terres de la Cavée ZA 20	1M			
	N°13 --	ZA 25	1M			
	N°14 --	Terres de Valmartin ZD 13	2M			
	N°15 --	La Croix Maltot. ZD 03	1M			

1 joindre une carte localisant les cavités ou indices, avec leur n° identification
2 * si un effondrement est constaté : indiquer M pour marnière, A dans un autre cas
* pour un indice sans effondrement : indiquer (m) pour un marnière, (a) dans un autre cas
* donner les dimensions approximatives au sol de l'excavation et la distance par rapport à l'habitation (la profondeur s'il y a lieu)
NOTA : en cas d'inventaire déjà réalisé citer les références du document et la date

3

explor-e - contact@explor-e.fr - Tél : 02 35 95 14 85 Indice n° 76628-018 MAJ le 24/09/2024 Edition du : 24/12/2024

Archive associée : AS-B

PREFECTURE DE LA SEINE MARITIME

(3)

INVENTAIRE DEPARTEMENTAL DES CAVITES SOUTERRAINES

Année : 1995

A transmettre à : Direction départementale de l'Equipement - Service Urbanisme et Aménagement
Cité Administrative St Sever Quai Jean Moulin - 76032 ROUEN CEDEX

Commune : St Ouen du Breuil
Canton : PAVILLY
Arrondissement : Rouen

	N° identification positionné sur carte (1)	Lieu dit/ N° de la section cadastrale et de la parcelle	phénomène constaté Effondrement/indice (2) M A	arrêté de péril éventuel (date) noms des personnes concernées	rapport d'expertise (Nom de l'organisme)	OBSERVATIONS
	N°16	Terres du Maltot ZB 24	2 M			
		[redacted]	[redacted]			
	N°17	La Fosse ZB 10	1 M			
	N°18	Terres du Maltot ZB 23	1 M			
	N°19	Terres de la Chaussée ZC 01	1 M			
	N°20	ZC 02	1 M			
	N°21	ZC 04	1 M			
	N°22	ZC 03	1 M			
	N°23	Le Maltot AE 12	1 M			
	N°24	AE 10	2 M			

1) joindre une carte localisant les cavités ou indices, avec leur n° identification
2) * si un effondrement est constaté : indiquer M pour marnière, A dans un autre cas
* pour un indice sans effondrement : indiquer (m) pour un marnière, (a) dans un autre cas
* donner les dimensions approximatives au sol de l'excavation et la distance par rapport à l'habitation (la profondeur s'il y a lieu)
NOTA : en cas d'inventaire déjà réalisé citer les références du document et la date

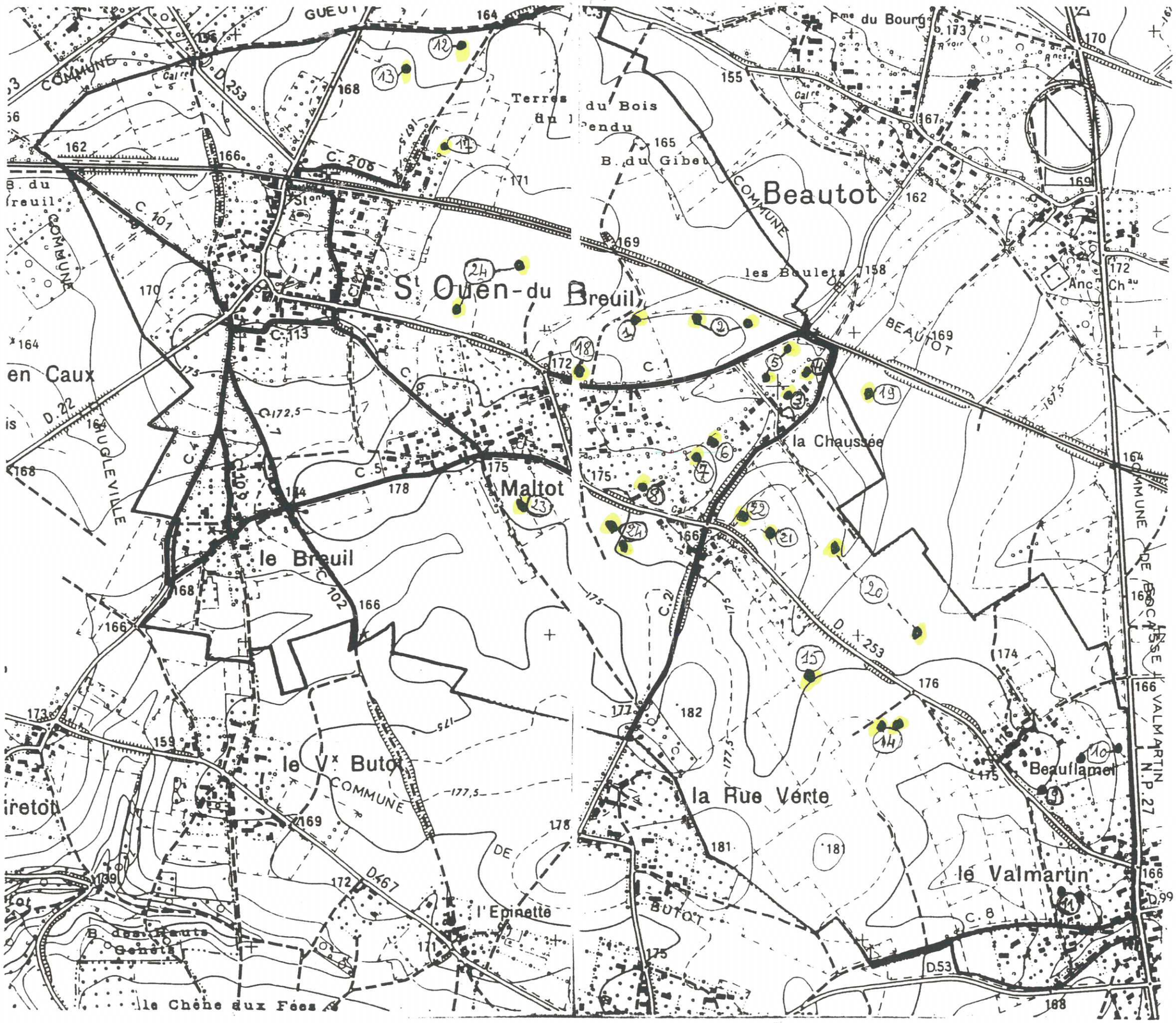
Beautot
St Ouen-du Breuil
Maltot
le Breuil
le Vx Butot
la Rue Verte
le Valmartin
Beauflamel
la Chaussée
les Boulets
Terres du Bois
B. du Gibet
Fme du Bourg
Anc. Chau
l'Epinette
le Chêne aux Fées
en Caux
COMMUNE
BEAUTOT
BUTOT
D. 253
D. 467
D. 53
D. 99
N.P. 27
C. 206
C. 101
C. 113
C. 102
C. 8
C. 1
C. 5
C. 21
C. 7
C. 4
D. 22
D. 253

Indice n° : 76628-019

Indice recensé en archive(s) - non visible sur le terrain

Localisation

Département : 76 - Seine-Maritime

Commune : Saint-Ouen-du-Breuil

Repères locaux

Hameau/Lieu-dit :

Autre (route, chemin...) :

Coordonnées

Système :

Orig. report carto :

x :

y :

Précision :

Type de Report : *Non reporté*

Contexte

Geomorphologique : *Plateau*

Altitude de la nappe : **130 m**

Source : **Atlas Hydro BRGM 2012**

Source(s) de l'information

Nouvel indice / RICS initial :explor-e / / octobre 2023

Archives (Cf. fiche(s) détaillée(s) page(s) suivante(s))

Récentes || Auteur: BRGM | Réf.: HNOAA0017573 | | Date: 1995 |
Récentes || Auteur: Mairie | Réf.: Inventaire départemental | | Date: 1995 |

Témoignages

Photo aérienne

Terrain

- ☐ Effondrement
- ☐ Affaissement-dépression
- ☐ Zone remblayée
- ☐ Puits
- ☐ Entrée à flanc de coteaux (cavage)
- ☐ Arbre isolé
- ☐ Autre :
- ☐ Aucun

Géométrie :

- ☐ Circulaire — Diamètre (m) # — Profondeur max (m) #
- ☐ Quelconque — Longueur min (m) # — Longueur max (m) #

Observations

Origine probable de l'indice

Type

- ☑ Carrière souterraine
- ☐ Carrière à ciel ouvert
- ☐ Carrière type inconnu
- ☐ Karstique (Naturel)
- ☐ Indéterminé
- ☐ Puits à eau

Matière extraite

- ☑ Marne
- ☐ Pierre de taille
- ☐ Cailloux
- ☐ Argile
- ☐ Sable

Commentaires

Explor-e : Indice issu de l'inventaire départemental de la commune de Saint-Ouen-du-Breuil localisé sur la comme de La Chaussée. L'indice est non représenté et la fiche est conservée pour mémoire.

Indice 76628-019 / Détail document d'archives récentes

Origine du document	*Auteur :*	**BRGM**
	Référence :	**HNOAA0017573**
	Date :	**1995**
Informations extraites	**M - Base de donnée Cavités souterraines, identifié comme carrière / Invetaire départemental 1995**	
Elements de localisation	*Plan de localisation :*	*Echelle :*
	Lieu-dit :	
	Autre information :	
Elements de dimensionnement	*Plan d'extension :*	*Echelle :*
Remarques		

Indice 76628-019 / Détail document d'archives récentes

Origine du document	*Auteur :*	**Mairie**
	Référence :	**Inventaire départemental**
	Date :	**1995**
Informations extraites	**Inventaire départemental des cavités souterraines - commune de Saint Ouen du Breuil**	
Elements de localisation	*Plan de localisation :*	*Echelle :*
	Lieu-dit :	
	Autre information :	
Elements de dimensionnement	*Plan d'extension :*	*Echelle :*
Remarques		

HNOAA0017573

Cavités souterraines

Identifiant de la cavité :	HNOAA0017573
Type de cavité :	carrière
Nom de la cavité :	Marnière La Chaussée
Département :	SEINE-MARITIME (76)
Nom de la commune (à la saisie) :	BEAUTOT (76066)
Coordonnées X,Y en Lambert 93 métrique :	558028, 6950174
Coordonnées X,Y ouvrage :	506038, 1215813
Lambert X,Y ouvrage :	Lambert 1
Précision coordonnées :	25m
Repérage géographique :	autre
Positionnement :	précis
Date de validité :	01/01/1995
Auteur de la description :	EL

Source d'information :

Source	Lieu d'archivage
Inventaire départemental 1995 Saint-Ouen-du-Breuil (76628)	DDE 76

REG 1

COMMUNE
DE
ST OUEN DU BREUIL

Tél : 35.32.58.02

ST OUEN, le 11 Janvier 96

DIRECTION DEPARTEMENTALE DE
L'EQUIPEMENT DE S.MARITIME
Cité Administrative Saint Sever

76032 ROUEN CEDEX.-

OBJET :
Inventaire départemental des
cavités souterraines abandonnées.

Monsieur le Préfet,

Nous vous accusons réception de votre courrier du 4 décembre 95 et vous prions de trouver ci-joint le tableau d'inventaire des cavités souterraines.

Vous en souhaitant bonne réception.

Veuillez croire, Monsieur Le Préfet, à l'assurance de toute notre considération.

Le Maire Adjoint,
Didier DALLERY.

explor-e - contact@explor-e.fr - Tél : 02 35 95 14 85

Indice n° 76628-019 MAJ le 24/09/2024 Edition du : 24/12/2024

Archive associée : AS-B

(1)

INVENTAIRE DEPARTEMENTAL DES CAVITES SOUTERRAINES

Année : 1995

A transmettre à : Direction départementale de l'Equipement - Service Urbanisme et Aménagement
Cité Administrative St Sever Quai Jean Moulin - 76032 ROUEN CEDEX

Commune : St Ouen du Breuil
Canton : PAVILLY
Arrondissement : Rouen

	N° identification positionné sur carte (1)	Lieu dit/ N° de la section cadastrale et de la parcelle	phénomène constaté Effondrement/indice (2) M A	arrêté de péril éventuel (date) noms des personnes concernées	rapport d'expertise (Nom de l'organisme)	OBSERVATIONS
	N°1	Terres du Malfot ZB 21	1M			
	N°2	ZB 20	2M			
	N°3	La Chaussée AE 06	1M			
	N°4	AE 13	1M			
	N°5	AE 16	2M			
	N°6	AE 17	1M			
	N°7	AE 80	1M		CEBTP Le Havre	Mr BEAUJOUAN
	N°8	AE 73	1M			Mr BERIOT
	N°9	Beauflamel AH 57	1M			

1) joindre une carte localisant les cavités ou indices, avec leur n° identification

2) • si un effondrement est constaté : indiquer M pour marnière, A dans un autre cas
• pour un indice sans effondrement : indiquer (m) pour un marnière, (a) dans un autre cas
• donner les dimensions approximatives au sol de l'excavation et la distance par rapport à l'habitation (la profondeur s'il y a lieu)
• en cas d'inventaire déjà réalisé citer les références du document et la date

IOTA

PREFECTURE DE LA SEINE MARITIME

(2)

INVENTAIRE DEPARTEMENTAL DES CAVITES SOUTERRAINES

Année : 1995

A transmettre à : Direction départementale de l'Equipement - Service Urbanisme et Aménagement
Cité Administrative St Sever Quai Jean Moulin - 76032 ROUEN CEDEX

Commune : St Ouen du Breuil
Canton : PAVILLY
Arrondissement : Rouen

	N° identification positionné sur carte (1)	Lieu dit/ N° de la section cadastrale et de la parcelle	phénomène constaté Effondrement/indice (2) M A	arrêté de péril éventuel (date) noms des personnes concernées	rapport d'expertise (Nom de l'organisme)	OBSERVATIONS
	N°10 --	Beaufamel. ZC 13	2M.			
		~~Croix de Maltot~~ ~~AE 73~~	~~1M~~.			
	N°11 --	Valmartin ZD 21	2M			
	N°12 --	Terres de la Cavée ZA 20	1M			
	N°13 --	ZA 25	1M			
	N°14 --	Terres de Valmartin ZD 13	2M			
	N°15 --	La Croix Maltot. ZD 03	1M			

1 joindre une carte localisant les cavités ou indices, avec leur n° identification
2 * si un effondrement est constaté : indiquer M pour marnière, A dans un autre cas
* pour un indice sans effondrement : indiquer (m) pour un marnière, (a) dans un autre cas
* donner les dimensions approximatives au sol de l'excavation et la distance par rapport à l'habitation (la profondeur s'il y a lieu)
NOTA : en cas d'inventaire déjà réalisé citer les références du document et la date

3

explor-e - contact@explor-e.fr - Tél : 02 35 95 14 85 Indice n° 76628-019 MAJ le 24/09/2024 Edition du : 24/12/2024

Archive associée : AS-B

PREFECTURE DE LA SEINE MARITIME

(3)

INVENTAIRE DEPARTEMENTAL DES CAVITES SOUTERRAINES

Année : 1995

A transmettre à : Direction départementale de l'Equipement - Service Urbanisme et Aménagement
Cité Administrative St Sever Quai Jean Moulin - 76032 ROUEN CEDEX

Commune : St Ouen du Breuil
Canton : PAVILLY
Arrondissement : Rouen

	N° identification positionné sur carte (1)	Lieu dit/ N° de la section cadastrale et de la parcelle	phénomène constaté Effondrement/indice (2) M A	arrêté de péril éventuel (date) noms des personnes concernées	rapport d'expertise (Nom de l'organisme)	OBSERVATIONS
	N°16	Terres du Maltot ZB 24	2 M			
		[redacted]	[redacted]			
	N°17	La Fosse ZB 10	1 M			
	N°18	Terres du Maltot ZB 23	1 M			
	N°19	Terres de la Chaussée ZC 01	1 M			
	N°20	ZC 02	1 M			
	N°21	ZC 04	1 M			
	N°22	ZC 03	1 M			
	N°23	Le Maltot AE 12	1 M			
	N°24	AE 10	2 M			

1) joindre une carte localisant les cavités ou indices, avec leur n° identification
2) * si un effondrement est constaté : indiquer M pour marnière, A dans un autre cas
* pour un indice sans effondrement : indiquer (m) pour un marnière, (a) dans un autre cas
* donner les dimensions approximatives au sol de l'excavation et la distance par rapport à l'habitation (la profondeur s'il y a lieu)
NOTA : en cas d'inventaire déjà réalisé citer les références du document et la date

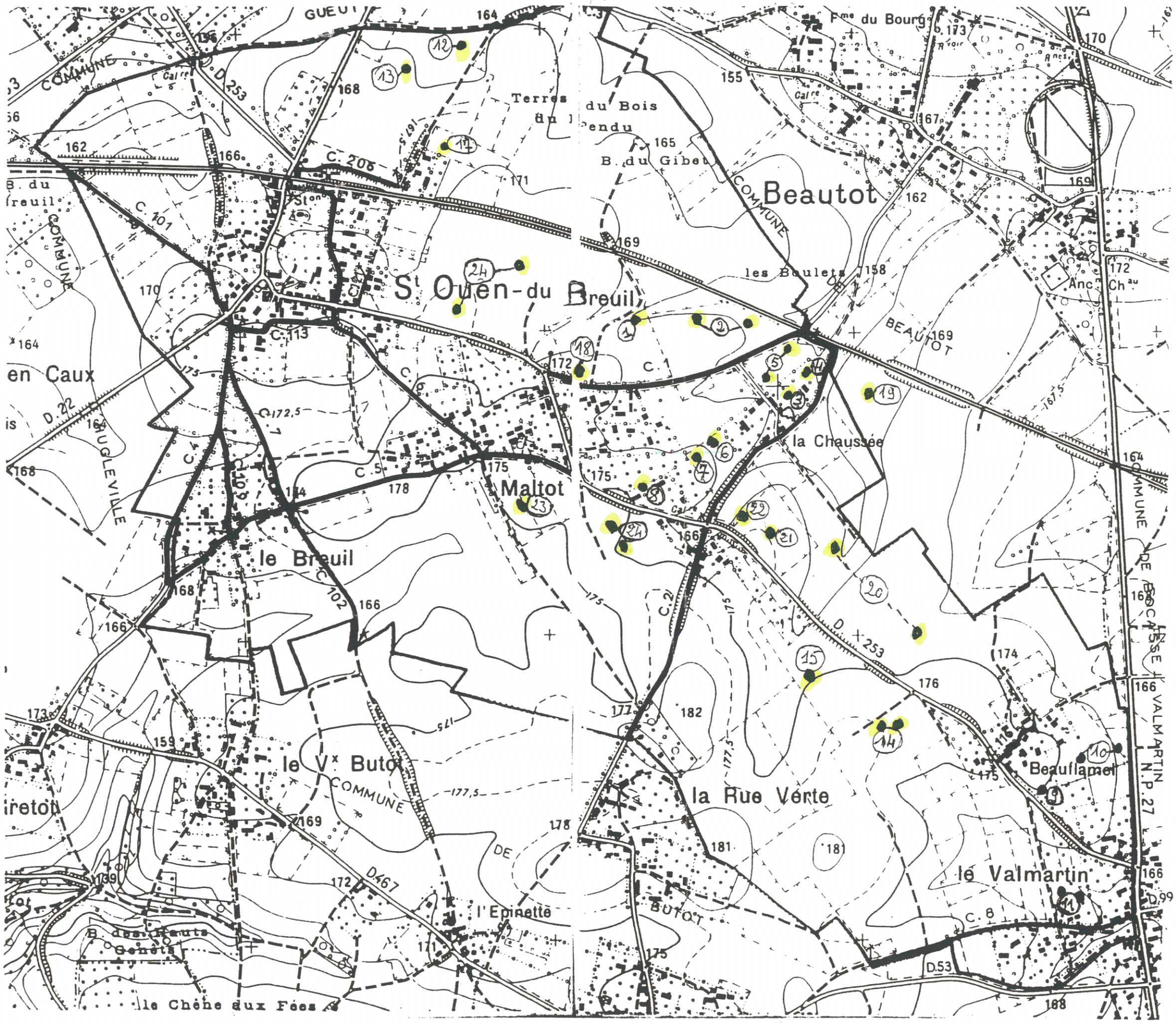
Beautot
St Ouen-du Breuil
Maltot
le Breuil
le Vx Butot
la Rue Verte
le Valmartin
Beauflamel
la Chaussée
les Boulets
Terres du Bois
B. du Gibet
Fme du Bourg
Anc. Chau
l'Epinette
le Chêne aux Fées
en Caux
COMMUNE
BEAUTOT
BUTOT
D. 253
D. 467
D. 53
D. 99
N.P. 27
C. 206
C. 101
C. 113
C. 102
C. 8
C. 1
C. 5
C. 21
C. 7
C. 4
D. 22
D. 253
GUEUT
HUGLEVILLE
VALMARTIN

Indice n° : 76628-020

Indice recensé en archive(s) - non visible sur le terrain

Localisation

Département : 76 - Seine-Maritime

Commune : Saint-Ouen-du-Breuil

Repères locaux

Hameau/Lieu-dit :

Autre (route, chemin...) :

Coordonnées

Système : *RFG93-CC50*

Orig. report carto : *Plan*

x : *1 557 998*

y : *9 160 733*

Précision :

Type de Report : *Ponctuel*

Contexte

Geomorphologique : *Plateau*

Altitude de la nappe : **120 m**

Source : **Atlas Hydro BRGM 2012**

Source(s) de l'information

Nouvel indice / RICS initial :explor-e / / octobre 2023

Archives (Cf. fiche(s) détaillée(s) page(s) suivante(s))

Récentes || Auteur: BRGM | Réf.: HNOAA0017166 | | Date: 1995 |
Récentes || Auteur: Mairie | Réf.: Inventaire départemental | | Date: 1995 |

Témoignages

Photo aérienne

Terrain

- ☐ Effondrement
- ☐ Affaissement-dépression
- ☐ Zone remblayée
- ☐ Puits
- ☐ Entrée à flanc de coteaux (cavage)
- ☐ Arbre isolé
- ☐ Autre :
- ☐ Aucun

Géométrie :

- ☐ Circulaire — Diamètre (m) # — Profondeur max (m) #
- ☐ Quelconque — Longueur min (m) # — Longueur max (m) #

Observations

Origine probable de l'indice

Type

- ☑ Carrière souterraine
- ☐ Carrière à ciel ouvert
- ☐ Carrière type inconnu
- ☐ Karstique (Naturel)
- ☐ Indéterminé
- ☐ Puits à eau

Matière extraite

- ☑ Marne
- ☐ Pierre de taille
- ☐ Cailloux
- ☐ Argile
- ☐ Sable

Commentaires

Indice 76628-020 / Détail document d'archives récentes

Origine du document	*Auteur :*	**BRGM**
	Référence :	**HNOAA0017166**
	Date :	**1995**
Informations extraites	**M - Base de donnée Cavités souterraines, identifié comme carrière / Invetaire départemental 1995**	
Elements de localisation	*Plan de localisation :*	*Echelle :*
	Lieu-dit :	
	Autre information :	
Elements de dimensionnement	*Plan d'extension :*	*Echelle :*
Remarques		

Indice 76628-020 / Détail document d'archives récentes

Origine du document	*Auteur :*	**Mairie**
	Référence :	**Inventaire départemental**
	Date :	**1995**
Informations extraites	**Inventaire départemental des cavités souterraines - commune de Saint Ouen du Breuil**	
Elements de localisation	*Plan de localisation :*	*Echelle :*
	Lieu-dit :	
	Autre information :	
Elements de dimensionnement	*Plan d'extension :*	*Echelle :*
Remarques		

HNOAA0017166

Cavités souterraines

Identifiant de la cavité :	HNOAA0017166
Type de cavité :	carrière
Nom de la cavité :	Indice n°20a, Terres de la Chaussée
Département :	SEINE-MARITIME (76)
Nom de la commune (à la saisie) :	SAINT-OUEN-DU-BREUIL (76628)
Coordonnées X,Y en Lambert 93 métrique :	557908, 6949655
Coordonnées X,Y ouvrage :	505921, 1215294
Lambert X,Y ouvrage :	Lambert 1
Précision coordonnées :	25m
Repérage géographique :	orifice visible
Positionnement :	précis
Date de validité :	01/01/1995
Auteur de la description :	EL

Source d'information :

Source	Lieu d'archivage
Inventaire départemental 1995	DDE 76

REG 1

COMMUNE
DE
ST OUEN DU BREUIL

Tél : 35.32.58.02

ST OUEN, le 11 Janvier 96

DIRECTION DEPARTEMENTALE DE
L'EQUIPEMENT DE S.MARITIME
Cité Administrative Saint Sever

76032 ROUEN CEDEX.-

OBJET :
Inventaire départemental des
cavités souterraines abandonnées.

Monsieur le Préfet,

Nous vous accusons réception de votre courrier du 4 décembre 95 et vous prions de trouver ci-joint le tableau d'inventaire des cavités souterraines.

Vous en souhaitant bonne réception.

Veuillez croire, Monsieur Le Préfet, à l'assurance de toute notre considération.

Le Maire Adjoint,
Didier DALLERY.

explor-e - contact@explor-e.fr - Tél : 02 35 95 14 85

Indice n° 76628-020 MAJ le 24/09/2024 Edition du : 24/12/2024

Archive associée : AS-B

(1)

INVENTAIRE DEPARTEMENTAL DES CAVITES SOUTERRAINES

Année : 1995

A transmettre à : Direction départementale de l'Equipement - Service Urbanisme et Aménagement
Cité Administrative St Sever Quai Jean Moulin - 76032 ROUEN CEDEX

Commune : St Ouen du Breuil
Canton : PAVILLY
Arrondissement : Rouen

	N° identification positionné sur carte (1)	Lieu dit/ N° de la section cadastrale et de la parcelle	phénomène constaté Effondrement/indice (2) M A	arrêté de péril éventuel (date) noms des personnes concernées	rapport d'expertise (Nom de l'organisme)	OBSERVATIONS
	N°1	Terres du Malfot ZB 21	1M			
	N°2	ZB 20	2M			
	N°3	La Chaussée AE 06	1M			
	N°4	AE 13	1M			
	N°5	AE 16	2M			
	N°6	AE 17	1M			
	N°7	AE 80	1M		CEBTP Le Havre	Mr BEAUJOUAN
	N°8	AE 73	1M			Mr BERIOT
	N°9	Beauflamel AH 57	1M			

1) joindre une carte localisant les cavités ou indices, avec leur n° identification

2) • si un effondrement est constaté : indiquer M pour marnière, A dans un autre cas
• pour un indice sans effondrement : indiquer (m) pour un marnière, (a) dans un autre cas
• donner les dimensions approximatives au sol de l'excavation et la distance par rapport à l'habitation (la profondeur s'il y a lieu)
• en cas d'inventaire déjà réalisé citer les références du document et la date

IOTA

PREFECTURE DE LA SEINE MARITIME

(2)

INVENTAIRE DEPARTEMENTAL DES CAVITES SOUTERRAINES

Année : 1995

A transmettre à : Direction départementale de l'Equipement - Service Urbanisme et Aménagement
Cité Administrative St Sever Quai Jean Moulin - 76032 ROUEN CEDEX

Commune : St Ouen du Breuil
Canton : PAVILLY
Arrondissement : Rouen

	N° identification positionné sur carte (1)	Lieu dit/ N° de la section cadastrale et de la parcelle	phénomène constaté Effondrement/indice (2) M A	arrêté de péril éventuel (date) noms des personnes concernées	rapport d'expertise (Nom de l'organisme)	OBSERVATIONS
	N°10 --	Beaufamel. ZC 13	2M.			
		~~Croix de Maltot~~ ~~AE 73~~	~~1M~~.			
	N°11 --	Valmartin ZD 21	2M			
	N°12 --	Terres de la Cavée ZA 20	1M			
	N°13 --	ZA 25	1M			
	N°14 --	Terres de Valmartin ZD 13	2M			
	N°15 --	La Croix Maltot. ZD 03	1M			

1 joindre une carte localisant les cavités ou indices, avec leur n° identification
2 * si un effondrement est constaté : indiquer M pour marnière, A dans un autre cas
* pour un indice sans effondrement : indiquer (m) pour un marnière, (a) dans un autre cas
* donner les dimensions approximatives au sol de l'excavation et la distance par rapport à l'habitation (la profondeur s'il y a lieu)
NOTA : en cas d'inventaire déjà réalisé citer les références du document et la date

3

explor-e - contact@explor-e.fr - Tél : 02 35 95 14 85 Indice n° 76628-020 MAJ le 24/09/2024 Edition du : 24/12/2024

Archive associée : AS-B

PREFECTURE DE LA SEINE MARITIME

(3)

INVENTAIRE DEPARTEMENTAL DES CAVITES SOUTERRAINES

Année : 1995

A transmettre à : Direction départementale de l'Equipement - Service Urbanisme et Aménagement
Cité Administrative St Sever Quai Jean Moulin - 76032 ROUEN CEDEX

Commune : St Ouen du Breuil
Canton : PAVILLY
Arrondissement : Rouen

	N° identification positionné sur carte (1)	Lieu dit/ N° de la section cadastrale et de la parcelle	phénomène constaté Effondrement/indice (2) M A	arrêté de péril éventuel (date) noms des personnes concernées	rapport d'expertise (Nom de l'organisme)	OBSERVATIONS
	N°16	Terres du Maltot ZB 24	2 M			
		[redacted]	[redacted]			
	N°17	La Fosse ZB 10	1 M			
	N°18	Terres du Maltot ZB 23	1 M			
	N°19	Terres de la Chaussée ZC 01	1 M			
	N°20	ZC 02	1 M			
	N°21	ZC 04	1 M			
	N°22	ZC 03	1 M			
	N°23	Le Maltot AE 12	1 M			
	N°24	AE 10	2 M			

1) joindre une carte localisant les cavités ou indices, avec leur n° identification
2) * si un effondrement est constaté : indiquer M pour marnière, A dans un autre cas
* pour un indice sans effondrement : indiquer (m) pour un marnière, (a) dans un autre cas
* donner les dimensions approximatives au sol de l'excavation et la distance par rapport à l'habitation (la profondeur s'il y a lieu)
NOTA : en cas d'inventaire déjà réalisé citer les références du document et la date

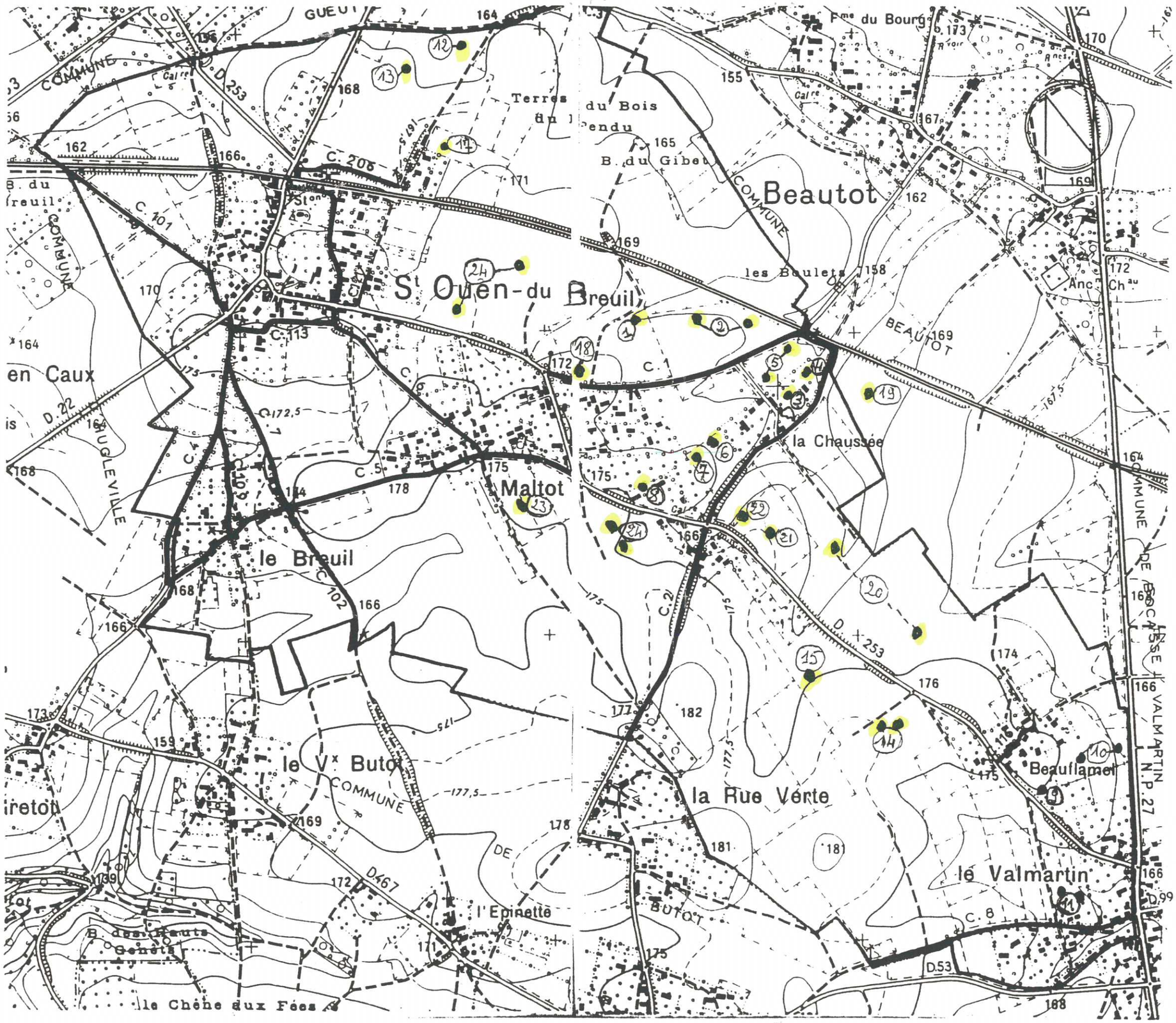
Beautot
St Ouen-du Breuil
Maltot
le Breuil
le Vx Butot
la Rue Verte
le Valmartin
Beauflamel
la Chaussée
les Boulets
Terres du Bois
B. du Gibet
Fme du Bourg
Anc. Chau
l'Epinette
le Chêne aux Fées
en Caux
COMMUNE
BEAUTOT
BUTOT
D. 253
D. 467
D. 53
D. 99
N.P. 27
C. 206
C. 101
C. 113
C. 102
C. 8
C. 1
C. 5
C. 21
C. 7
D. 22
HUGLEVILLE
VALMARTIN

Indice n° : 76628-021

Indice recensé en archive(s) - non visible sur le terrain

Localisation

Département : 76 - Seine-Maritime

Commune : Saint-Ouen-du-Breuil

Repères locaux

Hameau/Lieu-dit :

Autre (route, chemin...) :

Coordonnées

Système : *RFG93-CC50*

Orig. report carto : *Plan*

x : *1 557 777*

y : *9 160 791*

Précision :

Type de Report : *Ponctuel*

Contexte

Geomorphologique : *Plateau*

Altitude de la nappe : **120 m**

Source : **Atlas Hydro BRGM 2012**

Source(s) de l'information

Nouvel indice / RICS initial :explor-e / / octobre 2023

Archives (Cf. fiche(s) détaillée(s) page(s) suivante(s))

Récentes || Auteur: BRGM | Réf.: HNOAA0017168 | | Date: 1995 |
Récentes || Auteur: Mairie | Réf.: Inventaire départemental | | Date: 1995 |

Témoignages

Photo aérienne

Terrain

- ☐ Effondrement
- ☐ Affaissement-dépression
- ☐ Zone remblayée
- ☐ Puits
- ☐ Entrée à flanc de coteaux (cavage)
- ☐ Arbre isolé
- ☐ Autre :
- ☐ Aucun

Géométrie :

- ☐ Circulaire — Diamètre (m) # — Profondeur max (m) #
- ☐ Quelconque — Longueur min (m) # — Longueur max (m) #

Observations

Origine probable de l'indice

Type

- ☑ **Carrière souterraine**
- ☐ Carrière à ciel ouvert
- ☐ Carrière type inconnu
- ☐ Karstique (Naturel)
- ☐ Indéterminé
- ☐ Puits à eau

Matière extraite

- ☑ **Marne**
- ☐ Pierre de taille
- ☐ Cailloux
- ☐ Argile
- ☐ Sable

Commentaires

Indice 76628-021 / Détail document d'archives récentes

Origine du document	*Auteur :*	**BRGM**
	Référence :	**HNOAA0017168**
	Date :	**1995**
Informations extraites	**Base de donnée Cavités souterraines, identifié comme carrière / Invetaire départemental 1995**	
Elements de localisation	*Plan de localisation :*	*Echelle :*
	Lieu-dit :	
	Autre information :	
Elements de dimensionnement	*Plan d'extension :*	*Echelle :*
Remarques		

Indice 76628-021 / Détail document d'archives récentes

Origine du document	*Auteur :*	**Mairie**
	Référence :	**Inventaire départemental**
	Date :	**1995**
Informations extraites	**Inventaire départemental des cavités souterraines - commune de Saint Ouen du Breuil**	
Elements de localisation	*Plan de localisation :*	*Echelle :*
	Lieu-dit :	
	Autre information :	
Elements de dimensionnement	*Plan d'extension :*	*Echelle :*
Remarques		

HNOAA0017168

Cavités souterraines

Identifiant de la cavité :	HNOAA0017168
Type de cavité :	carrière
Nom de la cavité :	Indice n°21, Terres de la Chaussée
Département :	SEINE-MARITIME (76)
Nom de la commune (à la saisie) :	SAINT-OUEN-DU-BREUIL (76628)
Coordonnées X,Y en Lambert 93 métrique :	557687, 6949712
Coordonnées X,Y ouvrage :	505700, 1215349
Lambert X,Y ouvrage :	Lambert 1
Précision coordonnées :	25m
Repérage géographique :	orifice visible
Positionnement :	précis
Date de validité :	01/01/1995
Auteur de la description :	EL

Source d'information :

Source	Lieu d'archivage
Inventaire départemental 1995	DDE 76

REG 1

COMMUNE
DE
ST OUEN DU BREUIL

Tél : 35.32.58.02

ST OUEN, le 11 Janvier 96

DIRECTION DEPARTEMENTALE DE
L'EQUIPEMENT DE S.MARITIME
Cité Administrative Saint Sever

76032 ROUEN CEDEX.-

OBJET :
Inventaire départemental des
cavités souterraines abandonnées.

Monsieur le Préfet,

Nous vous accusons réception de votre courrier du 4 décembre 95 et vous prions de trouver ci-joint le tableau d'inventaire des cavités souterraines.

Vous en souhaitant bonne réception.

Veuillez croire, Monsieur Le Préfet, à l'assurance de toute notre considération.

Le Maire Adjoint,
Didier DALLERY.

explor-e - contact@explor-e.fr - Tél : 02 35 95 14 85

Indice n° 76628-021 MAJ le 24/09/2024 Edition du : 24/12/2024

Archive associée : AS-B

(1)

INVENTAIRE DEPARTEMENTAL DES CAVITES SOUTERRAINES

Année : 1995

A transmettre à : Direction départementale de l'Equipement - Service Urbanisme et Aménagement
Cité Administrative St Sever Quai Jean Moulin - 76032 ROUEN CEDEX

Commune : St Ouen du Breuil
Canton : PAVILLY
Arrondissement : Rouen

	N° identification positionné sur carte (1)	Lieu dit/ N° de la section cadastrale et de la parcelle	phénomène constaté Effondrement/indice (2) M A	arrêté de péril éventuel (date) noms des personnes concernées	rapport d'expertise (Nom de l'organisme)	OBSERVATIONS
	N°1	Terres du Malfot ZB 21	1M			
	N°2	ZB 20	2M			
	N°3	La Chaussée AE 06	1M			
	N°4	AE 13	1M			
	N°5	AE 16	2M			
	N°6	AE 17	1M			
	N°7	AE 80	1M		CEBTP Le Havre	Mr BEAUJOUAN
	N°8	AE 73	1M			Mr BERIOT
	N°9	Beauflamel AH 57	1M			

1) joindre une carte localisant les cavités ou indices, avec leur n° identification

2) • si un effondrement est constaté : indiquer M pour marnière, A dans un autre cas
• pour un indice sans effondrement : indiquer (m) pour un marnière, (a) dans un autre cas
• donner les dimensions approximatives au sol de l'excavation et la distance par rapport à l'habitation (la profondeur s'il y a lieu)
• en cas d'inventaire déjà réalisé citer les références du document et la date

IOTA

PREFECTURE DE LA SEINE MARITIME

(2)

INVENTAIRE DEPARTEMENTAL DES CAVITES SOUTERRAINES

Année : 1995

A transmettre à : Direction départementale de l'Equipement - Service Urbanisme et Aménagement
Cité Administrative St Sever Quai Jean Moulin - 76032 ROUEN CEDEX

Commune : St Ouen du Breuil
Canton : PAVILLY
Arrondissement : Rouen

	N° identification positionné sur carte (1)	Lieu dit/ N° de la section cadastrale et de la parcelle	phénomène constaté Effondrement/indice (2) M A	arrêté de péril éventuel (date) noms des personnes concernées	rapport d'expertise (Nom de l'organisme)	OBSERVATIONS
	N°10 --	Beaufamel. ZC 13	2M.			
		~~Croix de Maltot~~ ~~AE 73~~	~~1M~~.			
	N°11 --	Valmartin ZD 21	2M			
	N°12 --	Terres de la Cavée ZA 20	1M			
	N°13 --	ZA 25	1M			
	N°14 --	Terres de Valmartin ZD 13	2M			
	N°15 --	La Croix Maltot. ZD 03	1M			

1 joindre une carte localisant les cavités ou indices, avec leur n° identification
2 * si un effondrement est constaté : indiquer M pour marnière, A dans un autre cas
* pour un indice sans effondrement : indiquer (m) pour un marnière, (a) dans un autre cas
* donner les dimensions approximatives au sol de l'excavation et la distance par rapport à l'habitation (la profondeur s'il y a lieu)
NOTA : en cas d'inventaire déjà réalisé citer les références du document et la date

3

explor-e - contact@explor-e.fr - Tél : 02 35 95 14 85 Indice n° 76628-021 MAJ le 24/09/2024 Edition du : 24/12/2024

Archive associée : AS-B

PREFECTURE DE LA SEINE MARITIME

(3)

INVENTAIRE DEPARTEMENTAL DES CAVITES SOUTERRAINES

Année : 1995

A transmettre à : Direction départementale de l'Equipement - Service Urbanisme et Aménagement
Cité Administrative St Sever Quai Jean Moulin - 76032 ROUEN CEDEX

Commune : St Ouen du Breuil
Canton : PAVILLY
Arrondissement : Rouen

	N° identification positionné sur carte (1)	Lieu dit/ N° de la section cadastrale et de la parcelle	phénomène constaté Effondrement/indice (2) M A	arrêté de péril éventuel (date) noms des personnes concernées	rapport d'expertise (Nom de l'organisme)	OBSERVATIONS
	N°16	Terres du Maltot ZB 24	2 M			
		[redacted]	[redacted]			
	N°17	La Fosse ZB 10	1 M			
	N°18	Terres du Maltot ZB 23	1 M			
	N°19	Terres de la Chaussée ZC 01	1 M			
	N°20	ZC 02	1 M			
	N°21	ZC 04	1 M			
	N°22	ZC 03	1 M			
	N°23	Le Maltot AE 12	1 M			
	N°24	AE 10	2 M			

1) joindre une carte localisant les cavités ou indices, avec leur n° identification
2) * si un effondrement est constaté : indiquer M pour marnière, A dans un autre cas
* pour un indice sans effondrement : indiquer (m) pour un marnière, (a) dans un autre cas
* donner les dimensions approximatives au sol de l'excavation et la distance par rapport à l'habitation (la profondeur s'il y a lieu)
NOTA : en cas d'inventaire déjà réalisé citer les références du document et la date

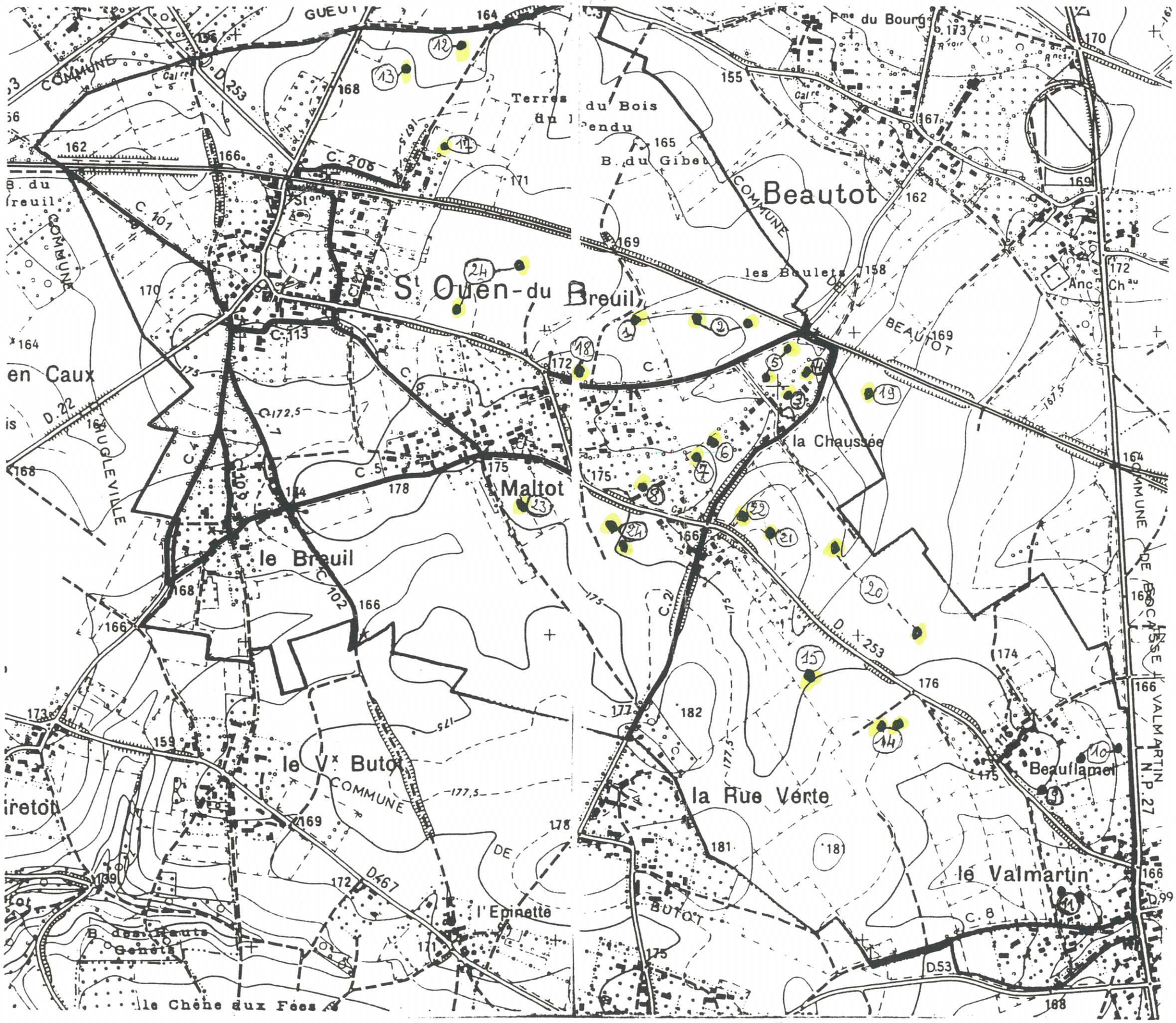
Beautot
St Ouen-du Breuil
Maltot
le Breuil
le Vx Butot
la Rue Verte
le Valmartin
Beauflamel
la Chaussée
les Boulets
Terres du Bois
B. du Gibet
Fme du Bourg
Anc. Chau
l'Epinette
le Chêne aux Fées
en Caux
COMMUNE
BEAUTOT
BUTOT
D. 253
D. 467
D. 53
D. 99
N.P. 27
C. 206
C. 101
C. 113
C. 102
C. 8
C. 1
C. 5
C. 21
C. 7
D. 22
HUGLEVILLE
VALMARTIN

Indice n° : 76628-022

Indice recensé en archive(s) - non visible sur le terrain

Localisation

Département : 76 - Seine-Maritime

Commune : Saint-Ouen-du-Breuil

Repères locaux

Hameau/Lieu-dit :

Autre (route, chemin...) :

Coordonnées

Système : *RFG93-CC50*

Orig. report carto : *Plan*

x : *1 557 695*

y : *9 160 858*

Précision :

Type de Report : *Ponctuel*

Contexte

Geomorphologique : *Plateau*

Altitude de la nappe : **120 m**

Source : **Atlas Hydro BRGM 2012**

Source(s) de l'information

Nouvel indice / RICS initial :explor-e / / octobre 2023

Archives (Cf. fiche(s) détaillée(s) page(s) suivante(s))

Récentes || Auteur: BRGM | Réf.: HNOAA0017169 | | Date: 1995 |
Récentes || Auteur: Mairie | Réf.: Inventaire départemental | | Date: 1995 |

Témoignages

Photo aérienne

Terrain

- ☐ Effondrement
- ☐ Affaissement-dépression
- ☐ Zone remblayée
- ☐ Puits
- ☐ Entrée à flanc de coteaux (cavage)
- ☐ Arbre isolé
- ☐ Autre :
- ☐ Aucun

Géométrie :

- ☐ Circulaire — Diamètre (m) # — Profondeur max (m) #
- ☐ Quelconque — Longueur min (m) # — Longueur max (m) #

Observations

Origine probable de l'indice

Type

- ☑ **Carrière souterraine**
- ☐ Carrière à ciel ouvert
- ☐ Carrière type inconnu
- ☐ Karstique (Naturel)
- ☐ Indéterminé
- ☐ Puits à eau

Matière extraite

- ☑ **Marne**
- ☐ Pierre de taille
- ☐ Cailloux
- ☐ Argile
- ☐ Sable

Commentaires

Indice 76628-022 / Détail document d'archives récentes

Origine du document	*Auteur :*	**BRGM**
	Référence :	**HNOAA0017169**
	Date :	**1995**
Informations extraites	**Base de donnée Cavités souterraines, identifié comme carrière / Invetaire départemental 1995**	
Elements de localisation	*Plan de localisation :*	*Echelle :*
	Lieu-dit :	
	Autre information :	
Elements de dimensionnement	*Plan d'extension :*	*Echelle :*
Remarques		

Indice 76628-022 / Détail document d'archives récentes

Origine du document	*Auteur :*	**Mairie**
	Référence :	**Inventaire départemental**
	Date :	**1995**
Informations extraites	**Inventaire départemental des cavités souterraines - commune de Saint Ouen du Breuil**	
Elements de localisation	*Plan de localisation :*	*Echelle :*
	Lieu-dit :	
	Autre information :	
Elements de dimensionnement	*Plan d'extension :*	*Echelle :*
Remarques		

HNOAA0017169

Cavités souterraines

Identifiant de la cavité :	HNOAA0017169
Type de cavité :	carrière
Nom de la cavité :	Indice n°22, Terres de la Chaussée
Département :	SEINE-MARITIME (76)
Nom de la commune (à la saisie) :	SAINT-OUEN-DU-BREUIL (76628)
Coordonnées X,Y en Lambert 93 métrique :	557604, 6949781
Coordonnées X,Y ouvrage :	505617, 1215417
Lambert X,Y ouvrage :	Lambert 1
Précision coordonnées :	25m
Repérage géographique :	orifice visible
Positionnement :	précis
Date de validité :	01/01/1995
Auteur de la description :	EL

Source d'information :

Source	Lieu d'archivage
Inventaire départemental 1995	DDE 76

REG 1

COMMUNE
DE
ST OUEN DU BREUIL

Tél : 35.32.58.02

ST OUEN, le 11 Janvier 96

DIRECTION DEPARTEMENTALE DE
L'EQUIPEMENT DE S.MARITIME
Cité Administrative Saint Sever

76032 ROUEN CEDEX.-

OBJET :
Inventaire départemental des
cavités souterraines abandonnées.

Monsieur le Préfet,

Nous vous accusons réception de votre courrier du 4 décembre 95 et vous prions de trouver ci-joint le tableau d'inventaire des cavités souterraines.

Vous en souhaitant bonne réception.

Veuillez croire, Monsieur Le Préfet, à l'assurance de toute notre considération.

Le Maire Adjoint,
Didier DALLERY.

explor-e - contact@explor-e.fr - Tél : 02 35 95 14 85

Indice n° 76628-022 MAJ le 24/09/2024 Edition du : 24/12/2024

Archive associée : AS-B

(1)

INVENTAIRE DEPARTEMENTAL DES CAVITES SOUTERRAINES

Année : 1995

A transmettre à : Direction départementale de l'Equipement - Service Urbanisme et Aménagement
Cité Administrative St Sever Quai Jean Moulin - 76032 ROUEN CEDEX

Commune : St Ouen du Breuil
Canton : PAVILLY
Arrondissement : Rouen

	N° identification positionné sur carte (1)	Lieu dit/ N° de la section cadastrale et de la parcelle	phénomène constaté Effondrement/indice (2) M A	arrêté de péril éventuel (date) noms des personnes concernées	rapport d'expertise (Nom de l'organisme)	OBSERVATIONS
	N°1	Terres du Malfot ZB 21	1M			
	N°2	ZB 20	2M			
	N°3	La Chaussée AE 06	1M			
	N°4	AE 13	1M			
	N°5	AE 16	2M			
	N°6	AE 17	1M			
	N°7	AE 80	1M		CEBTP Le Havre	Mr BEAUJOUAN
	N°8	AE 73	1M			Mr BERIOT
	N°9	Beauflamel AH 57	1M			

1) joindre une carte localisant les cavités ou indices, avec leur n° identification

2) • si un effondrement est constaté : indiquer M pour marnière, A dans un autre cas
• pour un indice sans effondrement : indiquer (m) pour un marnière, (a) dans un autre cas
• donner les dimensions approximatives au sol de l'excavation et la distance par rapport à l'habitation (la profondeur s'il y a lieu)
• en cas d'inventaire déjà réalisé citer les références du document et la date

IOTA

PREFECTURE DE LA SEINE MARITIME

(2)

INVENTAIRE DEPARTEMENTAL DES CAVITES SOUTERRAINES

Année : 1995

A transmettre à : Direction départementale de l'Equipement - Service Urbanisme et Aménagement
Cité Administrative St Sever Quai Jean Moulin - 76032 ROUEN CEDEX

Commune : St Ouen du Breuil
Canton : PAVILLY
Arrondissement : Rouen

	N° identification positionné sur carte (1)	Lieu dit/ N° de la section cadastrale et de la parcelle	phénomène constaté Effondrement/indice (2) M A	arrêté de péril éventuel (date) noms des personnes concernées	rapport d'expertise (Nom de l'organisme)	OBSERVATIONS
	N°10 --	Beaufamel. ZC 13	2M.			
		~~Croix de Maltot~~ ~~AE 73~~	~~1M~~.			
	N°11 --	Valmartin ZD 21	2M			
	N°12 --	Terres de la Cavée ZA 20	1M			
	N°13 --	ZA 25	1M			
	N°14 --	Terres de Valmartin ZD 13	2M			
	N°15 --	La Croix Maltot. ZD 03	1M			

1 joindre une carte localisant les cavités ou indices, avec leur n° identification
2 * si un effondrement est constaté : indiquer M pour marnière, A dans un autre cas
* pour un indice sans effondrement : indiquer (m) pour un marnière, (a) dans un autre cas
* donner les dimensions approximatives au sol de l'excavation et la distance par rapport à l'habitation (la profondeur s'il y a lieu)
NOTA : en cas d'inventaire déjà réalisé citer les références du document et la date

3

explor-e - contact@explor-e.fr - Tél : 02 35 95 14 85 Indice n° 76628-022 MAJ le 24/09/2024 Edition du : 24/12/2024

Archive associée : AS-B

PREFECTURE DE LA SEINE MARITIME

(3)

INVENTAIRE DEPARTEMENTAL DES CAVITES SOUTERRAINES

Année : 1995

A transmettre à : Direction départementale de l'Equipement - Service Urbanisme et Aménagement
Cité Administrative St Sever Quai Jean Moulin - 76032 ROUEN CEDEX

Commune : St Ouen du Breuil
Canton : PAVILLY
Arrondissement : Rouen

	N° identification positionné sur carte (1)	Lieu dit/ N° de la section cadastrale et de la parcelle	phénomène constaté Effondrement/indice (2) M A	arrêté de péril éventuel (date) noms des personnes concernées	rapport d'expertise (Nom de l'organisme)	OBSERVATIONS
	N°16	Terres du Maltot ZB 24	2 M			
		[redacted]	[redacted]			
	N°17	La Fosse ZB 10	1 M			
	N°18	Terres du Maltot ZB 23	1 M			
	N°19	Terres de la Chaussée ZC 01	1 M			
	N°20	ZC 02	1 M			
	N°21	ZC 04	1 M			
	N°22	ZC 03	1 M			
	N°23	Le Maltot AE 12	1 M			
	N°24	AE 10	2 M			

1) joindre une carte localisant les cavités ou indices, avec leur n° identification
2) * si un effondrement est constaté : indiquer M pour marnière, A dans un autre cas
* pour un indice sans effondrement : indiquer (m) pour un marnière, (a) dans un autre cas
* donner les dimensions approximatives au sol de l'excavation et la distance par rapport à l'habitation (la profondeur s'il y a lieu)
NOTA : en cas d'inventaire déjà réalisé citer les références du document et la date

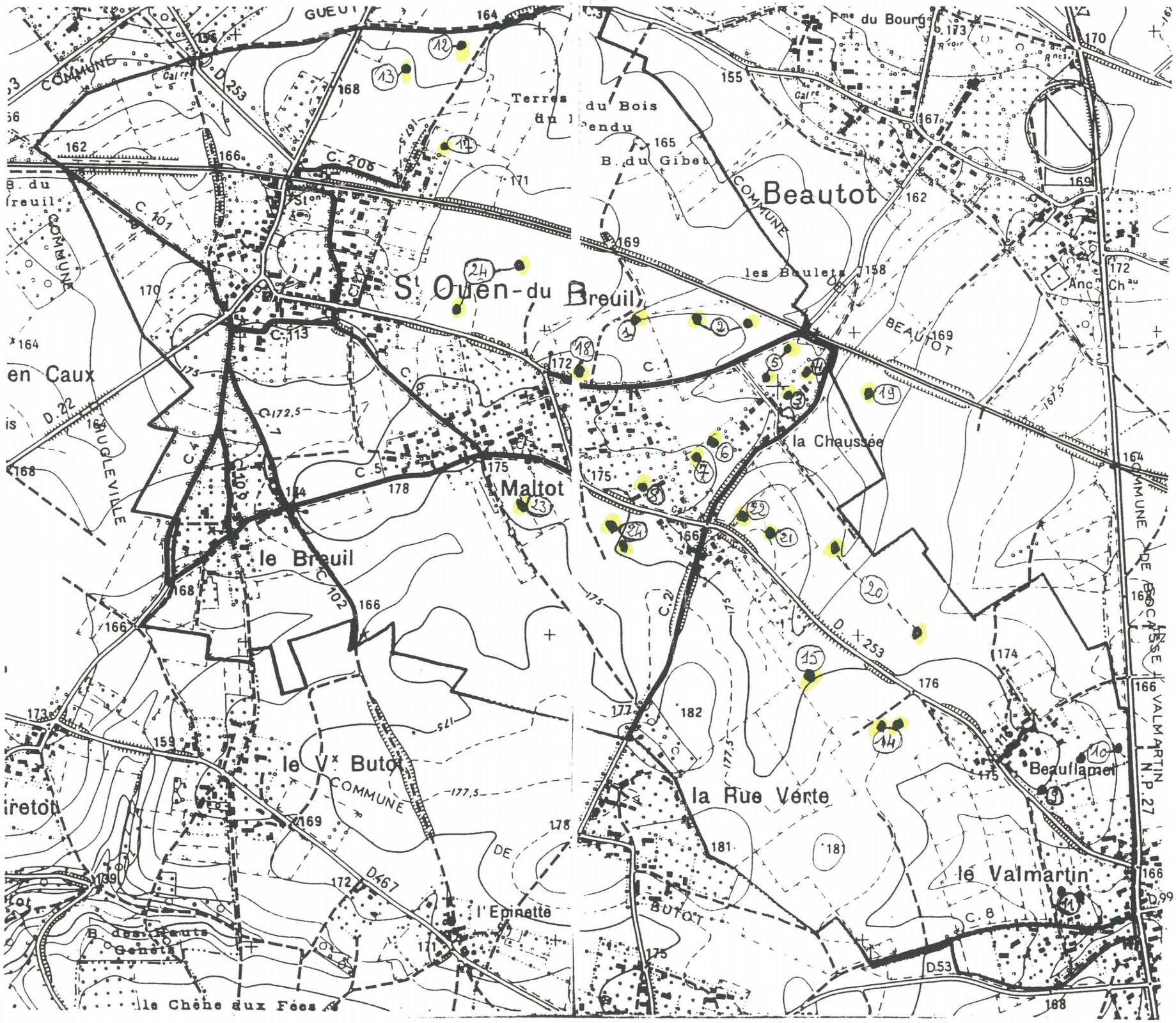
Beautot
St Ouen-du Breuil
Maltot
le Breuil
le Vx Butot
la Rue Verte
le Valmartin
Beauflamel
la Chaussée
les Boulets
Terres du Bois
B. du Gibet
Fme du Bourg
Anc. Chau
l'Epinette
le Chêne aux Fées
en Caux
COMMUNE
BEAUTOT
BUTOT
D. 253
D. 467
D. 53
D. 99
N.P. 27
C. 206
C. 101
C. 113
C. 102
C. 8
C. 1
C. 5
C. 21
C. 7
D. 22
HUGLEVILLE
VALMARTIN

Indice n° : 76628-023

Indice recensé en archive(s) - non visible sur le terrain

Localisation

Département : 76 - Seine-Maritime

Commune : Saint-Ouen-du-Breuil

Repères locaux

Hameau/Lieu-dit :

Autre (route, chemin...) :

Coordonnées

Système : *RFG93-CC50*

Orig. report carto : *Plan*

x : *1 556 992*

y : *9 160 877*

Précision :

Type de Report : *Ponctuel*

Contexte

Geomorphologique : *Plateau*

Altitude de la nappe : 120 m

Source : Atlas Hydro BRGM 2012

Source(s) de l'information

Nouvel indice / RICS initial :explor-e / / octobre 2023

Archives (Cf. fiche(s) détaillée(s) page(s) suivante(s))

Récentes || Auteur: BRGM | Réf.: HNOAA0017170 | | Date: 1995 |
Récentes || Auteur: Mairie | Réf.: Inventaire départemental | | Date: 1995 |

Témoignages

Photo aérienne

Terrain

- ☐ Effondrement
- ☐ Affaissement-dépression
- ☐ Zone remblayée
- ☐ Puits
- ☐ Entrée à flanc de coteaux (cavage)
- ☐ Arbre isolé
- ☐ Autre :
- ☐ Aucun

Géométrie :

- ☐ Circulaire — Diamètre (m) # — Profondeur max (m) #
- ☐ Quelconque — Longueur min (m) # — Longueur max (m) #

Observations

Origine probable de l'indice

Type

- ☑ Carrière souterraine
- ☐ Carrière à ciel ouvert
- ☐ Carrière type inconnu
- ☐ Karstique (Naturel)
- ☐ Indéterminé
- ☐ Puits à eau

Matière extraite

- ☑ Marne
- ☐ Pierre de taille
- ☐ Cailloux
- ☐ Argile
- ☐ Sable

Commentaires

Indice 76628-023 / Détail document d'archives récentes

Origine du document	*Auteur :*	**BRGM**
	Référence :	**HNOAA0017170**
	Date :	**1995**
Informations extraites	**M - Base de donnée Cavités souterraines, identifié comme carrière / Invetaire départemental 1995**	
Elements de localisation	*Plan de localisation :*	*Echelle :*
	Lieu-dit :	
	Autre information :	
Elements de dimensionnement	*Plan d'extension :*	*Echelle :*
Remarques		

Indice 76628-023 / Détail document d'archives récentes

Origine du document	*Auteur :*	**Mairie**
	Référence :	**Inventaire départemental**
	Date :	**1995**
Informations extraites	**Inventaire départemental des cavités souterraines - commune de Saint Ouen du Breuil**	
Elements de localisation	*Plan de localisation :*	*Echelle :*
	Lieu-dit :	
	Autre information :	
Elements de dimensionnement	*Plan d'extension :*	*Echelle :*
Remarques		

HNOAA0017170

Cavités souterraines

Identifiant de la cavité :	HNOAA0017170
Type de cavité :	carrière
Nom de la cavité :	Indice n°23, Maltot
Département :	SEINE-MARITIME (76)
Nom de la commune (à la saisie) :	SAINT-OUEN-DU-BREUIL (76628)
Coordonnées X,Y en Lambert 93 métrique :	556901, 6949799
Coordonnées X,Y ouvrage :	504914, 1215430
Lambert X,Y ouvrage :	Lambert 1
Précision coordonnées :	25m
Repérage géographique :	orifice visible
Positionnement :	précis
Date de validité :	01/01/1995
Auteur de la description :	EL

Source d'information :

Source	Lieu d'archivage
Inventaire départemental 1995	DDE 76

REG 1

COMMUNE
DE
ST OUEN DU BREUIL

Tél : 35.32.58.02

ST OUEN, le 11 Janvier 96

DIRECTION DEPARTEMENTALE DE
L'EQUIPEMENT DE S.MARITIME
Cité Administrative Saint Sever

76032 ROUEN CEDEX.-

OBJET :
Inventaire départemental des
cavités souterraines abandonnées.

Monsieur le Préfet,

Nous vous accusons réception de votre courrier du 4 décembre 95 et vous prions de trouver ci-joint le tableau d'inventaire des cavités souterraines.

Vous en souhaitant bonne réception.

Veuillez croire, Monsieur Le Préfet, à l'assurance de toute notre considération.

Le Maire Adjoint,
Didier DALLERY.

explor-e - contact@explor-e.fr - Tél : 02 35 95 14 85

Indice n° 76628-023 MAJ le 24/09/2024 Edition du : 24/12/2024

Archive associée : AS-B

(1)

INVENTAIRE DEPARTEMENTAL DES CAVITES SOUTERRAINES

Année : 1995

A transmettre à : Direction départementale de l'Equipement - Service Urbanisme et Aménagement
Cité Administrative St Sever Quai Jean Moulin - 76032 ROUEN CEDEX

Commune : St Ouen du Breuil
Canton : PAVILLY
Arrondissement : Rouen

	N° identification positionné sur carte (1)	Lieu dit/ N° de la section cadastrale et de la parcelle	phénomène constaté Effondrement/indice (2) M A	arrêté de péril éventuel (date) noms des personnes concernées	rapport d'expertise (Nom de l'organisme)	OBSERVATIONS
	N°1	Terres du Malfot ZB 21	1M			
	N°2	ZB 20	2M			
	N°3	La Chaussée AE 06	1M			
	N°4	AE 13	1M			
	N°5	AE 16	2M			
	N°6	AE 17	1M			
	N°7	AE 80	1M		CEBTP Le Havre	Mr BEAUJOUAN
	N°8	AE 73	1M			Mr BERIOT
	N°9	Beauflamel AH 57	1M			

1) joindre une carte localisant les cavités ou indices, avec leur n° identification

2) • si un effondrement est constaté : indiquer M pour marnière, A dans un autre cas
• pour un indice sans effondrement : indiquer (m) pour un marnière, (a) dans un autre cas
• donner les dimensions approximatives au sol de l'excavation et la distance par rapport à l'habitation (la profondeur s'il y a lieu)
• en cas d'inventaire déjà réalisé citer les références du document et la date

IOTA

PREFECTURE DE LA SEINE MARITIME

(2)

INVENTAIRE DEPARTEMENTAL DES CAVITES SOUTERRAINES

Année : 1995

A transmettre à : Direction départementale de l'Equipement - Service Urbanisme et Aménagement
Cité Administrative St Sever Quai Jean Moulin - 76032 ROUEN CEDEX

Commune : St Ouen du Breuil
Canton : PAVILLY
Arrondissement : Rouen

	N° identification positionné sur carte (1)	Lieu dit/ N° de la section cadastrale et de la parcelle	phénomène constaté Effondrement/indice (2) M A	arrêté de péril éventuel (date) noms des personnes concernées	rapport d'expertise (Nom de l'organisme)	OBSERVATIONS
	N°10 --	Beaufamel. ZC 13	2M.			
		~~Croix de Maltot~~ ~~AE 73~~	~~1M~~.			
	N°11 --	Valmartin ZD 21	2M			
	N°12 --	Terres de la Cavée ZA 20	1M			
	N°13 --	ZA 25	1M			
	N°14 --	Terres de Valmartin ZD 13	2M			
	N°15 --	La Croix Maltot. ZD 03	1M			

1 joindre une carte localisant les cavités ou indices, avec leur n° identification
2 * si un effondrement est constaté : indiquer M pour marnière, A dans un autre cas
* pour un indice sans effondrement : indiquer (m) pour un marnière, (a) dans un autre cas
* donner les dimensions approximatives au sol de l'excavation et la distance par rapport à l'habitation (la profondeur s'il y a lieu)
NOTA : en cas d'inventaire déjà réalisé citer les références du document et la date

3

explor-e - contact@explor-e.fr - Tél : 02 35 95 14 85 Indice n° 76628-023 MAJ le 24/09/2024 Edition du : 24/12/2024

Archive associée : AS-B

PREFECTURE DE LA SEINE MARITIME

(3)

INVENTAIRE DEPARTEMENTAL DES CAVITES SOUTERRAINES

Année : 1995

A transmettre à : Direction départementale de l'Equipement - Service Urbanisme et Aménagement
Cité Administrative St Sever Quai Jean Moulin - 76032 ROUEN CEDEX

Commune : St Ouen du Breuil
Canton : PAVILLY
Arrondissement : Rouen

	N° identification positionné sur carte (1)	Lieu dit/ N° de la section cadastrale et de la parcelle	phénomène constaté Effondrement/indice (2) M A	arrêté de péril éventuel (date) noms des personnes concernées	rapport d'expertise (Nom de l'organisme)	OBSERVATIONS
	N°16	Terres du Maltot ZB 24	2 M			
		[redacted]	[redacted]			
	N°17	La Fosse ZB 10	1 M			
	N°18	Terres du Maltot ZB 23	1 M			
	N°19	Terres de la Chaussée ZC 01	1 M			
	N°20	ZC 02	1 M			
	N°21	ZC 04	1 M			
	N°22	ZC 03	1 M			
	N°23	Le Maltot AE 12	1 M			
	N°24	AE 10	2 M			

1) joindre une carte localisant les cavités ou indices, avec leur n° identification
2) * si un effondrement est constaté : indiquer M pour marnière, A dans un autre cas
* pour un indice sans effondrement : indiquer (m) pour un marnière, (a) dans un autre cas
* donner les dimensions approximatives au sol de l'excavation et la distance par rapport à l'habitation (la profondeur s'il y a lieu)
NOTA : en cas d'inventaire déjà réalisé citer les références du document et la date

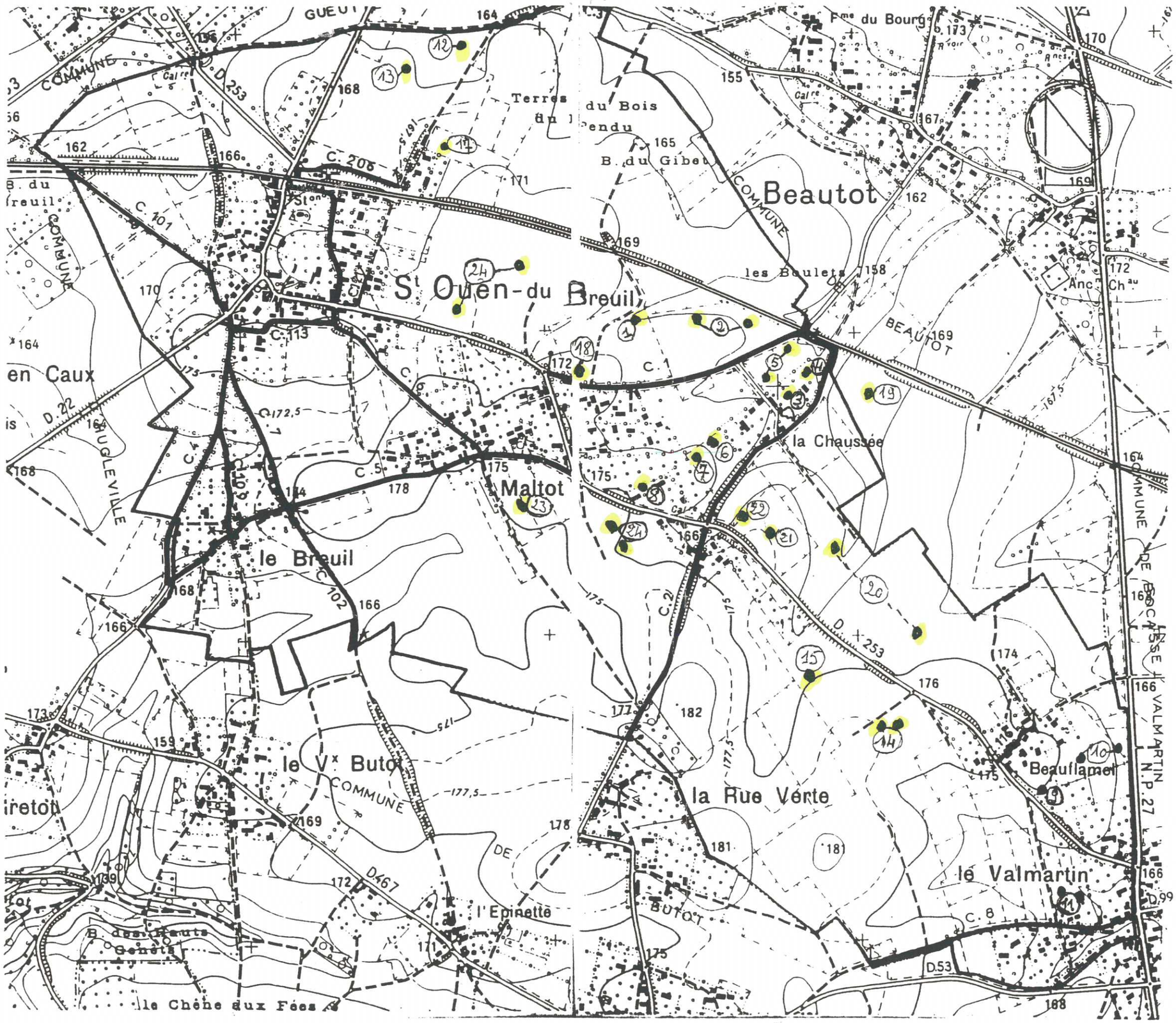
Beautot
St Ouen-du Breuil
Maltot
le Breuil
le Vx Butot
la Rue Verte
le Valmartin
Beauflamel
la Chaussée
les Boulets
Terres du Bois
B. du Gibet
Fme du Bourg
Anc. Chau
l'Epinette
le Chêne aux Fées
en Caux
COMMUNE
BEAUTOT
BUTOT
HUGLEVILLE
VALMARTIN
N.P. 27
D.253
D.22
D.467
D.53
C.206
C.101
C.113
C.102
C.1
C.5
C.8
C.21
D.99

Indice n° : 76628-024

Indice recensé en archive(s) - non visible sur le terrain

Localisation

Département : 76 - Seine-Maritime

Commune : Saint-Ouen-du-Breuil

Repères locaux

Hameau/Lieu-dit :

Autre (route, chemin...) :

Coordonnées

Système : *RFG93-CC50*

Orig. report carto : *Plan*

x : *1 557 261*

y : *9 160 819*

Précision :

Type de Report : *Ponctuel*

Contexte

Geomorphologique : *Plateau*

Altitude de la nappe : **120 m**

Source : **Atlas Hydro BRGM 2012**

Source(s) de l'information

Nouvel indice / RICS initial :explor-e / / octobre 2023

Archives (Cf. fiche(s) détaillée(s) page(s) suivante(s))

Récentes || Auteur: BRGM | Réf.: HNOAA0017171 | | Date: 1995 |
Récentes || Auteur: Mairie | Réf.: Inventaire départemental | | Date: 1995 |

Témoignages

Photo aérienne

Terrain

- ☐ Effondrement
- ☐ Affaissement-dépression
- ☐ Zone remblayée
- ☐ Puits
- ☐ Entrée à flanc de coteaux (cavage)
- ☐ Arbre isolé
- ☐ Autre :
- ☐ Aucun

Géométrie :

- ☐ Circulaire — Diamètre (m) # — Profondeur max (m) #
- ☐ Quelconque — Longueur min (m) # — Longueur max (m) #

Observations

Origine probable de l'indice

Type

- ☑ Carrière souterraine
- ☐ Carrière à ciel ouvert
- ☐ Carrière type inconnu
- ☐ Karstique (Naturel)
- ☐ Indéterminé
- ☐ Puits à eau

Matière extraite

- ☑ Marne
- ☐ Pierre de taille
- ☐ Cailloux
- ☐ Argile
- ☐ Sable

Commentaires

Indice 76628-024 / Détail document d'archives récentes

Origine du document	*Auteur :*	**BRGM**
	Référence :	**HNOAA0017171**
	Date :	**1995**
Informations extraites	**Base de donnée Cavités souterraines, identifié comme carrière / Invetaire départemental 1995**	
Elements de localisation	*Plan de localisation :*	*Echelle :*
	Lieu-dit :	
	Autre information :	
Elements de dimensionnement	*Plan d'extension :*	*Echelle :*
Remarques		

Indice 76628-024 / Détail document d'archives récentes

Origine du document	*Auteur :*	**Mairie**
	Référence :	**Inventaire départemental**
	Date :	**1995**
Informations extraites	**Inventaire départemental des cavités souterraines - commune de Saint Ouen du Breuil**	
Elements de localisation	*Plan de localisation :*	*Echelle :*
	Lieu-dit :	
	Autre information :	
Elements de dimensionnement	*Plan d'extension :*	*Echelle :*
Remarques		

HNOAA0017171

Cavités souterraines

Identifiant de la cavité :	HNOAA0017171
Type de cavité :	carrière
Nom de la cavité :	Indice n°24a, Maltot
Département :	SEINE-MARITIME (76)
Nom de la commune (à la saisie) :	SAINT-OUEN-DU-BREUIL (76628)
Coordonnées X,Y en Lambert 93 métrique :	557170, 6949740
Coordonnées X,Y ouvrage :	505183, 1215374
Lambert X,Y ouvrage :	Lambert 1
Précision coordonnées :	25m
Repérage géographique :	orifice visible
Positionnement :	précis
Date de validité :	01/01/1995
Auteur de la description :	EL

Source d'information :

Source	Lieu d'archivage
Inventaire départemental 1995	DDE 76

REG 1

COMMUNE
DE
ST OUEN DU BREUIL

Tél : 35.32.58.02

ST OUEN, le 11 Janvier 96

DIRECTION DEPARTEMENTALE DE
L'EQUIPEMENT DE S.MARITIME
Cité Administrative Saint Sever

76032 ROUEN CEDEX.-

OBJET :
Inventaire départemental des
cavités souterraines abandonnées.

Monsieur le Préfet,

Nous vous accusons réception de votre courrier du 4 décembre 95 et vous prions de trouver ci-joint le tableau d'inventaire des cavités souterraines.

Vous en souhaitant bonne réception.

Veuillez croire, Monsieur Le Préfet, à l'assurance de toute notre considération.

Le Maire Adjoint,
Didier DALLERY.

explor-e - contact@explor-e.fr - Tél : 02 35 95 14 85

Indice n° 76628-024 MAJ le 24/09/2024 Edition du : 24/12/2024

Archive associée : AS-B

(1)

INVENTAIRE DEPARTEMENTAL DES CAVITES SOUTERRAINES

Année : 1995

A transmettre à : Direction départementale de l'Equipement - Service Urbanisme et Aménagement
Cité Administrative St Sever Quai Jean Moulin - 76032 ROUEN CEDEX

Commune : St Ouen du Breuil
Canton : PAVILLY
Arrondissement : Rouen

	N° identification positionné sur carte (1)	Lieu dit/ N° de la section cadastrale et de la parcelle	phénomène constaté Effondrement/indice (2) M A	arrêté de péril éventuel (date) noms des personnes concernées	rapport d'expertise (Nom de l'organisme)	OBSERVATIONS
	N°1	Terres du Malfot ZB 21	1M			
	N°2	ZB 20	2M			
	N°3	La Chaussée AE 06	1M			
	N°4	AE 13	1M			
	N°5	AE 16	2M			
	N°6	AE 17	1M			
	N°7	AE 80	1M		CEBTP Le Havre	Mr BEAUJOUAN
	N°8	AE 73	1M			Mr BERIOT
	N°9	Beauflamel AH 57	1M			

1) joindre une carte localisant les cavités ou indices, avec leur n° identification

2) • si un effondrement est constaté : indiquer M pour marnière, A dans un autre cas
• pour un indice sans effondrement : indiquer (m) pour un marnière, (a) dans un autre cas
• donner les dimensions approximatives au sol de l'excavation et la distance par rapport à l'habitation (la profondeur s'il y a lieu)
• en cas d'inventaire déjà réalisé citer les références du document et la date

IOTA

PREFECTURE DE LA SEINE MARITIME

(2)

INVENTAIRE DEPARTEMENTAL DES CAVITES SOUTERRAINES

Année : 1995

A transmettre à : Direction départementale de l'Equipement - Service Urbanisme et Aménagement
Cité Administrative St Sever Quai Jean Moulin - 76032 ROUEN CEDEX

Commune : St Ouen du Breuil
Canton : PAVILLY
Arrondissement : Rouen

	N° identification positionné sur carte (1)	Lieu dit/ N° de la section cadastrale et de la parcelle	phénomène constaté Effondrement/indice (2) M A	arrêté de péril éventuel (date) noms des personnes concernées	rapport d'expertise (Nom de l'organisme)	OBSERVATIONS
	N°10 --	Beaufamel. ZC 13	2M.			
		~~Croix de Maltot~~ ~~AE 73~~	~~1M~~.			
	N°11 --	Valmartin ZD 21	2M			
	N°12 --	Terres de la Cavée ZA 20	1M			
	N°13 --	ZA 25	1M			
	N°14 --	Terres de Valmartin ZD 13	2M			
	N°15 --	La Croix Maltot. ZD 03	1M			

1 joindre une carte localisant les cavités ou indices, avec leur n° identification
2 * si un effondrement est constaté : indiquer M pour marnière, A dans un autre cas
* pour un indice sans effondrement : indiquer (m) pour un marnière, (a) dans un autre cas
* donner les dimensions approximatives au sol de l'excavation et la distance par rapport à l'habitation (la profondeur s'il y a lieu)
NOTA : en cas d'inventaire déjà réalisé citer les références du document et la date

3

explor-e - contact@explor-e.fr - Tél : 02 35 95 14 85 Indice n° 76628-024 MAJ le 24/09/2024 Edition du : 24/12/2024

Archive associée : AS-B

PREFECTURE DE LA SEINE MARITIME

(3)

INVENTAIRE DEPARTEMENTAL DES CAVITES SOUTERRAINES

Année : 1995

A transmettre à : Direction départementale de l'Equipement - Service Urbanisme et Aménagement
Cité Administrative St Sever Quai Jean Moulin - 76032 ROUEN CEDEX

Commune : St Ouen du Breuil
Canton : PAVILLY
Arrondissement : Rouen

	N° identification positionné sur carte (1)	Lieu dit/ N° de la section cadastrale et de la parcelle	phénomène constaté Effondrement/indice (2) M A	arrêté de péril éventuel (date) noms des personnes concernées	rapport d'expertise (Nom de l'organisme)	OBSERVATIONS
	N°16	Terres du Maltot ZB 24	2 M			
	N°17	La Fosse ZB 10	1 M			
	N°18	Terres du Maltot ZB 23	1 M			
	N°19	Terres de la Chaussée ZC 01	1 M			
	N°20	ZC 02	1 M			
	N°21	ZC 04	1 M			
	N°22	ZC 03	1 M			
	N°23	Le Maltot AE 12	1 M			
	N°24	AE 10	2 M			

1) joindre une carte localisant les cavités ou indices, avec leur n° identification
2) * si un effondrement est constaté : indiquer M pour marnière, A dans un autre cas
* pour un indice sans effondrement : indiquer (m) pour un marnière, (a) dans un autre cas
* donner les dimensions approximatives au sol de l'excavation et la distance par rapport à l'habitation (la profondeur s'il y a lieu)
NOTA : en cas d'inventaire déjà réalisé citer les références du document et la date

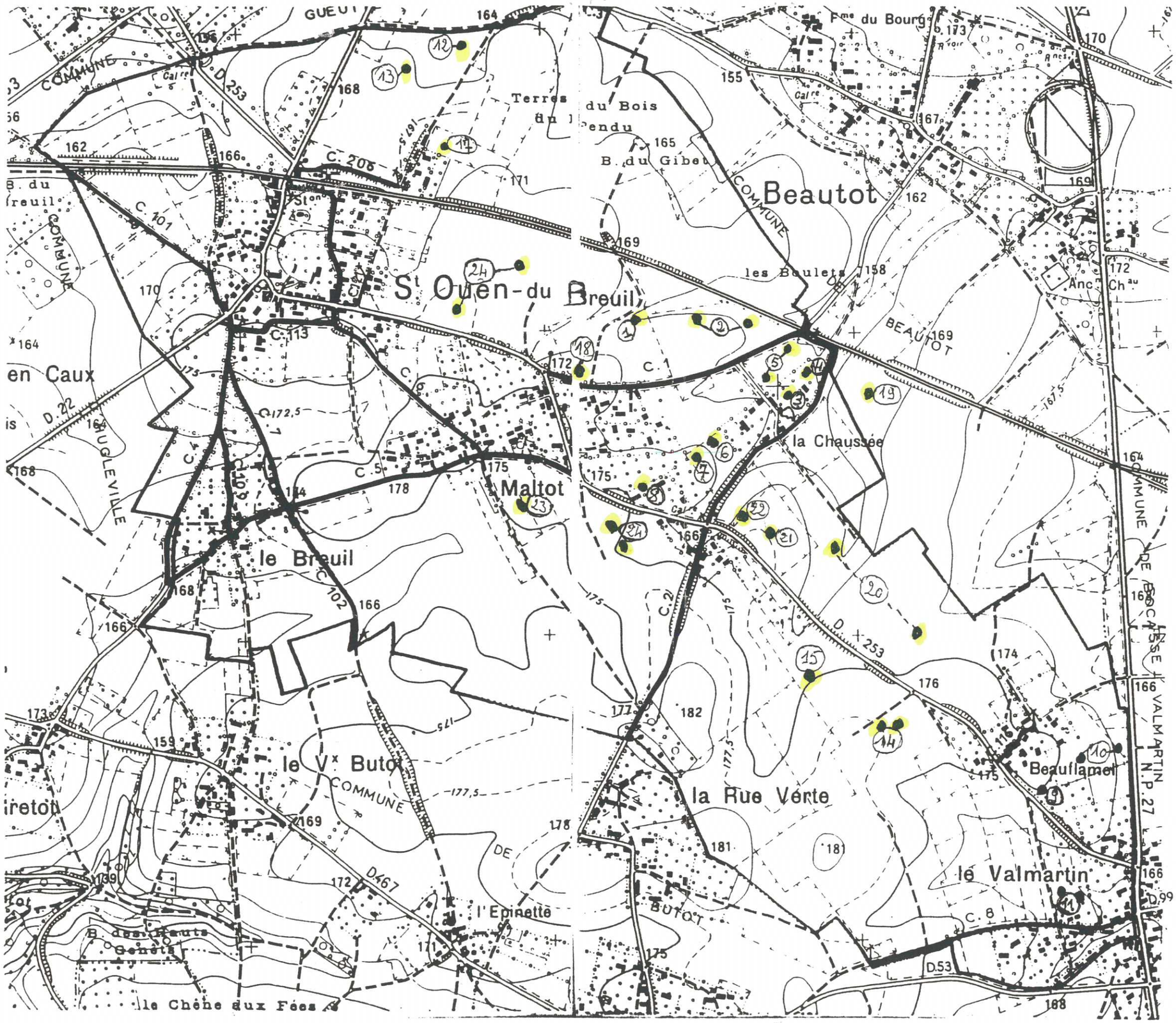
Beautot
St Ouen-du Breuil
Maltot
le Breuil
le Vx Butot
la Rue Verte
le Valmartin
Beauflamel
la Chaussée
les Boulets
Terres du Bois
B. du Gibet
Fme du Bourg
Anc. Chau
l'Epinette
le Chêne aux Fées
en Caux
COMMUNE
BEAUTOT
BUTOT
D. 253
C. 206
C. 101
C. 113
C. 102
C. 5
C. 1
C. 8
D. 467
D. 53
D. 99
N.P. 27
VALMARTIN

Indice n° : 76628-025

Indice recensé en archive(s) - non visible sur le terrain

Localisation

Département : 76 - Seine-Maritime

Commune : Saint-Ouen-du-Breuil

Repères locaux

Hameau/Lieu-dit :

Autre (route, chemin...) :

Coordonnées

Système : *RFG93-CC50*

Orig. report carto : *Plan*

x : *1 558 458*

y : *9 159 395*

Précision :

Type de Report : *Ponctuel*

Contexte

Geomorphologique : *Plateau*

Altitude de la nappe : 110 m

Source : Atlas Hydro BRGM 2012

Source(s) de l'information

Nouvel indice / RICS initial :explor-e / / octobre 2023

Archives (Cf. fiche(s) détaillée(s) page(s) suivante(s))

Récentes || Auteur: BRGM | Réf.: HNOAA0004908 | | Date: 30/09/1997 |

Témoignages

Photo aérienne

Terrain

- ☐ Effondrement
- ☐ Affaissement-dépression
- ☐ Zone remblayée
- ☐ Puits
- ☐ Entrée à flanc de coteaux (cavage)
- ☐ Arbre isolé
- ☐ Autre :
- ☐ Aucun

Géométrie :

- ☐ Circulaire — Diamètre (m) # — Profondeur max (m) #
- ☐ Quelconque — Longueur min (m) # — Longueur max (m) #

Observations

Origine probable de l'indice

Type

- ☑ Carrière souterraine
- ☐ Carrière à ciel ouvert
- ☐ Carrière type inconnu
- ☐ Karstique (Naturel)
- ☐ Indéterminé
- ☐ Puits à eau

Matière extraite

- ☐ Marne
- ☐ Pierre de taille
- ☐ Cailloux
- ☐ Argile
- ☐ Sable

Commentaires

Indice 76628-025 / Détail document d'archives récentes

Origine du document	*Auteur :*	**BRGM**
	Référence :	**HNOAA0004908**
	Date :	**30/09/1997**
Informations extraites	**BRGM - Base de donnée Cavités souterraines, identifié comme carrière. / Entreprise Valerian - Recherche et traitement des vides souterrains CETE. Indice AD6**	
Elements de localisation	*Plan de localisation :*	*Echelle :*
	Lieu-dit :	
	Autre information :	
Elements de dimensionnement	*Plan d'extension :*	*Echelle :*
Remarques		

HNOAA0004908

Cavités souterraines

Identifiant de la cavité :	HNOAA0004908
Type de cavité :	carrière
Nom de la cavité :	Indice AD6
Département :	SEINE-MARITIME (76)
Nom de la commune (à la saisie) :	SAINT-OUEN-DU-BREUIL (76628)
Coordonnées X,Y en Lambert 93 métrique :	558370, 6948317
Coordonnées X,Y ouvrage :	506393, 1213961
Lambert X,Y ouvrage :	Lambert 1
Précision coordonnées :	5m
Repérage géographique :	orifice visible
Positionnement :	précis
Date de validité :	30/09/1997
Auteur de la description :	EL
Source d'information :	

Source	Lieu d'archivage
Entreprise Valerian - Recherche et traitement des vides souterrains	CETE NC

Indice n° : 76628-026

Indice recensé en archive(s) - non visible sur le terrain

Localisation

Département : 76 - Seine-Maritime

Commune : Saint-Ouen-du-Breuil

Repères locaux

Hameau/Lieu-dit :

Autre (route, chemin...) :

Coordonnées

Système : *RFG93-CC50*

Orig. report carto : *Plan*

x : *1 558 446*

y : *9 159 429*

Précision :

Type de Report : *Ponctuel*

Contexte

Geomorphologique : *Plateau*

Altitude de la nappe : **110 m**

Source : **Atlas Hydro BRGM 2012**

Source(s) de l'information

Nouvel indice / RICS initial :explor-e / / octobre 2023

Archives (Cf. fiche(s) détaillée(s) page(s) suivante(s))

Récentes || Auteur: BRGM | Réf.: HNOAA0004909 | | Date: 06/08/1997 |

Témoignages

Photo aérienne

Terrain

- ☐ Effondrement
- ☐ Affaissement-dépression
- ☐ Zone remblayée
- ☐ Puits
- ☐ Entrée à flanc de coteaux (cavage)
- ☐ Arbre isolé
- ☐ Autre :
- ☐ Aucun

Géométrie :

- ☐ Circulaire — Diamètre (m) # — Profondeur max (m) #
- ☐ Quelconque — Longueur min (m) # — Longueur max (m) #

Observations

Origine probable de l'indice

Type

- ☑ Carrière souterraine
- ☐ Carrière à ciel ouvert
- ☐ Carrière type inconnu
- ☐ Karstique (Naturel)
- ☐ Indéterminé
- ☐ Puits à eau

Matière extraite

- ☐ Marne
- ☐ Pierre de taille
- ☐ Cailloux
- ☐ Argile
- ☐ Sable

Commentaires

Indice 76628-026 / Détail document d'archives récentes

Origine du document	*Auteur :*	**BRGM**
	Référence :	**HNOAA0004909**
	Date :	**06/08/1997**
Informations extraites	**BRGM - Base de donnée Cavités souterraines, identifié comme carrière. / Entreprise Valerian - Recherche et traitement des vides souterrains CETE. IndiceAD10**	
Elements de localisation	*Plan de localisation :*	*Echelle :*
	Lieu-dit :	
	Autre information :	
Elements de dimensionnement	*Plan d'extension :*	*Echelle :*
Remarques		

HNOAA0004909

Cavités souterraines

Identifiant de la cavité :	HNOAA0004909
Type de cavité :	carrière
Nom de la cavité :	Indice AD10
Département :	SEINE-MARITIME (76)
Nom de la commune (à la saisie) :	SAINT-OUEN-DU-BREUIL (76628)
Coordonnées X,Y en Lambert 93 métrique :	558358, 6948351
Coordonnées X,Y ouvrage :	506381, 1213994
Lambert X,Y ouvrage :	Lambert 1
Précision coordonnées :	5m
Repérage géographique :	orifice visible
Positionnement :	précis
Date de validité :	06/08/1997
Auteur de la description :	EL
Source d'information :	

Source	Lieu d'archivage
Entreprise Valerian - Recherche et traitement des vides souterrains	CETE NC

Indice n° : 76628-027

Indice recensé en archive(s) - non visible sur le terrain

Localisation

Département : 76 - Seine-Maritime

Commune : Saint-Ouen-du-Breuil

Repères locaux

Hameau/Lieu-dit :

Autre (route, chemin...) :

Coordonnées

Système : *RFG93-CC50*

Orig. report carto : *Plan*

x : *1 558 446*

y : *9 159 492*

Précision :

Type de Report : *Ponctuel*

Contexte

Geomorphologique : *Plateau*

Altitude de la nappe : **110 m**

Source : **Atlas Hydro BRGM 2012**

Source(s) de l'information

Nouvel indice / RICS initial :explor-e / / octobre 2023

Archives (Cf. fiche(s) détaillée(s) page(s) suivante(s))

Récentes || Auteur: BRGM | Réf.: HNOAA0004907 | | Date: 08/10/1997 |

Témoignages

Photo aérienne

Terrain

- ☐ Effondrement
- ☐ Affaissement-dépression
- ☐ Zone remblayée
- ☐ Puits
- ☐ Entrée à flanc de coteaux (cavage)
- ☐ Arbre isolé
- ☐ Autre :
- ☐ Aucun

Géométrie :

- ☐ Circulaire — Diamètre (m) # — Profondeur max (m) #
- ☐ Quelconque — Longueur min (m) # — Longueur max (m) #

Observations

Origine probable de l'indice

Type

- ☑ Carrière souterraine
- ☐ Carrière à ciel ouvert
- ☐ Carrière type inconnu
- ☐ Karstique (Naturel)
- ☐ Indéterminé
- ☐ Puits à eau

Matière extraite

- ☐ Marne
- ☐ Pierre de taille
- ☐ Cailloux
- ☐ Argile
- ☐ Sable

Commentaires

Indice 76628-027 / Détail document d'archives récentes

Origine du document	*Auteur :*	**BRGM**
	Référence :	**HNOAA0004907**
	Date :	**08/10/1997**
Informations extraites	**BRGM - Base de donnée Cavités souterraines, identifié comme carrière. / Entreprise Valerian - Recherche et traitement des vides souterrains CETE. Indice AD11**	
Elements de localisation	*Plan de localisation :*	*Echelle :*
	Lieu-dit :	
	Autre information :	
Elements de dimensionnement	*Plan d'extension :*	*Echelle :*
Remarques		

HNOAA0004907

Cavités souterraines

Identifiant de la cavité :	HNOAA0004907
Type de cavité :	carrière
Nom de la cavité :	Indice AD11
Département :	SEINE-MARITIME (76)
Nom de la commune (à la saisie) :	SAINT-OUEN-DU-BREUIL (76628)
Coordonnées X,Y en Lambert 93 métrique :	558357, 6948414
Coordonnées X,Y ouvrage :	506380, 1214057
Lambert X,Y ouvrage :	Lambert 1
Précision coordonnées :	5m
Repérage géographique :	orifice visible
Positionnement :	précis
Altitude ouvrage :	169
Date de validité :	08/10/1997
Auteur de la description :	EL
Source d'information :	

Source	Lieu d'archivage
Entreprise Valerian - Recherche et traitement des vides souterrains	CETE NC

Indice n° : 76628-028

Indice recensé en archive(s) - non visible sur le terrain

Localisation

Département : 76 - Seine-Maritime

Commune : Saint-Ouen-du-Breuil

Repères locaux

Hameau/Lieu-dit :

Autre (route, chemin...) :

Coordonnées

Système : *RFG93-CC50*

Orig. report carto : *Plan*

x : *1 558 422*

y : *9 159 979*

Précision :

Type de Report : *Ponctuel*

Contexte

Geomorphologique : *Plateau*

Altitude de la nappe : 120 m

Source : Atlas Hydro BRGM 2012

Source(s) de l'information

Nouvel indice / RICS initial :explor-e / / octobre 2023

Archives (Cf. fiche(s) détaillée(s) page(s) suivante(s))

Récentes || Auteur: BRGM | Réf.: HNOAA0004906 | | Date: 09/09/1997 |

Témoignages

Photo aérienne

Terrain

- ☐ Effondrement
- ☐ Affaissement-dépression
- ☐ Zone remblayée
- ☐ Puits
- ☐ Entrée à flanc de coteaux (cavage)
- ☐ Arbre isolé
- ☐ Autre :
- ☐ Aucun

Géométrie :

- ☐ Circulaire — Diamètre (m) # — Profondeur max (m) #
- ☐ Quelconque — Longueur min (m) # — Longueur max (m) #

Observations

Origine probable de l'indice

Type

- ☑ Carrière souterraine
- ☐ Carrière à ciel ouvert
- ☐ Carrière type inconnu
- ☐ Karstique (Naturel)
- ☐ Indéterminé
- ☐ Puits à eau

Matière extraite

- ☐ Marne
- ☐ Pierre de taille
- ☐ Cailloux
- ☐ Argile
- ☐ Sable

Commentaires

Indice 76628-028 / Détail document d'archives récentes

Origine du document	*Auteur :*	**BRGM**
	Référence :	**HNOAA0004906**
	Date :	**09/09/1997**
Informations extraites	**BRGM - Base de donnée Cavités souterraines, identifié comme carrière. / Entreprise Valerian - Recherche et traitement des vides souterrains CETE. Indice AD8**	
Elements de localisation	*Plan de localisation :*	*Echelle :*
	Lieu-dit :	
	Autre information :	
Elements de dimensionnement	*Plan d'extension :*	*Echelle :*
Remarques		

HNOAA0004906

Cavités souterraines

Identifiant de la cavité :	HNOAA0004906
Type de cavité :	carrière
Nom de la cavité :	Indice AD8
Département :	SEINE-MARITIME (76)
Nom de la commune (à la saisie) :	SAINT-OUEN-DU-BREUIL (76628)
Coordonnées X,Y en Lambert 93 métrique :	558332, 6948902
Coordonnées X,Y ouvrage :	506351, 1214545
Lambert X,Y ouvrage :	Lambert 1
Précision coordonnées :	5m
Repérage géographique :	orifice visible
Positionnement :	précis
Altitude ouvrage :	175
Date de validité :	09/09/1997
Auteur de la description :	EL
Source d'information :	

Source	Lieu d'archivage
Entreprise Valerian - Recherche et traitement des vides souterrains	CETE NC

Indice n° : 76628-029

Indice recensé en archive(s) - non visible sur le terrain

Localisation

Département : 76 - Seine-Maritime

Commune : Saint-Ouen-du-Breuil

Repères locaux

Hameau/Lieu-dit :

Autre (route, chemin...) :

Coordonnées

Système : *RFG93-CC50*

Orig. report carto : *Plan*

x : *1 558 463*

y : *9 160 257*

Précision :

Type de Report : *Ponctuel*

Contexte

Geomorphologique : *Plateau*

Altitude de la nappe : 120 m

Source : Atlas Hydro BRGM 2012

Source(s) de l'information

Nouvel indice / RICS initial :explor-e / / octobre 2023

Archives (Cf. fiche(s) détaillée(s) page(s) suivante(s))

Récentes || Auteur: BRGM | Réf.: HNOAA0004905 | | Date: 21/08/1997 |

Témoignages

Photo aérienne

Terrain

- ☐ Effondrement
- ☐ Affaissement-dépression
- ☐ Zone remblayée
- ☐ Puits
- ☐ Entrée à flanc de coteaux (cavage)
- ☐ Arbre isolé
- ☐ Autre :
- ☐ Aucun

Géométrie :

- ☐ Circulaire — Diamètre (m) # — Profondeur max (m) #
- ☐ Quelconque — Longueur min (m) # — Longueur max (m) #

Observations

Origine probable de l'indice

Type

- ☑ Carrière souterraine
- ☐ Carrière à ciel ouvert
- ☐ Carrière type inconnu
- ☐ Karstique (Naturel)
- ☐ Indéterminé
- ☐ Puits à eau

Matière extraite

- ☐ Marne
- ☐ Pierre de taille
- ☐ Cailloux
- ☐ Argile
- ☐ Sable

Commentaires

Indice 76628-029 / Détail document d'archives récentes

Origine du document	*Auteur :*	**BRGM**
	Référence :	**HNOAA0004905**
	Date :	**21/08/1997**
Informations extraites	**BRGM - Base de donnée Cavités souterraines, identifié comme carrière. / Entreprise Valerian - Recherche et traitement des vides souterrains CETE. Indice AC3**	
Elements de localisation	*Plan de localisation :*	*Echelle :*
	Lieu-dit :	
	Autre information :	
Elements de dimensionnement	*Plan d'extension :*	*Echelle :*
Remarques		

HNOAA0004905

Cavités souterraines

Identifiant de la cavité :	HNOAA0004905
Type de cavité :	carrière
Nom de la cavité :	Indice AC3
Département :	SEINE-MARITIME (76)
Nom de la commune (à la saisie) :	SAINT-OUEN-DU-BREUIL (76628)
Coordonnées X,Y en Lambert 93 métrique :	558374, 6949181
Coordonnées X,Y ouvrage :	506390, 1214823
Lambert X,Y ouvrage :	Lambert 1
Précision coordonnées :	5m
Repérage géographique :	orifice visible
Positionnement :	précis
Date de validité :	21/08/1997
Auteur de la description :	EL
Source d'information :	

Source	Lieu d'archivage
Entreprise Valerian - Recherche et traitement des vides souterrains	CETE NC

Indice n° : 76628-030

Indice recensé en archive(s) - non visible sur le terrain

Localisation

Département : 76 - Seine-Maritime

Commune : Saint-Ouen-du-Breuil

Repères locaux

Hameau/Lieu-dit :

Autre (route, chemin...) :

Coordonnées

Système : *RFG93-CC50*

Orig. report carto : *Plan*

x : *1 557 684*

y : *9 161 713*

Précision :

Type de Report : *Ponctuel*

Contexte

Geomorphologique : *Plateau*

Altitude de la nappe : **130 m**

Source : **Atlas Hydro BRGM 2012**

Source(s) de l'information

Nouvel indice / RICS initial :explor-e / / octobre 2023

Archives (Cf. fiche(s) détaillée(s) page(s) suivante(s))

Récentes || Auteur: BRGM | Réf.: HNOAA0004904 | | Date: 09/10/1997 |

Témoignages

Photo aérienne

Terrain

- ☐ Effondrement
- ☐ Affaissement-dépression
- ☐ Zone remblayée
- ☐ Puits
- ☐ Entrée à flanc de coteaux (cavage)
- ☐ Arbre isolé
- ☐ Autre :
- ☐ Aucun

Géométrie :

- ☐ Circulaire — Diamètre (m) # — Profondeur max (m) #
- ☐ Quelconque — Longueur min (m) # — Longueur max (m) #

Observations

Origine probable de l'indice

Type

- ☑ Carrière souterraine
- ☐ Carrière à ciel ouvert
- ☐ Carrière type inconnu
- ☐ Karstique (Naturel)
- ☐ Indéterminé
- ☐ Puits à eau

Matière extraite

- ☐ Marne
- ☐ Pierre de taille
- ☐ Cailloux
- ☐ Argile
- ☐ Sable

Commentaires

Indice 76628-030 / Détail document d'archives récentes

Origine du document	*Auteur :*	**BRGM**
	Référence :	**HNOAA0004904**
	Date :	**09/10/1997**
Informations extraites	**BRGM - Base de donnée Cavités souterraines, identifié comme carrière. / Entreprise Valerian - Recherche et traitement des vides souterrains CETE. Indice J24**	
Elements de localisation	*Plan de localisation :*	*Echelle :*
	Lieu-dit :	
	Autre information :	
Elements de dimensionnement	*Plan d'extension :*	*Echelle :*
Remarques		

HNOAA0004904

Cavités souterraines

Identifiant de la cavité :	HNOAA0004904
Type de cavité :	carrière
Nom de la cavité :	Indice J24
Département :	SEINE-MARITIME (76)
Nom de la commune (à la saisie) :	SAINT-OUEN-DU-BREUIL (76628)
Coordonnées X,Y en Lambert 93 métrique :	557592, 6950636
Coordonnées X,Y ouvrage :	505598, 1216272
Lambert X,Y ouvrage :	Lambert 1
Précision coordonnées :	5m
Repérage géographique :	orifice visible
Positionnement :	précis
Altitude ouvrage :	162
Date de validité :	09/10/1997
Auteur de la description :	EL
Source d'information :	

Source	Lieu d'archivage
Entreprise Valerian - Recherche et traitement des vides souterrains	CETE NC

Indice n° : 76628-031

Indice recensé en archive(s) - non visible sur le terrain

Localisation

Département : 76 - Seine-Maritime

Commune : Saint-Ouen-du-Breuil

Repères locaux

Hameau/Lieu-dit :

Autre (route, chemin...) :

Coordonnées

Système :

Orig. report carto : *Plan*

x :

y :

Précision :

Type de Report : *Aire limitée*

Contexte

Geomorphologique : *Plateau*

Altitude de la nappe : **130 m**

Source : **Atlas Hydro BRGM 2012**

Source(s) de l'information

Nouvel indice / RICS initial :explor-e / / octobre 2023

Archives (Cf. fiche(s) détaillée(s) page(s) suivante(s))

Récentes || Auteur: BRGM | Réf.: HNOAA0004900 | | Date: 19/08/1996 |
Récentes || Auteur: Régis FAREU | | Date: 15/07/1996 |

Témoignages

Photo aérienne

Terrain

- ☐ Effondrement
- ☐ Affaissement-dépression
- ☐ Zone remblayée
- ☐ Puits
- ☐ Entrée à flanc de coteaux (cavage)
- ☐ Arbre isolé
- ☐ Autre :
- ☐ Aucun

Géométrie :

- ☐ Circulaire — Diamètre (m) # — Profondeur max (m) #
- ☐ Quelconque — Longueur min (m) # — Longueur max (m) #

Observations

Origine probable de l'indice

Type

- ☑ Carrière souterraine
- ☐ Carrière à ciel ouvert
- ☐ Carrière type inconnu
- ☐ Karstique (Naturel)
- ☐ Indéterminé
- ☐ Puits à eau

Matière extraite

- ☑ Marne
- ☐ Pierre de taille
- ☐ Cailloux
- ☐ Argile
- ☐ Sable

Commentaires

Explor-e : Adaptation du périmètre de sécurité suite aux investigations menées par

Indice 76628-031 / Détail document d'archives récentes

Origine du document	*Auteur :*	**BRGM**
	Référence :	**HNOAA0004900**
	Date :	**19/08/1996**
Informations extraites	**BRGM - Base de donnée Cavités souterraines, identifié comme carrière. / Entreprise Valerian - Recherche et traitement des vides souterrains CETE. Indice J14**	
Elements de localisation	*Plan de localisation :*	*Echelle :*
	Lieu-dit :	
	Autre information :	
Elements de dimensionnement	*Plan d'extension :*	*Echelle :*
Remarques		

Indice 76628-031 / Détail document d'archives récentes

Origine du document	*Auteur :*	**Régis FAREU**
	Référence :	
	Date :	**15/07/1996**
Informations extraites	**Rapport d'étude - Relevé topographique et planche photographique / Descente le 11/07/1996 / Recommandation : Réalisation de forages, comblement par produits de remplissage qui ne puisse âs migrer en cas de circulation d'eau. Création d'un périmètre de sécurité autour de la loche de fontis avec accès interdit en surface.**	
Elements de localisation	*Plan de localisation :*	*Echelle :*
	Lieu-dit :	
	Autre information :	
Elements de dimensionnement	*Plan d'extension :*	*Echelle :*
Remarques		

HNOAA0004900

Cavités souterraines

Identifiant de la cavité :	HNOAA0004900
Type de cavité :	carrière
Nom de la cavité :	Indice J14
Département :	SEINE-MARITIME (76)
Nom de la commune (à la saisie) :	SAINT-OUEN-DU-BREUIL (76628)
Coordonnées X,Y en Lambert 93 métrique :	557155, 6950807
Coordonnées X,Y ouvrage :	505160, 1216439
Lambert X,Y ouvrage :	Lambert 1
Précision coordonnées :	5m
Repérage géographique :	orifice visible
Positionnement :	précis
Altitude ouvrage :	170
Date de validité :	19/08/1996
Auteur de la description :	EL
Source d'information :	

Source	Lieu d'archivage
Entreprise Valerian - Recherche et traitement des vides souterrains	CETE NC

Régis FAREU
TRAVAUX SOUTERRAINS
TECHNICIEN DU SOUS-SOL

27240 VILLALET
tel.....32.67.42.92
tel voit...07.83.02.46

MARNIERE DU PK 65

RAPPORT D'ETUDE

RELEVE TOPOGRAPHIQUE

PLANCHE PHOTOGRAPHIQUE

RAPPORT D'ETUDE

*** CLIENT:**	SCETAUROUTE Division de travaux de TOTE
***COMMUNE:**	ST OUEN DU BREUIL
***CHANTIER:**	A/29 TOARC 4
***LIEU:**	PK65
***PROFIL:**	
***COORDONNEES LAMBERT:**	X: 505167.851 Y: 216445.703 Z:
***TYPE D'ETUDE:**	MARNIERE
***SECTION:**	Courante
***INDICE N°:**	J 14
***DATE D'INSPECTION:**	11/12/15 JUILLET 1996

BUT DE LA MISSION

A la demande de SCETAUROUTE nous sommes intervenus pour établir un relevé topographique le plus complet possible des parties accessibles d'une marnière située sur le chantier autoroutier de l' A/29 TOARC 4 et de rendre nos conclusions et les suggestions éventuelles sur le traitement de cette cavité.

DEROULEMENT DE LA MISSION

Une première descente à été effectuée le jeudi 11 juillet 1996 de 10 heures à 11 heures sous appareil respiratoire isolant de façon à rechercher la présence éventuelle de gaz dans la cavité. Les matériels qui ont été utilisés pour ce contrôle sont un appareil respiratoire isolant à circuit ouvert de marque FENZY et un détecteur de gaz PASSPORT de marque MSA. (Le certificat d'étalonnage de ce matériel est joint en annexe)

Les mesures suivantes ont été réalisées:

GAZ RECHERCHE	A L'EXTERIEUR	DANS LE PUITS	DANS LES GALERIES
O2	20,4	20,6	20,7
H2S	PAS DETECTABLE	PAS DETECTABLE	PAS DETECTABLE
CO	4 A 8 PPM	PAS DETECTABLE	PAS DETECTABLE
COMBUSTIBLE	PAS DETECTABLE	PAS DETECTABLE	PAS DETECTABLE

L'étude pouvait donc se dérouler normalement en atmosphère respirable.

Le relevé topographique à été réalisé le jeudi 11 juillet 1996 et le vendredi 12 juillet .

Le contrôle du CETE à été réalisé le vendredi 12 juillet de 9 heures à 12 heures

Les observations et les photographies ont été réalisées le lundi 15 juillet de 8 heures à 11 heures.

Le rapport à été rédigé le 18 juillet 1996

ETUDE DU RELEVE TOPOGRAPHIQUE

Le relevé topographique montre qu'il s'agit d'une exploitation de craie à usage agricole (amendement des terrains) de type traditionnel.

Ce mode d'exploitation est l'un des plus courants en HAUTE-NORMANDIE.

Cette marnière se présente sous la forme d'une galerie d'environ 18 mètres de longueur à partir du puits avec des chambres d'exploitations de 6 à 7 mètres de part et d'autre.
La largeur moyenne des galeries observées est d'environ 3 mètres pour une hauteur d'environ 2 mètres.

La surface exploitée reconnue est d'environ 135 m2

Le volume reconnu est d'environ 380 m3 .

La présence de nombreux effondrements rend l'estimation du cubage approximative.

Il s'agit donc d'une marnière de taille moyenne pour ce type d'exploitation dans la région.

Cette étude montre que la cavité observée ne se développe que d'un seul coté du puits d'exploitation d'origine; il y a une forte probabilité que l'exploitation se soit aussi developpée de l'autre coté du puits.

La technique d'exploitation des marnières à partir d'un puits consiste en effet à exploiter le massif de part et d'autre du puits d'accès. Les rares cavités se présentant avec un puits en extrémité d'exploitation sont dues à deux grande causes:

Impondérable géologique, présence de racine d'altération, craie de mauvaise qualité, instabilité du massif.

Limite de propriété en surface.

Cette marnière est proche de la nappe et elle se retrouve régulièrement ennoyée sur 30 à 40 centimètres.
Des traces de crues (vidange en plusieurs phases du puits et projection d'argile en paroi) ont été observées.

L'exploitation à trépané un grand nombre de petits conduits karstiques qui sont à l'origine des effondrements rencontrés.

L'origine des fontis rencontrés lors de l'étude sont dus à 3 grandes causes.

Rupture de voûte
Vidange de racine d'altération ou de conduit karstique
Condamnation du puits d'exploitation par rebouchage

Le puits d'origine a pu être resitué grâce à deux observations:

1) La nature du remplissage retrouvé à la base du cône (limon).
Dans les effondrements à la base des cônes on a retrouvé les couches géologiques proches du toit de l'exploitation.

2) La présence d'une petite niche dans la paroi.

La localisation du puits permet de mieux resituer la cavité dans son ensemble et de comprendre le mode d'exploitation et les éventuelles ramifications derrière les effondrements.
Cela évite aussi des investigations complémentaires à sa verticale, il ne s'agit pas d'un fontis.

Une rupture de voûte due à la présence de conduit karstique a partiellement rebouché un ensemble de galeries (voir topo gommette N°). Ce conduit karstique, ou racine d'altération drainante (à définir) à été traversé par l'exploitation. Il ou elle à une section d'environ 2,5 mètres au plafond de l'exploitation et évolue ensuite en remontant vers un diamètre d'environ 4 mètres. La vidange de cet ensemble a comblé une partie des galeries ce qui nous à obligé à effectuer des coupes de l'ensemble de l 'exploitation pour définir ou se situaient les voûtes des galeries par rapport à l'état actuel et être certains qu'il ne puisse pas y avoir d'extension possible masquée par l'effondrement. Cette cloche de fontis est actuellement stabilisée dans les argiles à silex à environ 10 mètres de la surface.

Un autre fontis du à la présence d'un karst condamne l'accès à une autre galerie. Il faudra s'assurer qu'il n'existe plus d'extension de cette galerie derrière cet effondrement (voir topo gommette N°).

Un autre effondrement du à une rupture de voûte condamne une autre galerie (voir topo gommette N°)

Les zones karstiques observées se situent surtout au ciel de l'exploitation sous forme de conduits plus ou moins verticaux, de taille variable allant de 30 centimètres à 4 mètres.

Un certain nombre de forages ayant traversé la marnière ont put être observés.
Il ont été reportés le plus fidèlement possible sur la topographie par rapport à leur situation dans les galeries.

Conclusion

L'ensemble des observations effectuées nous permet d'attirer votre attention sur 6 points.

1- La recherche de fontis évoluant vers la surface (forage destructif avec enregistrement des paramètres)

2- La présence de 2 chambres ou galeries non explorées suite aux effondrements (forage destructif avec enregistrement des paramètres)

3- L'ennoyement de la cavité régulièrement (choix du mode de confortement)

4- La présence d'un karst d'introduction dans cette zone.

5- La présence probable de la suite de l'exploitation derrière le puits.

6- La présence d'un vide important peut stable et proche de la surface.

Pour les points **1**, **2** et **5** une série de forages en petit diamètre devront être envisagés pour lever le doute. Un maillage à 2 mètres est fortement conseillé et la recherche devra se poursuivre tant que la zone décomprimée ou le vide correspondant à la remontée du fontis ne sera pas trouvée. (voir carte des forages complémentaires jointe en annexe)

Pour le point **3** il faudra choisir un produit de remplissage qui ne puisse pas migrer en cas de circulation d'eau dans cette cavité.

Pour le point **4** il faudra être prudent sur la gestion des eaux de surface dans cette zone.

Pour le point numéro 6 la création d'un périmètre de sécurité autour de cette cloche de fontis devra être matérialisé en surface et l'accès de cette zone interdit, surtout au engins tant que le remplissage et le clavage ne seront pas effectués.

Voici résumé en quelques lignes les observations de notre brève étude sur cette marnière.

Nous restons à votre disposition pour de plus amples renseignements ou le suivi et l'implantation des forages complémentaires de cette étude.

Veuillez agréer Monsieur, l'expression de nos salutations distinguées.

R . FAREU

PLANCHES TOPOGRAPHIQUES


216600
505200
505100
216500
216400
505000
505300
LIMITE D'EMPRISES
13.203
13.205
13.112
13.114
13.116
13.118
13.120
A.29
MERLON
25
26
27
28
29
65.000
6501
6531

Echelle 1/100°

Levé Mairie St OUEN Du Breuil

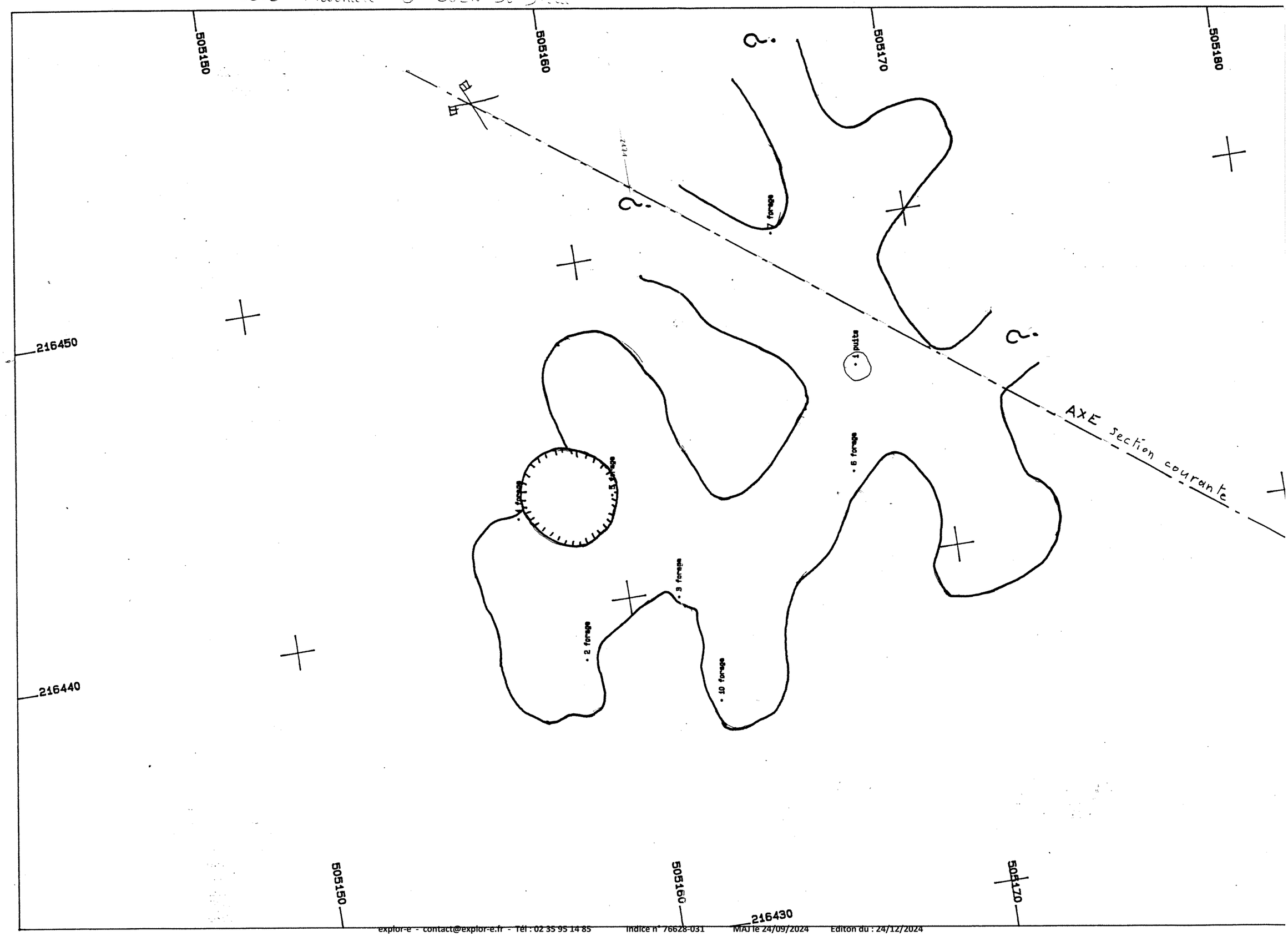

MARNIERE DU PK 65
indice J 14
VUE EN PLAN

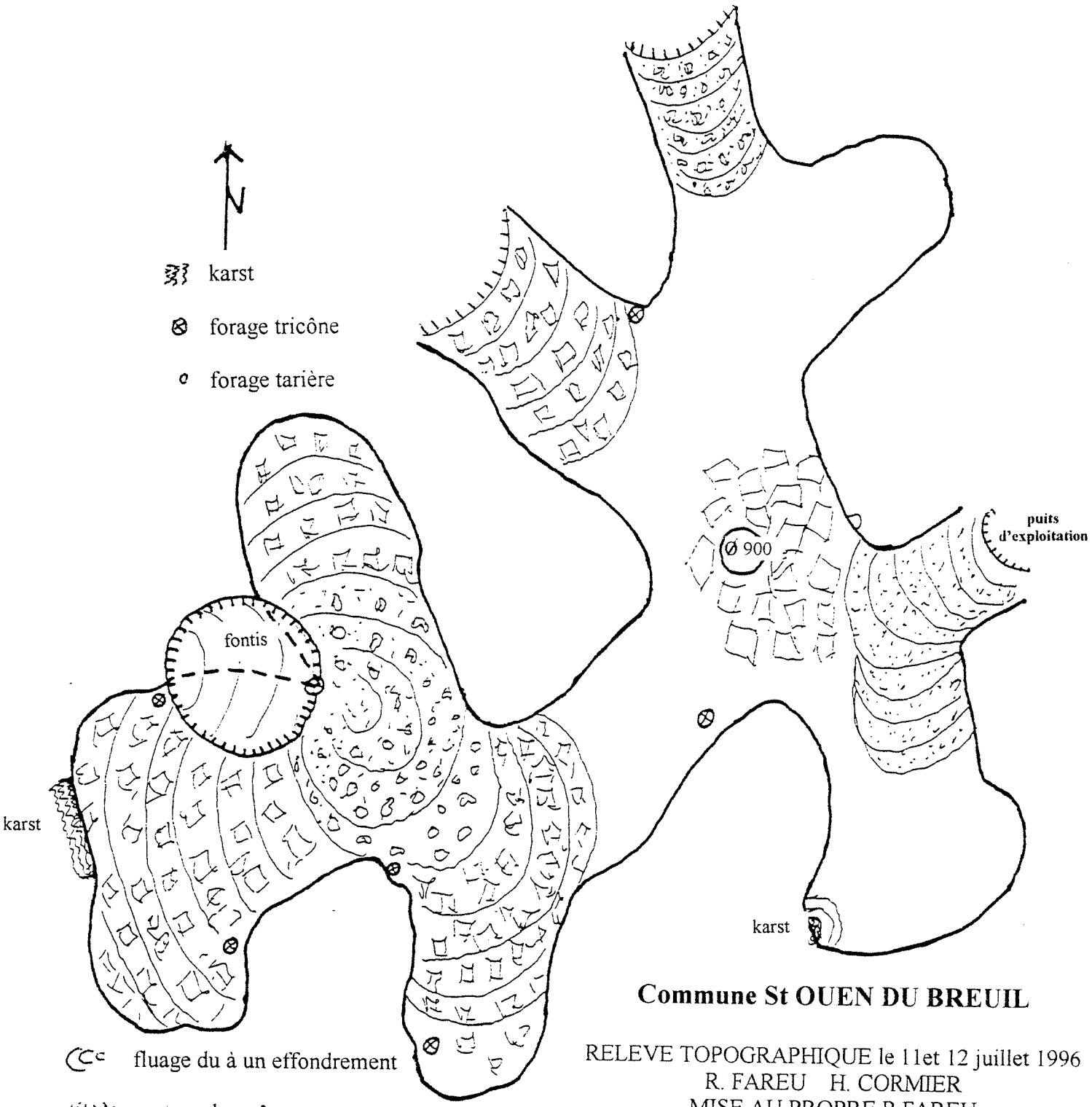

Commune St OUEN DU BREUIL

RELEVE TOPOGRAPHIQUE le 11et 12 juillet 1996
R. FAREU H. CORMIER
MISE AU PROPRE R.FAREU
COMPAS, DECAMETRE
echelle 1/100

MARNIERE DU PK 65
indice J 14
SITUATION DES COUPES

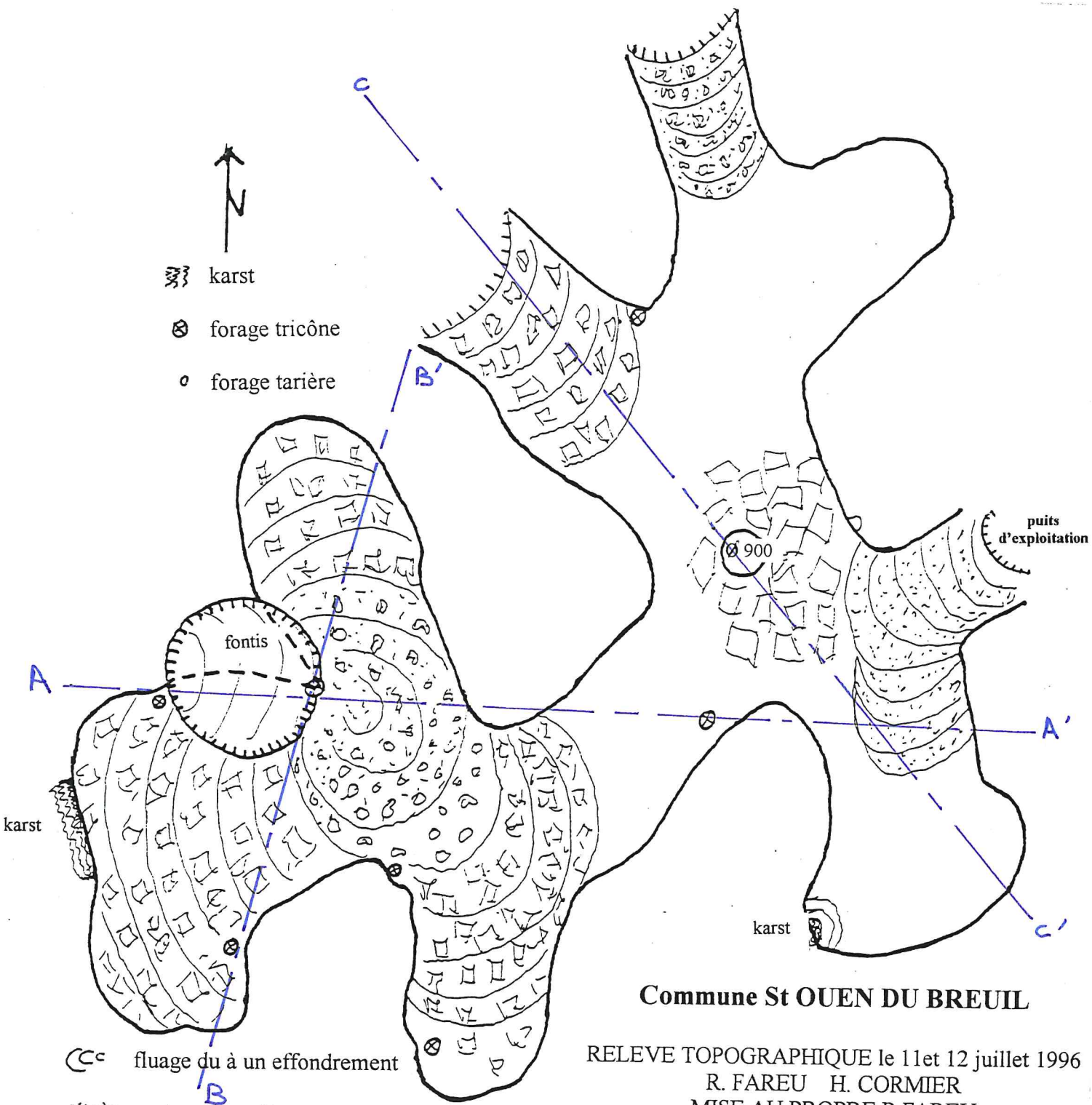

Commune St OUEN DU BREUIL

RELEVE TOPOGRAPHIQUE le 11et 12 juillet 1996
R. FAREU H. CORMIER
MISE AU PROPRE R.FAREU
COMPAS, DECAMETRE
echelle 1/100

COUPE A - A'

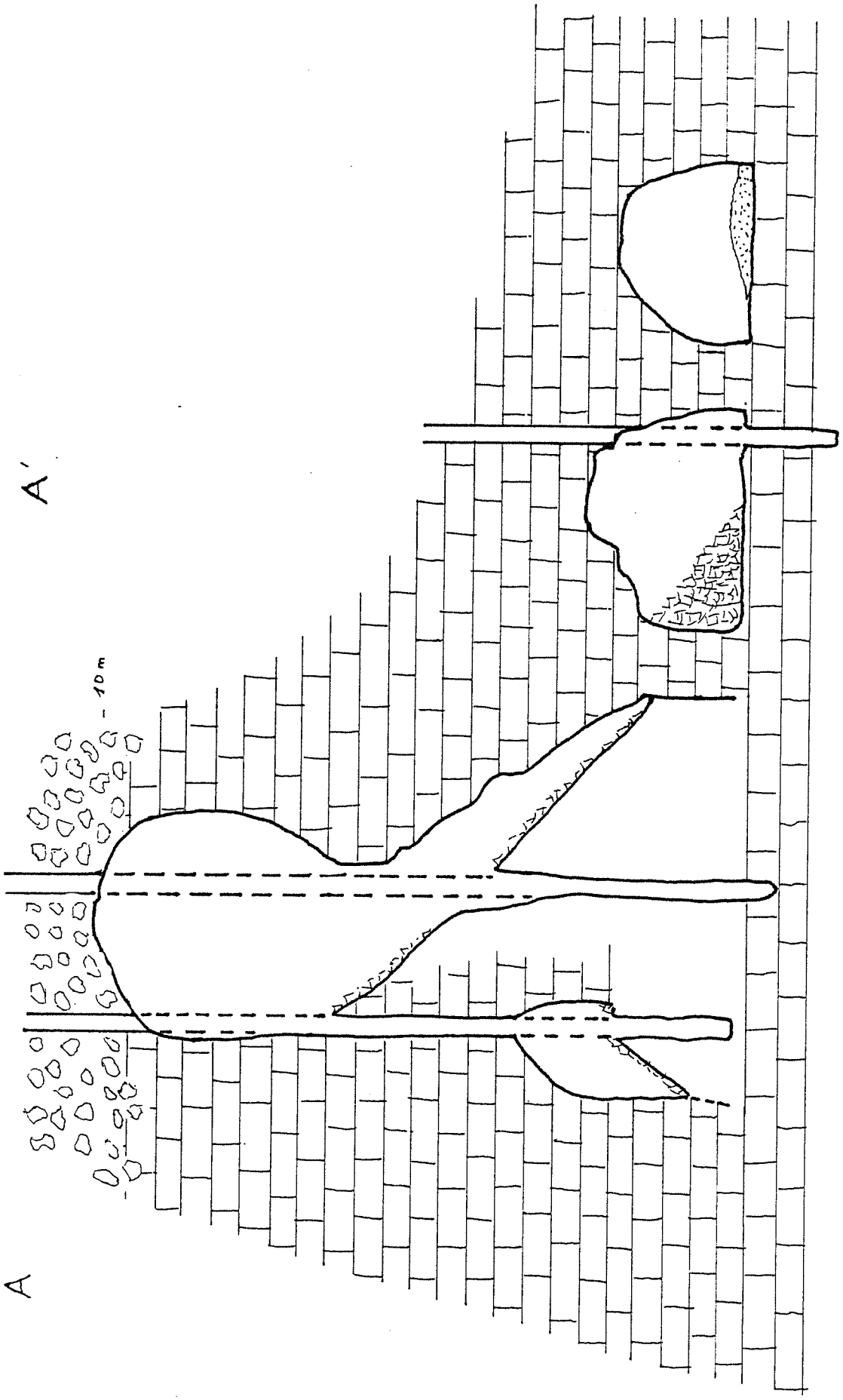


18,80
21,20
16,50 m
10 m
19,80
15,20
17,10
18,90

COUPE B - B'

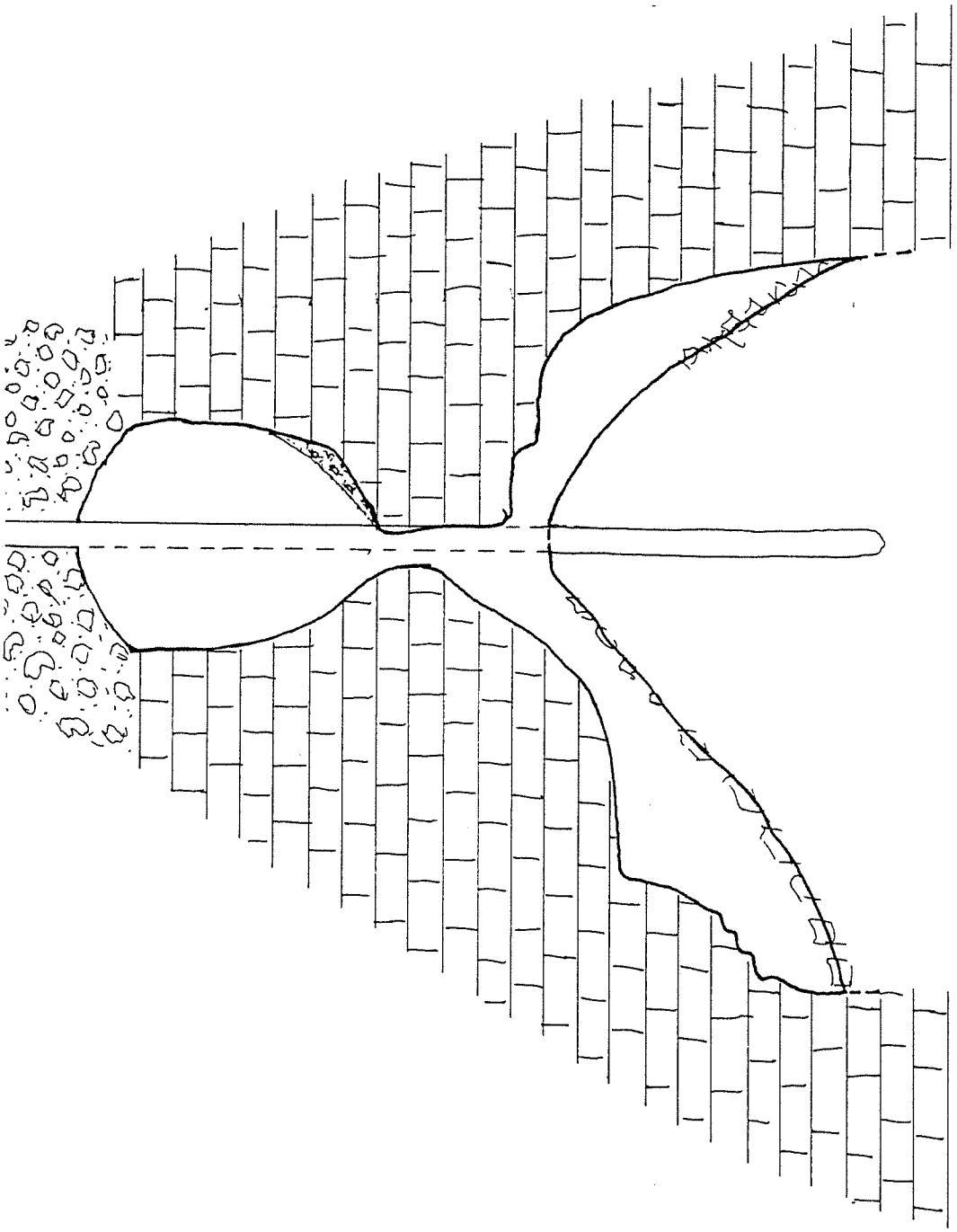



COUPE C - C'

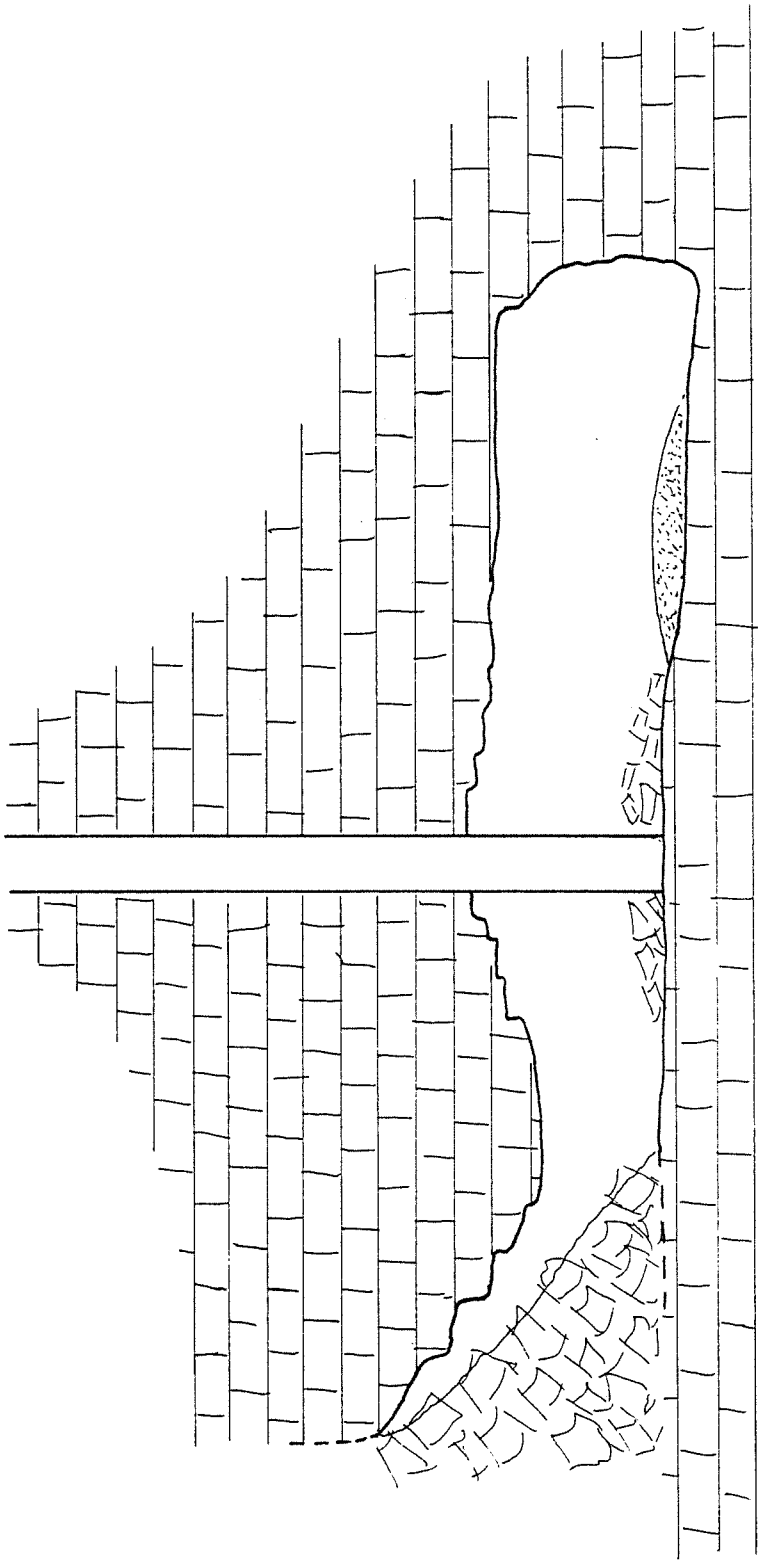



MARNIERE DU PK 65
indice J 14
SITUATION DES PHOTOGRAPHIES

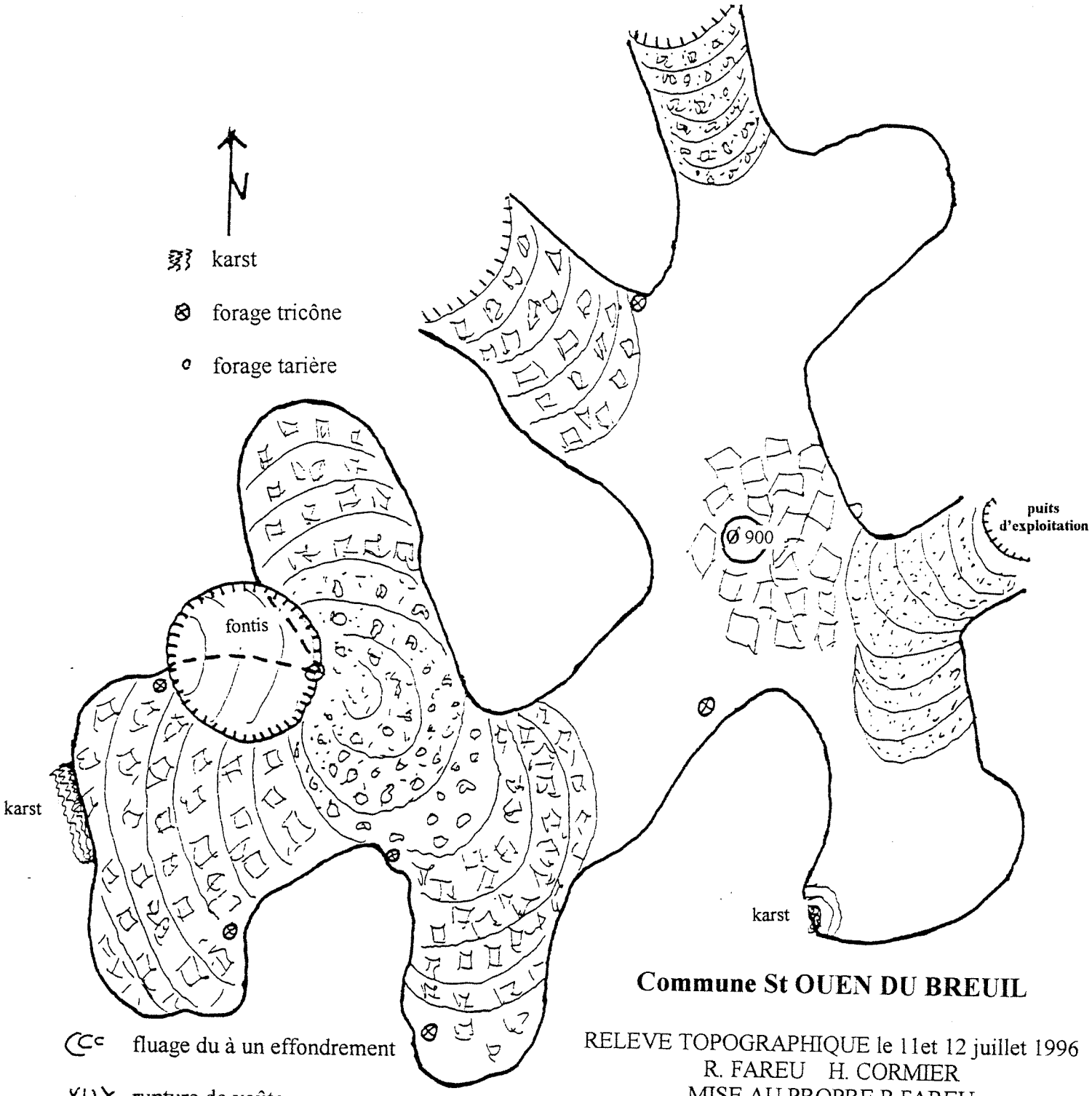

Commune St OUEN DU BREUIL

RELEVE TOPOGRAPHIQUE le 11et 12 juillet 1996
R. FAREU H. CORMIER
MISE AU PROPRE R.FAREU
COMPAS, DECAMETRE
echelle 1/100

MARNIERE DU PK 65
indice J 14
SITUATION DES FORAGES COMPLEMENTAIRES

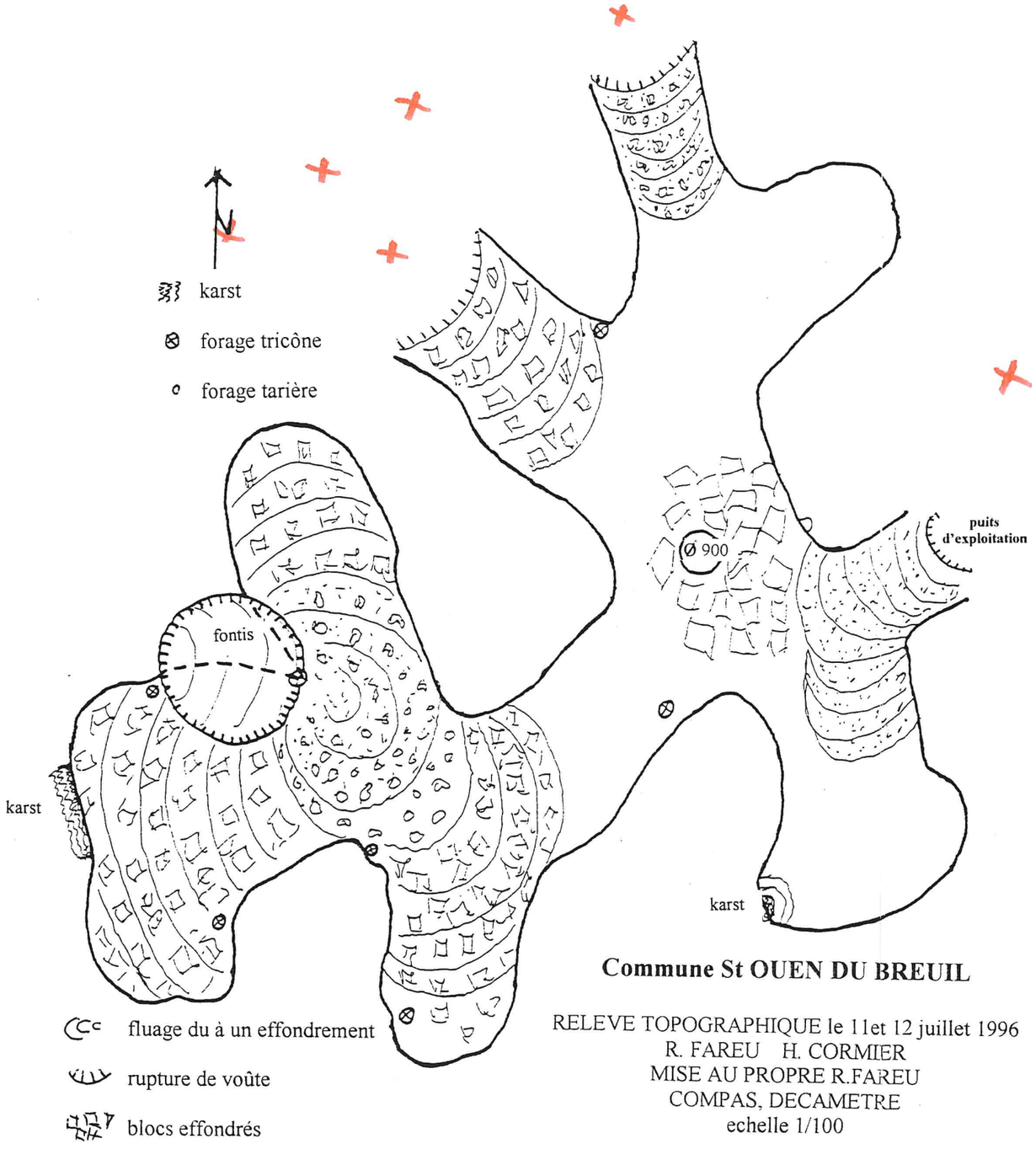

Commune St OUEN DU BREUIL

RELEVE TOPOGRAPHIQUE le 11et 12 juillet 1996
R. FAREU H. CORMIER
MISE AU PROPRE R.FAREU
COMPAS, DECAMETRE
echelle 1/100

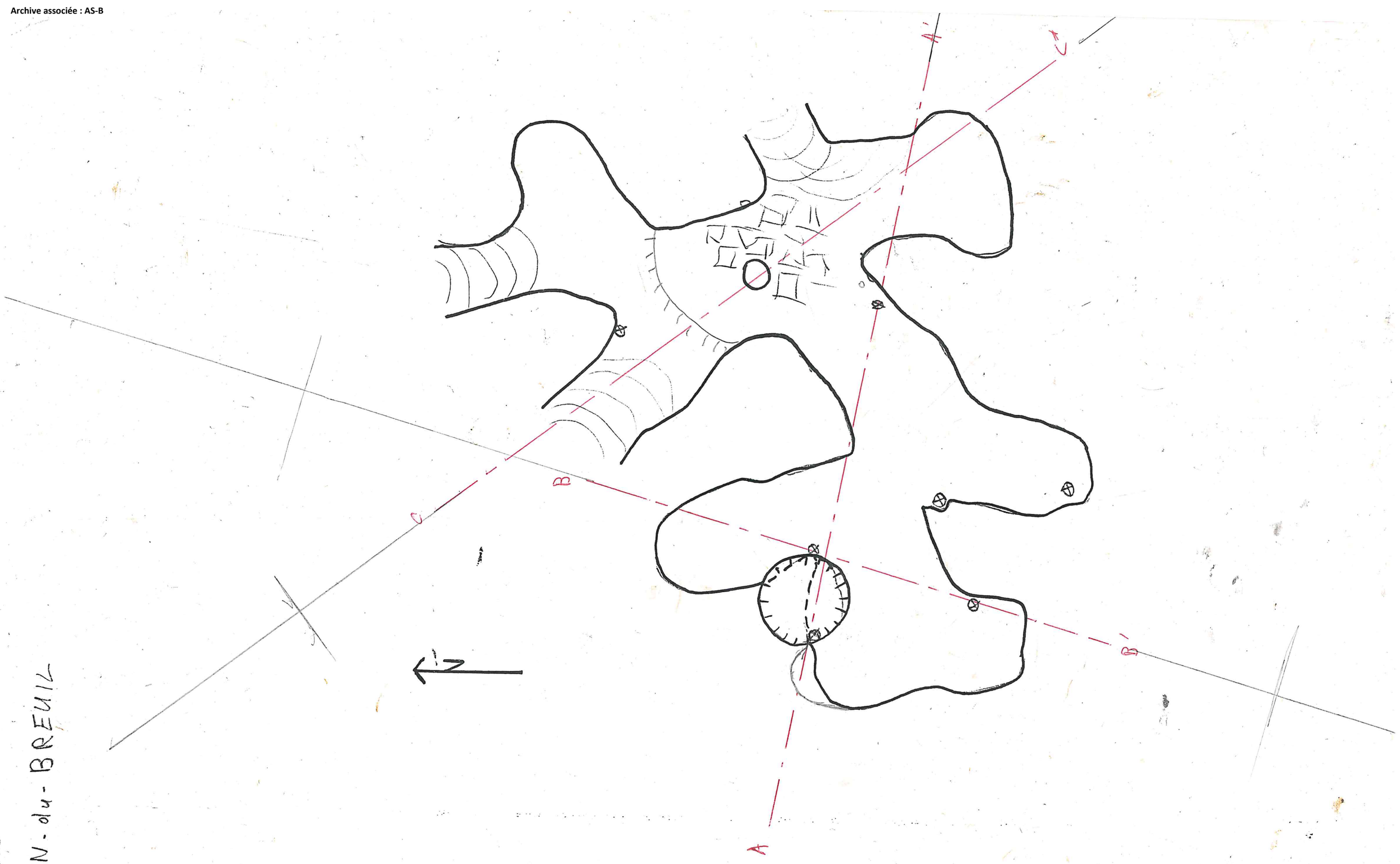

PK 65.
St OUEN-du-BREUIL

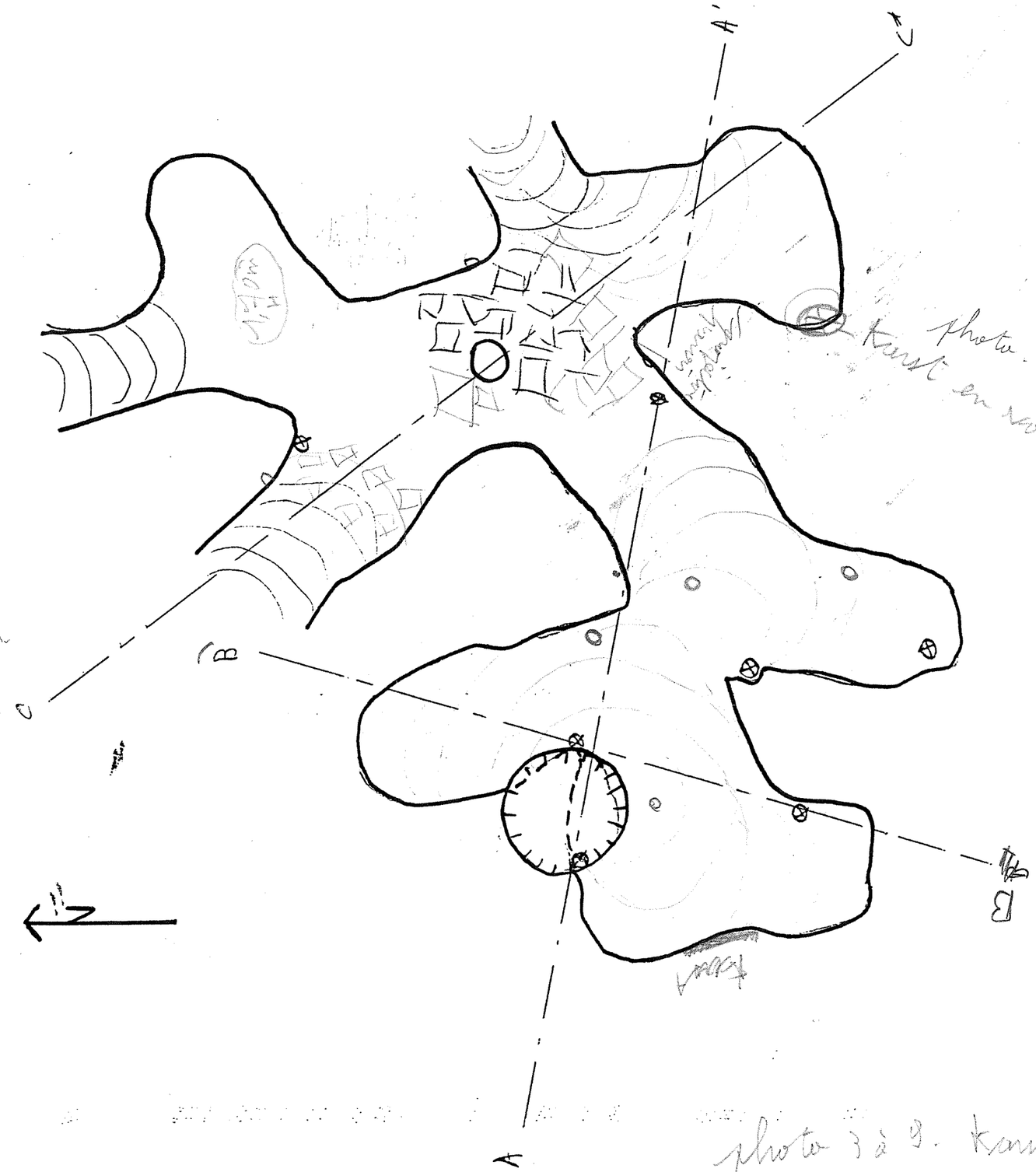

PK 65.
St OUEN-du-BREUIL

F2 à F4 = 4,50m

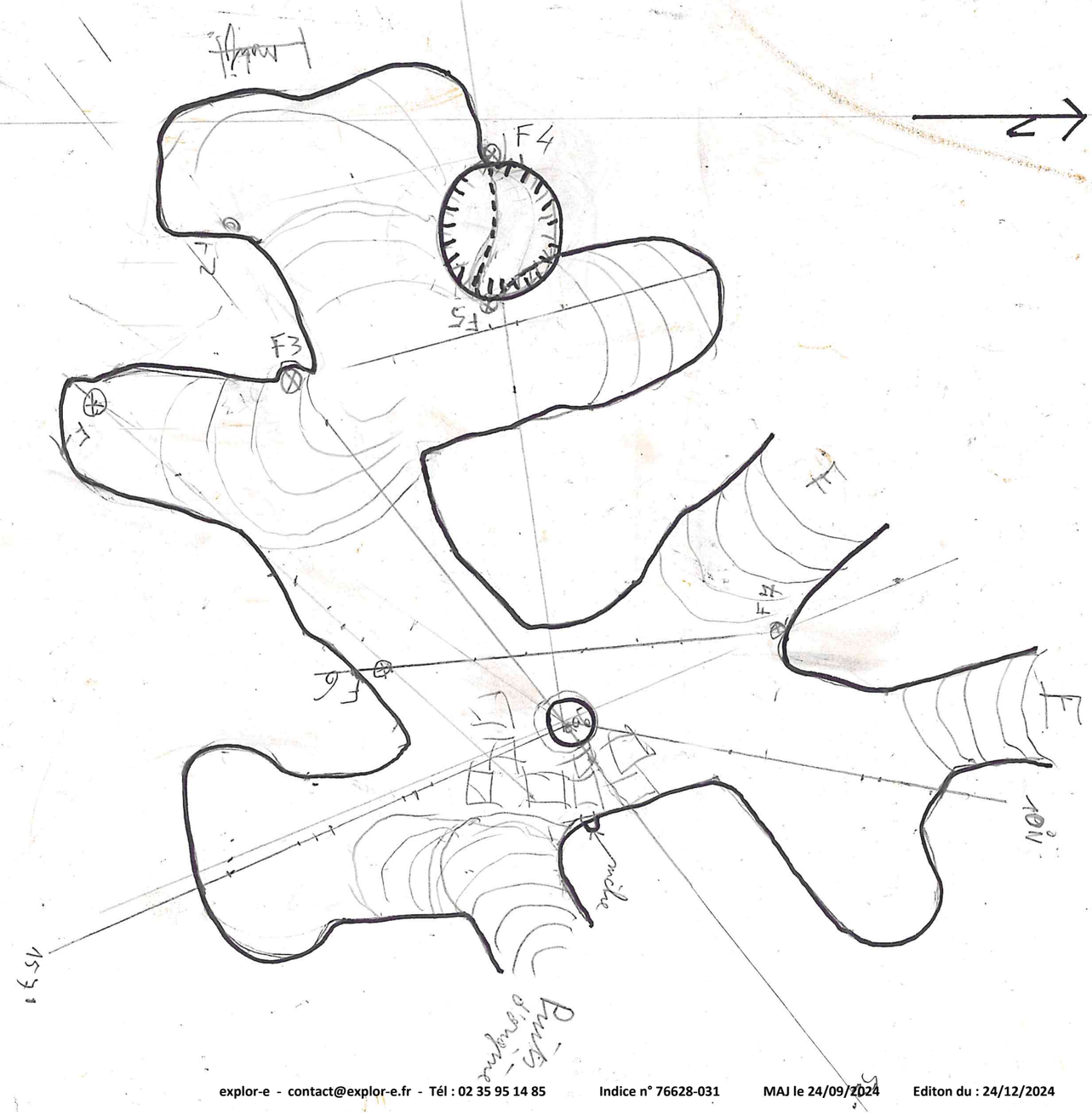

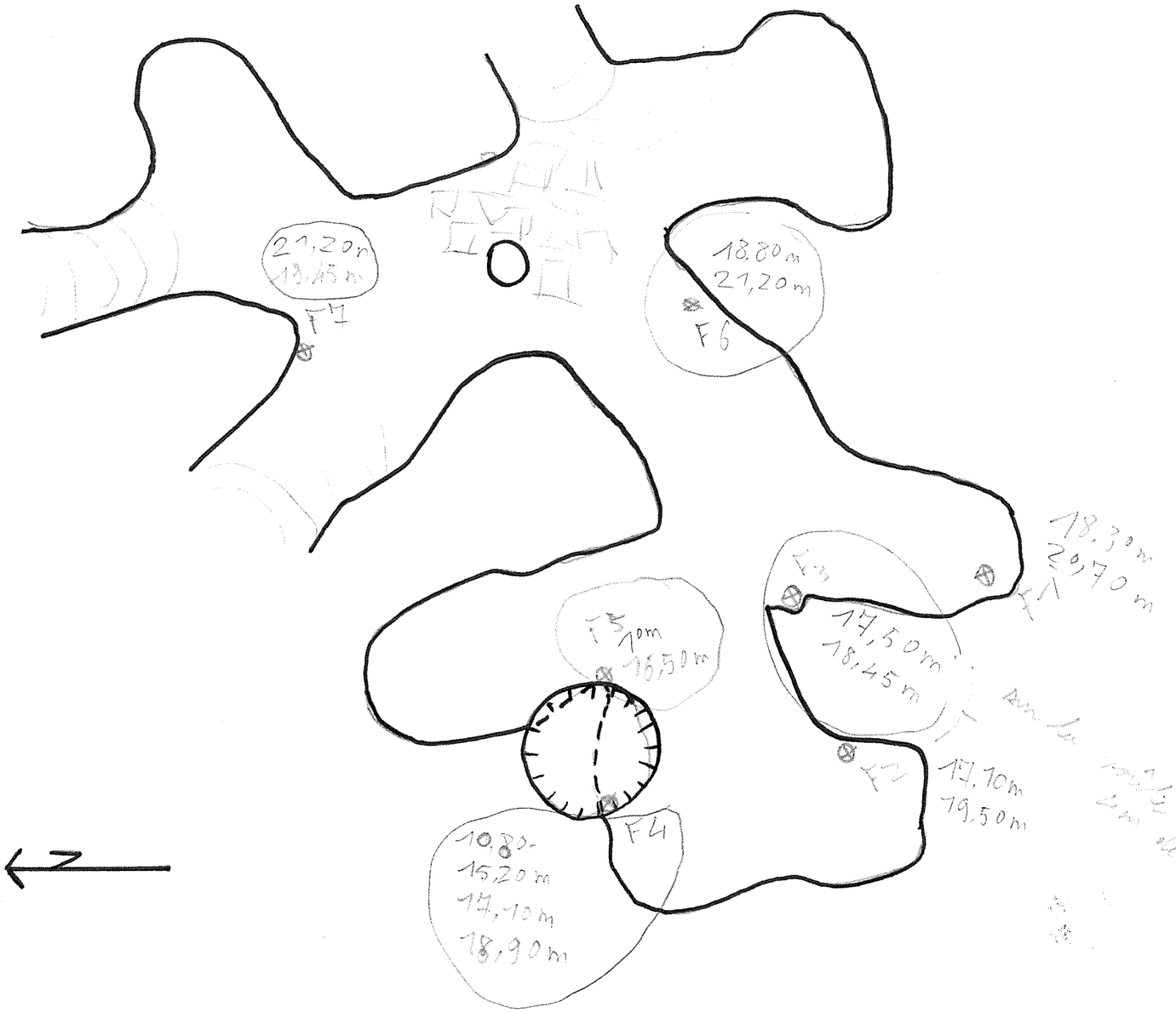

PK 65.
St OUEN-de-BREUIL

MARNIERE DU PK 65
indice J 14
SITUATION DES FORAGES COMPLEMENTAIRES

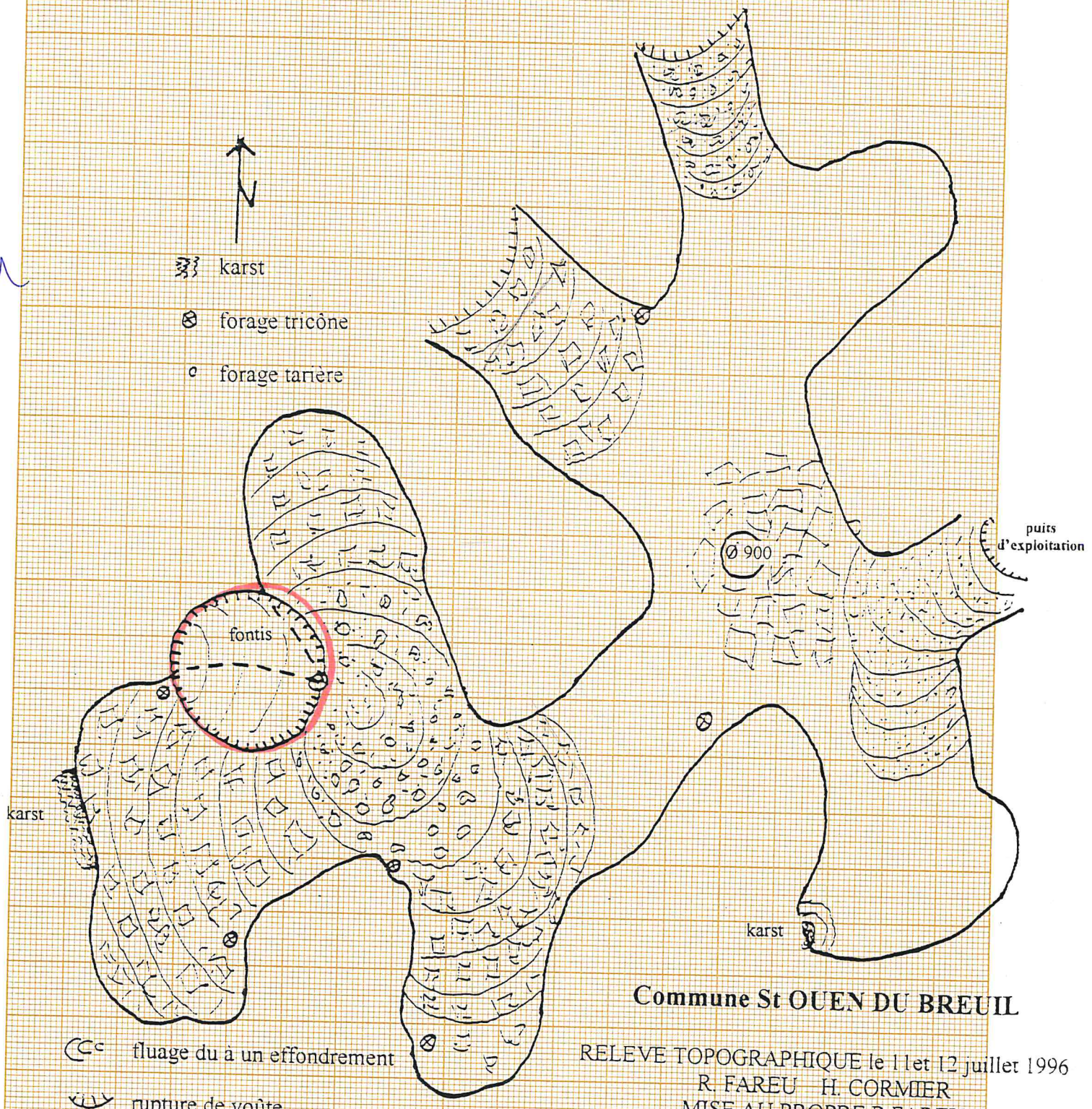

Commune St OUEN DU BREUIL

RELEVE TOPOGRAPHIQUE le 11et 12 juillet 1996
R. FAREU H. CORMIER
MISE AU PROPRE R.FAREU
COMPAS, DECAMETRE
echelle 1/100

Echelle 1/100°

Levé Mairière St OUEN Du Breuil

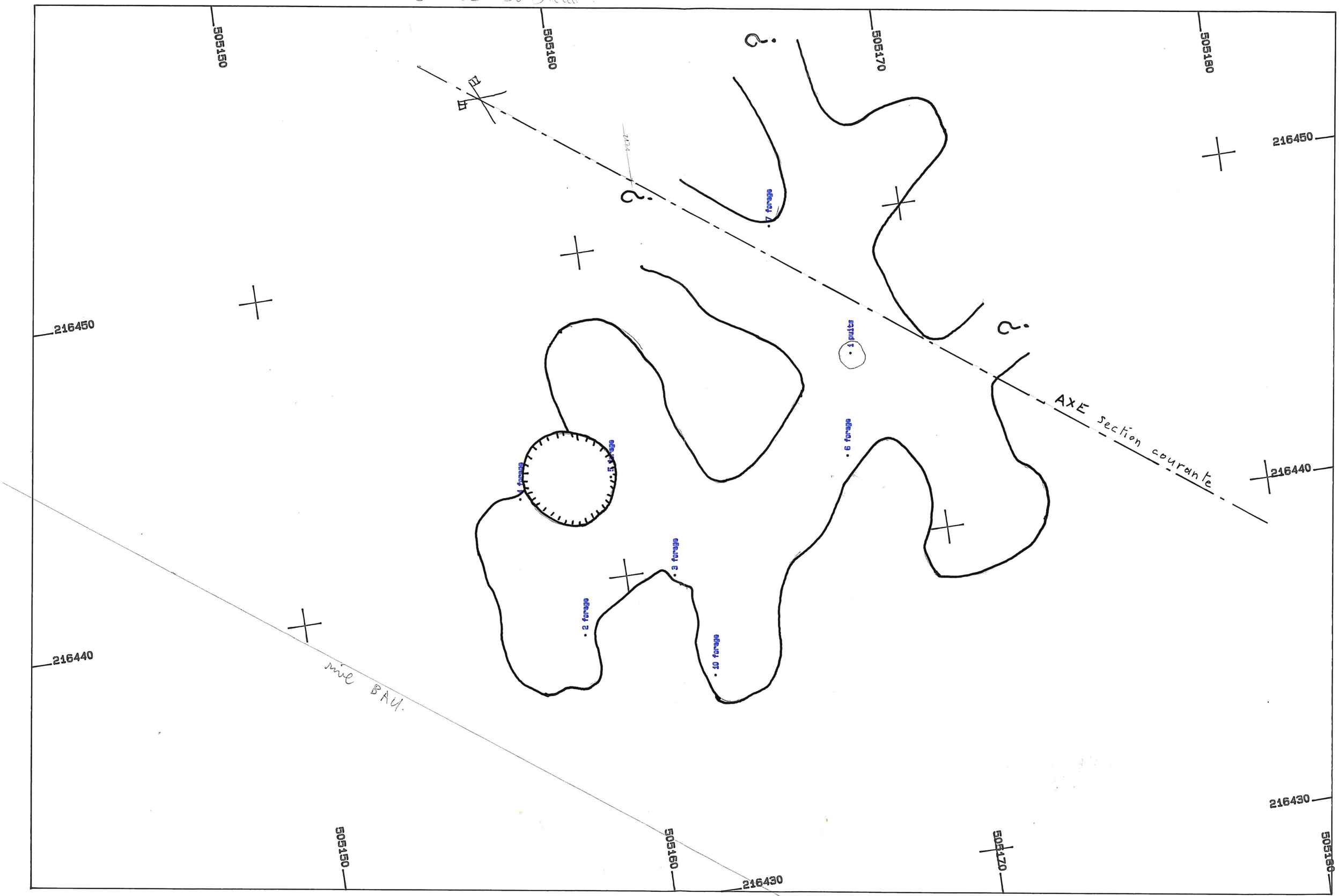

Indice n° : 76628-032

Indice recensé en archive(s) - non visible sur le terrain

Localisation

Département : 76 - Seine-Maritime

Commune : Saint-Ouen-du-Breuil

Repères locaux

Hameau/Lieu-dit :

Autre (route, chemin...) :

Coordonnées

Système : *RFG93-CC50*

Orig. report carto : *Plan*

x : *1 557 019*

y : *9 161 973*

Précision :

Type de Report : *Ponctuel*

Contexte

Geomorphologique : *Plateau*

Altitude de la nappe : **130 m**

Source : **Atlas Hydro BRGM 2012**

Source(s) de l'information

Nouvel indice / RICS initial :explor-e / / octobre 2023

Archives (Cf. fiche(s) détaillée(s) page(s) suivante(s))

Récentes || Auteur: BRGM | Réf.: HNOAA0004901 | | Date: 30/09/1997 |

Témoignages

Photo aérienne

Terrain

- ☐ Effondrement
- ☐ Affaissement-dépression
- ☐ Zone remblayée
- ☐ Puits
- ☐ Entrée à flanc de coteaux (cavage)
- ☐ Arbre isolé
- ☐ Autre :
- ☐ Aucun

Géométrie :

- ☐ Circulaire — Diamètre (m) # — Profondeur max (m) #
- ☐ Quelconque — Longueur min (m) # — Longueur max (m) #

Observations

Origine probable de l'indice

Type

- ☑ Carrière souterraine
- ☐ Carrière à ciel ouvert
- ☐ Carrière type inconnu
- ☐ Karstique (Naturel)
- ☐ Indéterminé
- ☐ Puits à eau

Matière extraite

- ☐ Marne
- ☐ Pierre de taille
- ☐ Cailloux
- ☐ Argile
- ☐ Sable

Commentaires

Indice 76628-032 / Détail document d'archives récentes

Origine du document	*Auteur :*	**BRGM**
	Référence :	**HNOAA0004901**
	Date :	**30/09/1997**
Informations extraites	**BRGM - Base de donnée Cavités souterraines, identifié comme carrière. / Entreprise Valerian - Recherche et traitement des vides souterrains CETE. Indice J5**	
Elements de localisation	*Plan de localisation :*	*Echelle :*
	Lieu-dit :	
	Autre information :	
Elements de dimensionnement	*Plan d'extension :*	*Echelle :*
Remarques		

HNOAA0004901

Cavités souterraines

Identifiant de la cavité :	HNOAA0004901
Type de cavité :	carrière
Nom de la cavité :	Indice J5
Département :	SEINE-MARITIME (76)
Nom de la commune (à la saisie) :	SAINT-OUEN-DU-BREUIL (76628)
Coordonnées X,Y en Lambert 93 métrique :	556927, 6950895
Coordonnées X,Y ouvrage :	504931, 1216525
Lambert X,Y ouvrage :	Lambert 1
Précision coordonnées :	5m
Repérage géographique :	orifice visible
Positionnement :	précis
Altitude ouvrage :	170
Date de validité :	30/09/1997
Auteur de la description :	EL
Source d'information :	

Source	Lieu d'archivage
Entreprise Valerian - Recherche et traitement des vides souterrains	CETE NC

Indice n° : 76628-033

Indice recensé en archive(s) - non visible sur le terrain

Localisation

Département : 76 - Seine-Maritime

Commune : Saint-Ouen-du-Breuil

Repères locaux

Hameau/Lieu-dit :

Autre (route, chemin...) :

Coordonnées

Système : *RFG93-CC50*

Orig. report carto : *Plan*

x : *1 556 945*

y : *9 162 018*

Précision :

Type de Report : *Ponctuel*

Contexte

Geomorphologique : *Plateau*

Altitude de la nappe : **130 m**

Source : **Atlas Hydro BRGM 2012**

Source(s) de l'information

Nouvel indice / RICS initial :explor-e / / octobre 2023

Archives (Cf. fiche(s) détaillée(s) page(s) suivante(s))

Récentes || Auteur: BRGM | Réf.: HNOAA0004903 | | Date: 24/09/1997 |

Témoignages

Photo aérienne

Terrain

- ☐ Effondrement
- ☐ Affaissement-dépression
- ☐ Zone remblayée
- ☐ Puits
- ☐ Entrée à flanc de coteaux (cavage)
- ☐ Arbre isolé
- ☐ Autre :
- ☐ Aucun

Géométrie :

- ☐ Circulaire — Diamètre (m) # — Profondeur max (m) #
- ☐ Quelconque — Longueur min (m) # — Longueur max (m) #

Observations

Origine probable de l'indice

Type

- ☑ Carrière souterraine
- ☐ Carrière à ciel ouvert
- ☐ Carrière type inconnu
- ☐ Karstique (Naturel)
- ☐ Indéterminé
- ☐ Puits à eau

Matière extraite

- ☐ Marne
- ☐ Pierre de taille
- ☐ Cailloux
- ☐ Argile
- ☐ Sable

Commentaires

Indice 76628-033 / Détail document d'archives récentes

Origine du document	*Auteur :*	**BRGM**
	Référence :	**HNOAA0004903**
	Date :	**24/09/1997**
Informations extraites	**BRGM - Base de donnée Cavités souterraines, identifié comme carrière. / Entreprise Valerian - Recherche et traitement des vides souterrains CETE. Indice J3**	
Elements de localisation	*Plan de localisation :*	*Echelle :*
	Lieu-dit :	
	Autre information :	
Elements de dimensionnement	*Plan d'extension :*	*Echelle :*
Remarques		

HNOAA0004903

Cavités souterraines

Identifiant de la cavité :	HNOAA0004903
Type de cavité :	carrière
Nom de la cavité :	Indice J3
Département :	SEINE-MARITIME (76)
Nom de la commune (à la saisie) :	SAINT-OUEN-DU-BREUIL (76628)
Coordonnées X,Y en Lambert 93 métrique :	556852, 6950940
Coordonnées X,Y ouvrage :	504857, 1216570
Lambert X,Y ouvrage :	Lambert 1
Précision coordonnées :	5m
Repérage géographique :	orifice visible
Positionnement :	précis
Date de validité :	24/09/1997
Auteur de la description :	EL
Source d'information :	

Source	Lieu d'archivage
Entreprise Valerian - Recherche et traitement des vides souterrains	CETE NC

Indice n° : 76628-034

Indice recensé en archive(s) - non visible sur le terrain

Localisation

Département : 76 - Seine-Maritime

Commune : Saint-Ouen-du-Breuil

Repères locaux

Hameau/Lieu-dit :

Autre (route, chemin...) :

Coordonnées

Système : *RFG93-CC50*

Orig. report carto : *Plan*

x : *1 556 941*

y : *9 162 030*

Précision :

Type de Report : *Ponctuel*

Contexte

Geomorphologique : *Plateau*

Altitude de la nappe : **130 m**

Source : **Atlas Hydro BRGM 2012**

Source(s) de l'information

Nouvel indice / RICS initial :explor-e / / octobre 2023

Archives (Cf. fiche(s) détaillée(s) page(s) suivante(s))

Récentes || Auteur: BRGM | Réf.: HNOAA0004899 | | Date: 09/10/1997 |

Témoignages

Photo aérienne

Terrain

- ☐ Effondrement
- ☐ Affaissement-dépression
- ☐ Zone remblayée
- ☐ Puits
- ☐ Entrée à flanc de coteaux (cavage)
- ☐ Arbre isolé
- ☐ Autre :
- ☐ Aucun

Géométrie :

- ☐ Circulaire — Diamètre (m) # — Profondeur max (m) #
- ☐ Quelconque — Longueur min (m) # — Longueur max (m) #

Observations

Origine probable de l'indice

Type

- ☑ Carrière souterraine
- ☐ Carrière à ciel ouvert
- ☐ Carrière type inconnu
- ☐ Karstique (Naturel)
- ☐ Indéterminé
- ☐ Puits à eau

Matière extraite

- ☐ Marne
- ☐ Pierre de taille
- ☐ Cailloux
- ☐ Argile
- ☐ Sable

Commentaires

Indice 76628-034 / Détail document d'archives récentes

Origine du document	*Auteur :*	**BRGM**
	Référence :	**HNOAA0004899**
	Date :	**09/10/1997**
Informations extraites	**BRGM - Base de donnée Cavités souterraines, identifié comme carrière. / Entreprise Valerian - Recherche et traitement des vides souterrains CETE. Indice J25**	
Elements de localisation	*Plan de localisation :*	*Echelle :*
	Lieu-dit :	
	Autre information :	
Elements de dimensionnement	*Plan d'extension :*	*Echelle :*
Remarques		

HNOAA0004899

Cavités souterraines

Identifiant de la cavité :	HNOAA0004899
Type de cavité :	carrière
Nom de la cavité :	Indice J25
Département :	SEINE-MARITIME (76)
Nom de la commune (à la saisie) :	SAINT-OUEN-DU-BREUIL (76628)
Coordonnées X,Y en Lambert 93 métrique :	556848, 6950952
Coordonnées X,Y ouvrage :	504853, 1216582
Lambert X,Y ouvrage :	Lambert 1
Précision coordonnées :	5m
Repérage géographique :	orifice visible
Positionnement :	précis
Date de validité :	09/10/1997
Auteur de la description :	EL
Source d'information :	

Source	Lieu d'archivage
Entreprise Valerian - Recherche et traitement des vides souterrains	CETE NC

Indice n° : 76628-035

Indice recensé en archive(s) - non visible sur le terrain

Localisation

Département : 76 - Seine-Maritime

Commune : Saint-Ouen-du-Breuil

Repères locaux

Hameau/Lieu-dit :

Autre (route, chemin...) :

Coordonnées

Système : *RFG93-CC50*

Orig. report carto : *Plan*

x : *1 556 210*

y : *9 162 266*

Précision :

Type de Report : *Ponctuel*

Contexte

Geomorphologique : *Plateau*

Altitude de la nappe : 120 m

Source : Atlas Hydro BRGM 2012

Source(s) de l'information

Nouvel indice / RICS initial :explor-e / / octobre 2023

Archives (Cf. fiche(s) détaillée(s) page(s) suivante(s))

Récentes || Auteur: BRGM | Réf.: HNOAA0004902 | | Date: 24/09/1997 |

Témoignages

Photo aérienne

Terrain

- ☐ Effondrement
- ☐ Affaissement-dépression
- ☐ Zone remblayée
- ☐ Puits
- ☐ Entrée à flanc de coteaux (cavage)
- ☐ Arbre isolé
- ☐ Autre :
- ☐ Aucun

Géométrie :

- ☐ Circulaire — Diamètre (m) # — Profondeur max (m) #
- ☐ Quelconque — Longueur min (m) # — Longueur max (m) #

Observations

Origine probable de l'indice

Type

- ☑ Carrière souterraine
- ☐ Carrière à ciel ouvert
- ☐ Carrière type inconnu
- ☐ Karstique (Naturel)
- ☐ Indéterminé
- ☐ Puits à eau

Matière extraite

- ☐ Marne
- ☐ Pierre de taille
- ☐ Cailloux
- ☐ Argile
- ☐ Sable

Commentaires

Indice 76628-035 / Détail document d'archives récentes

Origine du document	*Auteur :*	**BRGM**
	Référence :	**HNOAA0004902**
	Date :	**24/09/1997**
Informations extraites	**BRGM - Base de donnée Cavités souterraines, identifié comme carrière. / Entreprise Valerian - Recherche et traitement des vides souterrains CETE. Indice H26**	
Elements de localisation	*Plan de localisation :*	*Echelle :*
	Lieu-dit :	
	Autre information :	
Elements de dimensionnement	*Plan d'extension :*	*Echelle :*
Remarques		

HNOAA0004902

Cavités souterraines

Identifiant de la cavité :	HNOAA0004902
Type de cavité :	carrière
Nom de la cavité :	Indice H26
Département :	SEINE-MARITIME (76)
Nom de la commune (à la saisie) :	SAINT-OUEN-DU-BREUIL (76628)
Coordonnées X,Y en Lambert 93 métrique :	556117, 6951187
Coordonnées X,Y ouvrage :	504120, 1216812
Lambert X,Y ouvrage :	Lambert 1
Précision coordonnées :	5m
Repérage géographique :	orifice visible
Positionnement :	précis
Date de validité :	24/09/1997
Auteur de la description :	EL
Source d'information :	

Source	Lieu d'archivage
Entreprise Valerian - Recherche et traitement des vides souterrains	CETE NC

Indice n° : 76628-036

Indice recensé en archive(s) - non visible sur le terrain

Localisation

Département : 76 - Seine-Maritime

Commune : Saint-Ouen-du-Breuil

Repères locaux

Hameau/Lieu-dit :

Autre (route, chemin...) :

Coordonnées

Système : *RFG93-CC50*

Orig. report carto : *Plan*

x : *1 555 828*

y : *9 160 670*

Précision :

Type de Report : *Ponctuel*

Contexte

Geomorphologique : *Plateau*

Altitude de la nappe : 110 m

Source : Atlas Hydro BRGM 2012

Source(s) de l'information

Nouvel indice / RICS initial :explor-e / / octobre 2023

Archives (Cf. fiche(s) détaillée(s) page(s) suivante(s))

Récentes || Auteur: BRGM | Réf.: HNOAW0030176 | | Date: 30/08/2006 |

Témoignages

Photo aérienne

Terrain

- ☐ Effondrement
- ☐ Affaissement-dépression
- ☐ Zone remblayée
- ☐ Puits
- ☐ Entrée à flanc de coteaux (cavage)
- ☐ Arbre isolé
- ☐ Autre :
- ☐ Aucun

Géométrie :

- ☐ Circulaire — Diamètre (m) # — Profondeur max (m) #
- ☐ Quelconque — Longueur min (m) # — Longueur max (m) #

Observations

Origine probable de l'indice

Type

- ☑ Carrière souterraine
- ☐ Carrière à ciel ouvert
- ☐ Carrière type inconnu
- ☐ Karstique (Naturel)
- ☐ Indéterminé
- ☐ Puits à eau

Matière extraite

- ☐ Marne
- ☐ Pierre de taille
- ☐ Cailloux
- ☐ Argile
- ☐ Sable

Commentaires

Indice 76628-036 / Détail document d'archives récentes

Origine du document	*Auteur :*	**BRGM**
	Référence :	**HNOAW0030176**
	Date :	**30/08/2006**
Informations extraites	**BRGM - Base de donnée Cavités souterraines, identifié comme indéterminé / Indice issu de l'inventaire communal de Hugleville-en-Caux indice 84.**	
Elements de localisation	*Plan de localisation :*	*Echelle :*
	Lieu-dit :	
	Autre information :	
Elements de dimensionnement	*Plan d'extension :*	*Echelle :*
Remarques		

HNOAW0030176

Cavités souterraines

Identifiant de la cavité :	HNOAW0030176
Type de cavité :	indéterminé
Nom de la cavité :	Indice 84, Limite communal Est
Département :	SEINE-MARITIME (76)
Nom de la commune (à la saisie) :	HUGLEVILLE-EN-CAUX (76370)
Coordonnées X,Y en Lambert 93 métrique :	555737, 6949589
Coordonnées X,Y ouvrage :	503633, 2515492
Lambert X,Y ouvrage :	Lambert 2 étendu
Précision coordonnées :	10m
Repérage géographique :	orifice visible
Positionnement :	précis
Date de validité :	30/08/2006
Source d'information :	

Source	Lieu d'archivage
Inventaire communal Ingetec	BRGM +DDTM76

Indice n° : 76628-037

Indice issu des archives - sans localisation précise (parcelle "napoléonienne")

Localisation

Département : 76 - Seine-Maritime

Commune : Saint-Ouen-du-Breuil

Repères locaux

Hameau/Lieu-dit :

Autre (route, chemin...) :

Coordonnées

Système :

Orig. report carto : *Cadastre Napo non corrigé*

x :

y :

Précision :

Type de Report : *Parcelle*

Contexte

Geomorphologique : *Plateau*

Altitude de la nappe : **110 m**

Source : **Atlas Hydro BRGM 2012**

Source(s) de l'information

Nouvel indice / RICS initial :explor-e / / octobre 2023

Archives (Cf. fiche(s) détaillée(s) page(s) suivante(s))

Départementales || Réf.: 8S16 | Section: B | Parcelle: 46 | || Date: 1890 |
Départementales || Réf.: 8S19-20 | Section: B | Parcelle: 46 | || Date: 12/12/1889 |

Témoignages

Photo aérienne

Terrain

- ☐ Effondrement
- ☐ Affaissement-dépression
- ☐ Zone remblayée
- ☐ Puits
- ☐ Entrée à flanc de coteaux (cavage)
- ☐ Arbre isolé
- ☐ Autre :
- ☐ Aucun

Géométrie :

- ☐ Circulaire — Diamètre (m) # — Profondeur max (m) #
- ☐ Quelconque — Longueur min (m) # — Longueur max (m) #

Observations

Origine probable de l'indice

Type

- ☑ Carrière souterraine
- ☐ Carrière à ciel ouvert
- ☐ Carrière type inconnu
- ☐ Karstique (Naturel)
- ☐ Indéterminé
- ☐ Puits à eau

Matière extraite

- ☑ Marne
- ☐ Pierre de taille
- ☐ Cailloux
- ☐ Argile
- ☐ Sable

Commentaires

Explor-e : Après étude du contexte topographique et géologique, l'extraction à eu lieu en souterrain.

Indice 76628-037 / Détail document d'archives anciennes

Origine du document

Archives départementales
Cote : 8S19-20

Elements extraits

Date du document : 12/12/1889
Type ouvrage : Marnière
Déclarant : LE BOUCHER
Locataire ou fermier :
Propriétaire :

Elements de localisation

Plan de localisation : *Echelle :*
Lieu-dit :
Cadastre de référence : Napoléonien
Référence parcellaire : *Section :* B *Parcelle :* 46
Autre information :
Observations : Registre de déclaration d'ouverture de carrière / Numéro d'ordre : 567

Elements de dimensionnement déclarés

Plan d'extension : *Echelle :*
Caractéristiques puits : *Profondeur* */ Diamètre* */ Maçonné*
Volume exploité :
Nombre d'étage(s) :
Chambres(s) :
Observations :

Indice 76628-037 / Détail document d'archives anciennes

Origine du document

Archives départementales
Cote : 8S16

Elements extraits

Date du document : 1890
Type ouvrage : Carrière souterraine de marne
Déclarant : LE BOUCHER Simon
Locataire ou fermier :
Propriétaire :

Elements de localisation

Plan de localisation : *Echelle :*
Lieu-dit :
Cadastre de référence : Napoléonien
Référence parcellaire : *Section :* B *Parcelle :* 46
Autre information :
Observations : Etats indicatif des carrières situées dans le département / Dispense de délégués à la sécurité des ouvriers mineurs

Elements de dimensionnement déclarés

Plan d'extension : *Echelle :*
Caractéristiques puits : *Profondeur* */ Diamètre* */ Maçonné*
Volume exploité :
Nombre d'étage(s) :
Chambres(s) :
Observations :

NUMÉROS d'ordre par concession ou exploitation. 1	DÉSIGNATION ET ADRESSE DE L'EXPLOITANT. 2	NOM ET ADRESSE DU REPRÉSENTANT. 3	DÉSIGNATION DE LA CONCESSION. 4		DÉSIGNATION ou NATURE DE LA MINIÈRE ou carrière. 5	COMMUNES du LIEU DE L'EXPLOITATION. 6	NOMBRE d'ouvriers. 7	MOTIFS DE LA DISPENSE PROPOSÉE par l'ingénieur ordinaire. 8	OBSERVATIONS et PROPOSITIONS DE L'INGÉNIEUR EN CHEF. 9	DÉCISION du PRÉFET. 10
650	Quido. J. B à Butot	Le même	Cle Sar 158.	Sa B.	Marnière	Butot	2	Faible importance de l'exploitation.	Idem	
651	Lerepers Francois -do	"	137	B	"	"	2			
652	Vve Simson -do	"	68	B	"	"	2			
653	Valu Jos à Ste Opn du Breuil	"	366	A	"	Ste Opn du Breuil	2			
654	Valu Alexandre -do	"	224	A	"	"	2			
655	Le Boucher Simon -do	"	46	B	"	"	2			
656	Colette Augustin à Ste Austreberthe	"	6	B	"	Ste Aus Steberthe	2			
657	Roger Frederic do	"	216	A	"	"	2			
658	Vve Bezuel à Sapicille	"	23	A	"	Gonfleville Renfeugeres	2			
659	Marais Octave à Tres Iquienne	"	112	A	"	Tres Iquienne	2			
660	Brument Gustave -do	"	112	D	"	"	2			
661	Laurens Alfred à Ecalles Alix	"	16-17-18	C	"	Ecalles Alix	2			
662	Guilbert Emile -do	"	307	A	"	"	2			
663	Vve Duclos. -do	"	47bis	A	"	"	2			
664	Penepiepe Augustin à Jeanville les Bruno	"	122	A	"	"	2			
665	Elior Theodule à Emanville	"	180	B	"	"	2			
666	Philippier Antoine à Ecalles Alix	"	154	B	"	Ste Aust. Lanneville	2			
667	Thorel Donat à Ste Aust-Lanneville	"	13	B	"	"	2			
668	Delangnel Prosper -do	"	Vve Anthuin de Bonnu		"	"	2			
669	Quesnel Henri à Bram le Comte	"	1	"	"	"	2			
670	Lecer Jules à Beautot	"	31	B	"	Beautot	2			
671	Vallier Jules -do	"	73	B	"	"	2			
672	Vanthon Paul à Bonnu	"	244	D	"	Auchair	2			
673	Lefebvre Theodule à Epinay s/ Auchair	"	5	"	"	Epinay s/ Auchair	2			
674	Lecere Ferdinand -do	"	40	C	"	"	2			
675	Carpentier Alexandre -do	"	89	C	"	"	2			

OBSERVATIONS.

187

Archive associée : AD-A

explor-e - contact@explor-e.fr - Tél : 02 35 95 14 85 Indice n° 76628-037 MAJ le 24/09/2024 Editon du : 24/12/2024 Page 3 / 5

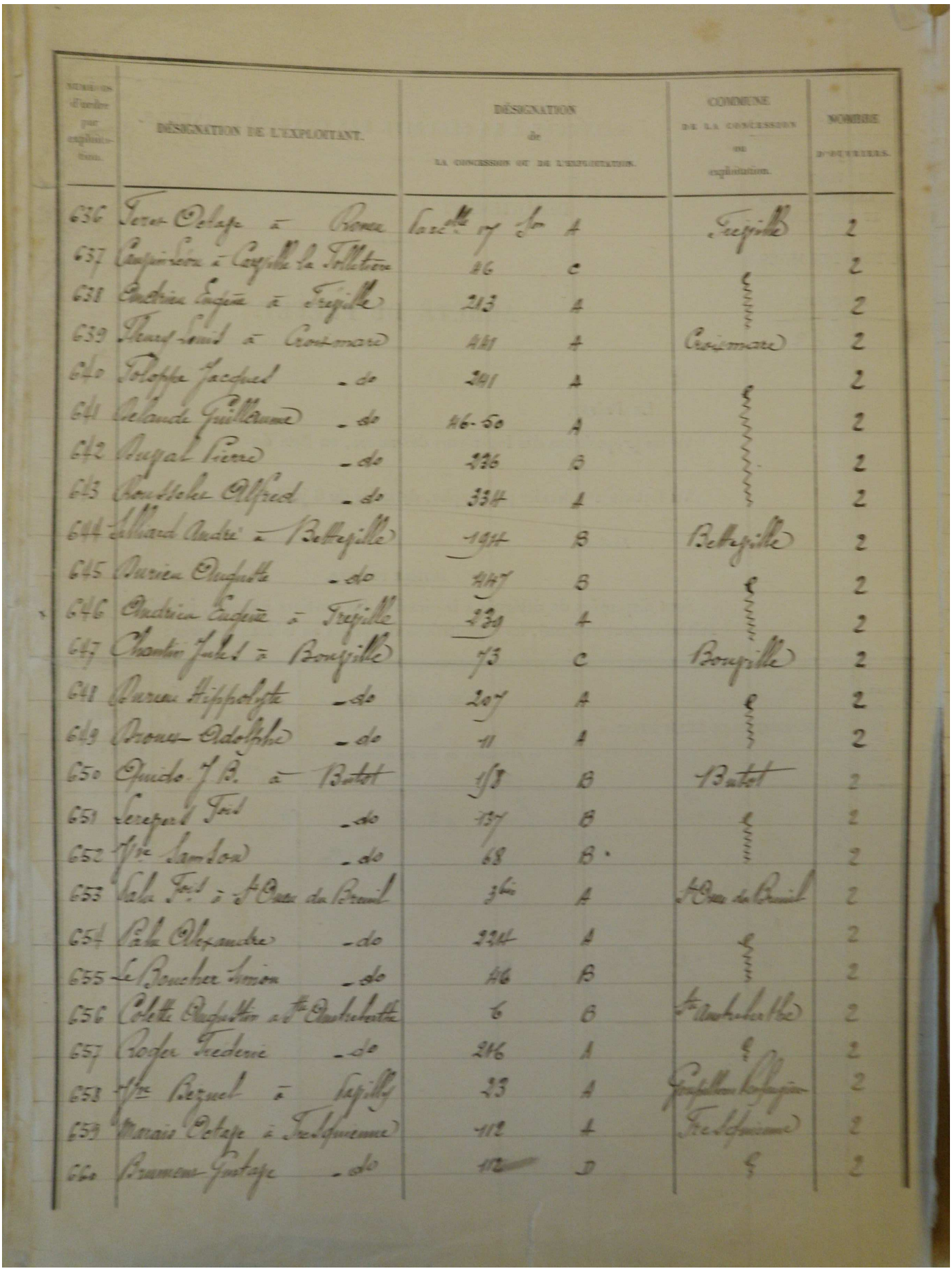

NUMÉROS d'ordre par exploitation.	DÉSIGNATION DE L'EXPLOITANT.	DÉSIGNATION de LA CONCESSION OU DE L'EXPLOITATION.		COMMUNE DE LA CONCESSION ou exploitation.	NOMBRE D'OUVRIERS.
636	Terre Cotage à Rouen	Carrière sur Sn	A	Jacqueville	2
637	Campinera à Cayeux la Villetteu	46	C	"	2
638	Cauchois Eugène à Jacqueville	213	A	"	2
639	Henry Lemd à Criquemare	441	A	Criquemare	2
640	Tolosse Jacques - do	241	A	"	2
641	Delaunde Guillaume - do	46-50	A	"	2
642	Dugal Pierre - do	236	B	"	2
643	Chouteau Alfred - do	334	A	"	2
644	Lallard André à Bettegille	1944	B	Bettegille	2
645	Durieu Auguste - do	1447	B	"	2
646	Cauchois Eugène à Jacqueville	239	A	"	2
647	Chantin Jules à Bourgville	73	C	Bourgville	2
648	Durieu Hippolyte - do	207	A	"	2
649	Drouet Adolphe - do	11	A	"	2
650	Quicho J. B. à Butot	158	B	Butot	2
651	Lecapelain Jules - do	137	B	"	2
652	Vve Lambon - do	68	B	"	2
653	Sala Jules à St Ouen du Breuil	361	A	St Ouen du Breuil	2
654	Sala Alexandre - do	234	A	"	2
655	Le Boucher Simon - do	46	B	"	2
656	Colette Augustin à Ste Marguerite	6	B	Ste Marguerite	2
657	Roger Frederic - do	246	A	"	2
658	Vve Bezuel à Sapilly	23	A	Fontaine Sapigny	2
659	Morais Cotage à Fresquienne	112	A	Fresquienne	2
660	Beaumont Jules - do	12	D	"	2

Indice n° : 76628-038

Indice issu des archives - sans localisation précise (parcelle "napoléonienne")

Localisation

Département : 76 - Seine-Maritime

Commune : Saint-Ouen-du-Breuil

Repères locaux

Hameau/Lieu-dit :

Autre (route, chemin...) :

Coordonnées

Système :

Orig. report carto : *Cadastre Napo non corrigé*

x :

y :

Précision :

Type de Report : *Parcelle*

Contexte

Geomorphologique : *Plateau*

Altitude de la nappe : **120 m**

Source : **Atlas Hydro BRGM 2012**

Source(s) de l'information

Nouvel indice / RICS initial :explor-e / / octobre 2023

Archives (Cf. fiche(s) détaillée(s) page(s) suivante(s))

Départementales || Réf.: 8S16 | Section: A | Parcelle: 224 | || Date: 1890 |
Départementales || Réf.: 8S19-20 | Section: A | Parcelle: 224 | || Date: 10/02/1890 |

Témoignages

Photo aérienne

Terrain

- ☐ Effondrement
- ☐ Affaissement-dépression
- ☐ Zone remblayée
- ☐ Puits
- ☐ Entrée à flanc de coteaux (cavage)
- ☐ Arbre isolé
- ☐ Autre :
- ☐ Aucun

Géométrie :

- ☐ Circulaire — Diamètre (m) # — Profondeur max (m) #
- ☐ Quelconque — Longueur min (m) # — Longueur max (m) #

Observations

Origine probable de l'indice

Type

- ☑ **Carrière souterraine**
- ☐ Carrière à ciel ouvert
- ☐ Carrière type inconnu
- ☐ Karstique (Naturel)
- ☐ Indéterminé
- ☐ Puits à eau

Matière extraite

- ☑ **Marne**
- ☐ Pierre de taille
- ☐ Cailloux
- ☐ Argile
- ☐ Sable

Commentaires

Explor-e : Après étude du contexte topographique et géologique, l'extraction à eu lieu en souterrain.

Indice 76628-038 / Détail document d'archives anciennes

Origine du document

Archives départementales
Cote : 8S19-20

Elements extraits

Date du document : 10/02/1890
Type ouvrage : Marnière
Déclarant : SALU Alexandre
Locataire ou fermier :
Propriétaire :

Elements de localisation

Plan de localisation : *Echelle :*
Lieu-dit :
Cadastre de référence : Napoléonien
Référence parcellaire : *Section :* A *Parcelle :* 224
Autre information :
Observations : Registre de déclaration d'ouverture de carrière / Numéro d'ordre : 691

Elements de dimensionnement déclarés

Plan d'extension : *Echelle :*
Caractéristiques puits : *Profondeur* */ Diamètre* */ Maçonné*
Volume exploité :
Nombre d'étage(s) :
Chambres(s) :
Observations :

Indice 76628-038 / Détail document d'archives anciennes

Origine du document

Archives départementales
Cote : 8S16

Elements extraits

Date du document : 1890
Type ouvrage : Carrière souterraine de marne
Déclarant : SALU Alexandre
Locataire ou fermier :
Propriétaire :

Elements de localisation

Plan de localisation : *Echelle :*
Lieu-dit :
Cadastre de référence : Napoléonien
Référence parcellaire : *Section :* A *Parcelle :* 224
Autre information :
Observations : Etats indicatif des carrières situées dans le département / Dispense de délégués à la sécurité des ouvriers mineurs

Elements de dimensionnement déclarés

Plan d'extension : *Echelle :*
Caractéristiques puits : *Profondeur* */ Diamètre* */ Maçonné*
Volume exploité :
Nombre d'étage(s) :
Chambres(s) :
Observations :

NUMÉROS d'ordre par concession ou exploitation. 1	DÉSIGNATION ET ADRESSE DE L'EXPLOITANT. 2	NOM ET ADRESSE DU REPRÉSENTANT. 3	DÉSIGNATION DE LA CONCESSION. 4		DÉSIGNATION ou NATURE DE LA MINIÈRE ou carrière. 5	COMMUNES du LIEU DE L'EXPLOITATION. 6	NOMBRE d'ouvriers. 7	MOTIFS DE LA DISPENSE PROPOSÉE par l'ingénieur ordinaire. 8	OBSERVATIONS et PROPOSITIONS DE L'INGÉNIEUR EN CHEF. 9	DÉCISION du PRÉFET. 10
650	Quido. J. B à Butot	Le même	Cle sur	158.	Sb B.	Marnière	Butot	2	Faible importance de l'exploitation.	Avis conforme
651	Lerepers Francois -do	"		137	B	"	"	"		
652	Vve Simson -do	"		68	B	"	"	"		
653	Valu Jos à Ste Opn du Breuil	"		366	A	"	Ste Opn du Breuil	"		
654	Valu Alexandre -do	"		224	A	"	"	"		
655	Le Boucher Simon -do	"		46	B	"	"	"		
656	Colette Augustin à Ste Austreberthe	"		6	B	"	Ste Aus Ste Austreberthe	"		
657	Roger Frederic do	"		216	A	"	"	"		
658	Vve Bezuel à Sapeilles	"		23	A	"	Gonfreville Renfeugeres	"		
659	Marais Octave à Tres Iquienne	"		112	A	"	Tres Iquienne	"		
660	Brument Gustave -do	"		112	D	"	"	"		
661	Laurens Alfred à Ecalles Alix	"		16-17-18	C	"	Ecalles Alix	"		
662	Guilbert Emile -do	"		307	A	"	"	"		
663	Vve Duclos. -do	"		47bis	A	"	"	"		
664	Penepiepe Augustin à Jeanville les Grands	"		122	A	"	"	"		
665	Elior Theodule à Emanville	"		180	B	"	"	"		
666	Philippier Antoine à Ecalles Alix	"		154	B	"	Ste Ant. Vaimeville	"		
667	Thorel Norman à Ste Ant. Vaimeville	"		13	B	"	"	"		
668	Delanguel Prosper d2	"	Vve Prop. Authuis de Bonnou			"	"	"		
669	Quesnel Henri à Bram le Comte	"		1	"	"	"	"		
670	Lecer Jules à Beautot	"		31	B	"	Beautot	"		
671	Vallier Jules -do	"		73	B	"	"	"		
672	Vanthon Paul à Bonnou	"		244	D	"	Auclair	"		
673	Lefebvre Theodule à Epinay s/ Auclair	"		5	"	"	Epinay s/ Auclair	"		
674	Lecere Ferdinand -do	"		40	C	"	"	"		
675	Carpentier Alexandre -d2	"		89	C	"	"	"		

OBSERVATIONS.

187

explor-e - contact@explor-e.fr - Tél : 02 35 95 14 85 Indice n° 76628-038 MAJ le 24/09/2024 Editon du : 24/12/2024 Page 3 / 5

Archive associée : AD-A

NUMÉROS d'ordre par exploitation.	DÉSIGNATION DE L'EXPLOITANT.	DÉSIGNATION de LA CONCESSION OU DE L'EXPLOITATION.		COMMUNE DE LA CONCESSION ou exploitation.	NOMBRE D'OUVRIERS.
636	Jean Octave à	Varenne	A	Jacqueville	2
637	Campinchi à Cayeux la Villetteu	46	C	"	2
638	Andrieu Eugène à Fréville	213	A	"	2
639	Henry Lemel à Criquemare	441	A	Criquemare	2
640	Tolosse Jacques - do	241	A	"	2
641	Delaunay Guillaume - do	46-50	A	"	2
642	Dupont Pierre - do	236	B	"	2
643	Chouquet Alfred - do	334	A	"	2
644	Gillard André à Bettegille	1944	B	Bettegille	2
645	Durieu Auguste - do	1447	B	"	2
646	Andrieu Eugène à Fréville	239	A	"	2
647	Chantin Jules à Bourgville	73	C	Bourgville	2
648	Durieu Hippolyte - do	207	A	"	2
649	Drouet Adolphe - do	11	A	"	2
650	Quicke J. B. à Butot	158	B	Butot	2
651	Lecapelain Jules - do	137	B	"	2
652	Vve Lambert - do	68	B	"	2
653	Sala Jules à St Ouen du Breuil	361	A	St Ouen du Breuil	2
654	Sala Alexandre - do	234	A	"	2
655	Le Boucher Simon - do	46	B	"	2
656	Colette Augustin à Ste Marguerite	6	B	Ste Marguerite	2
657	Roger Frederic - do	246	A	"	2
658	Vve Bezuel à Tupilly	23	A	Fontaine Sossigny	2
659	Morais Octave à Fresquienne	112	A	Fresquienne	2
660	Beaumont Gustave - do	12	D	"	2

Indice n° : 76628-039

Indice issu des archives - sans localisation précise (parcelle "napoléonienne")

Localisation

Département : 76 - Seine-Maritime

Commune : Saint-Ouen-du-Breuil

Repères locaux

Hameau/Lieu-dit :

Autre (route, chemin...) :

Coordonnées

Système :

Orig. report carto :

x :

y :

Précision :

Type de Report : *Non localisable*

Contexte

Geomorphologique :

Source(s) de l'information

Nouvel indice / RICS initial :explor-e / / octobre 2023

Archives (Cf. fiche(s) détaillée(s) page(s) suivante(s))

Départementales || Réf.: 8S16 | Section: A | Parcelle: 3 bis | || Date: 1890 |

Témoignages

Photo aérienne

Terrain

- ☐ Effondrement
- ☐ Affaissement-dépression
- ☐ Zone remblayée
- ☐ Puits
- ☐ Entrée à flanc de coteaux (cavage)
- ☐ Arbre isolé
- ☐ Autre :
- ☐ Aucun

Géométrie :

- ☐ Circulaire — Diamètre (m) # — Profondeur max (m) #
- ☐ Quelconque — Longueur min (m) # — Longueur max (m) #

Observations

Origine probable de l'indice

Type

- ☑ Carrière souterraine
- ☐ Carrière à ciel ouvert
- ☐ Carrière type inconnu
- ☐ Karstique (Naturel)
- ☐ Indéterminé
- ☐ Puits à eau

Matière extraite

- ☑ Marne
- ☐ Pierre de taille
- ☐ Cailloux
- ☐ Argile
- ☐ Sable

Commentaires

Explor-e : Indice non localisable, la parcelle 3bis de la section A est introuvable. La fiche est conservée pour mémoire.

Indice 76628-039 / Détail document d'archives anciennes

Origine du document

Archives départementales

Cote : **8S16**

Elements extraits

Date du document : **1890**

Type ouvrage : **Carrière souterraine de marne**

Déclarant : **SALU François**

Locataire ou fermier :

Propriétaire :

Elements de localisation

Plan de localisation : *Echelle :*

Lieu-dit :

Cadastre de référence : **Napoléonien**

Référence parcellaire : *Section :* **A** *Parcelle :* **3 bis**

Autre information :

Observations : **Etats indicatif des carrières situées dans le département / Dispense de délégués à la sécurité des ouvriers mineurs**

Elements de dimensionnement déclarés

Plan d'extension : *Echelle :*

Caractéristiques puits : *Profondeur* */ Diamètre* */ Maçonné*

Volume exploité :

Nombre d'étage(s) :

Chambres(s) :

Observations :

NUMÉROS d'ordre par concession ou exploitation. 1	DÉSIGNATION ET ADRESSE DE L'EXPLOITANT. 2	NOM ET ADRESSE DU REPRÉSENTANT. 3	DÉSIGNATION DE LA CONCESSION. 4		DÉSIGNATION ou NATURE DE LA MINIÈRE ou carrière. 5	COMMUNES du LIEU DE L'EXPLOITATION. 6	NOMBRE d'ouvriers. 7	MOTIFS DE LA DISPENSE PROPOSÉE par l'ingénieur ordinaire. 8	OBSERVATIONS et PROPOSITIONS DE L'INGÉNIEUR EN CHEF. 9	DÉCISION du PRÉFET. 10
650	Quido. J. B à Butot	Le même	Cle sur	158.	Sa B.	Marnière	Butot	2	Faible importance de l'exploitation.	Idem
651	Lerepers Francois -do			137	B					
652	Vve Simson -do			68	B					
653	Valu Jos à Ste Opn du Breuil			366	A		Ste Opn du Breuil			
654	Valu Alexandre -do			224	A					
655	Le Boucher Simon -do			46	B					
656	Colette Augustin à Ste Austreberthe			6	B		Ste Aust Berthe			
657	Roger Frederic do			216	A					
658	Vve Bézuel à Sapicille			23	A		Gonfleville Renfeugeres			
659	Marais Octave à Tres Sqrienne			112	A		Tres Sqrienne			
660	Brument Gustave -do			112	D					
661	Laurens Alfred à Ecalles Alix			16-17-18	C		Ecalles Alix			
662	Guilbert Emile -do			307	A					
663	Vve Duclos. -do			47bis	A					
664	Penepiepe Augustin à Jeanville les Bracq			122	A					
665	Elor Theodule à Cmanville			180	B					
666	Philippier Antoine à Ecalles Alix			754	B		Ste Ant. Cauxville			
667	Thorel Norma à Ste Ant. Cauxville			13	B					
668	Delanguel Prosper -do		Propre Autheuil au Bosc							
669	Quesnel Henri à Bram le Comte		1		"					
670	Lecer Jules à Beautot		31		B		Beautot			
671	Vallier Jules -do		73		B					
672	Vanthon Paul à Bonnetot		244		D		Auchair			
673	Lefebvre Theodule à Epinay s/ Auchair		5		"		Epinay s/ Auchair			
674	Lecere Ferdinand -do		40		C					
675	Carpentier Alexandre -do		89		C					

OBSERVATIONS.

187

Archive associée : AD-A

explor-e - contact@explor-e.fr - Tél : 02 35 95 14 85 Indice n° 76628-039 MAJ le 24/09/2024 Editon du : 24/12/2024 Page 3 / 4

NUMÉROS d'ordre par exploitation.	DÉSIGNATION DE L'EXPLOITANT.	DÉSIGNATION de LA CONCESSION OU DE L'EXPLOITATION.		COMMUNE DE LA CONCESSION ou exploitation.	NOMBRE D'OUVRIERS.
636	Jean Octave à Rouen	Carrière sur Sm	A	Jacqueville	2
637	Campinchi à Caudebec la Tillaie	46	C	"	2
638	Duchemin Eugène à Jacqueville	213	A	"	2
639	Henry Lemd à Criquemare	441	A	Criquemare	2
640	Delaporte Jacques - do	241	A	"	2
641	Delamare Guillaume - do	46-50	A	"	2
642	Dupont Pierre - do	236	B	"	2
643	Chamboche Alfred - do	334	A	"	2
644	Delliard André à Bettegille	1944	B	Bettegille	2
645	Durieu Auguste - do	1447	B	"	2
646	Duchemin Eugène à Jacqueville	239	A	"	2
647	Chantin Jules à Bourgeville	73	C	Bourgeville	2
648	Durieu Hippolyte - do	207	A	"	2
649	Drouet Adolphe - do	11	A	"	2
650	Quicke J. B. à Butot	158	B	Butot	2
651	Lecapelain Jules - do	137	B	"	2
652	Vve Lamdon - do	68	B	"	2
653	Sala Jules à St Ouen du Breuil	361	A	St Ouen du Breuil	2
654	Sala Alexandre - do	234	A	"	2
655	Le Boucher Simon - do	46	B	"	2
656	Colette Augustin à Ste Marie du Mont	6	B	Ste Marie du Mont	2
657	Roger Frederic - do	246	A	"	2
658	Vve Bezuel à Sapilly	23	A	Ste Mère Eglise	2
659	Morais Octave à Ste Mère Eglise	112	A	Ste Mère Eglise	2
660	Beaumont Gustave - do	12	D	"	2

Indice n° : 76628-040

Indice issu des archives - sans localisation précise (parcelle "napoléonienne")

Localisation

Département : 76 - Seine-Maritime

Commune : Saint-Ouen-du-Breuil

Repères locaux

Hameau/Lieu-dit :

Autre (route, chemin...) :

Coordonnées

Système :

Orig. report carto : *Cadastre Napo non corrigé*

x :

y :

Précision :

Type de Report : *Parcelle*

Contexte

Geomorphologique : *Plateau*

Altitude de la nappe : **110 m**

Source : **Atlas Hydro BRGM 2012**

Source(s) de l'information

Nouvel indice / RICS initial :explor-e / / octobre 2023

Archives (Cf. fiche(s) détaillée(s) page(s) suivante(s))

Départementales || Réf.: 8S16 | Section: B | Parcelle: 46 | || Date: 1891 |
Départementales || Réf.: 8S19-20 | Section: B | Parcelle: 146 | || Date: 23/11/1890 |

Témoignages

Photo aérienne

Terrain

- ☐ Effondrement
- ☐ Affaissement-dépression
- ☐ Zone remblayée
- ☐ Puits
- ☐ Entrée à flanc de coteaux (cavage)
- ☐ Arbre isolé
- ☐ Autre :
- ☐ Aucun

Géométrie :

- ☐ Circulaire — Diamètre (m) # — Profondeur max (m) #
- ☐ Quelconque — Longueur min (m) # — Longueur max (m) #

Observations

Origine probable de l'indice

Type

- ☑ **Carrière souterraine**
- ☐ Carrière à ciel ouvert
- ☐ Carrière type inconnu
- ☐ Karstique (Naturel)
- ☐ Indéterminé
- ☐ Puits à eau

Matière extraite

- ☑ **Marne**
- ☐ Pierre de taille
- ☐ Cailloux
- ☐ Argile
- ☐ Sable

Commentaires

Explor-e : Après étude du contexte topographique et géologique, l'extraction à eu lieu en souterrain.

Indice 76628-040 / Détail document d'archives anciennes

Origine du document

Archives départementales

Cote : 8S19-20

Elements extraits

Date du document : 23/11/1890
Type ouvrage : Marnière
Déclarant : LE BOUCHER Simon
Locataire ou fermier :
Propriétaire :

Elements de localisation

Plan de localisation : *Echelle :*
Lieu-dit :
Cadastre de référence : Napoléonien
Référence parcellaire : *Section :* B *Parcelle :* 146
Autre information :
Observations : Registre de déclaration d'ouverture de carrière / Numéro d'ordre : 906

Elements de dimensionnement déclarés

Plan d'extension : *Echelle :*
Caractéristiques puits : *Profondeur* */ Diamètre* */ Maçonné*
Volume exploité :
Nombre d'étage(s) :
Chambres(s) :
Observations :

Indice 76628-040 / Détail document d'archives anciennes

Origine du document

Archives départementales

Cote : 8S16

Elements extraits

Date du document : 1891
Type ouvrage : Carrière souterraine de marne
Déclarant : LE BOUCHER Simon
Locataire ou fermier :
Propriétaire :

Elements de localisation

Plan de localisation : *Echelle :*
Lieu-dit :
Cadastre de référence : Napoléonien
Référence parcellaire : *Section :* B *Parcelle :* 46
Autre information :
Observations : Etats indicatif des carrières situées dans le département / Dispense de délégués à la sécurité des ouvriers mineurs

Elements de dimensionnement déclarés

Plan d'extension : *Echelle :*
Caractéristiques puits : *Profondeur* */ Diamètre* */ Maçonné*
Volume exploité :
Nombre d'étage(s) :
Chambres(s) :
Observations :

NUMÉROS d'ordre par concession ou exploitation. 1	DÉSIGNATION ET ADRESSE DE L'EXPLOITANT. 2	NOM ET ADRESSE DU REPRÉSENTANT. 3	DÉSIGNATION DE LA CONCESSION. 4	DÉSIGNATION ou NATURE DE LA MINIÈRE ou carrière. 5	COMMUNES du LIEU DE L'EXPLOITATION. 6	NOMBRE d'ouvriers. 7	MOTIFS DE LA DISPENSE PROPOSÉE par l'ingénieur ordinaire. 8	OBSERVATIONS et PROPOSITIONS DE L'INGÉNIEUR EN CHEF. 9	DÉCISION du PRÉFET. 10
698	Vinot Narcisse, à Russay.	Le même.	N° 21. Sⁿ E.	Marnière.	Sévis.	2	Faible importance de l'exploitation.	Avis conforme	Il convient d'exiger ci-contre ont été dispensés de fatigues à la suite des travaux mineurs par arrêté du 9 février 1891
699	Julien Chicotelle, à Lammerville.	de	N° 20. Sⁿ B.	de	Lammerville.	2	de	id	
700	Malandain Eugène, à Etainhus.		N° 319. Sⁿ A - 2e feuille.		Etainhus.	2			
701	Brunel Nicolas, au Thil-Manneville.		N° 60. Sⁿ A. Polyg. B.		Le Thil-Manneville.	2			
702	Guérard Albert, au Vieux-Manoir.		Parcelle N° 4.		Le Vieux-Manoir.	2			
703	Etienne Isidore, à Grainville.		N° 208. Sⁿ B.		Ehouville.	2			
704	Levesque Eugène, à Fauville.		N° 210. Sⁿ B.		de	2			
705	Renaux François, à Fauville-les-Eglises.		N° 611. Sⁿ A.		Fauville-les-Eglises.	2			
706	Picot Firmin, à Beauville-les-Baons.		N° 15. Sⁿ B. Polyg. A.		Beauville-les-Baons.	2			
707	Laconite Narcisse, à Bacqueville.		N° 36. Polyg. A.		Bacqueville.	2			
708	Malin Albert, à Angiens.		N° 7. Sⁿ B.		Angiens.	2			
709	Roger René, à Ste Geneviève.		N° 23. Sⁿ E.		Heugleville-s-Scie.	2			
710	Duval Prospert, à Bracquetuit.		N° 315 - Sⁿ B.		Montreuil-en-Caux.	2			
711	Mallet Désiré, à Manlot-l'Auvray.		N° 10. Sⁿ C.		Manlot-l'Auvray.	2			
712	Hommet Pierre, à Auberville-la-Renault.		N° 316. Sⁿ A.		Auberville-la-Renault.	2			
713	Fme J. Gibert, à Cressy.		N° 110. Sⁿ A.		Cressy.	2			
714	Deglos Théodule, à Ste Croix-s/Buchy.		Hameau des Marcs.		Ste Croix-sur-Buchy.	2			
715	Eudier Alexandre, à Rouville.		N° 25. Sⁿ A.		Rouville.	2			
716	Jouen Célestin, à Orques-la-Bataille.		N° 158. Jean de Guichet.		Orques-la-Bataille.	2.			
717	Le Boucher Simon, à St Ouen-du-Breuil.		N° 46. Sⁿ B.		St Ouen-du-Breuil.	2			
718	Dieusy, à Sandebec-en-Caux.		N° 155. Sⁿ A.		Ecuffleville-la-Table.	2			
719	Lavelier, à Bretteville-Ste Laurent.		N° 369. Sⁿ A.		Bourville.	2			
720	Lambert Alfred, à Bornambuse.		N° 193. Sⁿ A. 2e feuille.		Bornambuse.	2			
721	Guezillon Isidore, à Martigny.		Parcelle N° 382.		Martigny.	2			
722	Bertot Pierre, à Yébleron.		N° 3. Sⁿ C. Polyg. I.		Yébleron.	2			

OBSERVATIONS.

110

Archive associée : AD-A

explor-e - contact@explor-e.fr - Tél : 02 35 95 14 85 Indice n° 76628-040 MAJ le 24/09/2024 Editon du : 24/12/2024 Page 3 / 5

NUMÉROS d'ordre par exploitation.	DÉSIGNATION DE L'EXPLOITANT.	DÉSIGNATION DE L'EXPLOITATION.	COMMUNE DE L'EXPLOITATION.	NOMBRE D'OUVRIERS.
708	Malin Albert, à Angiens.	N°. 7. Fon. B.	Angiens.	2
709	Roger René, à Ste. Geneviève.	N°. 23. Fon. E.	Heugleville-sur-Scie.	2
710	Duval Prosper à Bracquetuit.	N°. 315. Fon. B.	Montreuil-en-Caux.	2
711	Mallet Désiré, à Mantot-l'Auxray.	N°. 10. Son. C.	Mantot-l'Auxray.	2
712	Lhommet Pierre, à Auberville-la-Renault.	N°. 316. Fon. A.	Auberville-la-Renault.	2
713	Vve. Gibert, à Creasy.	N°. 110. Fon. A.	Creasy.	2
714	Degland Théodule, à Ste. Croix-s/-Buchy.	Hameau des Marcs.	Ste. Croix-sur-Buchy.	2
715	Eudier alexandre, à Rouville.	N°. 25. Fon. A.	Rouville.	2
716	Jouen Célestin, à Argues-la-Bataille.	N°. 158. Hameau de Guichet.	Argues-la-Bataille.	2
717	Le Boucher Simon, à St. Ouen du Breuil.	N°. 46. Fon. B.	St. Ouen-du-Breuil.	2
718	Dieuay, à Candebec-en-Caux.	N°. 155. Fon. A.	Cousseville-la-Table.	2
719	Cavelier, à Betteville-St. Laurent.	N°. 369. Fon. A.	Bourville.	2
720	Lambert Alfred, à Bornambuse.	N°. 193. Fon. A. 2e. Feuille.	Bornambuse.	2
721	Guerillon Victore, à Martigny.	Parcelle N°. 383.	Martigny.	2
722	Bertot Pierre, à Yébleron.	N°. 3. Son. C. Polyg. L.	Yébleron.	2
723	Sivoy Emile, à St. Victor-l'abbaye.	N°. 124. Fon. C.	St. Victor-l'abbaye.	2
724	Balet, à Betteville.	N°. 303. Fon. B.	Betteville.	2
725	Bazay Henri, à Grainville-la-Teinturière.	N°. 566. Fon. D.	Grainville-la-Teinturière.	2
726	Mme. Dieuay, à St. Paer.	N°. 162. Fon. D.	St. Paer.	2
727	Vve. Lefebvre, à Belmesnil.	N°. 8. Fon. A. Polyg. B.	Omonville.	2
728	Simon Paul, à Gonfreville-Caillot.	N°. 257. Fon. A. 2e. Feuille.	Gonfreville-Caillot.	2
729	Cordier, à Auzouville-s/-Ganne.	N°. 7. Fon. B.	Auzouville-sur-Ganne.	2
730	Durieux Hector, à St. Jean-de-la-Neuville.	Ferme du petit bec.	St. Jean-de-la-Neuville.	2
731	Levaux Benoni, à Lammerville.	N°. 4. Fon. C.	Lammerville.	2
732	Benoist Henri, à offranville.	N°. 221, 223, Son. C.	offranville.	2
733	Lebrun Clovis, à Manéglise.	N°. 140. Fon. B. 1ère. Feuille.	Manéglise.	2
734	Boisael alfred, à Etaimbus.	N°. 110. Fon. A. 1ère. Feuille.	Etaimbus.	2

Archive associée : AD-A

NUMÉROS D'ORDRE.	DÉLIBÉRATIONS.					
903	Chemmel Rene	Auberville la Renault	carrière N° 376	21	9	25
904	Jeugne Gibert	Criel	Carrière N° 110 Sec A	21	9	25
905	Thiedulé Auglot	Ste Croix-sur-Buchy	id.	22	9	25
906	Cudier Alexandre	Rouville	id. N° 29 Sec A	21	9	25
907	Colpucher Simon	Ste Croix du Perreuil	id. N° 46 Sec B	22	9	25
908	Martin Albert	Auppeut	id. N° 7 Sec B	20	9	25
909	Duval Prosper	Montreuil	id. N° 34 Sec B	20	9	25
910	Jouen Clestin	Croisy la Bataille	id. N° 118	22	9	25
911	Roger Rene	Hengleville	id. N° 23 Sec E	21	9	25
912	Schubert Alfred	Bonnemare	id. N° 193 Sec A	20	9	25
913	Sallet Eme	Grettenville	id. N° 203 Sec B	26	9	25
914	Leroy Emile	Ste Victor l'Abbaye	carrière N° 124 Sec C	24	9	25
915	Robert Henri	Grainville la Teinturière	id. N° 166 Sec D	26	9	25
916	Dieux	Envermeu la Caille	id. N° 115 Sec A	24	9	25
917	Guenillon Theodore	Martigny	id. N° 118	24	9	25
918	Vve Dejuste	Ste Dier	id. N° 162 Sec D	26	9	25
919	Cauchie	Bourville	id. N° 369 Sec A	16	9	25
920	Berthot Pierre	Yerberon	id. N° 3 Sec C	25	9	25
921	Lepine Jules	Cuverau	id. N° 14 Sec C	27	9	id
922	Lebrun Leon	Manetoise	id. N° 140 Sec B	28	9	2
923	Simon Paul	Sapicuille Caillot	id. N° 47 Sec A	25	9	25
924	Benoist Henri	Offranville	id. N° 201 Sec C	29	9	id
925	Lejeune Victor	St Jean de la Neuville	id.	26	9	id
926	Cesar B.	Cannonville	id. N° 4 Sec C	27	9	id
927	Vve Lefebvre	Belmesnil	id. N° 8 Sec A	17	9	id
928	Cudier Vve	Auppeuille	id. N° 7 Sec B	26	9	id
929	Heriellon Jules	Bolbeville	id. N° 146 Sec B	2	9	6
930	Boudin H.	Offranville	id. N° 40 Sec A	2	9	id
931	Boissel Albert	Etainhus	id. N° 10 Sec A	1	9	id
932	Duquetier F.	Carville la Folletière	id. N° 243 Sec B	4	9	1
933	Clet Cesaire	Sainbosq	id. N° 67	4	9	id
934	Poulain Henri	Brachy	id. N° 28 29 30 40 41 Sec B			9
935	Constant Albert	Barentin				id
936	Boucour A.	Bellencle en Caux	id. N° 11 Sec B	27	9	10

NUMÉROS D'ORDRE.	DÉLIBÉRATIONS.					
936	Bourg Gustave	Combervielle	id.	5	9	10
937	Feinet Jules	Bellencle en Caux	id. Sec A N° 113	6	9	id
938	Bimont Victor	St Victor l'Abbaye	id. Sec A N° 50	5	Déc.	id
939	Jaud Irénée	Montreuil	id. Sec A N° 6	5	Déc.	id
940	Tarneville Bretteville	Tarneville Bretteville	id. Sec A N° 7	27	9	id
941	Defaumare Jules	Ste Genevieve	id. N° 373	6	9	id
942	Renaud	St Victor l'Abbaye	id. Sec A N° 189	7	9	id
943	Dumont Emile	Auppegard	id. Sec B N° 50	8	9	id
944	Mottet Henri	Auppegard	id. Sec B N° 24	8	9	id
945	Mercadet Jacques	St Chignan	id. N° 207	6	9	id
946	Lefebvre Arthur	Martigny	id.	24	9	id
947	Roger Edmond	Biville la Baignarde	id. Sec C N° 238	4	9	11
948	Raulin Eupholyte	Ste Marguerite	id. Sec A N° 44	5	Déc.	id
949	Pesquet Eugene	Croudeteb	id. Sec B N° 396	6	Déc.	id
950	Vve Roux	Autigny	id. Sec B N° 89	8	Decem	id
951	Duclos Joseph	Montvieilliers	id. Sec C N° 210	9	id	13
952	Thomas Adolphe	Cocqueville en Caux	id. Sec B N° 1	2	id	id
953	Bourgeaux Victor	Ste Madeleine de Follentot	id. Sec B N° 13	8	id	id
954	Vve Soudary	St Riquier en Rivière	id. Sec B N° 671	10	id	id
955	Roussel Fabrice	Neville	id. Sec A N° 110	10	id	id
956	Jaud	Offranville	id. Sec A N° 137	9	id	id
957	Briancourt Pierre	Ste Croix d'Yerchy	id.	1	id	id
958	Collette Augustin	Gonfreville	id. Sec A N° 29	10	id	id
959	Guillot Lucien	Biliot	id. N° 47	9	id	id
960	Lovell C.	Bosc Roger	id. Sec C N° 95	10	id	id
961	J. Baudouin	St Quentin	id. Sec A N° 1424	10	id	19
962	Vve Baudière	Croth	id. Sec A N° 12	10	id	id
963	Eberbier	Hengleville Curville	id. Sec A N° 141	10	id	id
964	Anquetil	Anglesqueville Beaumais		12	id	id
965	Simon Auguste	Grainville la Teinturière	id. Sec A N° 24	11	id	id
966	Fajon Emile	Bordeaux St Clair	id. Sec A N° 21			id
967	Vve Dupare	Clais	id. Sec A N° 32	7	9	id

explor-e - contact@explor-e.fr - Tél : 02 35 95 14 85 Indice n° 76628-040 MAJ le 24/09/2024 Editon du : 24/12/2024 Page 5 / 5

Indice n° : 76628-041

Indice issu des archives - sans localisation précise (parcelle "napoléonienne")

Localisation

Département : 76 - Seine-Maritime

Commune : Saint-Ouen-du-Breuil

Repères locaux

Hameau/Lieu-dit :

Autre (route, chemin...) :

Coordonnées

Système :

Orig. report carto : *Cadastre Napo non corrigé*

x :

y :

Précision :

Type de Report : *Parcelle*

Contexte

Geomorphologique : *Plateau*

Altitude de la nappe : **120 m**

Source : **Atlas Hydro BRGM 2012**

Source(s) de l'information

Nouvel indice / RICS initial :explor-e / / octobre 2023

Archives (Cf. fiche(s) détaillée(s) page(s) suivante(s))

Départementales || Réf.: 8S16 | Section: B | Parcelle: 98 | || Date: 1891 |
Départementales || Réf.: 8S19-20 | Section: B | Parcelle: 98 | || Date: 23/11/1891 |

Témoignages

Photo aérienne

Terrain

- ☐ Effondrement
- ☐ Affaissement-dépression
- ☐ Zone remblayée
- ☐ Puits
- ☐ Entrée à flanc de coteaux (cavage)
- ☐ Arbre isolé
- ☐ Autre :
- ☐ Aucun

Géométrie :

- ☐ Circulaire — Diamètre (m) # — Profondeur max (m) #
- ☐ Quelconque — Longueur min (m) # — Longueur max (m) #

Observations

Origine probable de l'indice

Type

- ☑ Carrière souterraine
- ☐ Carrière à ciel ouvert
- ☐ Carrière type inconnu
- ☐ Karstique (Naturel)
- ☐ Indéterminé
- ☐ Puits à eau

Matière extraite

- ☑ Marne
- ☐ Pierre de taille
- ☐ Cailloux
- ☐ Argile
- ☐ Sable

Commentaires

Explor-e : Après étude du contexte topographique et géologique, l'extraction à eu lieu en souterrain.

Indice 76628-041 / Détail document d'archives anciennes

Origine du document

Archives départementales
Cote : 8S16

Elements extraits

Date du document : 1891
Type ouvrage : Carrière souterraine de marne
Déclarant : COLETTE Augustin
Locataire ou fermier :
Propriétaire :

Elements de localisation

Plan de localisation : *Echelle :*
Lieu-dit :
Cadastre de référence : Napoléonien
Référence parcellaire : *Section :* B *Parcelle :* 98
Autre information :
Observations : Etats indicatif des carrières situées dans le département / Dispense de délégués à la sécurité des ouvriers mineurs

Elements de dimensionnement déclarés

Plan d'extension : *Echelle :*
Caractéristiques puits : *Profondeur* */ Diamètre* */ Maçonné*
Volume exploité :
Nombre d'étage(s) :
Chambres(s) :
Observations :

Indice 76628-041 / Détail document d'archives anciennes

Origine du document

Archives départementales
Cote : 8S19-20

Elements extraits

Date du document : 23/11/1891
Type ouvrage :
Déclarant : COLETTE Augustin
Locataire ou fermier :
Propriétaire :

Elements de localisation

Plan de localisation : *Echelle :*
Lieu-dit :
Cadastre de référence : Napoléonien
Référence parcellaire : *Section :* B *Parcelle :* 98
Autre information :
Observations : Registre de déclaration d'ouverture de carrière / Numéro d'ordre : 3067

Elements de dimensionnement déclarés

Plan d'extension : *Echelle :*
Caractéristiques puits : *Profondeur* */ Diamètre* */ Maçonné*
Volume exploité :
Nombre d'étage(s) :
Chambres(s) :
Observations :

explor-e - contact@explor-e.fr - Tél : 02 35 95 14 85 Indice n° 76628-041 MAJ le 24/09/2024 Editon du : 24/12/2024 Page 3 / 5

Archive associée : AD-A

NUMÉROS d'ordre par concession ou exploitation. 1	DÉSIGNATION ET ADRESSE DE L'EXPLOITANT. 2	NOM ET ADRESSE DU REPRÉSENTANT. 3	DÉSIGNATION DE LA CONCESSION. 4	DÉSIGNATION ou NATURE DE LA MINIÈRE ou carrière. 5	COMMUNES du LIEU DE L'EXPLOITATION. 6	NOMBRE d'ouvriers. 7	MOTIFS DE LA DISPENSE PROPOSÉE par l'ingénieur ordinaire. 8	OBSERVATIONS et PROPOSITIONS DE L'INGÉNIEUR EN CHEF. 9	DÉCISION du PRÉFET. 10
1123	Bayle Auguste à Louvetot.	Le même.	N° 116. 3me C.	Marne.	Louvetot.	2	Faible importance de l'exploitation.		Les carrières désignées ci contre ont été déclarées de dépendre à la tournée des ouvriers mineurs par arrêté en date du 18 Dre 1894.
1124	Cabot Louis, à Neuil. Pameville.		Neuil. Pameville.		Neuil. Pameville.	2			
1125	Collette Augustin, à Bpe Villière.		N° 98. 3me B.		St Wuen. du. Breuil.	2			
1126	Mangon Caroline, à Cleres.		N° 184. 8me I.		Cleres.	2			
1127	Dargent Decade, à Tourville.		N° 252. 2me I.		Tourville.	2			
1128	Malbouche Emile, à Ste Austreberthe.		N° 26. 3me I.		Ste Austreberthe.	2			
1129	Bon Debray, à Auberville Ste Victor.		N° 174 2me B.		Auberville Ste Victor.	2			
1130	Jos Guilbert, à Ecalleville. le Baons.		N° 250. 2me B.		Ecalleville-le-Baons.	2	Requis par gerant, cette carrière a déjà été proposée fréquemment		
1131	Simon Louis, à Criel.		N° 42. 2me I.		Criel.	2			
1132	Duran Léopold, à Londinville.		N° 63. 2me C.		Londinville.	2			
1133	Bureau de Bienfaisance de Londinville.	Duruzoy Isidore, Maire de Londinville.	256 - 2me C.		— de —	2			
1134	Lamière Jules, à Anfreville. le champ.	Le même.	"		Anfreville les Champs.	2			
1135	Boulanger Désiré, à Biville la Baignard.		N° 166 à 172. 2me B.		Biville-la-Baignarde.	2			
1136	Cadet Emile, à Bte Jumièges.		"		Beaumay.	2			
1137	Martin Donat, à Etainfosse.		N° 152 et 153.		Bracquetuit.	2			
1138	Cabot Jean, à Calleville le. t. Eglise.		"		Calleville-le-t-Eglise.	2			
1139	Debray Henri, au Parc d'Anctot.		N° 111. 3me I.		Parc d'Anctot.	2			
1140	Guérard Victor, à Criel.		N° 134. 2me I.		Criel.	2			
1141	Renaut Paul, à Bolbec.		N° 270. 2me C.		Bolleville.	2			
1142	Cabard Adolphe, à St Jean de la Neuville.		N° 299. 2me I.		St Jean de la Neuville.	2			
1143	Debray Pierre, à Fromay le Long.		N° 43. 2me D.		Fromy le Long.	2			
1144	Marie Victorie, à St Maclou de Folleville.		N° 17. 2me I.		St Maclou de Folleville.	2			
1145	Marie Edmond, à St André s/ Cailly.		N° 62. 2me I.		St André s/ Cailly.	2			
1146	Bon Xavier, à Cleres.		N° 411. 2me C.		Cleres.	2			
1147	Mme Eug. Dumoy, à Rouen		N° 222. 2me I.		Beaurepaire.	2			

OBSERVATIONS.

64

NUMÉROS d'ordre par exploitation.	DÉSIGNATION DE L'EXPLOITANT.	DÉSIGNATION de LA CONCESSION OU DE L'EXPLOITATION.	COMMUNE DE LA CONCESSION ou exploitation.	NOMBRE D'OUVRIERS.
1109	Langlois d'Estaintot, à Heugleville-s/Scie.	N° 95. Son F.	Heugleville-s/Scie.	2
1110	Martin Urbain, à Lammerville.	N° 14. Son B. Polyg. C.	Lammerville.	2
1111	Loursel Henri, à St Georges-s. Fontaine.	N° 26. Son A.	St Georges-s/Fontaine.	2
1112	Guize Sénateur, à Yquebeuf.	Son B.	Yquebeuf.	2
1113	Gaillon Alfred, à Grugny.	N° 134. Son A.	Grugny.	2
1114	Dépinay Laurent, à Esteville.	N° 5. Son A.	Cailly.	2
1115	Bréant Aristide, à Mesnil-Panneville.	N° 268. Son B.	Croixmare.	2
1116	Eudier Vincent, à Bréauté.	N° 21. Son C.	Bréauté.	2
1117	Lecomte Hippolyte, à Manneville-la-Goupil.	N° 249. Son A.	Manneville-la-Goupil.	2
1118	Lecoq Aimable, à Yébleron.	N° 63. Son A. Polyg. E.	Yébleron.	2
1119	Guignery Gustave, à Clipouville.	N° 27. Son B.	Clipouville.	2
1120	Bosselin Albert, à St Maclou-de-Folleville.	N° 90. Son D.	St Maclou-de-Folleville.	2
1121	de Cuverville, par Rançonnette, à Heugleville-s/Scie.	N° 114 bis. Son A.	Heugleville-s/Scie.	2
1122	Vve Nicolle, à Biville-la-Bde, pr Delamare, — do —	N° 115. Son D.	— do —	2
1123	Bayle Auguste, à Louvetot.	N° 116. Son C.	Louvetot.	2
1124	Cabot Louis, à Mesnil-Panneville.	Mesnil-Panneville.	Mesnil-Panneville.	2
1125	Collette Augustin, à Goupillières.	N° 98. Son B.	St Ouen-du-Breuil.	2
1126	Mlle Manger Caroline, à Clères.	N° 184. Son A.	Clères.	2
1127	Dargent Arcade, à Sierville.	N° 252. Son A.	Sierville.	2
1128	Malbouitre Emile, à Ste Austreberthe.	N° 26. Son A.	Ste Austreberthe.	2
~~1129~~	~~Vve Delaye, à Ancretieville-St Victor.~~	~~N° 174. Son B.~~	~~Ancretieville-St Victor.~~	~~2~~
1130	Vve Guillebert, à Ecretteville-les-Baons.	N° 250. Son B.	Ecretteville-les-Baons.	2
1131	Lenoir Louis, à Critot.	N° 42. Son A.	Critot.	2
1132	Pupin Léopold, à Doudeville.	N° 63. Son C.	Doudeville.	2
1133	Durozey Isidore, — do — pr le Bureau de Bienfaisance.	N° 276. Son C.	— do —	2
1134	Vannière Jules, à Amfreville-les-Champs.	Amfreville-les-Champs.	Amfreville-les-Champs.	2

76

Archive associée : AD-B



NUMÉROS d'ordre.	DÉLIBÉRATIONS.					
3044	Gueguiniez	Quiquebeuf	Sec. B N° 1	13 fr.	19 fr.
3045	L. Kettinger	Tocqueville les Deux Eglises	Sec. A N° 439	114 fr.	— id.
3046	Cuvelier	Berneville sur Mer	Sec. B N° 117	16 fr.	22 fr.
3047	Dumont Victor	N. Victor l'Abbaye	Sec. C N° 215	20 fr.	28 fr.
3048	Delmarre Joseph	Gilles la Neuville	Sec. B N° 1	21 fr.	29 fr.
3049	Griffard Charles	N. Dalle Allouville	Sec. A	19 fr.	27 fr.
3050	L. Delamare	Fontaine le Bourg	Sec. C N° 73	32 fr.	— id.
3051	G. Colombel	Manéglise	N° 299	21 fr.	30 fr.
3052	Jouganne Guillaume	Tocqueville les Bains	Sec. A N° 23	244 fr.	— id.
3053	Caubet Paul	Canqueville	Sec. A N° 11		— id.
3054	Lepicard Georges	Bolleville	Sec. A N° 479	1 fr.	3 fr.
3055	E. Patel	Ste Croix sur Buchy		21 fr.	5 fr.
3056	Quesnelmier	Cancanville			— id.
3057	Papillon Albert	Matty	N° 84 et 92	25 fr.	7 fr.
3058	Dufour	Berthemont		3 fr.	— id.
3059	L. de Sadeleine	Orques	N° 141 Sec. B		— id.
3060	Lebrunie Paul	Houglerville en Caux	N° 4 Sec. A		11 fr.
3061	Beaudoin Aymar	id.	N° 117 Sec. C	29 fr.	41 fr.
3062	Vattemare	Veine Veve	N° 144	2 fr.	— id.
3063	Thierry	St. Maclou de Folleville	Sec. B N° 85	5 fr.	— id.
3064	L. Delamare	Criville la Rue			— id.
3065	Schit Albert	Ecretteville les Baons	Sec. A N° 1144	10 fr.	14 fr.
3066	Serier Louis	Etainhus	Sec. B N° 11		— id.
3067	Parent de Launay	Hermanville	Sec. B	10 fr.	— id.
3068	Lavergne Delphin	Yquebeuville	N° 274 Sec. B	3 fr.	— id.
3069	Legay Désiré	Ste Foi l'Evêque		11 fr.	— id.
3070	Lindet Louis Nicolas	St. Aubin Routot	Sec. A N° 3	10 fr.	17 fr.
3071	Bertin Alphonse	Criquetot	Sec. B N° 21	12 fr.	— id.
3072	Levesque Eugène	Fauville	Sec. B N° 209	11 fr.	— id.
3073	V.e Jacob Martin	St. Victor l'Abbaye	Sec. C	— id.	— id.
3074	Thomas Alexandre	St. Gille de Criquetot		12 fr.	— id.
3075	Griffard Alfred	Epaquerville	Sec. B N° 16		— id.

NUMÉROS d'ordre.	DÉLIBÉRATIONS.					
3046	Papillon Albert	Matty	N° 94	14 fr.	20 fr.
3047	Guerould Auguste	Graimbouville	N° 43 Sec. A	10 fr.	— id.
3048	Guault Jules	Croix Mares	N° 210 Sec. B	14 fr.	— id.
3049	Baudouin J.	St. Quentin	N° 64 et 11 Sec. A	20 fr.	— id.
3050	Dorez Eugène	Quiquenville	N° 1 Sec. B	14 fr.	— id.
3051	Martin Urbain	Lammerville	N° 14 Sec. D	14 fr.	21 fr.
3052	Guiguy Sénateur	Yquebeuf	Sec. B		— id.
3053	Picard Théophile	Auberville la Campagne			— id.
3054	Gailon Alfred	Gonfreville	N° 54 Sec. A	18 fr.	23 fr.
3055	Lamy Eugène	Bolleville	N° 4 Sec. B	17 fr.	24 fr.
3056	Delpinay Laurent	St Cailly	N° 5 Sec. A	20 fr.	— id.
3057	Lafoet	Gommerville	N° 14 Sec. A	19 fr.	— id.
3058	Levet Henri	Yebleron	N° 11 Sec. B	18 fr.	27 fr.
3059	Langlois Vicomte (Edmond)	Houglerville en Caux		21 fr.	— id.
3060	Lourdel Henri	St Georges sur Fontaine	N° 21 Sec. A	18 fr.	— id.
3061	Cadet Vincent	Bracquetuit	N° 31 Sec. C	23 fr.	32 fr.
3062	Lecomte Hippolyte	Manneville la Goupil	N° 244 Sec. A		— id.
3063	Malfilatre L.	Auberville la Campagne		20 fr.	— id.
3064	Briant Mathilde	Cressenville	N° 258 Sec. B	22 fr.	— id.
3065	Basle Auguste	Sommesnil	N° 116 Sec. C	23 fr.	31 fr.
3066	Levet Romain	Yebleron	N° 63 Sec. A	— id.	— id.
3067	Collette Augustin	St Ouen du Breuil	N° 91 Sec. B	— id.	— id.
3068	Botteliu Albert	St Maclou de Folleville	N° 98 Sec. B	24 fr.	— id.
3069	Henri de Cauverville	Houglerville Yebleron	N° 114 Sec. A	24 fr.	32 fr.
3070	Guiguy Gustave	Yquebeuville	N° 27 Sec. B	24 fr.	— id.
3071	V.e Lepelle	Fontaine la Bourgoise	N° 105 Sec. D		— id.
3072	Cabot Louis	Motteville Sommerville		— id.	1er Décembre
3073	Martin Durand	Bracquetuit	N° 1/2 et 153	28 fr.	2 Déc.
3074	Dupin Léopold	Doudeville	N° 63 Sec. C		id.
3075	Jean Cabot	Calleville les Deux Eglises		28 fr.	14
3076	Vivet	St Aubin Calleville	N° 124 et 133 Sec.	26 fr.	21
3077	Lemoir Louis	Criquetot	Sec. A N° 42	30 fr.	7 Décembre

explor-e - contact@explor-e.fr - Tél : 02 35 95 14 85 Indice n° 76628-041 MAJ le 24/09/2024 Editon du : 24/12/2024 Page 5 / 5

Indice n° : 76628-042

Indice issu des archives - sans localisation précise (parcelle "napoléonienne")

Localisation

Département : 76 - Seine-Maritime

Commune : Saint-Ouen-du-Breuil

Repères locaux

Hameau/Lieu-dit :

Autre (route, chemin...) :

Coordonnées

Système :

Orig. report carto : *Cadastre Napo non corrigé*

x :

y :

Précision :

Type de Report : *Parcelle*

Contexte

Geomorphologique : *Plateau*

Altitude de la nappe : **120 m**

Source : **Atlas Hydro BRGM 2012**

Source(s) de l'information

Nouvel indice / RICS initial :explor-e / / octobre 2023

Archives (Cf. fiche(s) détaillée(s) page(s) suivante(s))

Départementales || Réf.: 3OP261 | Section: A | Parcelle: 238 | || Date: 1855 |
Départementales || Réf.: 3OP258 | Section: A | Parcelle: 238 | ||

Témoignages

Photo aérienne

Terrain

- ☐ Effondrement
- ☐ Affaissement-dépression
- ☐ Zone remblayée
- ☐ Puits
- ☐ Entrée à flanc de coteaux (cavage)
- ☐ Arbre isolé
- ☐ Autre :
- ☐ Aucun

Géométrie :

- ☐ Circulaire — Diamètre (m) # — Profondeur max (m) #
- ☐ Quelconque — Longueur min (m) # — Longueur max (m) #

Observations

Origine probable de l'indice

Type

- ☑ Carrière souterraine
- ☐ Carrière à ciel ouvert
- ☐ Carrière type inconnu
- ☐ Karstique (Naturel)
- ☐ Indéterminé
- ☐ Puits à eau

Matière extraite

- ☐ Marne
- ☐ Pierre de taille
- ☐ Cailloux
- ☐ Argile
- ☐ Sable

Commentaires

Explor-e : Après étude du contexte topographique et géologique, l'extraction à eu lieu en souterrain.

Indice 76628-042 / Détail document d'archives anciennes

Origine du document

Archives départementales
Cote : 3OP261

Elements extraits

Date du document : 1855
Type ouvrage :
Déclarant : Vve CALAIS
Locataire ou fermier :
Propriétaire : Vve CALAIS

Elements de localisation

Plan de localisation : *Echelle :*
Lieu-dit :
Cadastre de référence : Napoléonien
Référence parcellaire : *Section :* A *Parcelle :* 238
Autre information :
Observations : Service vicinal / Chemin de grande communication n°22 - fourniture de matériaux / 1855

Elements de dimensionnement déclarés

Plan d'extension : *Echelle :*
Caractéristiques puits : *Profondeur* */ Diamètre* */ Maçonné*
Volume exploité :
Nombre d'étage(s) :
Chambres(s) :
Observations :

Indice 76628-042 / Détail document d'archives anciennes

Origine du document

Archives départementales
Cote : 3OP258

Elements extraits

Date du document :
Type ouvrage : Carrière souterraine
Déclarant :
Locataire ou fermier :
Propriétaire : Vve CALAIS

Elements de localisation

Plan de localisation : *Echelle :*
Lieu-dit :
Cadastre de référence :
Référence parcellaire : *Section :* A *Parcelle :* 238
Autre information :
Observations : Service vicinal / Chemin de grande communication n°22 - Devis

Elements de dimensionnement déclarés

Plan d'extension : *Echelle :*
Caractéristiques puits : *Profondeur* */ Diamètre* */ Maçonné*
Volume exploité :
Nombre d'étage(s) :
Chambres(s) :
Observations :

Archive associée : AD-A

ART. 6.

Les matériaux seront extraits dans les propriétés indiquées ci après :

Tableau indicatif des lieux d'extraction.

(N° 2.)

NUMÉROS des Sections.	N° et Section de la matrice cadastrale.	NOMS, PRÉNOMS ET DEMEURES des Propriétaires.	NOMS, PRÉNOMS ET DEMEURES des Fermiers.	Distance moyenne des transports.	SITUATION des Terrains.	Observations.
1°	S. B. n° 63	M. Durand, propriétaire à Fréville	"	1200 ..	Labour	
2°	S. A. 66. 185.	M. Dupré, propre à Rouen	M. Lemasson	1900 ..	id	
	S. A. 67. 68	M. Houbert, henry propre à Blacqueville	M. Vigreux			
3°	id	idem	id	500 ..	id	
4°	id	idem	id	800 ..	id	
5°	id	idem	id	1400 ..	id	
6°	id	idem	id	2600 ..	id	
7°	S. C. 262	M. Bertaux, aimable à Betteville	Fleury	1300 ..	id	Marnière
8°	Voir la 10e Sec.	Voir la 10e Section	Voir la 10e Section,	2400 ..	Côte	
9°	id	idem.	id	1100 ..	id	
10°	S. B. 197	M. Bézuel adrien, Propre à Cavilly	Aucun,	1200 ..	id	
11°	Voir la 12e Sec.	Voir la 12e Section	Voir la 12e Section.	1300 ..	Bois	
12°	S. B. 13 bis	M. de Paix-de-Cœur propre à Hugleville	Aucun	900 ..	id	
13°	S. B. 13	M. d'Hugleville	Aucun,	1600 ..	Bois	
14°	S. A. 238	Madame Veuve Calais.	La même.	800 ..	Labour,	Marnière

ART. 7.

L'entrepreneur est chargé à ses frais, risques et périls, de l'extraction des matériaux dans les propriétés ci-dessus désignées ; il devra se conformer aux dispositions de l'article 100 de l'arrêté réglementaire du 12 mars 1849, et à celles du décret du 15 février 1853, sur l'exploitation des carrières dans le département, et au réglement préfectoral du 22 janvier 1855, sur l'extraction des matériaux.

Les indemnités dues pour extraction, dépôt, ou passage, et pour tout ce qui peut se rapporter aux tra-

explor-e - contact@explor-e.fr - Tél : 02 35 95 14 85 Indice n° 76628-042 MAJ le 24/09/2024 Editon du : 24/12/2024 Page 3 / 5

des profils.	les profils servant de point de comparaison.	de gauche à droite.	de droite à gauche.	Indication des points portés au plan.	de chaque Section.	des terres à déplacer par Section de longueur.	Observations.

LIEUX D'EXTRACTION DES MATÉRIAUX.

NUMÉROS des Sections.	INDICATION des Sections par les numéros des profils.	DÉSIGNATION DES TERRAINS.
Section unique	2 à 9.	Carrière en tunnel sur la terre en labour de Mme Vve Calais à St Ouen du Breuil N° 238, - Section A.

réception
de ce temps
définitive.

à rabattre
frayés, à
flaches,
chaussée,

frais de

explor-e - contact@explor-e.fr - Tél : 02 35 95 14 85 Indice n° 76628-042 MAJ le 24/09/2024 Editon du : 24/12/2024 Page 4 / 5
Archive associée : AD-B

X

(N° 21.)

SERVICE VICINAL.

DÉPARTEMENT DE LA SEINE-INFÉRIEURE.

Arrondissement de Rouen.

Chemin de grande communication

N° 22 de Caudebec à Eu.

Partie comprise entre la propriété de M. Dacblade et l'extrémité du Bois de M. Blondeau.

Longueur 215 M

DEVIS.

Dépenses en	Terrassements et empierrement	1,350 f 00
	Travaux d'art	" - "
	Indemnités et dommages	477 f 50
	TOTAL	1827-50.

Prix de Revient du mètre courant.

Indice n° : 76628-043

Indice issu des archives - sans localisation précise (parcelle "napoléonienne")

Localisation

Département : 76 - Seine-Maritime

Commune : Saint-Ouen-du-Breuil

Repères locaux

Hameau/Lieu-dit :

Autre (route, chemin...) :

Coordonnées

Système :

Orig. report carto : *Cadastre Napo corrigé*

x :

y :

Précision :

Type de Report : *Parcelle*

Contexte

Geomorphologique : *Plateau*

Altitude de la nappe : **130 m**

Source : **Atlas Hydro BRGM 2012**

Source(s) de l'information

Nouvel indice / RICS initial :explor-e / / octobre 2023

Archives (Cf. fiche(s) détaillée(s) page(s) suivante(s))

Départementales || Réf.: 3OP261 | Section: A | Parcelle: 424 | || Date: 1874-1878 |
Départementales || Réf.: 3OP261 | Section: A | Parcelle: 424 | || Date: 1879-1883 |
Départementales || Réf.: 3OP261 | Section: A | Parcelle: 424 | || Date: 1869-1873 |
Départementales || Réf.: 3OP1595 | Section: A | Parcelle: 424 | || Date: 11/04/1872 |

Témoignages

Photo aérienne

Terrain

- ☐ Effondrement
- ☐ Affaissement-dépression
- ☐ Zone remblayée
- ☐ Puits
- ☐ Entrée à flanc de coteaux (cavage)
- ☐ Arbre isolé
- ☐ Autre :
- ☐ Aucun

Géométrie :

- ☐ Circulaire — Diamètre (m) # — Profondeur max (m) #
- ☐ Quelconque — Longueur min (m) # — Longueur max (m) #

Observations

Origine probable de l'indice

Type

- ☑ **Carrière souterraine**
- ☐ Carrière à ciel ouvert
- ☐ Carrière type inconnu
- ☐ Karstique (Naturel)
- ☐ Indéterminé
- ☐ Puits à eau

Matière extraite

- ☐ Marne
- ☐ Pierre de taille
- ☑ **Cailloux**
- ☐ Argile
- ☐ Sable

Commentaires

Explor-e : Après étude du contexte topographique et géologique, l'extraction à eu lieu en souterrain.

Indice 76628-043 / Détail document d'archives anciennes

Origine du document

Archives départementales

Cote : 3OP261

Elements extraits

Date du document : 1874-1878
Type ouvrage : caillou-silex
Déclarant : DEPRESLE Epiphane
Locataire ou fermier :
Propriétaire : CHARPENEY

Elements de localisation

Plan de localisation : *Echelle :*
Lieu-dit :
Cadastre de référence :
Référence parcellaire : *Section :* A *Parcelle :* 424
Autre information :
Observations : Service vicinal / Devis dgénéral d'entretien des chemins de grande communication - Chemin n°22 / Silex - entretien pour les années 1874-1878

Elements de dimensionnement déclarés

Plan d'extension : *Echelle :*
Caractéristiques puits : *Profondeur* */ Diamètre* */ Maçonné*
Volume exploité :
Nombre d'étage(s) :
Chambres(s) :
Observations :

Indice 76628-043 / Détail document d'archives anciennes

Origine du document

Archives départementales

Cote : 3OP261

Elements extraits

Date du document : 1879-1883
Type ouvrage : caillou-silex
Déclarant : DEPRESLE Epiphane
Locataire ou fermier :
Propriétaire : CHARPENAY

Elements de localisation

Plan de localisation : *Echelle :*
Lieu-dit :
Cadastre de référence :
Référence parcellaire : *Section :* A *Parcelle :* 424
Autre information :
Observations : Service vicinal / Devis dgénéral d'entretien des chemins de grande communication - Chemin n°22 / Silex - entretien pour les années 1878-1883

Elements de dimensionnement déclarés

Plan d'extension : *Echelle :*
Caractéristiques puits : *Profondeur* */ Diamètre* */ Maçonné*
Volume exploité :
Nombre d'étage(s) :
Chambres(s) :
Observations :

Indice 76628-043 / Détail document d'archives anciennes

Origine du document

Archives départementales

Cote : 3OP261

Elements extraits

Date du document : 1869-1873
Type ouvrage : caillou-silex
Déclarant : DEPRESLE Epiphane
Locataire ou fermier :
Propriétaire : CHARPENAY

Elements de localisation

Plan de localisation : *Echelle :*
Lieu-dit :
Cadastre de référence :
Référence parcellaire : *Section :* A *Parcelle :* 424
Autre information :
Observations : Service vicinal / Devis dgénéral d'entretien des chemins de grande communication - Chemin n°22 / Silex - entretien pour les années 1869-1873

Elements de dimensionnement déclarés

Plan d'extension : *Echelle :*
Caractéristiques puits : *Profondeur* */ Diamètre* */ Maçonné*
Volume exploité :
Nombre d'étage(s) :
Chambres(s) :
Observations :

Indice 76628-043 / Détail document d'archives anciennes

Origine du document

Archives départementales

Cote : 3OP1595

Elements extraits

Date du document : 11/04/1872
Type ouvrage : Caillou
Déclarant : DEPRESLE Epiphane
Locataire ou fermier :
Propriétaire : Charpenay

Elements de localisation

Plan de localisation : *Echelle :*
Lieu-dit :
Cadastre de référence :
Référence parcellaire : *Section :* A *Parcelle :* 424
Autre information :
Observations : Service vicianl / Extraction de matériaux pour la construction et l'entretien des chemins vicinaux

Elements de dimensionnement déclarés

Plan d'extension : *Echelle :*
Caractéristiques puits : *Profondeur* */ Diamètre* */ Maçonné*
Volume exploité :
Nombre d'étage(s) :
Chambres(s) :
Observations :

6

TABLEAU A

Tableau indicatif des Lieux d'extraction.

Nos des Sections. 1	DÉSIGNATION DES SECTIONS DU CHEMIN où seront déposés les matériaux. 2	LONGUEUR des Sections. 3	DISTANCE moyenne des transports par section. 4	NATURE des Matériaux. 5	NOM DE LA COMMUNE. 6	DÉSIGNATION DES LIEUX D'EXTRACTION. INDICATIONS cadastrales 7	NATURE des terrains. 8	NOMS, PRÉNOMS ET DOMICILES des propriétaires. 9	des fermiers. 10	OBSERVATIONS. 11
1	Entre la limite de l'Arrondissement d'Yvetot et la première limite de Fréville.	5.390	1.900	Caillou silex	Betteville	Sn B. No 638	Bois-taillis	Domaine de l'Etat (Forêt de St Wandrille)	"	Le terrain désigné ci contre n'est pas affermé.
2	Entre la deuxième limite de Carville et le chemin de de Gde Comon No 63.	3.259	966	— do —	Fréville	Sn B. No 237	Labour	Mr Blondel Théodule à Blacqueville	"	— do —
3	Entre ce dernier point et la Route Nationale No 14.	4.055	1.967	— do —	Blacqueville	Sn B. No 111	— do —	M. Deluchapt à Paris	M. Boyère Ferdinand à Blacqueville	
4	Entre ce dernier point et la Route Départementale No 13.	2.880	921	— do —	Pavilly	Sn B. No 262	— do —	Mme Vve Bertaux Aimable à La Folletière.	Mr Bertaux Aimable à Pavilly	
5	Entre ce dernier point et la première limite d'Hugleville.	4.121	1.476	— do —	Ste Austreberthe	Sn B. No 197	Pâtis.	M. Mottet Patrice à Limesy	"	— do —
6	Entre la première limite d'Emanville et la limite de l'Arrondissement de Dieppe	6.819	960	— do —	Hugleville-en-Caux St Ouen-du-Breuil	Sn B. No 2 Sn A. No 424	— do — Labour.	Mineurs d'Hugleville à Hugleville. M. Charpenay, Courtier à Rouen.	Mr Depresle Epiphane à St Ouen du Breuil.	— do —
		26.524m								

Nota : La distance moyenne des transports évalués dans la colonne 4 est établie suivant la distance des carrières au chemin et des longueurs à approvisionner déduction faite de celles qui devront l'être par la prestation en nature.

Tableau indicatif des Lieux d'extraction.

TABLEAU A

N.os des Sections. 1	DÉSIGNATION DES SECTIONS DU CHEMIN où seront déposés les matériaux. 2	LONGUEUR des Sections. 3	DISTANCE moyenne des TRANSPORTS par section. 4	NATURE des Matériaux. 5	NOM DE LA COMMUNE. 6	DÉSIGNATION DES LIEUX D'EXTRACTION. INDICATIONS cadastrales. 7	NATURE des terrains. 8	NOMS, PRÉNOMS ET DOMICILES des propriétaires. 9	NOMS, PRÉNOMS ET DOMICILES des fermiers. 10	OBSERVATIONS. 11
1.e	Entre la limite de Carneville et Vretot et la 1.re limite de Freville	5.500.m	1000.m	Cailloux Silex	Bottenville	Sec.n B N.o 538	Bois taillis	Domaine de l'Etat Forêt de Brotonne		Le domaine est pas affermé.
2.e	Entre la 2.e limite de Carville et le chemin de G.de Comm.on N.o 53	3.250.m	900.m	id.	Freville	Sec.n B N.o 237	Labour	M. Blondel, Clerc de Blacquerville	M. Delafenetre, à Freville	
3.e	Entre ce dernier point et la route nationale N.o 14.	4.235.m	1987.	id.	Blacquerville	Sec.n B N.o 111	id.	M. Delachapt, Propriétaire à Freville	M. Boyere, fermier à Blacquerville	
4.e	Entre ce dernier point et la route départementale N.o 13.	2.880.m	921.	id.	Perville	Sec.n B N.o 252	id.	M.me Vve Berteaux, Tailleur à La Bellière	M. Berteaux, tailleur à Perville	
5.e	Entre ce dernier point et la 1.re limite de Rucqueville	4121.m	1475.m	id.	St. Austreberthe	Sec.n B N.o 197	Gatis	M.me Vve Secerf, Docteur à Perville	L. Propriétaire.	
6.e	Entre la 1.re limite de Emanville et la limite de Carneville de Bapp.	5810.m	950.m	id.	Rucqueville en Caux St. Ouen du Breuil	Sec.n B N.os 1 et 2 Sec.n A N.o 424	Gatis. Labour	Mineurs Rucqueville Supplville Propriétaire à Charpenay, instituteur à Doudeville	Les Propriétaires M.r Desprez Cultivateur à St. Ouen du Breuil	
		25.524								

Nota: La distance moyenne des transports evaluée dans la colonne N.o 4 est établie suivant la distance des carrières au chemin et des longueurs à approvisionner déduction faite de celles qui devront être faites par la prestation en nature.

explor-e - contact@explor-e.fr - Tél : 02 35 95 14 85 Indice n° 76628-043 MAJ le 24/09/2024 Editon du : 24/12/2024 Page 5 / 9

Archive associée : AD-B

(N° 88 G. S. G.)

SERVICE VICINAL

DÉPARTEMENT DE LA SEINE-INFÉRIEURE

Arrondissement de Rouen

DEVIS GÉNÉRAL
D'ENTRETIEN DES CHEMINS
DE GRANDE COMMUNICATION

CHAUSSÉES D'EMPIERREMENT

Chemin n° 29 *de* Caudebec *à* Eu

Partie comprise entre la limite de l'arrondissement de Yvetot
et celle de l'arrondissement de Dieppe

65 **LOT.**

BAIL D'ENTRETIEN POUR LES ANNÉES 1879 A 1883 INCLUSIVEMENT

6

TABLEAU A

Tableau indicatif des Lieux d'extraction.

Nos des Sections. 1	DÉSIGNATION DES SECTIONS DU CHEMIN où seront déposés les matériaux. 2	LONGUEUR des Sections. 3	DISTANCE moyenne des TRANSPORTS par section. 4	NATURE des Matériaux. 5	NOM DE LA COMMUNE. 6	DÉSIGNATION DES LIEUX D'EXTRACTION. INDICATIONS cadastrales. 7	NATURE des terrains. 8	NOMS, PRÉNOMS ET DOMICILES des propriétaires. 9	NOMS, PRÉNOMS ET DOMICILES des fermiers. 10	OBSERVATIONS. 11
1e	Entre la limite de l'Arrondissement d'Yvetot & la 1re limite de Fréville	5390	2000	Caillou silex & Marne	Betteville	Sn B No 638	Bois Caillis	Domaine de l'Etat Forêt de St Wandrille		
2e	Entre la 2me limite de Carville & le chemin de Grande Comn No 63	3.259	1000	id	Fréville	Sn B No 837 B	Labour	M. Blondel Théodule à Blacqueville	M. Blondel Théodule	
3e	Entre ce dernier point & la Route Impériale 14	4055	1.500	id	Blacqueville	Sn B No 111	Labour	M. Deluchapt propriét. à Paris	M. Boyère Ferdinand à Blacqueville	
4e	Entre ce dernier point & la Route Départementale No 13	2.880	1000	id	Pavilly	Sn C No 262	Labour	M. Bertaux Aimable à la Folletière	M. Letourneur Aimable à Pavilly	
5e	Entre ce dernier point & la 1re limite d'Hugleville	4.121	1.800	id	Ste Austreberthe	Sn B No 210	Labour	Mme Ve Barré à Pavilly	M. Delaporte Charles à Ste Austreberthe	
6e	Entre la 1re limite d'Emanville & la limite de l'Arrondissement de Dieppe	6.819	1000	id	Hugleville en Caux St Ouen du Breuil	Sn B No 2 Sn A No 424	Pâtis Labour	M. d'Hugleville Adrien à Hugleville M. Charpenay courtier à Rouen	Le Propriétaire M. Depreste Epiphane à St Ouen	
		26.524								

Nota — La distance moyenne des transports évalués dans la colonne No 4 est établie suivant la distance des carrières au chemin & des longueurs à approvisionner déduction faite de celles qui devront l'être par la prestation en nature.

(N° 9 d).

SERVICE VICINAL.

DÉPARTEMENT DE LA SEINE-INFÉRIEURE.

Arrondissement de Rouen.

DEVIS GÉNÉRAL
D'ENTRETIEN DES CHEMINS
DE GRANDE COMMUNICATION.

CHAUSSÉES D'EMPIERREMENT.

Chemin n° 22 de Caudebec à Eu.

Partie comprise entre la limite de l'Arrond.t d'Yvetot et celle de l'Arrondissement de Dieppe.

6e LOT.

BAIL D'ENTRETIEN POUR LES ANNÉES 1869 A 1873 INCLUSIVEMENT.

DÉPARTEMENT
de la Seine-Inférieure.

ARRONDISSEMENT
de Rouen

CANTON
de Pavilly

SERVICE VICINAL.

(No 90. — S. G.)

Commune de St Ouen du Breuil

EXTRACTION DE MATÉRIAUX.

ÉTAT indicatif des Terrains à désigner en la commune de St Ouen du Breuil pour l'extraction des Matériaux employés à la construction et à l'entretien des chemins vicinaux.

Imp. E. Cagniard.

TERRAINS DÉSIGNÉS.					NATURE des matériaux à extraire.	OBSERVATIONS.
NATURE des Terrains.	NOM, PRÉNOMS et demeure des propriétaires et des fermiers.	INDICATIONS CADASTRALES				
		Section	N°.	Contenances		
1	2	3	4	5	6	7
Labour	Charpenay Propriétaire, quai du Havre, 9 à Rouen Deprosle Stéphane Entrepreneur à St Ouen du Breuil	A	424	10h 82c 22c	Silex	

Le présent État dressé par l'Agent-Voyer Cantonal soussigné,
A Pavilly le 11 avril 1872

Vu et présenté
A Rouen, le 12 Avril 1872
~~Le Sous-Préfet de~~
L'Agent-Voyer d'Arrondissement

Vu par nous, Maire de St Ouen du Breuil
Le 11 avril 1872

Vu et proposé :
Rouen, le 14 Avril 1872
L'Agent-Voyer en chef,

Vu et approuvé :
Rouen, le 18 Avril 1872
Le Préfet de la Seine-Inférieure,

Indice n° : 76628-044

Indice recensé en archive(s) - non visible sur le terrain

Localisation

Département : 76 - Seine-Maritime

Commune : Saint-Ouen-du-Breuil

Repères locaux

Hameau/Lieu-dit :

Autre (route, chemin...) :

Coordonnées

Système :

Orig. report carto :

x :

y :

Précision :

Type de Report : *Non localisable*

Contexte

Geomorphologique :

Source(s) de l'information

Nouvel indice / RICS initial :explor-e / / octobre 2023

Archives (Cf. fiche(s) détaillée(s) page(s) suivante(s))

Récentes || Auteur: BRGM | Réf.: 11101152 | | Date: 1995 |

Témoignages

Photo aérienne

Terrain

- ☐ Effondrement
- ☐ Affaissement-dépression
- ☐ Zone remblayée
- ☐ Puits
- ☐ Entrée à flanc de coteaux (cavage)
- ☐ Arbre isolé
- ☐ Autre :
- ☐ Aucun

Géométrie :

- ☐ Circulaire — Diamètre (m) # — Profondeur max (m) #
- ☐ Quelconque — Longueur min (m) # — Longueur max (m) #

Observations

Origine probable de l'indice

Type

- ☐ Carrière souterraine
- ☐ Carrière à ciel ouvert
- ☐ Carrière type inconnu
- ☐ Karstique (Naturel)
- ☑ **Indéterminé**
- ☐ Puits à eau

Matière extraite

- ☐ Marne
- ☐ Pierre de taille
- ☐ Cailloux
- ☐ Argile
- ☐ Sable

Commentaires

Explor-e : Indice non reporté car la précision renseignée par la base de donnée est indiquée comme peu fiable. La fiche est conservée pour mémoire.

Indice 76628-044 / Détail document d'archives récentes

Origine du document	*Auteur :*	**BRGM**
	Référence :	**11101152**
	Date :	**1995**
Informations extraites	**BRGM - Base de données mouvement de terrain - identifié comme effondrement/Affaissement**	
Elements de localisation	*Plan de localisation :*	*Echelle :*
	Lieu-dit :	
	Autre information :	
Elements de dimensionnement	*Plan d'extension :*	*Echelle :*
Remarques		

11101152

Fiche Détaillée

Identification

Type de mouvement :	Effondrement / Affaissement
Degré de fiabilité sur le type :	Fort
Date de début :	04/04/2001
Degré de précision sur la date :	Jour
Département :	SEINE-MARITIME (76)
Commune principale :	SAINT-OUEN-DU-BREUIL
Numéro INSEE :	76628
Type coordonnées :	FRANCE NTF Lambert 2 Centre carto/étendu
Précision X Y saisi :	Commune
Longitude (°) :	1.01978667472952
Latitude (°) :	49.6333717968821

Qualité

Degré de fiabilité de la fiche :	Faible
Détail :	Information peu fiable, Saisie en différé par rapport à l'étude, Saisie non validée
Précision/Exhaustivité de la fiche :	Bonne

Source(s)

Organisme de saisie / Contexte étude : BRGM-HNO / BRGM/SGR/Haute-Normandie

Origines informations / Etudes réalisées	Date	Client
−protection civile 76−		
BRGM/RP-52868-FR−Couëffe R., Lebret P.−Inventaire départemental des mouvements de terrain Département de la Seine -Maritime	−30/03/2004	−MEDD

Effondrement

Commentaire :	falaise
Evolution de l'effondrement :	Inconnu

Géologie

Nappe captive : Ne sais pas

Matériau

Responsable	Stratigraphie	Lithofacies	Form sup.	Epaisseur
Oui	Mésozoïque-Secondaire/Crétacé supérieur	Roches sédimentaires/calcaire/craie		

Etude(s)

Référence	Organisme	Client	Titre	Auteur	Type d'étude	Etendue spatiale	Echelle	Commentaire
BRGM/RP-52868-FR	BRGM-HNO				Carte informative	Départementale	125000	Synthèse départementale

Indice n° : 76628-045

Indice recensé en archive(s) - non visible sur le terrain

Localisation

Département : 76 - Seine-Maritime

Commune : Saint-Ouen-du-Breuil

Repères locaux

Hameau/Lieu-dit :

Autre (route, chemin...) :

Coordonnées

Système : *RFG93-CC50*

Orig. report carto : *GPS*

x : *1 556 459*

y : *9 160 706*

Précision :

Type de Report : *Ponctuel*

Contexte

Geomorphologique : *Plateau*

Altitude de la nappe : **110 m**

Source : **Atlas Hydro BRGM 2012**

Source(s) de l'information

Nouvel indice / RICS initial :explor-e / / octobre 2023

Archives (Cf. fiche(s) détaillée(s) page(s) suivante(s))

Récentes || Auteur: BRGM | Réf.: 11101608 | | Date: 1995 |

Témoignages

Photo aérienne

Terrain

- ☐ Effondrement
- ☐ Affaissement-dépression
- ☐ Zone remblayée
- ☐ Puits
- ☐ Entrée à flanc de coteaux (cavage)
- ☐ Arbre isolé
- ☐ Autre :
- ☐ Aucun

Géométrie :

- ☐ Circulaire — Diamètre (m) # — Profondeur max (m) #
- ☐ Quelconque — Longueur min (m) # — Longueur max (m) #

Observations

Origine probable de l'indice

Type

- ☐ Carrière souterraine
- ☐ Carrière à ciel ouvert
- ☐ Carrière type inconnu
- ☐ Karstique (Naturel)
- ☑ **Indéterminé**
- ☐ Puits à eau

Matière extraite

- ☐ Marne
- ☐ Pierre de taille
- ☐ Cailloux
- ☐ Argile
- ☐ Sable

Commentaires

Indice 76628-045 / Détail document d'archives récentes

Origine du document	*Auteur :*	**BRGM**
	Référence :	**11101608**
	Date :	**1995**
Informations extraites	**BRGM - Base de données mouvement de terrain - identifié comme effondrement/Affaissement**	
Elements de localisation	*Plan de localisation :*	*Echelle :*
	Lieu-dit :	
	Autre information :	
Elements de dimensionnement	*Plan d'extension :*	*Echelle :*
Remarques		

11101608

Fiche Détaillée

Identification

Type de mouvement :	Effondrement / Affaissement
Degré de fiabilité sur le type :	Fort
Date de début :	01/01/1995
Degré de précision sur la date :	Semestre
Département :	SEINE-MARITIME (76)
Commune principale :	SAINT-OUEN-DU-BREUIL
Numéro INSEE :	76628
Coordonnées X saisi (m) :	504384
Coordonnées Y saisi (m) :	215255
Type coordonnées :	FRANCE NTF Lambert 1 Nord
Précision X Y saisi :	Décamètre
Longitude (°) :	1.01277786392695
Latitude (°) :	49.6295407208084

Qualité

Degré de fiabilité de la fiche :	Moyenne
Détail :	Information fiable, Saisie en différé par rapport à l'étude, Saisie non validée
Précision/Exhaustivité de la fiche :	Bonne

Source(s)

Organisme de saisie / Contexte étude : BRGM-HNO / BRGM/SGR/Haute-Normandie

Origines informations / Etudes réalisées	Date	Client
Vol BRGM 1995−BRGM−Archives BRGM - SGR Haute-Normandie	01/05/1995	
Vol BRGM 1995−Villey M., Gigot P.−Mission aérienne effectuée suite aux évènements de l'hiver 94-95 : survol et pointage sur carte des effondrements récents	−01/05/1995	−BRGM
BRGM/RP-52868-FR−Couëffe R., Lebret P.−Inventaire départemental des mouvements de terrain Département de la Seine -Maritime	−30/03/2004	−MEDD

Effondrement

Evolution de l'effondrement : Inconnu

Géologie

Nappe captive : Ne sais pas

Cause(s)

Cause anthropique : Antropique (Autre ...)
Cause naturelle : Naturelle (Autre ...)

Etude(s)

Référence	Organisme	Client	Titre	Auteur	Type d'étude	Etendue spatiale	Echelle	Commentaire
Vol BRGM 1995	BRGM-HNO				Carte informative	Départementale		
BRGM/RP-52868-FR	BRGM-HNO				Carte informative	Départementale	125000	Synthèse départementale

Indice n° : 76628-046

Indice recensé en archive(s) - non visible sur le terrain

Localisation

Département : 76 - Seine-Maritime

Commune : Saint-Ouen-du-Breuil

Repères locaux

Hameau/Lieu-dit :

Autre (route, chemin...) :

Coordonnées

Système : *RFG93-CC50*

Orig. report carto : *GPS*

x : *1 556 057*

y : *9 160 875*

Précision :

Type de Report : *Ponctuel*

Contexte

Geomorphologique : *Plateau*

Altitude de la nappe : **110 m**

Source : **Atlas Hydro BRGM 2012**

Source(s) de l'information

Nouvel indice / RICS initial :explor-e / / octobre 2023

Archives (Cf. fiche(s) détaillée(s) page(s) suivante(s))

Récentes || Auteur: BRGM | Réf.: BSS000FJEE | |

Témoignages

Photo aérienne

Terrain

- ☐ Effondrement
- ☐ Affaissement-dépression
- ☐ Zone remblayée
- ☐ Puits
- ☐ Entrée à flanc de coteaux (cavage)
- ☐ Arbre isolé
- ☐ Autre :
- ☐ Aucun

Géométrie :

- ☐ Circulaire — Diamètre (m) # — Profondeur max (m) #
- ☐ Quelconque — Longueur min (m) # — Longueur max (m) #

Observations

Origine probable de l'indice

Type

- ☐ Carrière souterraine
- ☐ Carrière à ciel ouvert
- ☐ Carrière type inconnu
- ☐ Karstique (Naturel)
- ☐ Indéterminé
- ☑ **Puits à eau**

Matière extraite

- ☐ Marne
- ☐ Pierre de taille
- ☐ Cailloux
- ☐ Argile
- ☐ Sable

Commentaires

Indice 76628-046 / Détail document d'archives récentes

Origine du document	*Auteur :*	**BRGM**
	Référence :	**BSS000FJEE**
	Date :	
Informations extraites	**Base de donnée Dossier du sous sol - Identifié comme puits à eau**	
Elements de localisation	*Plan de localisation :*	*Echelle :*
	Lieu-dit :	
	Autre information :	
Elements de dimensionnement	*Plan d'extension :*	*Echelle :*
Remarques		

Dossier du sous-sol

Identifiant national de l'ouvrage

BSS000FJEE

Ancien code - avant 2017
00764X0016/P

Localisation

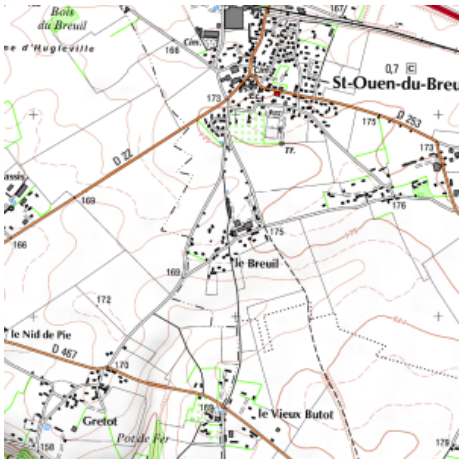

Département

SEINE MARITIME (76) - SGR/HNO

Commune

SAINT OUEN DU BREUIL (76628)

Nom local

P

Numéro de carte

0076

Huitième

4X

Région naturelle

CAUX-VEXIN

Bassin versant

SEINE

Adresse ou Lieu-dit

HAMEAU DU BREUIL

Coordonnées

Système	X (m)	Y (m)
Lambert 2 étendu	503860	2515700
Lambert 1 - Nord	503980	215420
Lambert-93	555967	6949797

Système	Latitude	Longitude
WGS84	49.63096155 | 49° 37' 51'' N	1.00715032 | 1° 0' 25'' E

Altitude

171 m - Précision EPD

Description technique

Nature

PUITS

Profondeur atteinte

30.0 m

Diamètre de l'ouvrage

1600 mm

Date fin de travaux

Non renseigné

Mode d'exécution

MANUEL.

Etat de l'ouvrage

INACCES.

Utilisation

Non renseigné

Objet de la recherche

Non renseigné

Objet de l'exploitation

EAU.

Objet de la reconnaissance

Non renseigné

Gisement

Non renseigné

Références

Non renseigné

Référencé comme point d'eau

☑ OUI

Niveau d'eau mesuré par rapport au sol

28,5 m -

Coupe

Z Origine

Non renseigné

Auteur

Non renseigné

Date

Non renseigné

Document(s) numérisé(s)

1 document(s)

Vignette	Nom	Type	Poids
	G0229281.TIF	• RECAPITULATIF DE L'OUVRAGE	76 Ko

Log géologique numérisé

Non renseigné

Nombre de niveaux : 0 Aucune coupe disponible

Indice n° : 76628-047

Indice issu des archives - sans localisation précise (parcelle "napoléonienne")

Localisation

Département : 76 - Seine-Maritime

Commune : Saint-Ouen-du-Breuil

Repères locaux

Hameau/Lieu-dit :

Autre (route, chemin...) :

Coordonnées

Système :

Orig. report carto : *Cadastre Napo corrigé*

x :

y :

Précision :

Type de Report : *Parcelle*

Contexte

Geomorphologique : *Plateau*

Altitude de la nappe : **120 m**

Source : **Atlas Hydro BRGM 2012**

Source(s) de l'information

Nouvel indice / RICS initial :explor-e / / octobre 2023

Archives (Cf. fiche(s) détaillée(s) page(s) suivante(s))

Départementales || Réf.: 3OP1595 | Section: A | Parcelle: 5 | || Date: 17/12/8187 |

Témoignages

Photo aérienne

Terrain

- ☐ Effondrement
- ☐ Affaissement-dépression
- ☐ Zone remblayée
- ☐ Puits
- ☐ Entrée à flanc de coteaux (cavage)
- ☐ Arbre isolé
- ☐ Autre :
- ☐ Aucun

Géométrie :

- ☐ Circulaire — Diamètre (m) # — Profondeur max (m) #
- ☐ Quelconque — Longueur min (m) # — Longueur max (m) #

Observations

Origine probable de l'indice

Type

- ☑ Carrière souterraine
- ☐ Carrière à ciel ouvert
- ☐ Carrière type inconnu
- ☐ Karstique (Naturel)
- ☐ Indéterminé
- ☐ Puits à eau

Matière extraite

- ☐ Marne
- ☐ Pierre de taille
- ☐ Cailloux
- ☐ Argile
- ☐ Sable

Commentaires

Explor-e : Après étude du contexte topographique et géologique, l'extraction à eu lieu en souterrain.

Indice 76628-047 / Détail document d'archives anciennes

Origine du document

Archives départementales

Cote : **3OP1595**

Elements extraits

Date du document : **17/12/8187**

Type ouvrage : **Caillou souterrain**

Déclarant : **MENVILLE Dauphin**

Locataire ou fermier :

Propriétaire : **M. le Marquis de Montaignac**

Elements de localisation

Plan de localisation : *Echelle :*

Lieu-dit :

Cadastre de référence :

Référence parcellaire : *Section :* **A** *Parcelle :* **5**

Autre information :

Observations : **Service vicinal / Chemin vicinal ordianaire n°1 - Devis /**

Elements de dimensionnement déclarés

Plan d'extension : *Echelle :*

Caractéristiques puits : *Profondeur* */ Diamètre* */ Maçonné*

Volume exploité :

Nombre d'étage(s) :

Chambres(s) :

Observations :

N° 6

(N° 88 S. G.)

SERVICE VICINAL.

DÉPARTEMENT DE LA SEINE-INFÉRIEURE

Commune de St Ouen-du-Breuil

CHEMIN Vicinal Ordinaire N° 1er

de Gueutteville à St Ouen-du-Breuil

Partie comprise entre la limite de Gueutteville et le chemin de grande Communication N°. 22

Longueur 489m 75

DEVIS DE CONSTRUCTION ET DÉTAIL ESTIMATIF.

explor-e - contact@explor-e.fr - Tél : 02 35 95 14 85 Indice n° 76628-047 MAJ le 24/09/2024 Edition du : 24/12/2024 Page 4 / 5

Archive associée : AD-A

Art. 7. — Les surfaces des talus, du parement des accotements et du fond de l'encaissement seront dressées de manière à ne présenter aucun jarret ni aucune irrégularité.

Les talus en déblai seront réglés suivant une inclinaison de [illegible] de base pour un de hauteur. Ceux en remblai auront [illegible] de base pour un de hauteur.

Art. 8. — Les ouvrages prévus aux articles 4, 5, 6 et 7, seront exécutés conformément au profil en travers type remis à l'entrepreneur.

Art. 9. — En cas d'insuffisance des déblais, on aura recours aux emprunts pour former les remblais. L'indemnité due aux propriétaires riverains, pour des emprunts, demeurera à la charge de l'entrepreneur, aussi bien que celle qui pourrait résulter des dépôts d'excès de déblais sur les remblais, et du préjudice porté aux riverains par le fait même de l'entrepreneur.

Art. 10.— Une couche de [illegible], de [illegible] d'épaisseur moyenne sera répandue sur toute la surface de la chaussée; elle ne sera étendue qu'après la réception provisoire de la chaussée par l'agent voyer d'arrondissement ou l'agent voyer cantonnal délégué.

Description des Ouvrages accessoires.

Art. 11. —



Indication des lieux d'extraction des matériaux.

Art. 12. — Les matériaux destinés à la construction de la chaussée proviendront des lieux désignés au tableau ci-après :

Indication des parties de chemins sur lesquelles les matériaux seront employés. 1	Désignation des lieux d'extraction des matériaux.		Nature des matériaux 4	Distance du lieu d'extraction au chemin 5	Longueur des parties de chemin. 6	Distance moyenne des transports 7	Observations. 8
	N° et Section de la matrice. 2	Noms, prénoms et demeure des Propriétaires et des Fermiers. 3					
		Carrière à galerie souterraine					
		une pièce de terre en nature					
Du profil N°1 au	4	de labour appartenant à M. le Marquis	Caillou				
profil N° 15	N° 5	de Montaigne & exploitée par M.	silex		1897m		
		Henriville Lanplain à Guenneville					
		Carrière à ciel ouvert dans un terrain					
Du profil N°1	2	en friche appartenant aux mineurs					
au profil N°15	N°15	de Rougeville & exploitée par le	Marne	3400m	4807m	3645m	
		sieur Deneuve Alexandre					

Conditions particulières et générales.

Art. 13. — L'entrepreneur devra faire, pour les prix portés au détail estimatif d'autre part, tous les travaux de fournitures nécessaires pour la bonne et entière exécution du chemin, et se conformer aux ordres et instructions qui lui seront donnés par les agents voyers pendant l'exécution des travaux.

Art. 14. — L'Administration se réserve le droit de diminuer le montant des travaux et fournitures prévus, sans que l'entrepreneur puisse prétendre à une indemnité quelconque pour les travaux non exécutés.

Art. 15. — L'entrepreneur sera tenu de recevoir en compte tous les matériaux provenant de la prestation en nature, ou qui lui seraient fournis par les communes ou par les particuliers. La valeur de ces matériaux sera déduite du montant de son entreprise, suivant les prix du détail estimatif, modifiés par le rabais de l'adjudication.

Art. 16. — Le délai de garantie sera de six mois pour les terrassements et les chaussées d'empierrement, et de un an pour les travaux d'art, pendant lesquels l'entrepreneur demeure responsable de ses ouvrages et est obligé de les entretenir.

Art. 17. — L'entrepreneur sera soumis au règlement préfectoral du 25 janvier 1867, pour secours aux ouvriers atteints de blessures occasionnées par les travaux, ainsi qu'aux clauses et conditions générales imposées aux entrepreneurs des travaux des chemins vicinaux annexées à l'instruction ministérielle du 6 décembre 1870, en tant qu'elles ne seront pas contraires aux dispositions du présent devis.

Détail estimatif des Dépenses.

DÉSIGNATION DES TRAVAUX. 1	QUANTITÉS. 2		PRIX de l'unité. 3	DÉPENSE. 4
Fouille et jet à la pelle	1	46	0.50	0.73
Fouille, charge et transport au tombereau à 358m08 de distance moye	850	97	1.10	956.07
Fouille, charge et transport à la brouette à 66m36 de distance moye	13	05	0.90	11.74
Forme de l'encaissement et dressement d'accotements	78	36	1.30	101.87
Ouverture de fossés	.	.	.	.
Construction de banquettes	.	.	.	.
Fourniture, transport et emploi des matériaux d'empierrement	295	85	5.85	1730.72
Fourniture, transport et emploi des matières d'agrégation	38	77	5.00	203.85
Total des dépenses passibles de rabais				3074.98
Somme à valoir pour dépenses imprévues				125.02
Total général de la dépense				3200.00

Le présent devis et détail estimatif montant à la somme de Trois mille soixante quatorze francs quatre vingt dix huit centimes non compris une somme de cent vingt cinq francs deux centimes à valoir pour dépenses imprévues.

dressé et présenté par l'Agent-voyer d'Arrondt soussigné

A Rouen, le 17 Décembre 1874.

Vu:

Vu et proposé : le 187 .

Rouen le 12 Mars 1875,

L'Agent-Voyer en Chef.

Vu et approuvé :

Rouen le 8 Avril 1875.

Pour le Préfet, empêché
Le Secrétaire Général, délégué

explor-e - contact@explor-e.fr - Tél : 02 35 95 14 85 Indice n° 76628-047 MAJ le 24/09/2024 Editon du : 24/12/2024 Page 5 / 5
Archive associée : AD-A

Indice n° : 76628-048

Indice issu des archives - sans localisation précise (parcelle "napoléonienne")

Localisation

Département : 76 - Seine-Maritime

Commune : Saint-Ouen-du-Breuil

Repères locaux

Hameau/Lieu-dit :

Autre (route, chemin...) :

Coordonnées

Système :

Orig. report carto : *Cadastre Napo corrigé*

x :

y :

Précision :

Type de Report : *Parcelle*

Contexte

Geomorphologique : *Plateau*

Altitude de la nappe : 110 m

Source : Atlas Hydro BRGM 2012

Source(s) de l'information

Nouvel indice / RICS initial :explor-e / / octobre 2023

Archives (Cf. fiche(s) détaillée(s) page(s) suivante(s))

Départementales || Réf.: 3OP1595 | Section: A | Parcelle: 45 | || Date: 17/12/8187 |

Témoignages

Photo aérienne

Terrain

- ☐ Effondrement
- ☐ Affaissement-dépression
- ☐ Zone remblayée
- ☐ Puits
- ☐ Entrée à flanc de coteaux (cavage)
- ☐ Arbre isolé
- ☐ Autre :
- ☐ Aucun

Géométrie :

- ☐ Circulaire — Diamètre (m) # — Profondeur max (m) #
- ☐ Quelconque — Longueur min (m) # — Longueur max (m) #

Observations

Origine probable de l'indice

Type

- ☐ Carrière souterraine
- ☑ Carrière à ciel ouvert
- ☐ Carrière type inconnu
- ☐ Karstique (Naturel)
- ☐ Indéterminé
- ☐ Puits à eau

Matière extraite

- ☑ Marne
- ☐ Pierre de taille
- ☐ Cailloux
- ☐ Argile
- ☐ Sable

Commentaires

Indice 76628-048 / Détail document d'archives anciennes

Origine du document	*Archives départementales*	
	Cote :	**3OP1595**
Elements extraits	*Date du document :*	**17/12/8187**
	Type ouvrage :	**ciel ouvert - Marne**
	Déclarant :	**DENEUVE Alexandre**
	Locataire ou fermier :	
	Propriétaire :	
Elements de localisation	*Plan de localisation :*	*Echelle :*
	Lieu-dit :	
	Cadastre de référence :	
	Référence parcellaire :	*Section :* **A** *Parcelle :* **45**
	Autre information :	
	Observations :	**Service vicinal / Chemin vicinal ordianaire n°1 - Devis /**
Elements de dimensionnement déclarés	*Plan d'extension :*	*Echelle :*
	Caractéristiques puits :	*Profondeur* */ Diamètre* */ Maçonné*
	Volume exploité :	
	Nombre d'étage(s) :	
	Chambres(s) :	
	Observations :	

N° 6

(N° 88 S. G.)

SERVICE VICINAL.

DÉPARTEMENT DE LA SEINE-INFÉRIEURE

Commune de St Ouen-du-Breuil

CHEMIN Vicinal Ordinaire N° 1er

de Gueutteville à St Ouen-du-Breuil

Partie comprise entre la limite de Gueutteville et le chemin de grande Communication N°. 22

Longueur 489m 75

DEVIS DE CONSTRUCTION ET DÉTAIL ESTIMATIF.

explor-e - contact@explor-e.fr - Tél : 02 35 95 14 85 Indice n° 76628-048 MAJ le 24/09/2024 Editon du : 24/12/2024 Page 4 / 5

Archive associée : AD-A

Art. 7. — Les surfaces des talus, du parement des accotements et du fond de l'encaissement seront dressées de manière à ne présenter aucun jarret ni aucune irrégularité.

Les talus en déblai seront réglés suivant une inclinaison de [illegible] de base pour un de hauteur. Ceux en remblai auront [illegible] de base pour un de hauteur.

Art. 8. — Les ouvrages prévus aux articles 4, 5, 6 et 7, seront exécutés conformément au profil en travers type remis à l'entrepreneur.

Art. 9. — En cas d'insuffisance des déblais, on aura recours aux emprunts pour former les remblais. L'indemnité due aux propriétaires riverains, pour des emprunts, demeurera à la charge de l'entrepreneur, aussi bien que celle qui pourrait résulter des dépôts d'excès de déblais sur les remblais, et du préjudice porté aux riverains par le fait même de l'entrepreneur.

Art. 10.— Une couche de [illegible], de [illegible] d'épaisseur moyenne sera répandue sur toute la surface de la chaussée; elle ne sera étendue qu'après la réception provisoire de la chaussée par l'agent voyer d'arrondissement ou l'agent voyer cantonnal délégué.

Description des Ouvrages accessoires.

Art. 11. —



Indication des lieux d'extraction des matériaux.

Art. 12. — Les matériaux destinés à la construction de la chaussée proviendront des lieux désignés au tableau ci-après :

Indication des parties de chemins sur lesquelles les matériaux seront employés. 1	Désignation des lieux d'extraction des matériaux.		Nature des matériaux 4	Distance du lieu d'extraction au chemin 5	Longueur des parties de chemin. 6	Distance moyenne des transports 7	Observations. 8
	N° et Section de la matrice. 2	Noms, prénoms et demeure des Propriétaires et des Fermiers. 3					
		Carrière à galerie souterraine					
		une pièce de terre en nature					
Du profil N°1 au	4	de labour appartenant à M. le Marquis	Caillou				
profil N° 15	N° 5	de Montaigne & exploitée par M.	silex		1897m		
		Henriville Lamblin à Guenneville					
		Carrière à ciel ouvert dans un terrain					
Du profil N°1	2	en friche appartenant aux mineurs					
au profil N°15	N°45	de Rougeville & exploitée par le	Marne	3400m	1897m	3645m	
		sieur Deneuve Alexandre					

Conditions particulières et générales.

Art. 13. — L'entrepreneur devra faire, pour les prix portés au détail estimatif d'autre part, tous les travaux de fournitures nécessaires pour la bonne et entière exécution du chemin, et se conformer aux ordres et instructions qui lui seront donnés par les agents voyers pendant l'exécution des travaux.

Art. 14. — L'Administration se réserve le droit de diminuer le montant des travaux et fournitures prévus, sans que l'entrepreneur puisse prétendre à une indemnité quelconque pour les travaux non exécutés.

Art. 15. — L'entrepreneur sera tenu de recevoir en compte tous les matériaux provenant de la prestation en nature, ou qui lui seraient fournis par les communes ou par les particuliers. La valeur de ces matériaux sera déduite du montant de son entreprise, suivant les prix du détail estimatif, modifiés par le rabais de l'adjudication.

Art. 16. — Le délai de garantie sera de six mois pour les terrassements et les chaussées d'empierrement, et de un an pour les travaux d'art, pendant lesquels l'entrepreneur demeure responsable de ses ouvrages et est obligé de les entretenir.

Art. 17. — L'entrepreneur sera soumis au règlement préfectoral du 25 janvier 1867, pour secours aux ouvriers atteints de blessures occasionnées par les travaux, ainsi qu'aux clauses et conditions générales imposées aux entrepreneurs des travaux des chemins vicinaux annexées à l'instruction ministérielle du 6 décembre 1870, en tant qu'elles ne seront pas contraires aux dispositions du présent devis.

Détail estimatif des Dépenses.

DÉSIGNATION DES TRAVAUX. 1	QUANTITÉS. 2		PRIX de l'unité. 3	DÉPENSE. 4
Fouille et jet à la pelle	1	46	0.50	0.73
Fouille, charge et transport au tombereau à 358m08 de distance moye	850	97	1.10	956.07
Fouille, charge et transport à la brouette à 66m36 de distance moye	13	05	0.90	11.74
Forme de l'encaissement et dressement d'accotements	78	36	1.30	101.87
Ouverture de fossés	.	.	.	.
Construction de banquettes	.	.	.	.
Fourniture, transport et emploi des matériaux d'empierrement	295	85	5.85	1730.72
Fourniture, transport et emploi des matières d'agrégation	38	77	5.00	203.85
Total des dépenses passibles de rabais				3074.98
Somme à valoir pour dépenses imprévues				125.02
Total général de la dépense				3200.00

Le présent devis et détail estimatif montant à la somme de Trois mille deux cent quatorze francs quatre vingt dix huit centimes non compris une somme de cent vingt cinq francs deux centimes à valoir pour dépenses imprévues.

dressé et présenté par l'Agent-voyer d'Arrondt soussigné

A Rouen, le 17 Décembre 1874.

Vu:

Vu et proposé : le 187 .

Rouen le 12 Mars 1875,

L'Agent-Voyer en Chef.

Vu et approuvé :

Rouen le 8 Avril 1875.

Pour le Préfet, empêché

Le Secrétaire Général, délégué

explor-e - contact@explor-e.fr - Tél : 02 35 95 14 85 Indice n° 76628-048 MAJ le 24/09/2024 Editon du : 24/12/2024 Page 5 / 5

Archive associée : AD-A

Indice n° : 76628-049

Indice issu des archives - sans localisation précise (parcelle "napoléonienne")

Localisation

Département : 76 - Seine-Maritime

Commune : Saint-Ouen-du-Breuil

Repères locaux

Hameau/Lieu-dit :

Autre (route, chemin...) :

Coordonnées

Système :

Orig. report carto : *Cadastre Napo corrigé*

x :

y :

Précision :

Type de Report : *Parcelle*

Contexte

Geomorphologique : *Plateau*

Altitude de la nappe : **120 m**

Source : **Atlas Hydro BRGM 2012**

Source(s) de l'information

Nouvel indice / RICS initial :explor-e / / octobre 2023

Archives (Cf. fiche(s) détaillée(s) page(s) suivante(s))

Départementales || Réf.: 3OP1595 | Section: A | Parcelle: 228p | || Date: 21/02/1885 |

Témoignages

Photo aérienne

Terrain

- ☐ Effondrement
- ☐ Affaissement-dépression
- ☐ Zone remblayée
- ☐ Puits
- ☐ Entrée à flanc de coteaux (cavage)
- ☐ Arbre isolé
- ☐ Autre :
- ☐ Aucun

Géométrie :

- ☐ Circulaire — Diamètre (m) # — Profondeur max (m) #
- ☐ Quelconque — Longueur min (m) # — Longueur max (m) #

Observations

Origine probable de l'indice

Type

- ☑ **Carrière souterraine**
- ☐ Carrière à ciel ouvert
- ☐ Carrière type inconnu
- ☐ Karstique (Naturel)
- ☐ Indéterminé
- ☐ Puits à eau

Matière extraite

- ☐ Marne
- ☐ Pierre de taille
- ☑ **Cailloux**
- ☐ Argile
- ☐ Sable

Commentaires

Explor-e : Après étude du contexte topographique et géologique, l'extraction à eu lieu en souterrain.

Indice 76628-049 / Détail document d'archives anciennes

Origine du document	*Archives départementales*	
	Cote :	**3OP1595**
Elements extraits	*Date du document :*	**21/02/1885**
	Type ouvrage :	**Caillou**
	Déclarant :	**NEUFVILLE Théodore**
	Locataire ou fermier :	
	Propriétaire :	**Mme Vve Decorde, née Lenebours**
Elements de localisation	*Plan de localisation :*	*Echelle :*
	Lieu-dit :	
	Cadastre de référence :	
	Référence parcellaire :	*Section :* **A** *Parcelle :* **228p**
	Autre information :	
	Observations :	**Service vicinal / Chemin vicinal ordianaire n°7 - Devis / extraction de cailloux**
Elements de dimensionnement déclarés	*Plan d'extension :*	*Echelle :*
	Caractéristiques puits :	*Profondeur* */ Diamètre* */ Maçonné*
	Volume exploité :	
	Nombre d'étage(s) :	
	Chambres(s) :	
	Observations :	

Programme de 1884

(N° 88 S. G.)

SERVICE VICINAL

DÉPARTEMENT DE LA SEINE-INFÉRIEURE

Commune de *St. Ouen du Breuil*

CHEMIN *Vicinal ordinaire* **N°** *7*

de St. Ouen au Breuil

PARTIE COMPRISE ENTRE *le ch.in Vl. Ord.re N° 4 et le Chemin Vl. Ord.re N° 5.*

LONGUEUR *517.m 14*

DEVIS DE CONSTRUCTION & DÉTAIL ESTIMATIF

Rouen. — Imp. E. Cagniard.

explor-e - contact@explor-e.fr - Tél : 02 35 95 14 85 Indice n° 76628-049 MAJ le 24/09/2024 Editon du : 24/12/2024 Page 4 / 5

Archive associée : AD-A

Art. 7. — Les surfaces des talus, du parement des accotements et du fond de l'encaissement seront dressées de manière à ne présenter aucun jarret ni aucune irrégularité.

Les talus en déblai seront réglés suivant une inclinaison de *un* de base pour un de hauteur. Ceux en remblai auront *un demi* de base pour un de hauteur.

Art. 8. — Les ouvrages prévus aux articles 4, 5, 6 et 7, seront exécutés conformément au profil en travers type remis à l'entrepreneur.

Art. 9. — En cas d'insuffisance des déblais, on aura recours aux emprunts pour former les remblais. L'indemnité due aux propriétaires riverains, pour des emprunts, demeurera à la charge de l'entrepreneur, aussi bien que celle qui pourrait résulter des dépôts d'excès de déblais sur les remblais, et du préjudice porté aux riverains par le fait même de l'entrepreneur.

Art. 10. — Une couche de *terre* de *0.m04* d'épaisseur moyenne sera répandue sur toute la surface de la chaussée; elle ne sera étendue qu'après la réception provisoire de la chaussée par l'agent-voyer d'arrondissement ou l'agent-voyer cantonal délégué.

Descriptions des Ouvrages accessoires

Art. 11. —

Néant

Indication des lieux d'extraction des matériaux

Art. 12. — Les matériaux destinés à la construction de la chaussée proviendront des lieux désignés au tableau ci-après :

Indication des parties de chemin sur lesquelles les matériaux seront employés 1	Désignation des lieux d'extraction des matériaux — Numéro et Section de la matrice 2	Désignation des lieux d'extraction des matériaux — Noms, prénoms et demeure des Propriétaires et des Fermiers. 3	Nature des matériaux 4	Distance du lieu d'extraction au chemin 5	Longueur des parties de chemin. 6	Distance moyenne des transports 7	OBSERVATIONS 8
Sur toute les longueurs du projet	Sec. A n° 228 P	M.rs 1° Seconde m.e Corbeaux Place de la Berge-Mare N° 10 Quilles à Rouen propriétaire M.r Nauffle Théodore, Fermier	Silex	20.m	517.m14	265.m00	L'extraction aura lieu en carrière Contenin
Entre les profils 1.er 10 et 14	— 7°	Emplacement nécessaire pour emploi des matériaux qui sera pratiqué sur la même parcelle.	Gravier	-	76.55	182.m00	

Conditions particulières et générales

Art. 13. — L'entrepreneur devra faire, pour les prix portés au détail estimatif d'autre part, tous les travaux de fournitures nécessaires pour la bonne et entière exécution du chemin, et se conformer aux ordres et instructions qui lui seront donnés par les agents-voyers pendant l'exécution des travaux.

Art. 14. — L'Administration se réserve le droit de diminuer le montant des travaux et fournitures prévus, sans que l'entrepreneur puisse prétendre à une indemnité quelconque pour les travaux non exécutés.

Art. 15. — L'entrepreneur sera tenu de recevoir en compte tous les matériaux provenant de la prestation en nature, ou qui lui seraient fournis par les communes ou par les particuliers. La valeur de ces matériaux sera déduite du montant de son entreprise, suivant les prix du détail estimatif, modifiés par le rabais de l'adjudication.

Art. 16. — Le délai de garantie sera de six mois pour les terrassements et les chaussées d'empierrement, et de un an pour les travaux d'art, pendant lesquels l'entrepreneur demeure responsable de ses ouvrages et est obligé de les entretenir.

Art. 17. — L'entrepreneur sera soumis au règlement préfectoral du 25 janvier 1867, pour secours aux ouvriers atteints de blessures occasionnées par les travaux, ainsi qu'aux clauses et conditions générales imposées aux entrepreneurs des travaux des chemins vicinaux annexées, à l'instruction ministérielle du 6 décembre 1870, en tant qu'elles ne seront pas contraires aux dispositions du présent devis.

Archive associée : AD-A

DÉTAIL ESTIMATIF DES DÉPENSES

DÉSIGNATION DES TRAVAUX 1	QUANTITÉS 2	PRIX de L'UNITÉ 3	DÉPENSE 4
Fouille et jet à la pelle	160.78	0.50	80.39
Fouille, charge et transport au tombereau à 126.87 de distance moye	423.69	0.98	415.21
Fouille, charge et transport à la brouette à de distance moye	"	"	"
Forme de l'encaissement et dressement d'accotements	116.35	1.21	140.78
Ouverture de fossés	"	"	"
Construction de banquettes	"	"	"
Fournitures, transport et emploi des matériaux d'empierrement	280.00	5.55	1554.00
Fourniture, transport et emploi des matières d'agrégation	62.05	1.26	78.18
Total des dépenses passibles de rabais			2268.56
Somme à valoir pour dépenses imprévues			231.44
Total général de la dépense			2500.00

Le présent devis et détail estimatif montant à la somme de deux mille deux cent soixante huit francs cinquante six centimes non compris une somme à valoir de deux cent trente & un francs quarante quatre centimes pour dépenses imprévues, dressé et présenté par l'Agent-voyer

A Pavilly, le 14 Février 1885.

G. Joyau

Vu et vérifié :
A Rouen, le 27 Mars 1885.
L'Agent-Voyer d'arrondissement,

Vu :
A St Ouen du Breuil le 21 février 1885.
Le Maire,
Le Bouchet

Vu et proposé :
Rouen, le 10 Avril 1885.
L'Agent-Voyer en chef,
Joullié

Vu et approuvé :
Rouen, le 13 Mai 1885.
Le Préfet,

Vu :
A le 188
Le Sous-Préfet,

SOUS-DÉTAILS DES PRIX

Tableau A.

NUMÉRO ET OBJET DES SOUS-DÉTAILS. 1	Détail des Fournitures et Mains-d'Œuvre. 2	PRIX élémentaires 3	PRIX d'application 4
	Terrassements et empierrement.		
N° 1. *Déblai à un jet à la pelle.* — Prix du mètre cube.	Fouille et charge, dressage des surfaces, abattage des arbres, haies et buissons, extraction des pierres et racines, gêne des eaux de pluies, garde de nuit, indemnités pour emprunt, etc.	0.45	0.50
	1/10 pour bénéfice, frais d'outils, etc.	0.05	
N° 2. *Déblai à la brouette.* — Prix du mètre cube.	Fouille, etc., comme ci-dessus.		
	Transport à la brouette à la distance moyenne de	"	
	Somme	"	"
	1/10 pour bénéfice, frais d'outils, etc.	"	
N° 3. *Déblai au tombereau.* — Prix du mètre cube.	Fouille, etc., comme ci-dessus.	0.45	
	Transport au tombereau à la distance moyenne de 126m.87	0.44	
	Somme	0.89	0.98
	1/10 pour bénéfice, frais d'outils, etc.	0.09	
N° 4. *Déblai pour l'ouverture de l'encaissement.* — Prix du mètre cube.	Fouille et jet à la pelle, etc.	0.45	
	Retaillage et pilonage	0.65	
	Somme	1.10	1.21
	1/10 pour bénéfice, frais d'outils, etc.	0.11	
N° 5. *Déblai pour la couche de marne ou de terre, destinée à l'agrégation de la chaussée.* — Prix du mètre cube.	Fouille et charge, ~~indemnité de carrière~~, ~~de passage~~, répandage, etc.	0.60	
	Transport au tombereau à la distance moyenne de 265m	0.55	
	Somme	1.15	1.26
	1/10 pour bénéfice, frais d'outils, etc.	0.11	

explor-e - contact@explor-e.fr - Tél : 02 35 95 14 85 Indice n° 76628-049 MAJ le 24/09/2024 Editon du : 24/12/2024 Page 5 / 5

Indice n° : 76628-050

Indice issu des archives - sans localisation précise (parcelle "napoléonienne")

Localisation

Département : 76 - Seine-Maritime

Commune : Saint-Ouen-du-Breuil

Repères locaux

Hameau/Lieu-dit :

Autre (route, chemin...) :

Coordonnées

Système :

Orig. report carto :

x :

y :

Précision :

Type de Report : *Non localisable*

Contexte

Geomorphologique :

Source(s) de l'information

Nouvel indice / RICS initial :explor-e / / octobre 2023

Archives (Cf. fiche(s) détaillée(s) page(s) suivante(s))

Départementales || Réf.: 3OP1595 | Section: A | Parcelle: 99p | || Date: 07/03/1884 |

Témoignages

Photo aérienne

Terrain

- ☐ Effondrement
- ☐ Affaissement-dépression
- ☐ Zone remblayée
- ☐ Puits
- ☐ Entrée à flanc de coteaux (cavage)
- ☐ Arbre isolé
- ☐ Autre :
- ☐ Aucun

Géométrie :

- ☐ Circulaire — Diamètre (m) # — Profondeur max (m) #
- ☐ Quelconque — Longueur min (m) # — Longueur max (m) #

Observations

Origine probable de l'indice

Type

- ☐ Carrière souterraine
- ☐ Carrière à ciel ouvert
- ☑ Carrière type inconnu
- ☐ Karstique (Naturel)
- ☐ Indéterminé
- ☐ Puits à eau

Matière extraite

- ☐ Marne
- ☐ Pierre de taille
- ☑ Cailloux
- ☐ Argile
- ☐ Sable

Commentaires

Explor-e : La déclaration faite concerne la parcelle section A n°99, or après étude du cadastre napoléonien, ce numéro concerne un bâtiment. L'indice est donc non localisable et la fiche est conservée pour mémoire.

Indice 76628-050 / Détail document d'archives anciennes

Origine du document

Archives départementales

Cote : **3OP1595**

Elements extraits

Date du document : **07/03/1884**

Type ouvrage : **Caillou**

Déclarant : **VIVRON Simon**

Locataire ou fermier :

Propriétaire : **Héritiers Avonde Pierre charles alfred**

Elements de localisation

Plan de localisation : *Echelle :*

Lieu-dit :

Cadastre de référence :

Référence parcellaire : *Section :* **A** *Parcelle :* **99p**

Autre information :

Observations : **Service vicianl / Extraction de matériaux pour la construction et l'entretien des chemins vicinaux**

Elements de dimensionnement déclarés

Plan d'extension : *Echelle :*

Caractéristiques puits : *Profondeur* */ Diamètre* */ Maçonné*

Volume exploité :

Nombre d'étage(s) :

Chambres(s) :

Observations :

DÉPARTEMENT
de la Seine-Inférieure.

ARRONDISSEMENT
de Rouen

CANTON
de Pavilly

COMMUNE
de St Ouen du Breuil

N° 90. — S. G.

SERVICE VICINAL.

EXTRACTION DE MATÉRIAUX.

ETAT indicatif des Terrains à désigner en la commune de St Ouen du Breuil pour l'extraction des Matériaux employés à la construction et à l'entretien des chemins de Grande Communication et Vicinaux Ordinaires

TERRAINS DÉSIGNÉS.					NATURE des matériaux à extraire.	OBSERVATIONS.
NATURE des Terrains.	NOM, PRÉNOMS et demeure des propriétaires et des fermiers.	INDICATIONS CADASTRALES				
		Section	N°	Contenances		
1	2	3	4	5	6	7
Labour	Héritiers Avonde Pierre Charles Alfred Propriétaires à Bertot Mr Vivron Simon Fermier à St Ouen du Breuil	A	99 p	ha a 3.40.50	Caillou silex	

Vu et présenté par l'Agent-Voyer d'arrondissement soussigné,

A Rouen le 10 Mars 1884.

[signature]

Le présent État dressé par l'Agent-Voyer Cantonal soussigné.

A Pavilly le 7 Mars 1884.

G. Joyau

Vu par le Maire :

A St Ouen du Breuil le 7 Mars 1884.

[signature]

Vu par le Sous-Préfet :

A le 18 .

VU ET PROPOSÉ :

Rouen, le 12 Mars 1884.

L'Agent-Voyer en chef,

[signature]

VU ET APPROUVÉ :

Rouen, le 17 Mars 1884.

Le Préfet de la Seine-Inférieure,

Le Secrétaire Général délégué

[signature]

L'an

Indice n° : 76628-051

Indice recensé en archive(s) - non visible sur le terrain

Localisation

Département : 76 - Seine-Maritime

Commune : Saint-Ouen-du-Breuil

Repères locaux

Hameau/Lieu-dit :

Autre (route, chemin...) :

Coordonnées

Système : *RFG93-CC50*

Orig. report carto : *GPS*

x : *1 557 260*

y : *9 161 194*

Précision :

Type de Report : *Ponctuel*

Contexte

Geomorphologique : *Plateau*

Altitude de la nappe : 120 m

Source : Atlas Hydro BRGM 2012

Source(s) de l'information

Nouvel indice / RICS initial :explor-e / / octobre 2023

Archives (Cf. fiche(s) détaillée(s) page(s) suivante(s))

Récentes || Auteur: BRGM | Réf.: BSS000FJDQ | |

Témoignages

Photo aérienne

Terrain

- ☐ Effondrement
- ☐ Affaissement-dépression
- ☐ Zone remblayée
- ☐ Puits
- ☐ Entrée à flanc de coteaux (cavage)
- ☐ Arbre isolé
- ☐ Autre :
- ☐ Aucun

Géométrie :

- ☐ Circulaire — Diamètre (m) # — Profondeur max (m) #
- ☐ Quelconque — Longueur min (m) # — Longueur max (m) #

Observations

Origine probable de l'indice

Type

- ☐ Carrière souterraine
- ☐ Carrière à ciel ouvert
- ☐ Carrière type inconnu
- ☐ Karstique (Naturel)
- ☐ Indéterminé
- ☑ Puits à eau

Matière extraite

- ☐ Marne
- ☐ Pierre de taille
- ☐ Cailloux
- ☐ Argile
- ☐ Sable

Commentaires

Indice 76628-051 / Détail document d'archives récentes

Origine du document	*Auteur :*	**BRGM**
	Référence :	**BSS000FJDQ**
	Date :	
Informations extraites	**Base de donnée Dossier du sous sol - Identifié comme puits à eau**	
Elements de localisation	*Plan de localisation :*	*Echelle :*
	Lieu-dit :	
	Autre information :	
Elements de dimensionnement	*Plan d'extension :*	*Echelle :*
Remarques		

Dossier du sous-sol

Identifiant national de l'ouvrage

BSS000FJDQ

Ancien code - avant 2017
00764X0002/P

Localisation

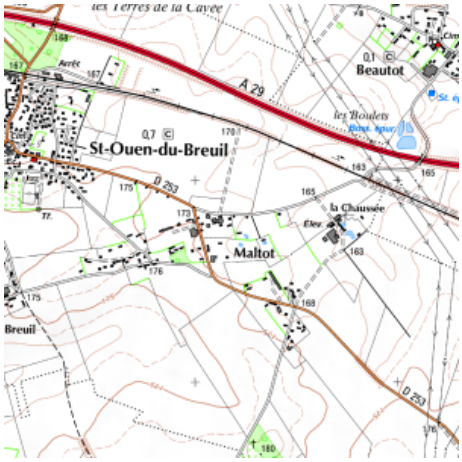

Département
SEINE MARITIME (76) - SGR/HNO

Commune
SAINT OUEN DU BREUIL (76628)

Nom local
P

Numéro de carte
0076

Huitième
4X

Région naturelle
CAUX-VEXIN

Bassin versant
SEINE

Adresse ou Lieu-dit
HAMEAU MALTOT

Coordonnées

Système	X (m)	Y (m)
Lambert 2 étendu	505062	2516031
Lambert 1 - Nord	505180	215750
Lambert-93	557170	6950118

Système	Latitude	Longitude
WGS84	49.63411775 | 49° 38' 2" N	1.02368063 | 1° 1' 25" E

Altitude
170 m - Précision EPD

Description technique

Nature
PUITS

Profondeur atteinte
25.15 m

Diamètre de l'ouvrage
1300 mm

Date fin de travaux
Non renseigné

Mode d'exécution
MANUEL.

Etat de l'ouvrage

ACCES, EXPLOITE, MESURE, PRELEV.

Utilisation

PIEZOMETRE.

Objet de la recherche

Non renseigné

Objet de l'exploitation

EAU.

Objet de la reconnaissance

Non renseigné

Gisement

Non renseigné

Références

Non renseigné

Référencé comme point d'eau

☑ OUI

Niveau d'eau mesuré par rapport au sol

20,01 m - 21 mars 1966

Coupe

Z Origine

Non renseigné

Auteur

Non renseigné

Date

Non renseigné

Document(s) numérisé(s)

2 document(s)

Vignette	Nom	Type	Poids
	G0229260.TIF	• PIEZOMETRIE	71 Ko
	G0229261.TIF	• RECAPITULATIF DE L'OUVRAGE	75 Ko

Log géologique numérisé

Non renseigné

Nombre de niveaux : 0 Aucune coupe disponible

Indice n° : 76628-052

Indice issu des archives - sans localisation précise (parcelle "napoléonienne")

Localisation

Département : 76 - Seine-Maritime

Commune : Saint-Ouen-du-Breuil

Repères locaux

Hameau/Lieu-dit :

Autre (route, chemin...) :

Coordonnées

Système :

Orig. report carto : *Cadastre Napo corrigé*

x :

y :

Précision :

Type de Report : *Parcelle*

Contexte

Geomorphologique : *Plateau*

Altitude de la nappe : **120 m**

Source : **Atlas Hydro BRGM 2012**

Source(s) de l'information

Nouvel indice / RICS initial :explor-e / / octobre 2023

Archives (Cf. fiche(s) détaillée(s) page(s) suivante(s))

Départementales || Réf.: 3OP1595 | Section: A | Parcelle: 188 | || Date: 26/02/1883 |

Témoignages

Photo aérienne

Terrain

- ☐ Effondrement
- ☐ Affaissement-dépression
- ☐ Zone remblayée
- ☐ Puits
- ☐ Entrée à flanc de coteaux (cavage)
- ☐ Arbre isolé
- ☐ Autre :
- ☐ Aucun

Géométrie :

- ☐ Circulaire — Diamètre (m) # — Profondeur max (m) #
- ☐ Quelconque — Longueur min (m) # — Longueur max (m) #

Observations

Origine probable de l'indice

Type

- ☑ **Carrière souterraine**
- ☐ Carrière à ciel ouvert
- ☐ Carrière type inconnu
- ☐ Karstique (Naturel)
- ☐ Indéterminé
- ☐ Puits à eau

Matière extraite

- ☐ Marne
- ☐ Pierre de taille
- ☑ **Cailloux**
- ☐ Argile
- ☐ Sable

Commentaires

Explor-e : Après étude du contexte topographique et géologique, l'extraction à eu lieu en souterrain.

Indice 76628-052 / Détail document d'archives anciennes

Origine du document

Archives départementales

Cote : **3OP1595**

Elements extraits

Date du document : **26/02/1883**

Type ouvrage : **Caillou**

Déclarant : **Lecompte Romain**

Locataire ou fermier :

Propriétaire : **Mme Vve Belot Antoine & Mme Vve Ducamp Affred**

Elements de localisation

Plan de localisation : *Echelle :*

Lieu-dit :

Cadastre de référence :

Référence parcellaire : *Section :* **A** *Parcelle :* **188**

Autre information :

Observations : **Sevice vicinal / Chemin ordinaires et de grande communication - Occupation temporaire des terrains.**

Elements de dimensionnement déclarés

Plan d'extension : *Echelle :*

Caractéristiques puits : *Profondeur* */ Diamètre* */ Maçonné*

Volume exploité :

Nombre d'étage(s) :

Chambres(s) :

Observations :

(N° 82 S. G.)

SERVICE VICINAL

DÉPARTEMENT
de la
SEINE-INFÉRIEURE

ARRONDISSEMENT
de Rouen

CANTON
de Pavilly

COMMUNE
de St Ouen du Breuil

N° 38 Livre D

SERVICE VICINAL
DÉPARTEMENT DE LA SEINE-INFÉRIEURE
AGENT-VOYER
810
23 février 83
A

DÉPARTEMENT DE LA SEINE-INFÉRIEURE
MARS
1883

1577

Le 2 Mars 1883 – Retourné
le double approuvé à l'Agent
Voyer en Chef

Rapport de l'Agent-Voyer Cantonal proposant la désignation d'une carrière pour l'extraction des matériaux nécessaires à l'exécution des prestations en nature dans la Commune de St Ouen du Breuil.

La nature des terrains de la Commune de St Ouen du Breuil ne permet pas aux cultivateurs d'exécuter leur prestation en nature en faisant casser et transporter des matériaux ramassés à la surface du sol.

La couche de silex se trouvant à une certaine profondeur, l'extraction doit être pratiquée dans une carrière souterraine, où chaque prestataire vient chercher les matériaux dont il a besoin.

La carrière exploitée depuis plusieurs années sur la propriété de Mr Jubert est épuisée.

En conséquence, le soussigné Estime : Que pour permettre aux cultivateurs, dont les déclarations d'option s'élèvent pour l'année 1883 à 1333f.50, d'exécuter leur prestation en nature, il y a lieu de désigner comme carrière la parcelle de terrain en labour portant le N° 188 section A de la matrice cadastrale, d'une contenance de 38ares 60, appartenant à Mme Vve Belot Antoine et Mme Vve Ducamp Alfred Propriétaires indivis à Rouen, et exploitée par Mr Lecompte Romain cultivateur à St Ouen du Breuil.

A Pavilly le 26 Février 1883

L'Agent Voyer Cantonal

G. Joyau

Vu :

Vu et présenté par l'Agent Voyer d'arrondst,
qui a l'honneur de proposer l'adoption des conclusions
du Rapport d'autre part.

Rouen, le 27 février 1883

Vu pour avis conforme.
Rouen, le 28 février 1883.
L'Agent Voyer en chef.

explor-e - contact@explor-e.fr - Tél : 02 35 95 14 85 Indice n° 76628-052 MAJ le 24/09/2024 Editon du : 24/12/2024 Page 4 / 5
Archive associée : AD-A

DÉPARTEMENT
de la Seine-Inférieure.

ARRONDISSEMENT
de Rouen

CANTON
de Pavilly

COMMUNE
de St Ouen du Breuil

N° 90. — S. G.

SERVICE VICINAL.

EXTRACTION DE MATÉRIAUX.

ETAT indicatif des Terrains à désigner en la commune de St Ouen du Breuil pour l'extraction des Matériaux employés à la construction et à l'entretien des chemins de Grande Communication et Vicinaux Ordinaires

TERRAINS DÉSIGNÉS.					NATURE des matériaux à extraire.	OBSERVATIONS.
NATURE des Terrains.	NOM, PRÉNOMS et demeure des propriétaires et des fermiers.	INDICATIONS CADASTRALES				
		Section	N°	Contenances		
1	2	3	4	5	6	7
Labour	Mme Vve Belot Antoine et Mme Vve Ducamp Alfred née Curmer Propriétaires indivis à Rouen Mr Lecompte Romain Fermier à St Ouen du Breuil	A	188	38a.60	Caillou Silex	

Vu et présenté par l'Agent-Voyer d'arrondissement soussigné,

A Rouen le 27 février 1883.

[signature]

Le présent État dressé par l'Agent-Voyer Cantonal soussigné.

A Pavilly le 26 Février 1883.

G. Joyau

Vu par le Maire :

A St Ouen du Breuil le 26 Février 1883.

[signature]

Vu par le Sous-Préfet :

A le 18 .

VU ET PROPOSÉ :

Rouen, le 28 février 1883.

L'Agent-Voyer en chef,

[signature]

VU ET APPROUVÉ :

Rouen, le 2 Mars 1883.

Le Préfet de la Seine-Inférieure,

Pour le PRÉFET,
le
Secrétaire Général délégué

[signature]

L'an

Indice n° : 76628-053

Indice issu des archives - sans localisation précise (parcelle "napoléonienne")

Localisation

Département : 76 - Seine-Maritime

Commune : Saint-Ouen-du-Breuil

Repères locaux

Hameau/Lieu-dit :

Autre (route, chemin...) :

Coordonnées

Système :

Orig. report carto : *Cadastre Napo corrigé*

x :

y :

Précision :

Type de Report : *Parcelle*

Contexte

Geomorphologique : *Plateau*

Altitude de la nappe : **120 m**

Source : **Atlas Hydro BRGM 2012**

Source(s) de l'information

Nouvel indice / RICS initial :explor-e / / octobre 2023

Archives (Cf. fiche(s) détaillée(s) page(s) suivante(s))

Départementales || Réf.: 3OP1595 | Section: A | Parcelle: 8 | || Date: 26/04/1900 |
Départementales || Réf.: 8S21 | Section: A | Parcelle: 304 | || Date: 02/06/1900 |

Témoignages

Photo aérienne

Terrain

- ☐ Effondrement
- ☐ Affaissement-dépression
- ☐ Zone remblayée
- ☐ Puits
- ☐ Entrée à flanc de coteaux (cavage)
- ☐ Arbre isolé
- ☐ Autre :
- ☐ Aucun

Géométrie :

- ☐ Circulaire — Diamètre (m) # — Profondeur max (m) #
- ☐ Quelconque — Longueur min (m) # — Longueur max (m) #

Observations

Origine probable de l'indice

Type

- ☐ Carrière souterraine
- ☐ Carrière à ciel ouvert
- ☑ **Carrière type inconnu**
- ☐ Karstique (Naturel)
- ☐ Indéterminé
- ☐ Puits à eau

Matière extraite

- ☐ Marne
- ☐ Pierre de taille
- ☐ Cailloux
- ☐ Argile
- ☐ Sable

Commentaires

Indice 76628-053 / Détail document d'archives anciennes

Origine du document

Archives départementales
Cote : 3OP1595

Elements extraits

Date du document : 26/04/1900
Type ouvrage :
Déclarant :
Locataire ou fermier :
Propriétaire : Jubert Adrien

Elements de localisation

Plan de localisation : *Echelle :*
Lieu-dit :
Cadastre de référence :
Référence parcellaire : *Section :* A *Parcelle :* 8 *Polygone :* C
Autre information :
Observations : Sevice vicinal / Chemin ordinaires et de grande communication - Occupation temporaire des terrains.

Elements de dimensionnement déclarés

Plan d'extension : *Echelle :*
Caractéristiques puits : *Profondeur* */ Diamètre* */ Maçonné*
Volume exploité :
Nombre d'étage(s) :
Chambres(s) :
Observations :

Indice 76628-053 / Détail document d'archives anciennes

Origine du document

Archives départementales
Cote : 8S21

Elements extraits

Date du document : 02/06/1900
Type ouvrage :
Déclarant : JUBERT ADRIEN
Locataire ou fermier :
Propriétaire :

Elements de localisation

Plan de localisation : *Echelle :*
Lieu-dit :
Cadastre de référence : Napoléonien
Référence parcellaire : *Section :* A *Parcelle :* 304
Autre information :
Observations : Registre de déclaration d'ouverture de carrière /Numéro d'ordre : 1948

Elements de dimensionnement déclarés

Plan d'extension : *Echelle :*
Caractéristiques puits : *Profondeur* */ Diamètre* */ Maçonné*
Volume exploité :
Nombre d'étage(s) :
Chambres(s) :
Observations :

MINISTÈRE
DE L'INTÉRIEUR

DÉPARTEMENT
de la Seine-Inférieure

ARRONDISSEMENT
de Rouen

CANTON
de Pavilly

(1) Grande communication ou vicinal ordinaire.
(2) Construction, grosses réparations ou entretien.
(3) Le service vicinal ou l'entrepreneur.

SERVICE VICINAL

Modèle n° 6. — B, 1067.

Circulaire du 25 janvier 1894.

Art. 49 de l'instruction générale.

COMMUNE de St Ouen-du-Breuil

CHEMINS VICINAUX (1) de Grande Communication et chemins vicinaux ordinaires

Travaux (2) d'entretien ~~entre~~ sur les communes de St Ouen-du-Breuil et Guentteville ~~et~~, ~~sur une longueur de~~

SERVICE VICINAL
DE LA SEINE-INFÉRIEURE
AGENT-VOYER EN CHEF
N° 327
LE 23 avril 1900

OCCUPATIONS TEMPORAIRES DE TERRAINS

RAPPORT DE L'AGENT-VOYER

Le 28 Avril 1900 - Copie aux Vas 2° 3° Maire

L'exécution des travaux (2) d'entretien des chemins vicinaux (1) de grande communication n°s 22, 63 et 67 sur les territoires des communes de, ~~dans la commune d~~ St Ouen-du-Breuil et de Guentteville et des chemins vicinaux ordres de St Ouen du Breuil nécessite l'occupation temporaire de terrains.

Cette occupation a pour objet l'extraction des matériaux pour l'entretien desdits chemins pendant cinq années

Nous proposons, en conséquence, de demander à M. le Préfet, conformément à l'article 3 de la loi du 29 décembre 1892, l'autorisation pour (3) la commune de St Ouen du Bl représentée par M. Leboucher maire de ladite commune d'occuper temporairement les parcelles figurées au plan ci-joint et désignées au tableau ci-après dont aucune ne se trouve dans le cas prévu par l'article 2 de ladite loi.

NUMÉROS du PLAN.	DÉSIGNATION DES PROPRIÉTAIRES d'après la matrice des rôles.	DOMICILE.	DÉSIGNATION DES PARCELLES A OCCUPER					OCCUPATION		OBSERVATIONS.
			AU CADASTRE		LIEUX-DITS.	CONTENANCE.	NATURE.	OBJET.	DURÉE.	
			Sections.	Numéros.						
	1° EMPLACEMENT AFFECTÉ à l'occupation temporaire									
1	Jubert adrien à St Ouen du Breuil	St Ouen du Breuil	A	304	Cne de Saltot	2ha 07a 90	Labour	Extraction de matériaux pour les chemins de Grande Communication N°s 22, 63 et 67 et pour les chemins vicinaux ordinaires	Cinq années	

Archive associée : AD-A

explor-e - contact@explor-e.fr - Tél : 02 35 95 14 85 Indice n° 76628-053 MAJ le 24/09/2024 Editon du : 24/12/2024 Page 4 / 6

A Pavilly, le 21 avril 1900.
Pour l'Agent-Voyer Cantonal
Le surnuméraire faisant fonctions,

[signature]

Vu et proposé par l'Agent-Voyer d'arrondissement.

A Rouen, le 21 Avril 1900.

[signature]

Présenté par l'Agent-Voyer en chef.

A Rouen, le 26 Avril 1900.

[signature]

N° d'ordre.	NOM ET PRÉNOMS du déclarant.	COMMUNE ou a lieu l'exploitation de la carrière.	SECTION cadastrale.	NUMÉROS du cadastre.	DATE DE LA COMMUNICATION à la Préfecture.	DATE DE LA COMMUNICATION au service des Mines.
					1900	
1897	Crochemore Léonard	Bois Himont	C	52	3 Mars	3 Mars
1898	Rousselet, Charles.	Cne Manneville	A	Voy. D. 16	Voyez Mémoire	30
1899	Godard, Denis	Anglesqueville la Rivière	A	119	15 fév. 5 mars	6 Mars
1900	Lebreton, Emile	Franqueville	C	146	1er Mars	30
1901	Martin, Delphin,	Cne Gueutteville le Grenier	A	234	6 " 30	9 Mars
1902	Guillebert, Louis.	Cherqueville	B	398	10 Mars	10 30
1903	Vasnel,	La Crique	A	180	12 fév. 15 Mars	15 30
1904	Bourg, A. Eugène	30	C	20	15 fév. 15 Mars	30
1905	Lobel, Paul	St Hellier	Archon et Brunville		12 Mars	30
1906	Chesnaye, Victor,	Bricauté	A	1054	5/12 30	30
1907	Fosses, Romain,	Cne Manneville la Rivière	A	6	9/12 30	30
1908	Lemaistre, Victor	Hautot sur Mer	A	103	4/12 30	30
1909	Cie Bazet de Lumé	St Germain des Grands Vents	"		12/12 30	14 Mars
1910	Lange, Gustave	Bruneville la Guérard	B	251	8/12 30	30
1911	Bourgeois, Eugène	Cne Riquier Ary	B	11-18-47	12/12 30	16 Mars
1912	Lebègue, Alexandre	Municipal	"	199 bis	13/12 30	17 30
1913	Bertin, Alphonse	Ectreville	C	18	17/12 30	19 30
1914	de Boucey, Robert,	Commerville	A	378	18/12 30	20 30
1915	Acher, Pierre	La Fresnaye	C	185	30	30
1916	Corrube, Cne Vve Fenichel	Cne Romain	D	81	16/12 30	22 Mars
1917	Mallet, Arthur,	Daubeuf Serville	A	6	23 fév. 23 Mars	23 30
1918	Cte de Crèvecœur, Pierre,	Graimville Franqueville	A	91	8/12 23 Mars	30
1919	Lecourt, Charles	Manneville la Goupil	C	349	15 27 30	27 Mars
1920	Lecointre, Isidore,	Vibeuf	B	285	18/12 30	30
1921	Gallerie, Isidore,	Cattetot Hameau	B	56	20 fév. 15 Mars	30 Mars
1922	Delacroix, Adolphe,	Franqueville Cne Hameau	C	41	25 27 Mars	30
1923	Renaud, Marcel	Bourville	C	31	25 31 Mars	31 Mars
1924	Duclos, Jean	Gueutteville les Grès	D	30	3 Avril	3 Avril
1925	Dutot, Honoré	Bretteville (H)	C	117	30 Mars 4 Avril	4 30
1926	La Commune	Bricauté	A	190	4/4 Avril	30
1927	Gouhil François	Rolleville	B	210	6/4 30	9 Avril
1928	Blanchon, Laurent	Bertrimont	A	138	4/10 30	10 30
1929	Vte Roquigny	Angiens	B	17	2/10 30	30
1930	Vte des Abbayes	Gueutteville	B	192	4/10 30	10 Avril
1931	Jeanne, Henri	Berville	A	260	18/10 30	30
1932	Graverand	St Aubin d'Ecrosville	A	6	12/10 30	30

N° d'ordre.	NOM ET PRÉNOMS du déclarant.	COMMUNE ou a lieu l'exploitation de la carrière.	SECTION cadastrale.	NUMÉROS du cadastre.	DATE DE LA COMMUNICATION à la Préfecture.	DATE DE LA COMMUNICATION au service des Mines.
					1900	
1933	Lange Gustave	Bruneville la Guérard	B	5	10/10 Avril	14 Avril
1934	Lemaistre Raymond	St Vigor	D	Voy. D. 29	10/10 30	30
1935	Hucault Vve Harandeau	Cross Farm	A	174	14/12 30	23 Avril
1936	Foxblanc Albert	Gonfreville	A	54	16/12 30	30
1937	Hamin Cne Vve Stables	Courville les Vaux	C	30	19/12 30	28 Avril
1938	Lepron Cne Vve Renault	Bosq la Comte	A	375	17 Avril 2 Mai	4 Mai
1939	Barrabé, Simone,	Sucretteville Hameau	1	4	1/1 Mai	11 30
1940	Levrancon, Louis,	Frenne le Loup	A	438-439-440-441-442-443	27 30	30
1941	Kaymberg, Albert	Corville l'Abbaye	A	501	21/1 30	14 Mai
1942	Chantelier, Désiré Cne	la Cne de Bolleville	A	521-522	10/10 30	16 30
1943	Giot, (maire) Eugène Cne	de Crasville	B	67	30	30
1944	Laurent (maire) Charles	St Aubin Celloville	A	130	3/10 Mai	30
1945	Birelle, Henri	La Haie St Pierre	B	511	1/10 30	30
1946	Cepon, Frédéric,	Fauville	C	Voy. C. 43	22 Mai	22 Mai
1947	Coque, Henri	Berville	B	662	5/10 Mai	21 30
1948	Jubert Désiré	St Pierre du Beuvel	A	304	7 Mai 9 Mai	9 Mai
1949	Blanzet	St Croix Wanchy	G	20	1/5 Juin	5 30
1950	Auvaute Joseph	Ancheville	Cne Vve Sorlin	23 Mai	5 Juin	30
1951	Bellamy, Joseph	Cramville	B	178	24 Mai 6 Juin	6 Juin
1952	Gonfray, Henri	St Romain de Colbosc	C	584	5 Juin	5 30
1953	Isubert, Théodule	Louville	B	250	31 Mai 5 Juin	30
1954	Masson, Louis	Colmesnil	B. 89	Voyez D. 6	15/10 Juin	19 Juin
1955	Buisson, Désiré	Ecrille	Route de Criquebeuf		16/10 30	20 30
1956	Malandain, Alphonse	Flamanville	B		12/10 30	21 30
1957	Mme du Manoir Caillard	Imprimerie la Cartal	C	308	8/11 30	30
1958	Caray, Auguste	Sucretteville Hameau	A	17	20/10 30	25 30
1959	Avenel, Victor	Cramesnil			24/10 30	26 30
1960	Lapomme frères	Bourdeville	B	2 Pc	24/10 30	30
1961	Lourel, Romain	St Jacques d'Ambleville	D	413	17/11 17	2 Juillet
1962	Bailleul, François	Angerville la Martel	B	249	8 Juin 30 Juin	30 30
1963	Hamel, Eugène,	Hautot	1	57	20 Juin 15 Juillet	15 30
1964	Leduc, François	30	1	75	30	30
1965	Fauvre, Henri	Gueutteville	A	378	10/10 Juillet	16 Juillet
1966	Carteret, Désiré	30	A	492	30	30
1967	Mouchet Désiré	Flamanville	A	58	11/11 30	17 Juillet
1968	Mouchet Désiré	30	A	308	30	30

Archive associée : AD-B

explor-e - contact@explor-e.fr - Tél : 02 35 95 14 85 Indice n° 76628-053 MAJ le 24/09/2024 Editon du : 24/12/2024 Page 6 / 6

Indice n° : 76628-054

Indice issu des archives - sans localisation précise (parcelle "napoléonienne")

Localisation

Département : 76 - Seine-Maritime

Commune : Saint-Ouen-du-Breuil

Repères locaux

Hameau/Lieu-dit :

Autre (route, chemin...) :

Coordonnées

Système :

Orig. report carto : *Cadastre Napo non corrigé*

x :

y :

Précision :

Type de Report : *Parcelle*

Contexte

Geomorphologique : *Plateau*

Altitude de la nappe : **120 m**

Source : **Atlas Hydro BRGM 2012**

Source(s) de l'information

Nouvel indice / RICS initial :explor-e / / octobre 2023

Archives (Cf. fiche(s) détaillée(s) page(s) suivante(s))

Départementales || Réf.: 3OP1595 | Section: B | Parcelle: 85 | || Date: 21/04/1894 |

Témoignages

Photo aérienne

Terrain

- ☐ Effondrement
- ☐ Affaissement-dépression
- ☐ Zone remblayée
- ☐ Puits
- ☐ Entrée à flanc de coteaux (cavage)
- ☐ Arbre isolé
- ☐ Autre :
- ☐ Aucun

Géométrie :

- ☐ Circulaire — Diamètre (m) # — Profondeur max (m) #
- ☐ Quelconque — Longueur min (m) # — Longueur max (m) #

Observations

Origine probable de l'indice

Type

- ☐ Carrière souterraine
- ☐ Carrière à ciel ouvert
- ☑ Carrière type inconnu
- ☐ Karstique (Naturel)
- ☐ Indéterminé
- ☐ Puits à eau

Matière extraite

- ☐ Marne
- ☐ Pierre de taille
- ☐ Cailloux
- ☐ Argile
- ☐ Sable

Commentaires

Indice 76628-054 / Détail document d'archives anciennes

Origine du document

Archives départementales

Cote : **3OP1595**

Elements extraits

Date du document : **21/04/1894**

Type ouvrage :

Déclarant :

Locataire ou fermier :

Propriétaire : **Colette Augustin**

Elements de localisation

Plan de localisation : *Echelle :*

Lieu-dit : **Croix de Maltot**

Cadastre de référence :

Référence parcellaire : *Section :* **B** *Parcelle :* **85**

Autre information :

Observations : **Sevice vicinal / Chemin ordinaires et de grande communication - Occupation temporaire des terrains.**

Elements de dimensionnement déclarés

Plan d'extension : *Echelle :*

Caractéristiques puits : *Profondeur* */ Diamètre* */ Maçonné*

Volume exploité :

Nombre d'étage(s) :

Chambres(s) :

Observations :

Archive associée : AD-A

MINISTÈRE
DE L'INTÉRIEUR

SERVICE VICINAL

MODÈLE N° 6.

Circulaire du 25 janvier 1894.

Art. 49 de l'Instruction générale.

SERVICE VICINAL
SÉRIE DE LA SEINE-INFÉRIEURE
AGENT-VOYER EN CHEF
N° 373
LE 20 avril 1894
LIVRE A

DÉPARTEMENT
de la Seine-Inférieure

COMMUNE de St Ouen du Breuil

ARRONDISSEMENT
de Rouen

CHEMINS VICINAUX (1) Ordinaires et de Grande Com^on

CANTON
de Pavilly

Travaux (2) d'entretien ~~entre~~ "

~~et~~ " , ~~sur une longueur de~~ "

(1) Grande communication, intérêt commun ou ordinaire.
(2) Construction, grosses réparations ou entretien.
(3) Le service vicinal ou l'entrepreneur.

OCCUPATIONS TEMPORAIRES DE TERRAINS

Le 9 Mai 1894 notifié au Maire de St Ouen du Breuil et au Service Vicinal - Envoyé extrait au journal de Rouen

26 mai 94 Remis mémoire d'insertion au Maire pour paiement

RAPPORT DE L'AGENT VOYER

L'exécution des travaux (2) d'entretien
des chemins vicinaux (1) Ordinaires et de Grande Communication N° " ,
dans la commune de St Ouen du Breuil
nécessite l'occupation temporaire de terrains.

Cette occupation a pour objet l'extraction des matériaux nécessaires à l'entretien des chemins auxquels la Commune est interessée

Nous proposons, en conséquence, de demander à M. le Préfet, conformément à l'article 3 de la loi du 29 décembre 1892, l'autorisation pour (3) la Commune de St Ouen du Breuil d'occuper temporairement les parcelles figurées au plan ci-joint et désignées au tableau ci-après dont aucune ne se trouve dans le cas prévu par l'article 2 de ladite loi.

Paris, Imp. Jousset.

NUMÉROS du PLAN.	DÉSIGNATION des propriétaires d'après la matrice des rôles.	DOMICILE.	DÉSIGNATION DES PARCELLES A OCCUPER — AU CADASTRE — Sections.	Numéros.	LIEUX-DITS.	CONTENANCE.	NATURE.	OCCUPATION — OBJET.	DURÉE.	OBSERVATIONS.
					1° EMPLACEMENT AFFECTÉ					
	M. Collette Auguste	Rouen Route de Neufchatel 30	B	85	Croix de Maltot	48ª 82	Labour	Extraction des matériaux nécessaires à l'Entretien des Chemins vicinaux ordinaires et de grande communication	Cinq années	L'accès aura lieu par le chemin n° 67 Empt. 1er Val martin

S. V. — Circ. du 25 janv. 1894. Mod. N° 6. — Paris, Imp. Jousset.

A Pitres, le 18 Avril 1894

Vu et proposé par l'Agent voyer d'arrondissement,

A Rouen, le 19 Avril 1894.

Présenté par l'Agent voyer en chef,

A Rouen le 21 Avril 1894.

SERVICE VICINAL
DÉPT DE LA SEINE INFÉRIEURE
AGENT-VOYER EN CHEF
N° 327
LE 23 avril 1900
LIVRE 4

MINISTÈRE DE L'INTÉRIEUR

SERVICE VICINAL

Modèle n° 7. — B, 1068

Circulaire du 25 janvier 1894

Art. 49 de l'instruction générale.

DÉPARTEMENT de la Seine-Inférieure

COMMUNE de St Ouen du Breuil

ARRONDISSEMENT de Rouen

CHEMINS VICINAUX (1) de Grande Communication et chemins vicinaux ordinaires

CANTON de Pavilly

Travaux (2) d'entretien ~~entre~~ sur les communes de St Ouen du Breuil et Gueutteville ~~et~~, ~~sur une longueur de~~

(1) Grande communication ou ordinaire.
(2) Construction, grosses réparations ou entretien.

OCCUPATIONS TEMPORAIRES DE TERRAINS

Extrait du plan parcellaire désignant par une teinte rose le terrain à occuper et par une teinte jaune le chemin d'accès jusqu'à la rencontre d'une voie publique.

Echelle : 1/5000e

Dressé par le surnuméraire faisant fonctions d'Agent-Voyer cantonal

A Pavilly, le 21 avril 1900.

Vu et vérifié par l'Agent-Voyer d'arrondissement.

A Rouen, le 21 Avril 1900.

Présenté par l'Agent-Voyer en chef.

A Rouen, le 26 Avril 1900.

Vu pour être annexé à notre arrêté en date du ce jour ~~189~~.

A Rouen, le 28 Avril 1900

LE PRÉFET,

POUR LE PRÉFET
Le Conseiller de Préfecture


Nord
Chemin de Grande Com^ne
Chemin Vicinal Ord^re N° 1
Embranchement sur Val Martin
Section A
h^au de Mallot

St Ouen du Breuil, le 7 avril 1900

SERVICE VICINAL
DÉPT DE LA SEINE INFÉRIEURE
AGENT-VOYER EN CHEF
N° 367
LE 12 avril 1900
LIVRE A

2e Dev, Bon N° 2324.
Communiqué à Monsieur
l'Agent Voyer en Chef
pour
9 avril 1900.
Le Conseiller de Préfecture

Monsieur le Préfet,

J'ai l'honneur de vous informer que les 5 années que nous accorde la loi pour extraire du caillou pour les chemins de Gde Con et les chemins vicinaux sont expirées dans les terres de Mr Collette Augustin.

En conséquence, je vous prie de bien vouloir nous autoriser à en extraire sur une pièce de terre portant le N° 304, contenant 2H 07a 90 Sn A et appartenant à Monsieur Jubert Adrien propriétaire à Saint Ouen du Breuil.

Je compte que Monsieur le Préfet, voudra bien prendre d'urgence les mesures nécessaires pour que les prestataires aient du caillou à l'époque des prestations.

Veuillez agréer, Monsieur le Préfet, l'expression de mes sentiments respectueux,

Le Boucher

9 AVRIL 9 0

Archive associée : AD-A

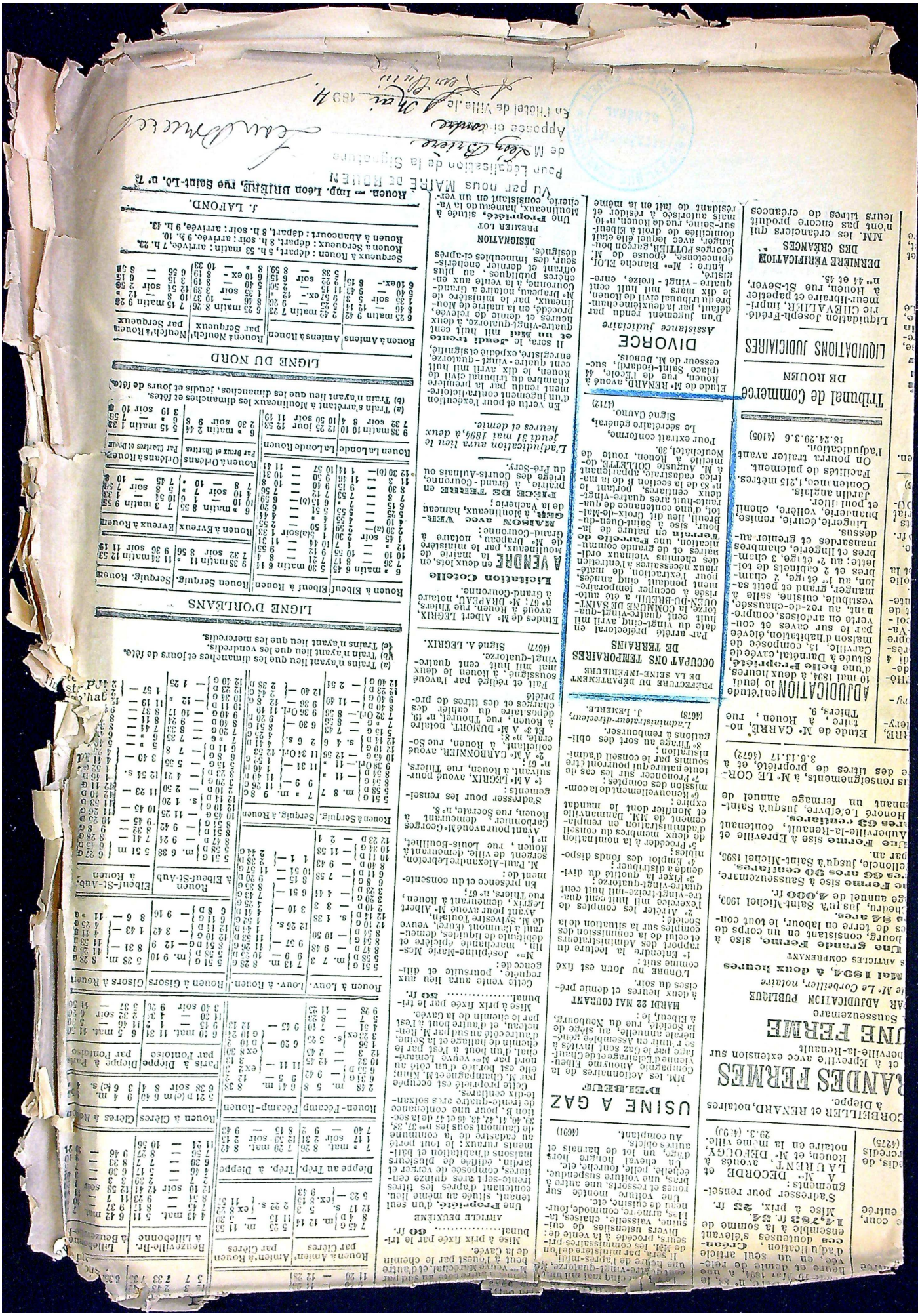

MINISTÈRE
DE L'INTÉRIEUR

DÉPARTEMENT
de la Seine-Inférieure

ARRONDISSEMENT
de Rouen

CANTON
de Pavilly

(1) Grande communication, intérêt commun ou ordinaire.
(2) Construction, grosses réparations ou entretien.
(3) Le rapport ou la demande.
(4) Le service vicinal ou l'entrepreneur.

SERVICE VICINAL

MODÈLE N° 8.

Circulaire du 25 janvier 1894.

Art. 49 de l'Instruction générale.

COMMUNE de St Ouen-du-Breuil

CHEMINS VICINAUX de grande common et ordinaires

Travaux (2) d'entretien, ~~entre~~ ~~et~~, ~~sur une longueur de~~

OCCUPATIONS TEMPORAIRES DE TERRAINS

ARRÊTÉ AUTORISANT L'OCCUPATION TEMPORAIRE DE TERRAINS

Le Préfet du département de la Seine-Inférieure

Vu le projet approuvé le _____ 189__, pour l'exécution des travaux (2) _____ du chemin vicinal (1) _____ n° _____, dans la commune de _____

Vu la (3) demande présentée à la date du 7 mars 1894, par M. le Maire de St Ouen-du-Breuil à l'effet d'obtenir l'autorisation d'occuper temporairement diverses parcelles de terrain;

Vu le plan indicatif de ces parcelles;

Vu la loi du 29 décembre 1892;

Considérant qu'aucun des terrains ne se trouve dans le cas exceptionnel prévu par l'article 2 de la dite loi;

Considérant que leur occupation est nécessaire à l'exécution des travaux et spécialement à (A) l'extraction des matériaux nécessaires à l'entretien des chemins de grande communication et vicinaux ordinaires.

ARRÊTE :

ARTICLE PREMIER. — (4) La commune de St Ouen-du-Breuil est autorisée à occuper temporairement, pour les causes ci-dessus énoncées, les parcelles de terrains situées sur le territoire de la commune de St Ouen-du-Breuil et qui sont indiquées au plan ci-annexé et au tableau ci-après :

Nos DU PLAN.	DÉSIGNATION des propriétaires d'après la matrice des rôles.	DOMICILE.	DÉSIGNATION DES PARCELLES A OCCUPER. AU CADASTRE. Sections.	Numéros.	LIEUX-DITS.	CONTENANCE.	NATURE.	OCCUPATIONS. OBJET.	DURÉE.
	1° EMPLACEMENT AFFECTÉ A L'OCCUPATION TEMPORAIRE								
"	Mr Collette Auguste	Rouen route de Neufchâtel, 30	B	85	Croix de Maltot	48a 82	Labour	Extraction de matériaux pour entretien des chemins de gde Com et vic. ordre	Cinq années

(A) Indiquer ici s'il s'agit d'extraction ou dépôt de matériaux, d'installation de chantier, etc.

Paris, Imp. Jousset.

explor-e - contact@explor-e.fr - Tél : 02 35 95 14 85 Indice n° 76628-054 MAJ le 24/09/2024 Editon du : 24/12/2024 Page 11 / 25

Archive associée : AD-A

N° DU PLAN.	DÉSIGNATION des propriétaires d'après la matrice des rôles.	DOMICILE.	DÉSIGNATION DES PARCELLES A OCCUPER.					OCCUPATION	
			AU CADASTRE.		LIEUX-DITS.	CONTENANCE.	NATURE.	OBJET.	DURÉE.
			Sections.	Numéros.					

N° DU PLAN.	DÉSIGNATION des propriétaires d'après la matrice des rôles.	DOMICILE.	DÉSIGNATION DES PARCELLES A OCCUPER					OCCUPATION	
			AU CADASTRE		LIEUX-DITS.	CONTENANCE.	NATURE.	OBJET.	DURÉE.
			Sections.	Numéros.					

ART. 2. — L'occupation des terrains ci-dessus désignés ne pourra avoir lieu qu'après l'accomplissement des formalités prescrites par la loi du 29 décembre 1892, dont extrait est imprimé à la suite du présent arrêté.

ART. 3. — Faute d'avoir été utilisée dans le délai de six mois, l'autorisation sera nulle et non avenue.

ART. 4. — Le présent arrêté sera inséré dans le journal de Rouen de l'arrondissement de Rouen

Ampliation en sera adressée :

1° A M. l'agent voyer en chef, chargé ~~d'en communiquer une copie certifiée au sieur ~~ ~~entrepreneur des travaux, et~~ d'en assurer l'exécution ;

2° Au maire de la commune de St Ouen du Breuil qui le fera publier et afficher, en la forme habituelle, et le notifiera aux propriétaires intéressés ou à leurs représentants.

Fait à Rouen, le 25 avril 189 4

Le Préfet,
Le Secrétaire Général,

St Ouen du Breuil, le 7 Mars 1894.

SERVICE VICINAL
DÉPT DE LA SEINE INFÉRIEURE
AGENT-VOYER EN CHEF
N° 373
LE 13 Mars 1894
LIVRE 4

PRÉFECTURE DE LA SEINE-INFÉRIEURE
8 MARS 94

Monsieur le Préfet

5734

J'ai l'honneur de vous informer que la carrière où l'on extrait du caillou pour les chemins de Grande communication et les chemins vicinaux, située dans une pièce de terre aux héritiers avonde, est épuisée.

Je viens vous prier de bien vouloir m'autoriser à en faire extraire dans une pièce voisine appartenant à Monsieur Collette Augustin, propriétaire à Goupillières Section B, N° 85 et d'une contenance de 48 ares 82 c.

Veuillez

...nique à Monsieur
...ent Voyer en chef
...ir son avis
Rouen, le
... mars 1894
...R LE PREFET
...ssilier de Préfecture

Veuillez agréer, Monsieur
le Préfet, l'expression de
mes sentiments les plus dévoués,

Le Maire,

Saint Ouen du Breuil, le 27 avril 1894.

28 AVRIL 94

Monsieur le Préfet,

J'ai eu l'honneur de vous adresser vers le 15 Mars une demande d'autorisation pour extraire du caillou pour l'entretien des chemins vicinaux dans une pièce de terre appartenant à Monsieur Colette Augustin, propriétaire à Goupillières

Je viens vous prier, Monsieur le Préfet, de bien vouloir me l'envoyer le plus tôt possible, afin de la notifier à l'intéressé à commencer l'extraction immédiatement, car il ne reste plus grand délai pour donner satisfaction aux prestataires qui réclament du caillou.

Veuillez agréer, Monsieur le Préfet, l'expression de mes sentiments dévoués,

Le Maire,

Lebouché

MINISTÈRE
DE L'INTÉRIEUR

SERVICE VICINAL

MODÈLE N° 7.

Circulaire du 25 janvier 1894.

Art. 49 de l'Instruction générale.

DÉPARTEMENT
de la Seine-Inférieure

COMMUNE de St Ouen-du-Breuil

ARRONDISSEMENT
de Rouen

CHEMINS VICINAUX Ordinaires et de Grande Communication

CANTON
de Pavilly

Travaux (2) d'entretien ~~entre~~ , ~~et~~ , ~~sur une longueur de~~ .

(1) Grande communication, intérêt commun ou ordinaire.
(2) De construction, grosses réparations, ou entretien.

OCCUPATIONS TEMPORAIRES DE TERRAINS

Extrait du plan parcellaire désignant par une teinte rose le terrain à occuper et par une teinte jaune le chemin d'accès jusqu'à la rencontre d'une voie publique.

Échelle : $\frac{1}{5.000}$

Dressé par l'Agent-Voyer Cantonal soussigné

A Pavilly, le 18 Avril 1894.

Vu et vérifié par l'Agent voyer d'arrondissement.

A Rouen, le 19 Avril 1894

Présenté par l'Agent voyer en chef.

A Rouen, le 21 Avril 1894.

Vu pour être annexé à notre arrêté en date du 2 Avril 1894

A Rouen, le 2 Mai 1894.

LE PRÉFET,

Paris, Imp. Jousset.


Chemin de Grande Commun N° 67 Emb. sur Val Martin
Croix de Maillot
Chemin Vicinal
La Folie ferme

(N° 82 S. G.)

SERVICE VICINAL

DÉPARTEMENT
de la
SEINE-INFÉRIEURE

ARRONDISSEMENT
de Rouen

CANTON
de Pavilly

COMMUNE
de St Ouen du Breuil

N° 43 Livre D

Rapport de l'Agent-Voyer du Canton de Pavilly sur la demande de secours formée par M^r le Maire de St Ouen du Breuil pour effectuer le paiement de l'Indemnité de Carrière due à Mr Collette.

La nature des terrains de la Commune de St Ouen du Breuil, situé sur l'un des plateaux les plus élevés du Département, ne permet pas de trouver à la surface du sol les matériaux nécessaires à l'exécution des prestations en nature.

Ces matériaux doivent être extraits dans des carrières souterraines désignées sur la demande de la Commune, et où chaque prestataire va chercher la quantité de matériaux dont il a besoin pour exécuter sa prestation.

Dans ces conditions, les 2/3 des matériaux extraits sur la Carrière Communale sont transportés sur les chemins de Grande Communication N°s 22 et 67 auxquels la Commune est intéressée de 1ère classe.

Pendant 20 ans la carrière a été située dans une parcelle de terrain appartenant à Mr Collette Augustin Propriétaire et Maire à Goupillières-Renfeugères.

La carrière étant épuisée, les extractions ont cessé en 1876 et le montant de l'indemnité due a été fixé à Cent-soixante francs payables en trois années successives.

La Commune de St Ouen du Breuil, à laquelle le prélèvement du contingent des Chemins de Grande Communication ne laisse disponible pour l'entretien des Chemins Vicinaux Ordinaires qu'une somme de 640f. dont 450f. environ sont absorbés par les prestations en nature, n'a pu jusqu'à ce jour, à cause de la nécessité où elle se trouve d'occuper au moins pendant 4 mois un ouvrier pour employer les matériaux fournis par la prestation et exécuter les travaux de terrassements indispensables pour assurer l'écoulement des eaux, payer à Mr Collette que 70f.

Ce propriétaire réclame le paiement du surplus de son indemnité et la commune de St Ouen du Breuil se trouve, comme les années précédentes dans l'impossibilité d'effectuer ce paiement à moins de renoncer à occuper le Cantonnier et par suite à faire employer les matériaux fournis par la prestation, matériaux dont l'emploi est nécessaire à l'entretien des chemins Vicinaux Ordinaires et qui s'ils restaient en dépôt contribueraient à la dégradation de leurs chaussées par l'obstacle qu'ils apporteraient à l'écoulement des eaux,

Le Soussigné, Considérant: Que les 2/3 des matériaux extraits sur la Carrière ouverte dans la propriété de Mr Collette ont été transportés sur les chemins de Grande Communication Nos 22 et 67, et que la somme de 70f. payée par la Commune à ce propriétaire représente plus du 1/3 de l'indemnité qui lui est due.

Estime: Qu'il y a lieu d'accorder à la Commune de St Ouen du Breuil le secours de 90f. demandé par Mr le Maire pour solder l'indemnité due à Mr Collette.

A Pavilly le 26 Septembre 1883

L'Agent Voyer Cantonal

G. Joyau

Vu et proposé,
Rouen, le 27 7bre 1883.
l'agent V. voyer d'arrondt

1883 – 90f.

explor-e - contact@explor-e.fr - Tél : 02 35 95 14 85 Indice n° 76628-054 MAJ le 24/09/2024 Editon du : 24/12/2024 Page 18 / 25
Archive associée : AD-A

La Commune de St Ouen du Breuil, à laquelle le prélèvement du contingent des Chemins de Grande Communication ne laisse disponible pour l'entretien des Chemins Vicinaux Ordinaires qu'une somme de 640f. dont 450f. environ sont absorbés par les prestations en nature, n'a pu jusqu'à ce jour, à cause de la nécessité où elle se trouve d'occuper au moins pendant 4 mois un ouvrier pour employer les matériaux fournis par la prestation et exécuter les travaux de terrassements indispensables pour assurer l'écoulement des eaux, payer à Mr Collette que 70f.

Ce propriétaire réclame le paiement du surplus de son indemnité et la commune de St Ouen du Breuil se trouve, comme les années précédentes dans l'impossibilité d'effectuer ce paiement à moins de renoncer à occuper le Carrouvrier et par suite à faire employer les matériaux fournis par la prestation, matériaux dont l'emploi est nécessaire à l'entretien des Chemins Vicinaux Ordinaires et qui s'ils restaient en dépôt contribueraient à la dégradation de leurs chaussées par l'obstacle qu'ils apporteraient à l'écoulement des eaux,

Le Soussigné, Considérant: Que les 2/3 des matériaux extraits sur la Carrière ouverte dans la propriété de Mr Collette ont été transportés sur les chemins de Grande Communication Nos 22 et 67, et que la somme de 70f. payée par la Commune à ce propriétaire représente plus du 1/3 de l'indemnité qui lui est due.

Estime: Qu'il y a lieu d'accorder à la Commune de St Ouen du Breuil le secours de 90f. demandé par Mr le Maire pour solder l'indemnité due à Mr Collette.

A Pavilly le 26 Septembre 1883

L'Agent Voyer Cantonal

G. Foyau

Vu et proposé,
Rouen le 27 7bre 1883.
l'agent V. voyer d'arrondt

MINISTÈRE
DE L'INTÉRIEUR.

DÉPARTEMENT
de la Seine-Inférieure.

ARRONDISSEMENT
de Rouen

CIRCONSCRIPTION
de Pavilly

COMMUNE
de St Ouen du Breuil

EXERCICE 1887

SOMME A PAYER
30f.00

(22 A)

SERVICE VICINAL

CHEMIN VICINAL ORDINAIRE N°

RÉSEAU SUBVENTIONNÉ

(1) Entretien

Mémoire de fourniture faite par le Sieur Collette Augustin demeurant à Gouponvillers

NUMEROS des Articles 1	DATES 2	INDICATION DETAILLÉE des ouvrages ou fournitures 3	QUANTITES 4	PRIX de l'unité 5	SOMMES dues 6
		Indemnité de Carrière pour extraction de matériaux employés à l'entretien des Chemins Vicinaux Ordinaires (2e Acompte sur le montant de l'indemnité due pour l'occupation)			30f.00
		Le premier Acte de 70f.			
		Reste dû 60f.			
		A Reporter			30f.00

(1) Entretien grosses reparations ou travaux neufs

Rouen, E. Cagniard (Cl.) 10

Archive associée : AD-A
explor-e - contact@explor-e.fr - Tél : 02 35 95 14 85 Indice n° 76628-054 MAJ le 24/09/2024 Editon du : 24/12/2024 Page 19 / 25

explor-e - contact@explor-e.fr - Tél : 02 35 95 14 85 Indice n° 76628-054 MAJ le 24/09/2024 Edition du : 24/12/2024 Page 20 / 25

Département de la Seine-Infre

Arrondissement de Rouen

Canton de Pavilly

Objet :
Extraction de matériaux de prestation pour 1907

30 Avril 1907 Double au S.V.

Mairie de St Ouen du Breuil

Extrait du Registre des délibérations du Conseil Municipal

L'an mil neuf cent sept, le vingt-cinq avril à cinq heures du soir, le Conseil municipal de la Commune de St Ouen du Breuil s'est réuni à la Mairie sous la présidence de M. Jubert Maire

Etaient présents : MM. Guilbert, Lormier, Martin Neufville, Pimont, Siroy et Jubert Maire.

Le Maire rappelle que, en vertu d'un arrêté préfectoral du 21 octobre 1904, on a, en 1905 et en 1906 extrait dans une pièce de terre appartenant à Melle Lesueur de Bolbec les matériaux de prestation nécessaires à l'entretien des chemins de toutes catégories de la Commune.

Cette année aucune extraction n'a été faite attendu que pas un seul ouvrier n'a voulu se charger d'un tel travail.

Dans ces conditions, il appartient au Conseil de décider ce qu'il y a lieu de faire.

Après avoir délibéré, le Conseil

Considérant que les prestataires qui ont déclaré vouloir acquitter leur taxe en nature éprouveraient un certain préjudice s'ils ne pouvaient se procurer à la Carrière communale les matériaux qu'ils comptaient fournir.

Est d'avis de faire un nouvel appel aux ouvriers.

Si les démarches faites auprès d'eux sont infructueuses, les prestataires seront prévenus immédiatement qu'ils doivent payer leurs prestations en argent ou s'adresser ailleurs qu'à la Carrière Communale pour avoir du caillou.

Fait à St Ouen du Breuil les jour, mois et an susdits.

Pour Copie Conforme

Le Maire
Jubert

Archive associée : AD-A

(N° 82. — 439.)

SERVICE VICINAL

DÉPARTEMENT
de la
Seine-Inférieure

ARRONDISSEMENT
de Rouen

CANTON
de Pavilly

COMMUNE
de St Ouen-du-Breuil

N° 442 Livre A.
A.457

SERVICE VICINAL
DÉPT DE LA SEINE INFÉRIEURE
AGENT-VOYER EN CHEF
N° 1619
LE 16 Décembre 1908
LIVRE A

Le 19 Xbre 1908 - Appr. délibon & état de dommages & renvoyé doubles au Maire

Chemins vicinaux.

Entretien. — Extraction de caillou.

Occupation du terrain à Melle Lesueur.

19 DÉC.BRE 08

Rapport de l'Agent Voyer Cantonal.

Par la délibération ci-jointe en date du 19 novembre 1908, le Conseil municipal de St Ouen-du-Breuil approuve la convention passée le 23 8bre 1908 entre M. le Maire et Melle Lesueur et relative à l'indemnité due à cette propriétaire par suite de l'occupation temporaire d'un terrain pour extraction de matériaux en 1908.

La parcelle de terrain dont il s'agit a été désignée comme carrière communale par arrêté de Monsieur le Préfet en date du 28 octobre 1904.

La surface occupée en 1908 est de 4 ares et l'indemnité due à Melle Lesueur, à raison de 12f l'are, de 48 francs.

Cette propriétaire a accepté l'indemnité.

En outre par délibération du 6 Juin 1908 approuvée le 18 Juillet suivant le Conseil municipal a décidé d'affecter au paiement des dits dommages une somme de 50 francs provenant du reliquat de l'Exercice 1907.

Dans ces conditions, nous sommes d'avis qu'il y a lieu d'approuver la délibération sus-mentionnée.

A Pavilly le 8 Décembre 1908

[signature]

Vu

Vu avec avis qu'il y a lieu par Monsieur le Préfet : 1° d'approuver l'accord passé à la date du 23 octobre 1908, entre M. le Maire de St Denis du Bruil et Mlle Lesueur, fixant à 48 f. l'indemnité due à cette propriétaire pour l'occupation, en 1908, de son terrain affecté à l'extraction des matériaux destinés à l'entretien des chemins vicinaux ordinaires (art. 138, § V, 1°, du Règlement général du 17 juillet 1870) ;

et 2° de rendre exécutoire la délibération du Conseil municipal du 19 novembre 1908, ouvrant un crédit de 48 f. pour le paiement de cette indemnité. (art. 68, § 10, loi du 5 avril 1884).

Rouen, le 11 décembre 1908

L'Agent voyer d'arrondissement

Adopté et présenté conformément aux conclusions qui précèdent.

Rouen, le 18 décembre 1908.

L'Agent voyer en Chef,

explor-e - contact@explor-e.fr - Tél : 02 35 95 14 85 Indice n° 76628-054 MAJ le 24/09/2024 Editon du : 24/12/2024 Page 22 / 25

Archive associée : AD-A

DEPARTEMENT
de
la Seine-Inférieure

ARRONDISSEMENT
de Rouen

(94 — B. 692)

CHEMIN DE GRANDE et de petite COMMUNICATION N° 4

d , a ,

INDEMNITÉS POUR DOMMAGES

Commune de St Ouen-du-Breuil

ÉTAT indicatif des *Indemnités* réglées au profit de Melle Lesueur, Emma Volumine demeurant à Bolbec, Rue Thiers, 51, conformément à l'état estimatif dressé par M. Nahin auguste, agent-voyer Cantonal à Pavilly chargé de procéder à l'évaluation des indemnités à payer pour les terrains à occuper, et les dommages occasionnés par suite de ~~l'établissement~~ l'extraction de caillou pour l'entretien du chemin de grande et de petite communication de la commune

Rouen. — Imp. E. Cagniard.

Numéros des parcelles sur le plan.	INDICATION DES CAUSES DE DOMMAGES.	ÉTENDUE.	INDEMNITÉS. BASES estimatives	INDEMNITÉS. MONTANT de l'estimation.
1	Indemnité pour non jouissance, perte de récolte et de bénéfice et dépréciation causée à la propriété sur une parcelle de terrain en nature de labour servant aux prestataires de St Ouen-du-Breuil pour extraction de matériaux pendant l'année 1908.	4 ares	12 c	48 c
	TOTAL			48 c

Le présent état

Département de la Seine-Inférieure

Arrondissement de Rouen

Canton de Darnétal

Objet :
Vote d'une indemnité de 48 fr à Mlle Lesueur pour terrains occupés.

SERVICE VICINAL
DÉPT DE LA SEINE INFÉRIEURE
AGENT-VOYER EN CHEF
Nº 1619
LE 26 Novembre 1908
LIVRE N°

2me Div 3me Bau Note
Communiqué à Monsieur l'Agent Voyer en chef
pour renseignement et avis.
Rouen, le 29 Nov. 1908
POUR LE PRÉFET
Le Conseiller de Préfecture

Mairie de St Ouen du Breuil

Extrait du Registre des délibérations du Conseil municipal.

L'an mil neuf cent huit le jeudi dix neuf novembre à quatre heures du soir, le Conseil municipal de la Commune de St Ouen du Breuil s'est réuni à la Mairie, pour la session de novembre, sous la présidence de M. Neufville Maire

Etaient présents : MM Guilbert, Leboucher, Levigneux, Lormier, Martin et Neufville

Absents : MM. Jobin, Carpentier, Jubert et Queval.

La séance ouverte, le Maire soumet à l'approbation du Conseil un Etat indicatif de l'indemnité à payer à Mlle Lesueur Emma, demeurant à Bolbec, pour non jouissance, perte de récolte et de bénéfice et dépréciation causée à la propriété sur une parcelle de terrain en nature de labour servant aux prestataires de St Ouen du Breuil pour extraction de matériaux pendant l'année 1908. Cette parcelle a une étendue de 4 ares et l'indemnité est, d'après le procès-verbal approuvé par le Conseil le 12 décembre 1905, de 12 fr. l'are, soit 48 fr.

Après avoir délibéré, le Conseil est d'avis qu'il y a lieu de voter la dite indemnité de 48 fr et d'en faire le payement sur le crédit de 1929 fr. ouvert à l'article 34 du Budget Communal.

Fait et délibéré à la Mairie les jour, mois et an susdits.

Pour Copie Conforme
Le Maire
Neufville

VU ET APPROUVÉ
ROUEN le 1908
Le Préfet de la Seine-Inférieure
POUR LE PRÉFET
Le Conseiller de Préfecture,

(N° 82. — 478.)

SERVICE VICINAL

DÉPARTEMENT
de la
Seine-Inférieure

ARRONDISSEMENT
de Rouen

CANTON
de Pavilly

COMMUNE
de St. Ouen-du-Breuil.

N° 495 Livre A
A.470

SERVICE VICINAL
DÉPT DE LA SEINE-INFÉRIEURE
AGENT VOYER EN CHEF
N° 1738
LE 16 déc^bre 1909
LIVRE A

Le 21 XI 1909 - appé délibon & renvoyé toute au Maire avec état d'indte

Chemins vicinaux.

Entretien. – Extraction de caillou.

Occupation du terrain à Mlle Lesueur.

Rapport de l'Agent Voyer Cantonal.

Par la délibération ci jointe en date du 11 novembre 1909, le Conseil municipal de St-Ouen-du-Breuil approuve la convention passée le 4 novembre 1909 entre M. le Maire et Mlle Lesueur et relative à l'indemnité due à cette propriétaire par suite de l'occupation temporaire d'un terrain pour extraction de matériaux en 1909.

La parcelle de terrain dont il s'agit a été désignée comme carrière communale par arrêté de Monsieur le Préfet en date du 28 octobre 1904.

La surface occupée en 1909 est de 8a.64 et l'indemnité due à Mlle Lesueur, à raison de 12c l'are de 103c.68.

Cette propriétaire a accepté l'indemnité.

En outre par délibération du 27 mai 1909 approuvée le 18 juin suivant, le Conseil municipal a décidé d'affecter au paiement des dits dommages une somme de 150 francs provenant du reliquat de l'exercice 1908.

Dans ces conditions, nous sommes d'avis qu'il y a lieu d'approuver la délibération susmentionnée.

Pavilly le 13 Décembre 1909

[signature]

Vu