Indice n° : 76602-035

Indice issu des archives - sans localisation précise (parcelle "napoléonienne")

Localisation

Département : 76 - Seine-Maritime

Commune : Saint-Maclou-de-Folleville

Repères locaux

Hameau/Lieu-dit :

Autre (route, chemin...) :

Coordonnées

Système : *RFG93-CC50*

Orig. report carto : *Cadastre Napo non corrigé*

x :

y :

Précision :

Type de Report : *Parcelle*

Contexte

Geomorphologique : *Plateau*

Altitude de la nappe : 120 m

Source : BRGM2012-ME

Source(s) de l'information

Enrichissement du RICS initial :Alise / - / septembre 2012

Archives (Cf. fiche(s) détaillée(s) page(s) suivante(s))

Départementales || Réf.: 8S21 | Section: C | Parcelle: 92 | || Date: 29/11/1904 |

Témoignages

Photo aérienne

Terrain

- ☐ Effondrement
- ☐ Affaissement-dépression
- ☐ Zone remblayée
- ☐ Puits
- ☐ Entrée à flanc de coteaux (cavage)
- ☐ Arbre isolé
- ☐ Autre :
- ☐ Aucun

Géométrie :

- ☐ Circulaire — Diamètre (m) # — Profondeur max (m) #
- ☐ Quelconque — Longueur min (m) # — Longueur max (m) #

Observations

Origine probable de l'indice

Type

- ☐ Carrière souterraine
- ☐ Carrière à ciel ouvert
- ☑ Carrière type inconnu
- ☐ Karstique (Naturel)
- ☐ Indéterminé
- ☐ Puits à eau

Matière extraite

- ☐ Marne
- ☐ Pierre de taille
- ☐ Cailloux
- ☐ Argile
- ☐ Sable

Commentaires

Explor-e : figuré du report simplifié (en croix rouge) dans un souci de facilité de lecture, la parcelle faisant l'objet de 7 déclarations (ICS 028 ; 035 ; 077 ; 078 ; 081 ; 125 et 126).

Indice 76602-035 / Détail document d'archives anciennes

Origine du document	*Archives départementales*	
	Cote :	**8S21**
Elements extraits	*Date du document :*	**29/11/1904**
	Type ouvrage :	**Carrière...**
	Déclarant :	**GOBIN Joseph**
	Locataire ou fermier :	
	Propriétaire :	
Elements de localisation	*Plan de localisation :*	*Echelle :*
	Lieu-dit :	
	Cadastre de référence :	**Napoléonien**
	Référence parcellaire :	*Section :* **C** *Parcelle :* **92**
	Autre information :	
	Observations :	**Déclarations d'ouverture de carrières - Registres d'enregistrement // Numéro d'ordre : 4312**
Elements de dimensionnement déclarés	*Plan d'extension :*	*Echelle :*
	Caractéristiques puits :	*Profondeur* */ Diamètre* */ Maçonné*
	Volume exploité :	
	Nombre d'étage(s) :	
	Chambres(s) :	
	Observations :	

explor-e - contact@explor-e.fr - Tél : 02 35 95 14 85 Indice n° 76602-035 MAJ le 01/09/2024 Editon du : 22/12/2024 Page 3 / 3

Archive associée : AD-A

N°s D'ORDRE.	NOM ET PRÉNOMS DU DÉCLARANT.	COMMUNE OU A LIEU L'EXPLOITATION de la carrière.	SECTION cadastrale.	NUMÉROS DU CADASTRE.	DATE DE LA COMMUNICATION à la Préfecture.	DATE DE LA COMMUNICATION au service des Mines.
4277	Mlle Vasselin Eugénie	Bouville	C.	170	14 9bre 1904	14 9bre 1904
4278	Hauchecorne	Brachy	E	151	15 d°	16 d°
4279	Maugendre, Jules	Bosc-le-Hard	E	48	15 d°	16 d°
4280	Alexandre, Henri	Saint-Crespin	A	154	15 d°	16 d°
4281	Lamulle, Alfred	Bradiancourt		404 et 405	15 d°	16 d°
4282	Capron, Louis	Rainfreville	B	241	16 d°	16 d°
4283	Antheaume, Jean	Sotteville-sur-Mer	C	15	16 d°	16 d°
4284	Flahaut Gustave	Ancourteville-sur-Héricourt	A	62	16 d°	16 d°
4285	Frénoy Georges	Esclavelles (Cne Royon)	B	146 - 43	17 d°	17 d°
4286	Richard Léon	Bricqueville (Hameau)	A	14	17 d°	17 d°
4287	Goeby Moïse	Sauchay	A	18	17 d°	17 d°
4288	David Auguste	Greuville	A	20	17 d°	17 d°
4289	Dauzon Pierre	Montreuil-en-Caux	A	234	18 d°	18 d°
4290	Vve Auvray	Cressy		332	18 d°	18 d°
4291	Lemeteil Auguste	Etouteville	C	74	18 d°	19 d°
4292	Fisset Pierre	Clavile-Motteville	B	64	19 d°	19 d°
4293	Gribouval Oscar	Yvetot	B	194	19 d°	19 d°
4294	Duval Evode	St Maclou de Folleville	F	10	19 d°	19 d°
4295	Carton Marie	Bourg-Dun	A	47	21 d°	21 d°
4296	Vattebled F.	St Jacques d'Hérimont	B	5	22 d°	22 d°
4297	Leroy Victor	Chil-Manneville	B	10	22 d°	22 d°
4298	Boucour Augustin	Petiville-en-Caux	A	144	22 d°	22 d°
4299	Pellet Georges	Roqueville	B	42	23 d°	23 d°
4300	Foubert	Longuemare	C	11	22 d°	23 d°
4301	Mme Vve Lamme	Fois-du-Lumme	E	122	23 d°	23 d°
4302	Anquetil Louis	Héberville	A	45	22 d°	23 d°
4303	Lelièvre Paul	Vattonville	A	214	23 d°	23 d°
4304	Legard Philippe (Fondateur)	Barentin	C.	517	23 d°	23 d°
4305	Franchepain Louis	Belmesnil	B.	535	23 d°	23 d°
4306	Hellier	Varengeville-sur-Mer	B.	85	23 d°	23 d°
4307	Oursel Adrien	St Jean-de-la-Neuville	B	302	24 d°	24 d°
4308	Roger Dominique (pour M. Dom Exploitant)	St Maurice d'Etelan		73	24 d°	24 d°
4309	Drony Théodore	Grémonville	C.	27	26 d°	26 d°
4310	Homo Georges	Bacqueville (Bourville)	A	69	28 d°	28 d°
4311	Michaux Raoul	aux Loges	A	213	28 d°	28 d°
4312	Gobin Joseph	St Maclou de Folleville	C.	93	29 d°	29 d°
4313	Seminet Victorin	Criquetot l'Esneval	C	61 bis	29 9bre 1904	29 9bre 1904
4314	Delahaye Joseph	St Quentin	A	278	- d° -	- d° -
4315	Lelièvre Gustave	Vattetot s/ Beaumont	B.	153	- d° -	- d° -
4316	Duval Séraphin	Pierreval	B.	144 et 145	- d° -	- d° -
4317	Pavé Paul	Vernerville Bretteville	B.	146	- d° -	- d° -
4318	Dobée V.	Clenville	A	333	30 9bre	30 9bre
4319	Vve Mateus	Heugleville s/ Scie	F	31	- d° -	- d° -
4320	Bloc	Ouville-la-Rivière	B.	210	- d° -	- d° -
4321	Léon Hannig	St Pierre de Varengeville	A.	21	- d° -	- d° -
4322	de Saincy	Falicul	B	160	1er Décembre	1er Décembre
4323	Guise Georges	Yquebeuf	B	253	- d° -	- d° -
4324	Vve Varneville Frion	Yonneville	B.	369	- d° -	- d° -
4325	Lecomte Calixte	Authieux Ratiéville	A	37	2 d°	2 d°
4326	Lecallot Louis	Criquetot l'Esneval	B	62	2 d°	2 d°
4327	Guérillon C.	Carville-Manchouville		399	2 d°	2 d°
4328	Louillard Arthur	Auberme-le-Manuel		75	2 d°	2 d°
4329	Bénard Elphège	St Marie au Thil	B.	1	5 d°	5 d°
4330	Canu Gustave	la Gaillarde	A.	253	5 d°	5 d°
4331	Lagnel Blanche	Parc d'Anxtot	A	3	6 d°	5 d°
4332	Duclos Henri	Ecrot l'Aubert	B	318	6 d°	6 d°
4333	Hardy Joseph	St Pierre Bénouville			6 d°	6 d°
4334	Delacroix Emile	St Victor l'Abbaye	B.	243	6 d°	6 d°
4335	Dupare Numa	Criquet	B.	173	6 d°	5 d°
4336	Crevel Pierre	Criquet	B.	158	6 d°	6 d°
4337	Lepicard Charles	Criquetot-sur-Ouville	B.	182	8 d°	9 d°
4338	Lemarchand Emmanuel	Cluppegard	B.	10	8 d°	9 d°
4339	Vve Legrix Michel	Ouville-la-Rivière	A	555	8 d°	9 d°
4340	Furon Narcisse	St Ouen-le-Mauger	D.	25	8 d°	9 d°
4341	Grenier Léon	Effranville	A	279	8 d°	9 d°
4342	Lelièvre Théodore	Heugleville-s/-Scie	D.	91	8 d°	9 d°
4343	Clouet Alfred	Vassonville	D.	96	8 d°	9 d°
4344	Greny Ch.	St Denis-sur-Scie	A	200	8 d°	9 d°
4345	Collet Daniel	Yonneville	A	291	8 d°	9 d°
4346	Leyer agriculteur	Bourdainville	B	283	8 d°	9 d°
4347	Barray Henri	Manoirard	B	134	8 d°	9 d°
4348	Osmont Frédéric	Ecretteville-les-Baons	A	213	8 d°	9 d°

Indice n° : 76602-036

Indice issu des archives - sans localisation précise (parcelle "napoléonienne")

Localisation

Département : 76 - Seine-Maritime

Commune : Saint-Maclou-de-Folleville

Repères locaux

Hameau/Lieu-dit : le Bout de Fresnay

Autre (route, chemin...) :

Coordonnées

Système : *RFG93-CC50*

Orig. report carto : *Cadastre Napo non corrigé*

x :

y :

Précision :

Type de Report : *Parcelle*

Contexte

Geomorphologique : *Plateau*

Altitude de la nappe : 140 m

Source : BRGM2012-ME

Source(s) de l'information

Enrichissement du RICS initial :Alise / - / septembre 2012

Archives (Cf. fiche(s) détaillée(s) page(s) suivante(s))

Départementales || Réf.: 8S21 | Section: B | Parcelle: 200 | || Date: 13/12/1904 |

Témoignages

Photo aérienne

Terrain

- ☐ Effondrement
- ☐ Affaissement-dépression
- ☐ Zone remblayée
- ☐ Puits
- ☐ Entrée à flanc de coteaux (cavage)
- ☐ Arbre isolé
- ☐ Autre :
- ☐ Aucun

Géométrie :

- ☐ Circulaire — Diamètre (m) # — Profondeur max (m) #
- ☐ Quelconque — Longueur min (m) # — Longueur max (m) #

Observations

Origine probable de l'indice

Type

- ☐ Carrière souterraine
- ☐ Carrière à ciel ouvert
- ☑ Carrière type inconnu
- ☐ Karstique (Naturel)
- ☐ Indéterminé
- ☐ Puits à eau

Matière extraite

- ☐ Marne
- ☐ Pierre de taille
- ☐ Cailloux
- ☐ Argile
- ☐ Sable

Commentaires

Indice 76602-036 / Détail document d'archives anciennes

Origine du document	*Archives départementales*	
	Cote :	**8S21**
Elements extraits	*Date du document :*	**13/12/1904**
	Type ouvrage :	**Carrière...**
	Déclarant :	**GRESSENT Prosper**
	Locataire ou fermier :	
	Propriétaire :	
Elements de localisation	*Plan de localisation :*	*Echelle :*
	Lieu-dit :	
	Cadastre de référence :	**Napoléonien**
	Référence parcellaire :	*Section :* **B** *Parcelle :* **200**
	Autre information :	
	Observations :	**Déclarations d'ouverture de carrières - Registres d'enregistrement // Numéro d'ordre : 4364**
Elements de dimensionnement déclarés	*Plan d'extension :*	*Echelle :*
	Caractéristiques puits :	*Profondeur* */ Diamètre* */ Maçonné*
	Volume exploité :	
	Nombre d'étage(s) :	
	Chambres(s) :	
	Observations :	

N° d'ordre.	NOM ET PRÉNOMS du déclarant.	COMMUNE ou a lieu l'exploitation de la carrière.	SECTION cadastrale.	NUMÉROS du cadastre.	DATE DE LA COMMUNICATION à la Préfecture.	DATE DE LA COMMUNICATION au service des Mines.
4349	Lecomte Alexandre	St Nicolas d'Aliermont	A	886	9 Déc.	10 Déc 1904
4350	Auvray Paul	Greuville	A	2	d°	10 d°
4351	Lemaître Louis	La Chaussée	B	108	d°	10 d°
4352	Vve Lainé	Gonneville	A	349,350,351	d°	10 d°
4353	Philippe Jules	Brachy	A	40	d°	10 d°
4354	Botté Henri	Montreuil en Caux	B	41	d°	10 d°
4355	Avisse Victorien	Auzouville sur Saane	B	620	d°	10 d°
4356	Deschamps Alfred	St Jacques d'Hiermont	B	18	10 d°	10 d°
4357	Vve Cantarin	La Grande Rue Mont	..	113	10 d°	10 d°
4358	Lefèvre	Villequier	C	88	d°	10 d°
4359	Noël Arthur	Barneville St Wandrille	B	4	d°	10 d°
4360	Delabarre Xavier	Fauville sur Ry	A	283	12 d°	12 d°
4361	Decorde Pierre	La Cerisaie	A	165	13 d°	13 d°
4362	Jacquelin Julien	Chil Manneville	B	32	13 d°	13 d°
4363	Renard Armand	Varvannes	B	220	13 d°	13 d°
4364	Gressent Prosper	St Maclou de Folleville	B	200	13 d°	13 d°
4365	Godon Eugène	Rocquemont	C	227	13 d°	13 d°
4366	H. Roulland	Manneville ès Plains	C	10	14 d°	14 d°
4367	Levillain	d°	B	144	14 d°	14 d°
4368	Renoult Louis	Préaux	F	316	14 d°	14 d°
4369	Gricourt Jules	Hermanville	B	8	14 d°	14 d°
4370	Auvray Narcisse	Cressy	..	350	14 d°	14 d°
4371	Savalle Léon	Bourdainville St Clair	B	2 à 12	15 d°	15 d°
4372	Planchon Emilien	St Sylvain	A	128 à 129	15 d°	15 d°
4373	Lejardin Louis	Préaux	F	376	16 d°	17 d°
4374	Lesecq Edmond	Tully	C	145	16 d°	17 d°
4375	Hartout Louis	St Martin Osmonville	C	92	16 d°	17 d°
4376	Duvery Jules Emile	La Longueville	B	300	17 d°	17 d°
4377	Lefebvre Pierre	Ampreville les Champs	B	16	19 d°	19 d°
4378	Lefrançois Henri	Bouville	A	129	19 d°	19 d°
4379	Anthore Zéphir	St Ouen de Breuil	A	215	20 d°	20 d°
4380	Vatel Charles	Bois Robert	A	30 et 31	20 d°	20 d°
4381	Roger Dominique	St Maurice d'Etelan	Sobg.	134	20 d°	20 d°
4382	Langlois Honoré	Vassonville	A	47	20 d°	20 d°
4383	Vve Roulland Gve	Barneville St Ouen	..	176	21 d°	22 d°
4384	Joblin Cyrille	La Gaillarde	C	69	21 d°	22 d°

N° d'ordre.	NOM ET PRÉNOMS du déclarant.	COMMUNE ou a lieu l'exploitation de la carrière.	SECTION cadastrale.	NUMÉROS du cadastre.	DATE DE LA COMMUNICATION à la Préfecture.	DATE DE LA COMMUNICATION au service des Mines.
4385	Fauvel Joseph	St Pierre le Vieux	B	52	21 X bre 1904	22 X bre 1904
4386	Delabarre Charles	Doudeville	A	505	23 d°	23 d°
4387	Lepicard Ernest	Bourdainville	A	250	23 d°	23 d°
4388	Philippe Henri	Etainpuis	A	179	24 d°	24 d°
4389	Guerillon Jules	Biville la Baignarde	A	232	24 d°	24 d°
4390	Fortier Auguste	St Maclou de Folleville	F	44	24 d°	24 d°
4391	Vve Allain	Cressy	..	P 115	24 d°	24 d°
4392	Avenel Cyprienne	Bosc le Hard	C	162	24 d°	24 d°
4393	Lefebvre Joseph	Criquebeuf sur Longuetille	B	39 et 40	24 d°	24 d°
4394	Roulland Edmond	Bosc Berenger	..	115	24 d°	24 d°
4395	Papillon Jules	Fresquiennes	D	94	27 d°	27 d°
4396	Delabarre Charles	Yerville	B	4	27 d°	27 d°
4397	Manneville Alexandre	Ambrumesnil	B	300	27 d°	27 d°
4398	Defrance Achille	Auquemesnil	B	330	27 d°	27 d°
4399	Oper Charles	Auppegard	C	73	28 d°	28 d°
4400	Beurion Albert	Crosville sur Scie	B	78	28 d°	28 d°
4401	Gobin Joseph	St Maclou de Folleville	B	1	28 d°	28 d°
4402	Prevet	(Maire) Manchouville	A	94	28 d°	28 d°
4403	Vve Laurier	Etainpuis	A	55	28 d°	28 d°
4404	Desprez Léon	Bosc le Hard	D	61	28 d°	29 d°
4405	Godement Gaston	Estouteville Ecalles	A	54	28 d°	29 d°
4406	Lebas Adolphe	St Nicolas de la Taille	A	106	29 d°	29 d°
4407	Vve Lefort Achille	Intraville	A	504	29 d°	29 d°
4408	Leroy Georges	Offranville	D	304	29 d°	29 d°
4409	Roc Louis	Croprus	..	15	30 d°	30 d°
4410	Raulin Arthur	Chil Manneville	B	34	30 d°	30 d°
4411	Mabire Louis	Rocquemont	A	227	30 d°	30 d°
4412	Leciandé Joseph	Gonzeville	A	505	30 d°	30 d°
4413	Mignot Désiré	Gonzeville	A	22	30 d°	30 d°
4414	d'Anjou Henri	Grèges	..	133	31 d°	31 d°
4415	Vve Chanclin	Offranville	A	246	31 d°	31 d°
4416	Vve Lemonnier Louis	Godervile	A	101	31 d°	31 d°
4417	Lange Gustave	Auzouville la Guirard	B	54	31 d°	31 d°
4418	Fauvel Georges	Beaunay	B	147	5 Janv 1905	5 Janv 1905
4419	Prévost Alexre	Esteville	A	26	d°	d°
4420	Lemaire Eugène	Montreuil en Caux	A	80	d°	d°

explor-e - contact@explor-e.fr - Tél : 02 35 95 14 85 Indice n° 76602-036 MAJ le 01/09/2024 Editon du : 22/12/2024 Page 3 / 3

Archive associée : AD-A

Indice n° : 76602-037

Indice issu des archives - sans localisation précise (parcelle "napoléonienne")

Localisation

Département : 76 - Seine-Maritime

Commune : Saint-Maclou-de-Folleville

Repères locaux

Hameau/Lieu-dit :

Autre (route, chemin...) :

Coordonnées

Système : *RFG93-CC50*

Orig. report carto : *Cadastre Napo non corrigé*

x :

y :

Précision :

Type de Report : *Parcelle*

Contexte

Geomorphologique : *Plateau*

Altitude de la nappe : 115 m

Source : BRGM2012-ME

Source(s) de l'information

Enrichissement du RICS initial :Alise / - / septembre 2012

Archives (Cf. fiche(s) détaillée(s) page(s) suivante(s))

Départementales || Réf.: 8S21 | Section: F | Parcelle: 44 | || Date: 24/12/1904 |

Témoignages

Photo aérienne

Terrain

- ☐ Effondrement
- ☐ Affaissement-dépression
- ☐ Zone remblayée
- ☐ Puits
- ☐ Entrée à flanc de coteaux (cavage)
- ☐ Arbre isolé
- ☐ Autre :
- ☐ Aucun

Géométrie :

- ☐ Circulaire — Diamètre (m) # — Profondeur max (m) #
- ☐ Quelconque — Longueur min (m) # — Longueur max (m) #

Observations

Origine probable de l'indice

Type

- ☐ Carrière souterraine
- ☐ Carrière à ciel ouvert
- ☑ Carrière type inconnu
- ☐ Karstique (Naturel)
- ☐ Indéterminé
- ☐ Puits à eau

Matière extraite

- ☐ Marne
- ☐ Pierre de taille
- ☐ Cailloux
- ☐ Argile
- ☐ Sable

Commentaires

Indice 76602-037 / Détail document d'archives anciennes

Origine du document	*Archives départementales*	
	Cote :	**8S21**
Elements extraits	*Date du document :*	**24/12/1904**
	Type ouvrage :	**Carrière...**
	Déclarant :	**FOITIER Auguste**
	Locataire ou fermier :	
	Propriétaire :	
Elements de localisation	*Plan de localisation :*	*Echelle :*
	Lieu-dit :	
	Cadastre de référence :	**Napoléonien**
	Référence parcellaire :	*Section :* **F** *Parcelle :* **44**
	Autre information :	
	Observations :	**Déclarations d'ouverture de carrières - Registres d'enregistrement // Numéro d'ordre : 4390**
Elements de dimensionnement déclarés	*Plan d'extension :*	*Echelle :*
	Caractéristiques puits :	*Profondeur* */ Diamètre* */ Maçonné*
	Volume exploité :	
	Nombre d'étage(s) :	
	Chambres(s) :	
	Observations :	

N° d'ordre.	NOM ET PRÉNOMS du déclarant.	COMMUNE ou a lieu l'exploitation de la carrière.	SECTION cadastrale.	NUMÉROS du cadastre.	DATE DE LA COMMUNICATION à la Préfecture.	DATE DE LA COMMUNICATION au service des Mines.
4349	Lecomte Alexandre	St Nicolas d'Aliermont	A	886	9 Déc.	10 Déc 1904
4350	Auvray Paul	Greuville	A	2	d°	10 d°
4351	Lemaître Louis	La Chaussée	B	108	d°	10 d°
4352	Vve Lainé	Gonneville	A	349, 350, 351	d°	10 d°
4353	Philippe Jules	Brachy	A	40	d°	10 d°
4354	Botté Henri	Montreuil en Caux	B	41	d°	10 d°
4355	Avisse Victorien	Auzemesnil	B	620	d°	10 d°
4356	Deschamps Alfred	St Jacques d'Hiermont	B	18	10 d°	10 d°
4357	Vve Cantais	La Crinote du Mont	..	113	10 d°	10 d°
4358	Lefèvre	Villequier	C	88	d°	10 d°
4359	Noël Arthur	Bertreville St Ouen	B	4	d°	10 d°
4360	Delabarre Xavier	Fruinville sur Ry	A.	283	12 d°	12 d°
4361	Decronde Pierre	La Cerisaie	A.	165	12 d°	12 d°
4362	Jacquelin Julien	Chil Manneville	B.	32	13 d°	13 d°
4363	Renard Armand	Varvannes	B.	220	13 d°	13 d°
4364	Gressent Prosper	St Maclou de Folleville	B.	200	13 d°	13 d°
4365	Godon Eugène	Rocquemont	C.	237	13 d°	13 d°
4366	H. Roulland	Manneville ès Plains	C	10	14 d°	14 d°
4367	Levillain	d°	B	144	14 d°	14 d°
4368	Renoult Louis	Préaux	F	316	14 d°	14 d°
4369	Gricourt Jules	Hermanville	B	8	14 d°	14 d°
4370	Auvray Narcisse	Cressy	..	350	14 d°	14 d°
4371	Savalle Léon	Bordeaux St Clair	B	2 à 12	15 d°	15 d°
4372	Planchon Emilien	St Sylvain	A	128 à 129	15 d°	15 d°
4373	Enjardin Louis	Préaux	F	376	16 d°	17 d°
4374	Lesecq Edmond	Zuby	C	145	16 d°	17 d°
4375	Hartout Louis	St Martin Osmonville	C	92	16 d°	17 d°
4376	Duvery Jules Emile	a Longueville	B.	300	17 d°	17 d°
4377	Lefebvre Pierre	Ampreville les Champs	B.	16	19 d°	19 d°
4378	Lefrançois Henri	Bouville	A	129	19 d°	19 d°
4379	Anthore Zéphir	St Ouen de Breuil	A	215	20 d°	20 d°
4380	Vatel Charles	Bois Robert	A	30 et 31	20 d°	20 d°
4381	Roger Dominique	St Maurice d'Etelan	1 cdg.	134	20 d°	20 d°
4382	Langlois Honoré	Vassonville	A	47	20 d°	20 d°
4383	Vve Roulland Gve	Bertreville St Ouen	..	176	21 d°	22 d°
4384	Joblin Cyrille	La Gaillarde	C	69	21 d°	22 d°

N° d'ordre.	NOM ET PRÉNOMS du déclarant.	COMMUNE ou a lieu l'exploitation de la carrière.	SECTION cadastrale.	NUMÉROS du cadastre.	DATE DE LA COMMUNICATION à la Préfecture.	DATE DE LA COMMUNICATION au service des Mines.
4385	Fauvel Joseph	St Pierre le Vieux	B	52	21 X bre 1904	22 X bre 1904
4386	Delabarre Charles	Doudeville	A	505	23 d°	23 d°
4387	Lepicard Ernest	Bourdainville	A	250	23 d°	23 d°
4388	Philippe Henri	Etainpuis	A	179	24 d°	24 d°
4389	Guerillon Jules	Biville la Baignarde	A	332	24 d°	24 d°
4390	Fortier Auguste	St Maclou de Folleville	F	44	24 d°	24 d°
4391	Vve Allain	Cressy	..	P 115	24 d°	24 d°
4392	Avenel Cyprienne	Bosc le Hard	C	162	24 d°	24 d°
4393	Lefebvre Joseph	Criquebeuf sur Longuetille	B	39 et 40	24 d°	24 d°
4394	Roulland Edmond	Bosc Berenger	..	115	24 d°	24 d°
4395	Papillon Jules	Fresquiennes	D	94	27 d°	27 d°
4396	Delabarre Charles	Yvecrique	B	4	27 d°	27 d°
4397	Manneville Alexandre	Ambrumesnil	B	300	27 d°	27 d°
4398	Defrance Achille	Auquemesnil	B	330	27 d°	27 d°
4399	Oper Charles	Auppegard	C	73	28 d°	28 d°
4400	Beurion Albert	Crosville sur Scie	B	78	28 d°	28 d°
4401	Gobin Joseph	St Maclou de Folleville	B	1	28 d°	28 d°
4402	Prevet	(Mairie) Manchouville	A	94	28 d°	28 d°
4403	Vve Saunier	Etainpuis	A	55	28 d°	28 d°
4404	Desprez Léon	Bosc le Hard	D	64	28 d°	29 d°
4405	Godement Gaston	Estouteville Ecalles	A	54	28 d°	29 d°
4406	Lebas Adolphe	St Nicolas de la Taille	A	106	29 d°	29 d°
4407	Vve Lefort Achille	Intraville	A	504	29 d°	29 d°
4408	Leroy Georges	Offranville	D	304	29 d°	29 d°
4409	Roc Louis	Croprus	..	15	30 d°	30 d°
4410	Raulin Arthur	Chil Manneville	B	94	30 d°	30 d°
4411	Mabire Louis	Rocquemont	A	237	30 d°	30 d°
4412	Leciandé Joseph	Gonzeville	A	505	30 d°	30 d°
4413	Mignot Désiré	Gonzeville	A	22	30 d°	30 d°
4414	d'Anjou Henri	Grèges	..	133	31 d°	31 d°
4415	Vve Chanclin	Offranville	A	246	31 d°	31 d°
4416	Vve Lemonnier Louis	Godervile	A	101	31 d°	31 d°
4417	Lange Gustave	Auzouville la Guérard	B	54	31 d°	31 d°
4418	Fauvel Georges	Beaunay	B	147	5 Janv 1905	5 Janv 1905
4419	Prévost Alexre	Esteville	A	26	d°	d°
4420	Lemaire Eugène	Montreuil en Caux	A	80	d°	d°

explor-e - contact@explor-e.fr - Tél : 02 35 95 14 85 Indice n° 76602-037 MAJ le 01/09/2024 Editon du : 22/12/2024 Page 3 / 3

Archive associée : AD-A

Indice n° : 76602-038

Indice issu des archives - sans localisation précise (parcelle "napoléonienne")

Localisation

Département : 76 - Seine-Maritime

Commune : Saint-Maclou-de-Folleville

Repères locaux

Hameau/Lieu-dit :

Autre (route, chemin...) :

Coordonnées

Système : *RFG93-CC50*

Orig. report carto : *Cadastre Napo non corrigé*

x :

y :

Précision :

Type de Report : *Parcelle*

Contexte

Geomorphologique : *Plateau*

Altitude de la nappe : **130 m**

Source : **BRGM2012-ME**

Source(s) de l'information

Enrichissement du RICS initial :Alise / - / septembre 2012

Archives (Cf. fiche(s) détaillée(s) page(s) suivante(s))

Départementales || Réf.: 8S21 | Section: B | Parcelle: 1 | || Date: 28/12/1904 |

Témoignages

Photo aérienne

Terrain

- ☐ Effondrement
- ☐ Affaissement-dépression
- ☐ Zone remblayée
- ☐ Puits
- ☐ Entrée à flanc de coteaux (cavage)
- ☐ Arbre isolé
- ☐ Autre :
- ☐ Aucun

Géométrie :

- ☐ Circulaire — Diamètre (m) # — Profondeur max (m) #
- ☐ Quelconque — Longueur min (m) # — Longueur max (m) #

Observations

Origine probable de l'indice

Type

- ☐ Carrière souterraine
- ☐ Carrière à ciel ouvert
- ☑ **Carrière type inconnu**
- ☐ Karstique (Naturel)
- ☐ Indéterminé
- ☐ Puits à eau

Matière extraite

- ☐ Marne
- ☐ Pierre de taille
- ☐ Cailloux
- ☐ Argile
- ☐ Sable

Commentaires

Indice 76602-038 / Détail document d'archives anciennes

Origine du document	*Archives départementales*	
	Cote :	**8S21**
Elements extraits	*Date du document :*	**28/12/1904**
	Type ouvrage :	**Carrière...**
	Déclarant :	**GOBIN Joseph**
	Locataire ou fermier :	
	Propriétaire :	
Elements de localisation	*Plan de localisation :*	*Echelle :*
	Lieu-dit :	
	Cadastre de référence :	**Napoléonien**
	Référence parcellaire :	*Section :* **B** *Parcelle :* **1**
	Autre information :	
	Observations :	**Déclarations d'ouverture de carrières - Registres d'enregistrement // Numéro d'ordre : 4401**
Elements de dimensionnement déclarés	*Plan d'extension :*	*Echelle :*
	Caractéristiques puits :	*Profondeur* */ Diamètre* */ Maçonné*
	Volume exploité :	
	Nombre d'étage(s) :	
	Chambres(s) :	
	Observations :	

N° d'ordre.	NOM ET PRÉNOMS du déclarant.	COMMUNE ou a lieu l'exploitation de la carrière.	SECTION cadastrale.	NUMÉROS du cadastre.	DATE DE LA COMMUNICATION à la Préfecture.	DATE DE LA COMMUNICATION au service des Mines.
4349	Lecomte Alexandre	St Nicolas d'Aliermont	A	886	9 Déc.	10 Déc 1904
4350	Auvray Paul	Greuville	A	2	d°	10 d°
4351	Lemaître Louis	La Chaussée	B	108	d°	10 d°
4352	Vve Lainé	Gonneville	A	349, 350, 351	d°	10 d°
4353	Philippe Jules	Brachy	A	40	d°	10 d°
4354	Botté Henri	Montreuil en Caux	B	41	d°	10 d°
4355	Avisse Victorien	Auzebosc	B	620	d°	10 d°
4356	Deschamps Alfred	St Jacques d'Hiermont	B	18	10 d°	10 d°
4357	Vve Cantarin	La Crinite de Mont	..	113	10 d°	10 d°
4358	Lefèvre	Villequier	C	88	d°	10 d°
4359	Noël Arthur	Barneville St Ouen	B	4	d°	10 d°
4360	Delabarre Xavier	Fauville sur Ry	A	283	12 d°	12 d°
4361	Decorde Pierre	La Cerisaie	A	165	12 d°	12 d°
4362	Jacquelin Julien	Chil Manneville	B	32	12 d°	12 d°
4363	Renard Armand	Varvannes	B	220	12 d°	12 d°
4364	Gressent Prosper	St Maclou de Folleville	B	200	12 d°	12 d°
4365	Godon Eugène	Rocquemont	C	227	12 d°	12 d°
4366	H. Roulland	Manneville ès Plains	C	10	14 d°	14 d°
4367	Levillain	d°	B	144	14 d°	14 d°
4368	Renoult Louis	Préaux	F	316	14 d°	14 d°
4369	Gricourt Jules	Hermanville	B	8	14 d°	14 d°
4370	Auvray Narcisse	Cressy	..	350	14 d°	14 d°
4371	Savalle Léon	Bordeaux St Clair	B	2 à 12	15 d°	15 d°
4372	Planchon Emilien	St Sylvain	A	128 à 129	15 d°	15 d°
4373	Enjardin Louis	Préaux	F	376	16 d°	17 d°
4374	Lesecq Edmond	Zuby	C	145	16 d°	17 d°
4375	Hartout Louis	St Martin Osmonville	C	92	16 d°	17 d°
4376	Duvery Jules Emile	a Longueville	B	300	17 d°	17 d°
4377	Lefebvre Pierre	Ampreville les Champs	B	16 bis	19 d°	19 d°
4378	Lefrançois Henri	Bouville	A	129	19 d°	19 d°
4379	Anthore Zéphir	St Ouen de Breuil	A	215	20 d°	20 d°
4380	Vatel Charles	Bois Robert	A	30 et 31	20 d°	20 d°
4381	Roger Dominique	St Maurice d'Etelan	1 cdg.	134	20 d°	20 d°
4382	Langlois Honoré	Vassonville	A	47	20 d°	20 d°
4383	Vve Roulland Gve	Barneville St Ouen	..	176	21 d°	22 d°
4384	Joblin Cyrille	La Gaillarde	C	69	21 d°	22 d°

N° d'ordre.	NOM ET PRÉNOMS du déclarant.	COMMUNE ou a lieu l'exploitation de la carrière.	SECTION cadastrale.	NUMÉROS du cadastre.	DATE DE LA COMMUNICATION à la Préfecture.	DATE DE LA COMMUNICATION au service des Mines.
4385	Fauvel Joseph	St Pierre le Vieux	B	52	21 X bre 1904	22 X bre 1904
4386	Delabarre Charles	Doudeville	A	505	23 d°	23 d°
4387	Lepicard Ernest	Bourdainville	A	250	23 d°	23 d°
4388	Philippe Henri	Etainpuis	A	179	24 d°	24 d°
4389	Guerillon Jules	Biville la Baignarde	A	332	24 d°	24 d°
4390	Fortier Auguste	St Maclou de Folleville	F	44	24 d°	24 d°
4391	Vve Allain	Cressy	..	P 115	24 d°	24 d°
4392	Avenel Cyprienne	Bosc le Hard	C	162	24 d°	24 d°
4393	Lefebvre Joseph	Criquebeuf sur Longuetille	B	39 et 40	24 d°	24 d°
4394	Roulland Edmond	Bosc Berenger	..	115	24 d°	24 d°
4395	Papillon Jules	Fresquiennes	D	94	27 d°	27 d°
4396	Delabarre Charles	Yerville	B	4	27 d°	27 d°
4397	Manneville Alexandre	Ambrumesnil	B	300	27 d°	27 d°
4398	Defrance Achille	Auquemesnil	B	330	27 d°	27 d°
4399	Oper Charles	Auppegard	C	73	28 d°	28 d°
4400	Beurion Albert	Crasville sur Scie	B	78	28 d°	28 d°
4401	Gobin Joseph	St Maclou de Folleville	B	1	28 d°	28 d°
4402	Prevet	(Maire) Manchouville	A	94	28 d°	28 d°
4403	Vve Saunier	Etainpuis	A	55	28 d°	28 d°
4404	Desprez Léon	Bosc le Hard	D	64	28 d°	29 d°
4405	Godement Gaston	Estouteville Ecalles	A	54	28 d°	29 d°
4406	Lebas Adolphe	St Nicolas de la Taille	A	106	29 d°	29 d°
4407	Vve Lefort Achille	Intraville	A	504	29 d°	29 d°
4408	Leroy Georges	Offranville	D	304	29 d°	29 d°
4409	Roc Louis	Croprus	..	15	30 d°	30 d°
4410	Raulin Arthur	Chil Manneville	B	34	30 d°	30 d°
4411	Mabire Louis	Rocquemont	A	227	30 d°	30 d°
4412	Leciandé Joseph	Gonzeville	A	505	30 d°	30 d°
4413	Mignot Désiré	Gonzeville	A	22	30 d°	30 d°
4414	d'Anjou Henri	Grèges	..	133	31 d°	31 d°
4415	Vve Chanclin	Offranville	A	246	31 d°	31 d°
4416	Vve Lemonnier Louis	Godervile	A	101	31 d°	31 d°
4417	Lange Gustave	Auzebosc la Guirard	B	54	31 d°	31 d°
4418	Fauvel Georges	Beaunay	B	147	5 Janv 1905	5 Janv 1905
4419	Prévost Alexre	Esteville	A	26	d°	d°
4420	Lemaire Eugène	Montreuil en Caux	A	80	d°	d°

explor-e - contact@explor-e.fr - Tél : 02 35 95 14 85 Indice n° 76602-038 MAJ le 01/09/2024 Editon du : 22/12/2024 Page 3 / 3

Archive associée : AD-A

Indice n° : 76602-039

Indice issu des archives - sans localisation précise (parcelle "napoléonienne")

Localisation

Département : 76 - Seine-Maritime

Commune : Saint-Maclou-de-Folleville

Repères locaux

Hameau/Lieu-dit : Belévent

Autre (route, chemin...) :

Coordonnées

Système : *RFG93-CC50*

Orig. report carto : *Cadastre Napo non corrigé*

x :

y :

Précision :

Type de Report : *Parcelle*

Contexte

Geomorphologique : *Plateau*

Altitude de la nappe : 120 m

Source : BRGM2012-ME

Source(s) de l'information

Enrichissement du RICS initial :Alise / - / septembre 2012

Archives (Cf. fiche(s) détaillée(s) page(s) suivante(s))

Départementales || Réf.: 8S21 | Section: C | Parcelle: 90 | || Date: 18/01/1905 |

Témoignages

Photo aérienne

Terrain

- ☐ Effondrement
- ☐ Affaissement-dépression
- ☐ Zone remblayée
- ☐ Puits
- ☐ Entrée à flanc de coteaux (cavage)
- ☐ Arbre isolé
- ☐ Autre :
- ☐ Aucun

Géométrie :

- ☐ Circulaire — Diamètre (m) # — Profondeur max (m) #
- ☐ Quelconque — Longueur min (m) # — Longueur max (m) #

Observations

Origine probable de l'indice

Type

- ☐ Carrière souterraine
- ☐ Carrière à ciel ouvert
- ☑ Carrière type inconnu
- ☐ Karstique (Naturel)
- ☐ Indéterminé
- ☐ Puits à eau

Matière extraite

- ☐ Marne
- ☐ Pierre de taille
- ☐ Cailloux
- ☐ Argile
- ☐ Sable

Commentaires

Indice 76602-039 / Détail document d'archives anciennes

Origine du document

Archives départementales

Cote : **8S21**

Elements extraits

Date du document : **18/01/1905**

Type ouvrage : **Carrière...**

Déclarant : **FOITIER Auguste**

Locataire ou fermier :

Propriétaire :

Elements de localisation

Plan de localisation : *Echelle :*

Lieu-dit :

Cadastre de référence : **Napoléonien**

Référence parcellaire : *Section :* **C** *Parcelle :* **90**

Autre information :

Observations : **Déclarations d'ouverture de carrières - Registres d'enregistrement // Numéro d'ordre : 4458**

Elements de dimensionnement déclarés

Plan d'extension : *Echelle :*

Caractéristiques puits : *Profondeur* */ Diamètre* */ Maçonné*

Volume exploité :

Nombre d'étage(s) :

Chambres(s) :

Observations :

N° d'ordre.	NOM ET PRÉNOMS du déclarant.	COMMUNE ou a lieu l'exploitation de la carrière.	SECTION cadastrale.	NUMÉROS du cadastre.	DATE DE LA COMMUNICATION à la Préfecture.	DATE DE LA COMMUNICATION au service des Mines.
4421	Auzon Henri	Calleville	B	136	5 Janv. 1905	6 Janv. 1905
4422	Lecoq maximilien	Offranville	A	222	〃	〃
4423	Enquier Samuel	Gruchet St Siméon	B	286	〃	〃
4424	Saffray Emile	Ste Marguerite	A	44	〃	〃
4425	Vve Engrand Hipp.e	Bosc le Hard	A	74	〃	〃
4426	Péquichet Auguste	St Wandrille	E	301	〃	〃
4427	Delamare Pierre	Gonzeville	A	450	〃	〃
4428	Vve Allais née Hard	Foucart	A	64	〃	〃
4429	Chomassin Edmond	Ouville-la-Rivière	A	92	〃	〃
4430	Vespier Narcisse	Anneville	A	6	〃	〃
4431	Birot Pierre	Sévis	..	2	〃	〃
4432	Lavy Clovis	Sanquetot	A	229	〃	〃
4433	Burel Gustave	Auzouville-l'Esneval	A	19	〃	〃
4434	Chenel Gustave	Emanville	A	291	14 〃	14 〃
4435	Martin Ernest	Sintot	A	150	〃	〃
4436	Gueville Hyp.te	St Pierre le Viger	B	284	〃	〃
4437	Vve Tilmy	Bouen du Breuil	B	52	〃	〃
4438	Edet Auguste	Greville	B	59	〃	〃
4439	Mabille Eugène	Sintot	A	150, 162, 169 et 339	〃	〃
4440	Borel Gustave	Bues du Breuil	A	300	〃	〃
4441	Picard Adélodat	St Ermemont	A	162	〃	〃
4442	Larchevêque Samuel	Bracby	C	2	〃	〃
4443	Duperron victor	Fontaine-le-Dun	C	149	〃	〃
4444	Carpentier D.	Froberville	A	688	〃	〃
4445	Renard Gustave	Grigneuseville	A	46	〃	〃
4446	Erouin Gaston	Longueil	C	90	〃	〃
			C	363	〃	〃
			C	440	〃	〃
4447	Gricourt Edmond	Etaimville	A	34, 35, 37	〃	〃
4448	Vasselin Henri	Bois Robert	B	41	〃	〃
4449	Perrette Eugène	Clasville-sur-Dun	A	276, 350	〃	〃
4450	Dallet Etienne	Yvetot-Bocage	B	595	〃	〃
4451	Monville Pierre	Thiétreville	B	344	14 〃	16 〃
4452	Hennequin Paul	Granville-sur-Ry	A	39	14 〃	16 〃
4453	Cassel Georges	Sanquerville	..	123	〃	〃
4454	Ursin Michel	St Aubin-sur-Scie	A	192	〃	〃

N° d'ordre.	NOM ET PRÉNOMS du déclarant.	COMMUNE ou a lieu l'exploitation de la carrière.	SECTION cadastrale.	NUMÉROS du cadastre.	DATE DE LA COMMUNICATION à la Préfecture.	DATE DE LA COMMUNICATION au service des Mines.
					1905	
4455	Vve Fleury Athanase	Vassonville	D	30	14 Janvier	16 Janvier
4456	Tauvel Léopold	La Chaussée	B	18	〃	〃
4457	Lefèvre Marcellin	Yainville	B	241	16 〃	16 〃
4458	Corbier Auguste	St Maclou de Folleville	C	90	17 〃	18 〃
4459	Legrand Pierre	Norville	A	50	〃	18 〃
4460	Vve Alain Emile	Cressy	..	439	〃	〃
4461	Cuid'homme	Yvetot-Bocage	C	226	〃	〃
4462	Cuvry Fernand	La Gaillarde	A	204	〃	〃
4463	Marais Louis	Etaimpuis	A	137	18 〃	19 〃
4464	Sanctot Fils	Grigneuseville	B	105	〃	〃
4465	Duparc Yuma	Critot	B	194	〃	〃
4466	Borbin Emmanuel	Bois-l'Evêque	..	15	〃	〃
4467	Lerluzon Hec.te	Ecretteville-les-Baons	A	64	〃	〃
4468	Caserie Alphonse	Epinay-sur-Duclair	A	40	〃	〃
4469	Vve Corbier	St Saëns	E	128	〃	〃
4470	Dubois Pierre	St Saëns	A	18	〃	〃
4471	Langlois Charles	Lamberville	A	44	〃	〃
4472	Leroy Vincent	Gonneville	A	299	〃	〃
4473	Masson	Sintot	A	31	20 〃	20 〃
4474	Grulé Jules	Rainfreville	A	85	21 〃	21 〃
4475	Delacroix Emile	St Victor l'Abbaye	B	348	〃	〃
4476	Pochon Ursin	Bosc-le-Hard	B	107	〃	〃
4477	Vve Pezier	Saussay	A	126	〃	〃
4478	Martin Delphin	St Ouen du Breuil	A	688	22 〃	22 〃
4479	Vve Foyer Isidore	St Jacques d'Ectermont	.	106	〃	〃
4480	Lemarchand Emmanuel	Auppegard	B	5	〃	〃
4481	Cerrien Eugène	Ambrumesnil	B	59	〃	〃
4482	Morin Félix	Denestanville	A	387	〃	〃
4483	Petit Jules	Gonneville	B	26 et 28 bis	〃	〃
4484	Tebourg	Ouville-la-Rivière	B	84	24 〃	24 〃
4485	Duvivier Ernest	La Crique	B	82	〃	〃
4486	Brunel Gaston	〃	C	78	〃	〃
4487	Larray Léon	Pierrefiques	B	30	〃	〃
4488	Levavasseur Edmond	Freme-le-Blanc	C	347	〃	〃
4489	Huby Clovis	Vibeuf	B	64	〃	〃
4490	Vve Emille Emile	Lammerville	C	10	〃	〃

Archive associée : AD-A

explor-e - contact@explor-e.fr - Tél : 02 35 95 14 85 Indice n° 76602-039 MAJ le 01/09/2024 Editon du : 22/12/2024 Page 3 / 3

Indice n° : 76602-040

Indice issu des archives - sans localisation précise (parcelle "napoléonienne")

Localisation

Département : 76 - Seine-Maritime

Commune : Saint-Maclou-de-Folleville

Repères locaux

Hameau/Lieu-dit : Epinay

Autre (route, chemin...) :

Coordonnées

Système : *RFG93-CC50*

Orig. report carto : *Cadastre Napo non corrigé*

x :

y :

Précision :

Type de Report : *Parcelle*

Contexte

Geomorphologique : *Coteau*

Altitude de la nappe : 130 m

Source : BRGM2012-ME

Source(s) de l'information

Enrichissement du RICS initial :Alise / - / septembre 2012

Archives (Cf. fiche(s) détaillée(s) page(s) suivante(s))

Départementales || Réf.: 8S21 | Section: B | Parcelle: 13 | || Date: 12/02/1906 |

Témoignages

Photo aérienne

Terrain

- ☐ Effondrement
- ☐ Affaissement-dépression
- ☐ Zone remblayée
- ☐ Puits
- ☐ Entrée à flanc de coteaux (cavage)
- ☐ Arbre isolé
- ☐ Autre :
- ☐ Aucun

Géométrie :

- ☐ Circulaire — Diamètre (m) # — Profondeur max (m) #
- ☐ Quelconque — Longueur min (m) # — Longueur max (m) #

Observations

Origine probable de l'indice

Type

- ☐ Carrière souterraine
- ☐ Carrière à ciel ouvert
- ☑ Carrière type inconnu
- ☐ Karstique (Naturel)
- ☐ Indéterminé
- ☐ Puits à eau

Matière extraite

- ☐ Marne
- ☐ Pierre de taille
- ☐ Cailloux
- ☐ Argile
- ☐ Sable

Commentaires

Indice 76602-040 / Détail document d'archives anciennes

Origine du document	*Archives départementales*	
	Cote :	**8S21**
Elements extraits	*Date du document :*	**12/02/1906**
	Type ouvrage :	**Carrière...**
	Déclarant :	**DELAFOSSE Juste**
	Locataire ou fermier :	
	Propriétaire :	
Elements de localisation	*Plan de localisation :*	*Echelle :*
	Lieu-dit :	
	Cadastre de référence :	**Napoléonien**
	Référence parcellaire :	*Section :* **B** *Parcelle :* **13**
	Autre information :	
	Observations :	**Déclarations d'ouverture de carrières - Registres d'enregistrement // Numéro d'ordre : 5016**
Elements de dimensionnement déclarés	*Plan d'extension :*	*Echelle :*
	Caractéristiques puits :	*Profondeur* */ Diamètre* */ Maçonné*
	Volume exploité :	
	Nombre d'étage(s) :	
	Chambres(s) :	
	Observations :	

N° d'ordre	NOM ET PRÉNOMS du déclarant.	COMMUNE ou a lieu l'exploitation de la carrière.	SECTION cadastrale.	NUMÉROS du cadastre.	DATE DE LA COMMUNICATION à la Préfecture.	DATE DE LA COMMUNICATION au service des Mines.
4993	Lesecq Edmond	Bully	C	144 à 145	3 février 1906	3 février 1906
4994	Ouvry Paul	Venestanville	B.	36	6 d°	6 d°
4995	H. Thomassin	Ouville-la-Rivière	A	637	d°	d°
4996	Bloc Augustin	Autigny	A	102	d°	d°
4997	Duclos Henri	Bourdainville	B	8 à 21.23.83 et 84	d°	d°
4998	Lefebvre Pierre	Esteville	C	2	d°	d°
4999	Leroy Dieudonné	Veauville-les-Baons	B	86	d°	d°
5000	Bénard Frédéric	Houdetot	B	205	d°	d°
5001	Bonic Marcellin	Ambrumesnil	B	217	d°	d°
5002	Marie François	Etaimpuis	A	85	d°	d°
5003	Farcy Jean	d°	B	2	d°	d°
5004	Prouin Sylvain	Colmesnil Manneville	A	88	7 février	7 février
5005	Godequin Octave	St Martin-le-Gaillard	G	165.166.167	d°	d°
5006	Tilloy Maurice	Chil. Manneville	A	57	d°	d°
5007	Santais J. Bpte	Veulettes	A	11	8 d°	8 d°
5008	Lepicard Georges	d°	A	272	d°	d°
5009	d°	d°	A	617	d°	d°
5010	Santais Maximilien	d°	A	617	d°	d°
5011	Lefoux Alexandre	Auppegard	-	-	d°	d°
5012	Lallemand Engelbert	Ernemont-s/-Buchy	B	163	9 d°	9 d°
5013	Lhevreux Albert	Cammerville	B	4	10 d°	10 d°
5014	Léconte	St Germain des Essarts	E	25	d°	d°
5015	Courtel Gustave	Bourdainville	B	212	d°	d°
5016	Delafosse Juste	St Madou-de-Tollevillle	B	18	12 d°	12 d°
5017	H. Legras	St Aubin-sur-Scie	A	346	d°	d°
5018	Dumont	Elbeuf-sur-Andelle	B	99	d°	d°
5019	Morin Alphonse	Grigneuseville	C	93	13 d°	14 d°
5020	Gédon Cyrurgue	Beaunay	"	231 (1)	d°	d°
5021	Camet Marie	Butot	A	27	14 d°	14 d°
5022	Herbonnet Emile	Bois-Guillaume	E	112	d°	d°
5023	Lepicard Georges	Veulettes	A	617 bis	16 d°	16 d°
5024	Lebesne Marin	Cideville	B	118	d°	d°
5025	Poullain	Mauny	C	147	d°	d°
5026	Durand	Bellencombre	C	-	17 d°	17 d°
5027	Lenormand Victore	Yerville-Barville	B	468	d°	d°
5028	Guillot Louis	Etaimpuis	B	65 à 67	20 fev	20 fev

N° d'ordre	NOM ET PRÉNOMS du déclarant.	COMMUNE ou a lieu l'exploitation de la carrière.	SECTION cadastrale.	NUMÉROS du cadastre.	DATE DE LA COMMUNICATION à la Préfecture.	DATE DE LA COMMUNICATION au service des Mines.
					1906	1906
5029	Delépine Louis	Etalondes	A	67	20 fév.	20 fév.
5030	Leclerc Louis	Ambrumesnil	C	12	d°	d°
5031	Cohet Jules Ernest	Ouville-la-Rivière	B	223	d°	d°
5032	Vve Beuve	Etretreville	B	336	d°	d°
5033	Prevost Alexandre	Sle Foy	C	220	d°	d°
5034	Lekellier Henri	Offranville	D	226	d°	d°
5035	Prouin Ernest	d°	A	209	d°	d°
5036	Sulague Henri	Varengeville	C	122	d°	d°
5037	Clatot Auguste	Criquetot-sur-Ouville	A.	142	21 d°	21 d°
5038	Sanson Georges	Bourg-Dun	C.	266	d°	d°
5039	Doré Albert	d°	A.	127	d°	d°
5040	Lourel Frédéric	d°	D.	41	d°	d°
5041	Lauthin & Courtier	Brachy	E.	33	d°	d°
5042	Hibert Martin	Bois Robert	A	206	22 d°	22 d°
5043	Hardy Gaston	Vittainville	A	130	d°	d°
5044	Daniel Pierre	Pierreval	B	65	22 d°	22 d°
5045	Coulet Edgar	Parc d'Anxtot	A	60	d°	d°
5046	Auguste Adam	Esclavelles	B	225	d°	d°
5047	Julien Auguste	Preseau-le-Plan	B	108	26 d°	26 d°
5048	Poliot	Bréauté	B	501	2 Mars	2 Mars
5049	Lurin François	Cimetière de Cideville	A	91-97-98-104	d°	d°
5050	Bourdin Alfred	Ancourt	A	1163-1169-1170	3 d°	3 d°
5051	Roger Henri	Haugleville-sur-Scie	C	40	d°	d°
5052	Lesueur Célestin	Rolleville	ferme de la Fontaine	6 d°	7 d°	
5053	Lemid Achille	Criquetot-sur-Ouville	A	566	d°	d°
5054	Bénard	Bois-Robert	A	20	d°	d°
5055	Huet Maurice	Yerville	A	107	d°	d°
d°	d°	d°	A	31	d°	d°
5056	Lelellier Léon pour M. Thomas Mauny	Chil Manneville	B	77	8 Mars	9 Mars
5057	Julliard Alphonse pour succursale de Fontaine-le-Dun	Fontaine-le-Dun	C	48	10 d°	10 d°
5058	Lacheray Gustave	Couen du Mesnil	ferme de Mottot	d°	d°	
5059	Renon Aimable	Offranville	A	273	13 d°	14 d°
5060	Pollet Gaston	St Pedas d'Hiermont	B	89	14 d°	15 d°
5061	Monnet Aimé	Yerville	C	292	15 d°	15 d°
5062	Varnier	Ermenouville	A	214	d°	d°
5063	Huet Maurice	Ouville-l'Abbaye	A	717	d°	d°

explor-e - contact@explor-e.fr - Tél : 02 35 95 14 85 Indice n° 76602-040 MAJ le 01/09/2024 Editon du : 22/12/2024 Page 3 / 3

Archive associée : AD-A

Indice n° : 76602-041

Indice issu des archives - sans localisation précise (parcelle "napoléonienne")

Localisation

Département : 76 - Seine-Maritime

Commune : Saint-Maclou-de-Folleville

Repères locaux

Hameau/Lieu-dit : Plaine du Bout de Bas

Autre (route, chemin...) :

Coordonnées

Système : *RFG93-CC50*

Orig. report carto : *Cadastre Napo non corrigé*

x :

y :

Précision :

Type de Report :

Contexte

Geomorphologique : *Plateau*

Altitude de la nappe : **140 m**

Source : **BRGM2012-ME**

Source(s) de l'information

Enrichissement du RICS initial :Alise / - / septembre 2012

Archives (Cf. fiche(s) détaillée(s) page(s) suivante(s))

Départementales || Réf.: 8S21 | Section: A | Parcelle: 134P | || Date: 18/11/1906 |

Témoignages

Photo aérienne

Terrain

- ☐ Effondrement
- ☐ Affaissement-dépression
- ☐ Zone remblayée
- ☐ Puits
- ☐ Entrée à flanc de coteaux (cavage)
- ☐ Arbre isolé
- ☐ Autre :
- ☐ Aucun

Géométrie :

- ☐ Circulaire — Diamètre (m) # — Profondeur max (m) #
- ☐ Quelconque — Longueur min (m) # — Longueur max (m) #

Observations

Origine probable de l'indice

Type

- ☐ Carrière souterraine
- ☐ Carrière à ciel ouvert
- ☑ Carrière type inconnu
- ☐ Karstique (Naturel)
- ☐ Indéterminé
- ☐ Puits à eau

Matière extraite

- ☐ Marne
- ☐ Pierre de taille
- ☐ Cailloux
- ☐ Argile
- ☐ Sable

Commentaires

Indice 76602-041 / Détail document d'archives anciennes

Origine du document	*Archives départementales*		
	Cote :	**8S21**	
Elements extraits	*Date du document :*	**18/11/1906**	
	Type ouvrage :	**Carrière...**	
	Déclarant :	**BOULEN Charles**	
	Locataire ou fermier :		
	Propriétaire :		
Elements de localisation	*Plan de localisation :*		*Echelle :*
	Lieu-dit :		
	Cadastre de référence :	**Napoléonien**	
	Référence parcellaire :	*Section :* **A**	*Parcelle :* **134P**
	Autre information :		
	Observations :	**Déclarations d'ouverture de carrières - Registres d'enregistrement // Numéro d'ordre : 5235**	
Elements de dimensionnement déclarés	*Plan d'extension :*		*Echelle :*
	Caractéristiques puits :	*Profondeur*	*/ Diamètre* */ Maçonné*
	Volume exploité :		
	Nombre d'étage(s) :		
	Chambres(s) :		
	Observations :		

Nos D'ORDRE.	NOM ET PRÉNOMS DU DÉCLARANT.	COMMUNE OU A LIEU L'EXPLOITATION de la carrière.	SECTION cadastrale.	NUMÉROS DU CADASTRE.	DATE DE LA COMMUNICATION à la Préfecture.	DATE DE LA COMMUNICATION au service des Mines.
207	Bazille, Léopold.	Saint Crépin	A	170	1 hog 1906	3 hor. 06
208	Lange Gustave	Beuzeville la Guérard	B	16	d°	d°
209	Lemaistre Frédéric	Colleville	C	351	4 hor. 1906	hor 1906
210	Delamare Jules	Criquetot	B	73 bis	d°	d°
211	Londay Edmond	Fierville	D	146	6 hog. 1906	6 hog 1906
212	Veuve Bourel	Bertreville St Ouen	A	331	7 hor 1906	7 hor 1906
213	Vauclin	La Chapelle St Ouen	A	346	d°	d°
214	Debris, Louis.	Terville	..	17	d°	d°
215	Eugène Flamay	Rainfreville	A	45	d°	d°
216	Veuve Bourel	Bertreville St Ouen	B	243	d°	d°
217	Eudier Gustave	Augerville Baillleul	A	96	8 hor 1906	9 hor 1906
218	Jasé	Auffay	A	619	9 hor 1906	d°
219	Picard, Albert.	Preny	B	734	d°	d°
220	Heroy, Constant.	Ste Croix S/ Buchy	F	89,90	10 hog. 1906	10 hor. 06
221	Catherine Eugène,	Manneville la Goupil	B	145	d°	d°
222	Eudier Joseph,	Roupille	A	1	12 hor. 06	12 hor. 06
223	Hericher Emile,	Petiville	B	50	d°	d°
224	Mlle Langlois	Cauverville la Table	B	70	d°	d°
225	Cacheux, Ernest.	Normeville	A	198 a	13 hor. 06	13 hor. 06
226	Delournelle, Alphonse.	Preny	B.	.	14 hor. 06	14 hor. 06
227	Manneville, Isaac.	La Rivière du Mont	.	169	d°	d°
228	Hennetier Gerard.	Bolbec le Haut	A	19.60 61 62	15 hor. 06	15 hor. 06
229	Veuve Allais Victor	Hautot le Vatois	A	145	d°	d°
230	Lebrun, Edouard.	Colleville	B	298	d°	d°
231	R. de Mathan	Selbeuf	A	300	17 hor. 06	17 hor. 06
232	Lemarechal Juste	Beuzeville la Guérard	A	217	d°	d°
233	Eugène Lagnel	Lindebeuf	A	238	18 hog. 06	18 hor. 06
234	Renard. François	Fatonville	A	84	d°	d°
235	Boulen, Charles.	St Maclou de Folleville	A	134 P	d°	d°
236	Alidor, Fernold,	Angerville	A	37	19 hor. 06	19 hor. 06
237	Picard. Henri,	Grainville Ymauville	A	..	20 hog. 06	20 hor. 06
238	Crochemore, Désiré,	Cauverville	A	62	20 hog. 06	20 hor. 06
239	Monville. Edouard.	Riville	C	43	21 hor. 06	21 hor. 06
240	Redgand, Jean,	St Jean de la Neuville	A	112 p	d°	d°
241	Delahaye Théophile	Auduemesnil	B	328	22 hor. 06	22 hor. 06
242	Decultot Benoit	Criquetot l'Esneval	C	72	23 hor. 06	23 hor. 06

Nos D'ORDRE.	NOM ET PRÉNOMS DU DÉCLARANT.	COMMUNE OU A LIEU L'EXPLOITATION de la carrière.	SECTION cadastrale.	NUMÉROS DU CADASTRE.	DATE DE LA COMMUNICATION à la Préfecture.	DATE DE LA COMMUNICATION au service des Mines.
243	Hébert Désiré	Sanzpeille	1	80	25 jan. 06	5 fev. 06
244	Chevreux Albert	Buchy	C	9.10.11	d°	d°
245	Beaufils, Alfred.	Manéglise	A	82	24 hor. 06	24 hog 06
246	Lubin	Notre Dame du Pré	A	250	d°	d°
247	Legris Louis	Sandouville	Section A	27	26 hor. 06	26 hor. 06
248	Layen Paul	Colleville	A	43	d°	d°
249	Lebrun Jules	Ste Marguerite	A	168	d°	d°
250	Grandsire Ernest	d°	A	54	d°	d°
251	Hanigh Albert	Atelier	B	1044	d°	d°
252	Lefebvre Jules,	Rammerville	C 28	20	d°	d°
253	Farbot Louis,	Martinville	C	209	d°	d°
254	Le Ber	Beaupeille les Buses	B	244	d°	d°
255	Pervais Athalone (Mlle)	Cretty		155	27 hog 06	27 hor. 06
256	Renet Henri	Yerville	A	59	d°	d°
257	Letailleur Henri	Cretteville les Buses	A	3	d°	d°
258	Leleu Léon	Les Loges	B	672	d°	d°
259	Fontaine Auguste	Bois Guillaume	B	141	d°	d°
260	Boullen Isaac	Rammerville	B	23	29 hog. 06	29 hog 06
261	Georges Perrier	Manéglise	B	32	d°	d°
262	Motais Alberic	St Aignan St Pey	A	72	d°	d°
263	Lefort Madame	Brunville	A	329,330	d°	d°
264	Buron Amand	Cailleville la Bisnarde	A	103	d°	d°
265	Prefat Ernest	Fontenelle	A	115.116.117	d°	d°
266	Lanfroy Louis	Bertreville St Ouen	A	31	d°	d°
267	Dubamel (Mlle)	Estepille	C	21	d°	d°
268	Decachenx François	Manéglise	-	100	30 hor. 06	30 hog 06
269	Marquis de Montault	Cretot Roquemare	A	243	.	.
270	Albert Lefevre	St Laurent	B	127	12 Dec 06	12 Dec. 06
271	Albert Prefat	Montet	A	191	d°	d°
272	Lepraux Constant	Bois Guillaume	B	534	d	d
273	Mr Gadreis fils pour mme	Benarville	A	285	d	d
274	Lepinel Alexis	Becquencourt	A	752	d	d
275	Albert Benoit	Auffegard	C	5	d°	d°
276	Houret Jules	La Rue St Pierre	B	2	3 Dec. 06	3 Dec. 06
277	Carnezel Jean	Foucart	A	3	d	d
278	Cornolé Emile	Selmesnil	A	219	d	d

Archive associée : AD-A

explor-e - contact@explor-e.fr - Tél : 02 35 95 14 85 Indice n° 76602-041 MAJ le 01/09/2024 Editon du : 22/12/2024 Page 3 / 3

Indice n° : 76602-042

Indice issu des archives - sans localisation précise (parcelle "napoléonienne")

Localisation

Département : 76 - Seine-Maritime

Commune : Saint-Maclou-de-Folleville

Repères locaux

Hameau/Lieu-dit : le Noyers

Autre (route, chemin...) :

Coordonnées

Système : *RFG93-CC50*

Orig. report carto : *Cadastre Napo non corrigé*

x :

y :

Précision :

Type de Report : *Parcelle*

Contexte

Geomorphologique : *Plateau*

Altitude de la nappe : **130 m**

Source : **BRGM2012-ME**

Source(s) de l'information

Enrichissement du RICS initial :Alise / - / septembre 2012

Archives (Cf. fiche(s) détaillée(s) page(s) suivante(s))

Départementales || ||
Départementales || Réf.: 8S21 | Section: B | Parcelle: 232 | || Date: 11/12/1906 |
Départementales || Réf.: 8S42 | ||
Départementales || Réf.: 8S42 | ||
Communales anciennes || || Date: 07/02/1907 |

Témoignages

Photo aérienne

Terrain

- ☐ Effondrement
- ☐ Affaissement-dépression
- ☐ Zone remblayée
- ☐ Puits
- ☐ Entrée à flanc de coteaux (cavage)
- ☐ Arbre isolé
- ☐ Autre :
- ☐ Aucun

Géométrie :

- ☐ Circulaire — Diamètre (m) # — Profondeur max (m) #
- ☐ Quelconque — Longueur min (m) # — Longueur max (m) #

Observations

Origine probable de l'indice

Type

- ☑ Carrière souterraine
- ☐ Carrière à ciel ouvert
- ☐ Carrière type inconnu
- ☐ Karstique (Naturel)
- ☐ Indéterminé
- ☐ Puits à eau

Matière extraite

- ☑ Marne
- ☐ Pierre de taille
- ☐ Cailloux
- ☐ Argile
- ☐ Sable

Commentaires

Indice 76602-042 / Détail document d'archives anciennes

Origine du document	*Archives départementales*			
	Cote :			
Elements extraits	*Date du document :*			
	Type ouvrage :			
	Déclarant :			
	Locataire ou fermier :			
	Propriétaire :			
Elements de localisation	*Plan de localisation :*			*Echelle :*
	Lieu-dit :			
	Cadastre de référence :			
	Référence parcellaire :	*Section :*	*Parcelle :*	
	Autre information :			
	Observations :			
Elements de dimensionnement déclarés	*Plan d'extension :*			*Echelle :*
	Caractéristiques puits :	*Profondeur*	*/ Diamètre*	*/ Maçonné*
	Volume exploité :			
	Nombre d'étage(s) :			
	Chambres(s) :			
	Observations :			

Indice 76602-042 / Détail document d'archives anciennes

Origine du document	*Archives communales*			
	Cote :			
Elements extraits	*Date du document :*	**07/02/1907**		
	Type ouvrage :			
	Déclarant :	**NEVEU Georges**		
	Locataire ou fermier :	**NEVEU Georges**		
	Propriétaire :	**LEFEBVRE**		
Elements de localisation	*Plan de localisation :*			*Echelle :*
	Lieu-dit :			
	Cadastre de référence :	**Napoléonien**		
	Référence parcellaire :	*Section :*	*Parcelle :*	
	Autre information :			
	Observations :	**Procès verbal de visite // Puits : 1m de diamètre - en plein champs // Exploitation terminée - impossible de visiter les travaux souterrains // Demande d'enclore les abords et remblayer le puits**		
Elements de dimensionnement déclarés	*Plan d'extension :*			*Echelle :*
	Caractéristiques puits :	*Profondeur*	*/ Diamètre*	*/ Maçonné*
	Volume exploité :			
	Nombre d'étage(s) :			
	Chambres(s) :			
	Observations :			

Indice 76602-042 / Détail document d'archives anciennes

Origine du document

Archives départementales

Cote : 8S21

Elements extraits

Date du document : 11/12/1906
Type ouvrage : Carrière...
Déclarant : NEVEU Georges
Locataire ou fermier :
Propriétaire :

Elements de localisation

Plan de localisation : *Echelle :*
Lieu-dit :
Cadastre de référence : Napoléonien
Référence parcellaire : *Section :* B *Parcelle :* 232
Autre information :
Observations : Déclarations d'ouverture de carrières - Registres d'enregistrement // Numéro d'ordre : 5301

Elements de dimensionnement déclarés

Plan d'extension : *Echelle :*
Caractéristiques puits : *Profondeur* */ Diamètre* */ Maçonné*
Volume exploité :
Nombre d'étage(s) :
Chambres(s) :
Observations :

Indice 76602-042 / Détail document d'archives anciennes

Origine du document

Archives départementales

Cote : 8S42

Elements extraits

Date du document :
Type ouvrage : Marnière souterraine
Déclarant : NEVEU Georges
Locataire ou fermier :
Propriétaire : Lefebvre

Elements de localisation

Plan de localisation : *Echelle :*
Lieu-dit :
Cadastre de référence :
Référence parcellaire : *Section :* *Parcelle :*
Autre information :
Observations : Procès-verbal de visite // marnière souterraine déclarée le 8/12/1906 // Pas de visite possible

Elements de dimensionnement déclarés

Plan d'extension : *Echelle :*
Caractéristiques puits : *Profondeur* */ Diamètre* */ Maçonné*
Volume exploité :
Nombre d'étage(s) :
Chambres(s) :
Observations :

Indice 76602-042 / Détail document d'archives anciennes

Origine du document	*Archives départementales*			
	Cote :	**8S42**		
Elements extraits	*Date du document :*			
	Type ouvrage :	**Marnière souterraine**		
	Déclarant :	**NEVEU Louis**		
	Locataire ou fermier :			
	Propriétaire :			
Elements de localisation	*Plan de localisation :*			*Echelle :*
	Lieu-dit :			
	Cadastre de référence :			
	Référence parcellaire :	*Section :*	*Parcelle :*	
	Autre information :			
	Observations :	**Procès-verbal de visite // marnière souterraine déclarée le 11/01/1907 // Rapport de visite + plan**		
Elements de dimensionnement déclarés	*Plan d'extension :*			*Echelle :*
	Caractéristiques puits :	*Profondeur*	*/ Diamètre*	*/ Maçonné*
	Volume exploité :			
	Nombre d'étage(s) :			
	Chambres(s) :			
	Observations :			

DÉPARTEMENT de la Seine Inf^re

ARRONDISSEMENT de Dieppe

CANTON de Totes

COMMUNE de St Maclou de Folleville

LIEU DIT

PROCÈS-VERBAL DE VISITE DE CARRIÈRES

Dates des visites : 28 Janvier 1907 Dronos

Situation de la carrière : en plein champ

Substance exploitée : Marne

Mode d'exploitation : Souterraine

Nombre moyen des ouvriers employés : au fond : 1 à la surface : 1

Propriétaire : Lefebvre à St Maclou de Folleville

Locataire ou fermier : Neveu Georges — d°

Exploitant : — d° — d°

Date de l'ouverture : 1906 Date de la déclaration : 8 Xbre 190

Abord

Distance

Front de taille. — Hauteur : Largeur :

Puits. . . . Diamètre : 1m 00 Profondeur :

Couches traversées :

Revêtement :

Etat :

Nombre d'étages : Profondeur de chacun d'eux :

Chambres. . Largeur :

Hauteur :

Toît :

Dimensions des piliers :

Explosif employé

OBSERVATIONS :

Exploitation terminée ; il nous est d'ailleurs impossible de visiter les travaux souterrains, faut d'engins pour la descente. Nous nous bornons à inv l'exploitant à enclore l'abord de la carrière en le remblayage du puits

Le Contrôleur Pal des mi

Dronos

Vu, Rouen le 5 Fevrier 1907
L'Ingénieur des Mines

Vu
Rouen, le 7 février 1907
[illegible]

N° d'ordre.	NOM ET PRÉNOMS du déclarant.	COMMUNE ou a lieu l'exploitation de la carrière.	SECTION cadastrale.	NUMÉROS du cadastre.	DATE DE LA COMMUNICATION à la Préfecture.	DATE DE LA COMMUNICATION au service des Mines.
279	Rihat	Préaulé	B	386	3 Déc 06	3 Déc 06
280	Lepréfost Adolphe	St Jean de la Neuville	A	174	d°	d°
281	Lannepierre	Rindebeuf	B	308	d°	d°
282	Bonay Pierre	Boos	A	424	4 Déc 06	4 Déc 06
283	Delacroix Gaston	Darnetal	B	494	d°	d°
284	Hélène Dupuis de Vastinel	Quevreville s/ Saâne	C	101 102	d°	d°
285	Veuve Henry	Pattonville	D	30	d°	d°
286	Journel de Fresnes	Neuville	A	63	5 Déc 06	5 Déc 06
287	Mr Lévaleur Charlemagne	St Nicolas d'Aliermont	.	103	6 Déc 06	6 Déc 06
288	Henry Pierre	Franville	B	287	d°	d°
289	Blondel Henri	St Wards	A	105	d°	d°
290	Guilbert Pierre	St Ouen du Breuil	A	458	d°	d°
291	Calippe Albert	Incourtonville s/ Héricourt	B	77	d°	d°
292	Ygout Emile	Forge le Hard	E	83	7 d°	7 d°
293	Elezon Alphonse	St Denis sur Scie	A	213	8 d°	8 d°
294	Pétoural Achille	St Martin le Gaillard	G	124 127 128	d°	d°
295	Olivier Ernest	St Jean de la Neuville	A	112	d°	d°
296	Adam Alexandre	Envermeu Saumerville	.	.	10 Déc 06	10 Déc 06
297	Tridon Gustave	Bois guillaume	A	160	d°	d°
298	Monjelle Gustave	Estouteville St Aubin	A	47	11 Déc 06	11 Déc 06
299	de Bouéreaumont	Torcheauville	A	194	d°	d°
300	Lancait Leclerc	Ouville la Rivière	A	70	d°	d°
301	Mercq Georges	St Maclou de Folleville	B	232	d°	d°
302	Colange Marie	Cressy	P	14	d°	d°
303	Veuve Allain	- d° -	-	328	d°	d°
304	Cambours Germain	Claville Motteville	A	97a 101	d°	d°
305	Tain Alphonse	Ouville	A	81	12 Déc 06	12 Déc 06
306	Letellier Edouard	Ambrumesnil	C	87	d°	d°
307	Ourcy Marcel	St Pierre le Vieux	B	177	13 Déc 06	13 Déc 06
308	Lyste François	d°	B	424	d°	d°
309	Beux Louis	Quiquengrogne	A	125	14 Déc 1906	14 Déc 1906
310	Chaintonville Frères	Tourneville	B	81	15 Déc 1906	15 Déc 1906
311	Picard Albert	Frenes	B	59	d°	d°
312	Foc Alphonse	Bois Robert	A	231	d°	d°
313	Duchamel Jules	Pichemesnil	B	291	d°	d°
314	Ch. Charles	Le Mesnil Durand	B	93	d°	d°

N° d'ordre.	NOM ET PRÉNOMS du déclarant.	COMMUNE ou a lieu l'exploitation de la carrière.	SECTION cadastrale.	NUMÉROS du cadastre.	DATE DE LA COMMUNICATION à la Préfecture.	DATE DE LA COMMUNICATION au service des Mines.
315	Feraudelle Paul	Foc le Hard	A	150	15 Déc 1906	15 Déc 1906
316	Heroux Pierre	Frachy	B	10, 22	d°	d°
317	Cauvenet Jules	St Martin au Laërt	B	409	d°	d°
318	Lejeune Edmond	Catelier	B	141	d°	d°
319	Delamare Fulgence	St Maclou de Folleville	A	66 67	d°	d°
320	Faupel Victor	Catelier	A	9	d°	d°
321	Hoyez Emile	Fontaine le Sec	.	287	17 Déc 06	17 Déc 06
322	Bonenfant Louis	Bois Guibert	C	128	d°	d°
323	Boudelot Charles	Val Pommeille	A	86	d°	d°
324	Cabrémault Victor	Belmesnil	B	29	18 Déc 06	18 Déc 06
325	Hanias Léon	Catelier	B	172	d°	d°
326	Chapel Guidecoq	Fréville	B	195	d°	d°
327	Blin Théodule	Id	A	162	d°	d°
328	Leblic Henri	Etoutteville St Saint	A	424	d°	d°
329	L. Baudouin	Franville	A	834	19 Déc 06	19 Déc 06
330	Kempen Théophile	Pommeville	A	69	d°	d°
331	Heuze Simon	La Chaussée	B	212	d°	d°
332	Hemard Edouard	Villers Exmes	B	141	20 Déc 06	20 Déc 06
333	Amouret Anthime	Bois d'Ennebourg	A	79	d°	d°
334	Huby Clovis	Vibeuf	B	64	d°	d°
335	Lande Joseph	Autigny	B	46	d°	d°
336	Dubost Victorien	St Martin au Laërt	A	776 779	21 Déc 06	21 Déc 06
337	Roquigny Paul	Malleville les Grès	A	55	22 Déc 06	22 Déc 06
338	Lemarchand Louis	Lendos	A	21	d°	d°
339	Lemmel Adrien	Franville Pommeville	B	308	d°	d°
340	Houllez Nicolas	Puchot St Denis	B	8	24 d°	24 d°
341	Lenvais Eudoxie	Cressy	-	70	d°	d°
342	Flandrin	Offranville	D	298 299	d°	d°
343	Cauvenet Jules	St Martin au Laërt	B	409	d°	d°
344	Lucien Eugène	Arques la Bataille	B	353	d°	d°
345	Brodel Achille	Bordeaux St Clair	B	66	d°	d°
346	Delamare Marie	St Germain de Pelletot	B	111	d°	d°
347	Roquigny Paul	Malleville les Grès	A	64	26 d°	26 d°
348	Leclerc Lionel	Ouville la Rivière	B	318	27 d°	27 d°
349	Cornuble Emile	d°	B	160	d°	d°
350	Fauvel Georges	Beaunay	A	147	d°	d°

explor-e - contact@explor-e.fr - Tél : 02 35 95 14 85 Indice n° 76602-042 MAJ le 01/09/2024 Editon du : 22/12/2024 Page 6 / 9

Archive associée : AD-B

DÉPARTEMENT de la Seine Infre

ARRONDISSEMENT de Dieppe

CANTON de Totes

COMMUNE de St Maclou de Folleville

LIEU DIT

PROCÈS-VERBAL DE VISITE DE CARRIÈRES

Dates des visites : 28 Janvier 1907 Dionot

Situation de la carrière : en plein champ

Substance exploitée : Marne

Mode d'exploitation : Souterraine

Nombre moyen des ouvriers employés : au fond : 1 à la surface : 1

Propriétaire : Lefebvre à St Maclou de Folleville

Locataire ou fermier : Neveu Georges d°

Exploitant : d° d°

Date de l'ouverture : 1906 Date de la déclaration : 8 Xbre 1906

Abord

Distance

Front de taille. — Hauteur : Largeur :

Puits. . . . Diamètre : 1m 00 Profondeur :

Couches traversées :

Revêtement :

Etat :

Nombre d'étages : Profondeur de chacun d'eux :

Chambres. . Largeur :

Hauteur :

Toît :

Dimensions des piliers :

Explosif employé

OBSERVATIONS :

Exploitation terminée ; il nous est d'ailleurs impossible de visiter les travaux souterrains, faute d'engins pour la descente. Nous nous bornons à inviter l'exploitant à enclore l'abord de la carrière en attendant le remblayage du puits

Le Contrôleur Pal des mines

Dionot

Vu, Rouen le 5 Février 1907
L'Ingénieur des Mines
[signature]

Vu
Rouen, le 7 février 1907.
L'Ingénieur en Chef
de l'arrondt minéralogique de Rouen,
[signature]

DÉPARTEMENT de la Seine Inf^re

ARRONDISSEMENT de Dieppe

CANTON de Totes

COMMUNE de St Maclou de Folleville

LIEU DIT

PROCÈS-VERBAL DE VISITE DE CARRIÈRES

Dates des visites : 28 Janvier 1907 Dronot

Situation de la carrière : en plein champ

Substance exploitée : marne

Mode d'exploitation : souterraine

Nombre des ouvriers employés : au fond : 1 à la surface : 1

Propriétaire :

Locataire ou fermier : Neveu Louis à St Maclou de Folleville

Exploitant : d°

Date de l'ouverture : 1907 Date de la déclaration : 11 Janvier 1907

Abord protégé par un paillasson et des tabes de marne

Distance observée

Front de taille. — Hauteur : " Largeur : " "

Puits . . . Diamètre : 1m 10 Profondeur : 16m 00

Couches traversées : 2m 00 terres argileuses 6m 00 argile à silex 8m 00 marne

Revêtement : claponnage bon

Etat : bon

Nombre d'étages : 1 Profondeur de chacun d'eux : 16m 00

Chambres. . Largeur : 1m 50

Hauteur : 2m 00

Toit : marne fissurée

Voir croquis au Verso.

Dimensions des piliers : bonnes

Explosif employé néant

OBSERVATIONS :

recommandé une grande prudence dans l'abattage de toit étant très fissuré.

Le Contrôleur pp^al des mines

Dronot

Vu, Rouen le 5 Février 1907

L'Ingénieur des Mines

Adolphe

Vu

Rouen, le 7 février 1907.

l'Ingénieur en Chef

de l'arrond^t min. relog^t de Rouen,

D. de Fiche

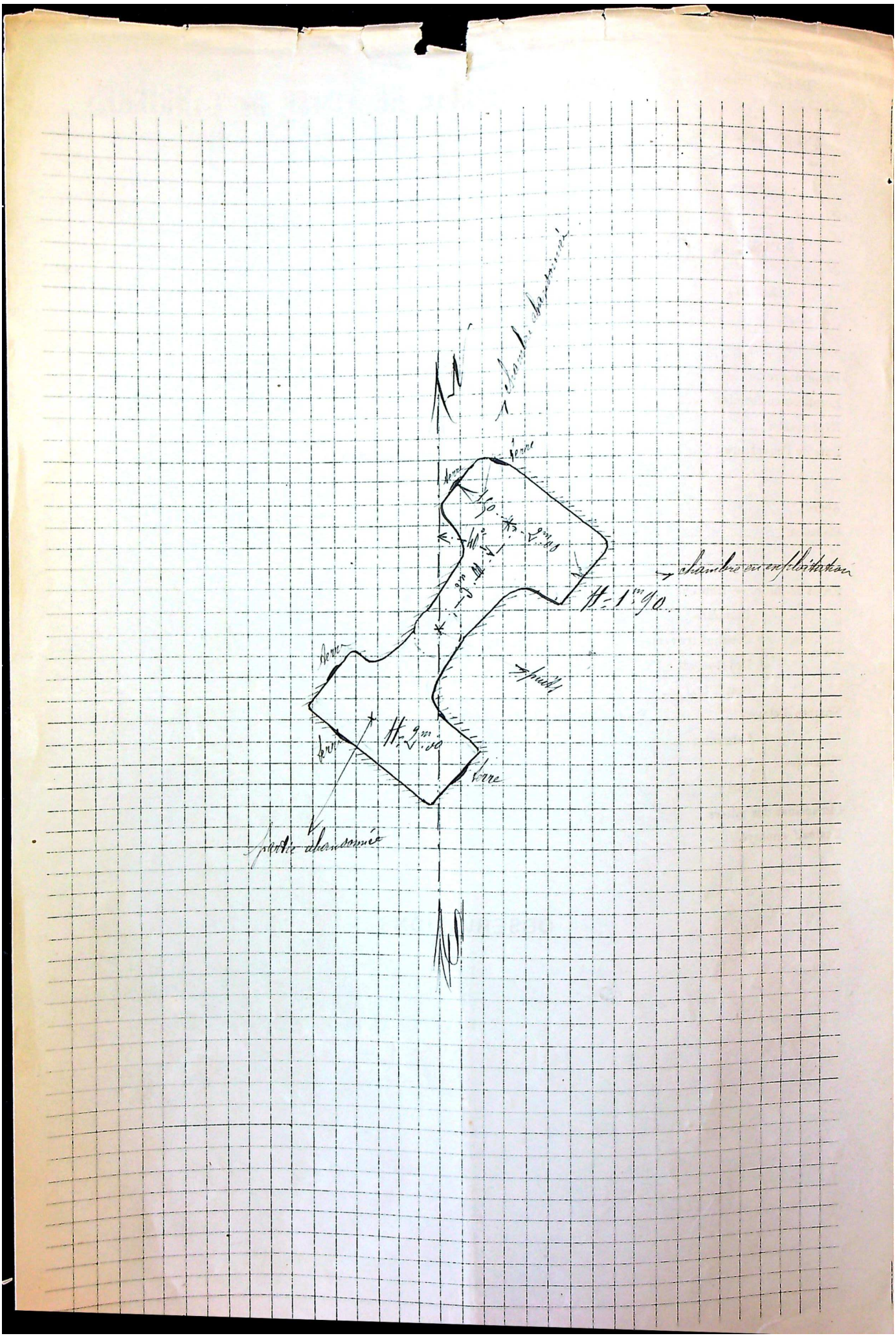
chambre abandonnée
terre
terre
chambre en exploitation
H = 1m90
terre
puits
H = 2m.90
terre
terre
partie abandonnée

Indice n° : 76602-043

Indice issu des archives - sans localisation précise (parcelle "napoléonienne")

Localisation

Département : 76 - Seine-Maritime

Commune : Saint-Maclou-de-Folleville

Repères locaux

Hameau/Lieu-dit : Létantot

Autre (route, chemin...) :

Coordonnées

Système : *RFG93-CC50*

Orig. report carto : *Cadastre Napo non corrigé*

x :

y :

Précision :

Type de Report : *Parcelle*

Contexte

Geomorphologique : *Plateau*

Altitude de la nappe : 135 m

Source : BRGM2012-ME

Source(s) de l'information

Enrichissement du RICS initial :Alise / - / septembre 2012

Archives (Cf. fiche(s) détaillée(s) page(s) suivante(s))

Départementales || Réf.: 8S21 | Section: A | Parcelle: 66-67 | || Date: 15/12/1906 |

Témoignages

Photo aérienne

Terrain

- ☐ Effondrement
- ☐ Affaissement-dépression
- ☐ Zone remblayée
- ☐ Puits
- ☐ Entrée à flanc de coteaux (cavage)
- ☐ Arbre isolé
- ☐ Autre :
- ☐ Aucun

Géométrie :

- ☐ Circulaire — Diamètre (m) # — Profondeur max (m) #
- ☐ Quelconque — Longueur min (m) # — Longueur max (m) #

Observations

Origine probable de l'indice

Type

- ☐ Carrière souterraine
- ☐ Carrière à ciel ouvert
- ☑ Carrière type inconnu
- ☐ Karstique (Naturel)
- ☐ Indéterminé
- ☐ Puits à eau

Matière extraite

- ☐ Marne
- ☐ Pierre de taille
- ☐ Cailloux
- ☐ Argile
- ☐ Sable

Commentaires

Indice 76602-043 / Détail document d'archives anciennes

Origine du document

Archives départementales

Cote : **8S21**

Elements extraits

Date du document : **15/12/1906**

Type ouvrage : **Carrière...**

Déclarant : **DELARUE Elysée**

Locataire ou fermier :

Propriétaire :

Elements de localisation

Plan de localisation : *Echelle :*

Lieu-dit :

Cadastre de référence : **Napoléonien**

Référence parcellaire : *Section :* **A** *Parcelle :* **66-67**

Autre information :

Observations : **Déclarations d'ouverture de carrières - Registres d'enregistrement // Numéro d'ordre : 5319**

Elements de dimensionnement déclarés

Plan d'extension : *Echelle :*

Caractéristiques puits : *Profondeur* */ Diamètre* */ Maçonné*

Volume exploité :

Nombre d'étage(s) :

Chambres(s) :

Observations :

N° d'ordre.	NOM ET PRÉNOMS du déclarant.	COMMUNE ou a lieu l'exploitation de la carrière.	SECTION cadastrale.	NUMÉROS du cadastre.	DATE DE LA COMMUNICATION à la Préfecture.	DATE DE LA COMMUNICATION au service des Mines.
279	Rihat	Préaulé	B	386	3 Déc 06	3 Déc 06
280	Lepréfost Adolphe	St Jean de la Neuville	A	174	d°	d°
281	Lannepierre	Rindebeuf	B	308	d°	d°
282	Bonay Pierre	Bois	A	424	4 Déc 06	4 Déc 06
283	Delacroix Gaston	Barneville	B	494	d°	d°
284	Hélène Dupuis de Vastinel	Heugleville s/ Scie	C	101 102	d°	d°
285	Veuve Henry	Tattonville	D	30	d°	d°
286	Journel de Fresnel	Neuville	A	63	5 Déc 06	5 Déc 06
287	Mr Lévaleur Charlemagne	St Nicolas d'Aliermont	.	103	6 Déc 06	6 Déc 06
288	Henry Pierre	Franville	B	287	d°	d°
289	Blondel Henri	St Wards	A	105	d°	d°
290	Guilbert Pierre	St Ouen du Breuil	A	458	d°	d°
291	Calippe Albert	Incourtonville Hiéaumont	B	47	d°	d°
292	Ygout Emile	Forge le Hard	E	83	7 d°	7 d°
293	Elezon Léphonse	St Denis sur Scie	A	213	8 d°	8 d°
294	Pétoural Achille	St Martin le Gaillard	G	124 127 128	d°	d°
295	Olivier Ernest	St Jean de la Neuville	A	112	d°	d°
296	Adam Alexandre	Envermeu Sauneville	.	.	10 Déc 06	10 Déc 06
297	Tridon Gustave	Bois guillaume	A	160	d°	d°
298	Monjelle Gustave	Estteville St Saens	A	47	11 Déc 06	11 Déc 06
299	de Boisréaumont	Torqueinville	A	194	d°	d°
300	François Leclerc	Ouville la Rivière	A	70	d°	d°
301	Morgue Georges	St Maclou de Folleville	B	232	d°	d°
302	Colange Marie	Cretty	P	14	d°	d°
303	Veuve Allain	- d° -	.	328	d°	d°
304	Cambours Germain	Claville Folleville	A	97a 101	d°	d°
305	Tain Léphonse	Ouville	A	81	12 Déc 06	12 Déc 06
306	Petellier Edouard	Ambrumesnil	C	87	d°	d°
307	Ourcy Marcel	St Pierre le Vieux	B	177	13 Déc 06	13 Déc 06
308	Lyste François	d°	B	424	d°	d°
309	Beux Louis	Cleuligny	A	125	14 Déc 1906	14 Déc 1906
310	Chaintonville Frères	Tourneville	B	81	15 Déc 1906	15 Déc 1906
311	Picard Albert	Frenx	B	59	d°	d°
312	Forge Léphonse	Bois Robert	A	231	d°	d°
313	Duchamel Jules	Pichemesnil	B	291	d°	d°
314	Ch. Charles	Le Mesnil Durand	B	93	d°	d°

N° d'ordre.	NOM ET PRÉNOMS du déclarant.	COMMUNE ou a lieu l'exploitation de la carrière.	SECTION cadastrale.	NUMÉROS du cadastre.	DATE DE LA COMMUNICATION à la Préfecture.	DATE DE LA COMMUNICATION au service des Mines.
315	Feraudelle Paul	Forge le Hard	A	150	16 Déc 1906	16 Déc 1906
316	Heroux Pierre	Bracquetuit	B	109 110	d°	d°
317	Cardonnet Jules	St Martin au Laumont	B	409	d°	d°
318	Lejeune Edmond	Catelier	B	141	d°	d°
319	Delamare Fulgence	St Maclou de Folleville	A	6667	d°	d°
320	Faupel Victor	Catelier	A	9	d°	d°
321	Hoyez Emile	Foucarmont	.	287	17 Déc 06	17 Déc 06
322	Honoré Louis	Bois Guibert	C	128	d°	d°
323	Roudelet Charles	Val Fumichon	A	86	d°	d°
324	Cabrémault Victor	Belmesnil	B	129	18 Déc 06	18 Déc 06
325	Hariat Léon	Catelier	B	172	d°	d°
326	Chapuel Théodore	Fréauville	B	195	d°	d°
327	Blin Théodule	- d° -	A	162	d°	d°
328	Leblic Henri	Etoublon Baons	A	424	d°	d°
329	L. Baudouin	Franville	A	834	19 Déc 06	19 Déc 06
330	Kempen Théophile	Framanville	A	169	d°	d°
331	Heuze Simon	La Chaussée	B	312	d°	d°
332	Hemard Edouard	Fallers Eallet	B	141	20 Déc 06	20 Déc 06
333	Amouret Antoine	Bois d'Envermeu	A	79	d°	d°
334	Huby Clovis	Vibeuf	B	64	d°	d°
335	Lande Joseph	Cleuligny	B	46	d°	d°
336	Dubost Victorien	St Martin au Laumont	A	776 779	21 Déc 06	21 Déc 06
337	Roquigny Paul	Malleville les Grès	A	55	22 Déc 06	22 Déc 06
338	Renard Chaudé Louis	Bracquetuit	A	21	d°	d°
339	Lemmel Adrien	Franville Framanville	B	308	d°	d°
340	Houllez Nicolas	Puchot St Denis	B	8	24 d°	26 d°
341	Levasseur Prudence	Cretty	-	70	d°	d°
342	Flandrin	Offranville	D	298 299	d°	d°
343	Cardonnet Jules	St Martin au Laumont	B	409	d°	d°
344	Fiquet Léon	Arques la Bataille	B	353	d°	d°
345	Brodel Achille	Bordeaux St Clair	B	66	d°	d°
346	Delamare Marie	St Germain de Litteteau	B	111	d°	d°
347	Roquigny Paul	Malleville les Grès	A	64	26 d°	26 d°
348	Leclerc Lionel	Ouville la Rivière	B	318	27 d°	27 d°
349	Corneble Emile	d°	B	160	d°	d°
350	Fauvel Georges	Beaunay	A	147	d°	d°

Archive associée : AD-A

explor-e - contact@explor-e.fr - Tél : 02 35 95 14 85 Indice n° 76602-043 MAJ le 01/09/2024 Editon du : 22/12/2024 Page 3 / 3

Indice n° : 76602-044

Indice issu des archives - sans localisation précise (parcelle "napoléonienne")

Localisation

Département : 76 - Seine-Maritime

Commune : Saint-Maclou-de-Folleville

Repères locaux

Hameau/Lieu-dit : les Maisons Rouges

Autre (route, chemin...) :

Coordonnées

Système : *RFG93-CC50*

Orig. report carto : *Cadastre Napo non corrigé*

x :

y :

Précision :

Type de Report : *Parcelle*

Contexte

Geomorphologique : *Plateau*

Altitude de la nappe : **140 m**

Source : **BRGM2012-ME**

Source(s) de l'information

Enrichissement du RICS initial :Alise / - / septembre 2012

Archives (Cf. fiche(s) détaillée(s) page(s) suivante(s))

Départementales || Réf.: 8S21 | Section: B | Parcelle: 170 | || Date: 15/01/1907 |
Départementales || Réf.: 8S42 | ||
Communales anciennes || || Date: 28/01/1907 |

Témoignages

Photo aérienne

Terrain

- ☐ Effondrement
- ☐ Affaissement-dépression
- ☐ Zone remblayée
- ☐ Puits
- ☐ Entrée à flanc de coteaux (cavage)
- ☐ Arbre isolé
- ☐ Autre :
- ☐ Aucun

Géométrie :

- ☐ Circulaire — Diamètre (m) # — Profondeur max (m) #
- ☐ Quelconque — Longueur min (m) # — Longueur max (m) #

Observations

Origine probable de l'indice

Type

- ☑ **Carrière souterraine**
- ☐ Carrière à ciel ouvert
- ☐ Carrière type inconnu
- ☐ Karstique (Naturel)
- ☐ Indéterminé
- ☐ Puits à eau

Matière extraite

- ☑ **Marne**
- ☐ Pierre de taille
- ☐ Cailloux
- ☐ Argile
- ☐ Sable

Commentaires

Indice 76602-044 / Détail document d'archives anciennes

Origine du document

Archives communales

Cote :

Elements extraits

Date du document : 28/01/1907

Type ouvrage :

Déclarant :

Locataire ou fermier : GUILBERT Gustave

Propriétaire :

Elements de localisation

Plan de localisation : *Echelle :*

Lieu-dit :

Cadastre de référence :

Référence parcellaire : *Section :* *Parcelle :*

Autre information :

Observations : Procès verbal de visite // Date de déclaration : 11/01/1907 - date d'ouverture : 1907 // Puits // 2m de terre argileuse + 6m argile à silex + 7m dans la craie // Puits clayonné // Toit : marne fissurée // Conseil de creuser plus profondément les puits

Elements de dimensionnement déclarés

Plan d'extension : *Echelle :*

Caractéristiques puits : *Profondeur* 15m */ Diamètre* 1,1m */ Maçonné*

Volume exploité :

Nombre d'étage(s) :

Chambres(s) :

Observations :

Indice 76602-044 / Détail document d'archives anciennes

Origine du document

Archives départementales

Cote : 8S21

Elements extraits

Date du document : 15/01/1907

Type ouvrage : Carrière...

Déclarant : GUILBERT Gustave

Locataire ou fermier :

Propriétaire :

Elements de localisation

Plan de localisation : *Echelle :*

Lieu-dit :

Cadastre de référence : Napoléonien

Référence parcellaire : *Section :* B *Parcelle :* 170

Autre information :

Observations : Déclarations d'ouverture de carrières - Registres d'enregistrement // Numéro d'ordre : 5390

Elements de dimensionnement déclarés

Plan d'extension : *Echelle :*

Caractéristiques puits : *Profondeur* */ Diamètre* */ Maçonné*

Volume exploité :

Nombre d'étage(s) :

Chambres(s) :

Observations :

Indice 76602-044 / Détail document d'archives anciennes

Origine du document	*Archives départementales*			
	Cote :	**8S42**		
Elements extraits	*Date du document :*			
	Type ouvrage :	**Marnière souterraine**		
	Déclarant :	**GUILBERT Gustave**		
	Locataire ou fermier :			
	Propriétaire :			
Elements de localisation	*Plan de localisation :*			*Echelle :*
	Lieu-dit :			
	Cadastre de référence :			
	Référence parcellaire :	*Section :*	*Parcelle :*	
	Autre information :			
	Observations :	**Procès-verbal de visite // marnière souterraine déclarée le 11/01/1907 // Rapport de visite + plan**		
Elements de dimensionnement déclarés	*Plan d'extension :*			*Echelle :*
	Caractéristiques puits :	*Profondeur*	*/ Diamètre*	*/ Maçonné*
	Volume exploité :			
	Nombre d'étage(s) :			
	Chambres(s) :			
	Observations :			

DÉPARTEMENT de la Seine Inf^re

PROCÈS-VERBAL DE VISITE DE CARRIÈRES

ARRONDISSEMENT de Dieppe

CANTON de Totes

COMMUNE de St Maclou de Folleville

LIEU DIT

Dates des visites : 28 Janvier 1907 Donot

Situation de la carrière : sans la cour de la ferme

Substance exploitée : marne

Mode d'exploitation : souterraine

Nombre des ouvriers employés : au fond : 1 à la surface : 1

Propriétaire :

Locataire ou fermier : Guilbert Gustave à St Maclou de Folleville

Exploitant : d°

Date de l'ouverture : 1907 Date de la déclaration : 11 Janvier 1907

Abord : protégé

Distance : observée

Front de taille. — Hauteur : Largeur :

Puits . . . Diamètre : 1m10 Profondeur : 15m00

Couches traversées : 3m00 terre argileuse 6m00 argile à silex 7m00 ...

Revêtement : claisonnage

Etat : bon

Nombre d'étages : 1 Profondeur de chacun d'eux : 15m00

Chambres. . Largeur : 2m00 à 2m50

Hauteur : 1m90 à 2m00

Toît : marne fissurée

Voir croquis au verso

Dimensions des piliers : bonnes

Explosif employé : néant

OBSERVATIONS :

recommandé à l'exploitant de creuser à l'avenir, les puits plus profondément dans l'épi de marne, afin de donner plus de solidité au toit des galeries

Le Contrôleur Gal des mines

Donot

Vu, Rouen, le 5 Février 1907

L'Ingénieur des Mines

[signature]

Vu

Rouen, le 7 février 1907.

l'Ingénieur en Chef

de l'arrond^t minéralog. de Rouen,

explor-e - contact@explor-e.fr - Tél : 02 35 95 14 85 Indice n° 76602-044 MAJ le 01/09/2024 Editon du : 22/12/2024 Page 5 / 7

Archive associée : AD-A

N° D'ORDRE.	NOM ET PRÉNOMS DU DÉCLARANT.	COMMUNE OU A LIEU L'EXPLOITATION de la carrière.	SECTION cadastrale.	NUMÉROS DU CADASTRE.	DATE DE LA COMMUNICATION à la Préfecture.	DATE DE LA COMMUNICATION au service des Mines.
351	Meurille, Désiré	Sotel	A	48	27 Dec 1906	27 Dec 1906
352	Tuedon Arsène	Côte le Gard	E	118	d°	d°
353	Hedeos, Teordet	Bonnetot	A	51	d°	d°
354	Vauchard Hyppolyte	d°	A	3	d°	d°
355	Blondel Théodore	Martinville Saillard	D	41	28 Dec 1906	28 Dec 1906
356	Soulier	Saudreville	.	108	d°	d°
357	Dubost Victorien	St Martin en Campagne	A	762 759	d°	d°
358	Lecoffre Célestin	Etreville	C	37	d°	d°
359	Tribouillet Henri	Les Loges	B	469	d°	d°
360	Petit Achille	Martin Eglise	B	351	d°	d°
361	Renault Paul	Limbeuf	B	228	d°	d°
362	Lecourtois Olivier	St Saëns	E	114	29 Dec 06	29 Dec 06
363	Bloc Auguste	Longueil	B	206	d°	d°
364	Alexandre Eugène	Isneville	D	285	31 Dec 06	31 Dec 06
365	Tribouillet Séverin	Bolleville	B	148	d°	d°
366	Routtel Léon	Valliquerville	A	11	d°	d°
367	Heuze Sébastien	d°	A	9	d°	d°
368	Cointrel Alfred	Fresnoy Folny	D	418	3 Janv 07	5 Janv 07
369	Dubois Victor	Berneville	.	76	d°	d°
370	Delahaye Joseph	La Fontelaye	B	140	d°	d°
371	Séverin Emile	Etreville d'Ouey	B	382	d°	d°
372	Lecat Jules	Guppegard	C	92	d°	d°
373	Lacaille Henri	Roquemont	C	295	d°	d°
374	Bonnin Emile	Ouey Bailly	A	441	4 Janv 07	7 Janv 07
375	Bonnin Théodore	Guppegard	C	6	d°	d°
376	Lebret Armand	Fontaine l'Ouey	A	126	d°	d°
377	Beaurain Jules	Canville la Roquette	A	74	d°	d°
378	Rolland Jules	Vaudreville	D	82	d°	d°
379	Roubé	Senes sur Scie	A	157	d°	d°
380	Lacointe Pierre	Sacqueville	D	36	d°	d°
381	Crevel Pierre	Critot	D	118	5 Janv 07	d°
382	Heureux Pierre	Speuville	B	37	d°	d°
383	Darcy Paul	d°	B	50	d°	d°
384	Mallet Charles	Mirville	B	19	d°	d°
385	Osmy Jean	La Saillarde	C	12	5 Janv 07	8 Janv 07
386	Hellmann André	Quincampoix	B	2	18 Janv 07	9 Janv 07

N° D'ORDRE.	NOM ET PRÉNOMS DU DÉCLARANT.	COMMUNE OU A LIEU L'EXPLOITATION de la carrière.	SECTION cadastrale.	NUMÉROS DU CADASTRE.	DATE DE LA COMMUNICATION à la Préfecture.	DATE DE LA COMMUNICATION au service des Mines.
387	Lenard Lucien	La Neuve Rue	B	171	8 Janv 07	9 Janv 07
388	Fleury Brothers	Val Maineville	B	54	d°	d°
389	Hazard Victor	Fontenelle	B	12	d°	d°
390	Martin Paul	Neville Ouville	B	381	d°	d°
391	Sybert Reynaud	Fiquay Mesnil	C	116	d°	d°
392	Binard J.B.	Grigny	.	.	9 Janv 07	d°
393	Cultivateurs Français	Yvetot Mont	B	259	9 Janv 07	10 Janv 07
394	Lefrançois Florentin	Fontaine Sanville	D	1	d°	d°
395	Lenoir Albert	Bréauville	.	226	10 Janv 07	d°
396	Renaud Narcisse	St Colombe	A	40	d°	d°
397	Hedouin Désiré	d°	D	326	d°	d°
398	Lemire Charlotte	Rouville (Commune)	F	512	d°	d°
399	Lebreton	Ste Geneviève	C	119	4 Janv 07	11 Janv 07
380	Cromel Jacques	d°	A	118 119 120	d°	d°
381	Heron Auguste	Varneville Bretteville	B	41	d°	d°
382	Lenteret Maximilien	Soudetot	D	345	d°	d°
383	Grival Félix	Metreville Varneville	.	.	13 Janv 07	13 Janv 07
384	Lecat Théodule	Anfreville	D	23 bis	d°	d°
385	Dupont	Varneville	A	3	d°	d°
386	Lefebvre Henri	Sommeville	D	353	d°	d°
387	Robin Lucien	St Germain des Essarts	D	12	14 Janv 07	14 Janv 07
388	Lemarchand Théophile	St Laurent en Caux	D	86	15 d°	15 d°
389	Veuve Guignard	Critot	A	23	d°	d°
390	Lalbert Gustave	St Martin de Bolleville	D	170	d°	d°
391	Neveu Louis	d°	D	178	d°	8 Fev 07
392	Estantin Albert	Limesnilville	A	541	d°	d°
393	Saillard Auguste	Fréauville	A	61	d°	d°
394	Lainé François	Montreuil en Caux	A	109	d°	d°
395	Leroy Jules	Bosc le Hard	D	141	d°	d°
396	Lamion Emile	d°	C	1510 1515	d°	d°
397	Tribouillard Achille	St Martin le Gaillard	G	60	d°	d°
398	Bruère Albert	Sassetot le Mauconduit	C	268	d°	d°
399	Lecanel Henri	Varneville Bretteville	D	69	d°	d°
400	Soullard Sénateur	Val Maineville	D	19	d°	d°
401	Lecouble Jules	d°	A	76	d°	d°
402	Matura Jules	St Victor l'Abbaye	D	23	d°	d°

DÉPARTEMENT de la Seine Infre

ARRONDISSEMENT de Dieppe

CANTON de Totes

COMMUNE de St Maclou de Folleville

LIEU DIT

PROCÈS-VERBAL DE VISITE DE CARRIÈRES

Dates des visites : 28 Janvier 1907 Dionot

Situation de la carrière : dans la cour de la ferme

Substance exploitée : marne

Mode d'exploitation : souterraine

Nombre des ouvriers employés : au fond : 1 à la surface : 1

Propriétaire :

Locataire ou fermier : Guilbert Gustave à St Maclou-de-Folleville

Exploitant : d°

Date de l'ouverture : 1907 Date de la déclaration : 11 Janvier 1907

Abord : protégé

Distance : observée

Front de taille. — Hauteur : Largeur :

Puits . . . Diamètre : 1m10 Profondeur : 15m00

Couches traversées : 2m00 terre argileuse 6m00 argile à silex 7m00 marne

Revêtement : claisonnage

Etat : bon

Nombre d'étages : 1 Profondeur de chacun d'eux : 15m00

Chambres. . Largeur : 2m00 à 2m50

Hauteur : 1m90 à 2m00

Toît : marne fissurée

Voir croquis au verso

Dimensions des piliers : bonnes

Explosif employé : néant

OBSERVATIONS :

recommandé à l'exploitant de creuser à l'avenir, les puits plus profondément dans l'épi de marne, afin de donner plus de solidité au toit des galeries

Le Contrôleur Pal des mines

Dionot

Vu, Rouen, le 5 Février 1907

L'Ingénieur des Mines

[signature]

Vu

Rouen, le 7 février 1907.

L'Ingénieur en Chef de l'arrondt minéralogt de Rouen,

[signature]

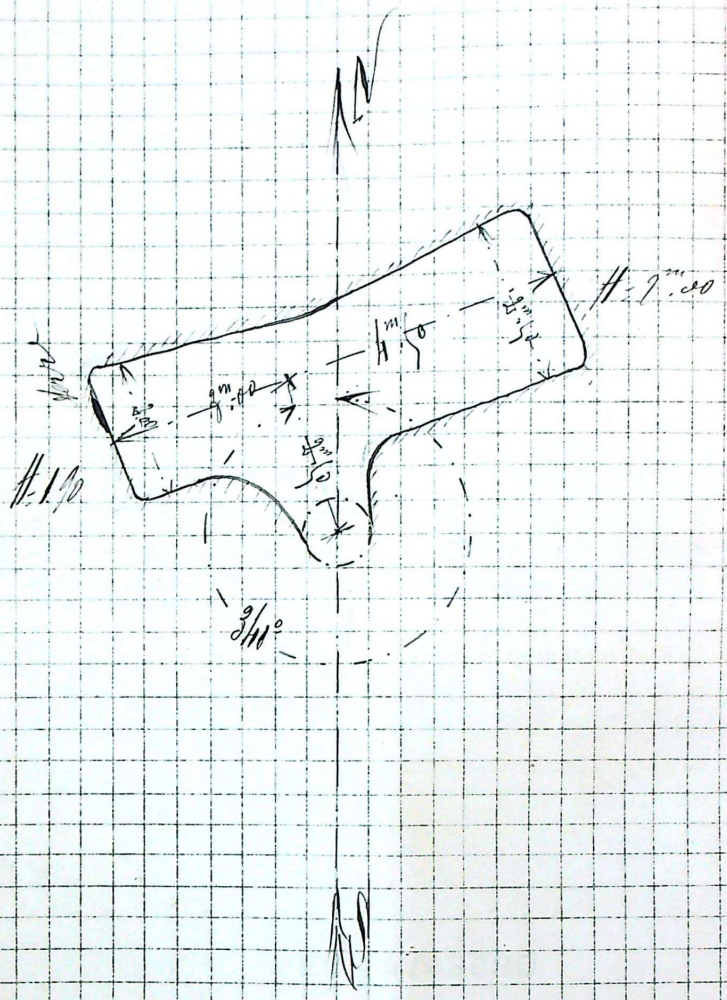
N
H=1,90
3/11°
S

Indice n° : 76602-045

Indice issu des archives - sans localisation précise (parcelle "napoléonienne")

Localisation

Département : 76 - Seine-Maritime

Commune : Saint-Maclou-de-Folleville

Repères locaux

Hameau/Lieu-dit : Epinay

Autre (route, chemin...) :

Coordonnées

Système : *RFG93-CC50*

Orig. report carto : *Cadastre Napo non corrigé*

x :

y :

Précision :

Type de Report : *Parcelle*

Contexte

Geomorphologique : *Plateau*

Altitude de la nappe : 135 m

Source : BRGM2012-ME

Source(s) de l'information

Enrichissement du RICS initial :Alise / - / septembre 2012

Archives (Cf. fiche(s) détaillée(s) page(s) suivante(s))

Départementales || Réf.: 8S21 | Section: B | Parcelle: 178 | || Date: 08/02/1907 |
Communales anciennes || || Date: 28/01/1907 |

Témoignages

Photo aérienne

Terrain

- ☐ Effondrement
- ☐ Affaissement-dépression
- ☐ Zone remblayée
- ☐ Puits
- ☐ Entrée à flanc de coteaux (cavage)
- ☐ Arbre isolé
- ☐ Autre :
- ☐ Aucun

Géométrie :

- ☐ Circulaire — Diamètre (m) # — Profondeur max (m) #
- ☐ Quelconque — Longueur min (m) # — Longueur max (m) #

Observations

Origine probable de l'indice

Type

- ☑ Carrière souterraine
- ☐ Carrière à ciel ouvert
- ☐ Carrière type inconnu
- ☐ Karstique (Naturel)
- ☐ Indéterminé
- ☐ Puits à eau

Matière extraite

- ☑ Marne
- ☐ Pierre de taille
- ☐ Cailloux
- ☐ Argile
- ☐ Sable

Commentaires

Indice 76602-045 / Détail document d'archives anciennes

Origine du document

Archives communales

Cote :

Elements extraits

Date du document : 28/01/1907
Type ouvrage :
Déclarant : Neveu Louis
Locataire ou fermier : NEVEU Louis
Propriétaire :

Elements de localisation

Plan de localisation : *Echelle :*
Lieu-dit :
Cadastre de référence :
Référence parcellaire : *Section :* *Parcelle :*
Autre information :
Observations : Procès verbal de visite // Date de déclaration : 11/01/1907 - date d'ouverture : 1907 // Puits // 2m de terre argileuse + 6m argile à silex + 8m dans la craie // Puits clayonné // Chambre : largeur-1,5m / Hauteur - 2m // marne fissurée // Conseil d'une grande prudence dans l'exploitation, le toit étant fissuré

Elements de dimensionnement déclarés

Plan d'extension : *Echelle :*
Caractéristiques puits : *Profondeur* 16m */ Diamètre* 1,1m */ Maçonné*
Volume exploité :
Nombre d'étage(s) :
Chambres(s) :
Observations :

Indice 76602-045 / Détail document d'archives anciennes

Origine du document

Archives départementales

Cote : 8S21

Elements extraits

Date du document : 08/02/1907
Type ouvrage : Carrière...
Déclarant : NEVEU Louis
Locataire ou fermier :
Propriétaire :

Elements de localisation

Plan de localisation : *Echelle :*
Lieu-dit :
Cadastre de référence : Napoléonien
Référence parcellaire : *Section :* B *Parcelle :* 178
Autre information :
Observations : Déclarations d'ouverture de carrières - Registres d'enregistrement // Numéro d'ordre : 5391

Elements de dimensionnement déclarés

Plan d'extension : *Echelle :*
Caractéristiques puits : *Profondeur* */ Diamètre* */ Maçonné*
Volume exploité :
Nombre d'étage(s) :
Chambres(s) :
Observations :

DÉPARTEMENT de la Seine Inf^re

ARRONDISSEMENT de Dieppe

CANTON de Totes

COMMUNE de St Maclou de Folleville

LIEU DIT

PROCÈS-VERBAL DE VISITE DE CARRIÈRES

Dates des visites : 28 Janvier 1907 Dionot

Situation de la carrière : en plein champ

Substance exploitée : Marne

Mode d'exploitation : Souterraine

Nombre des ouvriers employés : au fond : 1 à la surface : 1

Propriétaire :

Locataire ou fermier : Neveu Louis à St Maclou de Folleville

Exploitant : — d°

Date de l'ouverture : 1907 Date de la déclaration : 11 Janvier 1907

Abord : protégé par un paillasson et des talus de sa

Distance : observée

Front de taille. — Hauteur : Largeur :

Puits . . . Diamètre : 1m 10 Profondeur : 16m 00

Couches traversées : 2m 00 terres argileuses 6m 00 argile à silex 8m 00

Revêtement : claveaux bon

Etat : bon

Nombre d'étages : 1 Profondeur de chacun d'eux : 16m 00

Chambres. . Largeur : 1m 50

Hauteur : 2m 00

Toît : marne fissurée

Voir croquis au Verso.

Dimensions des piliers : bonnes

Explosif employé : néant

OBSERVATIONS :

recommandé une grande prudence dans l'abat le toit étant très fissuré

Le Contrôleur pp^al des mines

Dionot

Vu, Rouen le 5 Février 1907

L'Ingénieur des Mines

[signature]

Vu

Rouen le 7 février 1907.

L'Ingénieur en Chef

de l'arrondissement de Rouen,

[signature]

explor-e - contact@explor-e.fr - Tél : 02 35 95 14 85 Indice n° 76602-045 MAJ le 01/09/2024 Editon du : 22/12/2024 Page 4 / 4

Archive associée : AD-A

N° D'ORDRE.	NOM ET PRÉNOMS DU DÉCLARANT.	COMMUNE OU A LIEU L'EXPLOITATION de la carrière.	SECTION cadastrale.	NUMÉROS DU CADASTRE.	DATE DE LA COMMUNICATION à la Préfecture.	DATE DE LA COMMUNICATION au service des Mines.
351	Meurille, Désiré	Sotel	A	48	27 Dec 1906	27 Dec 1906
352	Tuedon Arsène	Côte Lepard	E	118	d°	d°
353	Hedeos, Teordet	Bonnetot	A	51	d°	d°
354	Vauchard Hyppolyte	d°	A	3	d°	d°
355	Blondel Isidore	Martinville Saillard	D	41	28 Dec 1906	28 Dec 1906
356	Soulier	Saudreville	.	108	d°	d°
357	Dubost Victorien	St Martin en Campagne	A	762 759	d°	d°
358	Lecoffre Célestin	Séville	C	37	d°	d°
359	Tribouilet Henri	Les Loges	B	469	d°	d°
360	Petit Achille	Martin Eglise	B	351	d°	d°
361	Renault Paul	Limbeuf	B	228	d°	d°
362	Lecourtois Olivier	St Saëns	E	114	29 Dec 06	29 Dec 06
363	Bloc Auguste	Longueil	B	206	d°	d°
364	Alexandre Eugène	Sotteville	D	285	31 Dec 06	31 Dec 06
365	Tribouilet Séverin	Bolleville	B	148	d°	d°
366	Routtel Léon	Valliquerville	A	11	d°	d°
367	Heuze Sebastien	d°	A	9	d°	d°
368	Cointrel Alfred	Fresnay Folny	D	418	3 Janv 07	5 Janv 07
369	Dubois Victor	Bierville	.	76	d°	d°
370	Delahaye Joseph	La Fontelaye	B	140	d°	d°
371	Sevrin Emile	Estreville d'Ouey	B	382	d°	d°
372	Lorel Jules	Guppegard	C	92	d°	d°
373	Lacaille Henri	Roquemont	C	295	d°	d°
374	Bonnin Emile	Ouey Bailly	A	441	4 Janv 07	7 Janv 07
375	Bonnin Teordet	Guppegard	C	6	d°	d°
376	Lebret Armand	Fontaine l'Ouey	A	126	d°	d°
377	Beuzeret Jules	Canville la Roquette	A	74	d°	d°
378	Rollard Jules	Vaudreville	D	82	d°	d°
379	Roubé	Senes sur Scie	A	157	d°	d°
380	Lacointe Pierre	Sacqueville	D	36	d°	d°
381	Crevel Pierre	Critot	D	118	5 Janv 07	d°
382	Theureux Pierre	Speuville	B	37	d°	d°
383	Darcy Paul	d°	B	50	d°	d°
384	Mallet Charles	Merville	B	19	d°	d°
385	Osery Jean	La Saillarde	C	12	5 Janv 07	8 Janv 07
386	Hellemans André	Quincampoix	B	2	18 Janv 07	9 Janv 07

N° D'ORDRE.	NOM ET PRÉNOMS DU DÉCLARANT.	COMMUNE OU A LIEU L'EXPLOITATION de la carrière.	SECTION cadastrale.	NUMÉROS DU CADASTRE.	DATE DE LA COMMUNICATION à la Préfecture.	DATE DE LA COMMUNICATION au service des Mines.
387	Lenard Lucien	La Neuve Rue	B	171	8 Janv 07	9 Janv 07
388	Fleury Brothers	Val Maromme	B	54	d°	d°
389	Hazard Victor	Petiteville	B	12	d°	d°
390	Martin Paul	Neville Ouville	B	381	d°	d°
391	Sybert Reynaud	Fresnay Arnaldi	C	116	d°	d°
392	Binard J.B.	Grigneuseville	.	.	9 Janv 07	d°
393	Cultivateurs Français	Yvetot Mont	B	259	9 Janv 07	10 Janv 07
394	Lefrançois Florentin	Quiberville	D	1	d°	d°
395	Lenormand Albert	Bracquetuit	.	226	10 Janv 07	d°
396	Fernand Verhulst	St Colombe	A	40	d°	d°
397	Hedouin Désiré	d°	D	326	d°	d°
398	Lemire Charlotte	Rouville (Commune)	F	512	d°	d°
399	Aubé Neveu	Ste Geneviève	C	119	9 Janv 07	11 Janv 07
380	Trouvé Jacques	d°	A	118 119 120	d°	d°
381	Theron Auguste	Varneville Bretteville	D	41	d°	d°
382	Lanteri Maximilien	Soudetot	D	345	d°	d°
383	Grial Félix	Metreville Varneville	.	.	13 Janv 07	13 Janv 07
384	Lorel Théodule	Anfreville	D	23 bis	d°	d°
385	Dupont	Varneville	A	3	d°	d°
386	Lefebvre Henri	Varneville	D	353	d°	d°
387	Robin Lucien	St Germain des Essourts	D	12	14 Janv 07	14 Janv 07
388	Lemarchand Théophile	St Laurent en Caux	D	86	15 d°	15 d°
389	Veuve Guignard	Critot	A	23	d°	d°
390	Guilbert Gustave	St Martin de Bolleville	D	170	d°	d°
391	Neveu Louis	d°	D	178	d°	8 Fev 07
392	Costantin Albert	Limesy Neville	A	541	d°	d°
393	Gaillard Auguste	Fréville	A	61	d°	d°
394	Laine François	Montreuil en Caux	A	109	d°	d°
395	Leroy Jules	Bosc le Hard	D	141	d°	d°
396	Lamion Emile	d°	C	1510 1515	d°	d°
397	Tribouilet Achille	St Martin le Gaillard	G	60	d°	d°
398	Brière Albert	Sassetot le Mauconduit	C	268	d°	d°
399	Avenel Henri	Varneville Bretteville	D	69	d°	d°
400	Couillard Senateur	Val Maromme	D	19	d°	d°
401	Couble Jules	d°	A	76	d°	d°
402	Matura Jules	St Victor l'Abbaye	D	23	d°	d°

Indice n° : 76602-046

Indice issu des archives - sans localisation précise (parcelle "napoléonienne")

Localisation

Département : 76 - Seine-Maritime

Commune : Saint-Maclou-de-Folleville

Repères locaux

Hameau/Lieu-dit : Plaine du Bout de Bas

Autre (route, chemin...) :

Coordonnées

Système : *RFG93-CC50*

Orig. report carto : *Cadastre Napo non corrigé*

x :

y :

Précision :

Type de Report : *Parcelle*

Contexte

Geomorphologique : *Plateau*

Altitude de la nappe : **140 m**

Source : **BRGM2012-ME**

Source(s) de l'information

Enrichissement du RICS initial :Alise / - / septembre 2012

Archives (Cf. fiche(s) détaillée(s) page(s) suivante(s))

Départementales || Réf.: 8S21 | Section: A | Parcelle: 153 | || Date: 09/12/1907 |

Témoignages

Photo aérienne

Terrain

- ☐ Effondrement
- ☐ Affaissement-dépression
- ☐ Zone remblayée
- ☐ Puits
- ☐ Entrée à flanc de coteaux (cavage)
- ☐ Arbre isolé
- ☐ Autre :
- ☐ Aucun

Géométrie :

- ☐ Circulaire — Diamètre (m) # — Profondeur max (m) #
- ☐ Quelconque — Longueur min (m) # — Longueur max (m) #

Observations

Origine probable de l'indice

Type

- ☐ Carrière souterraine
- ☐ Carrière à ciel ouvert
- ☑ Carrière type inconnu
- ☐ Karstique (Naturel)
- ☐ Indéterminé
- ☐ Puits à eau

Matière extraite

- ☐ Marne
- ☐ Pierre de taille
- ☐ Cailloux
- ☐ Argile
- ☐ Sable

Commentaires

Indice 76602-046 / Détail document d'archives anciennes

Origine du document	*Archives départementales*	
	Cote :	**8S21**
Elements extraits	*Date du document :*	**09/12/1907**
	Type ouvrage :	**Carrière...**
	Déclarant :	**SIMON Gabriel**
	Locataire ou fermier :	
	Propriétaire :	
Elements de localisation	*Plan de localisation :*	*Echelle :*
	Lieu-dit :	
	Cadastre de référence :	**Napoléonien**
	Référence parcellaire :	*Section :* **A** *Parcelle :* **153**
	Autre information :	
	Observations :	**Déclarations d'ouverture de carrières - Registres d'enregistrement // Numéro d'ordre : 5662**
Elements de dimensionnement déclarés	*Plan d'extension :*	*Echelle :*
	Caractéristiques puits :	*Profondeur* */ Diamètre* */ Maçonné*
	Volume exploité :	
	Nombre d'étage(s) :	
	Chambres(s) :	
	Observations :	

Nos D'ORDRE.	NOM ET PRÉNOMS DU DÉCLARANT.	COMMUNE OU A LIEU L'EXPLOITATION de la carrière.	SECTION cadastrale.	NUMÉROS DU CADASTRE.	DATE DE LA COMMUNICATION à la Préfecture.	DATE DE LA COMMUNICATION au service des Mines.
5618	Retourné Jean	Roquemont	A	318 319	16 nov. 07	22 nov. 07
5619	Lecomte Edouard	Longueruc	A	88	23 nov. 07	23 nov. 07
5620	Lacheviere	Colleville	-	105	d	d
5621	Dubos Pierre	Butot	B	1	25 nov. 07	25 nov. 07
5622	Bullot	Manconble	A	200	26 nov. 07	26 nov. 07
5623	Leroy Frédéric	Colmesnil Manneville	A	194	d	d
5624	Mouton Adolphe	Intraville	A	523	d	d
5625	Caviegel Jean	Foucart	A	2	27 nov. 07	27 nov. 07
5626	Billot Emile	Rigny Foville	B	17	d	d
5627	Bourgeaux Ernest	Gonneville	B	192	d	d
5628	Duval Charles (Rendu pour mémoire)	Butteville St Quen	B	139	d	d
5629	Prunin Felix	St Quen le Mauger	C	53	d	d
5630	Blondel Victore	St Martin le Gaillard			d	d
5631	Isaac	Ouainville			d	d
5632	Layer Emile	Bourdainville	B	260	d	d
5633	Cassel Auguste	Bertheville	A	155	d	d
5634	Léon Breton	St Martin en Campagne		477-478	28 nov. 07	28 nov. 07
5635	Léon Lesaisseur	Averrenesnil	A	12	d	d
5636	Corcelle Jules	Eteil Manneville	A	43	d	d
5637	Saintemarie Jules	Fontaine le Dun	-	151	d	d
5638	Doublet Gustave	St Quen de Pierville			d	d
5639	Lesnel Denis	Le Quesnot Cne de Beaumesnil	B	215	29 nov. 07	29 nov. 07
5640	Hamerson Ovisne Fad?	St Aubin Colleville			d	d
5641	Chedru Georges	Longuerruemare		37	30 nov. 07	30 nov. 07
5642	Fromentin Louis	Intermare	A	600	d	d
5643	Chenel Hilaire	Bosc	A	445	3 Décembre 07	3 Décembre 07
5644	Singeot Armand	d	C	285	d	d
5645	Abenel Henri (exploité par M. Chevillon entrepreneur de la Mairie de Colleville)	Varnenille Bretteville	B	69	d	d
5646	Piquet Georges	Parc d'Auxtot	C	91	3 Décembre 07	3 Décembre 07
5647	Dumesnil Gustave	Etaimpuis hameau de Bonnetot	F	25	d	d
5648	Le Queux Maurice	Vassonville	C	60	d	d
5649	Leconte Arsène	Valletot s/mer	B	245	d	d
5650	Dubost Victorin	St Martin en Campagne	B	784	d	d
5651	Canu Auguste	Angiens	C	86	d	d
5652	Onc dit Brot Léopoldine	Beuzeville la Grenier	C	98	4 Décembre 07	4 Décembre 07
5653	Carquin Augustin	Alvimare	B	39	d	d

Nos D'ORDRE.	NOM ET PRÉNOMS DU DÉCLARANT.	COMMUNE OU A LIEU L'EXPLOITATION de la carrière.	SECTION cadastrale.	NUMÉROS DU CADASTRE.	DATE DE LA COMMUNICATION à la Préfecture.	DATE DE LA COMMUNICATION au service des Mines.
5654	Julienne	Frêne le Plan	A	301	7 déc. 07	7 déc. 07
5655	Jouanna Frédéric fils	Bosc Guérard St Adrien	-	-	d	d
5656	Veyssier Narcisse	Annerville s/ Scie	A	6	d	d
5657	Efort Edmond	Intraville	A	701	d	d
5658	Frebourg Remi	Greuville	A	3	d	d
5659	Lacomte Pierre	Bacquenville	D	58	d	d
5660	Beurion Alphonse	d	B	21	d	d
5661	Philippe Jules	Brachy	A	2	d	d
5662	Simon Gabriel	St Maclou de Folleville	A	153	9 déc. 07	9 déc. 07
5663	Cheval Léon	d	B	208	d	d
5664	Mesnier Paul	Lamberville	A	69 70	d	d
5665	Leroux Irenée	Etaimpuis et Bimont	F	53	d	d
5666	Thieulant Casper	Lammerville	D	10	d	d
5667	Noel Pierre	St Maclou de Folleville	D	2	d	d
5668	Carpentier Louis	Heudeville s/ Scie	E	23	10 déc. 07	10 déc. 07
5669	Auble Louis	Effranville	A	363	11 déc. 07	11 déc. 07
5670	Bourgeaux Jean	Emonville	B	10	d	d
5671	Delamare Jules	Emonville	A	21	d	d
5672	Mme Malfilatre	Auberville la Campagne	A	113	d	d
5673	Dutuzon Albert	Ecretteville les Baons	A	170	12 déc. 07	12 déc. 07
5674	Tournade Gustave	St Maclou de Folleville	A	141 143	d	d
5675	Mallard Jules	St Jacques d'Allermont		93	d	d
5676	Saffrey (Représenté par Victorin)	Yainville et Villequier	—	—	d	d
5677	Lacheviere Georges	Yebleron	D	99	13 déc. 07	13 déc. 07
5678	Lecroq Edmond	d	A	90	d	d
5679	Barray Albert	Bosville	B	763	d	d
5680	Emile Bigot	Blacqueville	B	200	14 déc. 07	14 déc. 07
5681	Lefebvre Henri	Gonneville	A	93	d	d
5682	Duhamel Ernest	Gueutteville	A	285	d	d
5683	Mangendre Jules	Bosc le Hard	E	68	d	d
5684	Cassel Gaston	Effranville	B	167	d	d
5685	Simon Pascal (Duval)	Varneville Bretteville	D	60	16 déc. 07	16 déc. 07
5686	Leroux Alphonse	Beaumesnil	B	9	d	d
5687	Boulnois de Vimont (Dupare)	Heudeville	A	415	d	d
5688	Freville Cesar	Longueruc	B	18	d	d
5689	Gribouval Alphonse	Angerville Bailleul	B	43	17 déc. 07	17 déc. 07

explor-e - contact@explor-e.fr - Tél : 02 35 95 14 85 Indice n° 76602-046 MAJ le 01/09/2024 Editon du : 22/12/2024 Page 3 / 3

Archive associée : AD-A

Indice n° : 76602-047

Indice issu des archives - sans localisation précise (parcelle "napoléonienne")

Localisation

Département : 76 - Seine-Maritime

Commune : Saint-Maclou-de-Folleville

Repères locaux

Hameau/Lieu-dit : le Bout de Fresnay

Autre (route, chemin...) :

Coordonnées

Système : *RFG93-CC50*

Orig. report carto : *Cadastre Napo non corrigé*

x :

y :

Précision :

Type de Report : *Parcelle*

Contexte

Geomorphologique : *Plateau*

Altitude de la nappe : 135 m

Source : BRGM2012-ME

Source(s) de l'information

Enrichissement du RICS initial :Alise / - / septembre 2012

Archives (Cf. fiche(s) détaillée(s) page(s) suivante(s))

Départementales || Réf.: 8S21 | Section: B | Parcelle: 208 | || Date: 09/12/1907 |

Témoignages

Photo aérienne

Terrain

- ☐ Effondrement
- ☐ Affaissement-dépression
- ☐ Zone remblayée
- ☐ Puits
- ☐ Entrée à flanc de coteaux (cavage)
- ☐ Arbre isolé
- ☐ Autre :
- ☐ Aucun

Géométrie :

- ☐ Circulaire — Diamètre (m) # — Profondeur max (m) #
- ☐ Quelconque — Longueur min (m) # — Longueur max (m) #

Observations

Origine probable de l'indice

Type

- ☐ Carrière souterraine
- ☐ Carrière à ciel ouvert
- ☑ Carrière type inconnu
- ☐ Karstique (Naturel)
- ☐ Indéterminé
- ☐ Puits à eau

Matière extraite

- ☐ Marne
- ☐ Pierre de taille
- ☐ Cailloux
- ☐ Argile
- ☐ Sable

Commentaires

Indice 76602-047 / Détail document d'archives anciennes

Origine du document

Archives départementales
Cote : **8S21**

Elements extraits

Date du document : **09/12/1907**
Type ouvrage : **Carrière...**
Déclarant : **CHEVAL Léon**
Locataire ou fermier :
Propriétaire :

Elements de localisation

Plan de localisation : *Echelle :*
Lieu-dit :
Cadastre de référence : **Napoléonien**
Référence parcellaire : *Section :* **B** *Parcelle :* **208**
Autre information :
Observations : **Déclarations d'ouverture de carrières - Registres d'enregistrement // Numéro d'ordre : 5663**

Elements de dimensionnement déclarés

Plan d'extension : *Echelle :*
Caractéristiques puits : *Profondeur* */ Diamètre* */ Maçonné*
Volume exploité :
Nombre d'étage(s) :
Chambres(s) :
Observations :

Nos D'ORDRE.	NOM ET PRÉNOMS DU DÉCLARANT.	COMMUNE OU A LIEU L'EXPLOITATION de la carrière.	SECTION cadastrale.	NUMÉROS DU CADASTRE.	DATE DE LA COMMUNICATION à la Préfecture.	DATE DE LA COMMUNICATION au service des Mines.
5618	Retourné Jean	Roquemont	A	318-319	16 nov. 07	22 nov. 07
5619	Lecomte Edouard	Longueuse	A	88	23 nov. 07	23 nov. 07
5620	Lacheurie	Colleville	—	105	d	d
5621	Dubos Pierre	Butot	B	1	25 nov. 07	25 nov. 07
5622	Bulteck	Manconble	A	200	26 nov. 07	26 nov. 07
5623	Leroy Frédéric	Colmesnil-Manneville	A	194	d	d
5624	Mouton Adolphe	Intraville	A	523	d	d
5625	Caviezel Jean	Foucart	A	2	27 nov. 07	27 nov. 07
5626	Billot Emile	Rigny Ternille	B	17	d	d
5627	Bourgeaux Ernest	Gonneville	B	192	d	d
5628	Duval Charles (Boucherie)	Butteville St Quen	B	139	d	d
5629	Prunier Félix	St Quen le Mauger	C	53	d	d
5630	Blondel Victor	St Martin le Gaillard	—	—	d	d
5631	Isaac	Ouainville	—	—	d	d
5632	Layer Emile	Bourdainville	B	260	d	d
5633	Cassel Auguste	Bertheville	A	155	d	d
5634	Léon Breton	St Martin en Campagne	—	477-478	28 nov. 07	28 nov. 07
5635	Léon Lecrasseur	Arrenemil	A	12	d	d
5636	Corcelle Jules	Chil Manneville	A	43	d	d
5637	Saintemarie Jules	Fontaine le Dun	—	151	d	d
5638	Doublet Gustave	St Jean de la Neville	—	—	d	d
5639	Lesnel Denis	Le Quesnot commune de Beaumesnil	B	215	29 nov. 07	29 nov. 07
5640	Hamerson Ovisne Fred.	St Aubin Colleville	—	—	d	d
5641	Chedru Georges	Longuerssemare	—	37	30 nov. 07	30 nov. 07
5642	Fromentin Louis	Intermare	A	600	d	d
5643	Chenel Hilaire	Bosc	A	445	3 Décembre 07	3 Décembre 07
5644	Lingeot Armand	d	C	285	d	d
5645	Abenel Henri (exploité par M. Chevillon suivant bail de Madame de Colleville)	Varneville-Bretteville	B	69	d	d
5646	Piquet Georges	Carc d'Auxtot	C	91	3 Décembre 07	3 Décembre 07
5647	Dumesnil Gustave	Etaimpuis hameau de Bonnetot	F	25	d	d
5648	Le Queux Maurice	Vassonville	C	60	d	d
5649	Leconte Arsène	Vattetot s/mer	B	245	d	d
5650	Dubost Victorin	St Martin en Campagne	B	784	d	d
5651	Canu Auguste	Anquiens	C	86	d	d
5652	Onc dit Brot Léopoldine	Beuzeville-la-Grenet	C	98	4 Décembre 07	4 Décembre 07
5653	Carquin Augustin	Alvimare	B	39	d	d

Nos D'ORDRE.	NOM ET PRÉNOMS DU DÉCLARANT.	COMMUNE OU A LIEU L'EXPLOITATION de la carrière.	SECTION cadastrale.	NUMÉROS DU CADASTRE.	DATE DE LA COMMUNICATION à la Préfecture.	DATE DE LA COMMUNICATION au service des Mines.
5654	Julienne	Frêne le Plan	A	301	7 déc. 07	7 déc. 07
5655	Jouanna Frédéric fils	Bosc-Guérard St Adrien	—	—	d	d
5656	Veyssier Narcisse	Anneville s/Scie	A	6	d	d
5657	Efort Edmond	Intraville	A	701	d	d
5658	Frebourg Remi	Greuville	A	3	d	d
5659	Lacomte Pierre	Bacquenville	D	58	d	d
5660	Beurion Alphonse	d	B	21	d	d
5661	Philippe Jules	Brachy	A	2	d	d
5662	Simon Gabriel	St Maclou de Folleville	A	153	9 déc. 07	9 déc. 07
5663	Cheval Léon	d	B	208	d	d
5664	Mesnier Paul	Lamberville	A	69-70	d	d
5665	Leroux Irénée	Etaimpuis et Bimont	F	53	d	d
5666	Thieulant Casper	Lammerville	D	10	d	d
5667	Noël Pierre	St Maclou de Folleville	D	2	d	d
5668	Carpentier Louis	Heudeville s/Scie	E	23	10 déc. 07	10 déc. 07
5669	Auble Louis	Effranville	A	363	11 déc. 07	11 déc. 07
5670	Bourgeaux Jean	Omonville	B	10	d	d
5671	Delamare Jules	Omonville	A	21	d	d
5672	Mme Malfilatre	Auberville la Campagne	A	113	d	d
5673	Dutuzon Albert	Ecretteville les Baons	A	170	12 déc. 07	12 déc. 07
5674	Tournade Gustave	St Maclou de Folleville	A	141-143	d	d
5675	Mallard Jules	St Jacques d'Allermont	—	93	d	d
5676	Laffrey (Représentants de Victorin)	Yainville et Villequier	—	—	d	d
5677	Lacheurie Georges	Yebleron	D	99	13 déc. 07	13 déc. 07
5678	Lecroq Edmond	d	A	90	d	d
5679	Barray Albert	Bosville	B	703	d	d
5680	Emile Bigot	Blacqueville	B	200	14 déc. 07	14 déc. 07
5681	Lefebvre Henri	Gonneville	A	93	d	d
5682	Duhamel Ernest	Gueutteville	A	285	d	d
5683	Mangendre Jules	Bosc-le-Hard	E	68	d	d
5684	Cassel Gaston	Effranville	B	167	d	d
5685	Simon Pascal (Duval)	Varneville-Bretteville	D	60	16 déc. 07	16 déc. 07
5686	Leroux Alphonse	Etaimpuis	B	9	d	d
5687	Boulnois de Vimont (Dupare)	Heudeville	A	415	d	d
5688	Freville Cesar	Longueuse	B	18	d	d
5689	Gribouval Alphonse	Angerville-Bailleul	B	43	17 déc. 07	17 déc. 07

explor-e - contact@explor-e.fr - Tél : 02 35 95 14 85 Indice n° 76602-047 MAJ le 01/09/2024 Editon du : 22/12/2024 Page 3 / 3

Archive associée : AD-A

Indice n° : 76602-048

Indice issu des archives - sans localisation précise (parcelle "napoléonienne")

Localisation

Département : 76 - Seine-Maritime

Commune : Saint-Maclou-de-Folleville

Repères locaux

Hameau/Lieu-dit :

Autre (route, chemin...) :

Coordonnées

Système : *RFG93-CC50*

Orig. report carto : *Cadastre Napo non corrigé*

x :

y :

Précision :

Type de Report : *Parcelle*

Contexte

Geomorphologique : *Plateau*

Altitude de la nappe : 115 m

Source : BRGM2012-ME

Source(s) de l'information

Enrichissement du RICS initial :Alise / - / septembre 2012

Archives (Cf. fiche(s) détaillée(s) page(s) suivante(s))

Départementales || Réf.: 8S21 | Section: D | Parcelle: 2 | || Date: 09/12/1907 |

Témoignages

Photo aérienne

Terrain

- ☐ Effondrement
- ☐ Affaissement-dépression
- ☐ Zone remblayée
- ☐ Puits
- ☐ Entrée à flanc de coteaux (cavage)
- ☐ Arbre isolé
- ☐ Autre :
- ☐ Aucun

Géométrie :

- ☐ Circulaire — Diamètre (m) # — Profondeur max (m) #
- ☐ Quelconque — Longueur min (m) # — Longueur max (m) #

Observations

Origine probable de l'indice

Type

- ☐ Carrière souterraine
- ☐ Carrière à ciel ouvert
- ☑ Carrière type inconnu
- ☐ Karstique (Naturel)
- ☐ Indéterminé
- ☐ Puits à eau

Matière extraite

- ☐ Marne
- ☐ Pierre de taille
- ☐ Cailloux
- ☐ Argile
- ☐ Sable

Commentaires

Indice 76602-048 / Détail document d'archives anciennes

Origine du document	*Archives départementales*	
	Cote :	**8S21**
Elements extraits	*Date du document :*	**09/12/1907**
	Type ouvrage :	**Carrière...**
	Déclarant :	**NOEL Pierre**
	Locataire ou fermier :	
	Propriétaire :	
Elements de localisation	*Plan de localisation :*	*Echelle :*
	Lieu-dit :	
	Cadastre de référence :	**Napoléonien**
	Référence parcellaire :	*Section :* **D** *Parcelle :* **2**
	Autre information :	
	Observations :	**Déclarations d'ouverture de carrières - Registres d'enregistrement // Numéro d'ordre : 5667**
Elements de dimensionnement déclarés	*Plan d'extension :*	*Echelle :*
	Caractéristiques puits :	*Profondeur* */ Diamètre* */ Maçonné*
	Volume exploité :	
	Nombre d'étage(s) :	
	Chambres(s) :	
	Observations :	

Nos D'ORDRE.	NOM ET PRÉNOMS DU DÉCLARANT.	COMMUNE OU A LIEU L'EXPLOITATION de la carrière.	SECTION cadastrale.	NUMÉROS DU CADASTRE.	DATE DE LA COMMUNICATION à la Préfecture.	DATE DE LA COMMUNICATION au service des Mines.
5618	Retourné Jean	Roquemont	A	318-319	16 nov. 07	22 nov. 07
5619	Lecomte Edouard	Longueruc	A	88	23 nov. 07	23 nov. 07
5620	Lachevire	Colleville	—	105	d	d
5621	Dubos Pierre	Butot	B	1	25 nov. 07	25 nov. 07
5622	Bullot	Manconble	A	200	26 nov. 07	26 nov. 07
5623	Leroy Frédéric	Colmesnil Manneville	A	194	d	d
5624	Mouton Adolphe	Intraville	A	523	d	d
5625	Caviegel Jean	Foucart	A	2	27 nov. 07	27 nov. 07
5626	Billot Emile	Rigny Foville	B	17	d	d
5627	Bourgeaux Ernest	Gonneville	B	192	d	d
5628	Duval Charles (Blanchisseur marin)	Butteville St Quen	B	139	d	d
5629	Prunin Félix	St Quen le Mauger	C	53	d	d
5630	Blondel Victor	St Martin le Gaillard	—	—	d	d
5631	Isaac	Ouainville	—	—	d	d
5632	Layer Emile	Bourdainville	B	260	d	d
5633	Cassel Auguste	Bertheville	A	155	d	d
5634	Léon Breton	St Martin en Campagne	—	477-478	28 nov. 07	28 nov. 07
5635	Léon Lecrasseur	Averrenesnil	A	12	d	d
5636	Corcelle Jules	Eteil Manneville	A	43	d	d
5637	Saintemarie Jules	Fontaine le Dun	—	151	d	d
5638	Doublet Gustave	St Quen de la Rivière	—	—	d	d
5639	Lesnel Denis	Le Quesnot Cne de Beaumesnil	B	215	29 nov. 07	29 nov. 07
5640	Hamerson Ovisne Fad?	St Aubin Colleville	—	—	d	d
5641	Chedru Georges	Longuerssemare	—	37	30 nov. 07	30 nov. 07
5642	Fromentin Louis	Intermare	A	600	d	d
5643	Chenel Hilaire	Bosc	A	445	3 Décembre 07	3 Décembre 07
5644	Lingeot Armand	d	C	285	d	d
5645	Abenel Henri (exploité par M. Chevillon entrepreneur à Q. Manneville de Colleville)	Varneville Bretteville	B	69	d	d
5646	Piquet Georges	Parc d'Auxtot	C	91	3 Décembre 07	3 Décembre 07
5647	Dumesnil Gustave	Etaimpuis Commune de Bosmelet	F	25	d	d
5648	Le Queux Maurice	Vassonville	C	60	d	d
5649	Leconte Arsène	Valletot s/mer	B	245	d	d
5650	Dubost Victorin	St Martin en Campagne	B	784	d	d
5651	Canu Auguste	Angiens	C	86	d	d
5652	Onc dit Brot Léopoldine	Berneville la Grenet	C	98	4 Décembre 07	4 Décembre 07
5653	Canquin Augustin	Alvimare	B	39	d	d

Nos D'ORDRE.	NOM ET PRÉNOMS DU DÉCLARANT.	COMMUNE OU A LIEU L'EXPLOITATION de la carrière.	SECTION cadastrale.	NUMÉROS DU CADASTRE.	DATE DE LA COMMUNICATION à la Préfecture.	DATE DE LA COMMUNICATION au service des Mines.
5654	Julienne	Frêne le Plan	A	301	7 déc. 07	7 déc. 07
5655	Jouanna Frédéric fils	Bosc Guérard St Adrien	—	—	d	d
5656	Veyssier Narcisse	Anneville s/ Scie	A	6	d	d
5657	Efort Edmond	Intraville	A	701	d	d
5658	Frebourg Remi	Greuville	A	3	d	d
5659	Lacomte Pierre	Bacquenville	D	58	d	d
5660	Beurion Alphonse	d	B	21	d	d
5661	Philippe Jules	Brachy	A	2	d	d
5662	Simon Gabriel	St Maclou de Folleville	A	153	9 déc. 07	9 déc. 07
5663	Cheval Léon	d	B	208	d	d
5664	Mesnier Paul	Lamberville	A	69 70	d	d
5665	Leroux Irénée	Etaimpuis Commune de Bosmelet	F	53	d	d
5666	Thieulant Casper	Lammerville	D	10	d	d
5667	Noël Pierre	St Maclou de Folleville	D	2	d	d
5668	Carpentier Louis	Le Quesnot s/ Scie	E	23	10 déc. 07	10 déc. 07
5669	Auble Louis	Effranville	A	363	11 déc. 07	11 déc. 07
5670	Bourgeaux Jean	Omonville	B	10	d	d
5671	Delamare Jules	Omonville	A	21	d	d
5672	Mme Malfilatre	Auberville la Campagne	A	113	d	d
5673	Dutuzon Albert	Ecretteville les Baons	A	170	12 déc. 07	12 déc. 07
5674	Tournade Gustave	St Maclou de Folleville	A	141 143	d	d
5675	Mallard Jules	St Jacques d'Allermont		93	d	d
5676	Jaffrey (Représentant de Victorin)	Yainville s/ Villequier	—	—	d	d
5677	Lachevre Georges	Yebleron	D	99	13 déc. 07	13 déc. 07
5678	Lecroq Edmond	d	A	90	d	d
5679	Barray Albert	Bosville	B	703	d	d
5680	Emile Bigot	Blacqueville	B	200	14 déc. 07	14 déc. 07
5681	Lefebvre Henri	Gonneville	A	93	d	d
5682	Duhamel Ernest	Gueutteville	A	285	d	d
5683	Mangendre Jules	Bosc le Hard	E	68	d	d
5684	Cassel Gaston	Effranville	B	167	d	d
5685	Simon Pascal (Pascal)	Varneville Bretteville	D	60	16 déc. 07	16 déc. 07
5686	Leroux Alphonse	Beaumesnil	B	9	d	d
5687	Boulnois de Lerue (Auguste)	Henouville	A	415	d	d
5688	Freville Cesar	Longueruc	B	18	d	d
5689	Gribouval Alphonse	Angerville Bailleul	B	43	17 déc. 07	17 déc. 07

explor-e - contact@explor-e.fr - Tél : 02 35 95 14 85 Indice n° 76602-048 MAJ le 01/09/2024 Editon du : 22/12/2024 Page 3 / 3

Archive associée : AD-A

Indice n° : 76602-049

Indice issu des archives - sans localisation précise (parcelle "napoléonienne")

Localisation

Département : 76 - Seine-Maritime

Commune : Saint-Maclou-de-Folleville

Repères locaux

Hameau/Lieu-dit : Plaine du Bout de Bas

Autre (route, chemin...) :

Coordonnées

Système : *RFG93-CC50*

Orig. report carto : *Cadastre Napo non corrigé*

x :

y :

Précision :

Type de Report : *Parcelle*

Contexte

Geomorphologique : *Plateau*

Altitude de la nappe : **140 m**

Source : **BRGM2012-ME**

Source(s) de l'information

Enrichissement du RICS initial :Alise / - / septembre 2012

Archives (Cf. fiche(s) détaillée(s) page(s) suivante(s))

Départementales || Réf.: 8S21 | Section: A | Parcelle: 141-143 | || Date: 12/12/1907 |

Témoignages

Photo aérienne

Terrain

- ☐ Effondrement
- ☐ Affaissement-dépression
- ☐ Zone remblayée
- ☐ Puits
- ☐ Entrée à flanc de coteaux (cavage)
- ☐ Arbre isolé
- ☐ Autre :
- ☐ Aucun

Géométrie :

- ☐ Circulaire — Diamètre (m) # — Profondeur max (m) #
- ☐ Quelconque — Longueur min (m) # — Longueur max (m) #

Observations

Origine probable de l'indice

Type

- ☐ Carrière souterraine
- ☐ Carrière à ciel ouvert
- ☑ **Carrière type inconnu**
- ☐ Karstique (Naturel)
- ☐ Indéterminé
- ☐ Puits à eau

Matière extraite

- ☐ Marne
- ☐ Pierre de taille
- ☐ Cailloux
- ☐ Argile
- ☐ Sable

Commentaires

Indice 76602-049 / Détail document d'archives anciennes

Origine du document

Archives départementales

Cote : **8S21**

Elements extraits

Date du document : **12/12/1907**

Type ouvrage : **Carrière...**

Déclarant : **TOURNADE Gustave**

Locataire ou fermier :

Propriétaire :

Elements de localisation

Plan de localisation : *Echelle :*

Lieu-dit :

Cadastre de référence : **Napoléonien**

Référence parcellaire : *Section :* **A** *Parcelle :* **141-143**

Autre information :

Observations : **Déclarations d'ouverture de carrières - Registres d'enregistrement // Numéro d'ordre : 5674**

Elements de dimensionnement déclarés

Plan d'extension : *Echelle :*

Caractéristiques puits : *Profondeur* */ Diamètre* */ Maçonné*

Volume exploité :

Nombre d'étage(s) :

Chambres(s) :

Observations :

Nos D'ORDRE.	NOM ET PRÉNOMS DU DÉCLARANT.	COMMUNE OU A LIEU L'EXPLOITATION de la carrière.	SECTION cadastrale.	NUMÉROS DU CADASTRE.	DATE DE LA COMMUNICATION à la Préfecture.	DATE DE LA COMMUNICATION au service des Mines.
5618	Retourné Jean	Roquemont	A	318.319	16 nov. 07	22 nov. 07
5619	Lecomte Edouard	Longueruc	A	88	23 nov. 07	23 nov. 07
5620	Lacheviere	Colleville	-	105	d	d
5621	Dubos Pierre	Butot	B	1	25 nov. 07	25 nov. 07
5622	Bulteck	Manconble	A	200	26 nov. 07	26 nov. 07
5623	Leroy Frédéric	Colmesnil Manneville	A	194	d	d
5624	Mouton Adolphe	Intraville	A	523	d	d
5625	Caviegel Jean	Foucart	A	2	27 nov. 07	27 nov. 07
5626	Billot Emile	Rigny Foville	B	17	d	d
5627	Bourgeaux Ernest	Gonneville	B	192	d	d
5628	Duval Charles (Blanchisseur marin)	Butteville St Quen	B	139	d	d
5629	Prunin Felix	St Quen le Mauger	C	53	d	d
5630	Blondel Victor	St Martin le Gaillard			d	d
5631	Isaac	Ouainville	"	"	d	d
5632	Layer Emile	Bourdainville	B	260	d	d
5633	Cassel Auguste	Bertheville	A	155	d	d
5634	Léon Breton	St Martin en Campagne	"	477.478	28 nov. 07	28 nov. 07
5635	Léon Lecrasseur	Averrenenil	A	12	d	d
5636	Corcelle Jules	Eteil Manneville	A	43	d	d
5637	Saintemarie Jules	Fontaine le Dun	-	151	d	d
5638	Doublet Gustave	St Quen de Pierville	"	"	d	d
5639	Lesnel Denis	Le Quesnot commune de Beaumesnil	B	215	29 nov. 07	29 nov. 07
5640	Hamerson Ovisne Fad?	St Aubin Colleville	"	"	d	d
5641	Chedru Georges	Longuerssemare	"	37	30 nov. 07	30 nov. 07
5642	Fromentin Louis	Intermare	A	600	d	d
5643	Chenel Hilaire	Bosc	A	445	3 Décembre 07	3 Décembre 07
5644	Singeot Armand	d	C	285	d	d
5645	Abenel Henri (exploité par M. Chevillon entrepreneur à Le Mesnil de Bretteville)	Varnenille Bretteville	B	69	d	d
5646	Piquet Georges	Parc d'Auxtot	C	91	3 Décembre 07	3 Décembre 07
5647	Dumesnil Gustave	Etaimpuis hameau de Bonnetot	F	25	d	d
5648	Le Queux Maurice	Vassonville	C	60	d	d
5649	Leconte Arsène	Valtetot s/mer	B	245	d	d
5650	Dubost Victorin	St Martin en Campagne	B	784	d	d
5651	Canu Auguste	Angiens	C	86	d	d
5652	Orne dit Brot Léopoldine	Berneville la Grenet	C	98	4 Décembre 07	4 Décembre 07
5653	Carquin Augustin	Alvimare	B	39	d	d

Nos D'ORDRE.	NOM ET PRÉNOMS DU DÉCLARANT.	COMMUNE OU A LIEU L'EXPLOITATION de la carrière.	SECTION cadastrale.	NUMÉROS DU CADASTRE.	DATE DE LA COMMUNICATION à la Préfecture.	DATE DE LA COMMUNICATION au service des Mines.
5654	Julienne	Frêne le Plan	A	301	7 déc. 07	7 déc. 07
5655	Jouanna Frédéric fils	Bosc Guérard St Adrien	-	-	d	d
5656	Veyssier Narcisse	Anneville s/Scie	A	6	d	d
5657	Efort Edmond	Intraville	A	701	d	d
5658	Frebourg Remi	Greuville	A	3	d	d
5659	Lacomte Pierre	Bacquenille	D	58	d	d
5660	Beurion Alphonse	d	B	21	d	d
5661	Philippe Jules	Brachy	A	2	d	d
5662	Simon Gabriel	St Maclou de Folleville	A	153	9 déc. 07	9 déc. 07
5663	Cheval Léon	d	B	208	d	d
5664	Mesnie Paul	Lamberville	A	69 70	d	d
5665	Leroux Irenée	Etaimpuis et Bimont	F	53	d	d
5666	Chevalant Casper	Lammerville	D	10	d	d
5667	Noel Pierre	St Maclou de Folleville	D	2	d	d
5668	Carpentier Louis	Le Quesnot s/Scie	E	23	10 déc. 07	10 déc. 07
5669	Auble Louis	Effranville	A	363	11 déc. 07	11 déc. 07
5670	Bourgeaux Jean	Emonville	B	10	d	d
5671	Delamare Jules	Emonville	A	21	d	d
5672	Mme Malfilatre	Auberville la Campagne	A	113	d	d
5673	Dutuzon Albert	Ecretteville les Baons	A	170	12 déc. 07	12 déc. 07
5674	Tournade Gustave	St Maclou de Folleville	A	141 143	d	d
5675	Mallard Jules	St Jacques d'Allermont		93	d	d
5676	Laffrey (Représentant de Victor)	Yainville et Villequier	—	—	d	d
5677	Lacheviere Georges	Yebleron	D	99	13 déc. 07	13 déc. 07
5678	Lecroq Edmond	d	A	90	d	d
5679	Barray Albert	Bosville	B	763	d	d
5680	Emile Bigot	Blacqueville	B	200	14 déc. 07	14 déc. 07
5681	Lefebvre Henri	Gonneville	A	93	d	d
5682	Duhamel Ernest	Gueutteville	A	285	d	d
5683	Mangendre Jules	Bosc le Hard	E	68	d	d
5684	Cassel Gaston	Effranville	B	167	d	d
5685	Simon Pascal (Pascal)	Varneville Bretteville	D	60	16 déc. 07	16 déc. 07
5686	Leroux Alphonse	Beaumesnil	B	9	d	d
5687	Boulnois de Lenne (Eugène)	Henouville	A	415	d	d
5688	Freville Cesar	Longueruc	B	18	d	d
5689	Gribouval Alphonse	Angerville Bailleul	B	43	17 déc. 07	17 déc. 07

explor-e - contact@explor-e.fr - Tél : 02 35 95 14 85 Indice n° 76602-049 MAJ le 01/09/2024 Editon du : 22/12/2024 Page 3 / 3

Archive associée : AD-A

Indice n° : 76602-050

Indice issu des archives - sans localisation précise (parcelle "napoléonienne")

Localisation

Département : 76 - Seine-Maritime

Commune : Saint-Maclou-de-Folleville

Repères locaux

Hameau/Lieu-dit : le Noyers

Autre (route, chemin...) :

Coordonnées

Système : *RFG93-CC50*

Orig. report carto : *Cadastre Napo non corrigé*

x :

y :

Précision :

Type de Report : *Parcelle*

Contexte

Geomorphologique : *Plateau*

Altitude de la nappe : 130 m

Source : BRGM2012-ME

Source(s) de l'information

Enrichissement du RICS initial :Alise / - / septembre 2012

Archives (Cf. fiche(s) détaillée(s) page(s) suivante(s))

Départementales || Réf.: 8S21 | Section: C | Parcelle: 136 | || Date: 24/12/1907 |

Témoignages

Photo aérienne

Terrain

- ☐ Effondrement
- ☐ Affaissement-dépression
- ☐ Zone remblayée
- ☐ Puits
- ☐ Entrée à flanc de coteaux (cavage)
- ☐ Arbre isolé
- ☐ Autre :
- ☐ Aucun

Géométrie :

- ☐ Circulaire — Diamètre (m) # — Profondeur max (m) #
- ☐ Quelconque — Longueur min (m) # — Longueur max (m) #

Observations

Origine probable de l'indice

Type

- ☐ Carrière souterraine
- ☐ Carrière à ciel ouvert
- ☑ Carrière type inconnu
- ☐ Karstique (Naturel)
- ☐ Indéterminé
- ☐ Puits à eau

Matière extraite

- ☐ Marne
- ☐ Pierre de taille
- ☐ Cailloux
- ☐ Argile
- ☐ Sable

Commentaires

Indice 76602-050 / Détail document d'archives anciennes

Origine du document

Archives départementales

Cote : **8S21**

Elements extraits

Date du document : **24/12/1907**

Type ouvrage : **Carrière...**

Déclarant : **HILDEBERT Vincent**

Locataire ou fermier :

Propriétaire :

Elements de localisation

Plan de localisation : *Echelle :*

Lieu-dit :

Cadastre de référence : **Napoléonien**

Référence parcellaire : *Section :* **C** *Parcelle :* **136**

Autre information :

Observations : **Déclarations d'ouverture de carrières - Registres d'enregistrement // Numéro d'ordre : 5724**

Elements de dimensionnement déclarés

Plan d'extension : *Echelle :*

Caractéristiques puits : *Profondeur* */ Diamètre* */ Maçonné*

Volume exploité :

Nombre d'étage(s) :

Chambres(s) :

Observations :

N° d'ordre.	NOM ET PRÉNOMS du déclarant.	COMMUNE ou a lieu l'exploitation de la carrière.	SECTION cadastrale.	NUMÉROS du cadastre.	DATE DE LA COMMUNICATION à la Préfecture.	DATE DE LA COMMUNICATION au service des Mines.
5684	Leroy Eugène	La Chaussée	A	111	4 déc. 07	4 Déc. 07
5685	Duval Harold	Heugleville s/Scie (Ste Hildevarde)	F	127	5 Déc. 07	5 Déc. 07
5686	Legendre Armand	Bons	E	242	d	d
~~5687~~ 5689	Arcenel Alphonse	Sierville	A	267	17 déc. 07	17 déc. 07
5690	Patry Léonard	Longueville	A	413	17 Déc 07	18 déc 07
5691	Cte d'Auray de St Pons	Ste Austreberthe	A	81	d	d
5692	Croul Georges	Ste Geneviève	A	132, 133, 134	d	d
5693	Godquin Octave	Ste Marton le Gallard	G	101	d	d
5694	reclerc Louis	Ouville	B	269	19 déc. 07	19 déc. 07
5695	Bourteiller Alfred	Bosc le Hard	A	89	d	d
5696	Pérouille Paul	d	E	118	d	d
5697	Boyard Paul	Catelier	—	334	d	d
5698	Marescot Albert	Bouffreville la Corbeline	E	14	d	d
5699	Trohay Pierre	Blainville Crevon	—	16	d	d
5700	Vassard Laurent	Tréport	—	216 217	20 Décembre 07	20 déc 07
5701	Blondel Sébastien	La Cigue	D	2	d	d
5702	Lecoq Jean	d	A	160	d	d
5703	Débris Louis	Gerville	-	17	21 déc. 07	21 déc. 07
5704	Leroy Georges	Offranville	D	148 bis	d	d
5705	Delamare Paul	Biville la Baignarde	B	—	d	d
5706	Vilfroix Albert	Eclavelle	B	145	d	d
5707	Gaillard Augustin	Grémonville	B	75	d	d
5708	Beauvais Georges	Fontaine le Dun	A	176	d	d
5709	Gendarmerie Paris	Motteville	B	339	d	d
5710	Brière albert	Varengeville	C	149	23 Déc. 07	23 déc. 07
5711	Dère Georges	Bennetot	A	59	d	d
5712	Perier Louis	Etampuis	B	138	d	d
5713	Jules Morel	Bacqueville	A	108	d	d
5714	Lheureux Pierre	Brachy	F	6 et 7	d	d
5715	Boulon jules	Biville la Baignarde	B	110	d	d
5716	Vattier Emile	Gerly	B	61 et 62	d	d
5717	Fournier Pierre	Ste Georges s/Fontaine	B	262 263 264 265	d	d
5718	Degrémont Albert	Esteville	A	15	d	d
5719	Levasseur Louis	Erouville Alliquerville	D	116	24 Déc. 07	24 déc 07
5720	Crépin Ch.	Ste Beuve en Val	B	60	d	d
5721	Vrandier jules	Offranville	D	283	d	d

N° d'ordre.	NOM ET PRÉNOMS du déclarant.	COMMUNE ou a lieu l'exploitation de la carrière.	SECTION cadastrale.	NUMÉROS du cadastre.	DATE DE LA COMMUNICATION à la Préfecture.	DATE DE LA COMMUNICATION au service des Mines.
5722	Fresnay Casimir	Offranville	A	210	24 Déc. 07	24 Déc. 07
5723	Martine jules	Gonnerville	A	514	d	d
5724	Feldevert Vincent	St Maclou de Folleville	C	136	d	d
5725	Halin jean	Angiens	D	456	d	d
5726	Enault Alphonse	Cailleville	C	348	d	d
5727	Théophile Démarest	Batiénille	B	2	d	d
5728	Dlle Suzanne	Argues la Bataille	B	328	d	d
5729	Lamotte André	Manchonville	—	24	26 Déc. 07	26 Déc. 07
5730	E. Vièbe	Havre	—	—	d	d
5731	Duval Paul	Ermenont s/Buchy	A	32	d	d
5732	Lardant Vve	Grigneuseville St Nicolas	B	302	d	d
5733	Lefebvre Albert	Belmesnil	A	269	d	d
5734	Vte Alexis Cappon	Veauville les Baons	A	24	27 Déc. 07	27 Déc. 07
5735	Casanova Henri	Ecretteville les Baons	B	292	d	d
5736	Saffrey E.	La Meilleraye et St Wandrille	A et B	6 et 309	28 Déc. 07	28 Déc. 07
5737	Hinbert	Gonfreville l'Orcher	B	153	d	d
5738	Lebourg Emile	Thil Manneville	A	16	d	d
5739	Cuve François	Clapelle s/Scie	B	7	30 Déc. 07	30 Déc. 07
5740	Fauvel Henri	St Valery en Caux	A	165	d	d
5741	Clatot Frédéric	Croismare	B	302	d	d
5742	Françoise Prosper	Arrenemesnil	B	7. 8. 10	31 Déc. 07	31 Déc. 07
5743	Buquet frères	St Denis s/Scie	A	4	d	d
5744	Roulx Emile	Limberville	A	51	d	d
5745	Simeon Pascal (Prénom présumé)	Varneville Bretteville	D	60	d	d
5746	Dumesnil Abel	Grigneuseville	A	170	d	d
5747	Dupuis Marcel	Blainville Crevon	Cne Bouteille	21	3 pièces 08	3 pièces 08
5748	Perrier Jean Bte représenté par Valleau Paul	Sierville	B	199	d	d
5749	Lemarchand Jules	Rocquemont	A	165	d	d
5750	Vacaisse Henri (Prénom présumé)	— d —	B	437	d	d
5751	Laurents Eugène	St Pierre Bénouville	B	286	d	d
5752	Barbelet Pierre	Auzouville s/Ternoal	A	35	d	d
5753	Lerouvel Georges	Rocquemont	B	489	5 janvier	7 janvier
5754	Cadot Léon	Thil Manneville	B	53	d	d
8	Salbray Emile	— d —	A	73	d	d
6	Cte Marie de Croismare	St Nicolas d'Aliermont	A	71	d	d
5757	Brunel Louis	— d —	E	106	d	d

Archive associée : AD-A
explor-e - contact@explor-e.fr - Tél : 02 35 95 14 85 Indice n° 76602-050 MAJ le 01/09/2024 Edition du : 22/12/2024 Page 3 / 3

Indice n° : 76602-051

Indice issu des archives - sans localisation précise (parcelle "napoléonienne")

Localisation

Département : 76 - Seine-Maritime

Commune : Saint-Maclou-de-Folleville

Repères locaux

Hameau/Lieu-dit : Plaine de Létantot

Autre (route, chemin...) :

Coordonnées

Système : *RFG93-CC50*

Orig. report carto : *Cadastre Napo non corrigé*

x :

y :

Précision :

Type de Report : *Parcelle*

Contexte

Geomorphologique : *Plateau*

Altitude de la nappe : 125 m

Source : BRGM2012-ME

Source(s) de l'information

Enrichissement du RICS initial :Alise / - / septembre 2012

Archives (Cf. fiche(s) détaillée(s) page(s) suivante(s))

Départementales || Réf.: 8S21 | Section: A | Parcelle: 06/12/2024 | || Date: 20/01/1908 |

Témoignages

Photo aérienne

Terrain

- ☐ Effondrement
- ☐ Affaissement-dépression
- ☐ Zone remblayée
- ☐ Puits
- ☐ Entrée à flanc de coteaux (cavage)
- ☐ Arbre isolé
- ☐ Autre :
- ☐ Aucun

Géométrie :

- ☐ Circulaire — Diamètre (m) # — Profondeur max (m) #
- ☐ Quelconque — Longueur min (m) # — Longueur max (m) #

Observations

Origine probable de l'indice

Type

- ☐ Carrière souterraine
- ☐ Carrière à ciel ouvert
- ☑ Carrière type inconnu
- ☐ Karstique (Naturel)
- ☐ Indéterminé
- ☐ Puits à eau

Matière extraite

- ☐ Marne
- ☐ Pierre de taille
- ☐ Cailloux
- ☐ Argile
- ☐ Sable

Commentaires

Explor-e 2024 : parcelles disjointes.

Indice 76602-051 / Détail document d'archives anciennes

Origine du document

Archives départementales

Cote : **8S21**

Elements extraits

Date du document : **20/01/1908**

Type ouvrage : **Carrière...**

Déclarant : **BOULEN Charles**

Locataire ou fermier :

Propriétaire :

Elements de localisation

Plan de localisation : *Echelle :*

Lieu-dit :

Cadastre de référence : **Napoléonien**

Référence parcellaire : *Section :* **A** *Parcelle :* **06/12/2024**

Autre information :

Observations : **Déclarations d'ouverture de carrières - Registres d'enregistrement // Numéro d'ordre : 5790**

Elements de dimensionnement déclarés

Plan d'extension : *Echelle :*

Caractéristiques puits : *Profondeur* */ Diamètre* */ Maçonné*

Volume exploité :

Nombre d'étage(s) :

Chambres(s) :

Observations :

explor-e - contact@explor-e.fr - Tél : 02 35 95 14 85 Indice n° 76602-051 MAJ le 01/09/2024 Editon du : 22/12/2024 Page 3 / 3

Archive associée : AD-A

N° D'ORDRE.	NOM ET PRÉNOMS DU DÉCLARANT.	COMMUNE OU A LIEU L'EXPLOITATION de la carrière.	SECTION cadastrale.	NUMÉROS DU CADASTRE.	DATE DE LA COMMUNICATION à la Préfecture.	DATE DE LA COMMUNICATION au service des Mines.
5758	Cierce Alphonse	Yquebeuf	B	260	5 janv.	7 janv.
9	Vve Quertier Marie	Bazenville la Ferrière	A	197	8 janv.	9 JANV 1908
60	Rouy Philomène	Bose-Roger	C	257	d°	d°
1	Lefebvre Georges	Vassonville	C	71	d°	d°
2	Ballue Gustave	Yerville	A	141	9 —	d°.
3	Lacaille	Fréchemesnil			10 JANV 1908	10 JANV 1908
4	Le Sellier Edouard	Auberumesnil	A	20		
5	Massay Leon	Dieppedalle	A	160 c		
6	Leborgne Henri	Hautot l'Auray	A	180		
7	Petit Raoul à Fauray Chem. sapeur du Génie	Bolleville	C	212	11 JANV 1908	11 JANV 1908
8	Lesur Joseph	Neuville Ch. d'Oissel		218	13 janvier	13 janvier
9	Raimbeauville Georges	Gonneville	B	78	15 JANV 1908	15 JANV 1908
5770	Leborgne Simon	Cocherey Grainval	A	353		
1	Hericher Henri	Mesnil Raoul	A	228, 230, 231		
2	Barbier Théodore	Bose Bordel	E	140		
3	Gendré Emile	Pissy Pôville	B	70 bis		
4	Meurisse Désiré	Côtes	A	65		
5	Hennent Mme Vve	La Gaillarde	A	273	16 JANV 1908	16 JANV 1908
6	Carpentier Louis	Heugleville s/ Scie	E	27		
7	Auray Charles	Grainville la Teinturière Lecarpentier	A	17		
8	Le Sellier Casimir	Cuverville la Rivière	A	170. 1		
9	Legois	Fauquerolle		2		
5780	Vve Crochemare	Epreville	A	151		
1	Hure Louise	Varneville Bretteville	L. 2	73		
2	Demouchy Jean Mie	Denly	A	1161 911-16		
5783	Girard à St Saens	Guigny (marché déclarant n° 1552)			17 JANV 1908	17 JANV 1908
4	Varin Charles	Offranville	A	181		
5	Vve Lisan Marie	Autigny	B	52		
6	Gessy Jules	Bosc le Hard	D	23		
7	Boutin Louis	St Martin le Gaillard	D	457		
5788	Durieu Isidore	Ry Jacqueville l'Esneval			18 JANV 1908	
9	Forget Hermey	Bourville	A	207		

N° D'ORDRE.	NOM ET PRÉNOMS DU DÉCLARANT.	COMMUNE OU A LIEU L'EXPLOITATION de la carrière.	SECTION cadastrale.	NUMÉROS DU CADASTRE.	DATE DE LA COMMUNICATION à la Préfecture.	DATE DE LA COMMUNICATION au service des Mines.
5790	Boulen Charles	St Jacques de Folleville	A	6—12	20 JANV 1908	
1	Leroy Georges	Offranville	D	211		
2						
5792	Jamet Marius	Bose Béranger	A	111	21 JANV 1908	
5793	Heim Alexandre	Denly	A	513 514	d°	
5794	Delesine F.	Valmont	B	200	d°	
5795	Legros Georges	Cauffreville la Cerlangue	B	5	23 JANV 1908	
5796	Nel F.	St Pierre le Vieux	C	424		
5797	Bisquet Eugène	Néville	A	20		
5799	Liard Cant. manœuvre à Thomi 17e Chass.	Villers Ecalles	B	155		
5799	Jeanne Léon	Bosville	A	182	24 JANV 1908	
5780	Auray Esther	Bellencombre	A	116	27 JANV 1908	
5781	Delorges Alexandre	La Crique	B	173		
5782	Langlois Edmond	N.D. d'Allermont	C	146.		
5783	Delepine Fendeur	St Nicolas d'Allermont	B	72-94		
5784	Brière fils	Fauquerolle		28		
5785	Loynel Paul	Beaumay	C	2		
5786	Franchejam Narcisse	Berteauville St Ouen	B	430		
5787	Alleaume Alexandre	La Chaussée	A	123		
5788	Fatet Achille	Auberumesnil	B	165		
5789	Lacheray Gustave	St Ouen de Breuil	A	302		
5790	Blondel François	Brametot	A	389		
5791	Bulour Mme Veuve	Berville la Baigne	A	85		
5792	Guise Narcisse	Auquainpoix	B	229		
5793	Le Tellier Fils	St Pierre Vans	B	14		
5794	Jean, 102 r. Jules Lemon. Havre	St Aubin Epinay (propriété de M. Dufayel)			28 JANV 1908	
5795	Remoussin Henri	Bourville	B	287		
5796	Caudron le Cogne réaumont	St Georges s/ Fontaine	B	186		
5797	Lavasseur Alexis	St Ouen de Breuil	B	1		
5798	Bereu Désiré	Bose Roger s/ Buchy	A	76		

Indice n° : 76602-052

Indice issu des archives - sans localisation précise (parcelle "napoléonienne")

Localisation

Département : 76 - Seine-Maritime

Commune : Saint-Maclou-de-Folleville

Repères locaux

Hameau/Lieu-dit : Epinay

Autre (route, chemin...) :

Coordonnées

Système : *RFG93-CC50*

Orig. report carto : *Cadastre Napo non corrigé*

x :

y :

Précision :

Type de Report : *Parcelle*

Contexte

Geomorphologique : *Plateau*

Altitude de la nappe : 135 m

Source : BRGM2012-ME

Source(s) de l'information

Enrichissement du RICS initial :Alise / - / septembre 2012

Archives (Cf. fiche(s) détaillée(s) page(s) suivante(s))

Départementales || Réf.: 8S21 | Section: B | Parcelle: 178 | || Date: 23/11/1908 |

Témoignages

Photo aérienne

Terrain

- ☐ Effondrement
- ☐ Affaissement-dépression
- ☐ Zone remblayée
- ☐ Puits
- ☐ Entrée à flanc de coteaux (cavage)
- ☐ Arbre isolé
- ☐ Autre :
- ☐ Aucun

Géométrie :

- ☐ Circulaire — Diamètre (m) # — Profondeur max (m) #
- ☐ Quelconque — Longueur min (m) # — Longueur max (m) #

Observations

Origine probable de l'indice

Type

- ☐ Carrière souterraine
- ☐ Carrière à ciel ouvert
- ☑ Carrière type inconnu
- ☐ Karstique (Naturel)
- ☐ Indéterminé
- ☐ Puits à eau

Matière extraite

- ☐ Marne
- ☐ Pierre de taille
- ☐ Cailloux
- ☐ Argile
- ☐ Sable

Commentaires

Indice 76602-052 / Détail document d'archives anciennes

Origine du document	*Archives départementales*	
	Cote :	**8S21**
Elements extraits	*Date du document :*	**23/11/1908**
	Type ouvrage :	**Carrière...**
	Déclarant :	**RENAULT**
	Locataire ou fermier :	
	Propriétaire :	
Elements de localisation	*Plan de localisation :*	*Echelle :*
	Lieu-dit :	
	Cadastre de référence :	**Napoléonien**
	Référence parcellaire :	*Section :* **B** *Parcelle :* **178**
	Autre information :	
	Observations :	**Déclarations d'ouverture de carrières - Registres d'enregistrement // Numéro d'ordre : 6036**
Elements de dimensionnement déclarés	*Plan d'extension :*	*Echelle :*
	Caractéristiques puits :	*Profondeur* */ Diamètre* */ Maçonné*
	Volume exploité :	
	Nombre d'étage(s) :	
	Chambres(s) :	
	Observations :	

Nos D'ORDRE.	NOM ET PRÉNOMS DU DÉCLARANT.	COMMUNE OU A LIEU L'EXPLOITATION de la carrière.	SECTION cadastrale.	NUMÉROS DU CADASTRE.	DATE DE LA COMMUNICATION à la Préfecture.	DATE DE LA COMMUNICATION au service des Mines.
6025	Blanchon Eugène	Drosay	A	52	17 nov.	17 nov.
6026	Loir Etienne	Roumare	A	230	d°	d°
6027	Demanneville Gustave	Quevremesnil	A	281	19 nov. 08	19 nov. 08
6028	Delaune jean	Bailleul. Neuville	B	332	19 nov. 08	19 nov. 08
6029	Valin jules	St. Maclou la Brière	B	142	19 nov. 08	19 nov. 08
6030	Chevrier Georges	Colmesnil Manneval	E	64	19 nov. 08	19 nov. 08
6031	Herouard Armand	Crasville la Roquefort	C	36	19 nov	19 nov.
6032	Chevalier Emile	St. Honoré	B	196	21 nov	21 nov
6033	Potel Paul	d°	A	46	21 nov	21 nov
6034	Layer Emile	Bourdainville	B	262	21 nov	21 nov
6035	Marescot Paul	Anglesqueville la Bras long	A	93	21 nov	21 nov
6036	Renault	St. Maclou de Folleville	B	178	23 nov.	23 nov.
6037	Florimond et Auger Briant	Merville	B	33	23 nov 08	23 nov
6038	Calippe Albert Hericourt	Hericourt	D	97	25 nov. 08	25 nov. 08
6039	Hurel Gaston	Normanville	~	~	25 nov. 08	25 nov. 08
6040	Cabot Augustin	St. Victor l'Abbaye	B	249	25 nov. 08	25 nov. 08
6041	Lemeur	St. Gilles de Crétot	B	331	27 nov. 08	27 nov. 08
6042	Prochelle Eugène. Braquemont	Braquemont, Lieu dit Mt. Aval	B	650. 651	30 nov. 08	30 nov. 08

Nos D'ORDRE.	NOM ET PRÉNOMS DU DÉCLARANT.	COMMUNE OU A LIEU L'EXPLOITATION de la carrière.	SECTION cadastrale.	NUMÉROS DU CADASTRE.	DATE DE LA COMMUNICATION à la Préfecture.	DATE DE LA COMMUNICATION au service des Mines.
6043	Lamotte André	Manéhouville	~	~	30 nov. 08	30 nov. 08
6044	Lefebvre Joseph	Belmesnil	X	8	30 nov. 08	30 nov. 08
6045	Boullen Albert	La Gaillarde	C	130. 131	30 nov. 08	30 nov. 08
6046	Raoul Eelet	Bollenville	C	283	30 nov. 08	30 nov. 08
6047	Cemetières Tournant à Fullbert	Gonzeville	A	410	30 nov. 08	30 nov. 08
6048	Rouland Célestin	Etouville Alliquerville	B	131	1er Décembre 08	1er Décembre 08
6049	St. Marais d'Arc 5 m. p. des Rues	Alliquerville	D	11a 14	2 Déc. 08	2 Déc. 08
6050	Fenêtre Henri	Anzouville Caberbose	A	1	2 Déc. 08	2 Déc. 08
6051	Yzet Charles	Eclat le Bacon	B	164	2 Déc. 08	2 Déc. 08
6052	Lemoine Joachim	Etouville les Yf.	B	38	2 Déc. 08	2 Déc. 08
6053	Farey jean	Criville la Baignarde	B	146	2 Déc. 08	2 Déc. 08
6054	Bruix Arthur	Lanquetot ville	C	18	3 Déc. 08	3 Déc. 08
6055	Italien Camille	St. Maclou	B	63	3 Déc.	3 Déc. 08
6056	Blondel Victor	Canehan St. Martin Eglise	A	33	d°	d°
6057	Boutin Cantrel Denis	St. Martin le Gaillard	E	44	d°	d°
6058	Lamel Edmond	d°	B	34	d°	d°
6059	Velpeau A	Esclavelles	B	131	d°	d°
6060	Leroy	Cailly	B	124	d°	d°

Archive associée : AD-A
explor-e - contact@explor-e.fr - Tél : 02 35 95 14 85 Indice n° 76602-052 MAJ le 01/09/2024 Editon du : 22/12/2024 Page 3 / 3

Indice n° : 76602-053

Indice issu des archives - sans localisation précise (parcelle "napoléonienne")

Localisation

Département : 76 - Seine-Maritime

Commune : Saint-Maclou-de-Folleville

Repères locaux

Hameau/Lieu-dit : Plaine du Bout de Bas

Autre (route, chemin...) :

Coordonnées

Système : *RFG93-CC50*

Orig. report carto : *Cadastre Napo non corrigé*

x :

y :

Précision :

Type de Report : *Parcelle*

Contexte

Geomorphologique : *Plateau*

Altitude de la nappe : **140 m**

Source : **BRGM2012-ME**

Source(s) de l'information

Enrichissement du RICS initial :Alise / - / septembre 2012

Archives (Cf. fiche(s) détaillée(s) page(s) suivante(s))

Départementales || Réf.: 8S21 | Section: A | Parcelle: 108 | || Date: 02/02/1909 |

Témoignages

Photo aérienne

Terrain

- ☐ Effondrement
- ☐ Affaissement-dépression
- ☐ Zone remblayée
- ☐ Puits
- ☐ Entrée à flanc de coteaux (cavage)
- ☐ Arbre isolé
- ☐ Autre :
- ☐ Aucun

Géométrie :

- ☐ Circulaire — Diamètre (m) # — Profondeur max (m) #
- ☐ Quelconque — Longueur min (m) # — Longueur max (m) #

Observations

Origine probable de l'indice

Type

- ☐ Carrière souterraine
- ☐ Carrière à ciel ouvert
- ☑ Carrière type inconnu
- ☐ Karstique (Naturel)
- ☐ Indéterminé
- ☐ Puits à eau

Matière extraite

- ☐ Marne
- ☐ Pierre de taille
- ☐ Cailloux
- ☐ Argile
- ☐ Sable

Commentaires

Indice 76602-053 / Détail document d'archives anciennes

Origine du document	*Archives départementales*	
	Cote :	**8S21**
Elements extraits	*Date du document :*	**02/02/1909**
	Type ouvrage :	**Carrière...**
	Déclarant :	**BOULEN CH**
	Locataire ou fermier :	
	Propriétaire :	
Elements de localisation	*Plan de localisation :*	*Echelle :*
	Lieu-dit :	
	Cadastre de référence :	**Napoléonien**
	Référence parcellaire :	*Section :* **A** *Parcelle :* **108**
	Autre information :	
	Observations :	**Déclarations d'ouverture de carrières - Registres d'enregistrement // Numéro d'ordre : 2515**
Elements de dimensionnement déclarés	*Plan d'extension :*	*Echelle :*
	Caractéristiques puits :	*Profondeur* */ Diamètre* */ Maçonné*
	Volume exploité :	
	Nombre d'étage(s) :	
	Chambres(s) :	
	Observations :	

Archive associée : AD-A

Nos d'ordre.	Nom et prénoms du déclarant.	Commune ou a lieu l'exploitation de la carrière.	Section cadastrale.	Numéros du cadastre.	Date de la communication à la Préfecture.	Date de la communication au service des Mines.
2506	Picard Adélaïdat	Ernemont s/ Buchy	A	199	30 janv. 09	30 janv 09
2507	Peltier Henri	Bosc le Hard	C	115	d°	d°
2508	Neufville Marie	Sierville	D	7	d°	d°
2509	Ambaud E	St Adresse	–	–	2 février 09	2 février 09
2510	Gilles Noël	Maulévrier	D	124	d°	d°
2511	Georges Jules	Graniville la Teinturière	A	83	d°	d°
2512	Beurin	Bertreville St Ouen	B	382	d°	d°
2513	Verdier Louis	Colleville	–	–	d°	d°
2514	de Lannoy E.	Etalleville	–	–	d°	d°
2515	Boulen Ch.	St Maclou de Folleville	A	108	d°	d°
2516	Varin C.	Offranville	A	349	d°	d°
2517	Cahard Arthur	Hautot St Sulpice	B	237	4 fév.	4 fév.
2518	Pilleur Adrien	Néville	C	450	d°	d°
2519	Daubeuf F.	Chapelle s/ Dun	B	39	d°	d°
2520	Guerard Albert	St Mards	B	1	d°	d°
2521	Dupont	Bertrimont	A	31	d°	d°
2522	Hardy	Rc Dr de Franqueville	–	–	d°	d°
2523	Delarue	St Vincomble	A	225	d°	d°

Nos d'ordre.	Nom et prénoms du déclarant.	Commune ou a lieu l'exploitation de la carrière.	Section cadastrale.	Numéros du cadastre.	Date de la communication à la Préfecture.	Date de la communication au service des Mines.
2524	Blondel A	Sotteville s/ Mer	A	78	4 fév.	4 fév.
2525	Bruneval	Bacqueville	B	294	d°	d°
2526	Grandsire Ernest	Thil Manneville	B	101	d°	d°
2527	Renault Louis	Préaux	C	87	6 fév.	6 fév.
2528	Prévost	St Maclou de Folleville	A	107	d°	d°
2529	Houdement Louis	St Laurent en Caux	C	2	d°	d°
2530	Dutertre Jean	La Poterie	B	52	d°	d°
2531	Decorde Gustave	Mathonville	–	347	d°	d°
2532	Lamme E.	Bihorel	D	169	d°	d°
2533	Lacaisse Paul	Cottevrard	B	87 p.	9 fév.	9 fév.
2534	Rocher Jules	Derchigny-Graincourt	A	380	d°	d°
2535	Renault	St Maclou de Folleville	A	107	d°	d°
2536	Levasseur Léon	Bourg-Dun	B	–	d°	d°
2537	Brière Albert	Varengeville s/ Mer	C	149	d°	d°
2538	Michel Joseph	Beaunay	B	216	d°	d°
2539	Berard André	Derchigny Graincourt	A	135	d°	d°
2540	Allix Eugène	St Germain des Essourts	B	91	12 fév.	12 fév.
2541	Vallée Eugène	d°	B	131	d°	d°

Indice n° : 76602-054

Indice issu des archives - sans localisation précise (parcelle "napoléonienne")

Localisation

Département : 76 - Seine-Maritime

Commune : Saint-Maclou-de-Folleville

Repères locaux

Hameau/Lieu-dit : Plaine du Bout de Bas

Autre (route, chemin...) :

Coordonnées

Système : *RFG93-CC50*

Orig. report carto : *Cadastre Napo non corrigé*

x :

y :

Précision :

Type de Report : *Parcelle*

Contexte

Geomorphologique : *Plateau*

Altitude de la nappe : **140 m**

Source : **BRGM2012-ME**

Source(s) de l'information

Enrichissement du RICS initial :Alise / - / septembre 2012

Archives (Cf. fiche(s) détaillée(s) page(s) suivante(s))

Départementales || Réf.: 8S21 | Section: A | Parcelle: 107 | || Date: 06/02/1909 |

Témoignages

Photo aérienne

Terrain

- ☐ Effondrement
- ☐ Affaissement-dépression
- ☐ Zone remblayée
- ☐ Puits
- ☐ Entrée à flanc de coteaux (cavage)
- ☐ Arbre isolé
- ☐ Autre :
- ☐ Aucun

Géométrie :

- ☐ Circulaire — Diamètre (m) # — Profondeur max (m) #
- ☐ Quelconque — Longueur min (m) # — Longueur max (m) #

Observations

Origine probable de l'indice

Type

- ☐ Carrière souterraine
- ☐ Carrière à ciel ouvert
- ☑ **Carrière type inconnu**
- ☐ Karstique (Naturel)
- ☐ Indéterminé
- ☐ Puits à eau

Matière extraite

- ☐ Marne
- ☐ Pierre de taille
- ☐ Cailloux
- ☐ Argile
- ☐ Sable

Commentaires

Explor-e 2024 : bien que non noté par Alise lors du RICS initial, il est très étonnant de voir 2 déclarations sur la même parcelle à 3 jours d'intervalle par 2 déclarants différents (cf. ICS054 et 055). Il est potentiellement envisageable qu'une référence cadastrale soit erronée.

Indice 76602-054 / Détail document d'archives anciennes

Origine du document	*Archives départementales*	
	Cote :	**8S21**
Elements extraits	*Date du document :*	**06/02/1909**
	Type ouvrage :	**Carrière...**
	Déclarant :	**PREVOST**
	Locataire ou fermier :	
	Propriétaire :	
Elements de localisation	*Plan de localisation :*	*Echelle :*
	Lieu-dit :	
	Cadastre de référence :	**Napoléonien**
	Référence parcellaire :	*Section :* **A** *Parcelle :* **107**
	Autre information :	
	Observations :	**Déclarations d'ouverture de carrières - Registres d'enregistrement // Numéro d'ordre : 2528**
Elements de dimensionnement déclarés	*Plan d'extension :*	*Echelle :*
	Caractéristiques puits :	*Profondeur* */ Diamètre* */ Maçonné*
	Volume exploité :	
	Nombre d'étage(s) :	
	Chambres(s) :	
	Observations :	

Archive associée : AD-A

Nos d'ordre.	Nom et prénoms du déclarant.	Commune ou a lieu l'exploitation de la carrière.	Section cadastrale.	Numéros du cadastre.	Date de la communication à la Préfecture.	Date de la communication au service des Mines.
2506	Picard Adélaïdat	Ernemont s/ Buchy	A	199	30 janv. 09	30 janv 09
2507	Peltier Henri	Bosc le Hard	C	115	d°	d°
2508	Neufville Marie	Lierville	D	7	d°	d°
2509	Ambaud E	St Adresse	–	–	2 février 09	2 février 09
2510	Gilles Noël	Maulévrier	D	124	d°	d°
2511	Georges Jules	Graniville la Teinturière	A	83	d°	d°
2512	Beurin	Bertreville St Ouen	B	382	d°	d°
2513	Verdier Louis	Colleville	–	–	d°	d°
2514	de Lannoy E.	Etalleville	–	–	d°	d°
2515	Boulen Ch.	St Maclou de Folleville	A	108	d°	d°
2516	Varin C.	Offranville	A	349	d°	d°
2517	Cahard Arthur	Hautot St Sulpice	B	237	4 fév.	4 fév.
2518	Pilleur Adrien	Néville	C	450	d°	d°
2519	Daubeuf F.	Chapelle s/ Dun	B	39	d°	d°
2520	Guerard Albert	St Mards	B	1	d°	d°
2521	Dupont	Bertrimont	A	31	d°	d°
2522	Hardy	Rc Dr de Franqueville	–	–	d°	d°
2523	Delarue	St Vaucomble	A	225	d°	d°

Nos d'ordre.	Nom et prénoms du déclarant.	Commune ou a lieu l'exploitation de la carrière.	Section cadastrale.	Numéros du cadastre.	Date de la communication à la Préfecture.	Date de la communication au service des Mines.
2524	Blondel A	Sotteville s/ Mer	A	78	4 fév.	4 fév.
2525	Bruneval	Bacqueville	B	294	d°	d°
2526	Grandsire Ernest	Thil Manneville	B	101	d°	d°
2527	Renault Louis	Préaux	C	87	6 fév.	6 fév.
2528	Prévost	St Maclou de Folleville	A	107	d°	d°
2529	Houdement Louis	St Laurent en Caux	C	2	d°	d°
2530	Dutertre Jean	La Poterie	B	52	d°	d°
2531	Decorde Gustave	Mathonville	–	347	d°	d°
2532	Lamme E.	Bihorel	D	169	d°	d°
2533	Lacaisse Paul	Cottevrard	B	87 p.	9 fév.	9 fév.
2534	Rocher Jules	Derchigny-Graincourt	A	380	d°	d°
2535	Renault	St Maclou de Folleville	A	107	d°	d°
2536	Levasseur Léon	Bourg-Dun	B	–	d°	d°
2537	Brière Albert	Varengeville s/ Mer	C	149	d°	d°
2538	Michel Joseph	Beaunay	B	216	d°	d°
2539	Berard André	Derchigny Graincourt	A	135	d°	d°
2540	Allix Eugène	St Germain des Essourts	B	91	12 fév.	12 fév.
2541	Vallée Eugène	d°	B	131	d°	d°

Indice n° : 76602-055

Indice issu des archives - sans localisation précise (parcelle "napoléonienne")

Localisation

Département : 76 - Seine-Maritime

Commune : Saint-Maclou-de-Folleville

Repères locaux

Hameau/Lieu-dit : Plaine du Bout de Bas

Autre (route, chemin...) :

Coordonnées

Système : *RFG93-CC50*

Orig. report carto : *Cadastre Napo non corrigé*

x :

y :

Précision :

Type de Report : *Parcelle*

Contexte

Geomorphologique : *Plateau*

Altitude de la nappe : **140 m**

Source : **BRGM2012-ME**

Source(s) de l'information

Enrichissement du RICS initial :Alise / - / septembre 2012

Archives (Cf. fiche(s) détaillée(s) page(s) suivante(s))

Départementales || Réf.: 8S21 | Section: A | Parcelle: 107 | || Date: 09/02/1909 |

Témoignages

Photo aérienne

Terrain

- ☐ Effondrement
- ☐ Affaissement-dépression
- ☐ Zone remblayée
- ☐ Puits
- ☐ Entrée à flanc de coteaux (cavage)
- ☐ Arbre isolé
- ☐ Autre :
- ☐ Aucun

Géométrie :

- ☐ Circulaire — Diamètre (m) # — Profondeur max (m) #
- ☐ Quelconque — Longueur min (m) # — Longueur max (m) #

Observations

Origine probable de l'indice

Type

- ☐ Carrière souterraine
- ☐ Carrière à ciel ouvert
- ☑ **Carrière type inconnu**
- ☐ Karstique (Naturel)
- ☐ Indéterminé
- ☐ Puits à eau

Matière extraite

- ☐ Marne
- ☐ Pierre de taille
- ☐ Cailloux
- ☐ Argile
- ☐ Sable

Commentaires

Explor-e 2024 : bien que non noté par Alise lors du RICS initial, il est très étonnant de voir 2 déclarations sur la même parcelle à 3 jours d'intervalle par 2 déclarants différents (cf. ICS054 et 055). Il est potentiellement envisageable qu'une référence cadastrale soit erronée.

Indice 76602-055 / Détail document d'archives anciennes

Origine du document	*Archives départementales*	
	Cote :	**8S21**
Elements extraits	*Date du document :*	**09/02/1909**
	Type ouvrage :	**Carrière...**
	Déclarant :	**RENAULT**
	Locataire ou fermier :	
	Propriétaire :	
Elements de localisation	*Plan de localisation :*	*Echelle :*
	Lieu-dit :	
	Cadastre de référence :	**Napoléonien**
	Référence parcellaire :	*Section :* **A** *Parcelle :* **107**
	Autre information :	
	Observations :	**Déclarations d'ouverture de carrières - Registres d'enregistrement // Numéro d'ordre : 2535**
Elements de dimensionnement déclarés	*Plan d'extension :*	*Echelle :*
	Caractéristiques puits :	*Profondeur* */ Diamètre* */ Maçonné*
	Volume exploité :	
	Nombre d'étage(s) :	
	Chambres(s) :	
	Observations :	

Archive associée : AD-A

Nos d'ordre.	Nom et prénoms du déclarant.	Commune ou a lieu l'exploitation de la carrière.	Section cadastrale.	Numéros du cadastre.	Date de la communication à la Préfecture.	Date de la communication au service des Mines.
2506	Picard Adélaïdat	Ernemont s/ Buchy	A	199	30 janv. 09	30 janv 09
2507	Peltier Henri	Bosc le Hard	C	115	d°	d°
2508	Neufville Marie	Sierville	D	7	d°	d°
2509	Ambaud E	St Adresse	–	–	2 février 09	2 février 09
2510	Gilles Noël	Maulévrier	D	124	d°	d°
2511	Georges Jules	Graniville la Teinturière	A	83	d°	d°
2512	Beurin	Bertreville St Ouen	B	382	d°	d°
2513	Verdier Louis	Colleville	–	–	d°	d°
2514	de Lannoy E.	Etalleville	–	–	d°	d°
2515	Boulen Ch.	St Maclou de Folleville	A	108	d°	d°
2516	Varin C.	Offranville	A	349	d°	d°
2517	Cahard Arthur	Hautot St Sulpice	B	237	4 fév.	4 fév.
2518	Pilleur Adrien	Néville	C	450	d°	d°
2519	Daubeuf F.	Chapelle s/ Dun	B	39	d°	d°
2520	Guerard Albert	St Mards	B	1	d°	d°
2521	Dupont	Bertrimont	A	31	d°	d°
2522	Hardy	Rc Dr de Franqueville	–	–	d°	d°
2523	Delarue	St Vincomble	A	225	d°	d°

Nos d'ordre.	Nom et prénoms du déclarant.	Commune ou a lieu l'exploitation de la carrière.	Section cadastrale.	Numéros du cadastre.	Date de la communication à la Préfecture.	Date de la communication au service des Mines.
2524	Blondel A	Sotteville s/ Mer	A	78	4 fév.	4 fév.
2525	Bruneval	Bacqueville	B	294	d°	d°
2526	Grandsire Ernest	Thil Manneville	B	101	d°	d°
2527	Renault Louis	Préaux	C	87	6 fév.	6 fév.
2528	Prévost	St Maclou de Folleville	A	107	d°	d°
2529	Houdement Louis	St Laurent en Caux	C	2	d°	d°
2530	Dutertre Jean	La Poterie	B	52	d°	d°
2531	Decorde Gustave	Mathonville	–	347	d°	d°
2532	Lamme E.	Bihorel	D	169	d°	d°
2533	Lacaisse Paul	Cottevrard	B	87 p.	9 fév.	9 fév.
2534	Rocher Jules	Derchigny-Graincourt	A	380	d°	d°
2535	Renault	St Maclou de Folleville	A	107	d°	d°
2536	Levasseur Léon	Bourg-Dun	B	–	d°	d°
2537	Brière Albert	Varengeville s/ Mer	C	149	d°	d°
2538	Michel Joseph	Beaunay	B	216	d°	d°
2539	Berard André	Derchigny Graincourt	A	135	d°	d°
2540	Allix Eugène	St Germain des Essourts	B	91	12 fév.	12 fév.
2541	Vallée Eugène	d°	B	131	d°	d°

Indice n° : 76602-056

Indice issu des archives - sans localisation précise (parcelle "napoléonienne")

Localisation

Département : 76 - Seine-Maritime

Commune : Saint-Maclou-de-Folleville

Repères locaux

Hameau/Lieu-dit : Létantot

Autre (route, chemin...) :

Coordonnées

Système : *RFG93-CC50*

Orig. report carto : *Cadastre Napo non corrigé*

x :

y :

Précision :

Type de Report : *Parcelle*

Contexte

Geomorphologique : *Plateau*

Altitude de la nappe : 135 m

Source : BRGM2012-ME

Source(s) de l'information

Enrichissement du RICS initial :Alise / - / septembre 2012

Archives (Cf. fiche(s) détaillée(s) page(s) suivante(s))

Départementales || Réf.: 8S21 | Section: A | Parcelle: 33 | || Date: 13/03/1909 |

Témoignages

Photo aérienne

Terrain

- ☐ Effondrement
- ☐ Affaissement-dépression
- ☐ Zone remblayée
- ☐ Puits
- ☐ Entrée à flanc de coteaux (cavage)
- ☐ Arbre isolé
- ☐ Autre :
- ☐ Aucun

Géométrie :

- ☐ Circulaire — Diamètre (m) # — Profondeur max (m) #
- ☐ Quelconque — Longueur min (m) # — Longueur max (m) #

Observations

Origine probable de l'indice

Type

- ☐ Carrière souterraine
- ☐ Carrière à ciel ouvert
- ☑ Carrière type inconnu
- ☐ Karstique (Naturel)
- ☐ Indéterminé
- ☐ Puits à eau

Matière extraite

- ☐ Marne
- ☐ Pierre de taille
- ☐ Cailloux
- ☐ Argile
- ☐ Sable

Commentaires

Explor-e 2024 : bien que non noté par Alise lors du RICS initial, il est très étonnant de voir 2 déclarations sur la même parcelle à 3 jours d'intervalle par 2 déclarants différents (cf. ICS054 et 055). Il est potentiellement envisageable qu'une référence cadastrale soit erronée.

Indice 76602-056 / Détail document d'archives anciennes

Origine du document	*Archives départementales*	
	Cote :	**8S21**
Elements extraits	*Date du document :*	**13/03/1909**
	Type ouvrage :	**Carrière...**
	Déclarant :	**CAUVRY Ernest**
	Locataire ou fermier :	
	Propriétaire :	
Elements de localisation	*Plan de localisation :*	*Echelle :*
	Lieu-dit :	
	Cadastre de référence :	**Napoléonien**
	Référence parcellaire :	*Section :* **A** *Parcelle :* **33**
	Autre information :	
	Observations :	**Déclarations d'ouverture de carrières - Registres d'enregistrement // Numéro d'ordre : 2577**
Elements de dimensionnement déclarés	*Plan d'extension :*	*Echelle :*
	Caractéristiques puits :	*Profondeur* */ Diamètre* */ Maçonné*
	Volume exploité :	
	Nombre d'étage(s) :	
	Chambres(s) :	
	Observations :	

N°s d'ordre.	NOM ET PRÉNOMS du déclarant.	COMMUNE ou a lieu l'exploitation de la carrière.	SECTION cadastrale.	NUMÉROS du cadastre.	DATE DE LA COMMUNICATION à la Préfecture.	DATE DE LA COMMUNICATION au service des Mines.
2542	Guerard Victor père	Criquetot s/ Longueville	B	101	12 fév.	12 fév.
2543	Mallet Albert	Cotes	C	81	d°	d°
2544	Cailleux	Sauqueville	—	146	d°	d°
2545	Martin dieudonné	Montérolier	C	24	d°	d°
2546	Vve Andrieux	Carville la Folletière	A	66	d°	d°
2547	Desquinemare Emile	St Martin aux arbres	B	76	d°	d°
2548	Ouvrey Ignus	Hermanville	A	8	d°	d°
2549	Dodelande Louis	Etaimpuis	D	39	17 fév.	17 fév.
2550	Godard Georges	La Chaussée	A	12	d°	d°
2551	Lebret Edmond	Douville	B	104	d°	d°
2552	Phesmes Georges	Braquetuit	C	187	18 fév.	18 fév.
2553	Buron jean	Montreuil-en-Caux Braquetuit	A	50	d°	d°
2554	Beauvoisage Ernest	Guilmécourt	B	65	d°	d°
2555	Dutot Adolphe	Alvimare	B	24	20 fév.	20 fév.
2556	Couturier Henri fils	Ste Croix s/ Buchy	D	—	d°	d°
2557	Callot joseph	Etaimpuis	D	—	d°	d°
2558	Le Picard albert	St Victor l'abbaye	C	117	25 fév.	25 fév.
2559	Buron auguste	Varneville-Bretteville	B	41	d°	d°

N°s d'ordre.	NOM ET PRÉNOMS du déclarant.	COMMUNE ou a lieu l'exploitation de la carrière.	SECTION cadastrale.	NUMÉROS du cadastre.	DATE DE LA COMMUNICATION à la Préfecture.	DATE DE LA COMMUNICATION au service des Mines.
2560	Ducles juste	St Victor l'Abbaye	A	154	25 février 09	25 février 09
2561	Delamare Charles	Heugleville s/ Scie	F	123	d°	d°
2562	Leclerc Félix	La Cigue	B	282	d°	d°
2563	Prévost arthur	d°	A	289	d°	d°
2564	Maubert	Etretat, Bordeaux St Clair	B	38	26 fév.	26 fév.
2565	Etancelin jules	Vibeuf	B	161	27 fév 09	27 fév. 09
2566	Boulenger Erasme	Biville la Baignarde	A	368	1er Mars	1er Mars
2567	Bouchard Amable	Epreville, place de Louis	—	—	2 Mars 09	2 Mars 09
2568	Vve Mennesire	Belleville en Caux	A	160	d°	d°
2569	Alleaume Alexandre	La Chaussée	A	238	d°	d°
2570	Joanne jules	Yquebeuf	B	309	3 mars	3 mars
2571	Biriot Pierre	Sévis	—	2	3 mars	3 mars
2572	Amourette Alfred	Etoville	B	19	9 mars 09	9 mars 09
2573	Mignot Désiré	Bénesville	A	152	d°	d°
2574	Baudry	Malaunay Yquelle Champ d'oiseau	D	347	11 mars	11 mars
2575	Quesnel	Ricarville	D	13	d°	d°
2576	Levavasseur Edmond	Freine le Plan	B	345	13 mars	13 mars
2577	Caudry Ernest	St Maclou de Folleville	A	33	d°	d°

explor-e - contact@explor-e.fr - Tél : 02 35 95 14 85 Indice n° 76602-056 MAJ le 01/09/2024 Editon du : 22/12/2024 Page 3 / 3

Archive associée : AD-A

Indice n° : 76602-057

Indice issu des archives - sans localisation précise (parcelle "napoléonienne")

Localisation

Département : 76 - Seine-Maritime

Commune : Saint-Maclou-de-Folleville

Repères locaux

Hameau/Lieu-dit : Plaine de Létantot

Autre (route, chemin...) :

Coordonnées

Système : *RFG93-CC50*

Orig. report carto : *Cadastre Napo non corrigé*

x :

y :

Précision :

Type de Report : *Parcelle*

Contexte

Geomorphologique : *Plateau*

Altitude de la nappe : 130 m

Source : BRGM2012-ME

Source(s) de l'information

Enrichissement du RICS initial :Alise / - / septembre 2012

Archives (Cf. fiche(s) détaillée(s) page(s) suivante(s))

Départementales || Réf.: 8S21 | Section: A | Parcelle: 41 | || Date: 24/03/1909 |

Témoignages

Photo aérienne

Terrain

- ☐ Effondrement
- ☐ Affaissement-dépression
- ☐ Zone remblayée
- ☐ Puits
- ☐ Entrée à flanc de coteaux (cavage)
- ☐ Arbre isolé
- ☐ Autre :
- ☐ Aucun

Géométrie :

- ☐ Circulaire — Diamètre (m) # — Profondeur max (m) #
- ☐ Quelconque — Longueur min (m) # — Longueur max (m) #

Observations

Origine probable de l'indice

Type

- ☑ Carrière souterraine
- ☐ Carrière à ciel ouvert
- ☐ Carrière type inconnu
- ☐ Karstique (Naturel)
- ☐ Indéterminé
- ☐ Puits à eau

Matière extraite

- ☐ Marne
- ☐ Pierre de taille
- ☐ Cailloux
- ☐ Argile
- ☐ Sable

Commentaires

Indice 76602-057 / Détail document d'archives anciennes

Origine du document	*Archives départementales*	
	Cote :	**8S21**
Elements extraits	*Date du document :*	**24/03/1909**
	Type ouvrage :	**Carrière...**
	Déclarant :	**HIBON**
	Locataire ou fermier :	
	Propriétaire :	
Elements de localisation	*Plan de localisation :*	*Echelle :*
	Lieu-dit :	
	Cadastre de référence :	**Napoléonien**
	Référence parcellaire :	*Section :* **A** *Parcelle :* **41**
	Autre information :	
	Observations :	**Déclarations d'ouverture de carrières - Registres d'enregistrement // Numéro d'ordre : 2593**
Elements de dimensionnement déclarés	*Plan d'extension :*	*Echelle :*
	Caractéristiques puits :	*Profondeur* */ Diamètre* */ Maçonné*
	Volume exploité :	
	Nombre d'étage(s) :	
	Chambres(s) :	
	Observations :	

N° D'ORDRE.	NOM ET PRÉNOMS DU DÉCLARANT.	COMMUNE OU A LIEU L'EXPLOITATION de la carrière.	SECTION cadastrale.	NUMÉROS DU CADASTRE.	DATE DE LA COMMUNICATION à la Préfecture.	DATE DE LA COMMUNICATION au service des Mines.
2578	Prouin Arthur	Varengeville s/ Mer	C	44	13 mars	13 mars
2579	Bourgeaux Jules	Ste Geneviève	A	3	d°	d°
2580	Guéry Ulysse	Bermonville	—	—	16 mars	16 mars
2581	Jourdainne Gustave	Beauville les Buses	A	5	d°	d°
2582	Lamon Narcisse	Grémonville	A	106	d°	d°
2583	Leborgne Gustave	Auquemesnil	A	39	d°	d°
2584	Dardanne Moïse	~~Bourmont~~ Gouchaupré	A	409 P	d°	d°
2585	Collet Jules	Gouchaupré	A	287	d°	d°
2586	Lormier Armand	d°	A	303-304	d°	d°
2587	de Belloy Henri	Côtes	C	141-142-163-144-145-146-142 bis	d°	d°
2588	Selong Alfred	Auzouville St Martin en Campagne	B	371-372-375-376	17 mars	17 mars
2589	Guérot Edouard	Normanville	C	122	19 mars	19 mars
2590	Revet Pierre	Bazeville la Guérard	A	181	20 mars	20 mars
2591	Courtellet Albert	Guinemicourt	C	6	d°	d°
2592	Michel Abel	Auffay	A	473	d°	d°
2593	Hibon	Ste Marlene de Tollenville	A	41	24 mars	24 mars
2594	Lefebvre Frédéric	Blainville-Crevon	—	25	25 mars	25 mars
2595	Blondel Sénateur	La Crique	D	2	26 mars	26 mars

N° D'ORDRE.	NOM ET PRÉNOMS DU DÉCLARANT.	COMMUNE OU A LIEU L'EXPLOITATION de la carrière.	SECTION cadastrale.	NUMÉROS DU CADASTRE.	DATE DE LA COMMUNICATION à la Préfecture.	DATE DE LA COMMUNICATION au service des Mines.
2596	Jourdain Arsène	St Ouen le Mauger	B	6	27 mars 09	27 mars 09
2597	Roquigny, Joseph,	Anneville	D	229	30 Mars 09	30 Mars 09
2598	de Saincy	Saincel	A	116	31 Mars 09	31 Mars 09
2599	Cabot Ferdinand	Bretteville St Laurent	A	150	suite d'accords 20 Janvier 09 par formules Buffet 2 Avril 1909	2 Avril 1909
2600	Delecluse Auguste	Crasville la Mallet	A	313	9 avril 09	6 avril 09
2601	Frérille César	Longueville	B	18	10 avril	10 avril
2602	Mabire Eugène	Vente St Remy	A	322	d°	d°
2603	Desseaux, Dieudonné	Etainpuis	B	134	14 avril	14 avril
2604	Avenel Albert	Varneville - Bretteville	D	108	15 avril	15 avril
2605	Capelle, Robert fils	Gouville	A	85	d°	d°
2606	Laurent Charles	St Aubin Celloville	A	89	19 avril	19 avril
2607	Canne Auguste	Anneville	C	84	22 avril	22 avril
2608	Guerout Fernand	Herneville	A	14	d°	d°
2609	Emault Emma Vve Decaen	Ecaquelon	D	137	27 avril	27 avril
2610	Leborgne Gaston	St Marie au Bosc	B	13	d°	d°
2611	Dupardin et Boullier	Sotteville	—	—	d°	d°
2612	Navarre Henri	St Laurent d'Emalleville	A	46	3 mai	3 mai
2613	Desseaux Dieudonné	Etainpuis	A	58-59	d°	d°

Archive associée : AD-A

explor-e - contact@explor-e.fr - Tél : 02 35 95 14 85 Indice n° 76602-057 MAJ le 01/09/2024 Editon du : 22/12/2024 Page 3 / 3

Indice n° : 76602-058

Indice issu des archives - sans localisation précise (parcelle "napoléonienne")

Localisation

Département : 76 - Seine-Maritime

Commune : Saint-Maclou-de-Folleville

Repères locaux

Hameau/Lieu-dit :

Autre (route, chemin...) :

Coordonnées

Système : *RFG93-CC50*

Orig. report carto : *Cadastre Napo non corrigé*

x :

y :

Précision :

Type de Report : *Parcelle*

Contexte

Geomorphologique : *Coteau*

Altitude de la nappe : 120 m

Source : BRGM2012-ME

Source(s) de l'information

Enrichissement du RICS initial :Alise / - / septembre 2012

Archives (Cf. fiche(s) détaillée(s) page(s) suivante(s))

Départementales || Réf.: 8S21 | Section: C | Parcelle: 149 | || Date: 30/11/1909 |
Récentes || Auteur: Alise | Réf.: 1909095 | | Date: 11/2019 |
Récentes || Auteur: Maire Saint-Maclou-de-Folleville | | Date: 16/01/2020 |
Récentes || Auteur: BRN | | Date: 20/01/2020 |

Témoignages

Photo aérienne

Terrain

- ☐ Effondrement
- ☐ Affaissement-dépression
- ☐ Zone remblayée
- ☐ Puits
- ☐ Entrée à flanc de coteaux (cavage)
- ☐ Arbre isolé
- ☐ Autre :
- ☐ Aucun

Géométrie :

- ☐ Circulaire — Diamètre (m) # — Profondeur max (m) #
- ☐ Quelconque — Longueur min (m) # — Longueur max (m) #

Observations

Origine probable de l'indice

Type

- ☑ Carrière souterraine
- ☐ Carrière à ciel ouvert
- ☐ Carrière type inconnu
- ☐ Karstique (Naturel)
- ☐ Indéterminé
- ☐ Puits à eau

Matière extraite

- ☐ Marne
- ☐ Pierre de taille
- ☐ Cailloux
- ☐ Argile
- ☐ Sable

Commentaires

Explor-e 2024 : périmètre aménagé conformément au conclusions de l'étude Alise (1909095).

Indice 76602-058 / Détail document d'archives récentes

Origine du document	*Auteur :*	**BRN**
	Référence :	
	Date :	**20/01/2020**
Informations extraites	**Courrier du BRN validant les conclusions de l'étude Alise et réalisabilité du projet de construction.**	
Elements de localisation	*Plan de localisation :*	*Echelle :*
	Lieu-dit :	
	Autre information :	
Elements de dimensionnement	*Plan d'extension :*	*Echelle :*
Remarques		

Indice 76602-058 / Détail document d'archives récentes

Origine du document	*Auteur :*	**Alise**
	Référence :	**1909095**
	Date :	**11/2019**
Informations extraites	**Gestion d'indices de cavités souterraines, investigation par forages.** **Réalisation de forages pour sécuriser un projet de construction de Orange.** **Résultats ce l'expertise du BET : "Aucune anomalie de type cavité souterraine au droit des forages réalisés, n'a été détectée."** **Préconistation du BET : "Modification des périmètres de sécurité en arriéré de la ligne de forages sains réalisée et maintien des périmètres à 60m dans la zone non investiguée."**	
Elements de localisation	*Plan de localisation :* **OUI**	*Echelle :*
	Lieu-dit :	
	Autre information :	
Elements de dimensionnement	*Plan d'extension :*	*Echelle :*
Remarques		

Indice 76602-058 / Détail document d'archives récentes

Origine du document	*Auteur :*	**Maire Saint-Maclou-de-Folleville**
	Référence :	
	Date :	**16/01/2020**
Informations extraites	**Attestation du maire indiquant qu'il suit les conclusions de l'étude Alise concernant les ICS058 et 067.**	
Elements de localisation	*Plan de localisation :*	*Echelle :*
	Lieu-dit :	
	Autre information :	
Elements de dimensionnement	*Plan d'extension :*	*Echelle :*
Remarques		

Indice 76602-058 / Détail document d'archives anciennes

Origine du document	*Archives départementales*	
	Cote :	**8S21**
Elements extraits	*Date du document :*	**30/11/1909**
	Type ouvrage :	**Carrière...**
	Déclarant :	**PETIT**
	Locataire ou fermier :	
	Propriétaire :	
Elements de localisation	*Plan de localisation :*	*Echelle :*
	Lieu-dit :	
	Cadastre de référence :	**Napoléonien**
	Référence parcellaire :	*Section :* **C** *Parcelle :* **149**
	Autre information :	
	Observations :	**Déclarations d'ouverture de carrières - Registres d'enregistrement // Numéro d'ordre : 2674**
Elements de dimensionnement déclarés	*Plan d'extension :*	*Echelle :*
	Caractéristiques puits :	*Profondeur* */ Diamètre* */ Maçonné*
	Volume exploité :	
	Nombre d'étage(s) :	
	Chambres(s) :	
	Observations :	

N° D'ORDRE.	NOM ET PRÉNOMS DU DÉCLARANT.	COMMUNE OU A LIEU L'EXPLOITATION de la carrière.	SECTION cadastrale.	NUMÉROS DU CADASTRE.	DATE DE LA COMMUNICATION à la Préfecture.	DATE DE LA COMMUNICATION au service des Mines.
2668	Baray, Achille	Landerville Bacquerville	B	13	26 nov.	26 nov.
2669	Laroze Eugène	Croixille s/ Lie	—	—	27 nov.	27 nov.
2670	Léger Joseph	Grémanville	C	91	d°	d°
2671	Francolin, jules	Ditœuf	B	161	d°	d°
2672	Philippe, Henri	Grigneuseville	E	129	29 nov.	29 nov.
2673	Dubost, Victorien	St. Martin en Campagne	A	784	d°	do
2674	Eliot	St. Maclou de Folleville	C	149	30 nov.	30 nov.
2675	Lamant Aimable	Bocasse,	A	232	d°	d°
2676	Duclos, Henri	Bois guillaume	D	43	d°	d°
2677	de Baillard du Lys Georges	Enville la Chapelle	A	339 a	1er déc.	1er déc.
2678	Fontaine Ernest	Gonneville	A	281 et 283	d°	d°
2679	Tranchepain, jean	Belmesnil	B	805	2 déc	2 déc
2680	Thahaut, Pariseau	St Wardo	A	15	3 déc	3 déc
2681	Desfonguerès Edmond	Ecuffay	A	402	d°	d°
2682	Auble, Henri fils	La Chaussée	A	13	4 déc.	4 déc.
2683	Ratel, Alphonse	Bosc-Béranger	A	49	d°	d°
2684	Vve Lelièvre, Isidore	Folleville	A	259	6 déc.	6 déc.
2685	Bouvignies, Emile,	Cuchepeard	B	6	d°	d°
2686	Frebourg, Arcade	Granville - Ymauville	A	106	7 déc.	7 déc.
2687	Dupuis, Prosper	Offranville	C	679	8 déc.	8 déc.
2688	Petit, Georges	Varvannes	A	111	9 déc.	9 déc.
2689	Dubos, Achille	Le Gallard Vve C. Vigor	C	22	d°	d°
2690	Ballue, Gustave	Yerville	A	145	d°	d°
2691	Delamare, Isaac	Quincampoix	B	5	11 déc	11 déc
2692	Vallée Eugène	Canehan	C	104	d°	d°
2693	Vittecoq Félix J.	Theuville aux Maillots	B	26	14 déc.	14 déc.
2694	Lemonne	Montreuil en Caux	A	193-194-209	d°	d°
2695	Vattier, Emile	Penly	A	755	d°	d°
2696	Cambour Germain, fils	Charille Motteville	B	152	15 déc.	15 déc.
2697	Renaux Jules	Greigny	A	176	d°	d°
2698	Delettre Charles	St Martin en Campagne	B	557-558-559	d°	d°
2699	Lery Gustave	Enville - Alliquerville	D	137	d°	d°
2700	Lethuillier Emile	Melamare	A	137	d°	d°
2701	Chevallier Albert	St Pierre Bimonville	B	—	16 déc	16 déc
2702	Boulain, Joseph	St Remy Boscocourt	A	60	16 déc	17 déc
2703	Vattier, Emile	Penly	B	57-59	d°	d°

N° D'ORDRE.	NOM ET PRÉNOMS DU DÉCLARANT.	COMMUNE OU A LIEU L'EXPLOITATION de la carrière.	SECTION cadastrale.	NUMÉROS DU CADASTRE.	DATE DE LA COMMUNICATION à la Préfecture.	DATE DE LA COMMUNICATION au service des Mines.
2704	Boulain, jean	Bacquerville	B	8	17 déc	17 déc
2705	Leborgne, Gustave	Auguermesnil	A	132	d°	d°
2706	Lecomte Louis	Neuville Champ d'oiseil	A	10	d°	d°
2707	Lacaille Alphonse	Canteleu	—	—	d°	d°
2708	Guerille Ernest	Crasville la Roquefort	B	37	18 déc.	18 déc.
2709	Faucon, Henri	Autigny	B	806 (p.)	d°	d°
2710	Levasseur, Léon,	Etaimpuis	D	41	d°	d°
2711	Bajardin et Boudlier	Sotteville Rue Rouen fonderie à gaz			20 déc.	20 déc.
2712	Démarest, Augustin	Quincampoix	D	40	d°	d°
2713	Demeilliers Paul	Grandcamp	C	290	d°	d°
2714	Lerasle, François fils	Yvmenville la Goupil	A	317	d°	d°
2715	Lemercier Albert,	St Maclou la Brière	A	164	21 déc.	21 déc.
2716	Lasage, Eugène,	Manéhouville	—	62	d°	d°
2717	Lepel, Clovis,	Beaumey	A	216	d°	d°
2718	Delamare, jules,	Ste Geneviève	A	192	d°	d°
2719	Lesage Constance,	St Maclou de Folleville	B	263	d°	d°
2720	Briard, Foucault,	Cuy St Fiacre	—	—	22 déc	22 déc
2721	Gricourt Edmond,	Offranville	A	26	d°	d°
2722	Lange, Gustave	Bourgeville la Gérard	B	8	23 déc.	23 déc.
2723	Vicudon, jules	Offranville hameau de Montmenil	D	674	d°	d°
2724	Dumontier, Albert	Veuve - Manoir	B	99	24 déc.	24 déc.
2725	Mme Veuve Canchois a	d°	B	96	d°	d°
2726	Mouquet, Gustave	Grigneuseville	B	167	d°	d°
2727	Eliot, Ernest	Bradiencourt	—	—	27 déc	27 déc.
2728	Mme Prat, M. Thourenin	Montigny	—	133	d°	d°
2729	Lecauté, Eugène	St Laurent en Caux	A	131	28 déc.	28 déc.
2730	Bataille, Henri,	Auquemesnil	A	1	d°	d°
2731	Thomas, Alfred	Thiedeville	—	—	do	do
2732	Lessy, Augustin	Bosc le Hard	D	14 et 15	d°	d°
2733	Delepine, Sénateur	St Nicolas d'Aliermont	B	72 et 94	d°	d°
2734	Grény, Ch.	St Denis s/ Scie	A	241	d°	d°
2735	Cheval Fr	d°	A	17	d°	d°
2736	Rottinot, François	Grigneuseville	A	41	d°	d°
2737	Lecoeur Constant	Grémonville	C	37	29 déc	29 déc.
2738	Baillard Augustin	d°	B	75	d°	d°
2739	Lecoix, Eugène	Grenville	B	34	d°	d°

Archive associée : AD-C

explor-e - contact@explor-e.fr - Tél : 02 35 95 14 85 Indice n° 76602-058 MAJ le 01/09/2024 Editon du : 22/12/2024 Page 4 / 35

Gestion d'indices de cavités souterraines

SNEF TELECOM OUEST

Investigation par forages
Commune de Saint Maclou de Folleville (76)

RAPPORT DE SYNTHESE

Version 0 : Novembre 2019
Aff. : ALI/FOR/SNEF/SAINTMACLOUDEFOLLEVILLE/1909095

« Reproduction interdite sans accord d'ALISE.
En tout état de cause, cette reproduction ne pourra être qu'intégrale. »

102 RUE DU BOIS TISON
76160 SAINT-JACQUES-SUR-DARNETAL
TEL : 02 35 61 30 19
FAX : 02 35 66 30 47
www.alise-environnement.fr



102 RUE DU BOIS TISON
76160 SAINT-JACQUES-SUR-DARNETAL
TEL : 02 35 61 30 19
FAX : 02 35 66 30 47
www.alise-environnement.fr

SOMMAIRE

1 - PREAMBULE DE L'ETUDE 1
1.1 - CONTEXTE 1
1.2 - LE CONTEXTE DES MARNIERES 1
1.3 - OBJECTIFS 3

2 - SITUATION GEOGRAPHIQUE 4

3 - CARACTÉRISTIQUES GÉOLOGIQUES ET HYDROGEOLOGIQUES 7
3.1 - CARACTERISTIQUES GEOLOGIQUES 7
3.2 - CARACTERISTIQUES HYDROGEOLOGIQUES 8

4 - RESULTATS DES INVESTIGATIONS 9

5 - PRESENTATION DES RESULTATS 10
5.1 - CARACTERISTIQUES GEOLOGIQUES 10
5.2 - HYDROGEOLOGIE 13
5.3 - RESULTATS DES SONDAGES DESTRUCTIFS 13

6 - CONCLUSION & RECOMMANDATIONS 15

7 - FICHE SYNTHETIQUE 17

8 - ANNEXE : COUPES DES SONDAGES REALISES 18

LISTE DES FIGURES

FIGURES

Figure 1 : Coupe géologique schématique montrant une exploitation souterraine de matériaux et une « bétoire » 2
Figure 2 : Localisation du site d'étude 4
Figure 3 : Plan de localisation de l'indice de cavité souterraine 5
Figure 4 : Périmètre de sécurité avant investigation par forages 6
Figure 5 : Extrait issu de la carte géologique 7
Figure 6 : Extrait issu de l'Atlas hydrogéologique de Seine-Maritime 8
Figure 7 : Implantation schématique des forages 12
Figure 8 : Périmètre de sécurité de l'indice modifié après travaux 16

1 - PREAMBULE DE L'ETUDE

1.1 - CONTEXTE

Le bureau d'Etudes ALISE Environnement a été missionné par le groupe SNEF TELECOM OUEST dans le cadre d'un projet d'implantation d'une antenne relais impacté par des périmètres de sécurité liés à des indices de cavités souterraines (indices 58 et 67) sur la commune de Saint-Maclou-de-Folleville. Le projet doit se situer au croisement entre la route nationale D929 et la route d'Epinay.

Les indices 58 et 67, surfaciques, sont liés à des déclarations d'intention d'ouverture de carrières et ils génèrent donc chacun un périmètre de sécurité de 60m de rayon.

Le bureau d'étude ALISE propose la réalisation de forages pour gérer au mieux cette problématique.

1.2 - LE CONTEXTE DES MARNIERES

Comme la plupart des communes situées sur les plateaux crayeux normands, la commune de Saint Maclou de Folleville est concernée par la problématique des cavités souterraines. Celles-ci se rencontrent dans la formation crayeuse constituant la base du plateau. Elles peuvent être d'origine naturelle ou anthropique (voir Figure 1).

Les cavités naturelles sont formées par l'action de l'eau circulant dans les fissures de la craie. Cette eau chargée en acide carbonique dissout le calcaire et agrandit les fissures jusqu'à former de véritables cavités pouvant communiquer entre elles et constituer un réseau karstique. Ces cavités, de tailles et de formes très diverses, se situent en général dans la partie active du réseau karstique c'est à dire dans la nappe phréatique.

Au-dessus de la nappe, le réseau karstique n'est à priori plus actif, les cavités naturelles étant toutes plus ou moins remplies de matériaux divers (argile, sable, silex, limon) provenant de l'infiltration des eaux de surface à travers les terrains

superficiels recouvrant la craie. Ces eaux de surface cheminent préférentiellement par l'intermédiaire de poches de sable disséminées dans la formation argileuse, après avoir été récupérées en surface par des points d'infiltration : effondrements ou affaissements, localement appelés bétoires. A chaque période de précipitations, les remplissages des conduits karstiques fossiles sont remis en mouvement par l'apport de nouveaux matériaux provenant de la surface. Les bétoires sont alors fonctionnelles mais de nouveaux matériaux comblent les vides au fur et à mesure.

Les cavités artificielles ont été creusées par l'homme, principalement afin d'utiliser la craie pour l'amendement des champs. L'appellation locale de la craie (marne) explique le nom donné aux exploitations : les marnières. Celles-ci ont été ouvertes en majorité aux XVIIIème et XIXème siècles.

Sur le plateau, on accède à la marnière par un puits d'accès vertical, creusé manuellement. Ce puits traverse les formations superficielles et une certaine épaisseur de craie, afin d'assurer la solidité du toit de l'exploitation. A partir du puits, des chambres sont creusées, prenant des formes et des tailles diverses suivant les terrains rencontrés et le mode de travail de l'exploitant. D'autres matériaux tels que l'argile, le silex, voire parfois le sable, étaient également extraits en souterrain. L'évolution dans le temps de ces cavités souterraines peut être à l'origine de désordres de surface, pouvant remettre en cause la stabilité d'infrastructures et de bâtiments et ainsi mettre en danger des vies. Les effondrements et affaissements de tailles diverses survenant périodiquement (en général après de fortes pluies), sont les manifestations visibles de ces cavités.

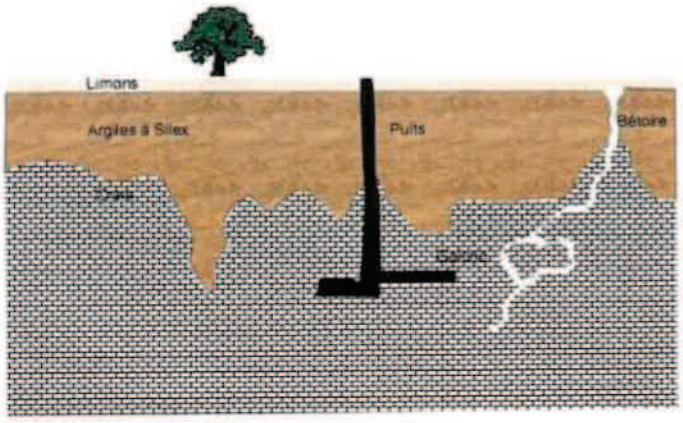

Figure 1 : Coupe géologique schématique montrant une exploitation souterraine de matériaux et une « bétoire »

1.3 - OBJECTIFS

L'objectif des investigations est de circonscrire la zone du projet par des forages. Il s'agit de vérifier s'il existe ou non du vide issu des indices de cavités souterraines vers la zone où doit se situer la future antenne relais. L'absence de vide souterrain lié à la présence d'une exploitation souterraine nous permettra de modifier le périmètre de sécurité des indices de cavité souterraine.

2 - SITUATION GEOGRAPHIQUE

La commune de Saint Maclou de Folleville se situe en Seine-Maritime, sur le plateau crayeux à l'Est de Tôtes (cf. figure 2).

Le plan de localisation de la cavité est présenté figure n°3 et son périmètre de sécurité figure n°4.

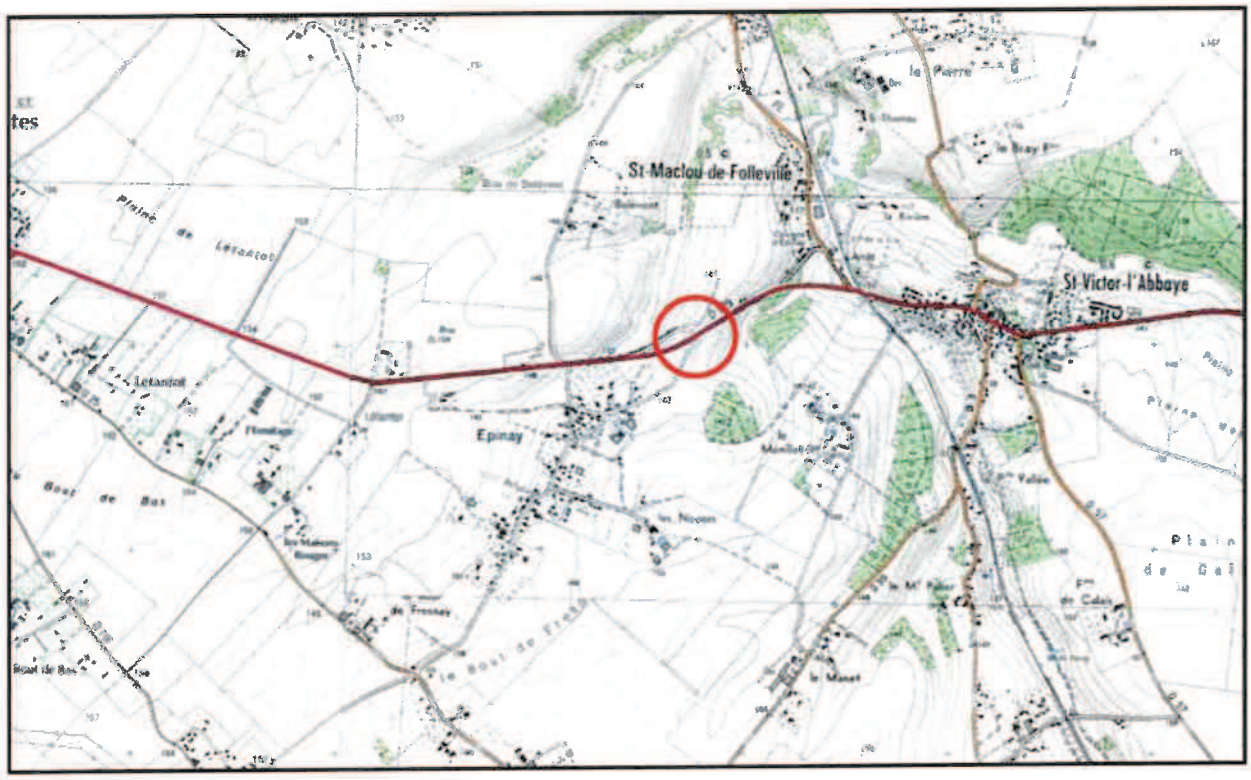

Figure 2 : Localisation du site d'étude

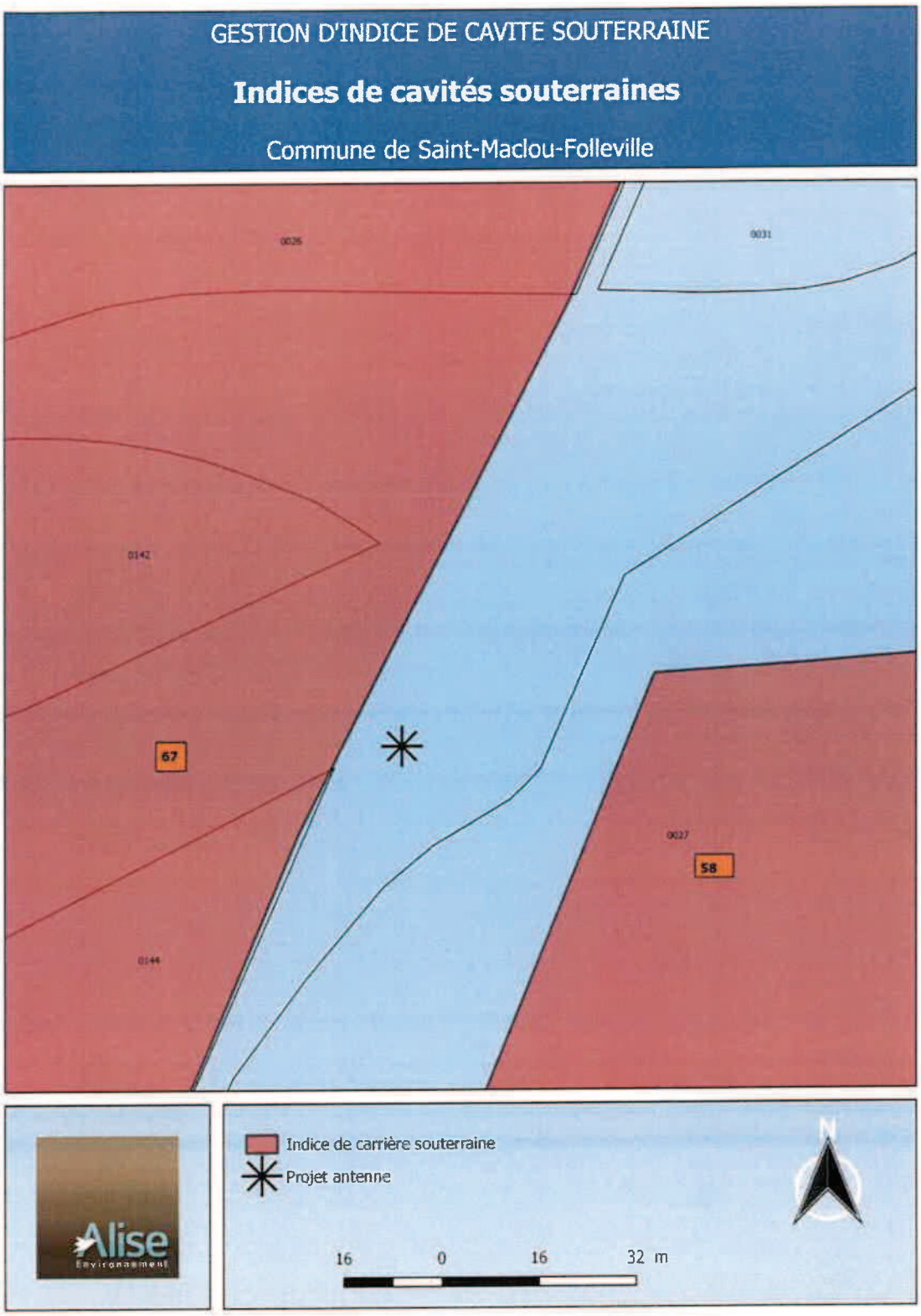

Figure 3 : Plan de localisation de l'indice de cavité souterraine

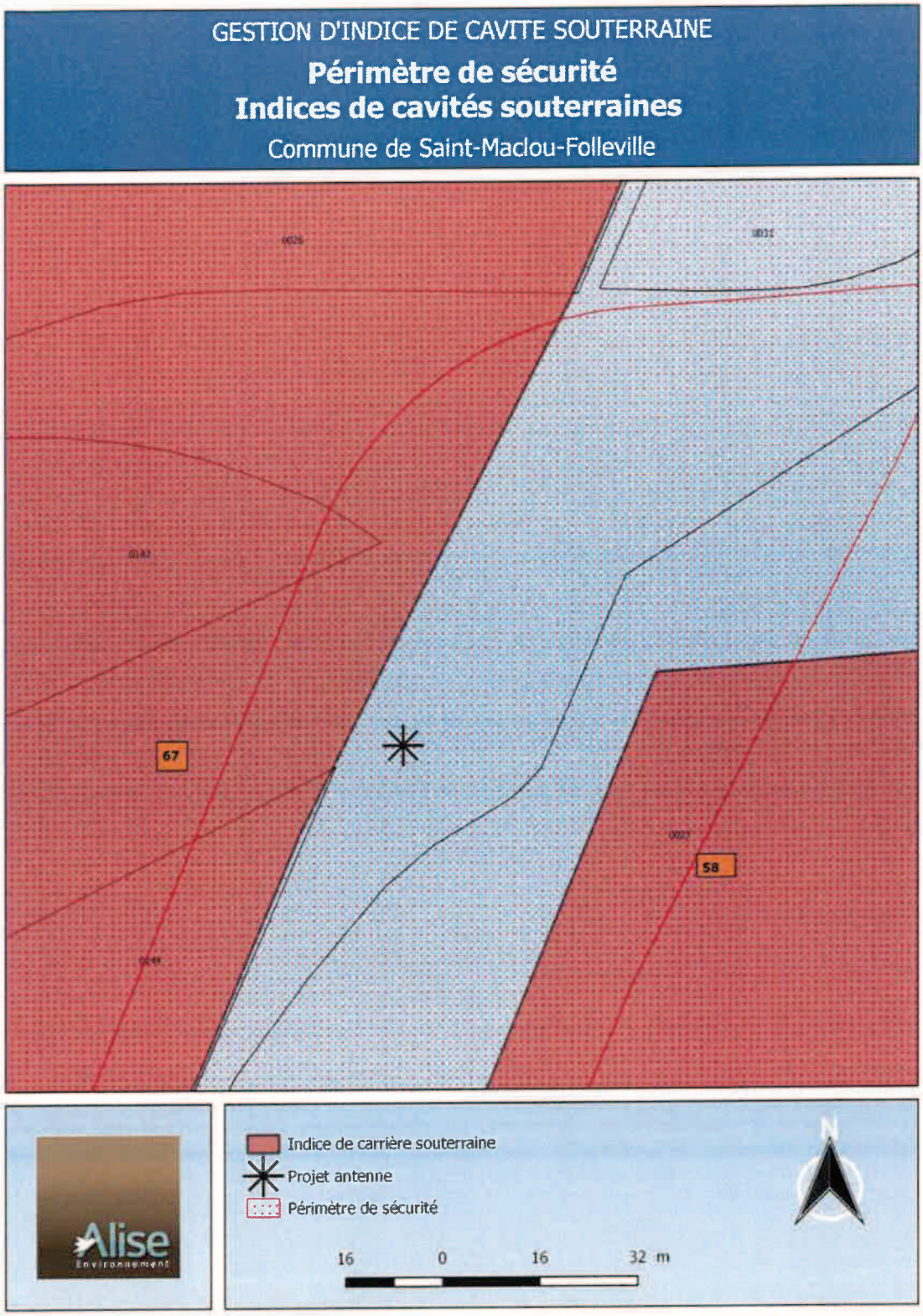

Figure 4 : Périmètres de sécurité avant investigation par forages

3 - CARACTÉRISTIQUES GÉOLOGIQUES ET HYDROGEOLOGIQUES

3.1 - CARACTERISTIQUES GEOLOGIQUES

La commune de Saint Maclou de Folleville est localisée sur le plateau crayeux, composante du bassin parisien.

A la lecture des cartes géologiques (figure 5), les formations géologiques se trouvant sur cette commune depuis la profondeur vers la surface sont les suivantes :

- des craies du Crétacé Supérieur (C) ;
- des formations à silex : Argile à silex (RS) ;
- des limons (LP) dont l'épaisseur varie de quelques décimètres à plusieurs mètres.

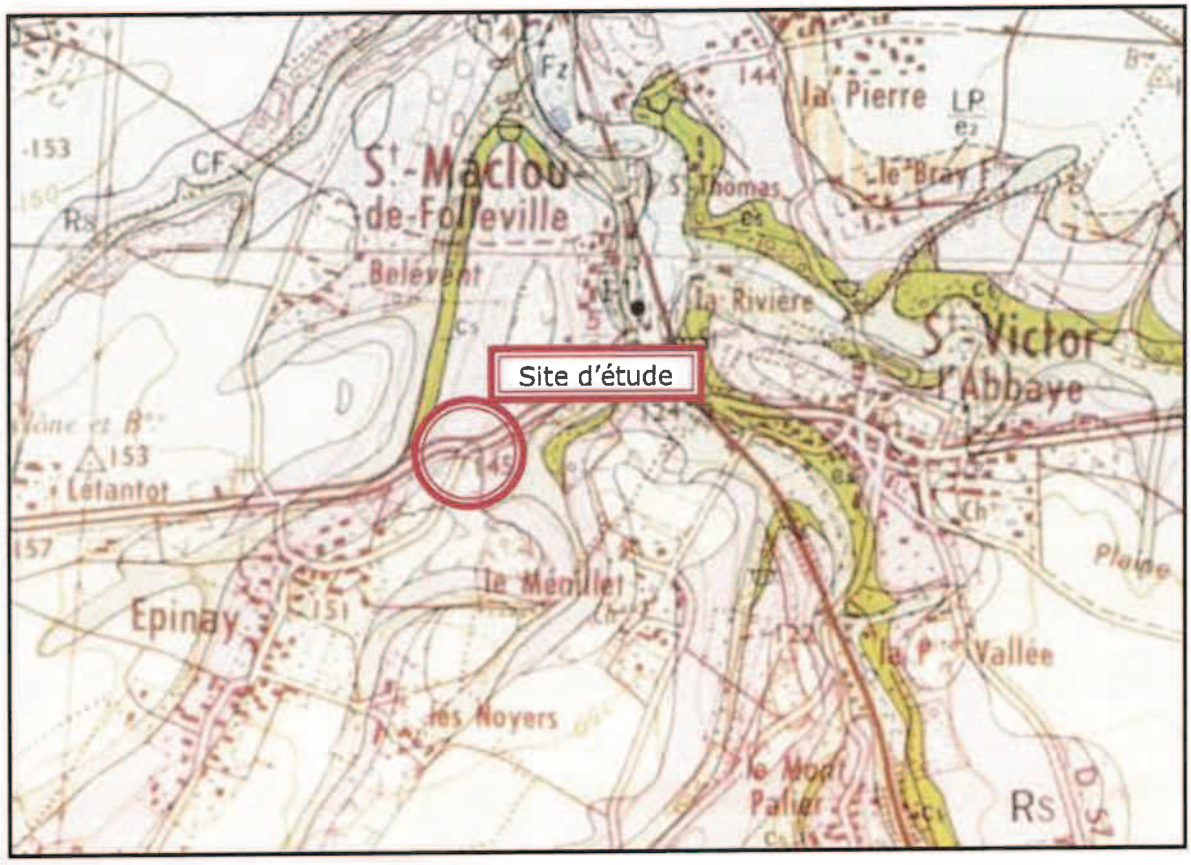

Figure 5 : Extrait issu de la carte géologique
(Source : Cartes géologiques n°59 de Londinières et n°77 de Saint Saëns (1/50.000 - BRGM)

3.2 - CARACTERISTIQUES HYDROGEOLOGIQUES

Compte tenu de la suite lithologique décrite ci-dessus, il peut exister :

- Une nappe perchée au sein des limons (nappe parasite de stagnation),
- Une nappe en écoulement de versant dans les formations colluvionnées,
- Des circulations d'eau erratiques à la faveur de passées sableuses dans les formations résiduelles à silex.

Par ailleurs, précisons que la craie en présence est le berceau de la principale nappe de la région. L'aquifère en question est une formation fissurée et karstifiée. Le réseau de fracturation de la craie est connu pour être plus dense dans les thalwegs et en bordure de plateau. Cette fracturation conditionne la perméabilité.

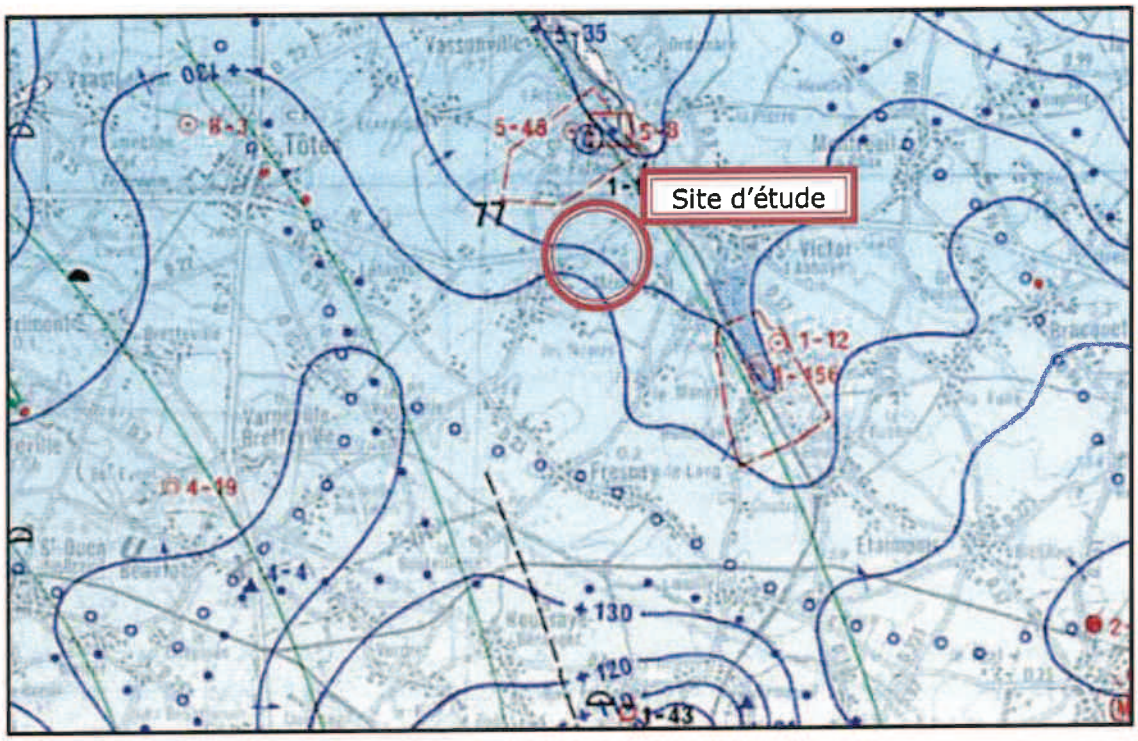

Figure 6 : Extrait issu de l'Atlas hydrogéologique de Seine-Maritime

L'atlas hydrogéologique (figure 6) indique que l'altimétrie de la nappe de la craie est située vers 120m NGF, soit à environ 25m sous le niveau du site d'étude.

4 - RESULTATS DES INVESTIGATIONS

7 forages destructifs dont 2 en incliné ont dû être réalisés à l'aide d'une foreuse de type SEDIDRILL S250 RP au taillant Ø 115mm. Les forages notés SD1 à SD7, ont été descendus à une profondeur située entre 19,50 et 22,52m soit au minimum, à 15m à partir du toit de la craie. La lettre « i » précise que les forages ont été réalisés en incliné (inclinaison comprise entre 2° et 5°).

Deux forages (SD6i et SD7i) ont été réalisés en inclinés afin de s'affranchir de la contrainte d'un talus.

L'interdistance entre les sondages n'a pas excédé 3m, conformément à la doctrine des services de l'état.

L'implantation des forages est présentée figure 7.

Nous avons procédé à l'enregistrement de 5 paramètres de forage à l'aide d'un système d'enregistrement de type LUTIN de marque LUTZ quisont les suivants :

- Vitesse d'avancement (m/h),
- Pression de poussée (bar),
- Couple de rotation (bar),
- Pression d'injection (bar),
- Pression de retenue (bar).

5 - PRESENTATION DES RESULTATS

5.1 - CARACTERISTIQUES GEOLOGIQUES

La lithologie révélée par les sondages est synthétisée ci-après, par type de formation.

On gardera à l'esprit que ces coupes sont données à titre indicatif, la méthode de foration utilisée de type destructive à la boue ne permettant pas de définir des profondeurs précises, ni des lithologies rigoureuses.

D'autre part, la réalisation de forages en contexte d'anomalie et du substratum crayeux rendent encore plus difficile l'analyse des cuttings du fait de pertes importantes de fluide de forage (perte d'injection et donc d'absence de remontée de cuttings sur la majeure partie des forages).

- En tête, des **limons des plateaux** (couche 1) reconnus comme suit

Couche 1 : Limon

Sondages	SD1	SD2	SD3	SD4	SD5	SD6i
Épaisseurs (m)	0,90	0,90	0,90	0,90	0,90	0,50
Sondages	SD7i					
Épaisseurs (m)	0,50					

- Ensuite, des **argiles à silex** (couche 1) sur les profondeurs suivantes :

Couche 2 : Argile

Sondages	SD1	SD2	SD3	SD4	SD5	SD6i
Profondeur du toit (m)	0,90	0,90	0,90	0,90	0,90	0,50
Profondeur du mur (m)	5,20	7,10	7,10	5,70	6,70	4,20
Epaisseur (m)	4,30	6,20	6,20	4,80	5,80	3,70
Sondages	SD7i					
Profondeur du toit (m)	0,50					
Profondeur du mur (m)	6,50					
Epaisseur (m)	6,00					

➢ Et enfin une **craie blanche à silex** reconnue sur les épaisseurs suivantes :

Couche 3 : Craie

Sondages	SD1	SD2	SD3	SD4	SD5	SD6i
Profondeur du toit (m)	5,20	7,10	7,10	5,70	6,70	4,20
Profondeur du mur (m)*	21,00	22,50	22,51	22,49	22,47	19,50
Epaisseur (m)**	15,80	15,40	15,41	16,79	15,77	15,30

Sondages	SD7i
Profondeur du toit (m)	6,50
Profondeur du mur (m)*	22,52
Epaisseur (m)**	16,02

* : fin du sondage ** : épaisseur totale ou partielle



Figure 7 : Implantation schématique des forages

5.2 - HYDROGEOLOGIE

Les forages étant réalisés à l'aide d'une boue de forage, nous n'avons pas mis en évidence de nappe dans les différents horizons précités.

Cependant, on peut s'attendre à trouver une nappe de stagnation parasite et temporaire au sein de la couche 1 à la faveur d'épisodes pluvieux significatifs et/ou en période hivernale. Enfin, le substratum crayeux sous-jacent correspond à l'aquifère principal avec des circulations dans les zones de fractures.

De manière générale, on retiendra que des circulations erratiques et intermittentes sont toujours possibles dans toutes les couches et au niveau des interfaces, ces circulations étant fortement conditionnées par la pluviométrie, et par l'état des conduites enterrées environnantes en contexte urbanisé.

5.3 - RESULTATS DES SONDAGES DESTRUCTIFS

- Calage des enregistrements :

L'identification des zones décomprimées ou des vides se fait grâce à la confrontation de paramètres. Ces confrontations sont réalisées sur chaque forage (méthode ECL, matériel LUTZ, voir courbe rouge sur les diagraphies en annexe) lorsque le foreur note une augmentation anormale de la vitesse d'avancement et/ou en fin de forage (étalonnage à vide).

Cependant, nous pouvons donner les repères suivants :

- Pour la vitesse d'avancement :

via < 400 m/h : terrain compact,
400 m/h < via < 900 m/h : terrain tendre à lâche,
900 m/h < via < 1350 m/h : terrain lâche à décomprimé,
via > 1350 m/h : zone de remplissage partiel à vide franc.

- Pour la pression de retenue :

Un capteur réagit lorsque le poids de l'outil taillant et du train de tiges dépassent la capacité portante du sol situé sous la pointe de l'outil (l'ensemble est alors retenu par la machine). Ce paramètre permet de mettre en évidence des zones d'anomalies très significatives. Si le signal est proche de l'étalonnage, il s'agit de vide franc, si le capteur se déclenche au-delà de 50% de la valeur d'étalonnage, on peut considérer qu'il s'agit de remplissage partiel (matériaux éboulés et/ou effondrés, entrecoupés de petits vides).

- Présentation des résultats : *(Les coupes sont consultables en annexe)*

Compte tenu des résultats obtenus, il apparaît que :

- Les limons de la couche 1 sont globalement compacts, leur épaisseur est comprise entre 0,5 et 0,9m ;
- Les argiles à silex de la couche 2 sont compactes à tendres en fonction des passes plus ou moins sableuses, elles ont une épaisseur comprise entre 3,7 et 6,2m ;
- La craie sous-jacente (couche 2) est globalement compacte, avec des passages plus lâches voire décomprimés, notamment au niveau du passage argile à silex/craie, niveau de grande altération.

A la lecture des diagraphies, nous notons que :

- La principale accélération de la vitesse d'avancement se situe au niveau du toit de la craie entre 4,2 et 7,1m de profondeur. Ce phénomène situé au passage argile à silex /craie correspondant à une zone de grande altération.

- Aucune anomalie en lien avec la présence d'une cavité souterraine n'a été détectée au droit des forages réalisés.

En conclusion, les accélérations de vitesse d'avancement observées caractérisent des zones crayeuses très fracturées sans valeur plancher typique de la présence d'une exploitation souterraine de type marnière. Aucun vide franc n'a été repéré.

6 - CONCLUSION & RECOMMANDATIONS

Des anomalies de compacité aléatoirement dispersées peuvent être observées au sein des couches d'argile à silex et de craie. Celles-ci sont à mettre en relation avec la zone d'altération argile/craie où il existe des fissures et fractures au sein du substrat crayeux ainsi que des circulations erratiques dans les argiles à silex.

Le bureau d'étude ALISE environnement, a été contacté par le groupe SNEF TELECOM OUEST, pour un projet d'implantation d'une antenne relais impacté par des périmètres de sécurité liés à la présence d'indices de cavités souterraines (indices 58 et 67). Le projet doit se situer au croisement entre la route nationale D929 et la route d'Epinay. Des forages centrés sur la zone du projet ont donc été réalisés.

Les forages n'ayant pas mis en évidence d'anomalie en rapport avec la présence d'une cavité souterraine, nous proposons donc de supprimer les périmètres des indices 58 et 67, en arrière de la ligne de forages sains réalisée et de le maintenir à 60m les périmètres dans la zone non investiguée (voir cartographie figure 8) ;

Ainsi, la zone concernée par le projet d'antenne relais est affranchie du risque « cavité souterraine ».

Précision : Cette étude correspond à une étude de type diagnostic de vide ; celle-ci ne se substitue donc pas une étude géotechnique visant à définir la portance du sol.

Les reconnaissances de sol établies par sondages ponctuels et les résultats obtenus ne sont pas extrapolables à l'ensemble du site.

Le présent rapport et ses annexes constituent un tout indissociable. La mauvaise utilisation qui pourrait en être faite suite à une communication ou reproduction partielle ne saurait engager ALISE.

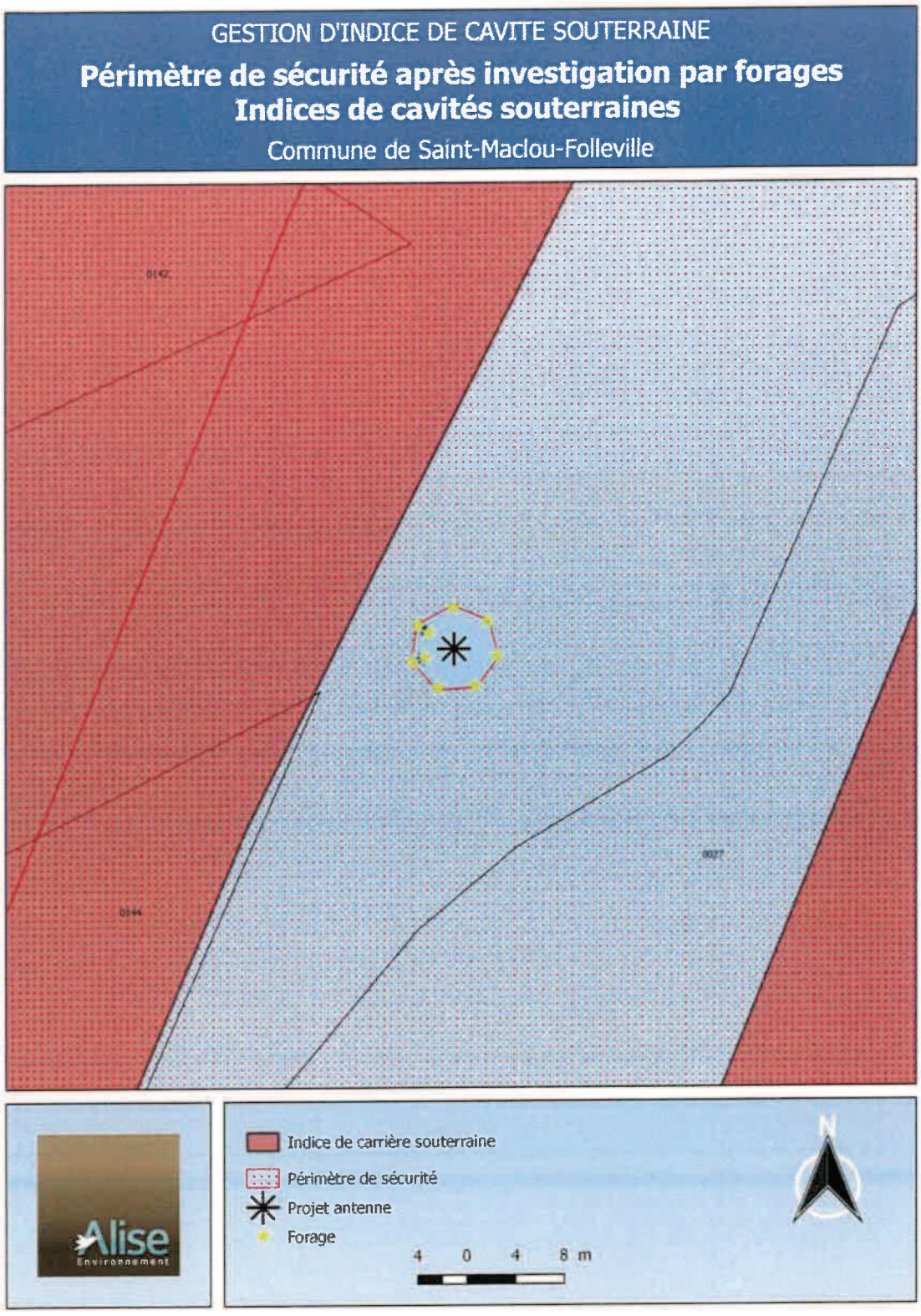

Figure 8 : Périmètres de sécurité des indices modifiés après travaux

7 - FICHE SYNTHETIQUE

Donneurs d'ordre :	SNEF TELECOM OUEST
Intervenant :	SARL ALISE
Terrain et Rédacteur :	M LAMARRE / M. GIOIA (ALISE SARL)
	M. ROPERT / M. HUBERT (foreur CAVITEC SARL)
Relecture	M. GIOIA (ALISE SARL)
Objectifs :	Vérifier s'il existe ou non des galeries souterraines issues de l'indice susceptibles d'impacter le projet d'implantation d'une antenne relais.
Commune :	Saint Maclou de Folleville
Lieu des travaux	Croisement entre la route nationale D929 et la route d'Epinay
Date(s) d'intervention :	29 au 31 /10/2019
Résultats de l'investigation :	Aucune anomalie de type cavité souterraine au droit des forages réalisés, n'a été détectée.
Préconisation :	Modification des périmètres de sécurité en arrière de la ligne de forages sains réalisée et maintien des périmètres à 60m dans la zone non investiguée.

8 - ANNEXE : COUPES DES SONDAGES REALISES

Alise
Environnement

(Contrat 1909095)

SNEF TELECOM OUEST
Commune de Saint Maclou de Folleville

Date début	30/10/2019 - 11:32	Machine :	S200RPVL	Méthode :		Outil . Taillant	Profondeur 0,00 - 21,00 m
Date fin	30/10/2019 - 12:07	Angle :		Tubage :		Diamètre : 115	

1/125

Forage : SD01

EXEPF 5.36/LB2EPF580FR

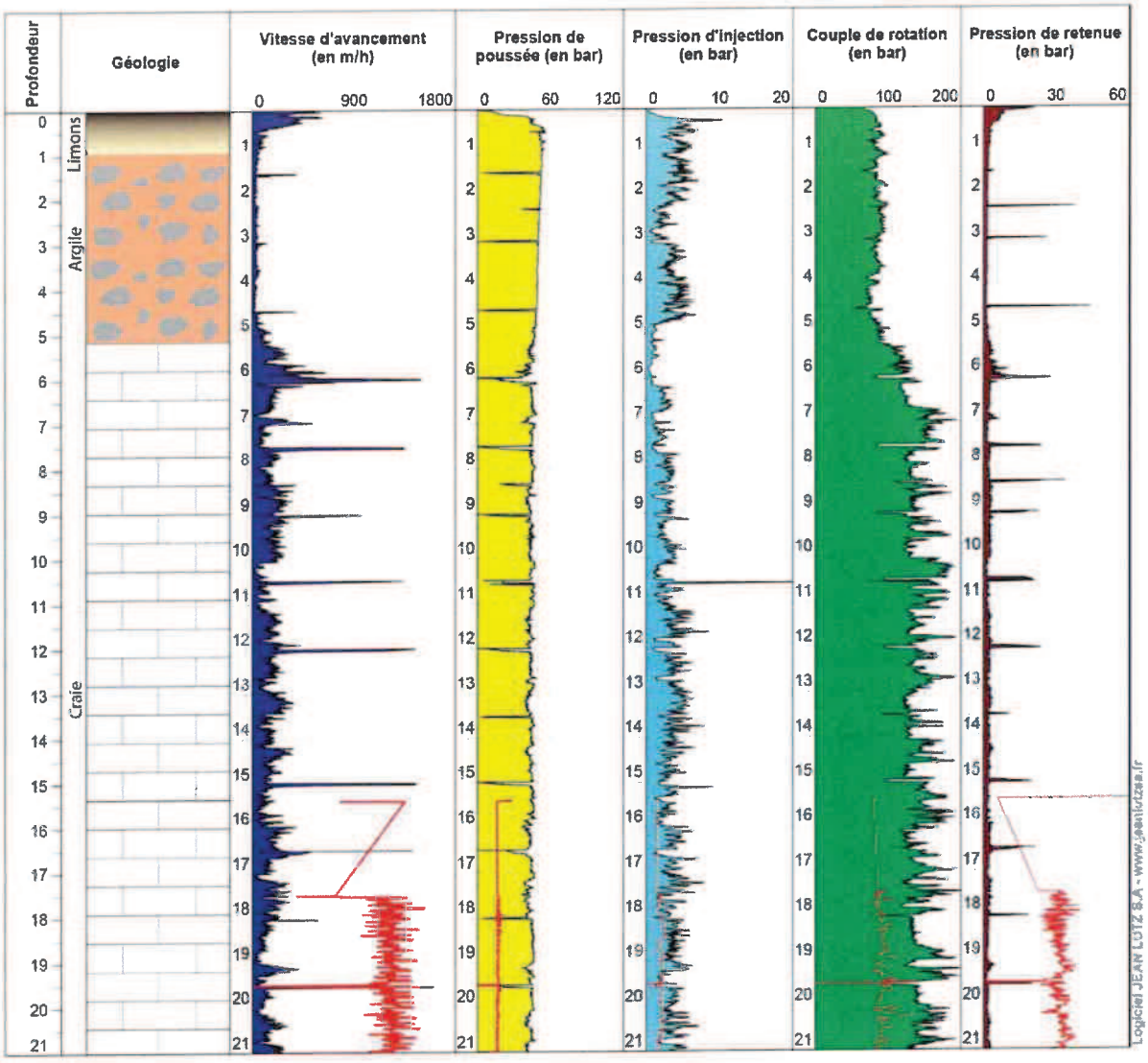

Alise Environnement

(Contrat 1909095)

SNEF TELECOM OUEST
Commune de Saint Maclou de Folleville

Date début :	29/10/2019 - 12:30	Machine :	S200RPVL	Méthode :		Outil	Taillant	Profondeur	0,00 - 22,50 m
Date fin :	29/10/2019 - 13:13	Angle :		Tubage :		Diamètre :	115		

1/125

Forage : SD02

EXEPF 5.36/LB2EPF580FR

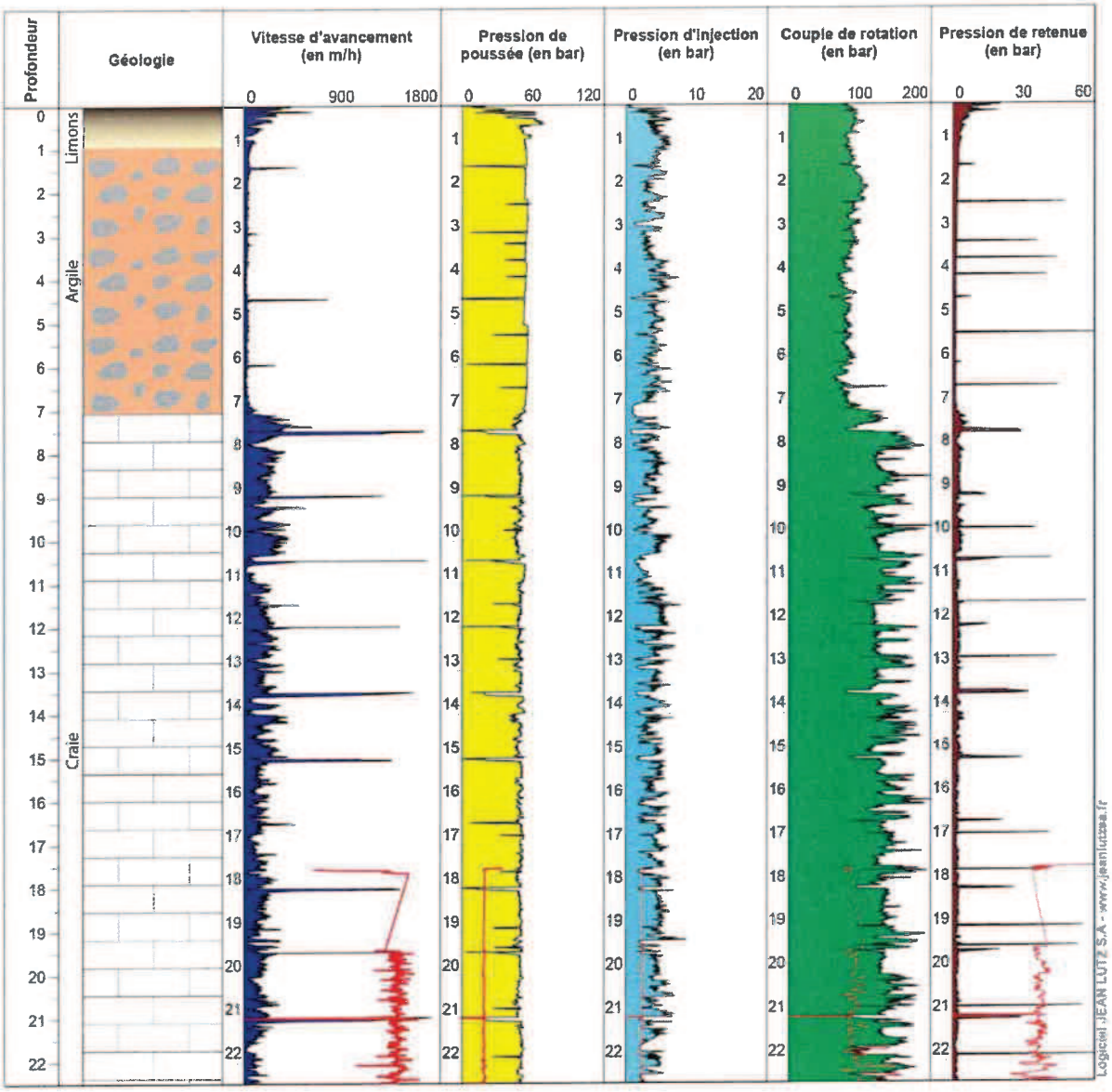

Alise Environnement

(Contrat 1909095)

SNEF TELECOM OUEST
Commune de Saint Maclou de Folleville

Date début :	29/10/2019 - 13:22	Machine :	S200RPVL	Méthode :	Outil :	Taillant	Profondeur 0,00 - 22,51 m
Date fin	29/10/2019 - 14:57	Angle :		Tubage :	Diamètre :	115	

1/125

Forage : SD03

EXEPF 5.36/LB2EPF580FR

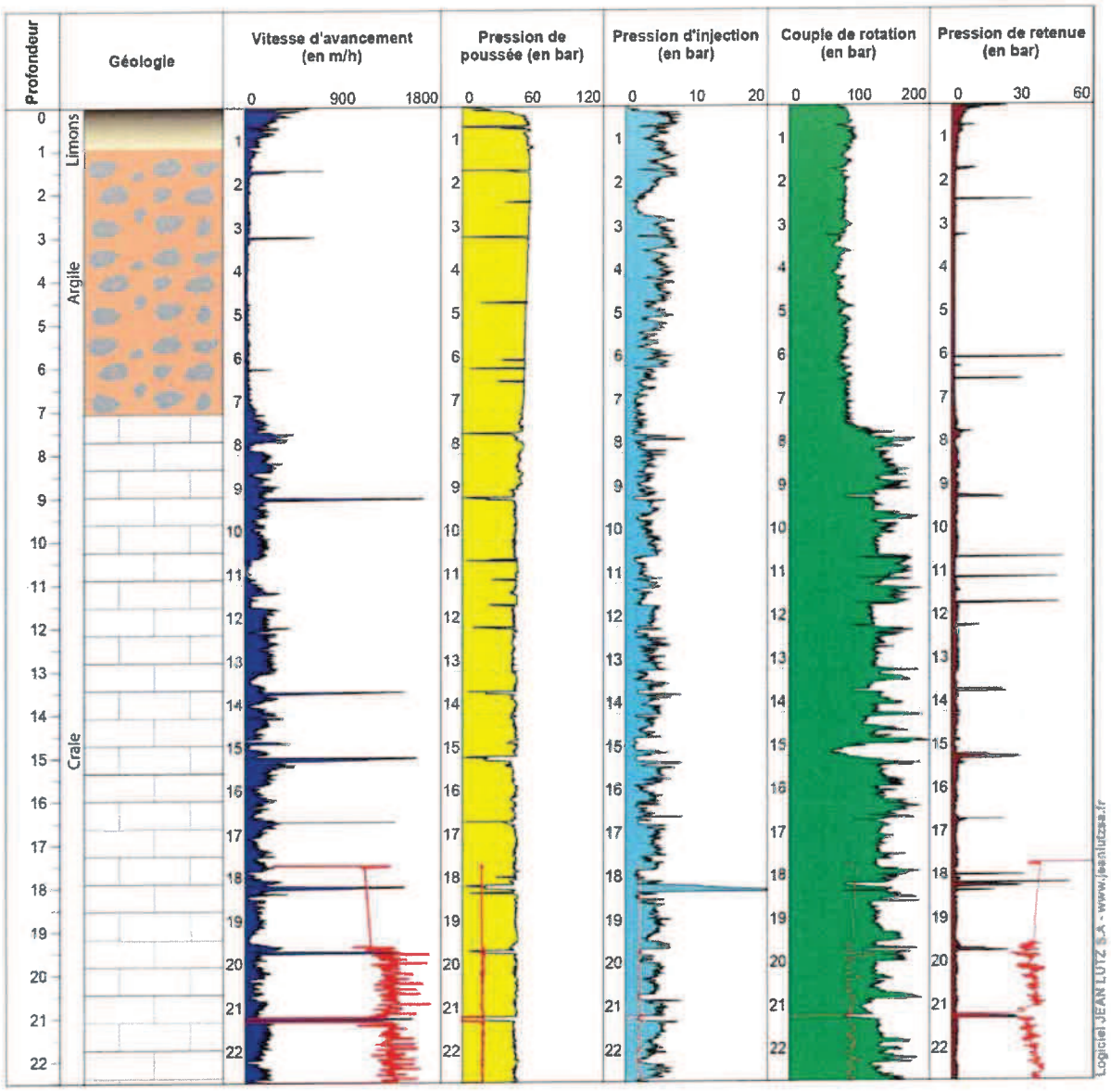

Alise Environnement

(Contrat 1909095)

SNEF TELECOM OUEST
Commune de Saint Maclou de Folleville

Date début	: 29/10/2019 - 15:11	Machine	: S200RPVL	Méthode	:	Outil	: Taillant	Profondeur	0,00 - 22,49 m
Date fin	: 29/10/2019 - 15:51	Angle	:	Tubage	:	Diamètre	: 115		

1/125

Forage : SD04

EXEPF 5.36/LB2EPF580FR

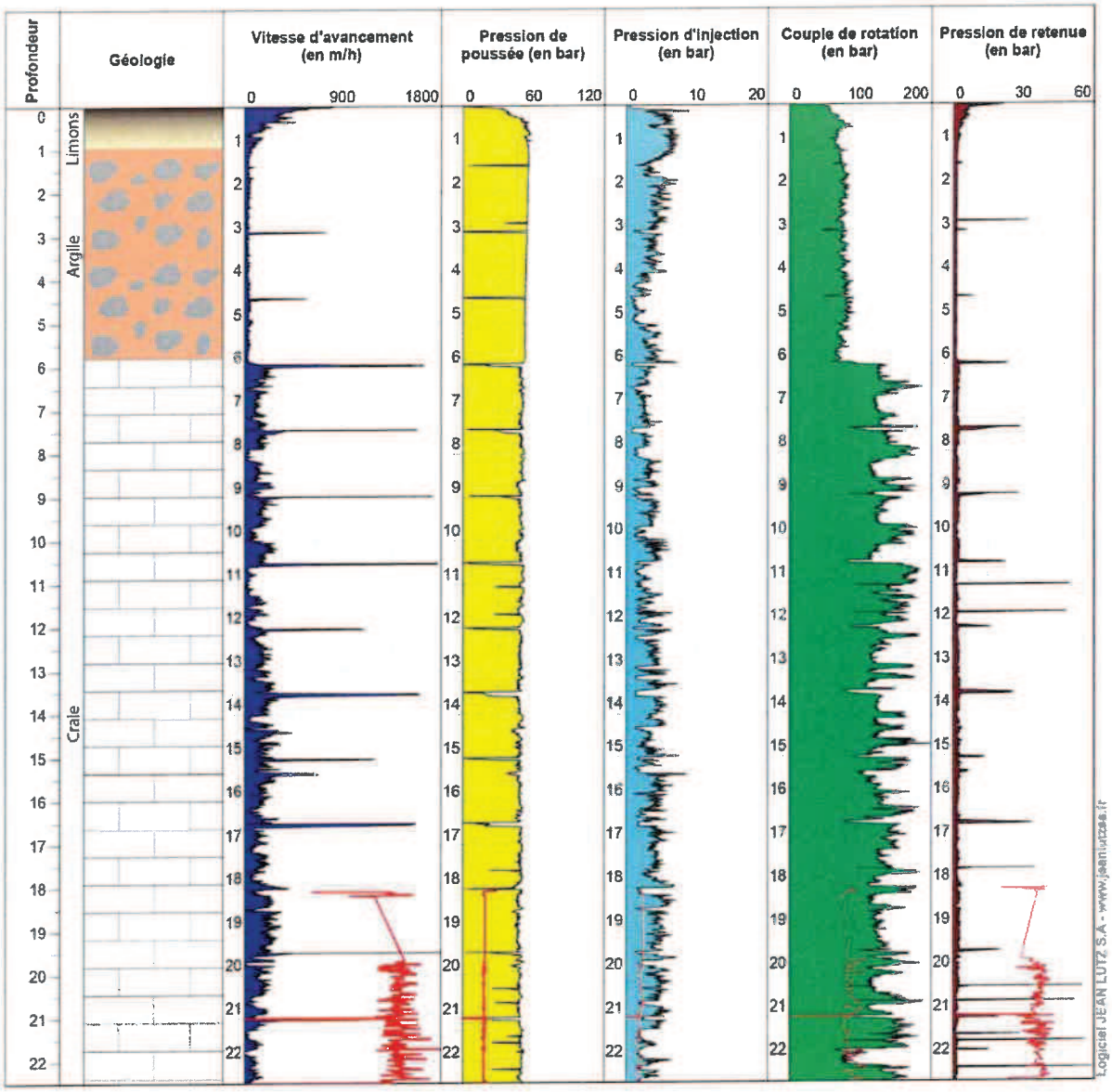

Alise
Environnement

Alise
Environnement

(Contrat 1909095)

SNEF TELECOM OUEST
Commune de Saint Maclou de Folleville

Date début	30/10/2019 - 10:31	Machine :	S200RPVL	Méthode :		Outil . Taillant	Profondeur 0,00 - 22,47 m
Date fin	30/10/2019 - 11:04	Angle :		Tubage :		Diamètre : 115	

1/125

Forage : SD05

EXEPF 5.36/LB2EPF580FR

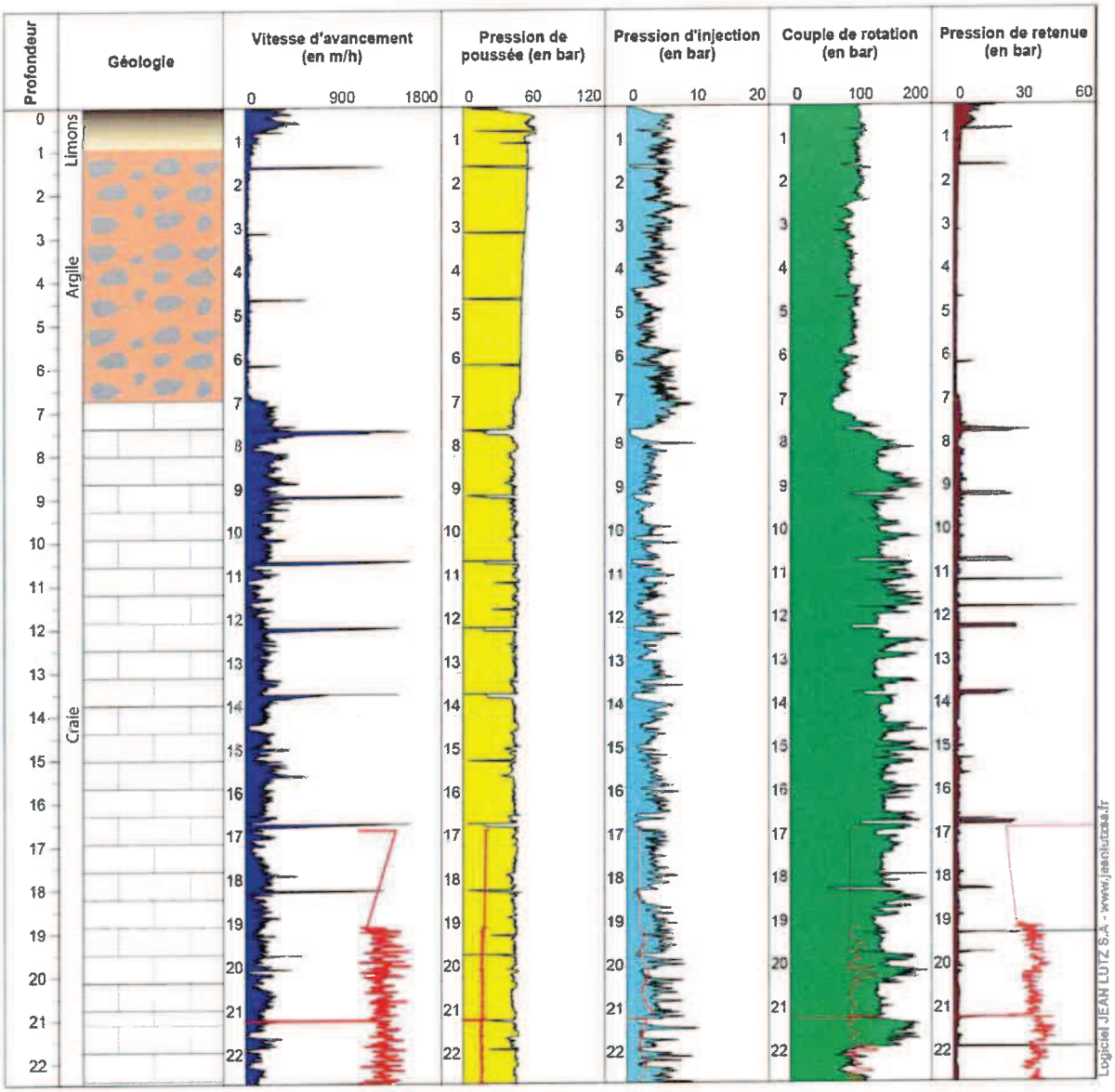

Alise Environnement

(Contrat 1909095)

SNEF TELECOM OUEST
Commune de Saint Maclou de Folleville

Date début : 31/10/2019 - 16:00 | Machine : S200RPVL | Méthode : | Outil : Taillant | Profondeur : 0,00 - 19,50 m
Date fin : 31/10/2019 - 16:28 | Angle : | Tubage : | Diamètre : 115

1/125

Forage : SD06I

EXEPF 5.36/LB2EPF590FR

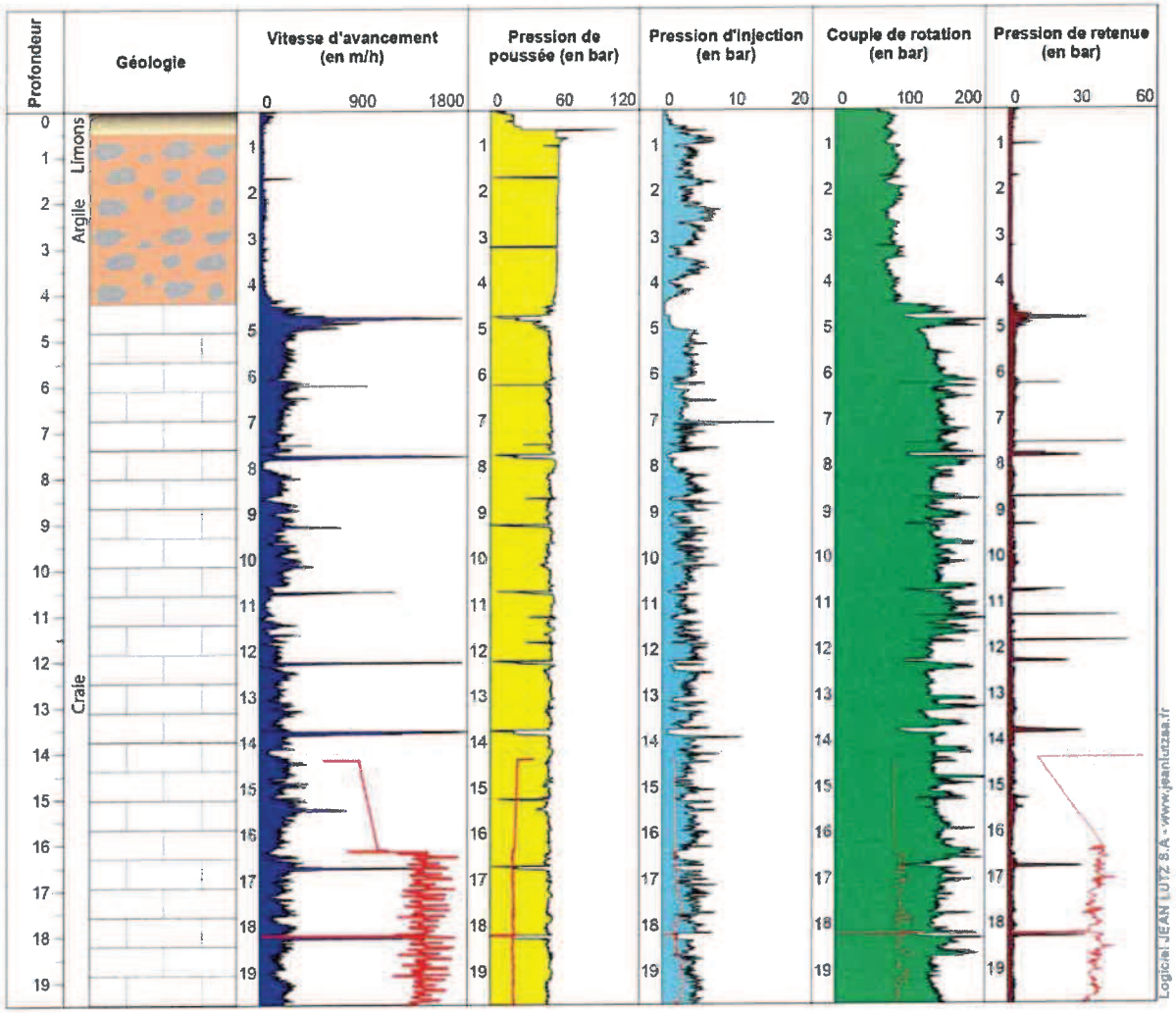

Alise Environnement

(Contrat 1909095)

SNEF TELECOM OUEST
Commune de Saint Maclou de Folleville

Date début : 31/10/2019 - 15:18 | Machine : S200RPVL | Méthode : | Outil : Taillant | Profondeur : 0,00 - 22,52 m
Date fin : 31/10/2019 - 15:45 | Angle : | Tubage : | Diamètre : 115

1/125

Forage : SD07i

EXEPF 5.36/LB2EPF580FR

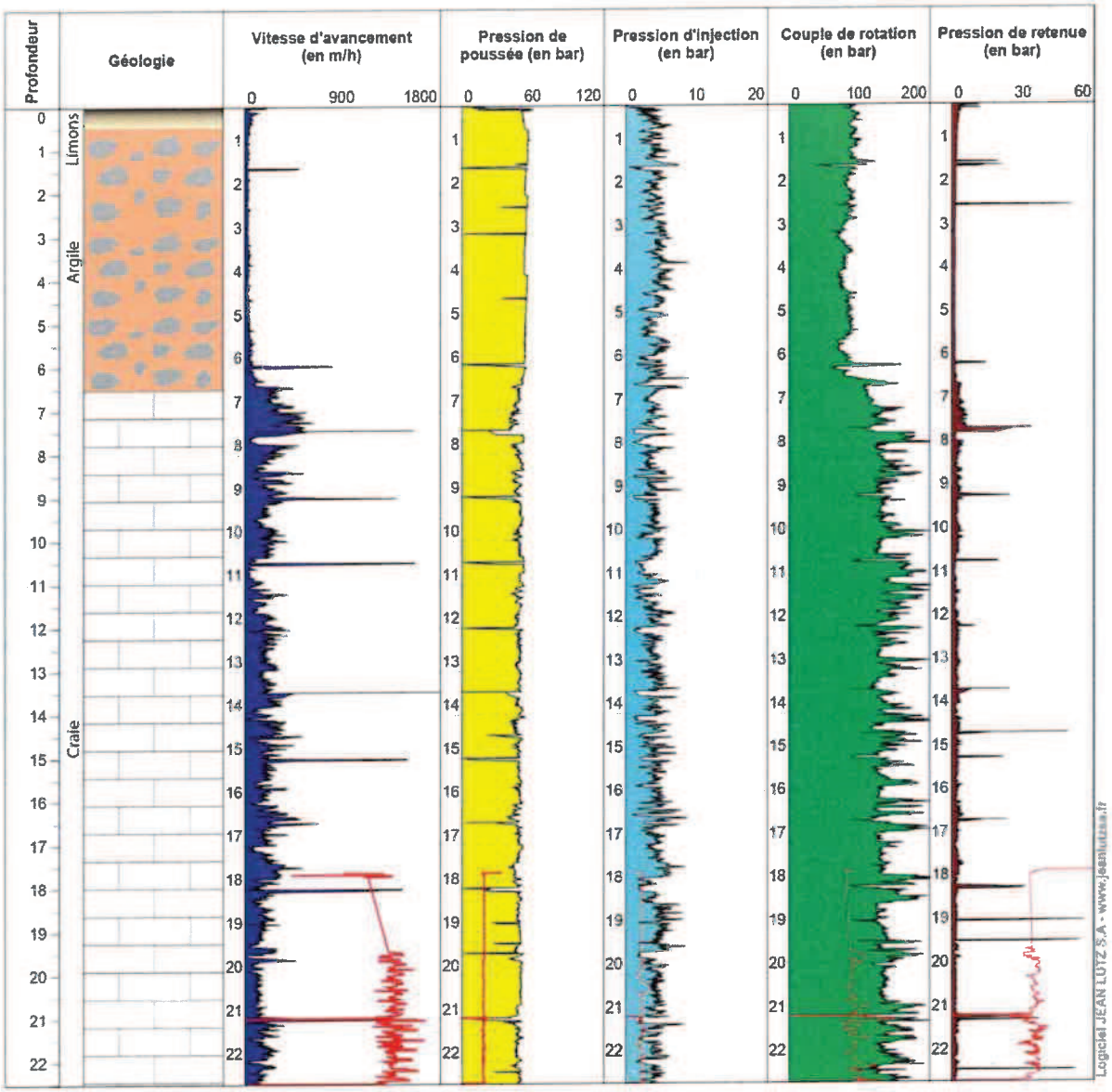

9 - Accord du demandeur pour la prise en charge du financement des frais de raccordement (Art. L.332-15 du code de l'urbanisme)

Je soussigné SNEF TELECOM, en sa qualité de Maître d'Œuvre pour le compte de ORANGE, accepte de prendre en charge conformément à l'article L.332-15 du Code de l'Urbanisme, le financement du raccordement au réseau électrique de la parcelle non cadastrée sur la commune de **SAINT MACLOU DE FOLLEVILLE (76890)** dont le montant sera établi aux conditions actuelles et selon les conditions techniques définies par l'autorité organisatrice du service public d'électricité dans le cadre du dépôt de la présente déclaration préalable, portant sur l'installation d'un relais téléphonique, situé : « **Rue d'Epinay** »,**76890 / SAINT MACLOU DE FOLLEVILLE.**

L'accord de financement sera établi sur présentation du devis.

Votre demande d'accord de prise en charge pourra en attendant la réception du devis – faire l'objet d'une prescription sur le certificat de non-opposition.

Ce remboursement sera effectué sur présentation d'un titre de mise en recette établi par la trésorerie de TOTES.

J'ai par ailleurs été informé qu'en application de l'article L. 332-15 du Code de l'urbanisme, le raccordement nécessaire à la réalisation de mon projet ne pourra pas être utilisé pour desservir d'autres constructions existantes ou futures.

Fait à Saint-Herblain, le 18/11/2019.

DÉPARTEMENT DE LA SEINE-MARITIME
CANTON DE TÔTES

MAIRIE
DE
SAINT MACLOU de FOLLEVILLE

ATTESTATION

Je soussigné FOLLAIN Benoit , Maire de Saint-Maclou de Folleville, suit les conclusions de l'étude de la société Alise concernant les indices 58 et 67 dans son rapport de synthèse de novembre 2019 pour la parcelle cadastrale située au croisement de la route d'Epinay et de la RD 929

le 16.01.2020

MAIRIE DE ST-MACLOU-DE-FOLLEVILLE (S.-M.)

FOLLAIN Benoit
Maire de
St Maclou de Folleville

CORRESPONDANCE : Monsieur le Maire - 76890 SAINT MACLOU DE FOLLEVILLE
Téléphone : 02 35 32 68 73 - Télécopie : 02 35 34 85 33

Indice n° : 76602-059

Indice issu des archives - sans localisation précise (parcelle "napoléonienne")

Localisation

Département : 76 - Seine-Maritime

Commune : Saint-Maclou-de-Folleville

Repères locaux

Hameau/Lieu-dit :

Autre (route, chemin...) :

Coordonnées

Système :

Orig. report carto :

x :

y :

Précision :

Type de Report : *Non localisable*

Contexte

Geomorphologique :

Source(s) de l'information

Enrichissement du RICS initial :Alise / - / septembre 2012

Archives (Cf. fiche(s) détaillée(s) page(s) suivante(s))

Départementales || Réf.: 8S21 | Section: B | Parcelle: 263 | || Date: 21/12/1909 |

Témoignages

Photo aérienne

Terrain

- ☐ Effondrement
- ☐ Affaissement-dépression
- ☐ Zone remblayée
- ☐ Puits
- ☐ Entrée à flanc de coteaux (cavage)
- ☐ Arbre isolé
- ☐ Autre :
- ☐ Aucun

Géométrie :

- ☐ Circulaire — Diamètre (m) # — Profondeur max (m) #
- ☐ Quelconque — Longueur min (m) # — Longueur max (m) #

Observations

Origine probable de l'indice

Type

- ☑ Carrière souterraine
- ☐ Carrière à ciel ouvert
- ☐ Carrière type inconnu
- ☐ Karstique (Naturel)
- ☐ Indéterminé
- ☐ Puits à eau

Matière extraite

- ☐ Marne
- ☐ Pierre de taille
- ☐ Cailloux
- ☐ Argile
- ☐ Sable

Commentaires

Alise 2012 : "Parcelle non existante."

Indice 76602-059 / Détail document d'archives anciennes

Origine du document	*Archives départementales*	
	Cote :	**8S21**
Elements extraits	*Date du document :*	**21/12/1909**
	Type ouvrage :	**Carrière...**
	Déclarant :	**LESAGE Constance**
	Locataire ou fermier :	
	Propriétaire :	
Elements de localisation	*Plan de localisation :*	*Echelle :*
	Lieu-dit :	
	Cadastre de référence :	**Napoléonien**
	Référence parcellaire :	*Section :* **B** *Parcelle :* **263**
	Autre information :	
	Observations :	**Déclarations d'ouverture de carrières - Registres d'enregistrement // Numéro d'ordre : 2719**
Elements de dimensionnement déclarés	*Plan d'extension :*	*Echelle :*
	Caractéristiques puits :	*Profondeur* */ Diamètre* */ Maçonné*
	Volume exploité :	
	Nombre d'étage(s) :	
	Chambres(s) :	
	Observations :	

explor-e - contact@explor-e.fr - Tél : 02 35 95 14 85 Indice n° 76602-059 MAJ le 01/09/2024 Editon du : 22/12/2024 Page 3 / 3

Archive associée : AD-A

N° D'ORDRE.	NOM ET PRÉNOMS DU DÉCLARANT.	COMMUNE OU A LIEU L'EXPLOITATION de la carrière.	SECTION cadastrale.	NUMÉROS DU CADASTRE.	DATE DE LA COMMUNICATION à la Préfecture.	DATE DE LA COMMUNICATION au service des Mines.
2668	Baray, Achille	Landerville Bacquerelle	B	13	26 nov.	26 nov.
2669	Laroze Eugène	Crouttes s/ Laie	—	—	27 nov.	27 nov.
2670	Léger Joseph	Grémanville	C	91	d°	d°
2671	Francolin, jules	Ditteuf	B	161	d°	d°
2672	Philippe, Henri	Grigneuseville	E	129	29 nov.	29 nov.
2673	Dubost, Victorien	St. Martin en Campagne	A	784	d°	do
2674	Eliot	St. Maclou de Folleville	C	149	30 nov.	30 nov.
2675	Lamant Aimable	Bocasse,	A	232	d°	d°
2676	Duclos, Henri	Bois guillaume	D	43	d°	d°
2677	de Baillard du Lys Georges	Enville la Chapelle	A	339 bis	1er déc.	1er déc.
2678	Fontaine Ernest	Gonneville	A	281 et 283	d°	d°
2679	Franchefain, jean	Belmesnil	B	805	2 déc	2 déc
2680	Thahaut, Parfaise	St Mards	A	15	3 déc	3 déc
2681	Desfonguerès Edmond	Ecuffay	A	402	d°	d°
2682	Auble, Henri fils	La Chaussée	A	13	4 déc.	4 déc.
2683	Ratel, Alphonse	Bosc-Béranger	A	49	d°	d°
2684	Vve Lelièvre, Isidore	Folleville	A	259	6 déc.	6 déc.
2685	Bouvignies, Emile,	Ecuprepard	B	6	d°	d°
2686	Frebourg, Arcade	Granville - Ymauville	A	106	7 déc.	7 déc.
2687	Dupuis, Prosper	Offranville	C	679	8 déc.	8 déc.
2688	Petit, Georges	Varennes	A	111	9 déc.	9 déc.
2689	Dubos, Achille	Le Gallard Vve C. Niger	C	22	d°	d°
2690	Ballue, Gustave	Yerville	A	145	d°	d°
2691	Delamare, Isaac	Quincampoix	B	5	11 déc	11 déc
2692	Vallée Eugène	Canehan	C	104	d°	d°
2693	Vittecoq fils Léon	Theuville aux Maillots	B	26	14 déc.	14 déc.
2694	Lemonne	Montreuil en Caux	A	193-194-209	d°	d°
2695	Vattier, Emile	Penly	A	755	d°	d°
2696	Cambour Germain, fils	Charille Motteville	B	152	15 déc.	15 déc.
2697	Renaux Jules	Greigny	A	176	d°	d°
2698	Delettre Charles	St Martin en Campagne	B	557-558-559	d°	d°
2699	Lery Gustave	Enville - Alligueville	D	137	d°	d°
2700	Lethuillier Emile	Melamare	A	137	d°	d°
2701	Chevallier Albert	St Pierre Bimonville	B	—	16 déc	16 déc
2702	Boulain, Joseph	St Rémy Boscocourt	A	60	17 déc	17 déc
2703	Vattier, Emile	Penly	B	57-59	d°	d°

N° D'ORDRE.	NOM ET PRÉNOMS DU DÉCLARANT.	COMMUNE OU A LIEU L'EXPLOITATION de la carrière.	SECTION cadastrale.	NUMÉROS DU CADASTRE.	DATE DE LA COMMUNICATION à la Préfecture.	DATE DE LA COMMUNICATION au service des Mines.
2704	Boulain, jean	Bacquerille	B	8	17 déc	17 déc
2705	Leborgne, Gustave	Auguermesnil	A	132	d°	d°
2706	Lecomte Louis	Neuville Champ d'oiseil	A	10	d°	d°
2707	Lacaille Alphonse	Canteleu	—	—	d°	d°
2708	Guerille Ernest	Crarville la Roquefort	B	37	18 déc.	18 déc.
2709	Faucon, Henri	Autigny	B	806 (p.)	d°	d°
2710	Levasseur, Léon,	Etaimpuis	D	41	d°	d°
2711	Bajardin et Boudlier	Sotteville Rue Rouen fonderie à gaz			20 déc.	20 déc.
2712	Démarest, Augustin	Quincampoix	D	40	d°	d°
2713	Demeillers Paul	Grandcamp	C	290	d°	d°
2714	Leroux, François fils	Yvmenville la Goupil	A	317	d°	d°
2715	Lemercier Albert,	St Maclou la Brière	A	164	21 déc.	21 déc.
2716	Laroque, Eugène,	Manéhouville	—	62	d°	d°
2717	Lopel, Clovis,	Beaumey	A	216	d°	d°
2718	Delamare, jules	Ste Geneviève	A	192	d°	d°
2719	Lesage Constance,	St Maclou de Folleville	B	263	d°	d°
2720	Briard Foucault	Cuy St Fiacre	—	—	22 déc	22 déc
2721	Gricourt Edmond,	Offranville	A	26	d°	d°
2722	Lange, Gustave	Bourgeville la Gérard	B	8	23 déc.	23 déc.
2723	Vicudon jules	Offranville hameau de Montmenil	D	674	d°	d°
2724	Dumontier, Albert	Veuve - Manoir	B	99	24 déc.	24 déc.
2725	Mme Veuve Canchois a	d°	B	96	d°	d°
2726	Mouquet, Gustave	Grigneuseville	B	167	d°	d°
2727	Eliot, Ernest	Bradiencourt	—	—	27 déc	27 déc.
2728	Mme Prat, M. Thourenin	Montigny	—	133	d°	d°
2729	Lecauté Eugène	St Laurent en Caux	A	131	28 déc.	28 déc.
2730	Bataille, Henri,	Engremesnil	A	1	d°	d°
2731	Thomas, Alfred	Thiedeville	—	—	do	do
2732	Pessy, Augustin	Bosc le Hard	D	14 et 15	d°	d°
2733	Delepine, Sénateur	St Nicolas d'Aliermont	B	72 et 94	d°	d°
2734	Grény, Ch.	St Denis s/ Laie	A	241	d°	d°
2735	Cheval E	d°	A	17	d°	d°
2736	Rottinot, François	Grigneuseville	A	41	d°	d°
2737	Lecoeur Constant	Grémonville	C	37	29 déc	29 déc.
2738	Baillard Augustin	d°	B	75	d°	d°
2739	Lecoix, Eugène	Grenville	B	34	d°	d°

Indice n° : 76602-060

Indice issu des archives - sans localisation précise (parcelle "napoléonienne")

Localisation

Département : 76 - Seine-Maritime

Commune : Saint-Maclou-de-Folleville

Repères locaux

Hameau/Lieu-dit :

Autre (route, chemin...) :

Coordonnées

Système : *RFG93-CC50*

Orig. report carto : *Cadastre Napo non corrigé*

x :

y :

Précision :

Type de Report : *Parcelle*

Contexte

Geomorphologique : *Plateau*

Altitude de la nappe : 115 m

Source : BRGM2012-ME

Source(s) de l'information

Enrichissement du RICS initial :Alise / - / septembre 2012

Archives (Cf. fiche(s) détaillée(s) page(s) suivante(s))

Départementales || Réf.: 8S21 | Section: D | Parcelle: 2 | || Date: 05/12/1911 |

Témoignages

Photo aérienne

Terrain

- ☐ Effondrement
- ☐ Affaissement-dépression
- ☐ Zone remblayée
- ☐ Puits
- ☐ Entrée à flanc de coteaux (cavage)
- ☐ Arbre isolé
- ☐ Autre :
- ☐ Aucun

Géométrie :

- ☐ Circulaire — Diamètre (m) # — Profondeur max (m) #
- ☐ Quelconque — Longueur min (m) # — Longueur max (m) #

Observations

Origine probable de l'indice

Type

- ☑ Carrière souterraine
- ☐ Carrière à ciel ouvert
- ☐ Carrière type inconnu
- ☐ Karstique (Naturel)
- ☐ Indéterminé
- ☐ Puits à eau

Matière extraite

- ☐ Marne
- ☐ Pierre de taille
- ☐ Cailloux
- ☐ Argile
- ☐ Sable

Commentaires

Indice 76602-060 / Détail document d'archives anciennes

Origine du document	*Archives départementales*	
	Cote :	**8S21**
Elements extraits	*Date du document :*	**05/12/1911**
	Type ouvrage :	**Carrière...**
	Déclarant :	**NOEL Pierre**
	Locataire ou fermier :	
	Propriétaire :	
Elements de localisation	*Plan de localisation :*	*Echelle :*
	Lieu-dit :	
	Cadastre de référence :	**Napoléonien**
	Référence parcellaire :	*Section :* **D** *Parcelle :* **2**
	Autre information :	
	Observations :	**Déclarations d'ouverture de carrières - Registres d'enregistrement // Numéro d'ordre : 3316**
Elements de dimensionnement déclarés	*Plan d'extension :*	*Echelle :*
	Caractéristiques puits :	*Profondeur* */ Diamètre* */ Maçonné*
	Volume exploité :	
	Nombre d'étage(s) :	
	Chambres(s) :	
	Observations :	

explor-e - contact@explor-e.fr - Tél : 02 35 95 14 85 Indice n° 76602-060 MAJ le 01/09/2024 Editon du : 22/12/2024 Page 3 / 3

Archive associée : AD-A

19

N° D'ORDRE.	NOM ET PRÉNOMS DU DÉCLARANT.	COMMUNE OU A LIEU L'EXPLOITATION de la carrière.	SECTION cadastrale.	NUMÉROS DU CADASTRE.	DATE DE LA COMMUNICATION à la Préfecture.	DATE DE LA COMMUNICATION au service des Mines.
3.314	Revet, Eugène	Bermainville	E	49	4 décembre 1911	4 décembre 1911
3.315	Aprongnet, Henri	Bosc Bérenger	A	75	d°	d°
3316	Noël, Pierre	St Maclou de Folleville	D	2	5 —	5 —
3317	Lemaître, François	Courcelles s/ Aigues	A	120	d°	d°
3318	Bienaimé, Pierre	La Chaussée	A.	145	d°	d°
3319	Godefroy, Octave	St Martin-la-Gallard	G.	101	6 —	6 —
3320	Leclercq François	Ouville-la-Rivière	A	001	d°	d°
3321	Fernand, Langlois	Angerville	A	176	d°	d°
3322	Lebreton marcel	Manéglanville	-	600	7 —	7 —
3323	Delamare, Jules	Omonville	A	13	d°	d°
3324	Roger Raymond	Varneville-Bretteville	C	55-56	8 —	8 —
3325	Fournier, Henri	Mesnil	-	451	9 —	9
3326	Godard Georges	Aubermesnil Beaumais	B	40	12 —	12 —
3327	Vallée Narcisse	Aubermesnil	B	213	d°	d°
3328	Georges Jean-Baptiste	Epreville	C	388	d°	d°
3329	Delamare, Emile	Barquenville	B	488	12 —	12 —
3330	Picard, Sénateur	N.D. d'Aliermont	B	237	d°	d°
3331	Pinchon, Alfred	d°	B	27	d°	d°
3332	Damaume Louis	St Aubin s/ Scie	A	421	d°	d°
3333	Henri Lesens (Curateur d'Omoy)	Thil-Manneville	A	-	d°	d°
~~3334~~	~~Augustin Gustave~~	~~Forêt St Saëns~~				
3334	Lecointre honoré	Varneville Bretteville	A	23	13 —	13 —
3336	Legris, Charles	Ouville-la-Rivière	A	154	d°	d°
3337	Caltot, Joseph	Etainpuis	B	158	d°	d°
3338	Chavanieux Xavier	Ouville la Rivière	A	173	d°	d°
3339	Mouton, Adolphe	Courville-la-Chapelle	-	126	15 —	15 —
3340	Jouteil François	Bernières	A	195	16 —	16 —
3341	Quétard, Victor	Criquetot sur Longueville	B	101	d°	d°
3342	Ferrey Louis	Grémonville	C	106	d°	d°
3343	Lesage Auguste	Celloville s/ Saudille	A	167	d°	d°
3344	Capet	Touchemesnil	B	60	d°	d°
3345	Vasseur Léon	Etainpuis	F	20	18 —	18 —
3346	Osmont Edouard	Cressy	A	300	19 —	19 —
3347	Lepas Marcellin	Beaumay	B	349	d°	d°
3348	Lebourg François	Aubermesnil	C	6	20 —	20 —
3349	Huchet	Bréauté	A	16	d°	d°

N° D'ORDRE.	NOM ET PRÉNOMS DU DÉCLARANT.	COMMUNE OU A LIEU L'EXPLOITATION de la carrière.	SECTION cadastrale.	NUMÉROS DU CADASTRE.	DATE DE LA COMMUNICATION à la Préfecture.	DATE DE LA COMMUNICATION au service des Mines.
3.350	Samson Joseph	Fontaine-le-Bourg	D	58	21 déc. 1911	21 déc. 1911
3.351	Ourcel Cloris	Gommetot	C	30	22 —	22 —
3352	Grandserre, Benoit	Bénouville	C	61	d°	d°
3353	Capelle	Bréauté	—	169	d°	d°
3354	Raulin Honoré	Auppegard	A	56	d°	d°
3.355	Vve Brayé,	Bosc-le-Hard	—	—	23 —	23 —
3.356	Vendy Henri	d°	D	10	d°	d°
3357	Philippe Albert	d°	B	16 B	d°	d°
3358	Capelle Robert fils	Ronville	A	95	d°	d°
3359	Rivière de Saint Arnoult	Epreville	A	129		
3360						

Indice n° : 76602-061

Indice issu des archives - sans localisation précise (parcelle "napoléonienne")

Localisation

Département : 76 - Seine-Maritime

Commune : Saint-Maclou-de-Folleville

Repères locaux

Hameau/Lieu-dit :

Autre (route, chemin...) :

Coordonnées

Système : *RFG93-CC50*

Orig. report carto : *Cadastre Napo non corrigé*

x :

y :

Précision :

Type de Report : *Parcelle*

Contexte

Geomorphologique : *Plateau*

Altitude de la nappe : 110 m

Source : BRGM2012-ME

Source(s) de l'information

Enrichissement du RICS initial :Alise / - / septembre 2012

Archives (Cf. fiche(s) détaillée(s) page(s) suivante(s))

Départementales || Réf.: 8S198 | Section: C | Parcelle: 30 | || Date: 12/12/1912 |

Témoignages

Photo aérienne

Terrain

- ☐ Effondrement
- ☐ Affaissement-dépression
- ☐ Zone remblayée
- ☐ Puits
- ☐ Entrée à flanc de coteaux (cavage)
- ☐ Arbre isolé
- ☐ Autre :
- ☐ Aucun

Géométrie :

- ☐ Circulaire — Diamètre (m) # — Profondeur max (m) #
- ☐ Quelconque — Longueur min (m) # — Longueur max (m) #

Observations

Origine probable de l'indice

Type

- ☑ Carrière souterraine
- ☐ Carrière à ciel ouvert
- ☐ Carrière type inconnu
- ☐ Karstique (Naturel)
- ☐ Indéterminé
- ☐ Puits à eau

Matière extraite

- ☐ Marne
- ☐ Pierre de taille
- ☐ Cailloux
- ☐ Argile
- ☐ Sable

Commentaires

Indice 76602-061 / Détail document d'archives anciennes

Origine du document	*Archives départementales*	
	Cote :	**8S198**
Elements extraits	*Date du document :*	**12/12/1912**
	Type ouvrage :	**Carrière…**
	Déclarant :	**Vincent HILACUER (?)**
	Locataire ou fermier :	
	Propriétaire :	
Elements de localisation	*Plan de localisation :*	*Echelle :*
	Lieu-dit :	
	Cadastre de référence :	**Napoléonien**
	Référence parcellaire :	*Section :* **C** *Parcelle :* **30**
	Autre information :	
	Observations :	**Déclarations d'ouverture de carrières - Registres d'enregistrement // Numéro d'ordre : 3660**
Elements de dimensionnement déclarés	*Plan d'extension :*	*Echelle :*
	Caractéristiques puits :	*Profondeur / Diamètre / Maçonné*
	Volume exploité :	
	Nombre d'étage(s) :	
	Chambres(s) :	
	Observations :	

Indice n° : 76602-062

Indice levé

Localisation

Département : 76 - Seine-Maritime

Commune : Saint-Maclou-de-Folleville

Repères locaux

Hameau/Lieu-dit : les Maisons Rouges

Autre (route, chemin...) :

Coordonnées

Système : *RFG93-CC50*

Orig. report carto : *Cadastre Napo non corrigé*

x :

y :

Précision :

Type de Report : *Parcelle*

Contexte

Geomorphologique : *Plateau*

Altitude de la nappe : 135 m

Source : BRGM2012-ME

Source(s) de l'information

Modification du RICS initial :Alise / - / septembre 2012

Archives (Cf. fiche(s) détaillée(s) page(s) suivante(s))

Départementales || Réf.: 8S198 | Section: B | Parcelle: 140 | || Date: 25/01/1913 |
Récentes || Auteur: DUVAL - Alise | Réf.: Rapport | | Date: 2011-2012 |
Récentes || Auteur: Maire | | Date: 27/12/2015 |

Témoignages

Photo aérienne

Terrain

- ☐ Effondrement
- ☐ Affaissement-dépression
- ☐ Zone remblayée
- ☐ Puits
- ☐ Entrée à flanc de coteaux (cavage)
- ☐ Arbre isolé
- ☐ Autre :
- ☐ Aucun

Géométrie :

- ☐ Circulaire — Diamètre (m) # — Profondeur max (m) #
- ☐ Quelconque — Longueur min (m) # — Longueur max (m) #

Observations

Origine probable de l'indice

Type

- ☑ Carrière souterraine
- ☐ Carrière à ciel ouvert
- ☐ Carrière type inconnu
- ☐ Karstique (Naturel)
- ☐ Indéterminé
- ☐ Puits à eau

Matière extraite

- ☐ Marne
- ☐ Pierre de taille
- ☐ Cailloux
- ☐ Argile
- ☐ Sable

Commentaires

Alise : Marnière potentiellement en lien avec les indices de marnières déclarées (n°20, 62 et 99)

Explor-e 2024 : indice levé suite à l'étude d'Alise de 2012 ayant mis en évidence 3 anomalies probablement liées à la présence d'une marnière (ICS. 131)// indice reporté "pour mémoire sans périmètre de sécurité". Recommandation faite par le BRN de réaliser des décapages pour tout nouveau projet sur l'emprise de la parcelle napoléonienne. / Doute sur le n° de parcelle…

Indice 76602-062 / Détail document d'archives récentes

Origine du document	*Auteur :*	**DUVAL - Alise**
	Référence :	**Rapport**
	Date :	**2011-2012**
Informations extraites	**Investigation par décapage ayant mis en évidence 3 anomalies correspondant a priori a des puits de marnière.**	
Elements de localisation	*Plan de localisation :*	**OUI** *Echelle :*
	Lieu-dit :	
	Autre information :	
Elements de dimensionnement	*Plan d'extension :*	*Echelle :*
Remarques		

Indice 76602-062 / Détail document d'archives récentes

Origine du document	*Auteur :*	**Maire**
	Référence :	
	Date :	**27/12/2015**
Informations extraites	**Validation des propostiions de la société Alise pour létude des indices de cavités souterraines n°20, 62, 99 et n°152, 345, 131.**	
Elements de localisation	*Plan de localisation :*	*Echelle :*
	Lieu-dit :	
	Autre information :	
Elements de dimensionnement	*Plan d'extension :*	*Echelle :*
Remarques		

Indice 76602-062 / Détail document d'archives anciennes

Origine du document	***Archives départementales***	
	Cote :	**8S198**
Elements extraits	*Date du document :*	**25/01/1913**
	Type ouvrage :	**Carrière...**
	Déclarant :	**MAUROUARD Pierre**
	Locataire ou fermier :	
	Propriétaire :	
Elements de localisation	*Plan de localisation :*	*Echelle :*
	Lieu-dit :	
	Cadastre de référence :	**Napoléonien**
	Référence parcellaire :	*Section :* **B** *Parcelle :* **140**
	Autre information :	
	Observations :	**Déclarations d'ouverture de carrières - Registres d'enregistrement // Numéro d'ordre : 3734**
Elements de dimensionnement déclarés	*Plan d'extension :*	*Echelle :*
	Caractéristiques puits :	*Profondeur* */ Diamètre* */ Maçonné*
	Volume exploité :	
	Nombre d'étage(s) :	
	Chambres(s) :	
	Observations :	

Commentaire

Alise : Marnière potentiellement en lien avec les indices de marnières déclarées (n°20, 62 et 99)

Explor-e 2024 : indice levé suite à l'étude d'Alise de 2012 ayant mis en évidence 3 anomalies probablement liées à la présence d'une marnière (ICS. 131, 152 et 345)// indice reporté "pour mémoire sans périmètre de sécurité".
Recommandation faite par le BRN de réaliser des décapages pour tout nouveau projet sur l'emprise de la parcelle napoléonienne.

explor-e - contact@explor-e.fr - Tél : 02 35 95 14 85 Indice n° 76602-062 MAJ le 01/09/2024 Editon du : 22/12/2024 Page 4 / 31

Archive associée : AD-C

N° D'ORDRE	NOM ET PRÉNOMS DU DÉCLARANT.	COMMUNE OU A LIEU L'EXPLOITATION de la carrière.	SECTION cadastrale.	NUMÉROS DU CADASTRE.	DATE DE LA COMMUNICATION à la Préfecture.	DATE DE LA COMMUNICATION au service des Mines.
3682	Dufour, Louis	St Aignan s/Ry	B	987	29 [illegible] 12	24 [illegible]
3683	Wauffray	St Aubin s/Scie	B	388	26 —	26 —
3684	Van der Paelsen	Varenneville	Cr	65	26 —	27 —
3685	Colliard Désiré	Touville s/Arques	A	391-552	27 —	28 —
3686	Bigot Henri	Bas Bertinger	A	C	27 —	28 —
3687	Treval albert	Criquetot l'Esneval	C	2	28 —	30 —
3688	Leroy Germain	Graimville la Teinturière	C	183	28 —	30 —
3689	Laurent fils	St Aubin - Celloville	A	167	30 —	31 [illegible] 12
3690	Chomassin Henri	Quville - la Rivière	A	215	dc	31 [illegible] 12
3691	Varin Charles	Offranville	A	242	dc	31 [illegible] 12
3692	Trunevat	Barqueville	B	634	31 —	4 janvier 1913
3693	Delamare Emile	dc	B	81	31 —	4 —
3694	Allaume Alexandre	La Chaussée	A	238	31 —	4 —
3695	Samel Edouard	Neville	A	[illegible]	6 janvier 1913	6 —
3696	Bourgeaux Ernest	Gonneville	B	153	dc	6 —
3697	Morin Victorin	Bracquetuit	A	49	dc	6 —
3698	Duchaussoy César	Ormesnil Rothschild	B	140	dc	6 —
3699	Rousée Pierre	Villers-Ecalles	B	96	dc	Déposée le 13
3700	Petit Hippolyte	Esteville	A	118	7 —	10 —
3701	Leforestier Alexandre	Barqueville	D	8	dc	10 —
3702	Lanfray Augustin	Preuville	B	84	dc	10 —
3703	Mme Foliot	Bracquetuit	B	n'existe pas	dc	10 —
3704	Duré	St Aubin s/Scie	B	140	dc	10 —
3705	Dupuis Prosper	Offranville	C	316	5 —	10 —
3706	Lecontre Paul	Alvimare	A	28	10 —	14 —
3707	Georges Mathilde	Saint - Saëns	E	150	10 —	14 —
3708	Société G. Lange et fils exploitant	Bouzeville la Guerard	B	5	11 —	14 —
3709	Mme Boudalande	Bracquetuit	A	64	14 —	15 —
3710	Leroy	Offranville	C	143	14 —	15 —
3711	Mme Villard	Yaneleuf	A	932	14 —	15 —
3712	Anselin, Alcide,	Berthenville s/Bresle	A	417	16 —	17 —
3713	Lemarchand	dc	A	32	16 —	17 —
3714	Maillard Léon	Grandes Ventes	B	918	16 —	17 —
3715	Guyard Frédéric	St Martin le Gaillard	D	413	16	17 —
3716	Lelorgne Gustave	Augmenteuil	A	69	16	17 —
3717	St Martin aux Arbres	St Martin aux arbres	A	69	16	17 —

N° D'ORDRE	NOM ET PRÉNOMS DU DÉCLARANT.	COMMUNE OU A LIEU L'EXPLOITATION de la carrière.	SECTION cadastrale.	NUMÉROS DU CADASTRE.	DATE DE LA COMMUNICATION à la Préfecture.	DATE DE LA COMMUNICATION au service des Mines.
3718	Demeules Hippolyte	Gonneville	A	62	16 janvier 1913	17 janvier 1913
3719	Demetat Léon	Colmesnil-Manneville	A	69	15 —	21
3720	Desardin	Bouts et Marais	B	428	15 —	21
3721	Delaporte Henri	Criel s/mer	C	100	16 —	21
3722	Marie de Cleon		A	401	18 —	21
3723	A. Lanfray	Limesay	B	119	18 —	21
3724	Varin Charles	Offranville	A	382	21 —	22
3725	Bruno Julien	St Aubin s/mer	B	225	21 —	22
3726	Poipchiane Georges	Bois d'Ennebourg	B	722	21 —	22
3727	Charle Henri	St Germain des Essarts	E	88	21 —	22
3728	Charles Célestin	Ouzouy	A	50	27 —	28
3729	Allary Jean	St Denis d'Aclon	A	804	21 —	22
3730	Mme Vérard	Grville la Rivière	A	617	21 —	22
3731	Leroux Jules	Bocasse	B	488	21 —	22
3732	Paul René	Clairée Motteuse	A	130	21	22
3733	Hermetier Désiré	Quenteleville	A	155	28	28
3734	Mauvoisard Pierre	Vte Maison de Toiseville	B	160	22 —	25 —
3735	Prune Adolphe	Bourg Dun	E	30	22	25 —
3736	Bocel Jules	Auppegard	C	73	24 —	25 —
3737	Henry Emile	Bondeville	[illegible]	[illegible]		1 Juin
3738	Lefrançois Elie	Esperonnée	B	41	27 —	28 —
3739	Tellay Adrien	Gonneville	A	291	27 —	28 —
3740	Revel Joseph[illegible]	[illegible]	C	42	27 —	28 —
3741	Buron Armand	Biville - la Baignarde	A	101	24 —	28 —
3742	Olivier, Paul	Bricquebec	A	532	27 —	Déposée le
3743	Chaigne Charles	Manquenchon	A	185	27 —	28 —
3744	Legros, Gustave	Scrainville	D	[illegible]	29 —	[illegible]
3745	Lelong Emile	Mal Mannevillette	E	44	29 —	30
3746	Lelorgne	Belleville s/mer	B	218	29 —	30
3747	Lavenu Alphonse	Mal Mannevillette	A	59	29 —	30
3748	Muiot Ernest	Ouzouy	A	344	31 —	3 Janvier
3749	Beaucamp	Secteurville la Brosse	A	208	31	3
3750	Duval Pierre	St Martin aux arbres	A	49	31	3
3751	Henry Emile	Bondeville	A	3	31	3
3752	Durand Albert	Arques	A	154	31	3
3753	Petit Jules	Bosc le hard	[illegible]	[illegible]	31	3

Gestion des risques liés aux cavités souterraines

Commune de Saint Maclou de Folleville (76)

Investigations sur les parcelles napoléoniennes n°20, 62 et 99

RAPPORT DE SYNTHESE

Version 0 : septembre 2012

Aff. : ALI/DECAP/DUVAL/SAINT MACLOU DE FOLLEVILLE/1208049_BIS

« Reproduction interdite sans accord d'ALISE.

En tout état de cause, cette reproduction ne pourra être qu'intégrale. »

ALISE Environnement
102 rue du Bois Tison
76 160 St Jacques-sur-Darnétal
Tél : 02 35 61 30 19
Fax : 02 35 66 30 47

ALISE soutient la démarche de gestion durable des forêts : ce dossier est imprimé avec du papier certifié PEFC (*Pan European Forest Council*)

actioncarbone.org
Calculez, réduisez et compensez vos émissions de CO_2
ALISE s'engage dans la lutte contre le réchauffement climatique : ce dossier est compensé « carbone »

SOMMAIRE

1 - PREAMBULE DE L'ETUDE 3
1. CONTEXTE 3
2. OBJECTIFS 3

2 - SITUATION GEOGRAPHIQUE 4

3 - CONTEXTE GEOLOGIQUE 7

4 - RESULTATS DES INVESTIGATIONS 9
1. INDICES DU BRGM (N°176 ET N°197) 9
2. INDICE 131 9
3. LES INDICES DECAPES 9
- INDICE N°152 10
- INDICE N°198 12
- INDICE N°345 13

5 - CONCLUSION 16

6 - FICHE SYNTHETIQUE 18

7 - ANNEXE 19

LISTE DES FIGURES ET DES PHOTOGRAPHIES

FIGURES

PHOTOGRAPHIES

Photographie 1 : Vue générale sur le site d'intervention 10
Photographie 2 : Décapage réalisé au godet cureur 10
Photographie 3 : Présence de remblais dès 30 cm de profondeur 10
Photographie 4 : Remblais toujours présents à 2 m de profondeur lors de l'arrêt du décapage 10
Photographie 5 : Vue générale sur le site d'intervention 12
Photographie 6 : Décapage réalisé au godet cureur 12
Photographie 7 : Décapage par lames de 20 à 30 cm d'épaisseur 12
Photographie 8 : Fin du décapage 12
Photographie 9 : Vue générale sur le site d'intervention 14
Photographie 10 : Décapage réalisé au godet cureur 14
Photographie 11 : Présence de remblais dès 30 cm de profondeur 14
Photographie 12 : Remblais toujours présents à 2 m de profondeur lors de l'arrêt du décapage 14

1 - PREAMBULE DE L'ETUDE

1. Contexte

Le Bureau d'Etudes **ALISE Environnement** a été missionné par **Monsieur Duval**, afin de l'assister à la levée des indices de cavités souterraines n°20, 62 et 99 qui impactent sa propriété.

Ces indices sont situés sur la commune de Saint Maclou de Folleville.

Ils sont le résultat de trois déclarations d'ouverture de carrière sur la même parcelle napoléonienne. Ceux-ci ont pu être répertoriés, grâce aux archives anciennes étudiées, lors du recensement des indices de cavités souterraines provisoire réalisé par ALISE sur la commune de Saint Maclou de Folleville.

Il est à noter que des indices de cavités souterraines ont été enregistrés on sein la surface napoléonienne concernée.

L'emplacement de ces indices ainsi que leur périmètre de sécurité peuvent être appréciés sur les figures 2 et 3.

2. Objectifs

L'objectif de cette étude consiste à identifier 3 carrières souterraines correspondant aux 3 déclarations d'ouverture. Pour ce faire nous avons réalisé plusieurs opérations de décapages à la pelle mécanique afin de vérifier la présence ou non d'indice de cavité souterraine au droit de plusieurs indices situés au sein de l'archive napoléonienne (Nous recherchons ici une anomalie de remblais, une trace de puits d'accès à une exploitation souterraine, ...). Si les anomalies sont validées au décapage, nous proposerons de faire le rapprochement entre ces derniers et les déclarations d'ouvertures de carrières.

2 - SITUATION GEOGRAPHIQUE

La commune de Saint Maclou de Folleville se situe en Seine-Maritime, sur le plateau crayeux, au Nord de Rouen (cf. Figure 1 :).

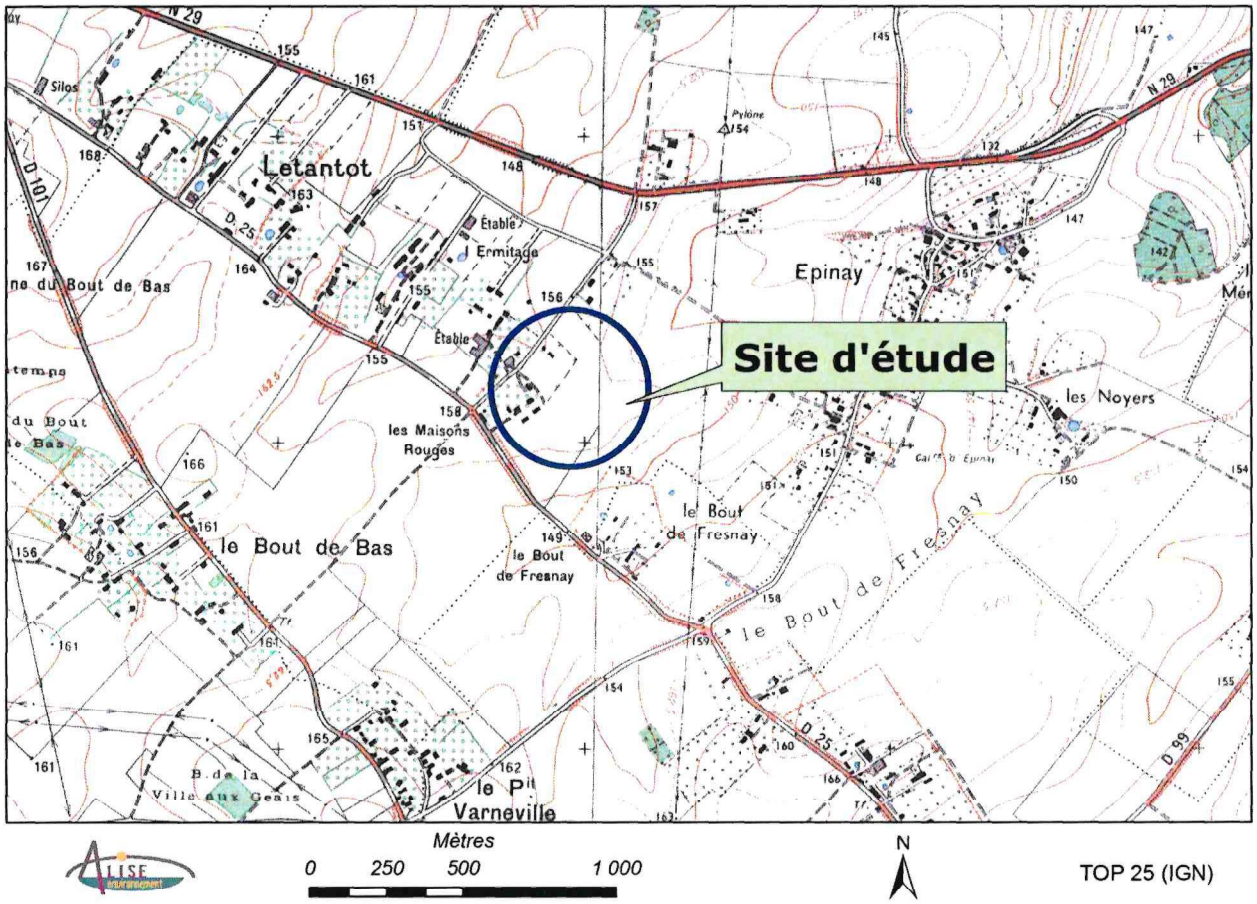

Figure 1 : Localisation du site d'étude

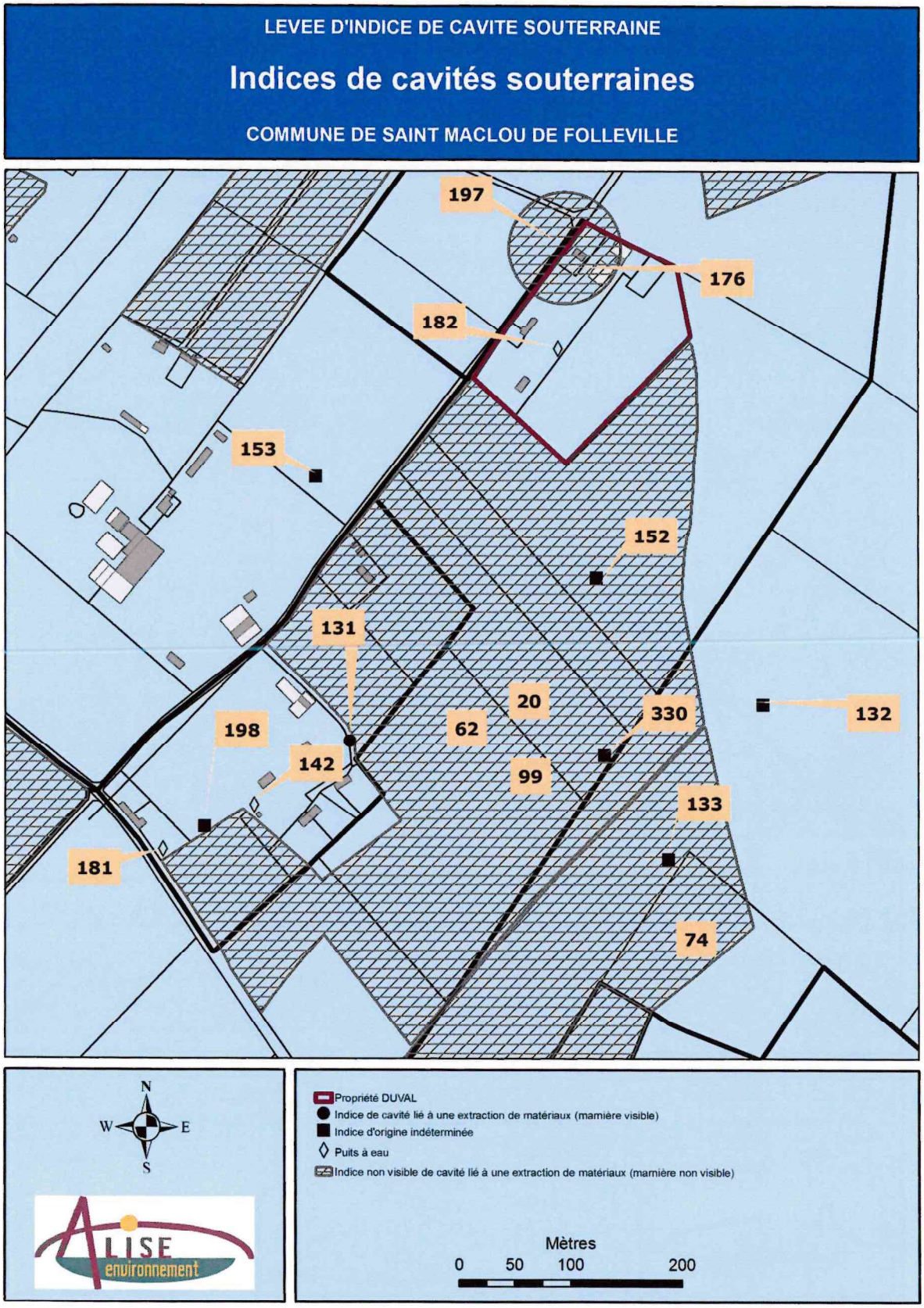

Figure 2 : Localisation des indices de cavités souterraines

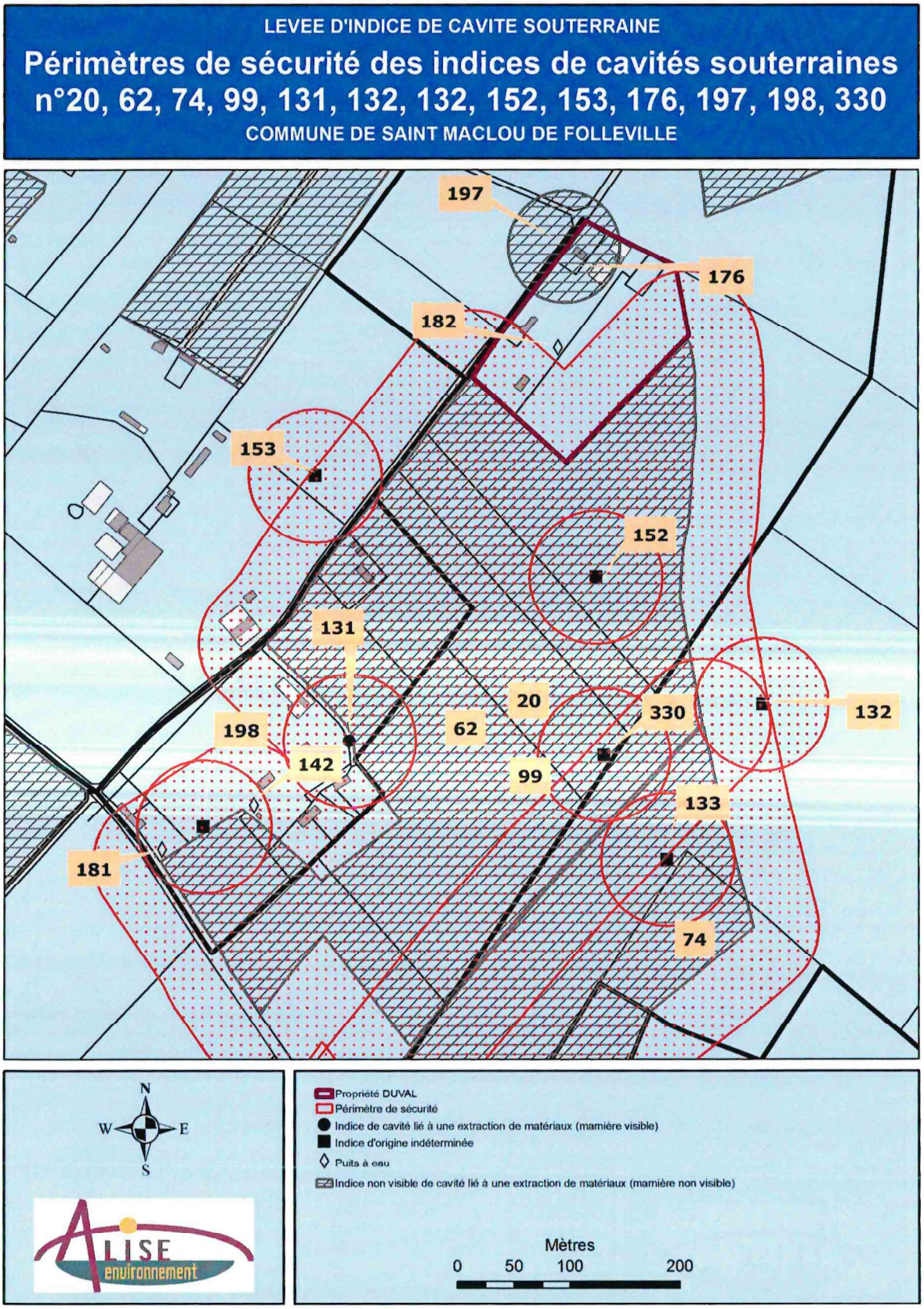

Figure 3 : Périmètre de sécurité des indices de cavités souterraines

3 - CONTEXTE GEOLOGIQUE

D'après les cartes géologiques de Londinnières, Yvetot et Saint Saëns, feuille au 1/50 000 (édition B.R.G.M., N°59, 76 et 77), et les données extraites de la Banque de données du Sous-Sol (BSS) gérée par le BRGM, la commune de Saint Maclou de Folleville présente un sous-sol constitué de plusieurs ensembles lithologiques avec, de la base vers le sommet :

- **Un substratum crayeux** d'âge Crétacé, constitué de craies blanches à grises avec des bancs de silex. La craie peut être observée à l'affleurement sur les versants et dans les vallées.
- **Une formation superficielle d'argile à silex** (notée « Rs » sur la carte) d'épaisseur pluri-métrique. Les argiles à silex sont issues de la décalcification de la craie et reposent sur le toit irrégulier du substratum crayeux.
- **Une formation superficielle limoneuse** recouvrant le sommet des plateaux et nommée « limons des plateaux » (LP). Ces limons sont, pour la plupart, non différenciés et sont constitués de quartz très fin. Ils ont été mis en place initialement par le vent, lors des différentes périodes froides du Quaternaire. Leur épaisseur est très variable, de quelques décimètres à plusieurs mètres (avec une ampleur maximale d'une quinzaine de mètres), en diminuant à proximité des versants et des falaises.

Un extrait de la carte géologique est présenté à la page suivante (Figure 4).

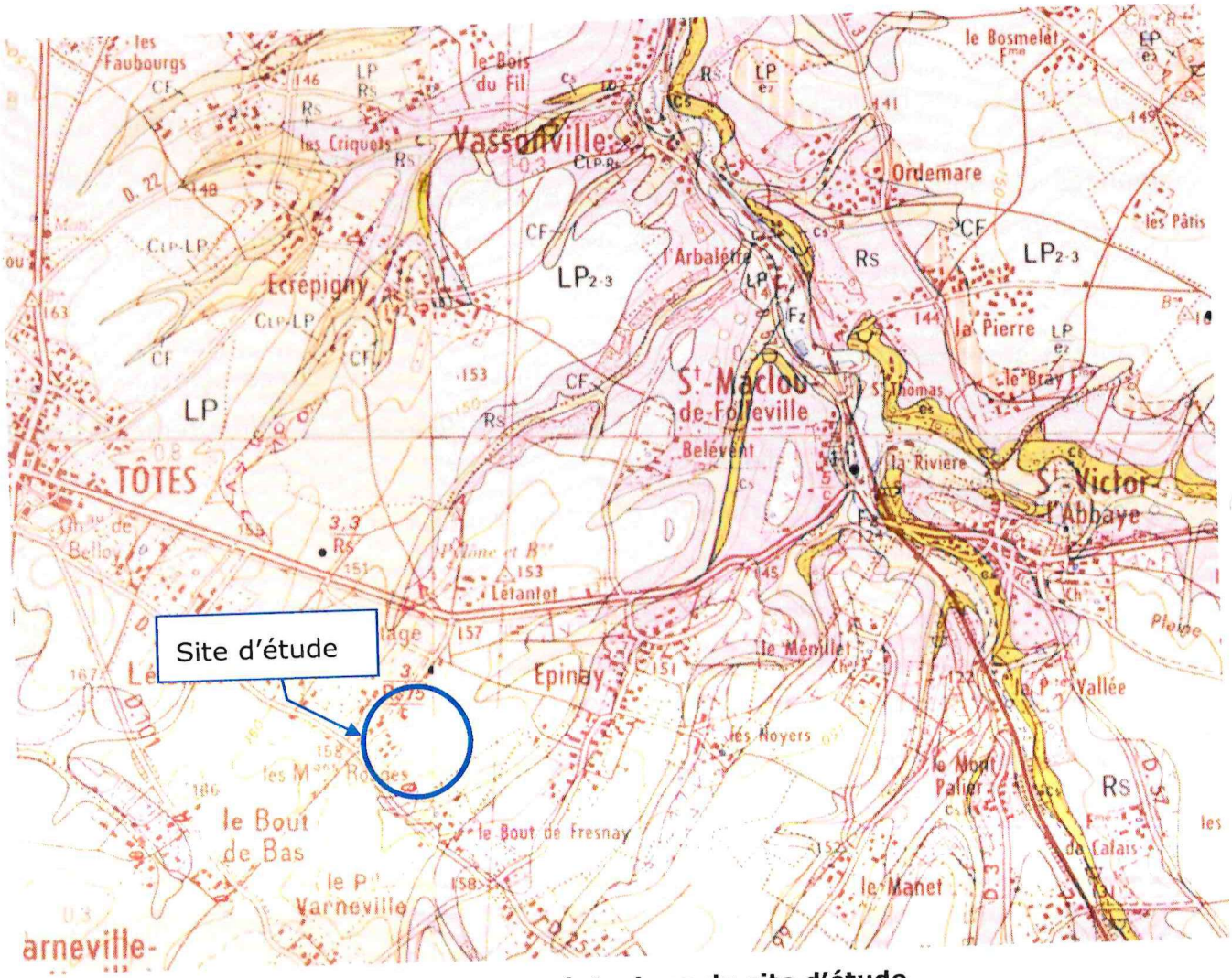

Figure 4 : Carte géologique du site d'étude

4 - RESULTATS DES INVESTIGATIONS

1. Indices du BRGM (n°176 et n°197)

Ces indices sont issus de la base de données du BRGM (Bureau de Recherches Géologiques et Minières). Ce sont des indices avec une précision géographique peu fiable puisqu'ils ont été localisés à l'échelle communale sans expertise visuelle. De ce fait, en accord avec les prescriptions de la DDTM, il n'y a pas besoin de leur associer un périmètre de sécurité. Ces deux indices se trouvent en dehors de la parcelle napoléonienne ayant l'objet de 3 déclarations d'ouvertures.

2. Indice 131

Il s'agit d'un effondrement constaté par M. DUVAL (puisatier depuis 3 générations) qui à vue cette effondrement massif et qui d'après son expérience nous a certifié qu'il s'agit d'un puits de marnière (cf. attestation en annexe). Cet indice correspond à un effondrement au niveau d'une voirie.

3. Les indices décapés

Lors du décapage de cet indice, étaient présents:

- M. DUVAL, demandeur de l'étude,
- M. LAMARRE et M. GIOÏA, bureau d'études *ALISE*.

Le décapage de chacun des indices a été réalisé en tranchées successives, par lames de 0,20 à 0,30 m d'épaisseur et au moins sur 0,70 m de profondeur minimum, ceci afin de respecter la doctrine de la Direction Départementale des Territoires et de la Mer de Seine-Maritime.

- **Indice n°152**

Les travaux ont été réalisés le 2 septembre 2011.

Au cours de ces investigations, nous avons surcreusé au droit de remblais formant une ellipse (3m sur 1,5m), ces remblais sont toujours présents lors de l'arrêt du décapage à 2 m de profondeur et forment presque un cercle (1,2m sur 1,4 m).

Une coupe des formations superficielles est présentée figure 5.

Au terme de cette investigation par décapage de l'ensemble de la surface concernée, il s'avère que l'indice 152 est lié à une cavité souterraine.



Photographie 1 : Vue générale sur le site d'intervention



Photographie 2 : Décapage réalisé au godet cureur



Photographie 3 : Présence de remblais dès 30 cm de profondeur



Photographie 4 : Remblais toujours présents à 2 m de profondeur lors de l'arrêt du décapage

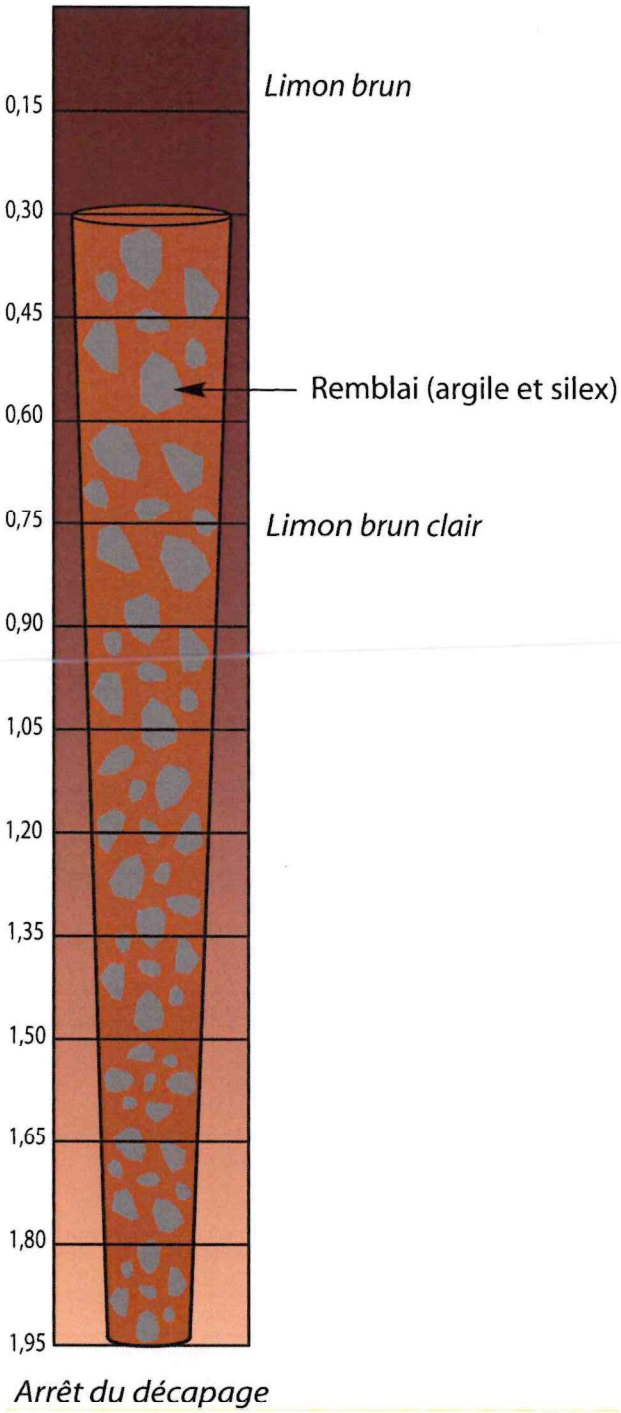

Figure 5 : Coupe synthétique des formations superficielles rencontrées (indice 152)

- **Indice n°198**

Les travaux ont été réalisés le 2 septembre 2011.

Au terme de cette investigation par décapage de l'ensemble de la surface concernée, aucune anomalie de type marnière (tête de puits, effondrement profond dans l'argile à silex…), ou de type karstique n'a été trouvée.

Une coupe des formations superficielles est présentée figure 6.

Cependant d'après les témoignages d'anciens ouvriers agricoles cet indice se situerait plus au Sud-Ouest, il a donc été relocalisé et renommé 198bis (cf. figure 8).



Photographie 5 : Vue générale sur le site d'intervention



Photographie 6 : Décapage réalisé au godet cureur



Photographie 7 : Décapage par lames de 20 à 30 cm d'épaisseur



Photographie 8 : Fin du décapage



Figure 6 : Coupe synthétique des formations superficielles rencontrées (indice 198)

- **Indice n°345**

Cet indice ne faisait pas partie du recensement provisoire, il été découvert grâce à la recherche effectuée par M. Duval auprès d'anciens ouvriers agricoles ou exploitants, qui ne s'étaient pas manifestés lors du recensement.

Les travaux ont été réalisés le 20 mars 2012.

Au cours de ces investigations, nous avons surcreusé au droit de remblais plus ou moins circulaire (1,4m de diamètre), ces remblais sont toujours présents lors de l'arrêt du décapage à 1,5 m de profondeur mais avec un diamètre réduit (0,8m).

Une coupe des formations superficielles est présentée figure 7.

Au terme de cette investigation par décapage de l'ensemble de la surface concernée, il s'avère que l'indice 345 est lié à une cavité souterraine.



Photographie 9 : Vue générale sur le site d'intervention



Photographie 10 : Décapage réalisé au godet cureur



Photographie 11 : Présence de remblais dès 30 cm de profondeur



Photographie 12 : Remblais toujours présents à 2 m de profondeur lors de l'arrêt du décapage

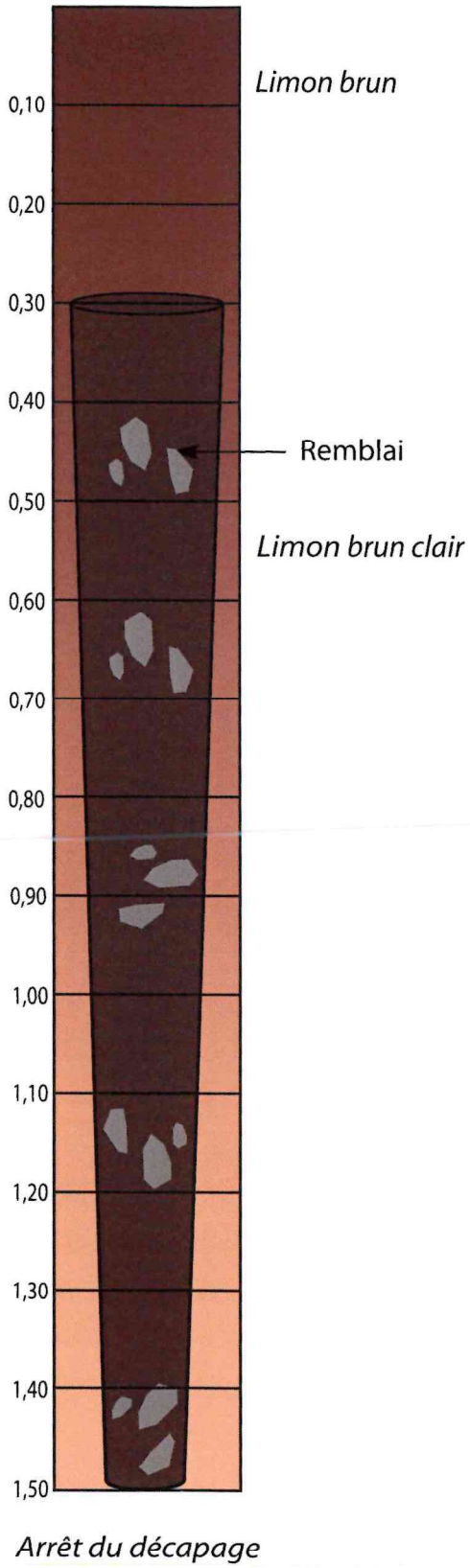

Figure 7 : Coupe synthétique des formations superficielles rencontrées (indice 345)

5 - CONCLUSION

Les décapages au droit des indices n°152 et 345 ont permis de mettre à jour des puits ou effondrement en rapport avec des cavités souterraines. Ces indices sont donc conservés en tant que cavités souterraines avérées. Le décapage réalisé au droit de l'indice n°198 n'a révélé aucune anomalie l'indice est donc levé, néanmoins d'après les témoignages il se situerait plus au Sud-Ouest, il a donc été relocalisé sous le numéro 198bis.

L'indice n°131 est également conservé en tant que cavité souterraine avérée suite à l'expertise visuelle réalisée et l'attestation ci-jointe (voir annexe).

En conclusion, nous proposons que :

- les indices de cavités souterraines n°20, 62, 99 et 198 ainsi que leur périmètre de sécurité soient levés ;

- que les indices 176 et 197 (indices du B.R.G.M.), comme le prévoit la doctrine des services de l'état, ne génèrent pas de périmètres de sécurité ;

- que les indices n°131, 152, 198bis et 345 soient conservés, ainsi que leur périmètre de sécurité d'un rayon de 60m. (voir figure 8).

Nous proposons le rapprochement des 3 déclarations d'ouverture de carrière (indices n°20, 62 et 99) avec les puits de marnières avérés que sont les indices n°131, 152 et 345. En conséquence, cela justifie, de lever le périmètre de sécurité des indices n°20, 62 et 99. Cependant, nous conseillons de conserver la mémoire de l'emprise de cette parcelle napoléonienne. Ainsi, en cas de projet d'urbanisme au droit de l'archive, un décapage suivant les règles de l'art ans la recherche de cavité, devra être réalisé par un professionnel.

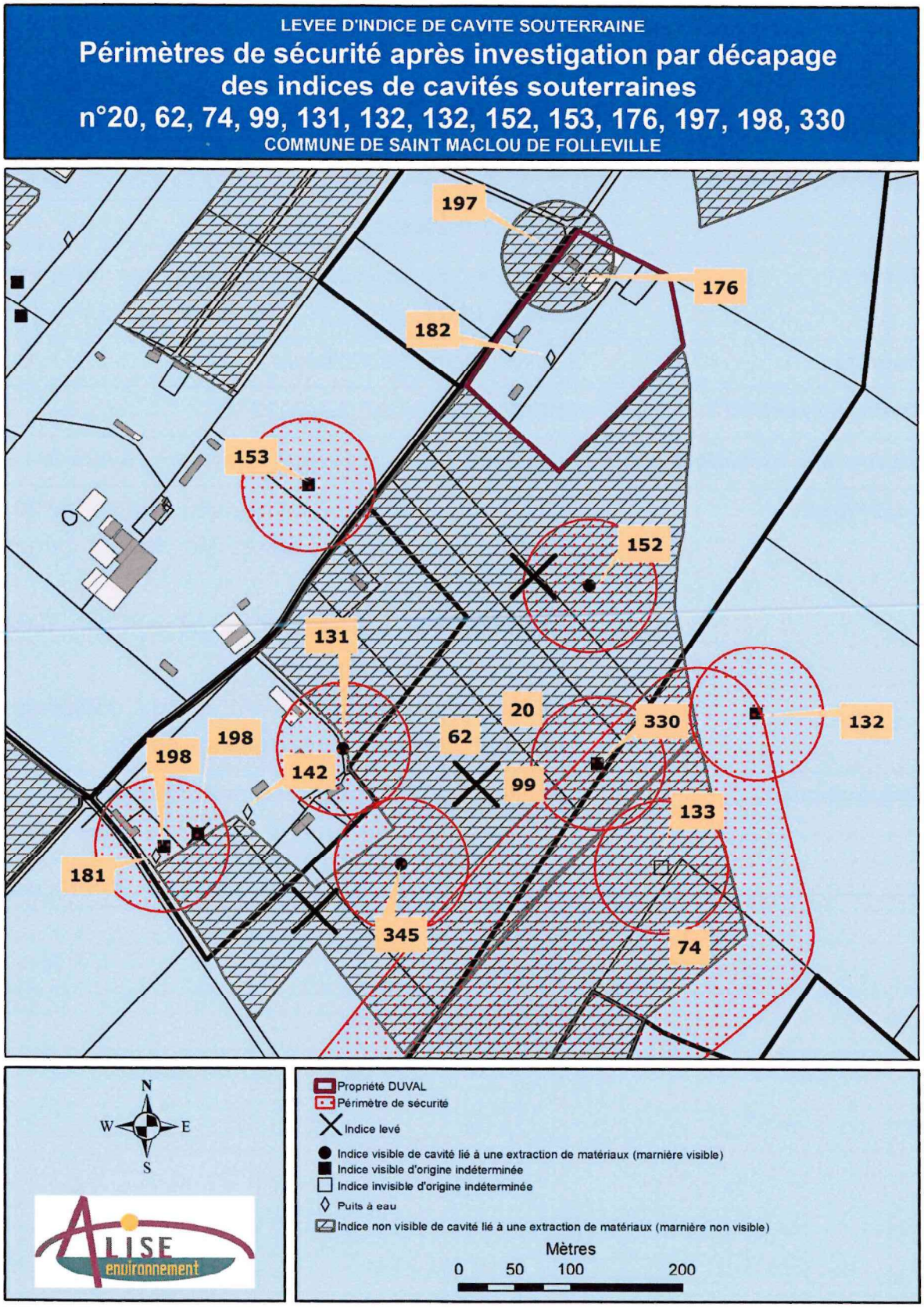

Figure 8 : Proposition de nouveaux périmètres de sécurité pour chacun des indices après investigations

6 - FICHE SYNTHETIQUE

Donneur d'ordre :	M. DUVAL
Intervenant :	SARL ALISE
Terrain et Rédacteur :	M. LAMARRE (ALISE)
	M. GIOIA (ALISE)
Objectif :	Identifier 3 carrières souterraines pour lever les indices 20, 62 et 99.
Commune :	Saint Maclou de Folleville
Date d'intervention :	02/09/2011 et 20/03/2012
Résultats des investigations :	Présence de 3 carrières souterraines avérées.
Propositions :	Levée des indices de cavités souterraines n°20, 62, 99 et 198 ainsi que la suppression de leur périmètre de sécurité. Les indices n°176 et 197 ne doivent pas faire l'objet d'un périmètre de sécurité Conservation des indices n°131, 152, 198bis et 345 en tant que carrières souterraines avérées.
Préconisations :	Réalisé un décapage au droit des zones où seront prévues les fondations dans le cas de futures constructions immobilières

7 - ANNEXE





Laurent DUVAL
PUISATIER

SAINT MACLOU DE FOLLEVILLE - 76890 TOTES
CIDEX 19 A
☎ 02 35 32 90 14 - Télécopie 02 35 32 90 14

SIRET : 448 541 334 00015

Le 24.10.2012

En tant que puisatier et travaillant très souvent sur des problèmes et de nombreux effondrement de marnière. Les Photos prise montre un effondrement de marnière et vu l'importance du trou il est quasiment sur que la totalité de la marnière s'est effondrer.

Duval Laurent

DÉPARTEMENT DE LA SEINE-MARITIME
CANTON DE TÔTES

MAIRIE
DE
SAINT MACLOU de FOLLEVILLE

A saint-Maclou de Folleville

Le 27 novembre 2015

REÇU LE
-4 DEC. 2015
BAU de Dieppe

Objet : validation des propositions de la société Alise pour l'étude des indices de cavités souterraines n°20,62,99 et n°152,345,131

Je soussigné FOLLAIN Benoit, maire de Saint-Maclou de Folleville valide les propositions de la société Alise dans le cadre de leur étude des indices de cavités souterraines n°20,62,99 et n°152,345,131 , à savoir :

- De faire le lien entre les 3 déclarations d'ouverture de carrières (indices n°20,62 et 99) et les indices décapés (n°152 et 345) et l'effondrement (indice 131)
- De lever les périmètres de sécurité des indices n°20, 62,99, tel que cela figure sur la cartographie jointe
- De conserver les périmètres de sécurité des indices de cavité souterraine n°152,345 et 131

FOLLAIN Benoit,Maire

MAIRIE DE ST-MACLOU-DE-FOLLEVILLE (S.-M.)

CORRESPONDANCE : Monsieur le Maire - 76890 SAINT MACLOU DE FOLLEVILLE
Téléphone : 02 35 32 68 73 - Télécopie : 02 35 34 85 33

Indice n° : 76602-063

Indice issu des archives - sans localisation précise (parcelle "napoléonienne")

Localisation

Département : 76 - Seine-Maritime

Commune : Saint-Maclou-de-Folleville

Repères locaux

Hameau/Lieu-dit : Belévent

Autre (route, chemin...) :

Coordonnées

Système : *RFG93-CC50*

Orig. report carto : *Cadastre Napo non corrigé*

x :

y :

Précision :

Type de Report : *Parcelle*

Contexte

Geomorphologique : *Plateau*

Altitude de la nappe : 115 m

Source : BRGM2012-ME

Source(s) de l'information

Enrichissement du RICS initial :Alise / - / septembre 2012

Archives (Cf. fiche(s) détaillée(s) page(s) suivante(s))

Départementales || Réf.: 8S198 | Section: C | Parcelle: 82 | || Date: 24/11/1913 |

Témoignages

Photo aérienne

Terrain

- ☐ Effondrement
- ☐ Affaissement-dépression
- ☐ Zone remblayée
- ☐ Puits
- ☐ Entrée à flanc de coteaux (cavage)
- ☐ Arbre isolé
- ☐ Autre :
- ☐ Aucun

Géométrie :

- ☐ Circulaire — Diamètre (m) # — Profondeur max (m) #
- ☐ Quelconque — Longueur min (m) # — Longueur max (m) #

Observations

Origine probable de l'indice

Type

- ☑ Carrière souterraine
- ☐ Carrière à ciel ouvert
- ☐ Carrière type inconnu
- ☐ Karstique (Naturel)
- ☐ Indéterminé
- ☐ Puits à eau

Matière extraite

- ☐ Marne
- ☐ Pierre de taille
- ☐ Cailloux
- ☐ Argile
- ☐ Sable

Commentaires

Indice 76602-063 / Détail document d'archives anciennes

Origine du document

Archives départementales

Cote : **8S198**

Elements extraits

Date du document : **24/11/1913**

Type ouvrage : **Carrière...**

Déclarant : **BOTTE Georges**

Locataire ou fermier :

Propriétaire :

Elements de localisation

Plan de localisation : *Echelle :*

Lieu-dit :

Cadastre de référence : **Napoléonien**

Référence parcellaire : *Section :* **C** *Parcelle :* **82**

Autre information :

Observations : **Déclarations d'ouverture de carrières - Registres d'enregistrement // Numéro d'ordre : 3965**

Elements de dimensionnement déclarés

Plan d'extension : *Echelle :*

Caractéristiques puits : *Profondeur* */ Diamètre* */ Maçonné*

Volume exploité :

Nombre d'étage(s) :

Chambres(s) :

Observations :

Archive associée : AD-A

N° D'ORDRE	NOM ET PRÉNOMS DU DÉCLARANT.	COMMUNE OU A LIEU L'EXPLOITATION de la carrière.	SECTION cadastrale.	NUMÉROS DU CADASTRE.	DATE DE LA COMMUNICATION à la Préfecture.	DATE DE LA COMMUNICATION au service des Mines.
3898	Fleury Marie	Blainville (recon	Ce	54	9 juin 13	9 juin 13
3899	Leroy Pierre	Sainte Opportune s/ Ry	B	86	9 juin 13	9 juin 13
3900	Dupuis Romain	Cailly	B	2	12 juin 13	13 juin 13
3901	Dupuis	Yainville	autre	5e Forme de Cadastre	13 juin 13	id
3902	Vve Janson	Bourg Dun	D	65	14 juin 13	16 juin 13
3903	Lefebvre	Blainville - Crevon	B	25	id	id
3904	Grenier, Henri	St Aubin l. Monger	B	54	17 juin 13	18 juin 13
3905	Leblanc Albert	Fauguernon	A	121	19 juin 13	20 juin 13
3906	Dutot Alexandre	Thiouville	B	217	id	id
3907	Leborgne Henri	Ocqueville	A	132	1er juillet 1913	
3908	Acard Romain	Bocasse	C	102	9 JUIL 1913	10 JUIL 1913
3909	Vve Anquetil, Alexandre,	Hautot l'Auvray	D	309	10 JUIL 1913	11 juillet 1913
390	Cousin	Gelto. les Bruns	B	46	11 juillet 1913	11 juillet 1913
3911	Ferrier Charles Arthur	Ocqueville	B	317	25 ——	26 ——
3912	Longuelle Pierre	Grémonville	A	79	1er août 13	2 août 1913
3913	G. Dallé au nom de Bandry fils	Tehouillerville	A	471	9 ——	11 ——
3914	Leleu Pierre	Bolleville	A	446	11 7bre 13	12 7bre 13
3915	Mariette Joseph	Manonville	C	14	id	12
3916	Duparcin Augustin	Bon Mesnil	B	187	id	12
3917	Capron Charles	Fréquelabataille	C	255	16 ——	17
3918	Barré, narcisse	Lammerville	B	33	23 —	24
3919	Rivoi Gustave	id	D	1	23 —	24
3920	Lhommet Jacques	Vattetot sous Beaumont	B	229	23 —	24
3921	Alexandre Victor	Bacqueville	C	4	27 —	30 sept. 13
3922	Bernheim Abraham	id	A	3	27 —	30 id
3923	Philippe, Albert	Etouteville	G	359	3 octobre	4 oct.
3924	Vve Paquis	Anquetierville Auberbosc	A	31	id	4 oct.
3925	Elisé Pierre	Bourville	A	5	4 oct	6 oct
3926	Varmelle, Ernest	Fontville	A	510	9 oct	10 oct
3927	Colange, Marie	Belmesnil	A	343	id	id
3928	Ferrand, Auguste,	St Martin l. Gaillard	G	24	id	id
3929	Lefebvre Louis	id (2e article)	G	115	id	id
3930	Dumont, Emile	Grandes Ventes	B	314	id	id
3931	Berenger, Louis	Bettetville	B	106	10 oct	13 id
3932	Guinard, Victor	Criquetot s/ Longuville	B	1132	id	13 id
3933	Dondemont, Celestin	Cailly	B	183	11 oct	13 id

N° D'ORDRE	NOM ET PRÉNOMS DU DÉCLARANT.	COMMUNE OU A LIEU L'EXPLOITATION de la carrière.	SECTION cadastrale.	NUMÉROS DU CADASTRE.	DATE DE LA COMMUNICATION à la Préfecture.	DATE DE LA COMMUNICATION au service des Mines.
3934	Fauvel, Edmond	Etainpuis (Bonnay)	E	130	11 oct	13 oct
3935	Bradbury	Etouteville	G	161	15 oct	15 oct
3936	Dubosc, Eugène	La Chapelle s/ Dun	B	103	id	id
3937	Vrbleeume, jean	Cottevilla s/ Mer	E	218-219	id	id
3938	Delahaye Gustave	St Léger aux Bois	A	560	id	id
3939	Vandersplatsen	Vasonville	D	192	15 oct	15 oct
3940	Bouffay Eugène	Louvetot	A et B	55	16 oct	18 oct
3941	Berrault Alphonse	St Pierre de Varengeville	B	280	18 oct	21 id
3942	Fabulet Théodule	Etalleville, Hameau Sellette	A	470	21 oct	22 oct
3943	Greverend, Albert	Hautot l. Vatteville	A	23	id	id
3944	Crosne, Eugène	St Arnoult	A	55	22 oct 13	24 oct
3945	Sautreuil Eugène	Cropville St Mars	B	280	23 oct 13	id
3946	Haguet Paul	Etainhus	C	187	24 oct 13	25 oct 13
3947	Duteurtre Ambroise fils	Cuisl cte Boscanu	—		31 oct	4 nov 13
3948	Vve Cassel	Bertreville	A	155	5 nov 13	6 nov 13
3949	Vallot Alfred	St Aignan s/ Ry	A	269	id	id
3950	de Jorgia, Max	Duclair	C	1	6 nov	7 nov
3951	Doutreleant Arthur	Quiotteville la Gde	A	612	id	id
3952	Delarue Marie	Betteville	B	323	id	id
3953	Chicot, Albert	Gruchet le Valasse	A	56	10 nov 13	11 nov
3954	Bouquet René	Berchigny Graimesnil	C	13	id	11 nov
3955	Noël, Arthur	Betteville St Ouen	A	35	11 nov 13	13 nov
3956	Leforestier Désiré	Betteville St Laurent	A	209	13 nov 13	14 nov
3957	Audon, Pascal	Hauteage Berenger	A	61	id	id
3958	Mme David Marescot	Sealle Allie	A	262	id	id
3959	Chorin Gustave	Mont St Aignan	A	462 B	18 nov 13	19 nov
3960	Hanson, Auguste	La Fontelaye	B	12	17 nov	id
3961	Vve Andrieu	Yquebeuf	A	267	id	id
3962	Desillers, Emile	Cardie Pot de fer	A	18	id	id
3963	Le Vardier P.	Belmesnil	A	14	18 nov	id
3964	Soullard Eugène	Offranville	D	326 329 330 331 332	20 nov	21 nov
3965	Botté Georges	St Maclou de Folleville	C	82	24 nov	26 nov
3966	id	id	C	29	id	id
3967	Lebreton, Henri	Canteleu	voir b			
3968	Duhamel, Gustave	St Laurent en Caux	A	4	25 nov 13	26 nov 13
3969	Leroux fils	Veauville Manoir	B	218	26 nov	27 nov 13

Indice n° : 76602-064

Indice issu des archives - sans localisation précise (parcelle "napoléonienne")

Localisation

Département : 76 - Seine-Maritime

Commune : Saint-Maclou-de-Folleville

Repères locaux

Hameau/Lieu-dit :

Autre (route, chemin...) :

Coordonnées

Système : *RFG93-CC50*

Orig. report carto : *Cadastre Napo non corrigé*

x :

y :

Précision :

Type de Report : *Parcelle*

Contexte

Geomorphologique : *Coteau*

Altitude de la nappe : 115 m

Source : BRGM2012-ME

Source(s) de l'information

Enrichissement du RICS initial :Alise / - / septembre 2012

Archives (Cf. fiche(s) détaillée(s) page(s) suivante(s))

Départementales || Réf.: 8S198 | Section: C | Parcelle: 29 | || Date: 24/11/1913 |

Témoignages

Photo aérienne

Terrain

- ☐ Effondrement
- ☐ Affaissement-dépression
- ☐ Zone remblayée
- ☐ Puits
- ☐ Entrée à flanc de coteaux (cavage)
- ☐ Arbre isolé
- ☐ Autre :
- ☐ Aucun

Géométrie :

- ☐ Circulaire — Diamètre (m) # — Profondeur max (m) #
- ☐ Quelconque — Longueur min (m) # — Longueur max (m) #

Observations

Origine probable de l'indice

Type

- ☑ Carrière souterraine
- ☐ Carrière à ciel ouvert
- ☐ Carrière type inconnu
- ☐ Karstique (Naturel)
- ☐ Indéterminé
- ☐ Puits à eau

Matière extraite

- ☐ Marne
- ☐ Pierre de taille
- ☐ Cailloux
- ☐ Argile
- ☐ Sable

Commentaires

Indice 76602-064 / Détail document d'archives anciennes

Origine du document	*Archives départementales*	
	Cote :	**8S198**
Elements extraits	*Date du document :*	**24/11/1913**
	Type ouvrage :	**Carrière...**
	Déclarant :	**BOTTE Georges**
	Locataire ou fermier :	
	Propriétaire :	
Elements de localisation	*Plan de localisation :*	*Echelle :*
	Lieu-dit :	
	Cadastre de référence :	**Napoléonien**
	Référence parcellaire :	*Section :* **C** *Parcelle :* **29**
	Autre information :	
	Observations :	**Déclarations d'ouverture de carrières - Registres d'enregistrement // Numéro d'ordre : 3966**
Elements de dimensionnement déclarés	*Plan d'extension :*	*Echelle :*
	Caractéristiques puits :	*Profondeur* */ Diamètre* */ Maçonné*
	Volume exploité :	
	Nombre d'étage(s) :	
	Chambres(s) :	
	Observations :	

Archive associée : AD-A

N° D'ORDRE	NOM ET PRÉNOMS DU DÉCLARANT.	COMMUNE OU A LIEU L'EXPLOITATION de la carrière.	SECTION cadastrale.	NUMÉROS DU CADASTRE.	DATE DE LA COMMUNICATION à la Préfecture.	DATE DE LA COMMUNICATION au service des Mines.
3898	Fleury Marie	Blainville (recon	Ce	54	9 juin 13	9 juin 13
3899	Leroy Pierre	Sainte Reine s/ Rys	B	86	9 juin 13	9 juin 13
3900	Dupuis Romain	Cailly	B	2	12 juin 13	13 juin 13
3901	Dupuis	Yainville	carte	5e Vente de Carte	13 juin 13	13 juin 13
3902	Vve Janson	Bourg Dun	D	65	14 juin 13	16 juin 13
3903	Lefebvre	Blainville - Crevon	B	25	d°	d°
3904	Grenier, Henri	St Aubin le Manger	B	54	17 juin 13	18 juin 13
3905	Leblanc Albert	Fresquiennes	A	121	19 juin 13	20 juin 13
3906	Dutot Alexandre	Thiouville	B	217	d°	d°
3907	Leborgne Henri	Ocqueville	A	132	1er juillet 1913	[illegible]
3908	Acard Romain	Bocasse	C	102	9 JUIL 1913	10 JUIL 1913
3909	Vve Anquetil, Alexandre,	Hautot l'Auvray	D	309	10 JUIL 1913	11 juillet 1913
390	Cousin	Sotteville les Rouen	B	46	11 juillet 1913	11 juillet 1913
3911	Ferrier Charles Arthur	Ocqueville	B	317	25 ——	26 ——
3912	Longuelle Pierre	Grémonville	A	79	1er août 13	2 août 1913
3913	G. Dallé au nom de Bandry fils	Sahurs Belbeuf	A	471	9 ——	11 ——
3914	Leleu Pierre	Bolleville	A	446	11 7bre 13	12 7bre 13
3915	Mariette Joseph	Manonville	C	14	d°	12
3916	Duparcin Augustin	Bois Normand	B	187	d°	12
3917	Capron Charles	Fresne la Bataille	C	255	16 ——	17
3918	Barré, narcisse	Lammerville	B	33	23 —	24
3919	Rivoire Gustave	de	D	1	23 —	24
3920	Thommet Jacques	Vattetot sous Beaumont	B	229	23 —	24
3921	Alexandre Victor	Bacqueville	C	4	27 —	30 sept. 13
3922	Bernheim Abraham	d°	A	3	27 —	30 d°
3923	Philippe, Albert	Etouteville	G	359	3 octobre	4 oct.
3924	Vve Paquis	Anquetierville Auberbosc	A	31	d°	4 oct.
3925	Elisé Pierre	Bourville	A	5	4 oct.	6 oct.
3926	Varenille, Ernest	Fontenille	A	510	9 oct.	10 oct.
3927	Colange, Marie	Belmesnil	A	343	d°	d°
3928	Ferrand, Auguste,	St Martin le Gaillard	G	24	d°	d°
3929	Lefebvre Louis	d° (Caumont)	G	115	d°	d°
3930	Dumont, Emile	Grandes Ventes	B	314	d°	d°
3931	Berenger, Louis	Bellerville	B	106	10 oct.	13 d°
3932	Guinard, Victor	Criquetot s/ Longuemare	B	1132	d°	13 d°
3933	Dondemont, Celestin	Cailly	B	183	11 oct.	13 d°

N° D'ORDRE	NOM ET PRÉNOMS DU DÉCLARANT.	COMMUNE OU A LIEU L'EXPLOITATION de la carrière.	SECTION cadastrale.	NUMÉROS DU CADASTRE.	DATE DE LA COMMUNICATION à la Préfecture.	DATE DE LA COMMUNICATION au service des Mines.
3934	Fauvel, Edmond	Etaimpuis (Bonnay)	E	130	11 oct.	13 oct.
3935	Bradbury	Etouteville	G	161	15 oct.	15 oct.
3936	Dubosc, Eugène	La Chapelle s/ Dun	B	103	d°	d°
3937	Anbreaume, Jean	Sotteville s/ Mer	E	218-219	d°	d°
3938	Delahaye Gustave	St Léger aux Bois	A	560	d°	d°
3939	Vanderplatsen	Vasonville	D	192	15 oct.	15 oct.
3940	Bouffay Eugène	Louvetot	A et B	55	16 oct.	18 oct.
3941	Berrault Alphonse	St Pierre de Varengeville	B	280	18 oct.	21 d°
3942	Fabulet Théodule	Etalleville, Hameau Sellette	A	470	21 oct.	22 oct.
3943	Greverend, Albert	Hautot le Vatois	A	23	d°	d°
3944	Crosne, Eugène	St Arnoult	A	55	22 oct. 13	24 oct.
3945	Sautreuil Eugène	Ocqueville Gal Mesnil	B	280	23 oct. 13	d°
3946	Haguet Paul	Etainhus	C	187	24 oct. 13	25 oct. 13
3947	Duteurtre Ambroise fils	Criel et Berneval	—		31 oct.	4 nov. 13
3948	Vve Cassel	Bertreville	A	155	5 nov. 13	6 nov. 13
3949	Vallot, Alfred	St Aubin s/ Scie	A	269	d°	d°
3950	de Jorgia, Mme	Duclair	C	1	6 nov.	7 nov.
3951	Doucerain Arthur	Quiberville la Vieille	A	612	d°	d°
3952	Delarue Marie	Bellerville	B	323	d°	d°
3953	Chicot, Albert	Greuchet le Valasse	A	56	10 nov. 13	11 nov.
3954	Bouquet René	Berchigny Graincourt	C	13	d°	11 nov.
3955	Noël, Arthur	Bellerville St Aubin	A	35	11 nov. 13	13 nov.
3956	Lefevre Désiré	Bellerville St Laurent	A	209	13 nov. 13	14 nov.
3957	Audon, Pascal	Hauteroye Berenger	A	61	d°	d°
3958	Mme David Marescot	Scalle Allie	A	262	d°	d°
3959	Chorin Gustave	Mont St Aignan	A	462 B	18 nov. 13	19 nov.
3960	Hanson, Auguste	Le Fontelaye	B	12	17 nov.	d°
3961	Vve Andrieu	Yquebeuf	A	267	d°	d°
3962	Desilles, Emile	Candie Pont de Jer	A	18	d°	d°
3963	Le Vaillant P.	Belmesnil	A	14	18 nov.	d°
3964	Soullard Eugène	Offranville	D	326 329 330 331 332	20 nov.	21 nov.
3965	Botté Georges	St Macloux de Totteville	C	82	24 nov.	26 nov.
3966	d°	d°	C	29	d°	d°
3967	Lebreton, Henri	Canteleu	voir b	[illegible]	[illegible]	[illegible]
3968	Duhamel, Gustave	St Laurent en Caux	A	4	25 nov. 13	26 nov. 13
3969	Leroux fils	Veauville Manoir	B	218	26 nov.	27 nov. 13

explor-e - contact@explor-e.fr - Tél : 02 35 95 14 85 Indice n° 76602-064 MAJ le 01/09/2024 Editon du : 22/12/2024 Page 3 / 3

Indice n° : 76602-065

Indice issu des archives - sans localisation précise (parcelle "napoléonienne")

Localisation

Département : 76 - Seine-Maritime

Commune : Saint-Maclou-de-Folleville

Repères locaux

Hameau/Lieu-dit : le Bray Fme

Autre (route, chemin...) :

Coordonnées

Système : *RFG93-CC50*

Orig. report carto : *Cadastre Napo non corrigé*

x :

y :

Précision :

Type de Report : *Parcelle*

Contexte

Geomorphologique : *Plateau*

Altitude de la nappe : 115 m

Source : BRGM2012-ME

Source(s) de l'information

Enrichissement du RICS initial :Alise / - / septembre 2012

Archives (Cf. fiche(s) détaillée(s) page(s) suivante(s))

Départementales || Réf.: 8S198 | Section: D | Parcelle: 45 | || Date: 29/01/1914 |

Témoignages

Photo aérienne

Terrain

- ☐ Effondrement
- ☐ Affaissement-dépression
- ☐ Zone remblayée
- ☐ Puits
- ☐ Entrée à flanc de coteaux (cavage)
- ☐ Arbre isolé
- ☐ Autre :
- ☐ Aucun

Géométrie :

- ☐ Circulaire — Diamètre (m) # — Profondeur max (m) #
- ☐ Quelconque — Longueur min (m) # — Longueur max (m) #

Observations

Origine probable de l'indice

Type

- ☑ Carrière souterraine
- ☐ Carrière à ciel ouvert
- ☐ Carrière type inconnu
- ☐ Karstique (Naturel)
- ☐ Indéterminé
- ☐ Puits à eau

Matière extraite

- ☐ Marne
- ☐ Pierre de taille
- ☐ Cailloux
- ☐ Argile
- ☐ Sable

Commentaires

Indice 76602-065 / Détail document d'archives anciennes

Origine du document	*Archives départementales*	
	Cote :	**8S198**
Elements extraits	*Date du document :*	**29/01/1914**
	Type ouvrage :	**Carrière...**
	Déclarant :	**NOEL Pierre**
	Locataire ou fermier :	
	Propriétaire :	
Elements de localisation	*Plan de localisation :*	*Echelle :*
	Lieu-dit :	
	Cadastre de référence :	**Napoléonien**
	Référence parcellaire :	*Section :* **D** *Parcelle :* **45**
	Autre information :	
	Observations :	**Déclarations d'ouverture de carrières - Registres d'enregistrement // Numéro d'ordre : 4089**
Elements de dimensionnement déclarés	*Plan d'extension :*	*Echelle :*
	Caractéristiques puits :	*Profondeur* */ Diamètre* */ Maçonné*
	Volume exploité :	
	Nombre d'étage(s) :	
	Chambres(s) :	
	Observations :	

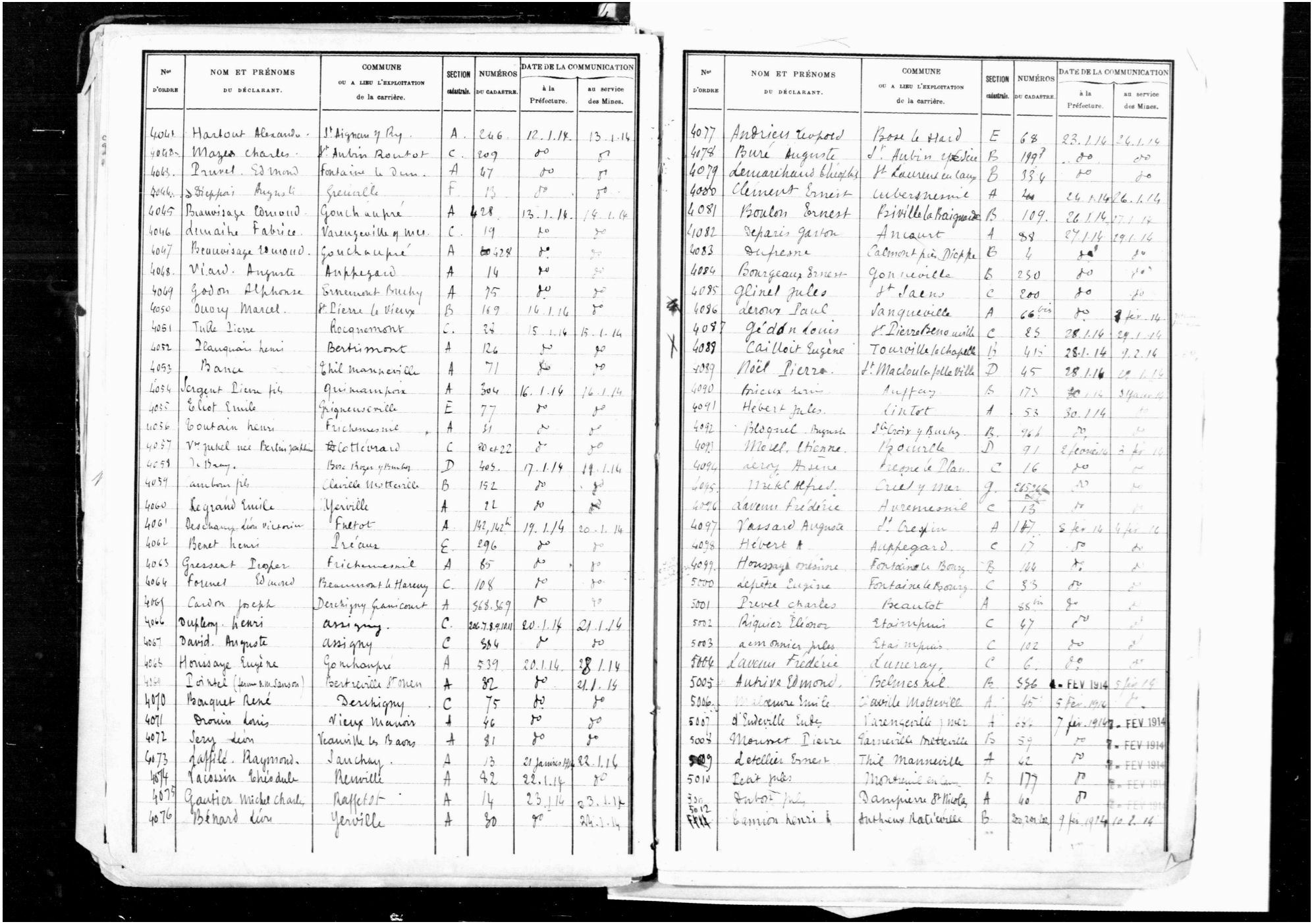

N° D'ORDRE	NOM ET PRÉNOMS DU DÉCLARANT.	COMMUNE OU A LIEU L'EXPLOITATION de la carrière.	SECTION cadastrale.	NUMÉROS DU CADASTRE.	DATE DE LA COMMUNICATION à la Préfecture.	DATE DE LA COMMUNICATION au service des Mines.
4044	Harbout Alexandre	St Aignan y Ry	A	246	12.1.14	13.1.14
4045	Mazes charles	St Aubin Routot	C	209	do	do
4046	Druvel Edmond	Fontaine le Dun	A	67	do	do
4046	Stéphan Auguste	Grainville	F	13	do	do
4045	Brauvisage Edmond	Gouchaupré	A	428	13.1.14	14.1.14
4046	demaithe Fabrice	Varengeville y mer	C	19	do	do
4047	Brauvisage Edmond	Gouchaupré	A	428	do	do
4048	Viard Auguste	Auppegard	A	14	do	do
4049	Godon Alphonse	Ermenonville Buchy	A	75	do	do
4050	Duroy Marcel	St Pierre le Vieux	B	169	14.1.14	do
4051	Tuile Pierre	Rocquemont	C	28	15.1.14	15.1.14
4052	Blanquain henri	Bertimont	A	126	do	do
4053	Bance	Thil manneville	A	71	do	do
4054	Sergent Pierre fils	Quincampoix	A	304	16.1.14	16.1.14
4055	Eliot Emile	Grigneuseville	E	77	do	do
4056	Coutain henri	Frichemesnil	A	51	do	do
4057	Vve Gutel née Berlin Jules	St Ouen	C	20 et 22	do	do
4058	De Bray	Bois Roger y Buchy	D	405	17.1.14	19.1.14
4059	Lambon fils	Clairefontaine Motteville	B	152	do	do
4060	Legrand Emile	Yerville	A	92	do	do
4061	Deschamps Léon victorin	Fretot	A	142, 142 bis	19.1.14	20.1.14
4062	Beret henri	Préaux	E	296	do	do
4063	Gressent Isidore	Frichemesnil	A	85	do	do
4064	Fornel Edmond	Beaumont le Hareng	C	108	do	do
4065	Cardon joseph	Derchigny Jumiéges	A	368.369	do	do
4066	Duplay henri	assigny	C	226.7.8.9.1811	20.1.14	21.1.14
4067	David Auguste	assigny	C	884	do	do
4068	Houssaye Eugène	Gouchaupré	A	539	20.1.14	28.1.14
4069	Lorieul (femme Lemasson)	Bertreville St Ouen	A	82	do	21.1.14
4070	Banquet René	Derchigny	C	75	do	do
4071	Drouin Louis	Vieux Manoir	A	46	do	do
4072	Jery Léon	Veauville les Baons	A	81	do	do
4073	Jaffild Raymond	Sanchay	A	13	21 janvier 1914	22.1.14
4074	Vaissin Théodule	Renville	A	92	22.1.14	do
4075	Gautier Michel charles	Raffetot	A	14	23.1.14	23.1.14
4076	Bénard Léon	Yerville	A	80	do	24.1.14

N° D'ORDRE	NOM ET PRÉNOMS DU DÉCLARANT.	COMMUNE OU A LIEU L'EXPLOITATION de la carrière.	SECTION cadastrale.	NUMÉROS DU CADASTRE.	DATE DE LA COMMUNICATION à la Préfecture.	DATE DE LA COMMUNICATION au service des Mines.
4077	Andrieux Leopold	Bosc le Hard	E	68	23.1.14	24.1.14
4078	Buré Auguste	St Aubin épinay	B	199	do	do
4079	Lemarchand Théophile	St Laurent en Caux	B	33.4	do	do
4080	Clément Ernest	Cuverchemesnil	A	44	24.1.14	26.1.14
4081	Boulon Ernest	Biville la Baignarde	B	109	26.1.14	27.1.14
4082	Deparis Gaston	Ancourt	A	88	27.1.14	29.1.14
4083	Dufresne	Calmont près Pissy	B	4	do	do
4084	Bourgeaux Ernest	Gonneville	B	250	do	do
4085	Glinel Jules	St Saens	C	800	do	do
4086	Leroux Paul	Sanquenville	A	66 bis	do	3 fév. 14
4087	Gédon Louis	St Pierre Benouville	C	85	28.1.14	29.1.14
4088	Caillot Eugène	Tourville la Chapelle	B	415	28.1.14	7.2.14
4089	Noël Pierre	St Maclou la Ville	D	45	28.1.14	29.1.14
4090	Fricux henri	Auppay	B	175	30.1.14	31 janv 14
4091	Hébert jules	Cintot	A	58	30.1.14	do
4092	Blogne Auguste	St Croix y Buchy	B	964	do	do
4093	Morel Etienne	Yquebeuville	D	91	3 février 14	3 fév. 14
4094	Leroy Arsène	Preaux le Plan	C	16	do	do
5045	Nickel Alfred	Criel y Mer	G	565 566	do	do
4096	Laveaux Frédéric	Auvernesnil	C	13	do	do
4097	Vassard Auguste	St Crespin	A	147	3 fév. 14	4 fév. 14
4098	Hébert A	Auppegard	C	17	do	do
4099	Houssaye Orésime	Fontaine le Bourg	B	164	do	do
5000	Lepetre Eugène	Fontaine le Bourg	C	83	do	do
5001	Prevel charles	Beautot	A	88 bis	do	do
5002	Riquier Eléonor	Etainhus	C	47	do	do
5003	Lemonnier jules	Etainhus	C	102	do	do
5004	Laveaux Frédéric	Auneray	C	6	do	do
5005	Antrive Edmond	Belleneuve	B	536	4 FEV 1914	5 fév. 14
5006	Maleuvre Emile	Motteville	A	45	5 fév. 1914	do
5007	d'Endeville Emile	Varengeville y mer	A	554	7 fév. 1914	7 FEV 1914
5008	Mouquet Pierre	Yainville Motteville	B	59	do	7 FEV 1914
5009	Letellier Ernest	Thil Manneville	A	62	do	7 FEV 1914
5010	Leroy jules	Monneville en Caux	B	177	do	7 FEV 1914
5011 5012	Dubosc jules	Dampierre St Nicolas	A	40	do	7 FEV 1914
FRIX	Lemaire henri	Authieux Ratieville	B	30 70 bis	7 fév. 1914	10.2.14

explor-e - contact@explor-e.fr - Tél : 02 35 95 14 85 Indice n° 76602-065 MAJ le 01/09/2024 Editon du : 22/12/2024 Page 3 / 3

Archive associée : AD-A

Indice n° : 76602-066

Indice issu des archives - sans localisation précise (parcelle "napoléonienne")

Localisation

Département : 76 - Seine-Maritime

Commune : Saint-Maclou-de-Folleville

Repères locaux

Hameau/Lieu-dit : Plaine du Bout de Bas

Autre (route, chemin...) :

Coordonnées

Système : *RFG93-CC50*

Orig. report carto : *Cadastre Napo non corrigé*

x :

y :

Précision :

Type de Report : *Parcelle*

Contexte

Geomorphologique : *Plateau*

Altitude de la nappe : **140 m**

Source : **BRGM2012-ME**

Source(s) de l'information

Enrichissement du RICS initial :Alise / - / septembre 2012

Archives (Cf. fiche(s) détaillée(s) page(s) suivante(s))

Départementales || Réf.: 8S198 | Section: A | Parcelle: 162 | || Date: 01/02/1921 |

Témoignages

Photo aérienne

Terrain

- ☐ Effondrement
- ☐ Affaissement-dépression
- ☐ Zone remblayée
- ☐ Puits
- ☐ Entrée à flanc de coteaux (cavage)
- ☐ Arbre isolé
- ☐ Autre :
- ☐ Aucun

Géométrie :

- ☐ Circulaire — Diamètre (m) # — Profondeur max (m) #
- ☐ Quelconque — Longueur min (m) # — Longueur max (m) #

Observations

Origine probable de l'indice

Type

- ☑ Carrière souterraine
- ☐ Carrière à ciel ouvert
- ☐ Carrière type inconnu
- ☐ Karstique (Naturel)
- ☐ Indéterminé
- ☐ Puits à eau

Matière extraite

- ☐ Marne
- ☐ Pierre de taille
- ☐ Cailloux
- ☐ Argile
- ☐ Sable

Commentaires

Indice 76602-066 / Détail document d'archives anciennes

Origine du document	*Archives départementales*	
	Cote :	**8S198**
Elements extraits	*Date du document :*	**01/02/1921**
	Type ouvrage :	**Carrière...**
	Déclarant :	**CAUVRY Ernest**
	Locataire ou fermier :	
	Propriétaire :	
Elements de localisation	*Plan de localisation :*	*Echelle :*
	Lieu-dit :	
	Cadastre de référence :	**Napoléonien**
	Référence parcellaire :	*Section :* **A** *Parcelle :* **162**
	Autre information :	
	Observations :	**Déclarations d'ouverture de carrières - Registres d'enregistrement // Numéro d'ordre : 5338**
Elements de dimensionnement déclarés	*Plan d'extension :*	*Echelle :*
	Caractéristiques puits :	*Profondeur* */ Diamètre* */ Maçonné*
	Volume exploité :	
	Nombre d'étage(s) :	
	Chambres(s) :	
	Observations :	

Archive associée : AD-A

Nos d'ordre	Nom et prénoms du déclarant.	Commune ou a lieu l'exploitation de la carrière.	Section cadastrale.	Numéros du cadastre.	Date de la communication à la Préfecture.	Date de la communication au service des Mines.
5320	Auvray Jean	Argues-la-Bataille	B	354	3-1-21	3-1-21
5321	Dujardin Léon	Préaux	D	4	d	d
5322	Dupuis Prosper	Offranville	C	428	7-1-21	7-1-21
5323	Duval Auguste	Angeville	E	6	d	d
5324	Andrieu Georges	Yerville	B	20	10-1-21	10-1-21
5325	Legras Eugène	St Saëns	B	165	12 d	12 d
5326	Démarest Alexandre	Drosay	A	625	d	d
5327	Lelong Honorat	Etalondes	B	270	13-1-21	13-1-21
5328	Levasseur Georges	Cottevrard		44	d	d
5329	Noël Charles	Bertreville St Ouen	A	29	17 d	17 d
5330	Delépine Eugène	Beaumont le Hareng	C	104	19-1-21	19-1-21
5331	Duchemin Joseph	Hermeville	A	62	20-1-21	20-1-21
5332	Fécamp	Ambrumesnil	C	4	21 d	21 d
5333	Peltier Jules	Rouen 5 Rue Descamps	B	49	25-1-21	25-1-21
5334	Lacaisse	Cottévrard	B	9	26 d	26 d
5335	Frémont Fernand	Calleville St Eglises	A	247	27 d	27 d
5336	Vermisien	Ste Croix s/ Buchy	F	193	d	d
5337	Manviel Jules	Brachy	E	100	31 d	31 5

Nos d'ordre	Nom et prénoms du déclarant.	Commune ou a lieu l'exploitation de la carrière.	Section cadastrale.	Numéros du cadastre.	Date de la communication à la Préfecture.	Date de la communication au service des Mines.
5338	Cauvry Ernest	St Maclou de Folleville	A	162	18 fév 1921	1-2-1921
5339	Lemaitre Alfred	St Martin la Campagne	B	180	3 d	3 d
5340	Lacaille	Bourville	A	5	d	d
5341	Leclerc Marin	Ambrumesnil	A	18	d	d
5342	Mandrit Auguste	Bourg Dun	B	294	10-2-21	10-2-21
5343	Tesson Anatole	Hautot St Sulpice	C	17	12 d	12 d°
5344	Lavoisne Emile et André	Bouteville	B	23	24 d	24 d
5345	Clémence Emile	Venestanville	D	6	2 [illegible]	2 [illegible]
5346	Legras Marcellin	Beaunay	B	237/245	5-3-21	5-3-21
5347	Oublé Louis	Offranville	A	190	9-3-21	9-3-21
5348	Delestre Clovis	Critot	B	106	10 d	10 d
5349	Elouard, à St Victor	Bracquetuit	C	50	14 mars	17 mars
5350	Baron André, entrep.	(sans suite)				
5351	Rident Paul (agric.)	Héberville	A	17 bis	15-3-21	23-3-21
5352	Lefrançois Jules Henri pp. à Drosay	Sainte-Colombe	B	9	25 mars 21	25 mars 21
5353	Toumine Jules, cultivr à Daubeuf	Daubeuf-Serville	C	86 bis	30 mars	30 mars
~~5354~~	~~Sté charbonnière du Port d'Elbeuf~~	~~Elbeuf~~				
5354	Olivier Emile, cultivr à Héberville	~~Héberville~~ Canville les deux Eglises	B	47	24 mars	1er avril

explor-e - contact@explor-e.fr - Tél : 02 35 95 14 85 Indice n° 76602-066 MAJ le 01/09/2024 Editon du : 22/12/2024 Page 3 / 3

Indice n° : 76602-067

Indice issu des archives - sans localisation précise (parcelle "napoléonienne")

Localisation

Département : 76 - Seine-Maritime

Commune : Saint-Maclou-de-Folleville

Repères locaux

Hameau/Lieu-dit :

Autre (route, chemin...) :

Coordonnées

Système : *RFG93-CC50*

Orig. report carto : *Cadastre Napo non corrigé*

x :

y :

Précision :

Type de Report : *Parcelle*

Contexte

Geomorphologique : *Coteau*

Altitude de la nappe : **120 m**

Source : **BRGM2012-ME**

Source(s) de l'information

Enrichissement du RICS initial :Alise / - / septembre 2012

Archives (Cf. fiche(s) détaillée(s) page(s) suivante(s))

Départementales || Réf.: 8S198 | Section: C | Parcelle: 144 | || Date: 10/12/1921 |
Récentes || Auteur: Alise | Réf.: 1909095 | | Date: 11/2019 |
Récentes || Auteur: Maire Saint-Maclou-de-Folleville | | Date: 16/01/2020 |
Récentes || Auteur: BRN | | Date: 20/01/2020 |

Témoignages

Photo aérienne

Terrain

- ☐ Effondrement
- ☐ Affaissement-dépression
- ☐ Zone remblayée
- ☐ Puits
- ☐ Entrée à flanc de coteaux (cavage)
- ☐ Arbre isolé
- ☐ Autre :
- ☐ Aucun

Géométrie :

- ☐ Circulaire — Diamètre (m) # — Profondeur max (m) #
- ☐ Quelconque — Longueur min (m) # — Longueur max (m) #

Observations

Origine probable de l'indice

Type

- ☑ **Carrière souterraine**
- ☐ Carrière à ciel ouvert
- ☐ Carrière type inconnu
- ☐ Karstique (Naturel)
- ☐ Indéterminé
- ☐ Puits à eau

Matière extraite

- ☐ Marne
- ☐ Pierre de taille
- ☐ Cailloux
- ☐ Argile
- ☐ Sable

Commentaires

Explor-e 2024 : périmètre aménagé conformément au conclusions de l'étude Alise (1909095). / Légère incertitude sur le n° de parcelle (premier chiffre à peine visible).

Indice 76602-067 / Détail document d'archives récentes

Origine du document	*Auteur :*	**BRN**
	Référence :	
	Date :	**20/01/2020**
Informations extraites	**Courrier du BRN validant les conclusions de l'étude Alise et réalisabilité du projet de construction.**	
Elements de localisation	*Plan de localisation :*	*Echelle :*
	Lieu-dit :	
	Autre information :	
Elements de dimensionnement	*Plan d'extension :*	*Echelle :*
Remarques		

Indice 76602-067 / Détail document d'archives récentes

Origine du document	*Auteur :*	**Alise**
	Référence :	**1909095**
	Date :	**11/2019**
Informations extraites	**Gestion d'indices de cavités souterraines, investigation par forages.** **Réalisation de forages pour sécuriser un projet de construction de Orange.** **Résultats ce l'expertise du BET : "Aucune anomalie de type cavité souterraine au droit des forages réalisés, n'a été détectée."** **Préconistation du BET : "Modification des périmètres de sécurité en arriéré de la ligne de forages sains réalisée et maintien des périmètres à 60m dans la zone non investiguée."**	
Elements de localisation	*Plan de localisation :* **OUI**	*Echelle :*
	Lieu-dit :	
	Autre information :	
Elements de dimensionnement	*Plan d'extension :*	*Echelle :*
Remarques		

Indice 76602-067 / Détail document d'archives récentes

Origine du document	*Auteur :*	**Maire Saint-Maclou-de-Folleville**
	Référence :	
	Date :	**16/01/2020**
Informations extraites	**Attestation du maire indiquant qu'il suit les conclusions de l'étude Alise concernant les ICS058 et 067.**	
Elements de localisation	*Plan de localisation :*	*Echelle :*
	Lieu-dit :	
	Autre information :	
Elements de dimensionnement	*Plan d'extension :*	*Echelle :*
Remarques		

Indice 76602-067 / Détail document d'archives anciennes

Origine du document	*Archives départementales*	
	Cote :	**8S198**
Elements extraits	*Date du document :*	**10/12/1921**
	Type ouvrage :	**Carrière...**
	Déclarant :	**BOURGEAUX Louis**
	Locataire ou fermier :	
	Propriétaire :	
Elements de localisation	*Plan de localisation :*	*Echelle :*
	Lieu-dit :	
	Cadastre de référence :	**Napoléonien**
	Référence parcellaire :	*Section :* **C** *Parcelle :* **144**
	Autre information :	
	Observations :	**Déclarations d'ouverture de carrières - Registres d'enregistrement // Numéro d'ordre : 5396**
Elements de dimensionnement déclarés	*Plan d'extension :*	*Echelle :*
	Caractéristiques puits :	*Profondeur* */ Diamètre* */ Maçonné*
	Volume exploité :	
	Nombre d'étage(s) :	
	Chambres(s) :	
	Observations :	

Archive associée : AD-C

1921

Nos d'ordre	Nom et prénoms du déclarant.	Commune ou a lieu l'exploitation de la carrière.	Section cadastrale.	Numéros du cadastre.	Date de la communication à la Préfecture.	Date de la communication au service des Mines.
5391	Lieury Henri, cultivateur	St Pierre le Vieux	C	3	29 nov. 21	30 nov. 21
5392	Monville Charlemagne	Therouldeville	A	394	1er 12. 21	1-12-21
5393	Batel Achille	Offranville	D	185	3-12-21	3-12-21
5394	Gallet Marcel	St Pierre le Vieux	C	342	8-12-21	8-12-21
5395	Robert Lecœur à Mesnil Raoul	La Neuville Champ d'Oisel	A	242	9-12-21	9-12-21
5396	Bourgeaux Louis	St Maclou de Folleville	C	144	3-12-21	10-12-21
5397	Vve Etancelin Joseph	Offranville	C	438	10-12-21	12-12-21
5398	Lulagne Alexandre	Bertreville St Ouen	A	43	13-12-21	13-12-21
5399	Cornu Jules	Hainville Crevon	To	13	14-12-21	14-12-21
5400	Mulder Alphonse	Oissel	C	1331. 1332. 1333. 34-35	16-12-21	16-12-21
			C	10	id	id
			C	38	id	id
5401	Hue François	Avremesnil	B	5	19-12-21	19-12-21
5402	Follenfant Cyrus	Gruchet St Siméon	C	7	19-12-21	19-12-21
5403	Fécamp Albert	Ouville la Rivière	B	84	21-12-21	21-12-21
5404	Vve Depuydt	St Saëns	B	26	21-12-21	21-12-21
5405	Letellier Fernand	Offranville	D	277	22-12-21	23-12-21
5406	Oper Gabriel	Auppegard	C	33	27-12-21	27-12-21
5407	Dubost Victorien	St Martin en Campagne	A	735-6-7	5-1-22	6-1-22

1922

Nos d'ordre	Nom et prénoms du déclarant.	Commune ou a lieu l'exploitation de la carrière.	Section cadastrale.	Numéros du cadastre.	Date de la communication à la Préfecture.	Date de la communication au service des Mines.
5408	Vve Souillard Albert	Offranville	A	322	2-1-22	9-1-22
5409	Cantais Pierre	Gruchet St Siméon	C	33	5-1-22	9-1-22
5410	Bagot L.	Bertreville St Ouen	A	125	12-1-22	13-1-22
5411	Maurisse Jules Primary	St Pierre le Viger	C	76	17-1-22	17-1-22
5412	Lecoq Albert	St Aubin le Cauf	A	11	18-1-22	18-1-22
5413	Delarue Alexandre	Bosc le Hard	C	155	18-1-22	25-1-22
5414	Dupuis Prosper fils	Offranville	C	17	28-1-22	31-1-22
5415	Gautier à Montivilliers	Graimville Ymanville	A	208	19-1-22	3-2-22
5416	Catherine Eugène à Rolleboise	Houquetot	B	62	16-1-22	3-2-22
5417	Letournel	Sanquéville	A	45	30-1-22	3-2-22
5418	Fréville Gustave à Eslettes	Monville	A	14 P	12-1-22	6-2-22
5419	Lemarchand E. cultr.	Auppegard	B	28	9e-2-22	10-2-22
5420	Bourdain Paul	Criquetot s/ Oreville	A	271	8-2-22	11-2-22
5421	Vve Leménager, à Mélamare	St Nicolas de la Taille	A	116-115	2-2-22	13-2-22
5422	Vaudry Elysée	Cuverville en Caux	A	15	9-2-22	14-2-22
5423	Girot à Dieville	Longueuil	C	85	12-2-22	20-2-22
5424	Bezirard Florentin	Sévis		211	14-2-22	21-2-22
5425	Wattier Emile	Penly	A	159	28-2-	1er mars

Gestion d'indices de cavités souterraines

SNEF TELECOM OUEST

Investigation par forages
Commune de Saint Maclou de Folleville (76)

RAPPORT DE SYNTHESE

Version 0 : Novembre 2019
Aff. : ALI/FOR/SNEF/SAINTMACLOUDEFOLLEVILLE/1909095

« Reproduction interdite sans accord d'ALISE.
En tout état de cause, cette reproduction ne pourra être qu'intégrale. »

102 RUE DU BOIS TISON
76160 SAINT-JACQUES-SUR-DARNETAL
TEL : 02 35 61 30 19
FAX : 02 35 66 30 47
www.alise-environnement.fr



102 RUE DU BOIS TISON
76160 SAINT-JACQUES-SUR-DARNETAL
TEL : 02 35 61 30 19
FAX : 02 35 66 30 47
www.alise-environnement.fr

SOMMAIRE

1 - PREAMBULE DE L'ETUDE 1
1.1 - CONTEXTE 1
1.2 - LE CONTEXTE DES MARNIERES 1
1.3 - OBJECTIFS 3

2 - SITUATION GEOGRAPHIQUE 4

3 - CARACTÉRISTIQUES GÉOLOGIQUES ET HYDROGEOLOGIQUES 7
3.1 - CARACTERISTIQUES GEOLOGIQUES 7
3.2 - CARACTERISTIQUES HYDROGEOLOGIQUES 8

4 - RESULTATS DES INVESTIGATIONS 9

5 - PRESENTATION DES RESULTATS 10
5.1 - CARACTERISTIQUES GEOLOGIQUES 10
5.2 - HYDROGEOLOGIE 13
5.3 - RESULTATS DES SONDAGES DESTRUCTIFS 13

6 - CONCLUSION & RECOMMANDATIONS 15

7 - FICHE SYNTHETIQUE 17

8 - ANNEXE : COUPES DES SONDAGES REALISES 18

LISTE DES FIGURES

FIGURES

Figure 1 : Coupe géologique schématique montrant une exploitation souterraine de matériaux et une « bétoire » 2
Figure 2 : Localisation du site d'étude 4
Figure 3 : Plan de localisation de l'indice de cavité souterraine 5
Figure 4 : Périmètre de sécurité avant investigation par forages 6
Figure 5 : Extrait issu de la carte géologique 7
Figure 6 : Extrait issu de l'Atlas hydrogéologique de Seine-Maritime 8
Figure 7 : Implantation schématique des forages 12
Figure 8 : Périmètre de sécurité de l'indice modifié après travaux 16

1 - PREAMBULE DE L'ETUDE

1.1 - CONTEXTE

Le bureau d'Etudes ALISE Environnement a été missionné par le groupe SNEF TELECOM OUEST dans le cadre d'un projet d'implantation d'une antenne relais impacté par des périmètres de sécurité liés à des indices de cavités souterraines (indices 58 et 67) sur la commune de Saint-Maclou-de-Folleville. Le projet doit se situer au croisement entre la route nationale D929 et la route d'Epinay.

Les indices 58 et 67, surfaciques, sont liés à des déclarations d'intention d'ouverture de carrières et ils génèrent donc chacun un périmètre de sécurité de 60m de rayon.

Le bureau d'étude ALISE propose la réalisation de forages pour gérer au mieux cette problématique.

1.2 - LE CONTEXTE DES MARNIERES

Comme la plupart des communes situées sur les plateaux crayeux normands, la commune de Saint Maclou de Folleville est concernée par la problématique des cavités souterraines. Celles-ci se rencontrent dans la formation crayeuse constituant la base du plateau. Elles peuvent être d'origine naturelle ou anthropique (voir Figure 1).

Les cavités naturelles sont formées par l'action de l'eau circulant dans les fissures de la craie. Cette eau chargée en acide carbonique dissout le calcaire et agrandit les fissures jusqu'à former de véritables cavités pouvant communiquer entre elles et constituer un réseau karstique. Ces cavités, de tailles et de formes très diverses, se situent en général dans la partie active du réseau karstique c'est à dire dans la nappe phréatique.

Au-dessus de la nappe, le réseau karstique n'est à priori plus actif, les cavités naturelles étant toutes plus ou moins remplies de matériaux divers (argile, sable, silex, limon) provenant de l'infiltration des eaux de surface à travers les terrains

superficiels recouvrant la craie. Ces eaux de surface cheminent préférentiellement par l'intermédiaire de poches de sable disséminées dans la formation argileuse, après avoir été récupérées en surface par des points d'infiltration : effondrements ou affaissements, localement appelés bétoires. A chaque période de précipitations, les remplissages des conduits karstiques fossiles sont remis en mouvement par l'apport de nouveaux matériaux provenant de la surface. Les bétoires sont alors fonctionnelles mais de nouveaux matériaux comblent les vides au fur et à mesure.

Les cavités artificielles ont été creusées par l'homme, principalement afin d'utiliser la craie pour l'amendement des champs. L'appellation locale de la craie (marne) explique le nom donné aux exploitations : les marnières. Celles-ci ont été ouvertes en majorité aux XVIIIème et XIXème siècles.

Sur le plateau, on accède à la marnière par un puits d'accès vertical, creusé manuellement. Ce puits traverse les formations superficielles et une certaine épaisseur de craie, afin d'assurer la solidité du toit de l'exploitation. A partir du puits, des chambres sont creusées, prenant des formes et des tailles diverses suivant les terrains rencontrés et le mode de travail de l'exploitant. D'autres matériaux tels que l'argile, le silex, voire parfois le sable, étaient également extraits en souterrain. L'évolution dans le temps de ces cavités souterraines peut être à l'origine de désordres de surface, pouvant remettre en cause la stabilité d'infrastructures et de bâtiments et ainsi mettre en danger des vies. Les effondrements et affaissements de tailles diverses survenant périodiquement (en général après de fortes pluies), sont les manifestations visibles de ces cavités.

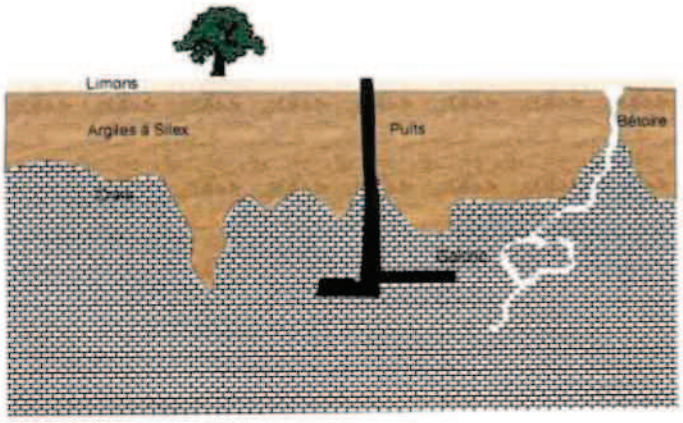

Figure 1 : Coupe géologique schématique montrant une exploitation souterraine de matériaux et une « bétoire »

1.3 - OBJECTIFS

L'objectif des investigations est de circonscrire la zone du projet par des forages. Il s'agit de vérifier s'il existe ou non du vide issu des indices de cavités souterraines vers la zone où doit se situer la future antenne relais. L'absence de vide souterrain lié à la présence d'une exploitation souterraine nous permettra de modifier le périmètre de sécurité des indices de cavité souterraine.

2 - SITUATION GEOGRAPHIQUE

La commune de Saint Maclou de Folleville se situe en Seine-Maritime, sur le plateau crayeux à l'Est de Tôtes (cf. figure 2).

Le plan de localisation de la cavité est présenté figure n°3 et son périmètre de sécurité figure n°4.

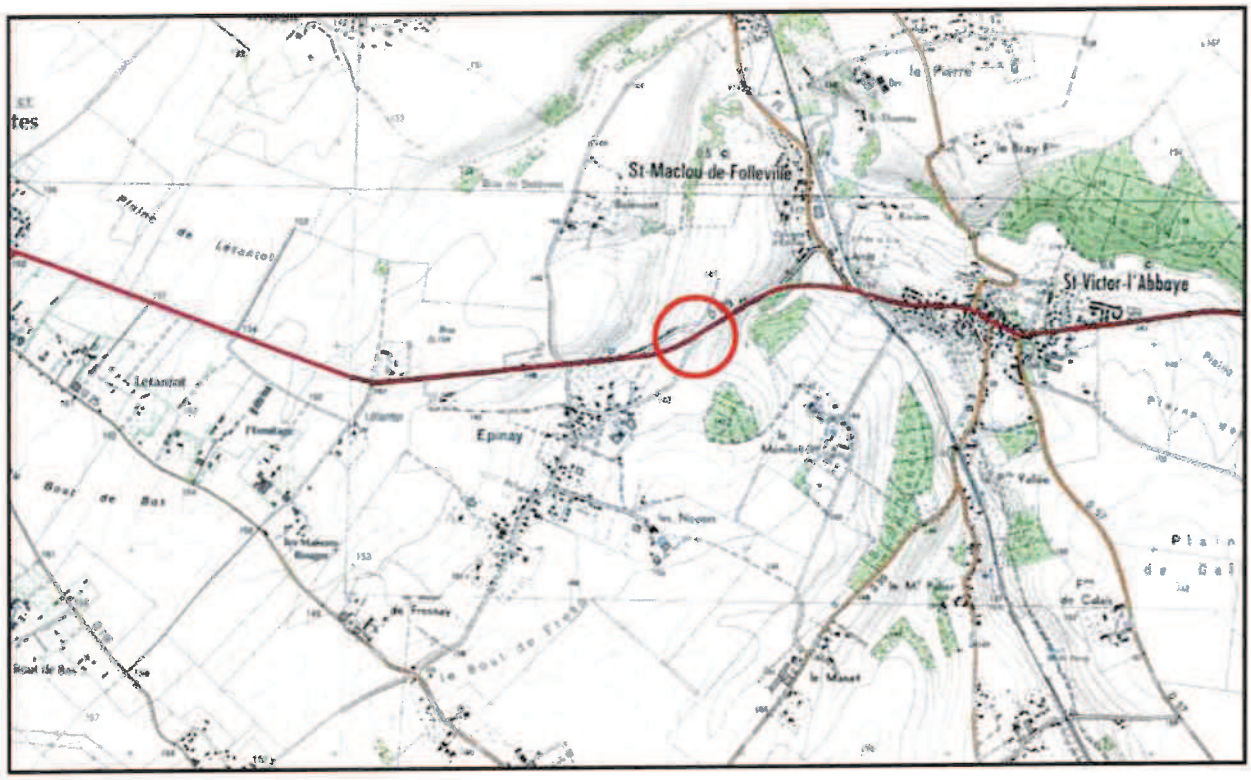

Figure 2 : Localisation du site d'étude

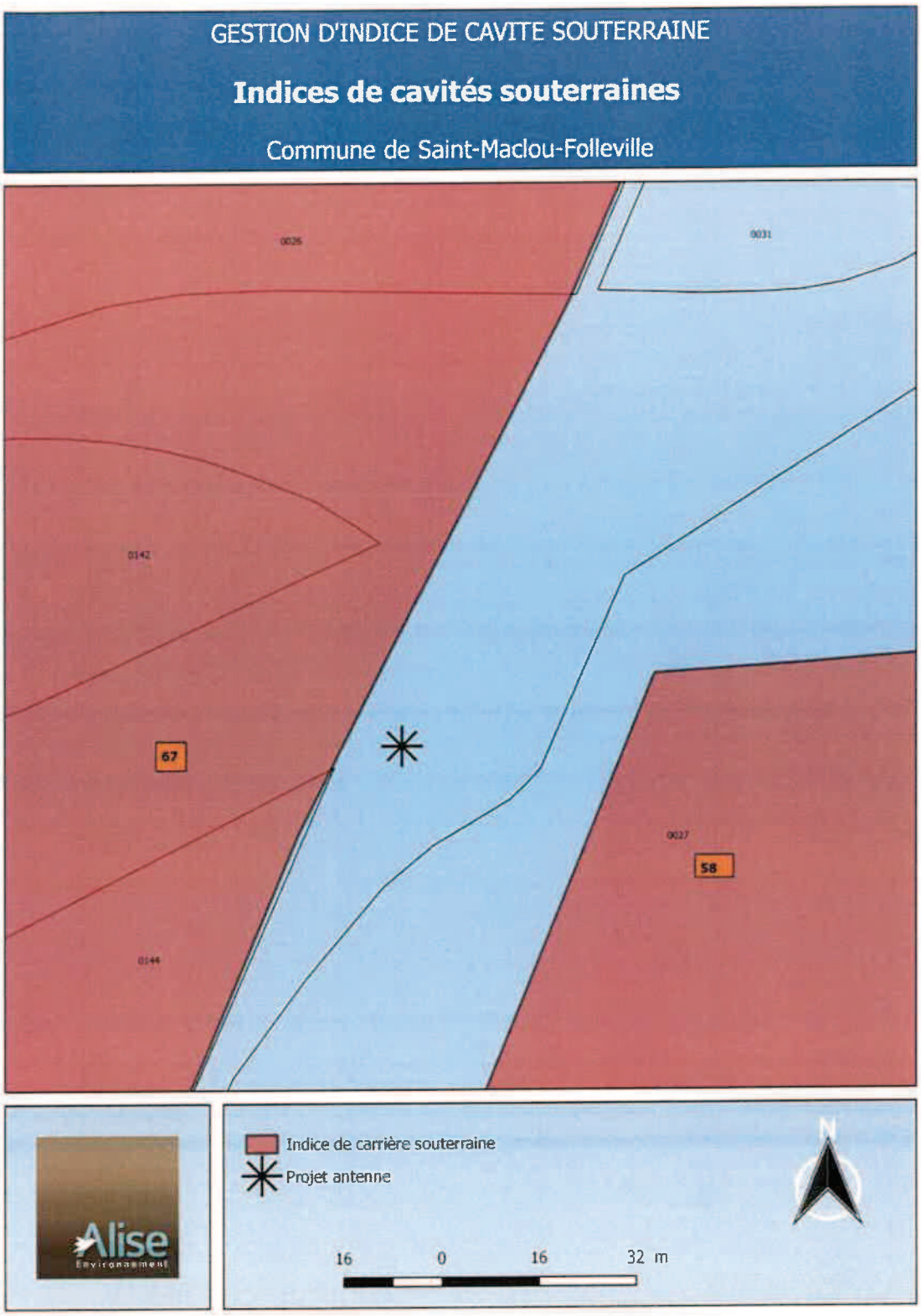

Figure 3 : Plan de localisation de l'indice de cavité souterraine

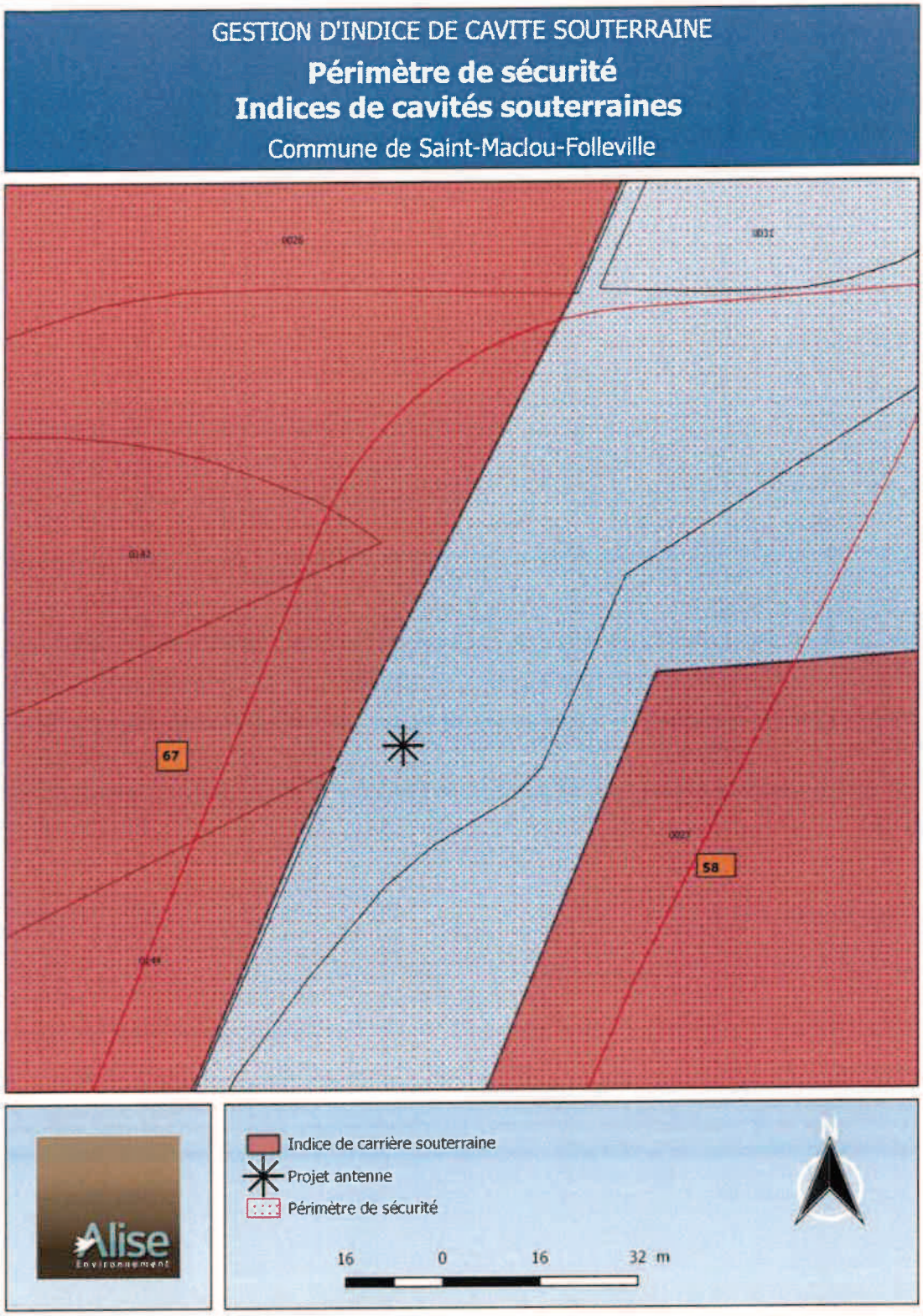

Figure 4 : Périmètres de sécurité avant investigation par forages

3 - CARACTÉRISTIQUES GÉOLOGIQUES ET HYDROGEOLOGIQUES

3.1 - CARACTERISTIQUES GEOLOGIQUES

La commune de Saint Maclou de Folleville est localisée sur le plateau crayeux, composante du bassin parisien.

A la lecture des cartes géologiques (figure 5), les formations géologiques se trouvant sur cette commune depuis la profondeur vers la surface sont les suivantes :

- des craies du Crétacé Supérieur (C) ;
- des formations à silex : Argile à silex (RS) ;
- des limons (LP) dont l'épaisseur varie de quelques décimètres à plusieurs mètres.

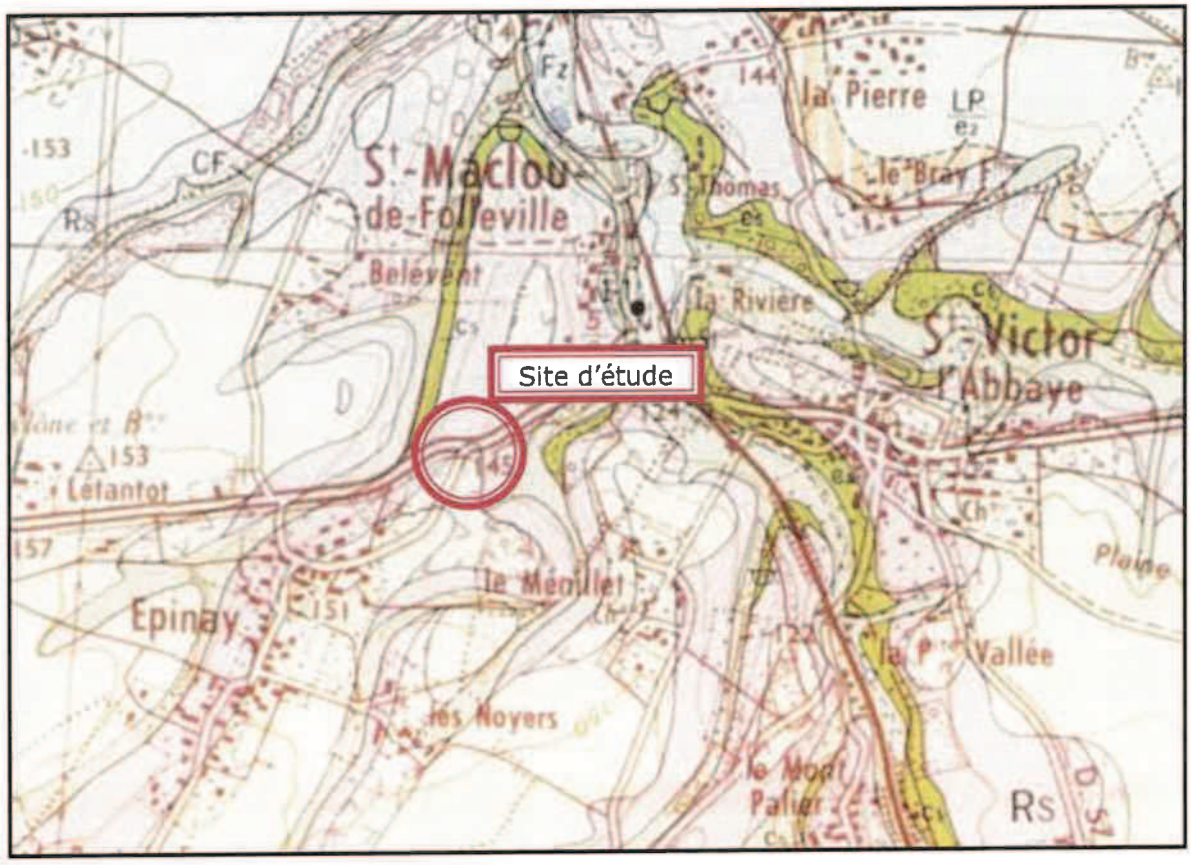

Figure 5 : Extrait issu de la carte géologique

(Source : Cartes géologiques n°59 de Londinières et n°77 de Saint Saëns (1/50.000 - BRGM)

3.2 - CARACTERISTIQUES HYDROGEOLOGIQUES

Compte tenu de la suite lithologique décrite ci-dessus, il peut exister :

- Une nappe perchée au sein des limons (nappe parasite de stagnation),
- Une nappe en écoulement de versant dans les formations colluvionnées,
- Des circulations d'eau erratiques à la faveur de passées sableuses dans les formations résiduelles à silex.

Par ailleurs, précisons que la craie en présence est le berceau de la principale nappe de la région. L'aquifère en question est une formation fissurée et karstifiée. Le réseau de fracturation de la craie est connu pour être plus dense dans les thalwegs et en bordure de plateau. Cette fracturation conditionne la perméabilité.

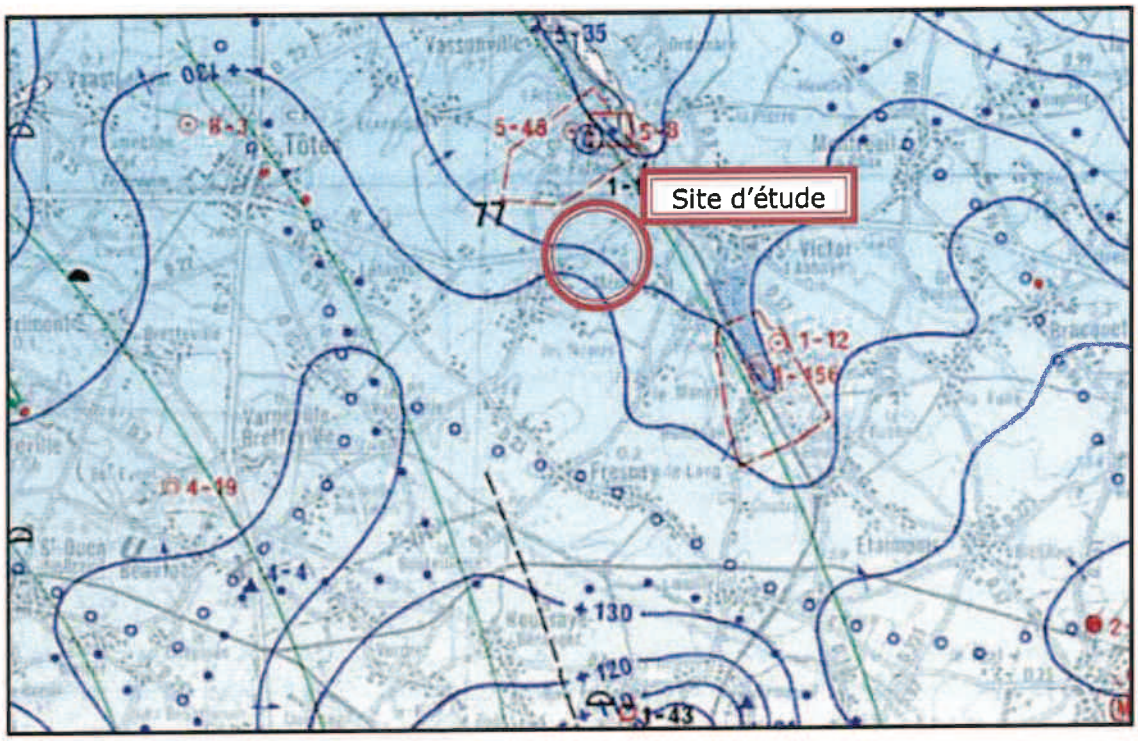

Figure 6 : Extrait issu de l'Atlas hydrogéologique de Seine-Maritime

L'atlas hydrogéologique (figure 6) indique que l'altimétrie de la nappe de la craie est située vers 120m NGF, soit à environ 25m sous le niveau du site d'étude.

4 - RESULTATS DES INVESTIGATIONS

7 forages destructifs dont 2 en incliné ont dû être réalisés à l'aide d'une foreuse de type SEDIDRILL S250 RP au taillant Ø 115mm. Les forages notés SD1 à SD7, ont été descendus à une profondeur située entre 19,50 et 22,52m soit au minimum, à 15m à partir du toit de la craie. La lettre « i » précise que les forages ont été réalisés en incliné (inclinaison comprise entre 2° et 5°).

Deux forages (SD6i et SD7i) ont été réalisés en inclinés afin de s'affranchir de la contrainte d'un talus.

L'interdistance entre les sondages n'a pas excédé 3m, conformément à la doctrine des services de l'état.

L'implantation des forages est présentée figure 7.

Nous avons procédé à l'enregistrement de 5 paramètres de forage à l'aide d'un système d'enregistrement de type LUTIN de marque LUTZ quisont les suivants :

- Vitesse d'avancement (m/h),
- Pression de poussée (bar),
- Couple de rotation (bar),
- Pression d'injection (bar),
- Pression de retenue (bar).

5 - PRESENTATION DES RESULTATS

5.1 - CARACTERISTIQUES GEOLOGIQUES

La lithologie révélée par les sondages est synthétisée ci-après, par type de formation.

On gardera à l'esprit que ces coupes sont données à titre indicatif, la méthode de foration utilisée de type destructive à la boue ne permettant pas de définir des profondeurs précises, ni des lithologies rigoureuses.

D'autre part, la réalisation de forages en contexte d'anomalie et du substratum crayeux rendent encore plus difficile l'analyse des cuttings du fait de pertes importantes de fluide de forage (perte d'injection et donc d'absence de remontée de cuttings sur la majeure partie des forages).

- En tête, des **limons des plateaux** (couche 1) reconnus comme suit

Couche 1 : Limon

Sondages	SD1	SD2	SD3	SD4	SD5	SD6i
Épaisseurs (m)	0,90	0,90	0,90	0,90	0,90	0,50
Sondages	SD7i					
Épaisseurs (m)	0,50					

- Ensuite, des **argiles à silex** (couche 1) sur les profondeurs suivantes :

Couche 2 : Argile

Sondages	SD1	SD2	SD3	SD4	SD5	SD6i
Profondeur du toit (m)	0,90	0,90	0,90	0,90	0,90	0,50
Profondeur du mur (m)	5,20	7,10	7,10	5,70	6,70	4,20
Epaisseur (m)	4,30	6,20	6,20	4,80	5,80	3,70
Sondages	SD7i					
Profondeur du toit (m)	0,50					
Profondeur du mur (m)	6,50					
Epaisseur (m)	6,00					

➢ Et enfin une **craie blanche à silex** reconnue sur les épaisseurs suivantes :

Couche 3 : Craie

Sondages	SD1	SD2	SD3	SD4	SD5	SD6i
Profondeur du toit (m)	5,20	7,10	7,10	5,70	6,70	4,20
Profondeur du mur (m)*	21,00	22,50	22,51	22,49	22,47	19,50
Epaisseur (m)**	15,80	15,40	15,41	16,79	15,77	15,30

Sondages	SD7i
Profondeur du toit (m)	6,50
Profondeur du mur (m)*	22,52
Epaisseur (m)**	16,02

* : fin du sondage ** : épaisseur totale ou partielle



Figure 7 : Implantation schématique des forages

5.2 - HYDROGEOLOGIE

Les forages étant réalisés à l'aide d'une boue de forage, nous n'avons pas mis en évidence de nappe dans les différents horizons précités.

Cependant, on peut s'attendre à trouver une nappe de stagnation parasite et temporaire au sein de la couche 1 à la faveur d'épisodes pluvieux significatifs et/ou en période hivernale. Enfin, le substratum crayeux sous-jacent correspond à l'aquifère principal avec des circulations dans les zones de fractures.

De manière générale, on retiendra que des circulations erratiques et intermittentes sont toujours possibles dans toutes les couches et au niveau des interfaces, ces circulations étant fortement conditionnées par la pluviométrie, et par l'état des conduites enterrées environnantes en contexte urbanisé.

5.3 - RESULTATS DES SONDAGES DESTRUCTIFS

- Calage des enregistrements :

L'identification des zones décomprimées ou des vides se fait grâce à la confrontation de paramètres. Ces confrontations sont réalisées sur chaque forage (méthode ECL, matériel LUTZ, voir courbe rouge sur les diagraphies en annexe) lorsque le foreur note une augmentation anormale de la vitesse d'avancement et/ou en fin de forage (étalonnage à vide).

Cependant, nous pouvons donner les repères suivants :

- Pour la vitesse d'avancement :

via < 400 m/h : terrain compact,
400 m/h < via < 900 m/h : terrain tendre à lâche,
900 m/h < via < 1350 m/h : terrain lâche à décomprimé,
via > 1350 m/h : zone de remplissage partiel à vide franc.

- Pour la pression de retenue :

Un capteur réagit lorsque le poids de l'outil taillant et du train de tiges dépassent la capacité portante du sol situé sous la pointe de l'outil (l'ensemble est alors retenu par la machine). Ce paramètre permet de mettre en évidence des zones d'anomalies très significatives. Si le signal est proche de l'étalonnage, il s'agit de vide franc, si le capteur se déclenche au-delà de 50% de la valeur d'étalonnage, on peut considérer qu'il s'agit de remplissage partiel (matériaux éboulés et/ou effondrés, entrecoupés de petits vides).

- Présentation des résultats : *(Les coupes sont consultables en annexe)*

Compte tenu des résultats obtenus, il apparaît que :

- Les limons de la couche 1 sont globalement compacts, leur épaisseur est comprise entre 0,5 et 0,9m ;
- Les argiles à silex de la couche 2 sont compactes à tendres en fonction des passes plus ou moins sableuses, elles ont une épaisseur comprise entre 3,7 et 6,2m ;
- La craie sous-jacente (couche 2) est globalement compacte, avec des passages plus lâches voire décomprimés, notamment au niveau du passage argile à silex/craie, niveau de grande altération.

A la lecture des diagraphies, nous notons que :

- La principale accélération de la vitesse d'avancement se situe au niveau du toit de la craie entre 4,2 et 7,1m de profondeur. Ce phénomène situé au passage argile à silex /craie correspondant à une zone de grande altération.

- Aucune anomalie en lien avec la présence d'une cavité souterraine n'a été détectée au droit des forages réalisés.

En conclusion, les accélérations de vitesse d'avancement observées caractérisent des zones crayeuses très fracturées sans valeur plancher typique de la présence d'une exploitation souterraine de type marnière. Aucun vide franc n'a été repéré.

6 - CONCLUSION & RECOMMANDATIONS

Des anomalies de compacité aléatoirement dispersées peuvent être observées au sein des couches d'argile à silex et de craie. Celles-ci sont à mettre en relation avec la zone d'altération argile/craie où il existe des fissures et fractures au sein du substrat crayeux ainsi que des circulations erratiques dans les argiles à silex.

Le bureau d'étude ALISE environnement, a été contacté par le groupe SNEF TELECOM OUEST, pour un projet d'implantation d'une antenne relais impacté par des périmètres de sécurité liés à la présence d'indices de cavités souterraines (indices 58 et 67). Le projet doit se situer au croisement entre la route nationale D929 et la route d'Epinay. Des forages centrés sur la zone du projet ont donc été réalisés.

Les forages n'ayant pas mis en évidence d'anomalie en rapport avec la présence d'une cavité souterraine, nous proposons donc de supprimer les périmètres des indices 58 et 67, en arrière de la ligne de forages sains réalisée et de le maintenir à 60m les périmètres dans la zone non investiguée (voir cartographie figure 8) ;

Ainsi, la zone concernée par le projet d'antenne relais est affranchie du risque « cavité souterraine ».

Précision : Cette étude correspond à une étude de type diagnostic de vide ; celle-ci ne se substitue donc pas une étude géotechnique visant à définir la portance du sol.

Les reconnaissances de sol établies par sondages ponctuels et les résultats obtenus ne sont pas extrapolables à l'ensemble du site.

Le présent rapport et ses annexes constituent un tout indissociable. La mauvaise utilisation qui pourrait en être faite suite à une communication ou reproduction partielle ne saurait engager ALISE.

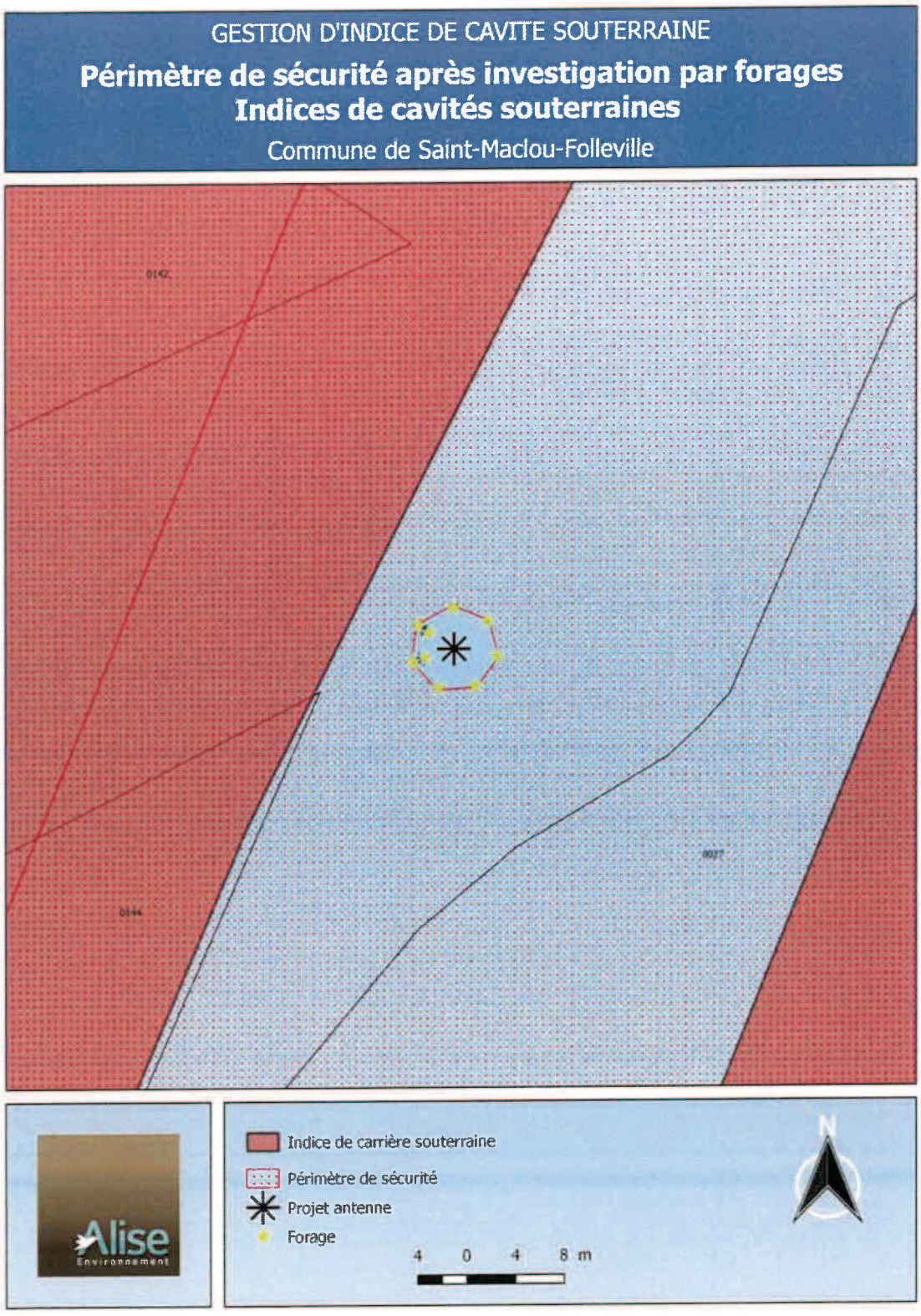

Figure 8 : Périmètres de sécurité des indices modifiés après travaux

7 - FICHE SYNTHETIQUE

Donneurs d'ordre :	SNEF TELECOM OUEST
Intervenant :	SARL ALISE
Terrain et Rédacteur :	M LAMARRE / M. GIOIA (ALISE SARL)
	M. ROPERT / M. HUBERT (foreur CAVITEC SARL)
Relecture	M. GIOIA (ALISE SARL)
Objectifs :	Vérifier s'il existe ou non des galeries souterraines issues de l'indice susceptibles d'impacter le projet d'implantation d'une antenne relais.
Commune :	Saint Maclou de Folleville
Lieu des travaux	Croisement entre la route nationale D929 et la route d'Epinay
Date(s) d'intervention :	29 au 31 /10/2019
Résultats de l'investigation :	Aucune anomalie de type cavité souterraine au droit des forages réalisés, n'a été détectée.
Préconisation :	Modification des périmètres de sécurité en arrière de la ligne de forages sains réalisée et maintien des périmètres à 60m dans la zone non investiguée.

8 - ANNEXE : COUPES DES SONDAGES REALISES

Alise
Environnement

(Contrat 1909095)

SNEF TELECOM OUEST
Commune de Saint Maclou de Folleville

Date début :	30/10/2019 - 11:32	Machine :	S200RPVL	Méthode :		Outil :	Taillant
Date fin :	30/10/2019 - 12:07	Angle :		Tubage :		Diamètre :	115

Profondeur : 0,00 - 21,00 m

1/125

Forage : SD01

EXEPF 5.36/LB2EPF580FR

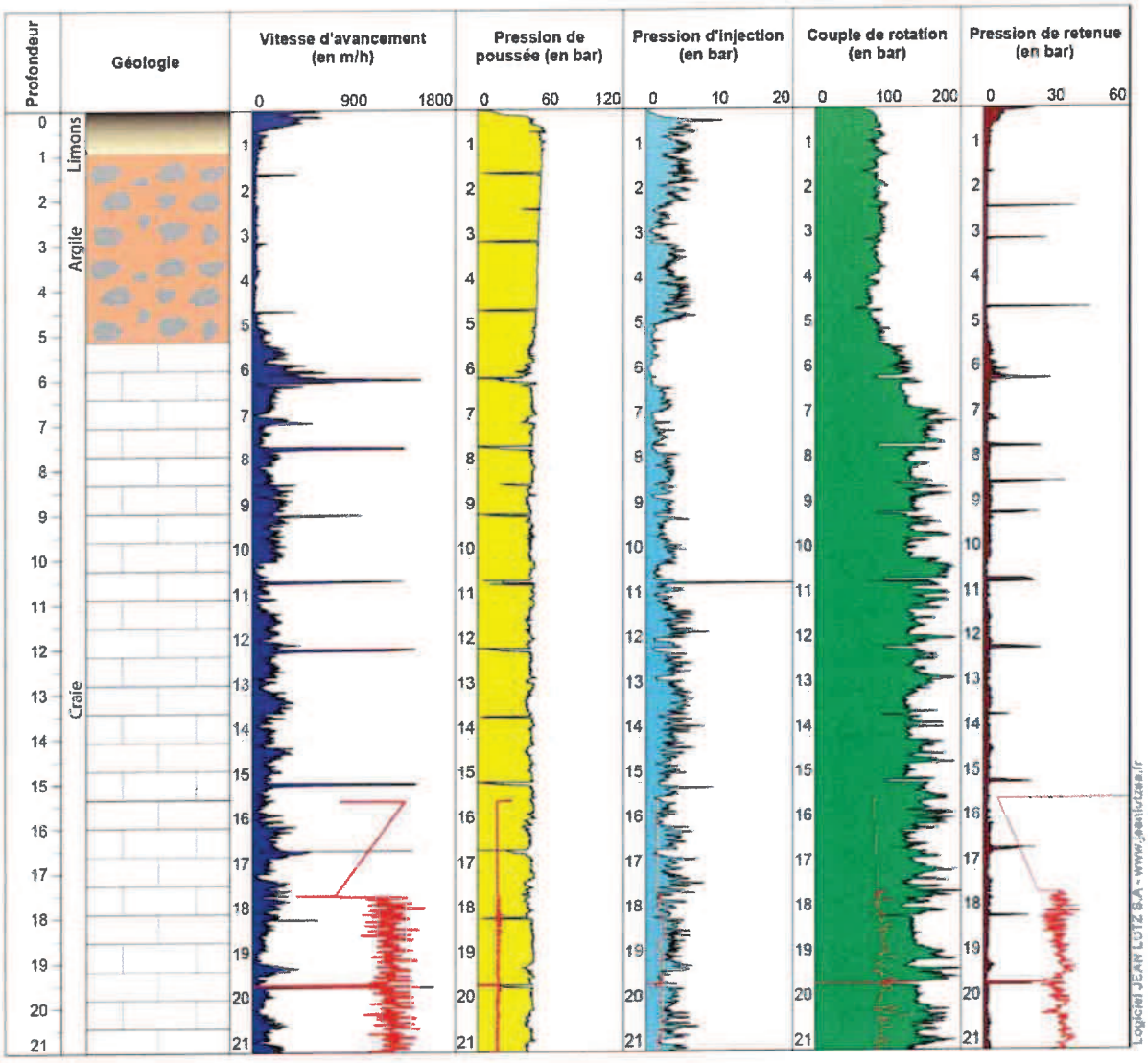

Alise Environnement

(Contrat 1909095)

SNEF TELECOM OUEST
Commune de Saint Maclou de Folleville

Date début :	29/10/2019 - 12:30	Machine :	S200RPVL	Méthode :		Outil	Taillant	Profondeur	0,00 - 22,50 m
Date fin :	29/10/2019 - 13:13	Angle :		Tubage :		Diamètre :	115		

1/125

Forage : SD02

EXEPF 5.36/LB2EPF580FR

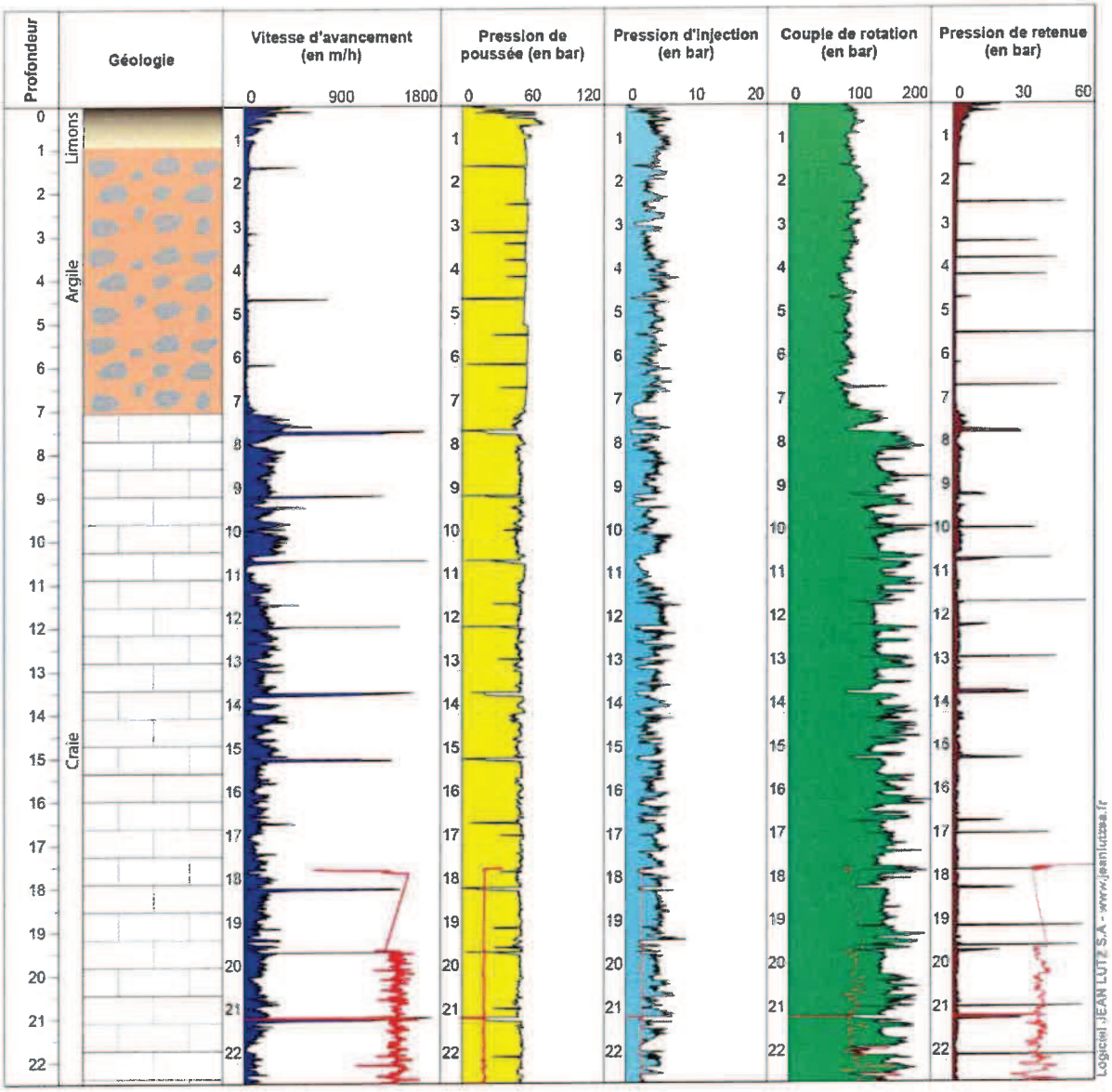

Alise Environnement

(Contrat 1909095)

SNEF TELECOM OUEST
Commune de Saint Maclou de Folleville

Date début :	29/10/2019 - 13:22	Machine :	S200RPVL	Méthode :	Outil :	Taillant	Profondeur 0,00 - 22,51 m
Date fin	29/10/2019 - 14:57	Angle :		Tubage :	Diamètre :	115	

1/125

Forage : SD03

EXEPF 5.36/LB2EPF580FR

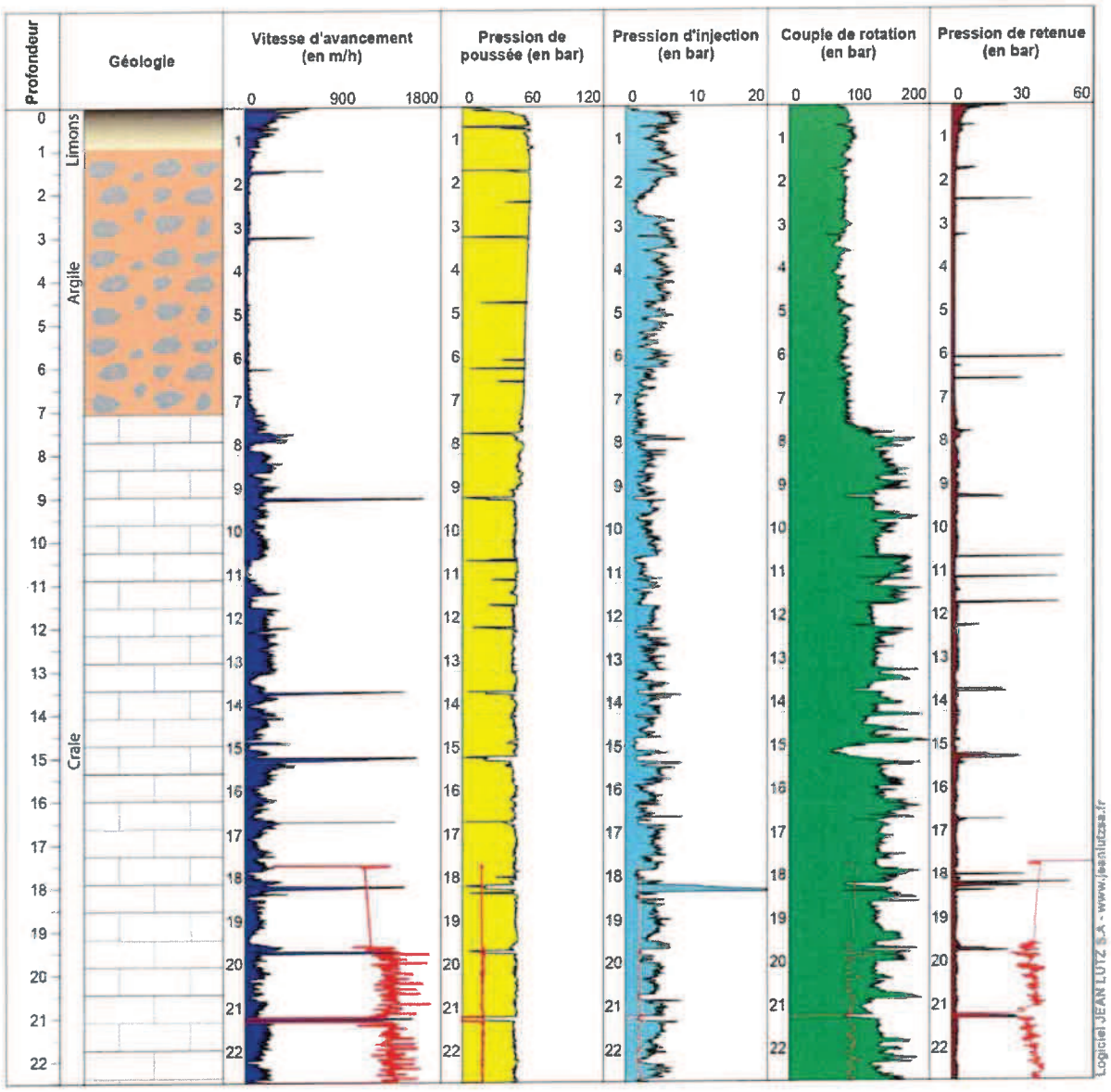

Alise Environnement

(Contrat 1909095)

SNEF TELECOM OUEST
Commune de Saint Maclou de Folleville

Date début	: 29/10/2019 - 15:11	Machine	: S200RPVL	Méthode	:	Outil	: Taillant	Profondeur	0,00 - 22,49 m
Date fin	: 29/10/2019 - 15:51	Angle	:	Tubage	:	Diamètre	: 115		

1/125

Forage : SD04

EXEPF 5.36/LB2EPF580FR

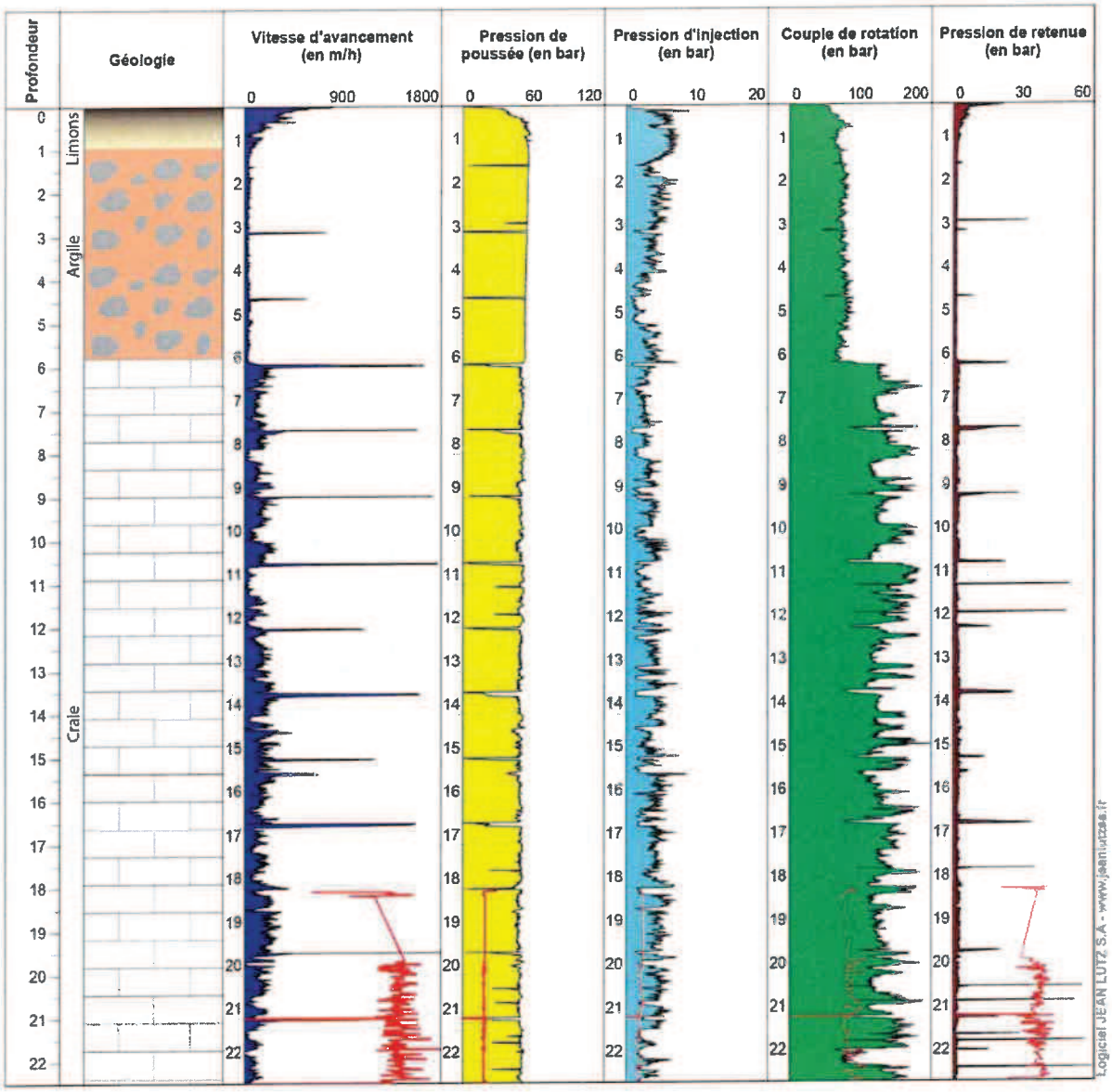

Alise
Environnement

(Contrat 1909095)

SNEF TELECOM OUEST
Commune de Saint Maclou de Folleville

Date début	30/10/2019 - 10:31	Machine :	S200RPVL	Méthode :		Outil . Taillant	Profondeur 0,00 - 22,47 m
Date fin	30/10/2019 - 11:04	Angle :		Tubage :		Diamètre : 115	

1/125

Forage : SD05

EXEPF 5.36/LB2EPF580FR

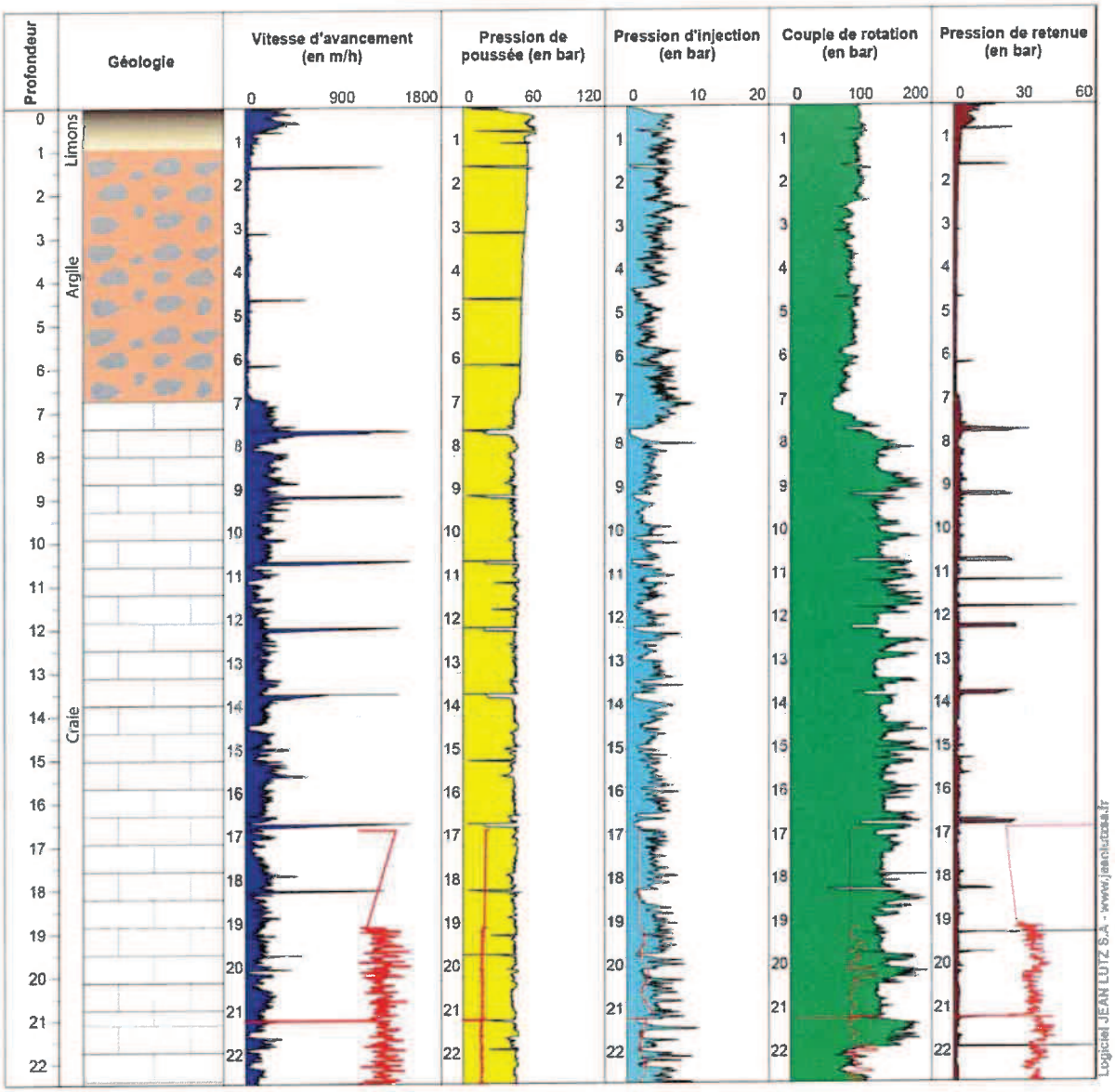

Alise Environnement

(Contrat 1909095)

SNEF TELECOM OUEST
Commune de Saint Maclou de Folleville

Date début : 31/10/2019 - 16:00 | Machine : S200RPVL | Méthode : | Outil : Taillant | Profondeur : 0,00 - 19,50 m
Date fin : 31/10/2019 - 16:28 | Angle : | Tubage : | Diamètre : 115

1/125

Forage : SD06I

EXEPF 5.36/LB2EPF590FR

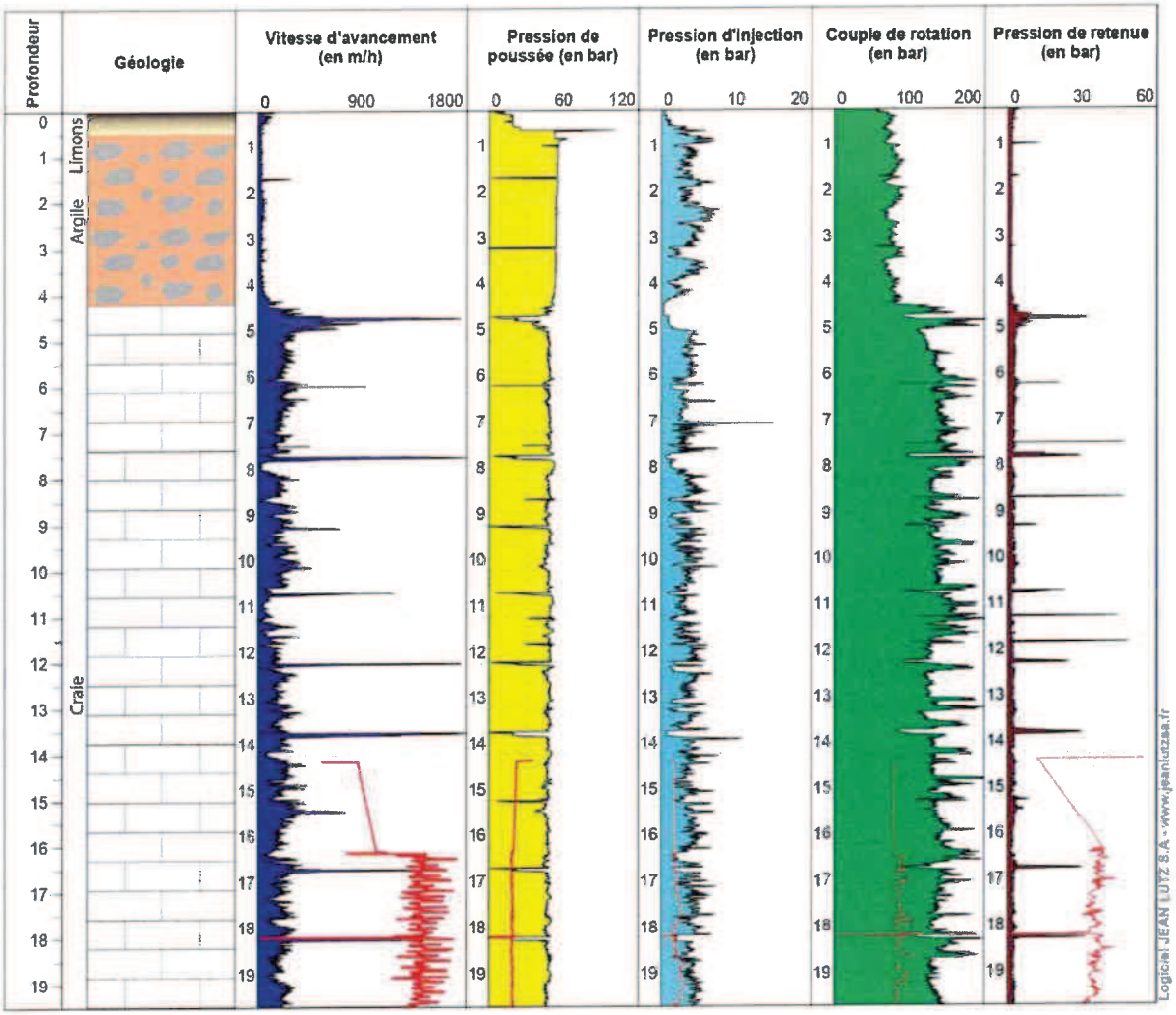

Alise Environnement

(Contrat 1909095)

SNEF TELECOM OUEST
Commune de Saint Maclou de Folleville

Date début : 31/10/2019 - 15:18 | Machine : S200RPVL | Méthode : | Outil : Taillant | Profondeur : 0,00 - 22,52 m
Date fin : 31/10/2019 - 15:45 | Angle : | Tubage : | Diamètre : 115

1/125 — Forage : SD07i — EXEPF 5.36/LB2EPF580FR

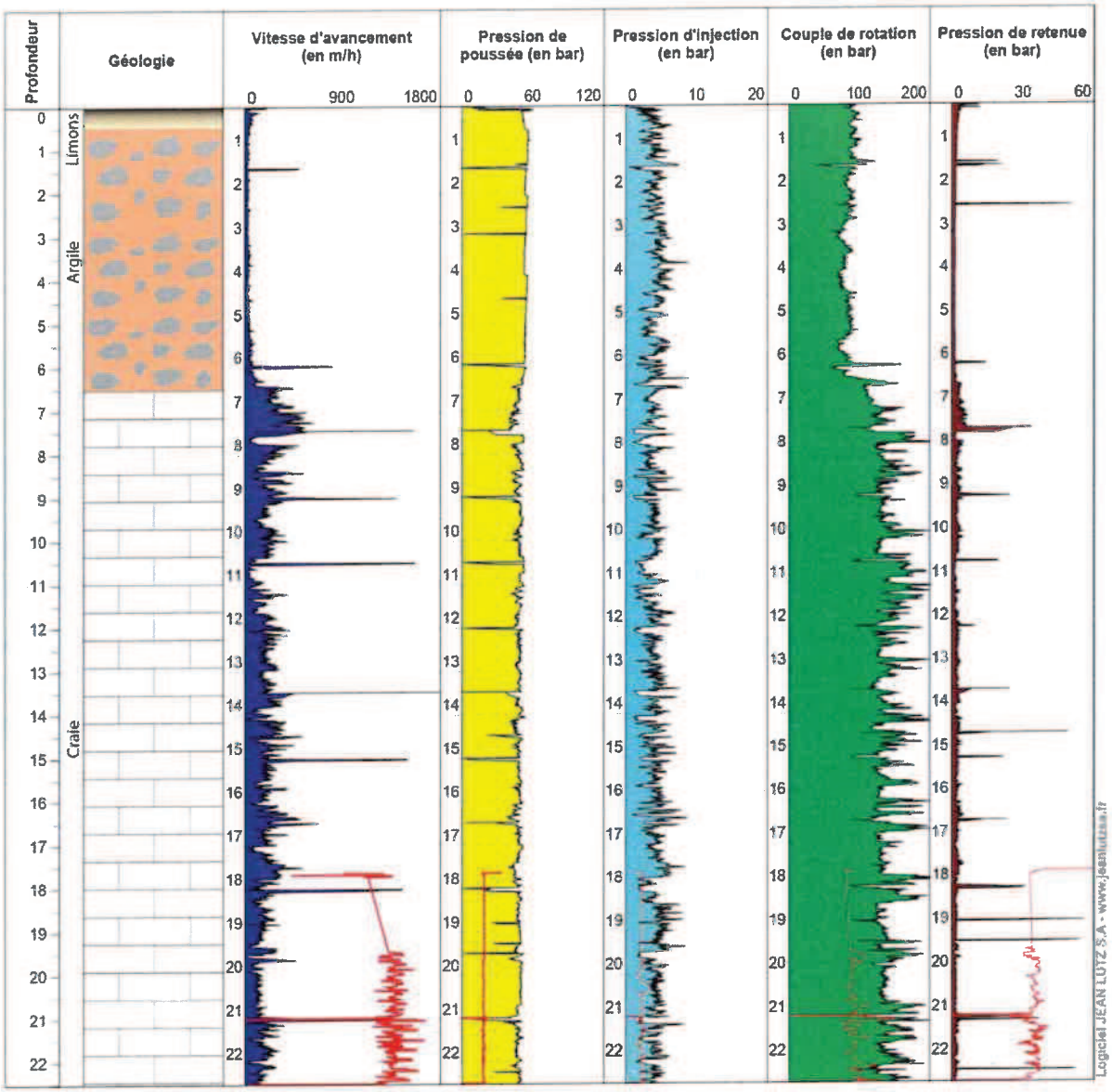

9 - Accord du demandeur pour la prise en charge du financement des frais de raccordement (Art. L.332-15 du code de l'urbanisme)

Je soussigné SNEF TELECOM, en sa qualité de Maître d'Œuvre pour le compte de ORANGE, accepte de prendre en charge conformément à l'article L.332-15 du Code de l'Urbanisme, le financement du raccordement au réseau électrique de la parcelle non cadastrée sur la commune de **SAINT MACLOU DE FOLLEVILLE (76890)** dont le montant sera établi aux conditions actuelles et selon les conditions techniques définies par l'autorité organisatrice du service public d'électricité dans le cadre du dépôt de la présente déclaration préalable, portant sur l'installation d'un relais téléphonique, situé : « **Rue d'Epinay** »,**76890 / SAINT MACLOU DE FOLLEVILLE.**

L'accord de financement sera établi sur présentation du devis.

Votre demande d'accord de prise en charge pourra en attendant la réception du devis – faire l'objet d'une prescription sur le certificat de non-opposition.

Ce remboursement sera effectué sur présentation d'un titre de mise en recette établi par la trésorerie de TOTES.

J'ai par ailleurs été informé qu'en application de l'article L. 332-15 du Code de l'urbanisme, le raccordement nécessaire à la réalisation de mon projet ne pourra pas être utilisé pour desservir d'autres constructions existantes ou futures.

Fait à Saint-Herblain, le 18/11/2019.

DÉPARTEMENT DE LA SEINE-MARITIME
CANTON DE TÔTES

MAIRIE
DE
SAINT MACLOU de FOLLEVILLE

ATTESTATION

Je soussigné FOLLAIN Benoit , Maire de Saint-Maclou de Folleville, suit les conclusions de l'étude de la société Alise concernant les indices 58 et 67 dans son rapport de synthèse de novembre 2019 pour la parcelle cadastrale située au croisement de la route d'Epinay et de la RD 929

le 16.01.2020

MAIRIE DE ST-MACLOU-DE-FOLLEVILLE (S.-M.)

FOLLAIN Benoit
Maire de
St Maclou de Folleville

CORRESPONDANCE : Monsieur le Maire - 76890 SAINT MACLOU DE FOLLEVILLE
Téléphone : 02 35 32 68 73 - Télécopie : 02 35 34 85 33

Indice n° : 76602-068

Indice issu des archives - sans localisation précise (parcelle "napoléonienne")

Localisation

Département : 76 - Seine-Maritime

Commune : Saint-Maclou-de-Folleville

Repères locaux

Hameau/Lieu-dit :

Autre (route, chemin...) :

Coordonnées

Système : *RFG93-CC50*

Orig. report carto : *Cadastre Napo non corrigé*

x :

y :

Précision :

Type de Report : *Parcelle*

Contexte

Geomorphologique : *Plateau*

Altitude de la nappe : 130 m

Source : BRGM2012-ME

Source(s) de l'information

Enrichissement du RICS initial :Alise / - / septembre 2012

Archives (Cf. fiche(s) détaillée(s) page(s) suivante(s))

Départementales || Réf.: 8S198 | Section: B | Parcelle: 12 | || Date: 26/04/1923 |

Témoignages

Photo aérienne

Terrain

- ☐ Effondrement
- ☐ Affaissement-dépression
- ☐ Zone remblayée
- ☐ Puits
- ☐ Entrée à flanc de coteaux (cavage)
- ☐ Arbre isolé
- ☐ Autre :
- ☐ Aucun

Géométrie :

- ☐ Circulaire — Diamètre (m) # — Profondeur max (m) #
- ☐ Quelconque — Longueur min (m) # — Longueur max (m) #

Observations

Origine probable de l'indice

Type

- ☑ Carrière souterraine
- ☐ Carrière à ciel ouvert
- ☐ Carrière type inconnu
- ☐ Karstique (Naturel)
- ☐ Indéterminé
- ☐ Puits à eau

Matière extraite

- ☐ Marne
- ☐ Pierre de taille
- ☐ Cailloux
- ☐ Argile
- ☐ Sable

Commentaires

Indice 76602-068 / Détail document d'archives anciennes

Origine du document	*Archives départementales*	
	Cote :	**8S198**
Elements extraits	*Date du document :*	**26/04/1923**
	Type ouvrage :	**Carrière...**
	Déclarant :	**DUMORTIER Georges**
	Locataire ou fermier :	
	Propriétaire :	
Elements de localisation	*Plan de localisation :*	*Echelle :*
	Lieu-dit :	
	Cadastre de référence :	**Napoléonien**
	Référence parcellaire :	*Section :* **B** *Parcelle :* **12**
	Autre information :	
	Observations :	**Déclarations d'ouverture de carrières - Registres d'enregistrement // Numéro d'ordre : 5538**
Elements de dimensionnement déclarés	*Plan d'extension :*	*Echelle :*
	Caractéristiques puits :	*Profondeur* */ Diamètre* */ Maçonné*
	Volume exploité :	
	Nombre d'étage(s) :	
	Chambres(s) :	
	Observations :	

N° D'ORDRE	NOM ET PRÉNOMS DU DÉCLARANT.	COMMUNE OU A LIEU L'EXPLOITATION de la carrière.	SECTION cadastrale.	NUMÉROS DU CADASTRE.	DATE DE LA COMMUNICATION à la Préfecture.	DATE DE LA COMMUNICATION au service des Mines.
5516	Lefebure Paul	Hautot-le-Vatois	A	125	16-2-23	2-3-23
5517	Renaux Georges	Fresnay-le-Long			8 5	2 5
5518	Fauvel Albert	Bornambusc	A	163	5	2 5
5519	Lucas Armand	Auberville-la-Renault	A	397	7-3-23	7-3-23
5520	Touchet Henri	à Bois d'Ennebourg	D	4 Qr	5	5
5521	Fournier Emile	Guilmécourt	A	522	10-3-23	10-3-23
5522	Levasseur Lucien	Guilmécourt	B	817	10-3-23	10-3-23
5523	Lemarié Augustin	Nonancourt	D	901	10-3-23	10-3-23
5524	Papillon Léon	Ste Croix-à-Lauchy	Sce Vicinal	59	15-3-23	15-3-23
5525	Ducrotté	Fresnay-le-Long			17-3-23	16-3-23
5526	Crequi Alberic	St Martin-Osmonville	E	98	19-3-23	19-3-23
5527	Matura Théodule	Ste Croix-à-Lauchy (Sce Vicinal)	A	39	22-3-23	22-3-23
5528	Blanquet Louis Georges	Imagnville-sur-Mer	B	792	5-4-23	5-4-23
5529	Vuzet Justin	Servaville-Salmonville	A	50	5-4-23	5-4-23
5530	Lanchois Eugène	Montcauvaire	C	113	12-4-23	12-4-23
5531	Quilbeuf Joseph	Pretot-Vieuxmarc	A	27	12-4-23	12-4-23
5532	Menard Georges	Bermonville	C	81	12-4-23	12-4-23
5533	Lheureux Pierre	Greuville	B (Sce Vicinal)	67	17-4-23	18-4-23

N° D'ORDRE	NOM ET PRÉNOMS DU DÉCLARANT.	COMMUNE OU A LIEU L'EXPLOITATION de la carrière.	SECTION cadastrale.	NUMÉROS DU CADASTRE.	DATE DE LA COMMUNICATION à la Préfecture.	DATE DE LA COMMUNICATION au service des Mines.
5534	Duchemin Jules	Epouville	E	A1	18-4-23	18-4-23
5535	Laurent Edouard	Ste Aubin-Celloville (Sce Vicinal de Tancarville à Caudebec-lès-Elbeuf)	11	859 (Sce Vicinal)	23-4-2	23-4-23
5536	Menard Marcel	La Vieux-Rue	E	3	23-4-23	23-4-23
5537	Auclair Henri	Auneville-sur-Saâne	B	289	13-4-23	26-4-23
5538	Dumortier Georges	Ste Marie-du-Mont-de-Tolleville	B	12	5	5
5539	Clatot Jules	Luidebaf	C	173	5	5
5540	Turon Alphonse	La Chaussée	A	8	2-4-23	1-5-23
5541	Bunel Pierre	Canville-la-Rochelle	A	736	26-4-23	2-5-23
5542	Verquier Emile	Limésy	E	21 (Sce Vicinal)	3-4-23	11-5-23
5543	Gerard Gaston	Montreuil-la-Cambe	B	46	1-5-23	11-5-23
5544	Vermière Raymond	Limésy	A	81	2-5-23	11-5-23
5545	Leroy Auguste	Montivilliers	D	254	16-5-23	16-5-23
5546	Lecacheur Joseph	Goderville	C	272	16-5-23	16-5-23
5547	Leverdier "	Belmesnil	A	170	16-5-23	16-5-23
5548	Prouin Paul	Bourg-Dun (Sce Vicinal)	E	59	16-5-23	16-5-23
5549	Lefebre Paul	Autretot	E	131	16-5-23	16-5-23
~~5550~~ 5550	A Nauert	Ste Aubin-Jouxte-Boscherville	E	716	16-5-23	16-5-23
5551	Bachelot Alphonse	Ste Marthe-Osmonville	E	368	16-5-23	16-5-23

Archive associée : AD-A
explor-e - contact@explor-e.fr - Tél : 02 35 95 14 85 Indice n° 76602-068 MAJ le 01/09/2024 Edition du : 22/12/2024 Page 3 / 3

Indice n° : 76602-069

Indice issu des archives - sans localisation précise (parcelle "napoléonienne")

Localisation

Département : 76 - Seine-Maritime

Commune : Saint-Maclou-de-Folleville

Repères locaux

Hameau/Lieu-dit :

Autre (route, chemin...) :

Coordonnées

Système : *RFG93-CC50*

Orig. report carto : *Cadastre Napo non corrigé*

x :

y :

Précision :

Type de Report : *Parcelle*

Contexte

Geomorphologique : *Coteau*

Altitude de la nappe : 120 m

Source : BRGM2012-ME

Source(s) de l'information

Enrichissement du RICS initial :Alise / - / septembre 2012

Archives (Cf. fiche(s) détaillée(s) page(s) suivante(s))

Départementales || Réf.: 8S198 | Section: C | Parcelle: 117 | || Date: 30/01/1925 |

Témoignages

Photo aérienne

Terrain

- ☐ Effondrement
- ☐ Affaissement-dépression
- ☐ Zone remblayée
- ☐ Puits
- ☐ Entrée à flanc de coteaux (cavage)
- ☐ Arbre isolé
- ☐ Autre :
- ☐ Aucun

Géométrie :

- ☐ Circulaire — Diamètre (m) # — Profondeur max (m) #
- ☐ Quelconque — Longueur min (m) # — Longueur max (m) #

Observations

Origine probable de l'indice

Type

- ☑ Carrière souterraine
- ☐ Carrière à ciel ouvert
- ☐ Carrière type inconnu
- ☐ Karstique (Naturel)
- ☐ Indéterminé
- ☐ Puits à eau

Matière extraite

- ☐ Marne
- ☐ Pierre de taille
- ☐ Cailloux
- ☐ Argile
- ☐ Sable

Commentaires

Indice 76602-069 / Détail document d'archives anciennes

Origine du document	*Archives départementales*	
	Cote :	**8S198**
Elements extraits	*Date du document :*	**30/01/1925**
	Type ouvrage :	**Carrière...**
	Déclarant :	**BOURGEAUX Ernest**
	Locataire ou fermier :	
	Propriétaire :	
Elements de localisation	*Plan de localisation :*	*Echelle :*
	Lieu-dit :	
	Cadastre de référence :	**Napoléonien**
	Référence parcellaire :	*Section :* **C** *Parcelle :* **117**
	Autre information :	
	Observations :	**Déclarations d'ouverture de carrières - Registres d'enregistrement // Numéro d'ordre : 5690**
Elements de dimensionnement déclarés	*Plan d'extension :*	*Echelle :*
	Caractéristiques puits :	*Profondeur* */ Diamètre* */ Maçonné*
	Volume exploité :	
	Nombre d'étage(s) :	
	Chambres(s) :	
	Observations :	

N° D'ORDRE	NOM ET PRÉNOMS DU DÉCLARANT.	COMMUNE OU A LIEU L'EXPLOITATION de la carrière.	SECTION cadastrale.	NUMÉROS DU CADASTRE.	DATE DE LA COMMUNICATION à la Préfecture.	DATE DE LA COMMUNICATION au service des Mines.
§660	Grieu Gustave	Ourville-en-Caux	A	161	23 x 8bre 24	29 x 8bre 24
§661	Munger Auguste	Bois-l'Evêque	B	723	5	5
§662	Grestent Henri	Tresnay-le-Long	B	28	5	5
§663	Dumouchel	Normanville	B	11	24 5	24 5
§664	Lemetais	Lammerville	C	22	27 x 8bre	27 x 8bre
§665	Cottard Rodolphe	Angiens	D	20	5	5
§666	Roc Victorien	Bivilla-la-Poignarde	A	213	29 x 8bre	29 x 8bre
§667	Philippe Emile	Serqueville-Sahurville	B	396	30 5	30 5
§668	Lheureux Pierre	Grenville	A	18	2-1-25	2-1-25
§669	Hautot Clovis	Gommerville	A	44	5 5	5 5
§670	Béculbot Louis	Les Loges		811/812	65	6 5
§671	Lefebvre Eugène	Gonville-la-Chapelle	A	39-42-44	7-1-25	7-1-25
§672	Lefort Léon	Bivilla-sur-Mer	A	98	13 5	13 5
§673	Bardet	Mesgilles-de-Criel	-	40	13 5	13 5
§674	Lebrun Henri	Criaux	D	44	14 5	14 5
§675	Guérillon Gaston	Lamberville	B	36	14 5	14 5
§676	Vallois	Avremesnil	A	5	20 5	20 5
§677	Renier Emile	St-Germain-des-Essarts	A	179	5	5

N° D'ORDRE	NOM ET PRÉNOMS DU DÉCLARANT.	COMMUNE OU A LIEU L'EXPLOITATION de la carrière.	SECTION cadastrale.	NUMÉROS DU CADASTRE.	DATE DE LA COMMUNICATION à la Préfecture.	DATE DE LA COMMUNICATION au service des Mines.
§678	Bachelet Léon	Manneville	B	129	2-1-25	2-1-25
§679	Poulain Jean	Bacqueville	B	10	22 5	22 5
§680	Brieux Arthur	Offranville	C	281	22-1-25	22-1-25
§681	Lebrun Bernard	Bermonville	C	4	5	5
§682	Guilbert Albert	Auppegard	C	39	5	5
§683	Alleaume Alfred	Bacqueville	A	14	23 5	23 5
§684	Legais	Longueville	A	296	25 5	25 5
§685	Revel et Bautorin	Manéhouville	A	37	5	5
§686	Dubosc Henri	Tresnay-le-Long	B	24	28 5	28 5
§687	Lerrien Eugène	Dumbermesnil	C	56	29 5	29 5
§688	Et de dép. de	Grugny	A	88	5	5
§689	Paris Louise	Ourville	B	456	5	5
§690	Convoyeur	Mairie de Totes-ville	C	117	30 5	30 5
§691	Cabin Alexis	Venestanville	A	27	4-2-25	4-2-25
§692	Nepveu	Mesgilles-en-Caux	B	165	5 5	5 5
§693	Lemarchand Jules	Ormonville	B	21	10 5	10 5
§694	Guesdon	Belmesnil	B	8	5	5
§695	Lavaux François	Quiberville			5	5
§696	Gironde Louis	Gonville-la-Chapelle	A	21/24	13 5	13 5

Archive associée : AD-A

explor-e - contact@explor-e.fr - Tél : 02 35 95 14 85 Indice n° 76602-069 MAJ le 01/09/2024 Editon du : 22/12/2024 Page 3 / 3

Indice n° : 76602-070

Indice issu des archives - sans localisation précise (parcelle "napoléonienne")

Localisation

Département : 76 - Seine-Maritime

Commune : Saint-Maclou-de-Folleville

Repères locaux

Hameau/Lieu-dit : Plaine de Létantot

Autre (route, chemin...) :

Coordonnées

Système : *RFG93-CC50*

Orig. report carto : *Cadastre Napo non corrigé*

x :

y :

Précision :

Type de Report : *Parcelle*

Contexte

Geomorphologique : *Plateau*

Altitude de la nappe : 130 m

Source : BRGM2012-ME

Source(s) de l'information

Enrichissement du RICS initial :Alise / - / septembre 2012

Archives (Cf. fiche(s) détaillée(s) page(s) suivante(s))

Départementales || Réf.: 8S198 | Section: A | Parcelle: 5 | || Date: 14/04/1925 |

Témoignages

Photo aérienne

Terrain

- ☐ Effondrement
- ☐ Affaissement-dépression
- ☐ Zone remblayée
- ☐ Puits
- ☐ Entrée à flanc de coteaux (cavage)
- ☐ Arbre isolé
- ☐ Autre :
- ☐ Aucun

Géométrie :

- ☐ Circulaire — Diamètre (m) # — Profondeur max (m) #
- ☐ Quelconque — Longueur min (m) # — Longueur max (m) #

Observations

Origine probable de l'indice

Type

- ☑ Carrière souterraine
- ☐ Carrière à ciel ouvert
- ☐ Carrière type inconnu
- ☐ Karstique (Naturel)
- ☐ Indéterminé
- ☐ Puits à eau

Matière extraite

- ☐ Marne
- ☐ Pierre de taille
- ☐ Cailloux
- ☐ Argile
- ☐ Sable

Commentaires

Indice 76602-070 / Détail document d'archives anciennes

Origine du document	*Archives départementales*	
	Cote :	**8S198**
Elements extraits	*Date du document :*	**14/04/1925**
	Type ouvrage :	**Carrière...**
	Déclarant :	**VALLEE Gustave**
	Locataire ou fermier :	
	Propriétaire :	
Elements de localisation	*Plan de localisation :*	*Echelle :*
	Lieu-dit :	
	Cadastre de référence :	**Napoléonien**
	Référence parcellaire :	*Section :* **A** *Parcelle :* **5**
	Autre information :	
	Observations :	**Déclarations d'ouverture de carrières - Registres d'enregistrement // Numéro d'ordre : 5723**
Elements de dimensionnement déclarés	*Plan d'extension :*	*Echelle :*
	Caractéristiques puits :	*Profondeur* */ Diamètre* */ Maçonné*
	Volume exploité :	
	Nombre d'étage(s) :	
	Chambres(s) :	
	Observations :	

Nos d'ordre	Nom et prénoms du déclarant.	Commune ou a lieu l'exploitation de la carrière.	Section cadastrale.	Numéros du cadastre.	Date de la communication à la Préfecture.	Date de la communication au service des Mines.
5697	Déhais Jules	Yébleron	E	24	15 fév.	15 fév.
5698	Quevillon Jules	Hengleville s/Scie	A	112	17 5	17 5
5699	Legois Louis	Offranville	A	63	18 5	18 5
5700	Ledru François	Houdetot	A	39	19 5	19 5
5701	Bourlanges et Duchesne	Elbeuf		[illegible]	23 5	23 5
5702	Giffard Henri	Longueil	B	80	23 fév.	23 fév.
5703	Vallet Robert	Bourg Dun	A	111	5	5
5704	Voisin Albert	Longueil	B	83	5	5
5705	Prevel et Baudouin	Manéhouville	B	32	27 5	27 5
5706	Vve Schapmann	Bierville	C	79	28 5	28 5
5707	Arton Eugène	Omonville	A	2	11 3 25	11 3 25
5708	Lemarchand	Ste Colombe	A	106	14 3 25	14 3 25
5709	Tellier Elie	St Denis d'Aclon	B	396	5	5
5710	Ménard Gustave	Montreuil en Caux	B	55	18 5	18 5
5711	Robert de Germiny	Claville-Motteville	Sud	?	20 5	20 5
5712	Delacroix Henri	Servaville-Salmonville	B	4018	5	5
5713	Basire Elie	Canville h. d'Eglises	A	797/798	24 5	24 5
5714	Cottard Emile	Fontaine le Bourg	B	304	25 5	25 5

Nos d'ordre	Nom et prénoms du déclarant.	Commune ou a lieu l'exploitation de la carrière.	Section cadastrale.	Numéros du cadastre.	Date de la communication à la Préfecture.	Date de la communication au service des Mines.
5715	Narcisse Bouvier	St Denis d'Aclon	A	216	26 3 25	26 3 25
5716	Raymond Bouygues	Sanvic 47 r. republique	A	395-96-97	31-3-25	31-3-25
5717	Vve Charles Faillette	Angerville l'Orcher	A	23	31-3-25	31-3-25
5718	Hauteneau Jules	Cottenrad	A	63	31-3-25	31-3-25
5719	Bigot Henri	Bos-Berenger	A	17	31-3-25	31-3-25
5720	Lemonnier Emile	Goderville	A	101	3-4-25	3-4-25
5721	Lefebvre René	Lotot les Bains		112	14-4-25	14-4-25
5722	Bouygues Raymond	Sanvic, 4 rue de la République	A	395-96-97	14-4-25	14-4-25
5723	Vallée Gustave	St Maclou Folleville	A	5	14-4-25	14-4-25
5724	Revet Henri	Yébleron	A	7	14-4-25	14-4-25
5725	Letellier Ernest	Ethil-Manneville	B	46	17-4-25	17-4-25
5726	Depinay Ed. Donat	Fontaine le Bourg	B	216	25-4-25	25-4-25
5727	Roger Raymond	Varneville-Bretteville	C	68	27-4-25	27-4-25
5728	Evrard Edmond	Sassetot	A	11	29-4-25	29-4-25
5729	Bauve Achille	Hengleville sur Scie	B	17	id	id
5730	Bouygues Raymond	Sanvic, 4 r. de la République			1 Mai 1925	1 Mai 1925
5731	Dorange Emile	Croixmare (Pavilly)	A	53	11 Mai 1925	11 Mai 1925
5732	Duflo Gustave fils	Manneville la Goupil			13 Mai 1925	13 Mai 1925
5733	Vincent Pierre	id	B	7	id	id
5734	Bourgeaux Louis	Blosseville sur Mer	A	169/170	20 Mai 1925	20 Mai 1925
~~5735~~	~~Union Coopérative de la vallée de la Saane~~	~~Gueville par Bacqueville~~				
5735	Allais Raymond	Hattenville (h. Equimbose)	C	7	23 Mai 1925	23 Mai 1925
5736	Fournot Gaston	Annale			27 5	27 5
5737	Prévost Marcel	Hengleville s/Scie	A	123	28 5	28 5
5738	Le Prince Adrien	Lambeuville	A	39	8 6 25	8 6 25
5739	Santreuil Paul	Theroulderville	B	125	10 5	10 5
5740	Cléron Fernand	Havre 23 rue G. Flaubert	A	395 396 397	16 5	16 5

Indice n° : 76602-071

Indice issu des archives - sans localisation précise (parcelle "napoléonienne")

Localisation

Département : 76 - Seine-Maritime

Commune : Saint-Maclou-de-Folleville

Repères locaux

Hameau/Lieu-dit : Epinay

Autre (route, chemin...) :

Coordonnées

Système : *RFG93-CC50*

Orig. report carto : *Cadastre Napo non corrigé*

x :

y :

Précision :

Type de Report : *Parcelle*

Contexte

Geomorphologique : *Plateau*

Altitude de la nappe : 130 m

Source : BRGM2012-ME

Source(s) de l'information

Enrichissement du RICS initial :Alise / - / septembre 2012

Archives (Cf. fiche(s) détaillée(s) page(s) suivante(s))

Départementales || Réf.: 8S198 | Section: B | Parcelle: 5 | || Date: 16/12/1925 |

Témoignages

Photo aérienne

Terrain

- ☐ Effondrement
- ☐ Affaissement-dépression
- ☐ Zone remblayée
- ☐ Puits
- ☐ Entrée à flanc de coteaux (cavage)
- ☐ Arbre isolé
- ☐ Autre :
- ☐ Aucun

Géométrie :

- ☐ Circulaire — Diamètre (m) # — Profondeur max (m) #
- ☐ Quelconque — Longueur min (m) # — Longueur max (m) #

Observations

Origine probable de l'indice

Type

- ☑ Carrière souterraine
- ☐ Carrière à ciel ouvert
- ☐ Carrière type inconnu
- ☐ Karstique (Naturel)
- ☐ Indéterminé
- ☐ Puits à eau

Matière extraite

- ☐ Marne
- ☐ Pierre de taille
- ☐ Cailloux
- ☐ Argile
- ☐ Sable

Commentaires

Indice 76602-071 / Détail document d'archives anciennes

Origine du document	*Archives départementales*	
	Cote :	**8S198**
Elements extraits	*Date du document :*	**16/12/1925**
	Type ouvrage :	**Carrière...**
	Déclarant :	**BOSTYN Gérard**
	Locataire ou fermier :	
	Propriétaire :	
Elements de localisation	*Plan de localisation :*	*Echelle :*
	Lieu-dit :	
	Cadastre de référence :	**Napoléonien**
	Référence parcellaire :	*Section :* **B** *Parcelle :* **5**
	Autre information :	
	Observations :	**Déclarations d'ouverture de carrières - Registres d'enregistrement // Numéro d'ordre : 5784**
Elements de dimensionnement déclarés	*Plan d'extension :*	*Echelle :*
	Caractéristiques puits :	*Profondeur* */ Diamètre* */ Maçonné*
	Volume exploité :	
	Nombre d'étage(s) :	
	Chambres(s) :	
	Observations :	

explor-e - contact@explor-e.fr - Tél : 02 35 95 14 85 Indice n° 76602-071 MAJ le 01/09/2024 Editon du : 22/12/2024 Page 3 / 3

Archive associée : AD-A

N° D'ORDRE	NOM ET PRÉNOMS DU DÉCLARANT.	COMMUNE OU A LIEU L'EXPLOITATION de la carrière.	SECTION cadastrale.	NUMÉROS DU CADASTRE.	DATE DE LA COMMUNICATION à la Préfecture.	DATE DE LA COMMUNICATION au service des Mines.
5748	Coude Albert	Orville la Rivière	A	333	7/12/29	7/12/29
5749	Poullain Maurice et Jules (Lacarrière appartenant à Mme Veuve Poullain et propriété par M.)	Hameau Lamonerville Canton de Bacqueville	Section D 53	11 et 12	8/12/29	8/12/29
5750	Delahaye Léon	Hengueville sur Mer	VB	9	-id-	-id-
5751	Patel André	Saint André sur Cailly	C	141	11/12/1929	11/12/1929
5752	Mazurier Amand	Etainpuis				
5753	Lavigne Joseph	Fontpeuzemare				
5754	Le Ambroise (fils)	Criel	VB	206	14/12/29	14/12/29
5755	Grout Raymond	Ecouville la Chapelle	A	182	13/12/29	13/12/29
5756	Bottin Ciprien	Saint Medard de Bellerille (Canton d'Envermeu)	VB	5	16/12/29	16/12/29
5757	Briard Albert	Senneville-Sahurville	VB	558	18/12/29	18/12/29
5758	Lavigne Joseph	Fontpeuzemare	A	321	23/12/29	23/12/29
5759	Roc Eugène	Saint Aubin sur Mer	C	18	-id-	-id-
5760	Arbon Eugène	Omonville	VB	A	24/12/29	24/12/29
5761	Delamare Auguste	Bosc le Hard	A	107	-id-	-id-
5762	Briard Jules	Varneville Bretteville	B	69	-id-	-id-
5763	Mazurier Amand	Etainpuis	E	44	-id-	-id-
5764	Lavenue Emile et André Lavenue	Bonneville	B	23	29-12-29	29-12-29
5765	Hauchecorne Adolphe	Luneray	E	161	2.1929	2.1929

N° D'ORDRE	NOM ET PRÉNOMS DU DÉCLARANT.	COMMUNE OU A LIEU L'EXPLOITATION de la carrière.	SECTION cadastrale.	NUMÉROS DU CADASTRE.	DATE DE LA COMMUNICATION à la Préfecture.	DATE DE LA COMMUNICATION au service des Mines.
5794	Bellet Albert	Etainpuis	F	22	7-1-26	7-1-26
5795	Denis Ernest	Etainpuis	C	119	d°	d°
5796	Adam Edmond	Lammerville	A	49	9 5	9 5
5797	Eliot	St Wandrille Rançon	C	11	5	5
5798	Duvivier Louis	Etteville	C	27	5	5
5799	Lallemand Jules	Fauville	B	93	5	5
5800	Leconte Désiré	Canehan	B	223 Sec	-	-
5801	Evrard Eugène	Frichemesnil	B	97 19	5	19-1-26
5802	Lemonnier François	Bertreville St Ouen	B	22	26 5	26 5
5803	Virin Eugène	Vieux Manoir			6/1/26	6/1/26
5804	Alexandre Joseph	Ouville la Rivière	A	133	d°	d°
5805	Oursel René	Raffetot	A	226	d°	d°
5806	Cerrien Eugène	Ambrumesnil	C	59	29 5	29 5
5807	Fécamp Albert	Ouville-la-Rivière	C	7	30-1-26	1-2-26
5808	Fromentin Adolphe	Bellengreville	A	182	5	5
5809	Prouin	Bourg-Dun	E	59	5	5
5810	Lefebvre Louis	Ch.te Manneville	B	69	3	3 5
5811	Delatre Albert	Fontaine le Bourg	B	44	4 5	4 5
5812	Roquigny André	Fontaine le Dun	A	70	4 5	4 5

Indice n° : 76602-072

Indice issu des archives - sans localisation précise (parcelle "napoléonienne")

Localisation

Département : 76 - Seine-Maritime

Commune : Saint-Maclou-de-Folleville

Repères locaux

Hameau/Lieu-dit : Plaine du Bout de Bas

Autre (route, chemin...) :

Coordonnées

Système : *RFG93-CC50*

Orig. report carto : *Cadastre Napo non corrigé*

x :

y :

Précision :

Type de Report : *Parcelle*

Contexte

Geomorphologique : *Plateau*

Altitude de la nappe : **140 m**

Source : **BRGM2012-ME**

Source(s) de l'information

Enrichissement du RICS initial :Alise / - / septembre 2012

Archives (Cf. fiche(s) détaillée(s) page(s) suivante(s))

Départementales || Réf.: 8S198 | Section: A | Parcelle: 146 | || Date: 23/07/1926 |

Témoignages

Photo aérienne

Terrain

- ☐ Effondrement
- ☐ Affaissement-dépression
- ☐ Zone remblayée
- ☐ Puits
- ☐ Entrée à flanc de coteaux (cavage)
- ☐ Arbre isolé
- ☐ Autre :
- ☐ Aucun

Géométrie :

- ☐ Circulaire — Diamètre (m) # — Profondeur max (m) #
- ☐ Quelconque — Longueur min (m) # — Longueur max (m) #

Observations

Origine probable de l'indice

Type

- ☑ Carrière souterraine
- ☐ Carrière à ciel ouvert
- ☐ Carrière type inconnu
- ☐ Karstique (Naturel)
- ☐ Indéterminé
- ☐ Puits à eau

Matière extraite

- ☐ Marne
- ☐ Pierre de taille
- ☐ Cailloux
- ☐ Argile
- ☐ Sable

Commentaires

Indice 76602-072 / Détail document d'archives anciennes

Origine du document

Archives départementales

Cote : **8S198**

Elements extraits

Date du document : **23/07/1926**

Type ouvrage : **Carrière...**

Déclarant : **CAUVRY Ernest**

Locataire ou fermier :

Propriétaire :

Elements de localisation

Plan de localisation : *Echelle :*

Lieu-dit :

Cadastre de référence : **Napoléonien**

Référence parcellaire : *Section :* **A** *Parcelle :* **146**

Autre information :

Observations : **Déclarations d'ouverture de carrières - Registres d'enregistrement // Numéro d'ordre : 5873**

Elements de dimensionnement déclarés

Plan d'extension : *Echelle :*

Caractéristiques puits : *Profondeur* */ Diamètre* */ Maçonné*

Volume exploité :

Nombre d'étage(s) :

Chambres(s) :

Observations :

Archive associée : AD-A

Nos d'ordre	Nom et prénoms du déclarant.	Commune ou a lieu l'exploitation de la carrière.	Section cadastrale.	Numéros du cadastre.	Date de la communication à la Préfecture.	Date de la communication au service des Mines.
5851	Guérard	Martainville Epreville	B	213	22.5.26	22.5.26
5852	Grieu Gustave	Auville	A	161	〃	〃
5853	Lambert Désiré	Doudeauville		1	31.5.26	31.5.26
5854	Cahot André	Greny	A	82	3.6.26	3.6.26
5855	R. Haquet	Miriville	B	87	4 〃	4 〃
5856	Triboulet Albert	St Sauveur d'Emalleville	A	181	4 〃	4 〃
5857	Dubois Henri	La Houssaye-Béranger	B	194	5 〃	5 〃
5858	Julien Louis	Fresne le Plan	B	42	8 〃	8 〃
5859	Allais Louis	St Caër	A	350	12.6.26	15.6.26
5860	Ferrand Joseph	Canville-les-deux Eglises	A	741	18.6.26	18.6.26
5861	Sté Am des produits réfractaires	à Saumont la Poterie	–	–	19.6.26	19.6.26
5862	Mouquet Gustave	Bosc le Hard	B	138	22.6.26	22.6.26
5863	Gontran d'Anjou	Beaunay	B	74	24 d°	24 d°
5864	J. Couture	Ste Marguerite de Fauville	A	23	d	d°
5865	Quesnay Célestin	Notre Dame du Parc	A	47	29 d°	29 d°
5866	Dudout Gustave	Canville l. deux Eglises	B	109	30 〃	30 〃
5867	Lainé Emile	Bréauté	E	103	20.7.26	20.7.26
5868	Dieul Gaston	Claville-Motteville	C	11	〃	〃

Nos d'ordre	Nom et prénoms du déclarant.	Commune ou a lieu l'exploitation de la carrière.	Section cadastrale.	Numéros du cadastre.	Date de la communication à la Préfecture.	Date de la communication au service des Mines.
5869	Haquet Raphaël	Miriville	B	87 P	20.7.26	20.7.26
5870	Bisson Louis	Servaville Salmonville	B	179	〃	〃
5871	Langlois André	Fresne le Plan	A	62	〃	〃
5872	Cousinard René	Nointot	B	418	22.7.26	22.7.26
5873	Cauvry Ernest	St Maclou de Folleville	A	146	23.7.26	23.7.26
5874	Lange Joseph	Autigny	B	34	29.7.26	29.7.26
5875	Fécamp Albert	Auville la Rivière	C	4	22.5.26	6.8.26
5876	Sanson Raoul	Butot	B	137	9.8.26	10.8.26
5877	Boulet Ernest Octave	Grand Quevilly	A	334	21 〃	21 〃
5878	Lebrasseur	d°	A	162	〃	〃
5879	Godard Marcel	Folleville	C	100	11 7bre 1926	11 7bre 1926
5880	Renault Jean	Amhumesnil	C	21	11 7bre 1926	18 7bre 1926
5881	Lecoq Albert	St Aubin le Cauf	A	4	23 〃	23 〃
5882	Mottias Fernand	La Chaussée	B	227	〃	〃
5883	Noël Auguste	Sévis	B	339	27 〃	27 〃
5884	Colombel Georges	Manneville la Goupil	B	170	6 8bre 1926	6 8bre 1926
5885	Guilbert Joseph	Bolbec	B	139 bis	7 8bre 1926	7 8bre 1926
5886	Plaquevent Edouard	St Pierre Lavis	B	–	7 8bre 1926	7 8bre 1926

Indice n° : 76602-073

Indice issu des archives - sans localisation précise (parcelle "napoléonienne")

Localisation

Département : 76 - Seine-Maritime

Commune : Saint-Maclou-de-Folleville

Repères locaux

Hameau/Lieu-dit :

Autre (route, chemin...) :

Coordonnées

Système : *RFG93-CC50*

Orig. report carto : *Cadastre Napo non corrigé*

x :

y :

Précision :

Type de Report : *Parcelle*

Contexte

Geomorphologique : *Plateau*

Altitude de la nappe : **130 m**

Source : **BRGM2012-ME**

Source(s) de l'information

Enrichissement du RICS initial :Alise / - / septembre 2012

Archives (Cf. fiche(s) détaillée(s) page(s) suivante(s))

Départementales || Réf.: 8S198 | Section: A | Parcelle: 1 | || Date: 11/03/1927 |

Témoignages

Photo aérienne

Terrain

- ☐ Effondrement
- ☐ Affaissement-dépression
- ☐ Zone remblayée
- ☐ Puits
- ☐ Entrée à flanc de coteaux (cavage)
- ☐ Arbre isolé
- ☐ Autre :
- ☐ Aucun

Géométrie :

- ☐ Circulaire — Diamètre (m) # — Profondeur max (m) #
- ☐ Quelconque — Longueur min (m) # — Longueur max (m) #

Observations

Origine probable de l'indice

Type

- ☑ Carrière souterraine
- ☐ Carrière à ciel ouvert
- ☐ Carrière type inconnu
- ☐ Karstique (Naturel)
- ☐ Indéterminé
- ☐ Puits à eau

Matière extraite

- ☐ Marne
- ☐ Pierre de taille
- ☐ Cailloux
- ☐ Argile
- ☐ Sable

Commentaires

Lecture du registre difficile pour le numéro de parcelle

Indice 76602-073 / Détail document d'archives anciennes

Origine du document	*Archives départementales*	
	Cote :	**8S198**
Elements extraits	*Date du document :*	**11/03/1927**
	Type ouvrage :	**Carrière...**
	Déclarant :	**MAUROUARD Pierre**
	Locataire ou fermier :	
	Propriétaire :	
Elements de localisation	*Plan de localisation :*	*Echelle :*
	Lieu-dit :	
	Cadastre de référence :	**Napoléonien**
	Référence parcellaire :	*Section :* **A** *Parcelle :* **1**
	Autre information :	
	Observations :	**Déclarations d'ouverture de carrières - Registres d'enregistrement // Numéro d'ordre : 5975**
Elements de dimensionnement déclarés	*Plan d'extension :*	*Echelle :*
	Caractéristiques puits :	*Profondeur* */ Diamètre* */ Maçonné*
	Volume exploité :	
	Nombre d'étage(s) :	
	Chambres(s) :	
	Observations :	

explor-e - contact@explor-e.fr - Tél : 02 35 95 14 85 Indice n° 76602-073 MAJ le 01/09/2024 Editon du : 22/12/2024 Page 3 / 3

Archive associée : AD-A

N° D'ORDRE	NOM ET PRÉNOMS DU DÉCLARANT.	COMMUNE OU A LIEU L'EXPLOITATION de la carrière.	SECTION cadastrale.	NUMÉROS DU CADASTRE.	DATE DE LA COMMUNICATION à la Préfecture.	DATE DE LA COMMUNICATION au service des Mines.
6595	Carpentier	Pleine Selve	A	204	12-2-27	12-2-27
6600	Coignet Léon	La Chaud	D	29-30 81 30	[illegible]	[illegible]
6600	[illegible]	[illegible]	[illegible]	[illegible]	[illegible]	[illegible]
6601	Picard Léon	Montreuil en Caux	[illegible]	83-84	[illegible]	[illegible]
6602	Corneille Marcel	Criquetot l'Esneval	D	217	[illegible]	[illegible]
6603	Gérard Gaston	Fontaine Bezancourt	D	21	[illegible]	[illegible]
6604	Lamberet Jules	[illegible]	D	2	[illegible]	14-2-27
6605	Courdier Emile	Allizeux	[illegible]	50	[illegible]	[illegible]
6606	Couturier [illegible]	[illegible]	[illegible]	261	[illegible]	[illegible]
6607	Crestin Louis	[illegible]	A	244	18-2-27	18-2-27
6608	Crochemore Emile	[illegible]	[illegible]	[illegible]	21-2-27	21-2-27
6609	Jeanneret Jean	[illegible]	[illegible]	30	22-2-27	22-2-27
6610	Lédoux Léon	Montivilliers	[illegible]	121	26-2-27	26-2-27
6611	Dubosc Eperel	Rouvray en Caux	[illegible]	15 à 18	24-2-27	25-2-27
6612	Lecoutre Emile	[illegible]	[illegible]	[illegible]	[illegible]	[illegible]
6613	Becquet & Cimbe	Houdetot	[illegible]	152	1-3-1927	4-3-27
6614	Campion Henri	Courville le Chapelle	[illegible]	16	5-3-1927	8-3-1927
6615	Mauconduit Pierre	[illegible]	[illegible]	[illegible]	9-3-1927	11-3-1927
6616	Lefranc le Courant	[illegible]	[illegible]	[illegible]	10-3-1927	11-3-1927
6617	Lauvrent Constant	[illegible]	[illegible]	[illegible]	[illegible]	[illegible]
6618	Lemaçon Aimé	[illegible]	[illegible]	26	12-3-27	12-3-27
6619	Lamotte Alphonse	[illegible]	[illegible]	121	[illegible]	21-3-27
6620	Lecoq Marcel	[illegible]	[illegible]	91	13-3-27	[illegible]
6621	Delamare Léon	[illegible]	[illegible]	72	21-3-27	22-3-27
6622	Lecat Romain	[illegible]	[illegible]	[illegible]	[illegible]	[illegible]
6623	Dufour	[illegible]	[illegible]	128	22-3-27	23-3-27
6624	Denis Ernest	[illegible]	[illegible]	118	23-3-27	23-3-27
6625	Capron Robert	[illegible]	[illegible]	221	23-3-27	29-3-27
6626	Cremare Louis	St Martin Osmonville	[illegible]	48	29-3-27	29-3-27
6627	Lanterne Raoul	[illegible]	[illegible]	91	1er-4-27	1er-4-27
6628	Delaste Louis	St Aubin Cellonville	[illegible]	2-12	2-4-27	2-4-27
6629	Olivier Léon	[illegible]	[illegible]	221	4-4-27	4-4-27
6630	Crespel Charles	Bretteville Yvetot	[illegible]	119	5-4-27	6-4-27
6631	Durat Maurice	Gueville en Caux	[illegible]	60	6-4-27	7-4-27
6632	Desmaux Charles	Crosmesnil	[illegible]	25	20-4-27	21-4-27
6633	Noel Eugène	Cremanville	[illegible]	1	21-4-27	26-4-27

DATE DE LA COMMUNICATION

N° D'ORDRE	NOM ET PRÉNOMS DU DÉCLARANT.	COMMUNE OU A LIEU L'EXPLOITATION de la carrière.	SECTION cadastrale.	NUMÉROS DU CADASTRE.	DATE DE LA COMMUNICATION à la Préfecture.	DATE DE LA COMMUNICATION au service des Mines.
6634	Lambour Germain	Carville Motteville	[illegible]	[illegible]	26-4-27	27-4-27
6635	Lecrespe Ernest	Motteville	[illegible]	4	30-4-27	30-4-27
6636	Lancon Charles	Gueligny	[illegible]	20	3-5-27	3-5-27
6637	Chanssage [illegible]	Lanquetuit	[illegible]	129	3-5-27	[illegible]
6638	Delaunay [illegible]	Fréquemont	[illegible]	224	[illegible]	[illegible]
6639	Lemercier [illegible]	Lamberville	[illegible]	6	[illegible]	[illegible]
6640	Bourgeaux Lucien	Le Bosc Roger	[illegible]	230	[illegible]	[illegible]
6641	Capron	Criquetot	[illegible]	[illegible]	[illegible]	[illegible]
6642	Lecrasnier Martin	Criquetot l'Esneval	D	286	13-5-27	13-5-27
6643	Le Prince Adrien	Lamberville	[illegible]	[illegible]	22-5-27	24-5-27
6644	Lapoplie	Montreuil en Caux	[illegible]	116	[illegible]	[illegible]
6645	Lecuyer Désiré	Duclair	[illegible]	86	28-5-27	31-5-27
6646	Lebrun Edouard	Montivilliers	D	285	2-6-27	3-6-27
6647	Lemire Joseph	Osseville	[illegible]	[illegible]	4-6-27	8-6-27
6648	Quesnel	Yvetot	[illegible]	91	8-6-27	8-6-27
6649	Hebert Lucien	Bolleville s/Mer	[illegible]	[illegible]	[illegible]	[illegible]
6650	Morin Victorin	Criquetot	[illegible]	221	9-6-27	9-6-27
6651	Oger Jean	Langueville	[illegible]	[illegible]	10-6-27	13-6-27
6652	Lefebvre Auguste	La Cerlangue	[illegible]	[illegible]	12-6-27	13-6-27
6653	Lebreux Pierre	Criquetot en Caux	[illegible]	2	14-6-27	14-6-27
6654	Quay Jean	Pierre de Varneville	[illegible]	86	19-6-27	21-6-27
6655	Capron Victor	Normanville	[illegible]	91	22-6-27	24-6-27
6656	Fontaine Eugène	Anchenil	[illegible]	16	23-6-27	24-6-27
6657	Marais François	Calleville	[illegible]	[illegible]	[illegible]	[illegible]
6658	Hédin Joseph	Montivilliers	[illegible]	36	[illegible]	[illegible]
6659	Collard Eugène	Bolbec	[illegible]	202	[illegible]	[illegible]
6660	Lanquetuit Michel	Beaute	[illegible]	394	16-7-27	18-7-27
6661	Cousinard Jean	Lanzerville	[illegible]	[illegible]	[illegible]	[illegible]
6662	Lachesne Henri	Lamberville	[illegible]	169	21-8-27	22-8-27
6663	Lemetteville Joseph	Grand Quevilly	[illegible]	138	5-8-27	[illegible]
6664	[illegible]	[illegible]	[illegible]	138	[illegible]	[illegible]
6665	Millotte Raoul	Blainville Crevon	[illegible]	81	1er-9-1927	1er-9-1927
6666	Lefrancois Marcelle	Caudebec-Lès-Elbeuf	[illegible]	109	3-9-1927	13-9-1927
6667	[illegible]	Grand Quevilly	[illegible]	[illegible]	[illegible]	[illegible]
6668	Mesnil Henri	Bielle de Baignarde	[illegible]	319	20-9-1927	21-9-1927
6669	Carbon Robert	Lammerville	[illegible]	[illegible]	[illegible]	[illegible]

Indice n° : 76602-074

Indice issu des archives - sans localisation précise (parcelle "napoléonienne")

Localisation

Département : 76 - Seine-Maritime

Commune : Saint-Maclou-de-Folleville

Repères locaux

Hameau/Lieu-dit : les Maisons Rouges

Autre (route, chemin...) :

Coordonnées

Système : *RFG93-CC50*

Orig. report carto : *Cadastre Napo non corrigé*

x :

y :

Précision :

Type de Report : *Parcelle*

Contexte

Geomorphologique : *Plateau*

Altitude de la nappe : 135 m

Source : BRGM2012-ME

Source(s) de l'information

Enrichissement du RICS initial :Alise / - / septembre 2012

Archives (Cf. fiche(s) détaillée(s) page(s) suivante(s))

Départementales || Réf.: 8S198 | Section: B | Parcelle: 169 | || Date: 28/12/1928 |

Témoignages

Photo aérienne

Terrain

- ☐ Effondrement
- ☐ Affaissement-dépression
- ☐ Zone remblayée
- ☐ Puits
- ☐ Entrée à flanc de coteaux (cavage)
- ☐ Arbre isolé
- ☐ Autre :
- ☐ Aucun

Géométrie :

- ☐ Circulaire — Diamètre (m) # — Profondeur max (m) #
- ☐ Quelconque — Longueur min (m) # — Longueur max (m) #

Observations

Origine probable de l'indice

Type

- ☑ Carrière souterraine
- ☐ Carrière à ciel ouvert
- ☐ Carrière type inconnu
- ☐ Karstique (Naturel)
- ☐ Indéterminé
- ☐ Puits à eau

Matière extraite

- ☐ Marne
- ☐ Pierre de taille
- ☐ Cailloux
- ☐ Argile
- ☐ Sable

Commentaires

Indice 76602-074 / Détail document d'archives anciennes

Origine du document	*Archives départementales*	
	Cote :	**8S198**
Elements extraits	*Date du document :*	**28/12/1928**
	Type ouvrage :	**Carrière...**
	Déclarant :	**MASSE Henri**
	Locataire ou fermier :	
	Propriétaire :	
Elements de localisation	*Plan de localisation :*	*Echelle :*
	Lieu-dit :	
	Cadastre de référence :	**Napoléonien**
	Référence parcellaire :	*Section :* **B** *Parcelle :* **169**
	Autre information :	
	Observations :	**Déclarations d'ouverture de carrières - Registres d'enregistrement // Numéro d'ordre : 5855**
Elements de dimensionnement déclarés	*Plan d'extension :*	*Echelle :*
	Caractéristiques puits :	*Profondeur* */ Diamètre* */ Maçonné*
	Volume exploité :	
	Nombre d'étage(s) :	
	Chambres(s) :	
	Observations :	

N° D'ORDRE	NOM ET PRÉNOMS DU DÉCLARANT.	COMMUNE OU A LIEU L'EXPLOITATION de la carrière.	SECTION cadastrale.	NUMÉROS DU CADASTRE.	DATE DE LA COMMUNICATION à la Préfecture.	DATE DE LA COMMUNICATION au service des Mines.
1845	Renard Maurice	Blosseville-sur-Mer	B	103-107-108	"	2-12-28
1846	Duchemin Bernard	Box-sur-Hure	D	113 bis	17-11-28	id°
1847	Lemarchand G.	Bracquemont-en-Caux	D	38	23-11-28	id°
1848	Quillard Joseph	Bracquemont	A	115 bis	24-11-28	id°
1849	Malenne Emile	Clavile-Motteville	A	20	3-12-28	id°
1850	Calvaire Jules	Chapelle-sur-Dun		281-282-283	8-12-28	28-12-28
1851	Leroux René	St Gilles-des-Marais	A	7	8-12-28	id°
1852	Levasseur Léon	Trichemesnil	B	205	8-12-28	id°
1853	Langlois Abel	Offranville (Grand Bac)	A	18	9-12-28	id°
1854	Héluine Maurice	Gonneville-sur-Scie		78	11-12-28	id°
1855	Mare Henri	St Aubin-de-Folleville	B	69	12-12-28	id°
1856	Lefebvre René	Frene-sur-Plaine	C	86	13-12-28	id°
1857	Hue Ernest	id°	B	147	id°	id°
1858	Lemonnier Henri	Veulettes	C	160	id°	id°
1858	Lange, albert, fils	Autigny	B	117	id°	id°
1859	Duchemin François	Bracquemont-en-Caux	B	9	id°	id°
1860	Travers Raphaël	Auffay		"	15-12-28	id°
1861	Eustache Eugène	Bracquemont	C	155	id°	id°
1862	Vitecoq Louis	Sommesnil	A	33	18-12-28	id°
1863	Wemaere, Raymond	Ste Geneviève	C	43	id°	id°
1864	Olivier Leclerc	La Crique	A	116-117	id°	id°
1865	Ouvry Edmond	Roynette	A	67	19-12-28	id°
1866	Durand Albert	Cleres	B	27	id°	id°
1867	Marais André	Oherville		73	id°	id°
1868	Morin Georges	Bracquemont	B	190	id°	id°
1869	Colin Charles	Beaubray	D	22	20-12-28	id°
1870	Cantais Pierre	St Pierre-sur-Dives	C	84	id°	id°
1871	Bachelet Léon	Manneville	B	93	21-12-28	id°
1872	Guyodeau Hamelle	Bouville	C	233	8-1-29	16-1-29
1873	Nepveu Henri	Ste Geneviève-en-Caux	A	74	2-1-29	id°
1874	Blondel Adolphe	Ste Genevieve-en-Caux	A	85	14-12-28	id°
1875	Cachemaré Auguste	Bretteville		"	21-12-28	id°
1876	Alleaume Cyrus	Offranville	B	204	28-12-28	id°
1877	Pellerin Joseph	Bretteville-St Laurent	A	230	29-12-28	id°
1878	Vve Varin	Offranville	A	226	28-12-28	id°
1879	Lefebvre Hilaire	Ste Vaubourg-l'Abbaye	A	163	27-12-28	id°
1880	Lemarchand R.	Etainhus	F	53	12-12-28	id°
1881	Lepretre	Belmesnil	A	62	7-1-29	id°
1882	Sombart abel	Canville-la-Rochelle	B	120	3-1-29	id°

N° D'ORDRE	NOM ET PRÉNOMS DU DÉCLARANT.	COMMUNE OU A LIEU L'EXPLOITATION de la carrière.	SECTION cadastrale.	NUMÉROS DU CADASTRE.	DATE DE LA COMMUNICATION à la Préfecture.	DATE DE LA COMMUNICATION au service des Mines.
1883	Lenoir Edouard	Trois-Pierres	C	171	18-1-29	23-1-29
1884	Lefèvre Pierre	Bouy-sur-Dun	DUA	130-147	id°	id°
1885	Roquigny René	La Cerlangue	C	200-202	17-1-29	id°
1886	Féry Louis	Clavaville	A	302	16-1-29	id°
1887	Lanson Marcel	Butot	B	91	id°	id°
1888	Charles Henri	Haucleville-sur-Scie	F	53	15-1-29	id°
1889	Turon François	Brachy	A	30	id°	id°
1890	Duruis Antoine	Ballencombre	C	175 bis	22-1-29	id°
1891	Briard Alphonse	Carville-Pot-de-Fer	A	54	23-1-29	4-2-29
1892	Lavalaine Ernest	Tourville-la-Rivière	B	477	24-1-29	id°
1893	Guivallon Emile	Belmesnil	B	284	id°	id°
1894	Pollet Alfred	St Quentin-des-Isles	A	38	18-1-29	id°
1895	Brondel Raymond	Offranville (Bout de Ville)	A	34	24-1-29	id°
1896	Turon Pierre	Bracquemont	B	157	18-1-29	id°
1897	Lebourg Marcel	Cronville-sur-Scie	B	8-9-10	11-1-29	id°
1898	Dubosc Eugène	St Aubin-de-Folleville	A	24	29-1-29	id°
1899	Dubosc Eugène	id°	A	146	id°	id°
1900	Marichal	St Jacques-sur-Darnétal			30-1-29	id°
1901	pour M. Hatuey, Maurice Lionel Delamarre	Turretot	B	6	28-1-29	id°
1902	Lemaresquier Henri	Frene-sur-Plaine	A	495	6-2-29	13-2-29
1903	Duchemin Armand	Anneemesnil	D	22	4-2-29	id°
1904	Dubosc Emile	La Crique	C	155 bis	id°	id°
1905	Lefèvre Georges	Etoville	C	146	6-2-29	id°
1906	Durand Albert	Gruny	B	138	5-2-29	id°
1907	Tonnage, Alfred	Box-Geffroy	B	82	11-2-29	id°
1908	Anquetil Léon	Etoville	A	29	5-2-29	id°
1909	Morin Pierre, fils	Pattetot-sur-Mer	A	228	id°	id°
1910	Corchy Jérôme	Flainville	C	134	11-2-29	id°
1911	Cahot Armand	Tourville-la-Chapelle	B	260	15-2-29	id°
1912	Mallet Charles	Bracquemont	B	237	16-2-29	23-2-29
1913	Lavenu Théodore	Anneemesnil	A	440	15-2-29	id°
1914	Vve Lhemeux	Luneray	B	7	11-2-29	4-3-29
1915	Bonlier Raphaël	Quiville-la-Rivière	A	552	23-2-29	id°
1916	Cahot	Bretteville-St Laurent	A	155	26-2-29	id°
1917	Prié Jules	St Jacques-sur-Darnétal		94 bis	15-2-29	id°
1918	Tanco Charles	Autigny	B	171	27-2-29	id°
1919	Cherfils adolphe	Envermeu	C	297	3-3-29	id°

explor-e - contact@explor-e.fr - Tél : 02 35 95 14 85 Indice n° 76602-074 MAJ le 01/09/2024 Editon du : 22/12/2024 Page 3 / 3

Archive associée : AD-A

Indice n° : 76602-075

Indice issu des archives - sans localisation précise (parcelle "napoléonienne")

Localisation

Département : 76 - Seine-Maritime

Commune : Saint-Maclou-de-Folleville

Repères locaux

Hameau/Lieu-dit : Plaine de Létantot

Autre (route, chemin...) :

Coordonnées

Système : *RFG93-CC50*

Orig. report carto : *Cadastre Napo non corrigé*

x :

y :

Précision :

Type de Report : *Parcelle*

Contexte

Geomorphologique : *Plateau*

Altitude de la nappe : 130 m

Source : BRGM2012-ME

Source(s) de l'information

Enrichissement du RICS initial :Alise / - / septembre 2012

Archives (Cf. fiche(s) détaillée(s) page(s) suivante(s))

Départementales || Réf.: 8S198 | Section: A | Parcelle: 25 | || Date: 04/02/1929 |

Témoignages

Photo aérienne

Terrain

- ☐ Effondrement
- ☐ Affaissement-dépression
- ☐ Zone remblayée
- ☐ Puits
- ☐ Entrée à flanc de coteaux (cavage)
- ☐ Arbre isolé
- ☐ Autre :
- ☐ Aucun

Géométrie :

- ☐ Circulaire — Diamètre (m) # — Profondeur max (m) #
- ☐ Quelconque — Longueur min (m) # — Longueur max (m) #

Observations

Origine probable de l'indice

Type

- ☑ Carrière souterraine
- ☐ Carrière à ciel ouvert
- ☐ Carrière type inconnu
- ☐ Karstique (Naturel)
- ☐ Indéterminé
- ☐ Puits à eau

Matière extraite

- ☐ Marne
- ☐ Pierre de taille
- ☐ Cailloux
- ☐ Argile
- ☐ Sable

Commentaires

Explor-e 2024 : Indice situé hors limite communale actuelle.

Indice 76602-075 / Détail document d'archives anciennes

Origine du document	*Archives départementales*	
	Cote :	**8S198**
Elements extraits	*Date du document :*	**04/02/1929**
	Type ouvrage :	**Carrière...**
	Déclarant :	**DUBOST Eugène**
	Locataire ou fermier :	
	Propriétaire :	
Elements de localisation	*Plan de localisation :*	*Echelle :*
	Lieu-dit :	
	Cadastre de référence :	**Napoléonien**
	Référence parcellaire :	*Section :* **A** *Parcelle :* **25**
	Autre information :	
	Observations :	**Déclarations d'ouverture de carrières - Registres d'enregistrement // Numéro d'ordre : 5898**
Elements de dimensionnement déclarés	*Plan d'extension :*	*Echelle :*
	Caractéristiques puits :	*Profondeur* */ Diamètre* */ Maçonné*
	Volume exploité :	
	Nombre d'étage(s) :	
	Chambres(s) :	
	Observations :	

N° D'ORDRE	NOM ET PRÉNOMS DU DÉCLARANT.	COMMUNE OU A LIEU L'EXPLOITATION de la carrière.	SECTION cadastrale.	NUMÉROS DU CADASTRE.	DATE DE LA COMMUNICATION à la Préfecture.	DATE DE LA COMMUNICATION au service des Mines.
1845	Renard Maurice	Blosseville-sur-Mer	B	103-107-108	"	2-12-28
1846	Duchemin Bernard	Box-sur-Hard	D	113 bis	17-11-28	d°
1847	Demarchand G.	Bracquemont-en-Caux	D	38	23-11-28	d°
1848	Quillard Joseph	Bracquemont	A	115 bis	24-11-28	d°
1849	Malenne Emile	Clavile-Motteville	A	20	3-12-28	d°
1850	Calvaret Jules	Chapelle-sur-Dun		281-282-283	8-12-28	28-12-28
1851	Leroux René	St Gilles-des-Marais	A	7	8-12-28	d°
1852	Levasseur Léon	Trichemesnil	B	205	8-12-28	d°
1853	Langlois Abel	Offranville (Grand Bac)	A	18	9-12-28	d°
1854	Héluine Maurice	Gonneville-sur-Scie		78	11-12-28	d°
1855	Mare Henri	St Aubin-de-Totteville	B	69	12-12-28	d°
1856	Lefebvre René	Frene-sur-Plan	C	86	13-12-28	d°
1857	Hue Ernest	d°	B	147	d°	d°
1858	Lemonnier Henri	Veulettes	C	160	d°	d°
1858	Lange, albert, fils	Antigny	B	117	d°	d°
1859	Duchemin François	Bracquemont-en-Caux	B	9	d°	d°
1860	Travers Raphaël	Auffay	.	"	15-12-28	d°
1861	Eustache Eugène	Bracquemont	C	155	d°	d°
1862	Vitecoq Louis	Sommesnil	A	33	18-12-28	d°
1863	Wemaere, Raymond	Ste Geneviève	C	43	d°	d°
1864	Olivier Leclerc	La Crique	A	116-117	d°	d°
1865	Ouvry Edmond	Roynette	A	67	19-12-28	d°
1866	Dumaine Albert	Cleres	B	27	d°	d°
1867	Marais André	Oherville	.	73	d°	d°
1868	Morin Georges	Bracquemont	B	190	d°	d°
1869	Colin Charles	Beaubray	D	22	20-12-28	d°
1870	Cantais Pierre	St Pierre-sur-Dives	C	84	d°	d°
1871	Bachelet Léon	Manneville	B	93	21-12-28	d°
1872	Guyodeau Hamille	Bouville	C	233	8-1-29	16-1-29
1873	Nepveu Henri	Ste Geneviève-en-Caux	A	74	2-1-29	d°
1874	Blondel Adolphe	Ste Genevieve-en-Caux	A	85	14-12-28	d°
1875	Cachemaré Auguste	Bretteville	.	"	21-12-28	d°
1876	Alleaume Cyrus	Offranville	B	204	28-12-28	d°
1877	Pellerin Joseph	Bretteville-St Laurent	A	230	29-12-28	d°
1878	Vve Varin	Offranville	A	226	28-12-28	d°
1879	Lefebvre Hilaire	Ste Vieux-l'Abbaye	A	163	27-12-28	d°
1880	Demarchand R.	Etainhus	F	53	12-12-28	d°
1881	Lepretre	Belmesnil	A	62	7-1-29	d°
1882	Sombart abel	Canle Ste Beuve	B	120	3-1-29	d°

N° D'ORDRE	NOM ET PRÉNOMS DU DÉCLARANT.	COMMUNE OU A LIEU L'EXPLOITATION de la carrière.	SECTION cadastrale.	NUMÉROS DU CADASTRE.	DATE DE LA COMMUNICATION à la Préfecture.	DATE DE LA COMMUNICATION au service des Mines.
1883	Lenoir Edouard	Trois-Pierres	C	171	18-1-29	23-1-29
1884	Lefebvre Pierre	Bouy-sur	D et A	130 et 347	d°	d°
1885	Roquigny René	La Cerlangue	C	200 et 203	17-1-29	d°
1886	Féry Louis	Clenville	A	302	16-1-29	d°
1887	Lanson Marcel	Butot	B	91	d°	d°
1888	Charles Henri	Heugleville-sur-Scie	F	53	18-1-29	d°
1889	Turon François	Brachy	A	30	d°	d°
1890	Duruis Antoine	Ballencombre	C	175 bis	22-1-29	d°
1891	Briard Alphonse	Carville-Pot-de-Fer	A	54	23-1-29	4-2-29
1892	Lavalaine Ernest	Tourville-la-Rivière	B	477	24-1-29	d°
1893	Quivillon Emile	Belmesnil	B	284	d°	d°
1894	Pollet Alfred	St Quentin	A	38	18-1-29	d°
1895	Brondel Raymond	Offranville (Bout de Ville)	A	34	24-1-29	d°
1896	Turon Pierre	Bracquemont	B	157	18-1-29	d°
1897	Lebourg Marcel	Cronville-sur-Scie	B	8-9 et 10	11-1-29	d°
1898	Dubost Eugène	St Aubin-de-Totteville	A	24	24-1-29	d°
1899	Dubost Eugène	d°	A	146	d°	d°
1900	Marichal	St Jacques-sur-Darnetal	.	.	30-1-29	d°
1901	pour M. Hatuya, Maurice Lenoir Salomon	Turretot	B	6	28-1-29	d°
1902	Lemarchand Henri	Frene-sur-Plan	A	495	6-2-29	13-2-29
1903	Duchemin Marcel,	Anneemesnil	D	22	4-2-29	d°
1904	Dubus Lucien	La Crique	C	155 bis	d°	d°
1905	Lejeune Georges	Etreville	C	146	6-2-29	d°
1906	Durand Albert	Grigny	B	138	5-2-29	d°
1907	Tonnage, Alfred	Box-Geffroy	B	82	11-2-29	d°
1908	Anquetil Léon	Etreville	A	29	5-2-29	d°
1909	Morin Pierre, fils	Pattetot-sur-Mer	A	228	d°	d°
1910	Corchy Jérôme	Flainhus	C	134	11-2-29	d°
1911	Cabot Armand	Tourville-la-Chapelle	B	260	15-2-29	d°
1912	Mallet Charles	Bracquemont	B	237	16-2-29	23-2-29
1913	Lavenu Théodore	Anneemesnil	A	440	15-2-29	d°
1914	Vve Lhemeux	Luneray	B	7	11-2-29	4-3-29
1915	Bonlier Raphaël	Quevillon-la-Rivière	A	552	23-2-29	d°
1916	Cabot	Bretteville-St Laurent	A	155	26-2-29	d°
1917	Prié Jules	St Jacques-sur-Darnetal		94 bis	15-2-29	d°
1918	Tanco Charles	Antigny	B	171	27-2-29	d°
1919	Cherfils Adolphe	Envermeu	C	297	3-3-29	d°

explor-e - contact@explor-e.fr - Tél : 02 35 95 14 85 Indice n° 76602-075 MAJ le 01/09/2024 Editon du : 22/12/2024 Page 3 / 3

Archive associée : AD-A

Indice n° : 76602-076

Indice issu des archives - sans localisation précise (parcelle "napoléonienne")

Localisation

Département : 76 - Seine-Maritime

Commune : Saint-Maclou-de-Folleville

Repères locaux

Hameau/Lieu-dit : Plaine du Bout de Bas

Autre (route, chemin...) :

Coordonnées

Système : *RFG93-CC50*

Orig. report carto : *Cadastre Napo non corrigé*

x :

y :

Précision :

Type de Report : *Parcelle*

Contexte

Geomorphologique : *Plateau*

Altitude de la nappe : **140 m**

Source : **BRGM2012-ME**

Source(s) de l'information

Enrichissement du RICS initial :Alise / - / septembre 2012

Archives (Cf. fiche(s) détaillée(s) page(s) suivante(s))

Départementales || Réf.: 8S198 | Section: A | Parcelle: 146 | || Date: 04/02/1929 |

Témoignages

Photo aérienne

Terrain

- ☐ Effondrement
- ☐ Affaissement-dépression
- ☐ Zone remblayée
- ☐ Puits
- ☐ Entrée à flanc de coteaux (cavage)
- ☐ Arbre isolé
- ☐ Autre :
- ☐ Aucun

Géométrie :

- ☐ Circulaire — Diamètre (m) # — Profondeur max (m) #
- ☐ Quelconque — Longueur min (m) # — Longueur max (m) #

Observations

Origine probable de l'indice

Type

- ☑ Carrière souterraine
- ☐ Carrière à ciel ouvert
- ☐ Carrière type inconnu
- ☐ Karstique (Naturel)
- ☐ Indéterminé
- ☐ Puits à eau

Matière extraite

- ☐ Marne
- ☐ Pierre de taille
- ☐ Cailloux
- ☐ Argile
- ☐ Sable

Commentaires

Indice 76602-076 / Détail document d'archives anciennes

Origine du document	*Archives départementales*	
	Cote :	**8S198**
Elements extraits	*Date du document :*	**04/02/1929**
	Type ouvrage :	**Carrière...**
	Déclarant :	**DUBOST Eugène**
	Locataire ou fermier :	
	Propriétaire :	
Elements de localisation	*Plan de localisation :*	*Echelle :*
	Lieu-dit :	
	Cadastre de référence :	**Napoléonien**
	Référence parcellaire :	*Section :* **A** *Parcelle :* **146**
	Autre information :	
	Observations :	**Déclarations d'ouverture de carrières - Registres d'enregistrement // Numéro d'ordre : 5899**
Elements de dimensionnement déclarés	*Plan d'extension :*	*Echelle :*
	Caractéristiques puits :	*Profondeur* */ Diamètre* */ Maçonné*
	Volume exploité :	
	Nombre d'étage(s) :	
	Chambres(s) :	
	Observations :	

explor-e - contact@explor-e.fr - Tél : 02 35 95 14 85 Indice n° 76602-076 MAJ le 01/09/2024 Editon du : 22/12/2024 Page 3 / 3

Archive associée : AD-A

N° D'ORDRE	NOM ET PRÉNOMS DU DÉCLARANT.	COMMUNE OU A LIEU L'EXPLOITATION de la carrière.	SECTION cadastrale.	NUMÉROS DU CADASTRE.	DATE DE LA COMMUNICATION à la Préfecture.	DATE DE LA COMMUNICATION au service des Mines.
§845	Renard Maurice	Blosseville-sur-Mer	B	103-107-108	"	2-12-28
§846	Duchemin Bernard	Box-en-Caux	D	1134	17-11-28	d°
§847	Lemarchand G.	Bracquemont-en-Caux	D	38	23-11-28	d°
§848	Quillard Joseph	Bracquemont	A	1154	24-11-28	d°
§849	Malenne Emile	Clavelle-d'Ouville	A	20	3-12-28	d°
§850	Calvaire Jules	Chapelle-sur-Dun		281-282-283	8-12-28	28-12-28
§851	Leroux René	St Gilles-des-Marais	A	7	8-12-28	d°
§852	Levasseur Léon	Trichemesnil	B	205	8-12-28	d°
§853	Langlois Abel	Offranville (Grand Bac)	A	18	9-12-28	d°
§854	Héluine Maurice	Gonneville-sur-Scie		78	11-12-28	d°
§855	Mare Henri	St Aubin-de-Folleville	B	69	12-12-28	d°
§856	Lefebvre René	Frene-en-Plain	C	86	13-12-28	d°
§857	Hue Ernest	d°	B	141	d°	d°
§858	Lemonnier Henri	Veulettes	C	160	d°	d°
§859	Lange, Albert, fils	Auzouville	B	117	d°	d°
§860	Duchemin François	Bracquemont-en-Caux	B	9	d°	d°
§861	Travers Raphaël	Auffay		"	15-12-28	d°
§862	Eustache Eugène	Bracquemont	C	155	d°	d°
§863	Vitecoq Louis	Sommesnil	A	33	18-12-28	d°
§864	Wemaere, Raymond	Ste Geneviève	C	43	d°	d°
§865	Olivier Leclerc	La Crique	A	1164-1167	d°	d°
§866	Ouvry Edmond	Roynette	A	67	19-12-28	d°
§867	Durand Albert	Cleres	B	27	d°	d°
§868	Marais André	Oherville		73	d°	d°
§869	Morin Georges	Bracquemont	B	190	d°	d°
§870	Colin Charles Eugène	Beaubray	D	22	20-12-28	d°
§871	Cantais Pierre	St Pierre-en-Val	C	84	d°	d°
§872	Bachelet Léon	Manneville	B	93	21-12-28	d°
§873	Guyodo Hermitte	Bouville	C	233	8-1-29	16-1-29
§874	Neveux Henri	Ste Geneviève-en-Caux	A	74	2-1-29	d°
§875	Blondel Adolphe	Ste Genevieve-en-Caux	A	85	14-12-28	d°
§876	Cachemaré Auguste	Bretteville		"	21-12-28	d°
§876	Alleaume Cyrus	Offranville	B	204	28-12-28	d°
§877	Pellerin Joseph	Bretteville-sur-Laize	A	230	29-12-28	d°
§878	Vve Varin	Offranville	A	226	28-12-28	d°
§879	Lefebvre Hilaire	Ste Vieux-l'Abbaye	A	163	27-12-28	d°
§880	Lemarchand R.	Etoutteville	F	53	12-12-28	d°
§881	Lepretre	Belmesnil	A	62	7-1-29	d°
§882	Secondat abel	Canle Ste Beuve	B	120	3-1-29	d°

N° D'ORDRE	NOM ET PRÉNOMS DU DÉCLARANT.	COMMUNE OU A LIEU L'EXPLOITATION de la carrière.	SECTION cadastrale.	NUMÉROS DU CADASTRE.	DATE DE LA COMMUNICATION à la Préfecture.	DATE DE LA COMMUNICATION au service des Mines.
§883	Lenoir Edouard	Trois-Pierres	C	171	18-1-29	23-1-29
§884	Sufleet Pierre	Bouy-Sur	DUA	1301-347	d°	d°
§885	Roquigny René	La Cerlangue	C	200-203	17-1-29	d°
§886	Féry Louis	Oherville	A	302	16-1-29	d°
§887	Sanson Marcel	Butot	B	91	d°	d°
§888	Charles Henri	Heugleville-sur-Scie	F	53	15-1-29	d°
§889	Turon François	Brachy	A	30	d°	d°
§890	Duruisseau Antoine	Ballencombre	C	175 bis	22-1-29	d°
§891	Briard Alphonse	Carville-Pot-de-Fer	A	54	23-1-29	4-2-29
§892	Lavalaine Ernest	Tourville-la-Rivière	B	477	24-1-29	d°
§893	Guivallon Emile	Belmesnil	B	284	d°	d°
§894	Pollet Alfred	St Quentin	A	38	18-1-29	d°
§895	Brandel Raymond	Offranville	A	34	24-1-29	d°
§896	Turon Pierre	Bouteille-Ville, Bracquemont	B	157	18-1-29	d°
§897	Lebourg Marcel	Cronville-sur-Scie	B	8-9-10	11-1-29	d°
§898	Dubost Eugène	St Aubin-de-Folleville	A	24	24-1-29	d°
§899	Dubost Eugène	d°	A	146	d°	d°
§900	Marichal	St Jacques-sur-Darnetal			30-1-29	d°
§901	pour M. Hatuey, Maurice Lenoir Salomezyn	Turretot	B	6	28-1-29	d°
§902	Lemaire Henri	Frene-en-Plain	A	495	6-2-29	13-2-29
§903	Duchemin Armand,	Arnemesnil	D	22	4-2-29	d°
§904	Dubus Lucien	La Crique	C	1556	d°	d°
§905	Lefebvre Georges	Etoutteville	C	146	6-2-29	d°
§906	Durand Albert	Gruchet-le-Valasse	B	138	5-2-29	d°
§907	Tonnage, Alfred	Box-Geffroy	B	82	11-2-29	d°
§908	Amaniette Léon	Etoutteville	A	29	5-2-29	d°
§909	Morin Pierre, fils	Pattetot-sur-Mer	A	228	d°	d°
§910	Corchy Jérôme	Flamanville	C	134	11-2-29	d°
§911	Cahot Armand	Tourville-la-Chapelle	B	260	15-2-29	d°
§912	Mulot Charles	Bracquemont	B	237	18-2-29	23-2-29
§913	Lavenu Théodore	Arnemesnil	A	440	15-2-29	d°
§914	Vve Lhemeux	Luneray	B	7	11-2-29	4-3-29
§915	Bonlier Raphaël	Ouville-la-Rivière	A	552	23-2-29	d°
§916	Cahot	Bretteville-Ste Rose	A	155	26-2-29	d°
§917	Prié Jules	St Jacques-sur-Darnetal		94	15-2-29	d°
§918	Tanco Charles	Auzouville	B	171	27-2-29	d°
§919	Cherfils adolphe	Envermeu	C	297	3-3-29	d°

Indice n° : 76602-077

Indice issu des archives - sans localisation précise (parcelle "napoléonienne")

Localisation

Département : 76 - Seine-Maritime

Commune : Saint-Maclou-de-Folleville

Repères locaux

Hameau/Lieu-dit :

Autre (route, chemin...) :

Coordonnées

Système : *RFG93-CC50*

Orig. report carto : *Cadastre Napo non corrigé*

x :

y :

Précision :

Type de Report : *Parcelle*

Contexte

Geomorphologique : *Plateau*

Altitude de la nappe : 120 m

Source : BRGM2012-ME

Source(s) de l'information

Enrichissement du RICS initial :Alise / - / septembre 2012

Archives (Cf. fiche(s) détaillée(s) page(s) suivante(s))

Départementales || Réf.: 8S198 | Section: C | Parcelle: 92 | || Date: 17/02/1930 |

Témoignages

Photo aérienne

Terrain

- ☐ Effondrement
- ☐ Affaissement-dépression
- ☐ Zone remblayée
- ☐ Puits
- ☐ Entrée à flanc de coteaux (cavage)
- ☐ Arbre isolé
- ☐ Autre :
- ☐ Aucun

Géométrie :

- ☐ Circulaire — Diamètre (m) # — Profondeur max (m) #
- ☐ Quelconque — Longueur min (m) # — Longueur max (m) #

Observations

Origine probable de l'indice

Type

- ☑ Carrière souterraine
- ☐ Carrière à ciel ouvert
- ☐ Carrière type inconnu
- ☐ Karstique (Naturel)
- ☐ Indéterminé
- ☐ Puits à eau

Matière extraite

- ☐ Marne
- ☐ Pierre de taille
- ☐ Cailloux
- ☐ Argile
- ☐ Sable

Commentaires

Explor-e : figuré du report simplifié (en croix rouge) dans un souci de facilité de lecture, la parcelle faisant l'objet de 7 déclarations (ICS 028 ; 035 ; 077 ; 078 ; 081 ; 125 et 126).

Indice 76602-077 / Détail document d'archives anciennes

Origine du document	*Archives départementales*	
	Cote :	**8S198**
Elements extraits	*Date du document :*	**17/02/1930**
	Type ouvrage :	**Carrière...**
	Déclarant :	**PETIT Georges**
	Locataire ou fermier :	
	Propriétaire :	
Elements de localisation	*Plan de localisation :*	*Echelle :*
	Lieu-dit :	
	Cadastre de référence :	**Napoléonien**
	Référence parcellaire :	*Section :* **C** *Parcelle :* **92**
	Autre information :	
	Observations :	**Déclarations d'ouverture de carrières - Registres d'enregistrement // Numéro d'ordre : 5997**
Elements de dimensionnement déclarés	*Plan d'extension :*	*Echelle :*
	Caractéristiques puits :	*Profondeur* */ Diamètre* */ Maçonné*
	Volume exploité :	
	Nombre d'étage(s) :	
	Chambres(s) :	
	Observations :	

N° d'ordre	NOM ET PRÉNOMS du déclarant.	COMMUNE ou a lieu l'exploitation de la carrière.	SECTION cadastrale.	NUMÉROS du cadastre.	DATE DE LA COMMUNICATION à la Préfecture.	DATE DE LA COMMUNICATION au service des Mines.
5965	Arondel, Charles	Haimpuis	B.	40	11-1-30	11-1-30
5966	Lange, Pierre	Vallelot s/ Mer	B.	224	"	"
5967	Mabille, Georges	Haimpuis	C.	15	15-1-30	15-1-30
5968	Anquetil, Georges	Montreuil en C.	A	7	"	"
5969	Lebret, Raymond	Cramille la Roquefort	C	9	16-1-30	16-1-30
5970	Bredel, Achille	Bordeaux St. Clair	B.	31	17-1-30	17-1-30
5971	Denis, Auguste	Montreuil en Caux	B	258	"	"
5972	Trimager, Jules	Haimpuis	A	53	"	"
5973	Boulon, Henri	Grandes Ventes	A	253, 4, 5	20-1-30	20-1-30
5974	Lemaistre, André	Virville	A	246	"	"
5975	Auvé, Louis	Offranville	A	257	"	"
5976	Vatte, Joseph	Calleville C. d'Eglise	A	48	"	"
5977	Ligue, Sénateur	la Gaillarde	C	331	22-1-30	22-1-30
5978	Lange, Félix	Bourgeville la Guenard	B	9	23-1-30	23-1-30
5979	Cantor, Léon	Petit Quevilly	B	436 p.	24-1-30	24-1-30
5980	Robert, Eugène	St Romain de Colbosc	C.	241	27-1-30	27-1-30
5981	Maréchal, René	St Martin Limmeville	B	310, 311	29-1-30	29-1-30
5982	Petit, André	Yvetot	A	348	1-2-30	1-2-30
5983	Delamray, Henri	Cuquetot s/ Longueville	B.	297 p.	"	"
5984	Cazellier, Jules	St Leonard	B	434	3-2-30	3-2-30
5985	Cheminel, Pascal	Envermeu	A	169	"	"
5986	Morville Daniel	Pavilly	N°1	41	4-2-30	4-2-30
5987	Lefebvre, Hilaire	St Victor l'Abbaye	A	208	8-2-30	8-2-30
5988	Noyon, Paul	Monté Pinnerville	C.	19	8-2-30	8-2-30
5989	Cheminel, Pascal	Envermeu	B.	71	8-2-30	8-2-30
5990	Lefloc, Jean	St André s/ Eu	A	44	7-2-30	7-2-30
5991	Levasseur, Maxime	Bracquemont	A	296	11-2-30	11-2-30
5992	Nobbse, Gustave	Wassonville	A	50	"	"
5993	Gressent, Joseph	Bracqueteuil	C	155 p.	12-2-30	12-2-30
5994	Barbazy, Henri	Montreuil	A	33	14-2-30	14-2-30
5995	Lefebvre, Albert	Dieppe	N°1	93	"	"
5996	Leroux, Marcel	Manneville la Goupil	A	115	17-2-30	17-2-30
5997	Petit, Georges	St Martin de Folleville	C	92	"	"
5998	Bazard, Paul	les Grandes Ventes	A	412	19-2-30	19-2-30
5999	Lucy, Orland	Veritot	B	119	"	"
6.000	Mouquet, Jules	Bois Bénenger	A	2	"	"

N° d'ordre	NOM ET PRÉNOMS du déclarant.	COMMUNE ou a lieu l'exploitation de la carrière.	SECTION cadastrale.	NUMÉROS du cadastre.	DATE DE LA COMMUNICATION à la Préfecture.	DATE DE LA COMMUNICATION au service des Mines.
6001	Paté, Joseph	Cuquetuil en Caux	"	139	22-2-30	22-2-30
6002	Guerillon, Léopold	Cleres	B	31	24-2-30	24-2-30
6003	Savenu, Paul	Varengeville s/ Mer	C	67	"	"
6004	de Pomereu, Michel	Auzebosc Neville	B	hot 149	25-2-30	25-2-30
6005	Ouvry, Charles	St Denis d'Aclon	unique	181	"	"
6006	Le Gueston	Delmesnil	A	9	"	"
6007	Dubosc, Eugène	Delmesnil	A	19	"	"
6008	Grandel, Charles	Neville l'Abbaye	A	544	1-3-30	1-3-30
6009	Cordier, Ernest	Frene C. Plein	A	394	"	"
6010	Boutard, Henri	Bosc Mesnil	A	207 p.	"	"
6011	Lemaistre, Raymond	Brainville	C	179	"	"
6012	Petit fils	Envy	A.	258 p. 252	3-3-30	3-3-30
6013	Boulet, Edouard	Grand Quevilly	C	55. 55 p.	7-3-30	7-3-30
6014	Sykes, Robert	Yerville	A	17	"	"
6015	Lepenu, Octave	Delmesnil	A	16	"	"
6016	Sotteau Bournaises	Grand Quevilly	B	40-34	"	"
6017	Dubois, Gustave	Fresnay le long	A	82	"	"
6018	Lepel Cyr	Saint Delfpin	A.	11	12-3-30	12-3-30
6019	Lemon, Henri	Briquetot	B	135	21-3-30	21-3-30
6020	Luchetel, Jean	St	A	181	"	"
6021	Deschamps Jules	Bretteville	A	322	"	"
6022	Oper, Georges	Sauqueville	C	224	25-3-30	25-3-30
6023	Coudray, Edmond	Belbeuf	A.	434	25-3-30	25-3-30
6024	Grandsire, Emile	Pavilly	A	41	1-4-30	1-4-30
6025	Vincent, Jules	St Martin de Folleville	C	p/c	"	"
6026	Del Vitto	St Adresse	A	95	3-4-30	3-4-30
		Bihorel	A	1135	"	"
6027	Lavenu, Alexandre	Manneville la Goupil	A	329	11-4-30	11-4-30
6028	Breban, Albert	Servières	C.	320	11-4-30	12
6029	Bredel, Henri	Parc d'Anxtot	A	214	24-4-30	24-4-30
6030	Boutellier, Charles	Houglerille s/ Lair	A	5	"	"
6031	Bredel, Georges	Bourgeville la Grenier	C	224	25-4-30	25-4-30
6032	Dupuis, Louis	St Romain de Colbosc	C	265	28-4-30	28-4-30
6033	Gilles, Ernest	St Pierre Benouville	C	1	1-5-30	1-5-30
6034	Roque, Joseph	Offranville	"	"	2-5-30	2-5-30
6035	Baron, Pierre	Raffetot	A	11	8-5-30	8-5-30

Archive associée : AD-A

explor-e - contact@explor-e.fr - Tél : 02 35 95 14 85 Indice n° 76602-077 MAJ le 01/09/2024 Editon du : 22/12/2024 Page 3 / 3

Indice n° : 76602-078

Indice issu des archives - sans localisation précise (parcelle "napoléonienne")

Localisation

Département : 76 - Seine-Maritime

Commune : Saint-Maclou-de-Folleville

Repères locaux

Hameau/Lieu-dit :

Autre (route, chemin...) :

Coordonnées

Système : *RFG93-CC50*

Orig. report carto : *Cadastre Napo non corrigé*

x :

y :

Précision :

Type de Report : *Parcelle*

Contexte

Geomorphologique : *Plateau*

Altitude de la nappe : 120 m

Source : BRGM2012-ME

Source(s) de l'information

Enrichissement du RICS initial :Alise / - / septembre 2012

Archives (Cf. fiche(s) détaillée(s) page(s) suivante(s))

Départementales || Réf.: 8S198 | Section: C | Parcelle: 92p | || Date: 01/04/1930 |

Témoignages

Photo aérienne

Terrain

- ☐ Effondrement
- ☐ Affaissement-dépression
- ☐ Zone remblayée
- ☐ Puits
- ☐ Entrée à flanc de coteaux (cavage)
- ☐ Arbre isolé
- ☐ Autre :
- ☐ Aucun

Géométrie :

- ☐ Circulaire — Diamètre (m) # — Profondeur max (m) #
- ☐ Quelconque — Longueur min (m) # — Longueur max (m) #

Observations

Origine probable de l'indice

Type

- ☑ Carrière souterraine
- ☐ Carrière à ciel ouvert
- ☐ Carrière type inconnu
- ☐ Karstique (Naturel)
- ☐ Indéterminé
- ☐ Puits à eau

Matière extraite

- ☐ Marne
- ☐ Pierre de taille
- ☐ Cailloux
- ☐ Argile
- ☐ Sable

Commentaires

Explor-e : figuré du report simplifié (en croix rouge) dans un souci de facilité de lecture, la parcelle faisant l'objet de 7 déclarations (ICS 028 ; 035 ; 077 ; 078 ; 081 ; 125 et 126).

Indice 76602-078 / Détail document d'archives anciennes

Origine du document	*Archives départementales*	
	Cote :	**8S198**
Elements extraits	*Date du document :*	**01/04/1930**
	Type ouvrage :	**Carrière...**
	Déclarant :	**VINCENT Jules**
	Locataire ou fermier :	
	Propriétaire :	
Elements de localisation	*Plan de localisation :*	*Echelle :*
	Lieu-dit :	
	Cadastre de référence :	**Napoléonien**
	Référence parcellaire :	*Section :* **C** *Parcelle :* **92p**
	Autre information :	
	Observations :	**Déclarations d'ouverture de carrières - Registres d'enregistrement // Numéro d'ordre : 6025**
Elements de dimensionnement déclarés	*Plan d'extension :*	*Echelle :*
	Caractéristiques puits :	*Profondeur* */ Diamètre* */ Maçonné*
	Volume exploité :	
	Nombre d'étage(s) :	
	Chambres(s) :	
	Observations :	

explor-e - contact@explor-e.fr - Tél : 02 35 95 14 85 Indice n° 76602-078 MAJ le 01/09/2024 Editon du : 22/12/2024 Page 3 / 3

Archive associée : AD-A

N° D'ORDRE	NOM ET PRÉNOMS DU DÉCLARANT.	COMMUNE OU A LIEU L'EXPLOITATION de la carrière.	SECTION cadastrale.	NUMÉROS DU CADASTRE.	DATE DE LA COMMUNICATION à la Préfecture.	DATE DE LA COMMUNICATION au service des Mines.
5965	Aronde, Charles	Haimpuis	B.	40	11-1-30	11-1-30
5966	Lange, Pierre	Vallelot-s-Mer	B.	224	"	"
5967	Mabille, Georges	Haimpuis	C.	15	15-1-30	15-1-30
5968	Anquetil, Georges	Montreuil-en-C.	A	7	"	"
5969	Lebret, Raymond	Cramille-la-Roquefort	C	9	16-1-30	16-1-30
5970	Bredel, Achille	Bordeaux-St-Clair	B.	31	17-1-30	17-1-30
5971	Denis, Auguste	Montreuil-en-Caux	B	258	"	"
5972	Trimager, Jules	Haimpuis	A	53	"	"
5973	Boulon, Henri	Grandes Ventes	A	253, 4, 5	20-1-30	20-1-30
5974	Lemaistre, André	Virville	A	246	"	"
5975	Auvé, Louis	Offranville	A	257	"	"
5976	Vatte, Joseph	Calleville-les-Deglises	A	48	"	"
5977	Ligue, Sénateur	la Gaillarde	C	331	22-1-30	22-1-30
5978	Lange, Félix	Bourgeville-la-Guenard	B	9	23-1-30	23-1-30
5979	Cantor, Léon	Petit-Quevilly	B	436 p.	24-1-30	24-1-30
5980	Robert, Eugène	St-Romain-de-Colbosc	C.	241	27-1-30	27-1-30
5981	Maréchal, René	St-Martin-Osmonville	B	310, 311	29-1-30	29-1-30
5982	Petit, André	Yvetot	A	348	1-2-30	1-2-30
5983	Delamray, Henri	Cuverville-s-Yainville	B.	297 p.	"	"
5984	Cavellier, Jules	St-Léonard	B	434	3-2-30	3-2-30
5985	Cheminel, Pascal	Envermeu	A	169	"	"
5986	Morville, Daniel	Pavilly	N°1	41	4-2-30	4-2-30
5987	Lefebvre, Hilaire	St-Victor-l'Abbaye	A	208	8-2-30	8-2-30
5988	Neym, Paul	Monté-Pinchon	C.	19	8-2-30	8-2-30
5989	Cheminel, Pascal	Envermeu	B.	71	8-2-30	8-2-30
5990	Lefloc, Jean	St-André-s-Cailly	A	44	7-2-30	7-2-30
5991	Levasseur, Maurice	Bracquemont	A	296	11-2-30	11-2-30
5992	Nobbse, Gustave	Wassonville	A	50	"	"
5993	Gressent, Joseph	Bracquetuit	C	155 p.	12-2-30	12-2-30
5994	Barbazy, Henri	Montdoral	A.	33	14-2-30	14-2-30
5995	Lefebvre, Albert	Dieppe	N°1	93	"	"
5996	Leroux, Marcel	Manneville-la-Goupil	A	115	17-2-30	17-2-30
5997	Petit, Georges	St-Martin-de-Fontenille	C	92	"	"
5998	Bazard, Paul	les Grandes Ventes	A	412	19-2-30	19-2-30
5999	Lucy, Orlando	Veritot	B	119	"	"
6.000	Mouquet, Jules	Bois-Bénard	A.	2	"	"

N° D'ORDRE	NOM ET PRÉNOMS DU DÉCLARANT.	COMMUNE OU A LIEU L'EXPLOITATION de la carrière.	SECTION cadastrale.	NUMÉROS DU CADASTRE.	DATE DE LA COMMUNICATION à la Préfecture.	DATE DE LA COMMUNICATION au service des Mines.
6001	Paté, Joseph	Cuquereuil-en-Caux	"	139	22-2-30	22-2-30
6002	Guerillon, Léopold	Cleres	B	31	24-2-30	24-2-30
6003	Savenu, Paul	Varengeville-s-Mer	C	67	"	"
6004	de Pomereu, Michel	Auberville	B	hot 149	25-2-30	25-2-30
6005	Ouvry, Charles	St-Denis-d'Aclon	unique	181	"	"
6006	Le Guerton	Delmesnil	A	9	"	"
6007	Dubosc, Eugène	Delmesnil	A	19	"	"
6008	Grandel, Charles	Quevilly-l'Abbaye	A	544	1-3-30	1-3-30
6009	Cordier, Ernest	Frene-le-Plein	A	394	"	"
6010	Boutard, Henri	Bosc-Mesnil	A	207 p.	"	"
6011	Lemaistre, Raymond	Crainville	C	179	"	"
6012	Petit fils	Envy	A.	250 p. 252	3-3-30	3-3-30
6013	Boulet, Edouard	Grand-Quevilly	C	55-55 p.	7-3-30	7-3-30
6014	Sykes, Robert	Yerville	A	17	"	"
6015	Lepenu, Octave	Delmesnil	A	16	"	"
6016	Sotteau Bournaises	Grand-Quevilly	B	40-31	"	"
6017	Dubois, Gustave	Fresnay-le-Long	A	82	"	"
6018	Lepel Cyr	Saint-Delfin	A.	11	12-3-30	12-3-30
6019	Lemon, Henri	Briquetot	B	135	21-3-30	21-3-30
6020	Luchetel, Jean	St-	A	181	"	"
6021	Deschamps Jules	Bretteville	A	322	"	"
6022	Caper, Georges	Sanquerville	C	224	26-3-30	26-3-30
6023	Coudray, Edmond	Belbeuf	A.	434	25-3-30	25-3-30
6024	Grandsire, Emile	Pavilly	A	41	1-4-30	1-4-30
6025	Vincent, Jules	St-Maclou-de-Folleville	C	p/c	"	"
6026	Del Vitto	St-Adresse	A	95	2-4-30	3-4-30
		Bléville	A	1135	"	"
6027	Lavenu, Alexandre	Manneville-la-Goupil	A	329	11-4-30	11-4-30
6028	Breban, Albert	Servières	C	330	11-4-30	12
6029	Bredel, Henri	Parc d'Anxtot	A	214	24-4-30	24-4-30
6030	Boutellier, Charles	Houglerille-s-Lair	A	5	"	"
6031	Bredel, Georges	Bourgeville-la-Grenier	C	224	25-4-30	25-4-30
6032	Dupuis, Louis	St-Romain-de-Colbosc	C	265	28-4-30	28-4-30
6033	Gilles, Ernest	St-Jean-Bonneville	C	1	1-5-30	1-5-30
6034	Roque, Joseph	Offranville	"	"	2-5-30	2-5-30
6035	Baron, Pierre	Raffetot	A	11	8-5-30	8-5-30

Indice n° : 76602-079

Indice issu des archives - sans localisation précise (parcelle "napoléonienne")

Localisation

Département : 76 - Seine-Maritime

Commune : Saint-Maclou-de-Folleville

Repères locaux

Hameau/Lieu-dit : le Bout de Fresnay

Autre (route, chemin...) :

Coordonnées

Système : *RFG93-CC50*

Orig. report carto : *Cadastre Napo non corrigé*

x :

y :

Précision :

Type de Report : *Parcelle*

Contexte

Geomorphologique : *Plateau/Talweg*

Altitude de la nappe : 135 m

Source : BRGM2012-ME

Source(s) de l'information

Enrichissement du RICS initial :Alise / - / septembre 2012

Archives (Cf. fiche(s) détaillée(s) page(s) suivante(s))

Départementales || Réf.: 8S198 | Section: B | Parcelle: 214 | || Date: 17/12/1931 |

Témoignages

Photo aérienne

Terrain

- ☐ Effondrement
- ☐ Affaissement-dépression
- ☐ Zone remblayée
- ☐ Puits
- ☐ Entrée à flanc de coteaux (cavage)
- ☐ Arbre isolé
- ☐ Autre :
- ☐ Aucun

Géométrie :

- ☐ Circulaire — Diamètre (m) # — Profondeur max (m) #
- ☐ Quelconque — Longueur min (m) # — Longueur max (m) #

Observations

Origine probable de l'indice

Type

- ☑ Carrière souterraine
- ☐ Carrière à ciel ouvert
- ☐ Carrière type inconnu
- ☐ Karstique (Naturel)
- ☐ Indéterminé
- ☐ Puits à eau

Matière extraite

- ☐ Marne
- ☐ Pierre de taille
- ☐ Cailloux
- ☐ Argile
- ☐ Sable

Commentaires

Indice 76602-079 / Détail document d'archives anciennes

Origine du document	*Archives départementales*	
	Cote :	**8S198**
Elements extraits	*Date du document :*	**17/12/1931**
	Type ouvrage :	**Carrière...**
	Déclarant :	**THIERRY Henri**
	Locataire ou fermier :	
	Propriétaire :	
Elements de localisation	*Plan de localisation :*	*Echelle :*
	Lieu-dit :	
	Cadastre de référence :	**Napoléonien**
	Référence parcellaire :	*Section :* **B** *Parcelle :* **214**
	Autre information :	
	Observations :	**Déclarations d'ouverture de carrières - Registres d'enregistrement // Numéro d'ordre : 6213**
Elements de dimensionnement déclarés	*Plan d'extension :*	*Echelle :*
	Caractéristiques puits :	*Profondeur* */ Diamètre* */ Maçonné*
	Volume exploité :	
	Nombre d'étage(s) :	
	Chambres(s) :	
	Observations :	

N° D'ORDRE	NOM ET PRÉNOMS DU DÉCLARANT.	COMMUNE OU A LIEU L'EXPLOITATION de la carrière.	SECTION cadastrale.	NUMÉROS DU CADASTRE.	DATE DE LA COMMUNICATION à la Préfecture.	DATE DE LA COMMUNICATION au service des Mines.
6178	M. Gaspe François	Scy s/ Mez	B	905	2 Sbre 18	3 Sbre 1931
	à Gravelotte					
6179	M. Meister Maurice	Jussy-les-Metz	B	2-4	4 Sbre 1931	5 Sbre 1931
6180	M. Dubrunfaut Robert	Novéant s/s Moselle	A	1-16	S.	S.
6181	M. Grenard Georges	Novéant s/s Moselle	A	1-21	S.	S.
6182	M. Bordeaux Germain	Corny-sur-Moselle	B	110	4 Sbre 23	5 Sbre 1931
6183	M. Becker Gaston	Beaumont s/s Vezouze	B	226	15 Sbre 31	20 Sbre 1931
6184	M. Luxor A.	Pierre Percée	B	50	-	S.
6185	M. Langlois Ernest	La Fontenaye	B	134	23 Sbre 31	24 Sbre 1931
6186	M. Babille Henry	Gerville	-	118	23 Sbre 31	24 Sbre 1931
6187	M. Duquesne Daniel	Médéric Damonville	C	456	24 Sbre 1931	24 Sbre 1931
~~6188~~	~~M. Bost~~	~~Gommay s/ Loy~~				
6188	M. Lavaz Hubert	Chatteauville	B	158	30 Sbre 31	30 Sbre 31
6189	M. Gelcon Paul	Vaste d'Augneville	E	2011 p	4 Sbre 31	4 Sbre 31
6190	M. Grandpel	Beaulieu	B	444	2 Sbre 31	2 Sbre 31
6191	M. Lefebvre Thomas	Damvillers s/ Meuse	B	155	31 Sbre 31	2 Sbre 31
6192	M. Sidey Quentin	Longuyon				
6193	M. Dessaintes Gaston	Gerville	A	50	10 Sbre 31	10 Sbre 31
6194	M. Peloreu	La Genevrière	A	1-21	15 Sbre 31	15 Sbre 31
6195	M. Dontrie Désiré	Vaste d'Amermont	A	167	22 Sbre 1931	24 Sbre 31
6196	M. Combe Joseph	Gerville	A	606-916	S.	S.
6197	M. Emerillon Emile	Delmedmil	B	1351	25 Sbre 1931	25 Sbre 1931
6198	M. Dufarbin Gaston	Manchecourt	B	267	22 Sbre 1931	20-12-1931
6199	M. Vermacre Raymond	Beaumont	B	89	2-12-1931	3-12-1931
6200	M. Parek Gérard	Jeuxonville s/ Loy	B	249	4-12-1931	4-12-1931
6201	M. Pellon Hubert	Pondeauville	B	1354 p	4-12-1931	5-12-1931
6202	M. Paris Auguste	Bodville s/ Loie	B	145	S.	S.
6203	M. Chambourg Achille	Montcauvaire	B	15	5-12-1931	5-12-1931
6204	M. Gattevilla Florentin	Mosaay-la-Commeraye	B	68	S.	S.
6205	M. Levastour Louis	Brachy	E	30	6-12-1931	7-12-1931
6206	M. Dubrick Louis	Linet-St-Bois	A	105	8-12-1931	8-12-31
6207	M. Lévis André	Chamfleurs	A	5	S.	S.
6208	M. Gaucon André	Castville-la-Grosgueule	A	146	10-12-31	10-12-31
6209	M. Debeaupuis Lucien	Vieuxpierre s/ Loie	B	127	9-12-31	10-12-31
6210	M. Dubos Henri	Escheray s/ Long	B	489	12-12-31	12-12-31
6211	M. Bonnechère Roger	Delverde	B	119	S.	14-12-31

N° D'ORDRE	NOM ET PRÉNOMS DU DÉCLARANT.	COMMUNE OU A LIEU L'EXPLOITATION de la carrière.	SECTION cadastrale.	NUMÉROS DU CADASTRE.	DATE DE LA COMMUNICATION à la Préfecture.	DATE DE LA COMMUNICATION au service des Mines.
6212	Audenet Gaston	Boinsay	A	18	13-12-1931	14-12-1931
6213	M. Ebrard Henri	St Maurice s/s Moselle	B	214	16-12-3	4-12-31
6214	M. Charancieux Fréd	St Denis s/ Orton	A	165	15-12-31	15-12-31
6215	M. Bretel Henri	Parc d'Anxtot	A	214	S.	15-12-1931
6216	M. Benet Jean	Bois Berenger	A	89	27-12-31	4-1-1932
6217	M. Lesper Clovis	Bois de Mars	B	144	4-1-1931	S?
6218	M. Gerard Emile	St Mard	B	67	S.	S.
6219	Mme Lamant Simon	Omonville	B	118	S.	S.
6220	M. Courtois Loud	St Mard	B	30	S.	S.
6221	M. Billard Julien	Goyville	A	76	S.	S.
6222	M. Bonte Célina	Omonville s/ Loie	B	76	S.	S.
6223	M. Bottard Fernand	Fredenseville	B	45 lo	S.	S.
6224	M. Lemarchand Emmanuel	Delalpecard	B	31	S.	S.
6225	M. Vaillant Arthur	S?	C	262 p	S.	S.
6226	M. Valley Alex	Lorraine-Salmonville	B	41	S.	S.
6227	M. Vanhoatte Achille	Hôtel	C	1	S.	S.
6228	M. Courtois Ambroise	Fréaux	B	111	S.	S.
6229	M. Hadick Eugène fils	Bois de Mars	E	69 p	1-1-1932	11-1-1932
6230	M. Lambert Bernard	La Pierre au Fort	B	371	12-1-1932	12-1-1932
6231	M. Marchand Marcel	S?	B	8	S.	S.
6232	M. Renard Jules	La Vanpalière	A	210	S.	13-1-1932
6233	M. Lebondent Albert	Pierrecheville	A	14	S.	S.
6234	Mme Beaucamps ou Calard	Gerville	B	293	13-1-1932	14-1-1932
6235	M. Mathad Fernand	La Closeraie	B	227	14-1-1932	14-1-1932
6236	M. Fauvel Arnoux	Bois de Mars	C	188	20-1-1932	20-1-1932
6237	M. Richert Adolphe	Omonville s/ Loie	C	122	22-1-1932	22-1-1932
6238	M. Fleuriot Gaston	Ancourtville s/Héricourt	B	205	S.	S.
6239	M. Fauvel Edmond	Estainpuis	E	130	24-1-1932	24-1-1932
6240	M. Jean Arthur	La Pierre St Pierre	B	60	26-1-1932	S.
6241	M. St. Selière	Delmedmil	B	7	28-1-1932	28-1-1932
6242	M. Mahieu Auguste	Hermanville	B	203	S.	S.
6243	M. Mercier Lubin	Pondeauville	B	139 p.	3-2-1932	3-2-1932
6244	M. Grenet Gustave	Bois de Mars	A	60 p	S.	S.
6245	M. Lange Pierre	Delalpecard	B	20	5-2-1932	5-2-1932
6246	M. Lancelot Auguste	Cianille s/ Mottenville	A	144	S.	S.
6247	M. Lemonnier Denis	S?	B	142	13-2-32	13-2-32

Archive associée : AD-A

explor-e - contact@explor-e.fr - Tél : 02 35 95 14 85 Indice n° 76602-079 MAJ le 01/09/2024 Editon du : 22/12/2024 Page 3 / 3

Indice n° : 76602-080

Indice issu des archives - sans localisation précise (parcelle "napoléonienne")

Localisation

Département : 76 - Seine-Maritime

Commune : Saint-Maclou-de-Folleville

Repères locaux

Hameau/Lieu-dit : Plaine de Létantot

Autre (route, chemin...) :

Coordonnées

Système : *RFG93-CC50*

Orig. report carto : *Cadastre Napo non corrigé*

x :

y :

Précision :

Type de Report : *Parcelle*

Contexte

Geomorphologique : *Plateau*

Altitude de la nappe : **130 m**

Source : **BRGM2012-ME**

Source(s) de l'information

Enrichissement du RICS initial :Alise / - / septembre 2012

Archives (Cf. fiche(s) détaillée(s) page(s) suivante(s))

Départementales || Réf.: 8S198 | Section: A | Parcelle: 14 | || Date: 03/01/1933 |

Témoignages

Photo aérienne

Terrain

- ☐ Effondrement
- ☐ Affaissement-dépression
- ☐ Zone remblayée
- ☐ Puits
- ☐ Entrée à flanc de coteaux (cavage)
- ☐ Arbre isolé
- ☐ Autre :
- ☐ Aucun

Géométrie :

- ☐ Circulaire — Diamètre (m) # — Profondeur max (m) #
- ☐ Quelconque — Longueur min (m) # — Longueur max (m) #

Observations

Origine probable de l'indice

Type

- ☑ Carrière souterraine
- ☐ Carrière à ciel ouvert
- ☐ Carrière type inconnu
- ☐ Karstique (Naturel)
- ☐ Indéterminé
- ☐ Puits à eau

Matière extraite

- ☐ Marne
- ☐ Pierre de taille
- ☐ Cailloux
- ☐ Argile
- ☐ Sable

Commentaires

Explor-e 2024 : Indice situé hors limite communale actuelle.

Indice 76602-080 / Détail document d'archives anciennes

Origine du document

Archives départementales

Cote : **8S198**

Elements extraits

Date du document : **03/01/1933**

Type ouvrage : **Carrière...**

Déclarant : **MAUROUARD Pierre**

Locataire ou fermier :

Propriétaire :

Elements de localisation

Plan de localisation : *Echelle :*

Lieu-dit :

Cadastre de référence : **Napoléonien**

Référence parcellaire : *Section :* **A** *Parcelle :* **14**

Autre information :

Observations : **Déclarations d'ouverture de carrières - Registres d'enregistrement // Numéro d'ordre : 2710**

Elements de dimensionnement déclarés

Plan d'extension : *Echelle :*

Caractéristiques puits : *Profondeur* */ Diamètre* */ Maçonné*

Volume exploité :

Nombre d'étage(s) :

Chambres(s) :

Observations :

explor-e - contact@explor-e.fr - Tél : 02 35 95 14 85 Indice n° 76602-080 MAJ le 01/09/2024 Editon du : 22/12/2024 Page 3 / 3

Archive associée : AD-A

N° D'ORDRE	NOM ET PRÉNOMS DU DÉCLARANT.	COMMUNE OU A LIEU L'EXPLOITATION de la carrière.	SECTION cadastrale.	NUMÉROS DU CADASTRE.	DATE DE LA COMMUNICATION à la Préfecture.	DATE DE LA COMMUNICATION au service des Mines.
2678	M. Manchon Jules	Becalle	A	566	18-2-1932	19-2-32
2679	M. Daniel Gerard	Offainville	A	42	"	"
2680	M. Lecarpe Maurice	Vieux-Manoir	A	61 p.	"	"
2681	M. Bocq Maurice	Auzouville s/ Saane	A	-	"	"
2682	M. Le François Lucien	Vaudeville s/ Mer	A	46	"	"
2683	M. Lemaître Jean	Luneray	C	121	"	"
2684	M. Bontemps Raymond	Fontenay	A	20	"	"
2685	M. Brebet Auguste	Lamberville	A	54	"	"
2686	M. Dumesnil René	Hainneville	III	116	2-3-32	2-3-32
2687	M. Auzou Maurice	Cheroulderville	B	28	"	"
2688	Mme Dufeillon	Maddy	C	22	2-3-32	2-3-32
2689	M. Lefranc	Bornambuse	A	118	5-3-32	8-3-32
2690	M. Lefèvre Léonard	Gival	A	9	"	"
2691	M. Lailleuillon Chevalier	Malleville	A	106	8-3-32	9-3-32
2692	M. Lailleuillon Auguste					
2693	M. Lauschman Albert	Bourg-Dun	A	164	10-3-32	10-3-32
2693	M. Lecrasseur Arthur	Annerville s/ Scie	C	118	"	"
2694	M. Glenet Anthime	Bretteville	C	237	14-3-32	14-3-32
2695	M. Lecrasseur Justin	Fréville s/ Pray	A	241	18-3-32	19-3-32
2696	M. Cozannet Maurice	Longuetot	A	871	26-3-32	30-3-32
2697	M. Lemarchand Gaston	Hainneville	A	40	5-4-32	9-4-32
2698	M. Feret Jacques	Charlet-Motteville	B	151 p.	9-4-32	11-4-32
2699	M. Menard Gustave	Montreuil s/ Saane	A	125	14-4-32	18-4-32
2700	M. Boissière	Vibeuf	A	52	24-4-32	1-6-32
2701	M. Desquelles Gaston	Cottevrard	A	30	"	"
2702	M. Archelet Marcelle	Drosay	A	318	31-5-32	1-6-32
2703	M. Mire Paul	St Hélène Bondeville	B	336	3-6-32	3-6-32
2704	Mme Grinder et Lenoble	Le Mesnil-Limesy	B	222	"	"
2705	M. Hennebicq	Beautot	A	147	25-6-32	25-6-32
2706	M. Hauquet fils	Maillerayes s/ Scie	A	6	2-7-32	2-7-32
2707	M. Mabire Robert	St Aubin	A	15 16 151	5-7-32	5-7-32
2708	M. Beaudouin Michel	La Poterie Bérenger	A	43 p.	14-7-32	16-7-32
2709	M. Mancarelle Etienne	Quillebeuf	E	66	26-7-32	27-7-32
2680	M. Leroux André	Valdemarville	B	21	8-8-32	11-8-32
2681	M. Dubosc Auguste	Grigneuseville	A	287	"	"
2682	M. de Belloy	Ectot	B	15	"	"

N° D'ORDRE	NOM ET PRÉNOMS DU DÉCLARANT.	COMMUNE OU A LIEU L'EXPLOITATION de la carrière.	SECTION cadastrale.	NUMÉROS DU CADASTRE.	DATE DE LA COMMUNICATION à la Préfecture.	DATE DE LA COMMUNICATION au service des Mines.
2682	Mme Vve Demoine	St-Martin	B	24	12-11-32	12-11-32
2683	M. Sindefort Armand	Le Vieux-Rue	A	152	13-11-1932	14-11-1932
2684	M. Manbille Léon	Graincourville	A	61	16-11-1932	16-11-1932
2685	M. A. Cailliard	Grainv. s/ Fontaine	A	157-158	24-11-32	25-11-32
2686	M. André Cherruaux	Offainville	A	28 84 91-95	18-11-1932	18-11-1932
2687	M. Armand Blondel	Le Mesnil-Caudebec	A	34	15-11-1932	15-11-1932
2688	Mme Vve Denis Pépin	Villeroi-s/-Veules	C	1-2-3-	21-11-1932	21-11-1932
2689	M. Gaspar Lecoq	Offainville	C	169	21-11-1932	21-11-1932
2690	M. Léon Crapet	Hainneville	A	240	28-11-1932	28-11-1932
2691	M. Jules Valiet	Vieuxmoy	A	316	1-12-1932	1-12-1932
2692	M. Théophile Hotot	Rode Hopper et Duchay	A	6	2-12-1932	2-12-1932
2693	M. Henri Lancelot	Grigneuseville	A	81	15-12-1932	15-12-1932
2694	M. Hubert Lecoq	Fécamp Bérenger	-	50	21-11-1932	21-11-1932
2695	M. Hippolyte Gonard	Cailleville	B	58	23-11-1932	24-11-1932
2696	M. J. Duquet	Ectot-Manneville	B	74 80 81	5-12-1932	5-12-1932
2697	Mme Vve Emile Denis	Denis	B	58	5-12-1932	5-12-1932
2698	M. Emile Gerard	St-Martin	B	152	24-11-1932	24-11-1932
2699	M. André Lemaire	Offainville	C	225	27-11-1932	27-11-1932
2700	M. Edouard Lecoq	Graincourville-sur-Fly	A	258	12-12-1932	12-12-1932
2701	M. Georges Dupont	Quiquengrogne	C	18	5-12-1932	5-12-1932
2702	M. Marcellin Gerard	Manville	B	210	"	"
2703	M. Charles de Cornier	Cottevrard	B	131	"	"
2704	M. André Cherruaux	Cornille s/ Cornier	B	155	"	"
2705	M. Francois Leclerc	St-	B	264	10-12-1932	10-12-1932
2706	M. G. Mauville	Hautot-s/-Saane	B	169	17-12-1932	17-12-1932
2708	M. Debourneau	Haut-Lucarville	C	41	21-12-1932	21-12-1932
2709	M. Berger Pierre	Quentleville	A	24	24-12-1932	24-12-1932
2710	M. Marrouard Raymond	St-Martin-de-Fontenay	A	18	3-1-1933	3-1-1933
2711	M. Charpentier Adolphe	Le Mesnil-St-Firmin	A	216	"	"
2712	M. Lemercier Alexandre	Forge-s/-Marb	B	181 p.	"	"
2713	Mme Lemaire Edmond	Emonville	B	14	"	"
2714	M. Lacombe	Bertheville-Etoran	A	16	"	"
2715	M. Delamare Georges	Riquetot-s/-Longuerville	B	66	7-1-1933	7-1-1933
2716	M. Cabel Henri	Lamberville	A	45 46 47	"	"
2717	M. de Belloy Henri	Ectot	C	1-9 p. et 149 p.	"	"
2718	M. Gallet Eugène	Forge-s/-Marb	A	112 p.	"	"

Indice n° : 76602-081

Indice issu des archives - sans localisation précise (parcelle "napoléonienne")

Localisation

Département : 76 - Seine-Maritime

Commune : Saint-Maclou-de-Folleville

Repères locaux

Hameau/Lieu-dit :

Autre (route, chemin...) :

Coordonnées

Système : *RFG93-CC50*

Orig. report carto : *Cadastre Napo non corrigé*

x :

y :

Précision :

Type de Report : *Parcelle*

Contexte

Geomorphologique : *Plateau*

Altitude de la nappe : 120 m

Source : BRGM2012-ME

Source(s) de l'information

Enrichissement du RICS initial :Alise / - / septembre 2012

Archives (Cf. fiche(s) détaillée(s) page(s) suivante(s))

Départementales || Réf.: 8S198 | Section: C | Parcelle: 92 | || Date: 21/02/1938 |

Témoignages

Photo aérienne

Terrain

- ☐ Effondrement
- ☐ Affaissement-dépression
- ☐ Zone remblayée
- ☐ Puits
- ☐ Entrée à flanc de coteaux (cavage)
- ☐ Arbre isolé
- ☐ Autre :
- ☐ Aucun

Géométrie :

- ☐ Circulaire — Diamètre (m) # — Profondeur max (m) #
- ☐ Quelconque — Longueur min (m) # — Longueur max (m) #

Observations

Origine probable de l'indice

Type

- ☑ Carrière souterraine
- ☐ Carrière à ciel ouvert
- ☐ Carrière type inconnu
- ☐ Karstique (Naturel)
- ☐ Indéterminé
- ☐ Puits à eau

Matière extraite

- ☐ Marne
- ☐ Pierre de taille
- ☐ Cailloux
- ☐ Argile
- ☐ Sable

Commentaires

Explor-e : figuré du report simplifié (en croix rouge) dans un souci de facilité de lecture, la parcelle faisant l'objet de 7 déclarations (ICS 028 ; 035 ; 077 ; 078 ; 081 ; 125 et 126). / Inversion entre les colonnes "section cadastrale" et "n° de parcelle"

Indice 76602-081 / Détail document d'archives anciennes

Origine du document	*Archives départementales*	
	Cote :	**8S198**
Elements extraits	*Date du document :*	**21/02/1938**
	Type ouvrage :	**Carrière...**
	Déclarant :	**RASSET Ernest**
	Locataire ou fermier :	
	Propriétaire :	
Elements de localisation	*Plan de localisation :*	*Echelle :*
	Lieu-dit :	
	Cadastre de référence :	**Napoléonien**
	Référence parcellaire :	*Section :* **C** *Parcelle :* **92**
	Autre information :	
	Observations :	**Déclarations d'ouverture de carrières - Registres d'enregistrement // Numéro d'ordre : 3078**
Elements de dimensionnement déclarés	*Plan d'extension :*	*Echelle :*
	Caractéristiques puits :	*Profondeur* */ Diamètre* */ Maçonné*
	Volume exploité :	
	Nombre d'étage(s) :	
	Chambres(s) :	
	Observations :	

N° d'ordre	NOM ET PRÉNOMS du déclarant.	COMMUNE ou a lieu l'exploitation de la carrière.	SECTION cadastrale.	NUMÉROS du cadastre.	DATE DE LA COMMUNICATION à la Préfecture.	DATE DE LA COMMUNICATION au service des Mines.
3076	Lachèvre Georges	Villainville	193	A	15 FÉV. 1938	15 FÉV. 1938
3077	Cheveux, née Dobbel	Brachy (Hte Saône)	83	L	16 FÉV. 1938	16 FÉV. 1938
3078	Cayeux Emile	St Léonard (Somme)	32	C	21 FÉV. 1938	
3079	Quesnel Louis	Ambrumesnil	47	B	3 MARS 1938	3 MARS 1938
3080	Prioux Pierre	Envermeu	B	89	3 MARS 1938	3 MARS 1938
3081	Gillard Pierre	Romorantin (Loir)	A	365	12 MARS 1938	12 MARS 1938
3082	Fertourein Gustave	Bosc-le-Hard	D	70	19 MARS 1938	19 MARS 1938
3083	Dupré Louis et Marcel	Gournay en Bray	B	285 et 287	4 AVR. 1938	4 AVR. 1938
3084	Decultot Philippe	Croixmare	A	50	21 AVR. 1938	21 AVR. 1938
3085	Chertier Adolphe	Croixmare	C	103	21 AVR. 1938	21 AVR. 1938
3086	Le Verdier Charles	Luitot-les Bois	A	72	26 AVR. 1938	26 AVR. 1938
3087	Leclerc Marin	Ambrumesnil	C	36	5 MAI 1938	5 MAI 1938
3088	Holle Albert	Envery Hameau Beaudouville	D	2	10 MAI 1938	10 MAI 1938
3089	Lecoutenx Honoré	Varneville-Bretteville	A	21	12 MAI 1938	12 MAI 1938
3090	Carnier Adrien	Grandcourt	D	318	18 MAI 1938	18 MAI 1938
3091	Dufour Henri	Gaterey	A	51	8 JUIN 1938	8 JUIN 1938
3092	Ouitry Edmond	Royville	A	251 P	16 JUIN 1938	16 JUIN 1938
3093	Malsonte (Marcel)	Bouttencourt s/Eu	A	259	21 JUIN 1938	21 JUIN 1938
3094	Société de Dallastreins	Arquenay Datteville	B	41 bis	7 JUIL. 1938	7 JUIL. 1938
3095	Hanchon (Eugène)	Varneville-Bretteville	C	71	22 SEPT. 1938	22 SEPT. 1938
3096	Achaille (André)	Ambrumesnil	B	54	28 SEPT. 1938	28 SEPT. 1938
3097	Godonet fils	Envermeu	B	12	2 SEPT. 1938	2 SEPT. 1938
3098	Godonet (Albert)	St Denis d'Aclon	A	8	2 SEPT. 1938	2 SEPT. 1938
3099	Lasik (Marcel)	Bordeaux St Clair	C	116	8 OCT. 1938	8 OCT. 1938
3100	Lauson (Basile)	Longueil	B	172	28 OCT. 1938	28 OCT. 1938
3101	Viel (Eugène Agriculteur)	Poulbet	D	12	3 NOV. 1938	3 NOV. 1938
3102	Noël (Charles)	Bertreville St Ouen	A	256	22 NOV. 1938	22 NOV. 1938
3103	Cublé (Brénée)	Ambrumesnil	A	124	22 NOV. 1938	22 NOV. 1938
3104	De La Doucette Françoise	offranville	C	423	25 NOV. 1938	25 NOV. 1938
3105	Glatarre (Emile)	St Saveur d'Emalleville	B	79	25 NOV. 1938	25 NOV. 1938
3106	Lefeu (Raymond)	Ancourteville	B	113 et 115	5 DÉC. 1938	5 DÉC. 1938
3107	Goffi (André)	Totes	A	7	5 DÉC. 1938	5 DÉC. 1938
3108	Prevost (Jean)	Bacqueville-en-Cx	A	259	8 DÉC. 1938	8 DÉC. 1938
3109	Vallée (Eugène)	Montreuil en Caux	B	214	13 DEC. 1938	13 DEC. 1938
3110	Cublé Louis fils	Offranville	A	286	1 DEC. 1938	1 DEC. 1938
3111	Brossaux André (La Chapelle Auzouville)	Authieux-Ratiéville	B	250	20 DEC. 1938	20 DEC. 1938

Retour à la commune pour avis de la Mairie.

N° d'ordre	NOM ET PRÉNOMS du déclarant.	COMMUNE ou a lieu l'exploitation de la carrière.	SECTION cadastrale.	NUMÉROS du cadastre.	DATE DE LA COMMUNICATION à la Préfecture.	DATE DE LA COMMUNICATION au service des Mines.
3112	Dubost (Auguste de l'Ambrumesnil)	à Bacqueville	C 18	section C 130	4 JAN. 1939	4 JAN. 1939
3113	Lebourg Gustave	Ambrumesnil	B	161	4 JAN. 1939	4 JAN. 1939
3114	Delattre Edouard	Authieux Ratiéville	A	A 467	12 JAN. 1939	12 JAN. 1939
3115	Vaudey André	Longueville	A	1/2 118	16 JAN. 1939	16 JAN. 1939
3116	Couillard Marcel (& autres propriétaires)	Saint Pierre en Val		377	21 JAN. 1939	21 JAN. 1939
3117	Pinnet Marcel	Bosc-Guérard	D	181	27 JAN. 1939	27 JAN. 1939
3118	Briard Léon	Bouville sur Seine	B	342 et 341	2 FEV. 1939	2 FEV. 1939
3119	Picard Jules	Gonneville sur Scie	A	467	1939	1939
3120	Bénet Jean	Luitot	D	182	4 FEV. 1939	4 FEV. 1939
3121	Farrei Firmin	Martainville Epreville	A	52	7 FÉV. 1939	7 FÉV. 1939
3122	Lepers (Hers)	St Germain sur Scie	A		7 FÉV. 1939	7 FÉV. 1939
3123	Bonamy Jules	Tocqueville	B	10	6 FEV. 1939	6 FEV. 1939
3124	Jouas Roger	Rocquemont	A	171 p	22 FEV. 1939	22 FEV. 1939
3125	Avenel Jules	Varneville-Bretteville	O	69 p.	23 FÉV. 1939	23 FEV. 1939
3126	Prudent Bayard	Varonville	D	35	24 FEV. 1939	24 FEV. 1939
3127	Bloseville François	offranville	A	206	8 MARS 1939	8 MARS 1939
3128	Roux Pierre	Hautot s/Mer	R	237	8 MARS 1939	8 MARS 1939
3129	Duruan André	Charille Mauconduit	B	140	17 MARS 1939	17 MARS 1939
3130	Loue Gaston	La Gaillarde	C	71	17 MARS 1939	17 MARS 1939
3131	Lecuyer Alfred	Val Mannville	A	192	21 MARS 1939	21 MARS 1939
3132	Meliot Maurice	Bacqueville s/Scie	B	1169	27 MARS 1939	27 MARS 1939
3133	Vve Aubé (Isabelle)	Ambrumesnil	B	155	27 AVR. 1939	27 AVR. 1939
3134	Hermant (Paul)	St Pierre le Vieux	B	163	27 AVR. 1939	27 AVR. 1939
3135	Grenier (Jules)	St Jouin s/Mer	A	608	27 AVR. 1939	27 AVR. 1939
3136	Archidiaconé de	St Lucien Gaillarde	A	362	2 MAI 1939	2 MAI 1939
3137	Augner (René)	Etat-Manneville	B	53	10 MAI 1939	10 MAI 1939
3138	Lemo (Pierre)	St Aubin le Cauf	A	111 et 112	15 MAI 1939	15 MAI 1939
3139	Milon (Henri)	Carville-la-Folletière	B	805	15 MAI 1939	15 MAI 1939
3140	Leforestier (Rémi)	Longueuemare	Hameau de Pigeon	11	2 MAI 1939	2 MAI 1939
3141	Renaux (Joseph)	Bricquemesnil	D	73	1939	1939
3142	Ballandonne (Albert)	Granville-Yquebeuf	A	46	1939	1939
3143	Neufville René	Cleres	B	79 P	11 JUIL. 1939	11 JUIL. 1939
3144	Choquet (Comptoir de bois Réunis)	Gournay en Bray	C	861	11 JUIL. 1939	11 JUIL. 1939
3145	Labouret Roger	St Lucien	B	544	4 AOUT 1939	4 AOUT 1939
3146	Brunel (Bernard)	Offranville	C	338	28 AOUT 1939	28 AOUT 1939

Archive associée : AD-A

explor-e - contact@explor-e.fr - Tél : 02 35 95 14 85 Indice n° 76602-081 MAJ le 01/09/2024 Edition du : 22/12/2024 Page 3 / 3

Indice n° : 76602-082

Indice issu des archives - sans localisation précise (parcelle "napoléonienne")

Localisation

Département : 76 - Seine-Maritime

Commune : Saint-Maclou-de-Folleville

Repères locaux

Hameau/Lieu-dit : Plaine du Bout de Bas

Autre (route, chemin...) :

Coordonnées

Système : *RFG93-CC50*

Orig. report carto : *Cadastre Napo non corrigé*

x :

y :

Précision :

Type de Report : *Parcelle*

Contexte

Geomorphologique : *Plateau*

Altitude de la nappe : **140 m**

Source : **BRGM2012-ME**

Source(s) de l'information

Enrichissement du RICS initial :Alise / - / septembre 2012

Archives (Cf. fiche(s) détaillée(s) page(s) suivante(s))

Départementales || Réf.: 8S198 | Section: A | Parcelle: 148 ; 153 | || Date: 04/01/1943 |

Témoignages

Photo aérienne

Terrain

- ☐ Effondrement
- ☐ Affaissement-dépression
- ☐ Zone remblayée
- ☐ Puits
- ☐ Entrée à flanc de coteaux (cavage)
- ☐ Arbre isolé
- ☐ Autre :
- ☐ Aucun

Géométrie :

- ☐ Circulaire — Diamètre (m) # — Profondeur max (m) #
- ☐ Quelconque — Longueur min (m) # — Longueur max (m) #

Observations

Origine probable de l'indice

Type

- ☑ Carrière souterraine
- ☐ Carrière à ciel ouvert
- ☐ Carrière type inconnu
- ☐ Karstique (Naturel)
- ☐ Indéterminé
- ☐ Puits à eau

Matière extraite

- ☐ Marne
- ☐ Pierre de taille
- ☐ Cailloux
- ☐ Argile
- ☐ Sable

Commentaires

Indice 76602-082 / Détail document d'archives anciennes

Origine du document

Archives départementales

Cote : **8S198**

Elements extraits

Date du document : **04/01/1943**

Type ouvrage : **Carrière...**

Déclarant : **LEMARCHAND Vve**

Locataire ou fermier :

Propriétaire :

Elements de localisation

Plan de localisation : *Echelle :*

Lieu-dit :

Cadastre de référence : **Napoléonien**

Référence parcellaire : *Section :* **A** *Parcelle :* **148 ; 153**

Autre information :

Observations : **Déclarations d'ouverture de carrières - Registres d'enregistrement // Numéro d'ordre : 3298**

Elements de dimensionnement déclarés

Plan d'extension : *Echelle :*

Caractéristiques puits : *Profondeur* */ Diamètre* */ Maçonné*

Volume exploité :

Nombre d'étage(s) :

Chambres(s) :

Observations :

explor-e - contact@explor-e.fr - Tél : 02 35 95 14 85 Indice n° 76602-082 MAJ le 01/09/2024 Editon du : 22/12/2024 Page 3 / 3

Archive associée : AD-A

N° D'ORDRE	NOM ET PRÉNOMS DU DÉCLARANT.	COMMUNE OU A LIEU L'EXPLOITATION de la carrière.	SECTION cadastrale.	NUMÉROS DU CADASTRE.	DATE DE LA COMMUNICATION à la Préfecture.	DATE DE LA COMMUNICATION au service des Mines.
3175	Fernand COURCELLE	Belmesnil	105	A	5-1-42	10-1-42
3176	M. Quin, à St Saëns	Cottévrard	121	C	29-1-42	3-2-42
3177	MÉTAIS Edouard	Servaville. Salmonville	668	B	27-1-42	"
3178	GUILBERT Joseph	Braquetuit	55		6-2-42	18-2-42
3179	LEVASSEUR Edouard	Esteville	268	A	7-2-42	"
3180	Lefebvre Henri	les Grandes Ventes hameau d'Hellenne	432	A	12-2-42	"
3181	CATHERINE Léon	Houquetot	30	B	14-2-42	"
3182	R. MICHEL 52 rue du Champ de courses à Grand Quevilly	Berville s/ Seine	85 120	I	24-1-42	17-2-42
3183	Vve LECOQ Hortense	Offranville "le Hêtre"	178	C	26-2-42	"
3184	LECLERC Raymond	Bosc-le-Hard	10	D	10-3-42	16 mars 42
3185	CANU Marie	Anglesqueville s/ Saane	98		3-3-42	"
3186	LAMBARD Adolphe	Dancourt hameau St Remy	D2	142 p	15-4-42	17 avril 42
3187	Michel R.	Grand quevilly	C	8	268.42	15.6.42
3188	Hurtrion Jules	Criquetot s/ Longueville	B	81	15/4/42	- d° -
3189	Neufville René	Cleres (hameau de Cailleville)	B	295	8/5/42	d°
3190	Valandaire Roger	St Martin du Manoir	-	280	30.3.42	21.7.42
3291	Vallée Charles	Hengleville s/ Seine	D	107	14.8.42	28.8.42
3292	Delvingt Robert	Criel sur Mer	C	750	5/11/42	7.10.42
3293	Renard père	Grand-Quevilly	A	238.254. 255.256. 232.233.234 240.241.242 244 à 251	2.11.42	27.NOVEMBRE 1942
3294	Fabulet georges	Gonneville s/ Scie	A	240	10/12/42	30 DECEMBRE 1942
3295	Fabulet georges	- d° d°	A	6	- d° -	- d° -
3296	Petit Frédéric	- d° - d° -	A	259	- d° -	- d° -
3297	Duruisseau Robert	Clasville. Yébleville	D	96	21.12.42	21.12.42
1943 3298	Lemarchand (veuve)	St Aubin de Folleville	A	148.153	4.5.43	4.5.43
3299	Trocmé Delphin	Braquetuit	C	178	6.5.43	6.5.43
3300	Hublé Marcel	Offranville	A	418	11.5.43	11.5.43
3302	Hublé Marcel	- d°	D	332	21.5.43	21.5.43
3302	Rabel Louis	Bse Beringer	A	94	26.5.43	26.5.43
3303	Courage Gustave	Criel (v. 1938)	Criel		11.6.43	11.6.43
3304	Mallard (Etude 45me acte de maître Marcel Gaillard)	St Aubin. Le Tilleul. - Date 17.3.43	-		23.3.43	23.3.43
3305	Vandeplanque Marcel	Grandes ventes "La Haute"	La Haute	322	30.4.43	30.4.43
3306	Noel Maurice	Heuseville. Le grenier	B-C	98	8.5.43	8.5.43
3307	Levasseur Edouard	Esteville	A	248 p	- d° -	- d° -
3308	Duval Eugène	Envoi de valeur.	B	43	19.5.43	29.5.43
3309	C. Evard	Folleville carrière à ciel ouvert en Fosse Crépin Plan joint	B	31	26.7.43	3.8.43

N° D'ORDRE	NOM ET PRÉNOMS DU DÉCLARANT.	COMMUNE OU A LIEU L'EXPLOITATION de la carrière.	SECTION cadastrale.	NUMÉROS DU CADASTRE.	DATE DE LA COMMUNICATION à la Préfecture.	DATE DE LA COMMUNICATION au service des Mines.
3310	A. Cieux Giotti	St Jean de Folleville	A	340	24.8.43	25.8.43
3311	A. 2de Vanderplaetsen	Grandes Ventes	B	318 p	25.8.43	25.8.43
3312	A. Marcel Foucault	Auzebosc	C	472	21.10.43	25.10.43
3313	A. André Nilon	Hengleville s/ Scie	A	119	2.11.43	2.11.43
3314	A. Robert Lecornier	Lourdetot	-	80	19.11.43	19.11.43
3315	A. Colville	Criquetot-sur-Longueville	B	116	24.11.43	24.11.43
3316	A. Germain Benoist	Houquetot	B	46	13.12.43	14.12.43
3317	A. Raymond Bastille	Bourtencourt	B	87	- d° -	- d° -
3318	A. Eugène Chicot	- d° -	B	91	13.12.43	14.12.43
3319	A. A. Langlois	Cailly	A	10	15.12.43	16.12.43
3320	A. 1de Poncin	Offranville	A	8	16.12.43	16.12.43
3321	A. Jean Tostain	Theuville aux Maillots	B	1	4.12.43 7.1.44	7.1.44
3322	A. André Teilleux	Offranville	A	13	14.5.44	14.5.44
3323	A. Alain Lange	St Denis d'Héron	B	235	14.5.44	15.5.1944
3324	A. G. Lefebvre	Clères St Nicolas d'Aliermont	C	133 334 à 340	15.5.1944	16.5.1944
3325	A. M. Roussel	Gonneville sur Scie	A	95	11/3/1944	11/3/1944
3326	A. André Canu	Gonneville s/ Scie	B	98	13/5/1944	13/5/1944
3327	A. Cailleux	Le Hêtre "Le Haut Bout"	A	151.152	3/4/44	3/4/44
3328	M. Lecœur	M. Gille 19 rue du Ch. de Fer	A	243	28.4.44	3.5.44
3329	M. André Rothiot	Bois Salomon Longueville	-	-	25.5.44	25.5.44
3330	Etablissement de pulvérisateur Gruger	Gruger	A	47	19.6.44	20.6.44
3331	A. ch. Lambert à St Crespin	St Crespin "La Caumare"	B	53	15.7.44	20.7.44
3332	A. Raymond Bastille Longueville	Hengleville	A	94	2.8.44	5.10.44
3333	A. Gaston Pelletier	à Valliquerville	D	31.106 158 bis	8.10.44	23.10.44
3334	A. ch. Lambert	Epicauville à St Crespin	B	53 Caumare	24.10.44	24.10.44
3335	M. Augustin Désiré	Bosville-Alvimare	C	64	23/11/44	
3336	Société Louis Renault	Criquiers	-	-	12/11/45	11/11/45
3337	M. Gilles (Constant)	Caleux	C	102 p.	30.10.45	-
3338	M. Yves André	Ste Thérèse du Roule			24/11/45	24.11.45
3339	M. Delahaye	Hengleville s/ Scie	B	69	27.9.46	16.12.46
3340	M. Philippe	Etaimpuis	E	"	10.1.46	12.1.46
3341	M. Deschamps	Torp-Mesnil	A	77	31.1.46	5.2.46
3342	M. Palfray	Le Havre	"	"	23.2.46	4.3.46
3343	M. Darmaud	St Quevilly	"	"	22.2.46	5.3.46
3344	M. Pesquet	Etaimpuis	B	6	5.3.46	11.3.46
3345	M. Loysel	Bracquetuit	B	116	7.3.46	d°

Indice n° : 76602-083

Indice issu des archives - sans localisation précise (parcelle "napoléonienne")

Localisation

Département : 76 - Seine-Maritime

Commune : Saint-Maclou-de-Folleville

Repères locaux

Hameau/Lieu-dit :

Autre (route, chemin...) :

Coordonnées

Système : *RFG93-CC50*

Orig. report carto : *Cadastre Napo non corrigé*

x :

y :

Précision :

Type de Report : *Parcelle*

Contexte

Geomorphologique : *Plateau*

Altitude de la nappe : 110 m

Source : BRGM2012-ME

Source(s) de l'information

Enrichissement du RICS initial :Alise / - / septembre 2012

Archives (Cf. fiche(s) détaillée(s) page(s) suivante(s))

Départementales || Réf.: 8S198 | Section: C | Parcelle: 30 | || Date: 06/12/1950 |

Témoignages

Photo aérienne

Terrain

- ☐ Effondrement
- ☐ Affaissement-dépression
- ☐ Zone remblayée
- ☐ Puits
- ☐ Entrée à flanc de coteaux (cavage)
- ☐ Arbre isolé
- ☐ Autre :
- ☐ Aucun

Géométrie :

- ☐ Circulaire — Diamètre (m) # — Profondeur max (m) #
- ☐ Quelconque — Longueur min (m) # — Longueur max (m) #

Observations

Origine probable de l'indice

Type

- ☑ Carrière souterraine
- ☐ Carrière à ciel ouvert
- ☐ Carrière type inconnu
- ☐ Karstique (Naturel)
- ☐ Indéterminé
- ☐ Puits à eau

Matière extraite

- ☐ Marne
- ☐ Pierre de taille
- ☐ Cailloux
- ☐ Argile
- ☐ Sable

Commentaires

Indice 76602-083 / Détail document d'archives anciennes

Origine du document	*Archives départementales*	
	Cote :	**8S198**
Elements extraits	*Date du document :*	**06/12/1950**
	Type ouvrage :	**Carrière…**
	Déclarant :	**SENECHEL et VILCOQ à Bruay en Artois (Pas-de-Calai**
	Locataire ou fermier :	
	Propriétaire :	
Elements de localisation	*Plan de localisation :*	*Echelle :*
	Lieu-dit :	
	Cadastre de référence :	**Napoléonien**
	Référence parcellaire :	*Section :* **C** *Parcelle :* **30**
	Autre information :	
	Observations :	**Déclarations d'ouverture de carrières - Registres d'enregistrement // Numéro d'ordre : 3465**
Elements de dimensionnement déclarés	*Plan d'extension :*	*Echelle :*
	Caractéristiques puits :	*Profondeur / Diamètre / Maçonné*
	Volume exploité :	
	Nombre d'étage(s) :	
	Chambres(s) :	
	Observations :	

explor-e - contact@explor-e.fr - Tél : 02 35 95 14 85 Indice n° 76602-083 MAJ le 01/09/2024 Editon du : 22/12/2024 Page 3 / 3

Archive associée : AD-A

N° D'ORDRE	NOM ET PRÉNOMS DU DÉCLARANT.	COMMUNE OU A LIEU L'EXPLOITATION de la carrière.	SECTION cadastrale.	NUMÉROS DU CADASTRE	DATE DE LA COMMUNICATION à la Préfecture.	DATE DE LA COMMUNICATION au service des Mines.
3453	DEWULF (Léon)	St-Pierre-de-Varengeville				9
3454	M. Ernest VINCENT	LUNERAY	A	polygone	C 5 25 Mars 1950	12 juin 1950
3455	M. Louis Guesnet	Etreville	A	45	28 février 1950	7 MARS 1950
3456	M. Mouille (Gérard)	Bornambusc	?	163 et 166	9 Mai 1950	12 juin 1950
3457	M. Leroux (Albert)	Saint-Pierre-Bénouville	B	276	22 Mars 1950	12 juin 1950
3458	M. Auguste Langlois	Etreville	B	102	30 Mai 1950	12 juin 1950
3459	M. Marcel Faucon	Sotteville	B	233	10 Mars 1950	12 juin 1950
3460	M. Henri VARIN	Varengeville-sur-Mer	C	111	17 Mai 1950	12 juin 1950
3461	M. Jacques Neveu	Ste Geneviève-en-Caux lieu dit: Bosc-Renoult	C	75	22 Avril 1950	12 juin 1950
3462	M. AUDEBERT à Montet	Mesnil-Durand lieu dit "Le Marais"	A	564 p.	19 Mai 1950	24 juillet 1950
3463	Ste Supre Frères à Gournay	DAMPIERRE-en-BRAY lieu dit "Les Bruyères"	B	113 et 116	21 juil 1950	5 Août 1950
3464	M. Edmond HALBOURG	Saint-Pierre-Bénouville	B	63	22 Septembre 1950	6 Octobre 1950
3465	M.M. Senicle et Vilcoq à Bruay en Artois (Pas-de-Calais)	Saint-Hacon-et-Tollevast	C	30	24 Nov. 1950	6 Dec. 1950
3466	M. Alexandre (Cosme) Offranville S.I. Inf.)	Offranville	C	706	1er Dec. 1950	19 Dec 1950
3467	Oger (Georges)	Offranville	A	73	28 Nov. 1950	19 Dec. 1950
3468	Blosseville (Louis)	Offranville	A	515	27 Dec. 1950	E9 JAN. 1951
3469	~~Dequeux (Léon)~~	~~St-Etienne-de-Rouvray~~	B	1053 à 1061	15/11/1950	
				Section de Cléon	2062 1064 1065 1074	

N° D'ORDRE	NOM ET PRÉNOMS DU DÉCLARANT.	COMMUNE OU A LIEU L'EXPLOITATION de la carrière.	SECTION cadastrale.	NUMÉROS DU CADASTRE	DATE DE LA COMMUNICATION à la Préfecture.	DATE DE LA COMMUNICATION au service des Mines.
3470	Corruble (Marcel)	Sanguinville	A	104	17/1/1951	
3471	Agostini (Pierre)	Cléon	A	Bot 20-24	13-2-1951	26-2-51
3472	Rabel (Maurice)	Saint-Saëns	A	151 P	29-1-1951	7-3-51
3473	Mme Veuve Ruchi	Luneray St Pierre-de-Varengeville	C	326	25-1-1951	26-2-51
3474	Halbourg (Edmond)	Saint-Pierre-Bénouville	B	36	1-2-1951	26-2-51
3475	Leclerc (André)	Offranville	A	910	22-1-1951	8-3-51
3476	Le Briand (Jean)	Salmis	B	164	20-2-1951	14-3-51
3477	Blosseville (Louis)	Offranville	D	143 P	22-2-1951	14-3-51
3478	Biard	Berville/Seine	B	76	21-1951	27-3-51
3479	Lecerf (René)	Cléon	C	258-259	21-3-1951	30-3-51
3480	Halbourg (Edmond)	Saint-Pierre-Bénouville	B	260-257 37	17-4-1951	21-4-51
3481	Viandier (Marcel)	Varengeville/s/Mer	C	119	21-4-1951	
3482	Simon (Robert)	Ondalle	B	57	8-5-1951	
3483	Lainé (Jules)	Yerpigny-la-Pommeraye	C bis	58 p	2-7-1951	
3484	Beaupérrier (Marguerite)	Cléon		272-273	20-7-51	2-8-51
3485	Lamesseur	Arnemesnil	B	50 p	1-9-51	
3486	Louis Boudet Directeur de la Sté Sucrière d'Entreprises Salins	Arques-la-Bataille		38 p	11-12-51	
3487	André Féray	Grigneuseville	A	94	17-12-51	22-12-51
3488	Georges Oger	Bacqueville-en-Caux	A	P.B. n°6	4-1-52	18-1-52
3489	Lemare (Marcel)	Ormelle-la-Rivière	A	328	3-1-52	18-1-52
3490	A. Chauvreau	Offranville	D	n° 49	16-1-52	28-1-52
3491	Georges Lebourg	Offranville	A	n° 662	16-1-52	28-1-52
3492	Lejon Louis	Bosc-Bérenger	A	n° 41	4-2-52	25-2-52
3493	Lange Gaston	Croville-sur-Scie	B	n° 44	7-2-52	"
3494	Bécasse Francis	Bosc-le-Hard	D	64 p	19-2-52	28-2-52
3495	Aublé (Prénce)	Arnéchesnil	A	67	5-2-52	6-3-52
3496	Chaumeux (Henri)	Arnéchesnil	B	117	5-2-52	"
3497	Banville (Pierre)	Epreville	B	7	9-2-52	"
3498	Bouteiller (Albert)	Heugleville/Scie	D	156	21-2-52	"
3499	Freboury (Paul)	Offranville	A	751	22-2-52	"
3500	Fleurbay (Marius)	Authieux-Ratiéville	B	85	25-2-52	"
3501	Ste Transp. Pitres (Emile)	Sotteville-sous-le-Val	A	8 et 9	27-2-52	17-3-52
3502	Lefort (Robert)	Bosville	A	116 p.	17-3-52	21-3-52
3503	Roussignol (André)	Buchy	A	52	17-4-52	29-4-52
3504	Leroy St Aubin-Routot	Ondalle	A	84	28-4-52	2-5-52

Indice n° : 76602-084

Indice issu des archives - sans localisation précise (parcelle "napoléonienne")

Localisation

Département : 76 - Seine-Maritime

Commune : Saint-Maclou-de-Folleville

Repères locaux

Hameau/Lieu-dit :

Autre (route, chemin...) :

Coordonnées

Système : *RFG93-CC50*

Orig. report carto : *Cadastre Napo non corrigé*

x :

y :

Précision :

Type de Report : *Parcelle*

Contexte

Geomorphologique : *Plateau*

Altitude de la nappe : 130 m

Source : BRGM2012-ME

Source(s) de l'information

Enrichissement du RICS initial :Alise / - / septembre 2012

Archives (Cf. fiche(s) détaillée(s) page(s) suivante(s))

Départementales || Réf.: 8S198 | Section: B | Parcelle: 12 | || Date: 28/03/1956 |

Témoignages

Photo aérienne

Terrain

- ☐ Effondrement
- ☐ Affaissement-dépression
- ☐ Zone remblayée
- ☐ Puits
- ☐ Entrée à flanc de coteaux (cavage)
- ☐ Arbre isolé
- ☐ Autre :
- ☐ Aucun

Géométrie :

- ☐ Circulaire — Diamètre (m) # — Profondeur max (m) #
- ☐ Quelconque — Longueur min (m) # — Longueur max (m) #

Observations

Origine probable de l'indice

Type

- ☑ Carrière souterraine
- ☐ Carrière à ciel ouvert
- ☐ Carrière type inconnu
- ☐ Karstique (Naturel)
- ☐ Indéterminé
- ☐ Puits à eau

Matière extraite

- ☐ Marne
- ☐ Pierre de taille
- ☐ Cailloux
- ☐ Argile
- ☐ Sable

Commentaires

Indice 76602-084 / Détail document d'archives anciennes

Origine du document	*Archives départementales*	
	Cote :	**8S198**
Elements extraits	*Date du document :*	**28/03/1956**
	Type ouvrage :	**Carrière...**
	Déclarant :	**MOUGNET Joseph**
	Locataire ou fermier :	
	Propriétaire :	
Elements de localisation	*Plan de localisation :*	*Echelle :*
	Lieu-dit :	
	Cadastre de référence :	**Napoléonien**
	Référence parcellaire :	*Section :* **B** *Parcelle :* **12**
	Autre information :	
	Observations :	**Déclarations d'ouverture de carrières - Registres d'enregistrement // Numéro d'ordre : 3608**
Elements de dimensionnement déclarés	*Plan d'extension :*	*Echelle :*
	Caractéristiques puits :	*Profondeur* */ Diamètre* */ Maçonné*
	Volume exploité :	
	Nombre d'étage(s) :	
	Chambres(s) :	
	Observations :	