Indice n° : 76549-001

Parcelle napoléonienne gardée pour information (information partielle ou incomplète)

Localisation

Département : 76 - Seine-Maritime

Commune : Saâne-Saint-Just

Repères locaux

Hameau/Lieu-dit :

Autre (route, chemin...) :

Coordonnées

Système :

Orig. report carto :

x :

y :

Précision :

Type de Report : *Non localisable*

Contexte

Geomorphologique :

Source(s) de l'information

Enrichissement du RICS initial :Ingetec / 7056 / juillet 2010

Archives (Cf. fiche(s) détaillée(s) page(s) suivante(s))

Départementales || Réf.: 8S198 | Section: A | Parcelle: 9 | || Date: 10/06/1914 |

Témoignages

Photo aérienne

Terrain

- ☐ Effondrement
- ☐ Affaissement-dépression
- ☐ Zone remblayée
- ☐ Puits
- ☐ Entrée à flanc de coteaux (cavage)
- ☐ Arbre isolé
- ☐ Autre :
- ☐ Aucun

Géométrie :

- ☐ Circulaire — Diamètre (m) # — Profondeur max (m) #
- ☐ Quelconque — Longueur min (m) # — Longueur max (m) #

Observations

Origine probable de l'indice

Type

- ☐ Carrière souterraine
- ☐ Carrière à ciel ouvert
- ☑ Carrière type inconnu
- ☐ Karstique (Naturel)
- ☐ Indéterminé
- ☐ Puits à eau

Matière extraite

- ☐ Marne
- ☐ Pierre de taille
- ☐ Cailloux
- ☐ Argile
- ☐ Sable

Commentaires

Explor-e 2023 : Le cadastre napoléonien de la commune de Saâne-Saint-Just, support de la déclaration, est polygoné. Or la localisation mentionnée par le document d'archive n'indique pas la polygone. L'indice est donc non localisable et la fiche est conservée pour mémoire.

Indice 76549-001 / Détail document d'archives anciennes

Origine du document	*Archives départementales*	
	Cote :	**8S198**
Elements extraits	*Date du document :*	**10/06/1914**
	Type ouvrage :	
	Déclarant :	**CHAPELLE**
	Locataire ou fermier :	
	Propriétaire :	
Elements de localisation	*Plan de localisation :*	*Echelle :*
	Lieu-dit :	
	Cadastre de référence :	
	Référence parcellaire :	*Section :* **A** *Parcelle :* **9**
	Autre information :	
	Observations :	**Registre de déclaration d'ouverture de carrière / Numéro d'ordre : 5116**
Elements de dimensionnement déclarés	*Plan d'extension :*	*Echelle :*
	Caractéristiques puits :	*Profondeur* */ Diamètre* */ Maçonné*
	Volume exploité :	
	Nombre d'étage(s) :	
	Chambres(s) :	
	Observations :	

Nos d'ordre	Nom et prénoms du déclarant	Commune ou a lieu l'exploitation de la carrière	Section cadastrale	Numéros du cadastre	Date de la communication à la Préfecture	Date de la communication au service des Mines
5085	François Edmond	Monchy sur Eu	A	577 [2]	7 avril 1914	9 avril 1914
5086	Blosseville	Blosseville s/ Mer	B	841	9 avril 1914	9 avril 1914
5087	Lambard Hubert	Doudeville	B	7	10 avril 1914	17 avril 1914
5088	Michel A.	St Denis sur Scie	C	14	11 d°	d°
5089	Planchon Eugène	Vaucelle Brettenville	C	70	21 avril 1914	22 avril 1914
5090	Lucas Armand	Auberville la Renault	A	397	23 avril 1914	27 avril 1914
~~5091~~	~~Lépron~~ Eugène	Bois Himont	A	123	2 mai 1914	Il s'agissait d'une bétoire, pas soumis au règlement des [illegible] 6 mai 1914
5092	Veillé A. (au Havre)	Yébleron	C	89	d°	
5093	Verdure Paul	Fresquiennes	B	31	d°	
5094	Papillon Auguste fils	d°	A	86	d°	
5095	Quesnel Louis	Ste Marie des Champs	B	31	d°	
~~5096~~	~~Lefebvre Paul~~	le propriétaire a déclaré	ne pas vouloir		ouvrir de marnière	
5097	Leblond A.	Pleine Sève	A	6 [6]	7 mai 1914	15 mai 1914
5098	Varin Just	Bouffreville la Corbeline	D	9	d°	
5099	~~[illegible]~~ Gressent Prosper	Fresnay le Long	A	24	12 mai 1914	
5100	Roussée Pierre	Villers Ecalles	A	211	13 mai 1914	
5101	Bougron Eugène	Heugleville s/ Scie	D	122	d°	
5102	Lachèvre Léon	Grainville	D	585	23 mai 1914	25 mai 1914
5103	Vve Roussel	Drosay	A	74	d°	d°
5104	Lemercier	Harcanville	C	172	d°	d°
5105	Goré	Anneville	B	17	25 mai 1914	27 mai 1914
5106	Dufresne	Arques la Bataille	B	4	d°	d°
5107	Couturier fils	Ste Croix s/ Buchy	E	147	28 mai 1914	30 mai 1914
5108	Audenet Etienne	Boissay	E	27	30 mai 1914	
5109	Grammare Henri	Bornambusc	A	125	d°	
5110	Dupin	Grenouville la Grès	A	90	d°	
5111	Chardy	Grand Quevilly	A	248, 253, 257, 258, 286	4 juin 1914	4 juin 1914
5112	Lefrançois Elie	Epouville	B	4	5 juin 1914	6 juin 1914
5113	Vve Petit	Authieux Ratiéville	B	88	d°	d°
5114	Durieux	Vibeuf	B	286	6 juin 1914	d°
5115	L. Brindeau	Buchy	A	133	8 juin 1914	9 juin 1914
5116	Chapelle	Saâne St Just	A	9	9 juin 1914	10 juin 1914
5117	Blainville Alphonse	Préaux	A	42, 43, 44, 45	d°	d°
5118	Herval Louis	Bonneville	A	8	11 juin 1914	12 juin 1914
5119	Duclos Léon	La Rue St Pierre	B	287	15 juin 1914	16 juin 1914
5120	Delamare Raymond	Beaunay	A	153	16 juin 1914	d°

Nos d'ordre	Nom et prénoms du déclarant	Commune ou a lieu l'exploitation de la carrière	Section cadastrale	Numéros du cadastre	Date de la communication à la Préfecture	Date de la communication au service des Mines
5121	Aubert Ernest	St Wandrille Rançon	A	110-109	16 juin 1914	16 juin 1914
5122	Delacroix Emile	Servaville Salmonville	B	35	17 juin 1914	18 juin 1914
5123	Desquilles Eugène	Lindebeuf	A	400	17 juin 1914	
5124	Lepêtre	Quincampoix	A	317	18 juin 1914	
5125	Mauger Florentin	Martainville Epreville	D	178	22 juin 1914	22 juin 1914
5126	Mme Taylor	Dieppe, Rue Montigny	E	66	24 juin 1914	24 juin 1914
5127	Lefebvre Paul	Grand Quevilly	A	80	d°	d°
5128	Monnier Antoine	Bierville	A	78	d°	d°
5129	Dupré Pierre	Fultot	A	142-142 [bis]	25.6.14	26.6.14
5130	Dufour Henri	Boissay	D	161	26.6.14	d°
5131	Duchamp [illegible]	Barentin	D	217	27.6.14	27.6.14
5132	Vve Petit	Authieux Ratiéville	B	88	27.6.14	29.6.14
5133	Ve Aline	Bellevillelon Caux	B	11.12.13	29.6.14	30.6.14
5134	Courtois Ambroise	Préaux	D	111	1.7.14	2.7.14
5135	Mme Vve Boitier	Alvimare	A	11	d°	d°
5136	Demarest Ernest	Canville les deux Eglises	B	92	8.7.14	8.7.14
5137	Brys Théophile	Criel s/ Mer	F	665	16.7.14	17.7.14
5138	Gaude Achille	Heugleville s/ Scie	D	145	d°	17.7.14
5139	Brindeau Pierre	Bosc Bordel	A	75	17.7.14	18.7.14
5140	Lethuillier Auguste	Goderville	C	297	18.7.14	20.7.14
5141	Langlois Georges	Hautot s/ Mer	B	206	d°	d°
5142	Billard	Eu	D	124	20.7.14	d°
5143	Chaillon Pierre	Eu	C	47	d°	d°
5144	Goué Zacharie	Canville Pot de Fer	A	109 [2]	21.7.14	22.7.14
5145	Doudement Célestin	Cailly	B	188	23.7.14	24.7.14
5146	Bidard Benjamin	Sauchay	A	232	d°	d°
5147	Goubé	Canteleu Dieppedalle	C	369	29 juillet 14	30 juillet 14
5148	Lebigre Albert	St Jouin s/ Mer	D	500	31 juillet 14	d°
5149	Dauphin A.	Dieppe, 10 rue de [illegible]	C	50	15 août	18 août
5150	Mme Vve David Marescot	St Clair s/ les Monts	B	9	28 d°	29 d°
5151	Haquet Emile	Miréville	B	89	4 8bre	4 8bre
5152	Picard Albert	Montigny	A	428	7 9bre	7 9bre
5153	Rousselet Armand	St Vaast Dieppedalle	C	61	10 d°	10 d°
5154	Leroux Pierre	Brachy	D	28	2 Xbre	2 Xbre
5155	Dupuis Sénateur	Ambrumesnil / Auppegard	B	82	3 d°	4 d°
5156	Vanderplaeten Richard	Vassonville	C	60	8 d°	9 d°

Indice n° : 76549-002

Parcelle napoléonienne gardée pour information (information partielle ou incomplète)

Localisation

Département : 76 - Seine-Maritime

Commune : Saâne-Saint-Just

Repères locaux

Hameau/Lieu-dit :

Autre (route, chemin...) :

Coordonnées

Système :

Orig. report carto :

x :

y :

Précision :

Type de Report : *Non localisable*

Contexte

Geomorphologique :

Source(s) de l'information

Enrichissement du RICS initial :Ingetec / 7056 / juillet 2010

Archives (Cf. fiche(s) détaillée(s) page(s) suivante(s))

Départementales || Réf.: 2SP1406 | Section: A | Parcelle: 10 | || Date: 1883-1885 |
Départementales || Réf.: 2SP1545 | Section: A | Parcelle: 10 | || Date: 26/03/1886 |

Témoignages

Photo aérienne

Terrain

- ☐ Effondrement
- ☐ Affaissement-dépression
- ☐ Zone remblayée
- ☐ Puits
- ☐ Entrée à flanc de coteaux (cavage)
- ☐ Arbre isolé
- ☐ Autre :
- ☐ Aucun

Géométrie :

- ☐ Circulaire — Diamètre (m) # — Profondeur max (m) #
- ☐ Quelconque — Longueur min (m) # — Longueur max (m) #

Observations

Origine probable de l'indice

Type

- ☐ Carrière souterraine
- ☐ Carrière à ciel ouvert
- ☑ **Carrière type inconnu**
- ☐ Karstique (Naturel)
- ☐ Indéterminé
- ☐ Puits à eau

Matière extraite

- ☑ **Marne**
- ☑ **Cailloux**
- ☐ Sable
- ☐ Pierre de taille
- ☐ Argile

Commentaires

Explor-e 2023 : Le cadastre napoléonien de la commune de Saâne-Saint-Just, support de la déclaration, est polygoné. Or la localisation mentionnée par le document d'archive n'indique pas la polygone. L'indice est donc non localisable et la fiche est conservée pour mémoire.

Indice 76549-002 / Détail document d'archives anciennes

Origine du document

Archives départementales

Cote : **2SP1406**

Elements extraits

Date du document : **1883-1885**
Type ouvrage :
Déclarant :
Locataire ou fermier :
Propriétaire : **AUVRAY Vve**

Elements de localisation

Plan de localisation : *Echelle :*
Lieu-dit :
Cadastre de référence :
Référence parcellaire : *Section :* **A** *Parcelle :* **10**
Autre information :
Observations : **Ponts et chaussées / entretien des chaussées d'empierrement - Autorisation d'occupation des terres.**

Elements de dimensionnement déclarés

Plan d'extension : *Echelle :*
Caractéristiques puits : *Profondeur* */ Diamètre* */ Maçonné*
Volume exploité :
Nombre d'étage(s) :
Chambres(s) :
Observations :

Indice 76549-002 / Détail document d'archives anciennes

Origine du document

Archives départementales

Cote : **2SP1545**

Elements extraits

Date du document : **26/03/1886**
Type ouvrage : **Silex et Marne**
Déclarant : **BREANT Anthime**
Locataire ou fermier :
Propriétaire : **RION**

Elements de localisation

Plan de localisation : *Echelle :*
Lieu-dit :
Cadastre de référence :
Référence parcellaire : *Section :* **A** *Parcelle :* **10**
Autre information :
Observations : **Ponts et chaussées / entretien des chaussées d'empierrement - Autorisation d'occupation des terres.**

Elements de dimensionnement déclarés

Plan d'extension : *Echelle :*
Caractéristiques puits : *Profondeur* */ Diamètre* */ Maçonné*
Volume exploité :
Nombre d'étage(s) :
Chambres(s) :
Observations :

Archive associée : AD-A

République Française

PONTS ET CHAUSSÉES.

Division DES TRAVAUX PUBLICS.

1er Bureau.

Route Départ^le n° 19.

Travaux d'entretien (40e Lot)

EXTRACTION DE MATÉRIAUX.

Minute

PRÉFECTURE

du Département de la Seine-Inférieure.

Le Préfet du département de la Seine-Inférieure, officier de l'Ordre de la Légion-d'honneur, Officier de l'Instruction publique

Vu :

La pétition, en date du 2 Juin 1883, par laquelle le Sr Armand (Paul Léon) demeurant à Héricourt-en-Caux adjudicataire, suivant procès-verbal du 10 Février 1881, des travaux d'entretien de la Route départementale N° 19 (40e Lot)

demande l'autorisation d'occuper, pour y extraire les matériaux nécessaires à son entreprise, 4 parcelles de terrain sises en les communes d'Héricourt-en-Caux ~~et appartenant à~~ et de Saâne St Just, et appartenant à M. Cronel et à Mme Vve Aurray ;

~~Le devis de l'entreprise~~ ;

Le rapport de l'Ingénieur ordinaire et l'avis de l'Ingénieur en chef en dates des 12-13 Juin 1883, proposant l'occupation ;

Le cahier des Clauses et Conditions générales imposées aux entrepreneurs des Ponts et chaussées en exécution de l'arrêté ministériel du 16 9bre 1866, notamment l'article 20 ;

Le décret réglementaire du 8 février 1868 concernant les occupations temporaires de terrains nécessaires à l'exécution des travaux publics ;

Considérant que les terrains dont il s'agit ne sont pas désignés au devis de l'entreprise, mais qu'ils contiennent des matériaux de bonne qualité ; qu'ils ne se trouvent pas dans les conditions voulues pour être exonérés de la servitude d'extraction ;

Considérant ~~qu'il y a nécessité d'occuper le terrain dont il s'agit et que l'entrepreneur n'a pu s'entendre à l'amiable avec le propriétaire intéressé~~ ; qu'il importe de mettre ~~ce~~ l'entrepreneur en mesure de remplir ses engagements envers l'administration ;

Arrête :

Le 18 Juin 1883, Copie à M. Vivenot

Le 18 Juillet adressé à M. Vivenot les 2 procès-verbaux de notification.

2 extraits aux maires pr notification

ARRETE :

ARTICLE PREMIER.

Le Sr Armand (Paul Léon) entrepreneur, adjudicataire des travaux ci-dessus mentionnés est autorisé à occuper temporairement, pour y extraire les matériaux nécessaires à son entreprise,

1° Deux parcelles de terrain situées en la commune d'Héricourt-en-Caux, désignées au plan cadastral sous les nos 61 et 62, section B, et appartenant à M. Cronel (Joseph);

2° Deux parcelles de terrain situées en la Commune de Sainte-Austreberthe, désignées au plan cadastral sous les Nos 10 et 12, Section A, et appartenant à Mme Vve Auvray;

ART. 2.

Le permissionnaire sera tenu de se conformer rigoureusement aux prescriptions du réglement ci-après transcrit, sur les occupations temporaires de terrains en matière de travaux publics.

ART. 3.

Ampliation du présent arrêté sera adressée :

1° A M. le Maire des Comnes ci-dessus désignées pour être notifiée aux intéressés ou à leurs représentants

2° A M. l'Ingénieur en Chef des ponts et chaussées du département qui demeure chargé d'en remettre une copie certifiée à l'entrepreneur.

Fait à Rouen, le 18 Juin 1873.

Le Préfet,

République Française.

PONTS ET CHAUSSÉES

Division

DES TRAVAUX PUBLICS

1er Bureau

Route Dép.le n° 13.

Travaux d'entretien (27e lot).

EXTRACTION DE MATÉRIAUX

PRÉFECTURE

du Département de la Seine-Inférieure.

Le Préfet du département de la Seine-Inférieure, Officier de l'Ordre de la Légion d'honneur, Officier de l'Instruction publique,

Vu :

La pétition, en date du 14 Mars 1886, par laquelle le Sr Bréant, Anthime demeurant à Yerville ~~adjudicataire~~ entrepreneur, suivant ~~procès-verbal/du~~ soumission acceptée par arrêté préfectoral du 4 Mars 1886, des travaux d'entretien de la Route Dép.le N° 13 dans la partie comprise entre la borne 15k,0, à St Laurent, et la borne 25k,4, sortie d'Yerville, (27e lot), demande l'autorisation d'occuper, pour y extraire les matériaux nécessaires à son entreprise, neuf parcelles de terrain sises en les communes de Saâne-St Just, St Laurent-en-Caux, ~~et appartenant à~~ Boudeville, Vibeuf et Yerville, et appartenant à divers propriétaires ;

Le devis de l'entreprise ;

Le rapport de l'Ingénieur ordinaire et l'avis de l'Ingénieur en chef en date du 19 - 23 Mars 1886, proposant l'occupation ;

Le décret réglementaire du 8 février 1868 concernant les occupations temporaires de terrains nécessaires à l'exécution des travaux publics ;

Considérant que les parcelles de terrain dont il s'agit, désignées au devis de l'entreprise, ne se trouvent pas dans les conditions voulues pour être exemptées de la servitude d'extraction ;

Considérant qu'il y a nécessité d'occuper ~~le terrain dont il s'agit et que l'entrepreneur n'a pu s'entendre à l'amiable avec le propriétaire intéressé ;~~ lesdites parcelles de terrain et qu'il importe de mettre ~~ce~~ l'entrepreneur en mesure de remplir ses engagements envers l'administration ;

Arrête :

Le 26 mars 1886 copie aux Maires de Saâne-St Just, St Laurent-en-Caux, Boudeville, Vibeuf et Yerville et à M. l'Ing. en chef des Ponts et Ch.ées

ARRÊTE :

ARTICLE PREMIER.

Le Sr Bréant, Anthime, ~~adjudicataire~~ entrepreneur des travaux ci-dessus mentionnés, est autorisé à occuper temporairement, pour y extraire les matériaux nécessaires à son entreprise, neuf parcelles de terrain situées: la 1re et la 2e en la commune de Saâne-St Just, désignées au plan cadastral sous les nos 10 et 12, section A, ~~et~~ appartenant à M. Rion;

la 3e, en la commune de St Laurent-en-Caux, désignée au plan cadastral sous le no 97, section B, appt à Me Vve Auvray;

la 4e, d° Boudeville, d° no 50, section A, appt à Mme Vve Dhunolestin

la 5e, la 6e et la 7e d° Vibeuf, désignées au plan cadastral sous les nos 186, 187 et 188, section A, appt à M.M. Bauche et Bonami;

et la 8e et la 9e d° d'Yerville, d° nos 147 section A, et 368, section B, appt à Mme Vve Anjorrant;

ART. 2.

Le permissionnaire sera tenu de se conformer rigoureusement aux prescriptions du règlement ci-après transcrit, sur les occupations temporaires de terrains en matière de travaux publics.

ART. 3.

Ampliation du présent arrêté sera adressée :

1° A M.M. les Maires des communes ci-dessus désignées pour être notifiée aux intéressés ou à leurs représentants;

2° A. M. l'Ingénieur en chef des ponts et chaussées du département qui demeure chargé d'en remettre une copie certifiée à l'entrepreneur.

Fait à Rouen, le 26 Mars 1886.

Pour Le Préfet,
Le Secrétaire-Général,

Indice n° : 76549-003

Parcelle napoléonienne gardée pour information (information partielle ou incomplète)

Localisation

Département : 76 - Seine-Maritime

Commune : Saâne-Saint-Just

Repères locaux

Hameau/Lieu-dit :

Autre (route, chemin...) :

Coordonnées

Système :

Orig. report carto :

x :

y :

Précision :

Type de Report : *Non localisable*

Contexte

Geomorphologique :

Source(s) de l'information

Enrichissement du RICS initial :Ingetec / 7056 / juillet 2010

Archives (Cf. fiche(s) détaillée(s) page(s) suivante(s))

Départementales || Réf.: 2SP1406 | Section: A | Parcelle: 12 | || Date: 18/06/1883 |
Départementales || Réf.: 2SP1545 | Section: A | Parcelle: 12 | || Date: 26/03/1886 |

Témoignages

Photo aérienne

Terrain

- ☐ Effondrement
- ☐ Affaissement-dépression
- ☐ Zone remblayée
- ☐ Puits
- ☐ Entrée à flanc de coteaux (cavage)
- ☐ Arbre isolé
- ☐ Autre :
- ☐ Aucun

Géométrie :

- ☐ Circulaire — Diamètre (m) # — Profondeur max (m) #
- ☐ Quelconque — Longueur min (m) # — Longueur max (m) #

Observations

Origine probable de l'indice

Type

- ☑ Carrière souterraine
- ☐ Carrière à ciel ouvert
- ☐ Carrière type inconnu
- ☐ Karstique (Naturel)
- ☐ Indéterminé
- ☐ Puits à eau

Matière extraite

- ☑ Marne
- ☑ Cailloux
- ☐ Sable
- ☐ Pierre de taille
- ☐ Argile

Commentaires

Explor-e 2023 : Le cadastre napoléonien de la commune de Saâne-Saint-Just, support de la déclaration, est polygoné. Or la localisation mentionnée par le document d'archive n'indique pas la polygone. L'indice est donc non localisable et la fiche est conservée pour mémoire.

Indice 76549-003 / Détail document d'archives anciennes

Origine du document

Archives départementales

Cote : **2SP1406**

Elements extraits

Date du document : **18/06/1883**
Type ouvrage :
Déclarant :
Locataire ou fermier :
Propriétaire : **AUVRAY Vve**

Elements de localisation

Plan de localisation : *Echelle :*
Lieu-dit :
Cadastre de référence :
Référence parcellaire : *Section :* **A** *Parcelle :* **12**
Autre information :
Observations : **Ponts et chaussées / entretien des chaussées d'empierrement - Autorisation d'occupation des terres.**

Elements de dimensionnement déclarés

Plan d'extension : *Echelle :*
Caractéristiques puits : *Profondeur* */ Diamètre* */ Maçonné*
Volume exploité :
Nombre d'étage(s) :
Chambres(s) :
Observations :

Indice 76549-003 / Détail document d'archives anciennes

Origine du document

Archives départementales

Cote : **2SP1545**

Elements extraits

Date du document : **26/03/1886**
Type ouvrage : **Silex et Marne**
Déclarant : **BREANT Anthime**
Locataire ou fermier :
Propriétaire : **RION**

Elements de localisation

Plan de localisation : *Echelle :*
Lieu-dit :
Cadastre de référence :
Référence parcellaire : *Section :* **A** *Parcelle :* **12**
Autre information :
Observations : **Ponts et chaussées / entretien des chaussées d'empierrement - Autorisation d'occupation des terres.**

Elements de dimensionnement déclarés

Plan d'extension : *Echelle :*
Caractéristiques puits : *Profondeur* */ Diamètre* */ Maçonné*
Volume exploité :
Nombre d'étage(s) :
Chambres(s) :
Observations :

République Française

Minute

PONTS ET CHAUSSÉES.

Division DES TRAVAUX PUBLICS.

1er Bureau.

Route Départ^le. n° 19.

Travaux d'entretien (40e Lot)

EXTRACTION DE MATÉRIAUX.

PRÉFECTURE

du Département de la Seine-Inférieure.

Le Préfet du département de la Seine-Inférieure, officier de l'Ordre de la Légion-d'honneur, officier de l'Instruction publique,

Vu :

La pétition, en date du 2 Juin 1883, par laquelle le Sr Armand (Paul Léon) demeurant à Héricourt-en-Caux adjudicataire, suivant procès-verbal du 10 Février 1881, des travaux d'entretien de la Route départementale N° 19 (40e Lot)

demande l'autorisation d'occuper, pour y extraire les matériaux nécessaires à son entreprise, 4 parcelles de terrain sises en la commune d'Héricourt-en-Caux ~~et appartenant a~~ et de Saâne St-Just, et appartenant à M. Cronel et à Mme Vve Aurray;

~~Le devis de l'entreprise~~;

Le rapport de l'Ingénieur ordinaire et l'avis de l'Ingénieur en chef en dates des 12-13 Juin 1883, proposant l'occupation;

Le cahier des Clauses et Conditions générales imposées aux entrepreneurs des Ponts et chaussées en exécution de l'arrêté ministériel du 16 9bre 1866, notamment l'article 20;

Le décret réglementaire du 8 février 1868 concernant les occupations temporaires de terrains nécessaires à l'exécution des travaux publics;

Considérant que les terrains dont il s'agit ne sont pas désignés au devis de l'entreprise, mais qu'ils contiennent des matériaux de bonne qualité; qu'ils ne se trouvent pas dans les conditions voulues pour être exonérés de la servitude d'extraction;

Considérant ~~qu'il y a nécessité d'occuper le terrain dont il s'agit et que l'entrepreneur n' pu s'entendre à l'amiable avec le propriétaire intéressé~~; qu'il importe de mettre ~~ce~~ l'entrepreneur en mesure de remplir ses engagements envers l'administration;

Le 18 Juin 1883, Copie à M. Vivenot
2 extraits aux maires pr notifon.

Le 5 Juillet adressé à M. Vivenot les 2 procès-verbaux de notification.

Arrête :

ARRETE :

ARTICLE PREMIER.

Le Sr Armand (Paul Léon) entrepreneur, adjudicataire des travaux ci-dessus mentionnés est autorisé à occuper temporairement, pour y extraire les matériaux nécessaires à son entreprise,

1° Deux parcelles de terrain situées en la commune d'Héricourt-en-Caux, désignées au plan cadastral sous les nos 61 et 62, section B, et appartenant à M. Cronel (Joseph);

2° Deux parcelles de terrain situées en la Commune de Sainte-Gertrude-sur-Fauville, désignées au plan cadastral sous les Nos 10 et 12, Section A, et appartenant à Mme Vve Auvray;

ART. 2.

Le permissionnaire sera tenu de se conformer rigoureusement aux prescriptions du réglement ci-après transcrit, sur les occupations temporaires de terrains en matière de travaux publics.

ART. 3.

Ampliation du présent arrêté sera adressée :

1° A M. le Maire des Comnes ci-dessus désignées pour être notifiée aux intéressés ou à leurs représentants

2° A M. l'Ingénieur en Chef des ponts et chaussées du département qui demeure chargé d'en remettre une copie certifiée à l'entrepreneur.

Fait à Rouen, le 18 Juin 1873.

Le Préfet,

PONTS ET CHAUSSÉES.

DÉPARTEMENT
de la
SEINE-INFÉRIEURE.

ARRONDISSEMENT
du Sud.

Route Dépt.e n° 19.

Travaux d'entretien,
(40e lot).

EXTRACTION DE MATÉRIAUX.

Reg. A : n° 698.

RAPPORT DE L'INGÉNIEUR ORDINAIRE.

L'Ingénieur chargé du Service de l'arrondissement du Sud,

Vu :

La pétition, en date du 2 Juin 1883, par laquelle le Sr Armand, Paul-Léon, demeurant à Héricourt-en-Caux, adjudicataire, suivant procès-verbal du 10 Février 1881, des travaux d'entretien de la route départementale n°19, entre les bornes kilométriques n°s 16 et 39 (40e lot),

demande l'autorisation d'occuper, pour y extraire les matériaux nécessaires à son entreprise, 4 parcelles de terrain sises, ~~en la commune d~~ savoir : la 1ère et la ~~et appartenant~~ 2e, en la commune d'Héricourt en Caux, appartenant au Sr Cronel, Joseph, demeurant à Doudeville ; la 3e et la 4e, en la commune de Saâne St Just, et appartenant à la dame veuve Aubray, née Barbet, demeurant à St Laurent en Caux ;

Le devis de l'entreprise ;
L'article 20 du Cahier des clauses et conditions générales imposées aux entrepreneurs en exécution de l'arrêté de M. le Ministre des travaux publics en date du 16 Novembre 1866 ;
Le décret réglementaire du 8 février 1868 concernant les occupations temporaires de terrains nécessaires à l'exécution des travaux publics ;

Considérant (1) que les terrains dont il s'agit ne sont pas désignés au devis de l'entreprise ; mais que les matériaux qu'ils contiennent paraissent d'une qualité au moins égale à celle des matériaux des carrières indiquées au dit devis ;

Considérant d'ailleurs que ces terrains ne se trouvent pas dans les conditions voulues pour être exonérés de la servitude d'extraction ; que, dès lors, il y a lieu d'autoriser le pétitionnaire à les occuper temporairement ;

(1) Indiquer que le terrain n'est pas dans les conditions voulues pour être exempté de la servitude.
Faire ressortir les nécessités de l'occupation demandée.

~~Considérant que l entrepreneur n' pu s'entendre à l'amiable avec le propriétaire intéressé ; qu'il importe de mettre ce entrepreneur en mesure de remplir engagements envers l'administration ;~~

Est d'avis qu'il y a lieu de statuer ainsi qu'il suit:

ARTICLE PREMIER.

Le Sr Armand, Paul-Léon, adjudicataire des travaux ci-dessus mentionnés, est autorisé à occuper temporairement, pour y extraire les matériaux nécessaires à son entreprise,

1° Deux parcelles de terrain, en nature de bois taillis et labour, situées en la commune d'Héricourt-en-Caux, désignées au plan cadastral sous les nos 61 et 62, section B, et appartenant au Sr Cronel, Joseph, demeurant à Doudeville;

2° Deux parcelles de terrain en nature de bois-taillis, situées en la commune de Saâne St Just, désignées au plan cadastral sous les nos 10 et 12, section A, et appartenant à la dame veuve Auvray, née Barbet, demeurant à St Laurent en Caux;

ART. 2.

Le permissionnaire sera tenu de se conformer rigoureusement aux prescriptions du réglement ci-après transcrit, sur les occupations temporaires de terrains en matière de travaux publics.

ART. 3.

Ampliation, etc.

A Rouen, le 12 Juin 1883.

L'Ingénieur de l'arrondissement du Sud.

Le Conducteur ppal

ff[on]s d'Ingénieur Ord[re]

République Française.

PONTS ET CHAUSSÉES

Division

DES TRAVAUX PUBLICS

1er Bureau

Route Dépale no 13.

Travaux d'entretien (27e lot).

EXTRACTION DE MATÉRIAUX

PRÉFECTURE

du Département de la Seine-Inférieure.

Le Préfet du département de la Seine-Inférieure, Officier de l'Ordre de la Légion d'honneur, Officier de l'Instruction publique,

Vu :

La pétition, en date du 14 Mars 1886, par laquelle le Sr Bréant, Anthime demeurant à Yerville ~~adjudicataire~~ entrepreneur, suivant ~~procès-verbal/du~~ soumission acceptée par arrêté préfectoral du 4 Mars 1886, des travaux d'entretien de la Route Dépale N: 13 dans la partie comprise entre la borne 15k,0, à St Laurent, et la borne 25k,4, sortie d'Yerville, (27e lot), demande l'autorisation d'occuper, pour y extraire les matériaux nécessaires à son entreprise, neuf parcelles de terrain sises en les communes de Saâne-St-Just, St-Laurent-en-Caux, ~~et appartenant à~~ Boudeville, Vibeuf et Yerville, et appartenant à divers propriétaires ;

Le devis de l'entreprise ;

Le rapport de l'Ingénieur ordinaire et l'avis de l'Ingénieur en chef en date du 19 - 23 Mars 1886, proposant l'occupation ;

Le décret réglementaire du 8 février 1868 concernant les occupations temporaires de terrains nécessaires à l'exécution des travaux publics ;

Considérant que les parcelles de terrain dont il s'agit, désignées au devis de l'entreprise, ne se trouvent pas dans les conditions voulues pour être exemptées de la servitude d'extraction ;

Considérant qu'il y a nécessité d'occuper ~~le terrain dont il s'agit et que l'entre-preneur n' pu s'entendre à l'amiable avec le propriétaire intéressé ;~~ lesdites parcelles de terrain et qu'il importe de mettre ~~ce~~ l'entrepreneur en mesure de remplir ses engagements envers l'administration ;

Le 26 mars 1886 copie aux Maires de Saâne-St-Just, St-Laurent-en-Caux, Boudeville, Vibeuf et Yerville et à M. l'Ing. en chef des Ponts et Chées.

Arrête :

ARRÊTE :

ARTICLE PREMIER.

Le Sr Bréant, Anthime, ~~adjudicataire~~ entrepreneur des travaux ci-dessus mentionnés, est autorisé à occuper temporairement, pour y extraire les matériaux nécessaires à son entreprise, neuf parcelles de terrain situées la 1re et la 2e en la commune de Saâne-St Just, désignées au plan cadastral sous les nos 10 et 12, section A, ~~et~~ appartenant à M. Rion ;

la 3e, en la commune de St Laurent-en-Caux, désignée au plan cadastral sous le no 97, section B, appt à Me Vve Auvray ;

la 4e, d° Boudeville, d° no 50, section A, appt à Mme Vve Dhunolestin

la 5e, la 6e et la 7e d° Vibeuf, désignées au plan cadastral sous les nos 186, 187 et 188, section A, appt à M.M. Bauche et Bonami ;

et la 8e et la 9e d° d'Yerville, d° nos 147 section A, et 368, section B, appt à Mme Vve Anjorrant ;

ART. 2.

Le permissionnaire sera tenu de se conformer rigoureusement aux prescriptions du règlement ci-après transcrit, sur les occupations temporaires de terrains en matière de travaux publics.

ART. 3.

Ampliation du présent arrêté sera adressée :

1° A M.M. les Maires des communes ci-dessus désignées pour être notifiée aux intéressés ou à leurs représentants ;

2° A. M. l'Ingénieur en chef des ponts et chaussées du département qui demeure chargé d'en remettre une copie certifiée à l'entrepreneur.

Fait à Rouen, le 26 Mars 1886.

Pour Le Préfet,
Le Secrétaire-Général,

Indice n° : 76549-004

Indice issu des archives - sans localisation précise (parcelle "napoléonienne")

Localisation

Département : 76 - Seine-Maritime

Commune : Saâne-Saint-Just

Repères locaux

Hameau/Lieu-dit :

Autre (route, chemin...) :

Coordonnées

Système :

Orig. report carto : *Cadastre Napo non corrigé*

x :

y :

Précision :

Type de Report : *Parcelle*

Contexte

Geomorphologique : *Flanc de coteau*

Altitude de la nappe : 60 m

Source : Atlas Hydro BRGM 2012

Source(s) de l'information

Enrichissement du RICS initial :Ingetec / 7056 / juillet 2010

Archives (Cf. fiche(s) détaillée(s) page(s) suivante(s))

Départementales || Réf.: 3OP810 | Section: A | Parcelle: 13 | ||

Témoignages

Photo aérienne

Terrain

- ☐ Effondrement
- ☐ Affaissement-dépression
- ☐ Zone remblayée
- ☐ Puits
- ☐ Entrée à flanc de coteaux (cavage)
- ☐ Arbre isolé
- ☐ Autre :
- ☐ Aucun

Géométrie :

- ☐ Circulaire — Diamètre (m) # — Profondeur max (m) #
- ☐ Quelconque — Longueur min (m) # — Longueur max (m) #

Observations

Origine probable de l'indice

Type

- ☐ Carrière souterraine
- ☐ Carrière à ciel ouvert
- ☑ Carrière type inconnu
- ☐ Karstique (Naturel)
- ☐ Indéterminé
- ☐ Puits à eau

Matière extraite

- ☐ Marne
- ☐ Pierre de taille
- ☑ Cailloux
- ☐ Argile
- ☐ Sable

Commentaires

Indice 76549-004 / Détail document d'archives anciennes

Origine du document	*Archives départementales*			
	Cote :	**3OP810**		
Elements extraits	*Date du document :*			
	Type ouvrage :	**Silex**		
	Déclarant :	**PESQUET**		
	Locataire ou fermier :			
	Propriétaire :	**DESSON**		
Elements de localisation	*Plan de localisation :*			*Echelle :*
	Lieu-dit :			
	Cadastre de référence :			
	Référence parcellaire :	*Section :* **A**	*Parcelle :* **13**	*Polygone :* **B**
	Autre information :			
	Observations :	**Service vicinal / Chemin de grande communication n°107 - Devis et cahier des charges /**		
Elements de dimensionnement déclarés	*Plan d'extension :*			*Echelle :*
	Caractéristiques puits :	*Profondeur*	*/ Diamètre*	*/ Maçonné*
	Volume exploité :			
	Nombre d'étage(s) :			
	Chambres(s) :			
	Observations :			

N° 6

(9e S. G.)

SERVICE VICINAL.

DÉPARTEMENT DE LA SEINE-INFÉRIEURE.

Chemin de Grande Communication n° 107,

de Cany à Envermeu

Embranchement sur St Pierre-Bénouville.

Partie comprise entre *la ligne principale et le chemin rural d'Herbouville*.

Longueur 733m,10

DEVIS ET CAHIER DES CHARGES.

Rouen. — Imp. E. Cagniard.

CHAPITRE III.

Indication des lieux d'extraction et préparation des matériaux.

ART. 14.

Lieux d'extraction et nature des matériaux à employer pour la chaussée.

Tableau C.

Les matériaux destinés à la construction de la chaussée et des ouvrages accessoires proviendront des lieux d'extraction désignés au tableau ci-dessous.

INDICATION DES PARTIES DE CHEMIN sur lesquelles les matériaux seront employés.	DÉSIGNATION DES LIEUX D'EXTRACTION des matériaux.	NATURE des MATÉRIAUX.	DISTANCE du lieu d'extraction au chemin	Longueurs des parties de chemin.	DISTANCE moyenne des transports.
1	2	3	4	5	6
	Commune de Saâne St Just.				
Tout le projet.	N° 13 & 14, Section A, Polygone B. Labour. Mr Dessois de St Aignan Marie, propriétaire, à Rouen. Fermier : Mr Lesquet, Marie à St Ouen-le-Manger.	Caillou.	310m 00	733m 10	676m 00
	Commune de Royville.				
Tout le projet.	N° 15, Section A, Polygone B. Hêtrée. Madame Lefrançois, Marine, femme Enoc, propriétaire, à Fontaine-le-Dun.	Marne.	20m 00	733m 10	386m 00

ART. 15.

Empierrement.

Les matériaux destinés à la construction de la chaussée seront purgés de toute matière étrangère, et cassés de manière à passer, en tous sens, dans un anneau de 0m07 de diamètre intérieur. Les débris de cassage, ou détritus, qui pourront passer dans un anneau de 0m04 de diamètre, seront considérés comme du gravier, et seront rigoureusement rejetés.

Indice n° : 76549-005

Indice issu des archives - sans localisation précise (parcelle "napoléonienne")

Localisation

Département : 76 - Seine-Maritime

Commune : Saâne-Saint-Just

Repères locaux

Hameau/Lieu-dit :

Autre (route, chemin...) :

Coordonnées

Système :

Orig. report carto : *Cadastre Napo non corrigé*

x :

y :

Précision :

Type de Report : *Parcelle*

Contexte

Geomorphologique : *Flanc de coteau*

Altitude de la nappe : 60 m

Source : Atlas Hydro BRGM 2012

Source(s) de l'information

Enrichissement du RICS initial :Ingetec / 7056 / juillet 2010

Archives (Cf. fiche(s) détaillée(s) page(s) suivante(s))

Départementales || Réf.: 8S19-20 | Section: A | Parcelle: 14 | || Date: 29/11/1894 |
Départementales || Réf.: 3OP810 | Section: A | Parcelle: 14 | ||

Témoignages

Photo aérienne

Terrain

- ☐ Effondrement
- ☐ Affaissement-dépression
- ☐ Zone remblayée
- ☐ Puits
- ☐ Entrée à flanc de coteaux (cavage)
- ☐ Arbre isolé
- ☐ Autre :
- ☐ Aucun

Géométrie :

- ☐ Circulaire — Diamètre (m) # — Profondeur max (m) #
- ☐ Quelconque — Longueur min (m) # — Longueur max (m) #

Observations

Origine probable de l'indice

Type

- ☐ Carrière souterraine
- ☐ Carrière à ciel ouvert
- ☑ Carrière type inconnu
- ☐ Karstique (Naturel)
- ☐ Indéterminé
- ☐ Puits à eau

Matière extraite

- ☐ Marne
- ☐ Pierre de taille
- ☑ Cailloux
- ☐ Argile
- ☐ Sable

Commentaires

Explor-e 2023 : Adaptation du périmètre de sécurité en fonction du contexte géomorphologique.

Indice 76549-005 / Détail document d'archives anciennes

Origine du document

Archives départementales
Cote : 8S19-20

Elements extraits

Date du document : 29/11/1894
Type ouvrage :
Déclarant : GELLIE-VASTEY
Locataire ou fermier :
Propriétaire :

Elements de localisation

Plan de localisation : *Echelle :*
Lieu-dit :
Cadastre de référence :
Référence parcellaire : *Section :* A *Parcelle :* 14
Autre information :
Observations : Registre de déclaration d'ouverture de carrière / Numéro d'ordre : 8843

Elements de dimensionnement déclarés

Plan d'extension : *Echelle :*
Caractéristiques puits : *Profondeur* */ Diamètre* */ Maçonné*
Volume exploité :
Nombre d'étage(s) :
Chambres(s) :
Observations :

Indice 76549-005 / Détail document d'archives anciennes

Origine du document

Archives départementales
Cote : 3OP810

Elements extraits

Date du document :
Type ouvrage : Silex
Déclarant : PESQUET
Locataire ou fermier :
Propriétaire : DESSON

Elements de localisation

Plan de localisation : *Echelle :*
Lieu-dit :
Cadastre de référence :
Référence parcellaire : *Section :* A *Parcelle :* 14 *Polygone :* B
Autre information :
Observations : Service vicinal / Chemin de grande communication n°107 - Devis et cahier des charges /

Elements de dimensionnement déclarés

Plan d'extension : *Echelle :*
Caractéristiques puits : *Profondeur* */ Diamètre* */ Maçonné*
Volume exploité :
Nombre d'étage(s) :
Chambres(s) :
Observations :

NUMÉROS D'ORDRE.		DÉLIBÉRATIONS.			
8792	Lepiller Edmond	Gonneville	N° 82 S-A	11 8bre	17 8bre
8793	Duval Pierre	Valliquerville	N° 80 S-C	id	18 8bre
8794	Bigot	Pavilly	125 S-C	15 id	id
8795	Lepiller Edmond	St Gilles de la Neuville	N° 29 S-B	18 id	22 id
8796	Péron Joseph	Eu		id	id
8797	Aubey Martin	Grandcamp	N° 42 S-A	18 id	24 id
8798	Andrieu Georges	St Martin aux Arbres	17 S-A	22 id	id
8799	Joly	L'Hélanne	144.102 S-B	19 id	id
8800	Cuvel Adolphe	Bretteville St Ouen	42 S-B	18 id	id
8801	Rosay	Hugleville en Caux	229 S-A	10 id	id
8802	Maillard Céleste	Manneville		13 id	id
8803	Papillon Albert	Massy	S-C 51	20 8bre	25 id
8804	Gellée	St Ouen le Mauger		23 8bre	id
8805	Paris Charles	Bolleville	50 S-A	20 8bre	id
8806	Havé Henri	Flamanville	303 A	21 8bre	6 9bre
8807	Vve Biou	Louvetot	132 B	8 8bre	id
8808	Chicot Alexis	Mentheville	5 A	23 8bre	id
8809	Lépron Alphonse	Baons le Comte	259 A	20 8bre	id
8810	Bouteiller Pierre	Normanville	57 C	15 8bre	id
8811	Cicannot Marius	Riville	74 A	5 9bre	9 id
8812	Lebreton Emile	Ecrainville	146 C	9 9bre	13 id
8813	Sery Isidore	Bréauté	170 B	8 9bre	14 id
8814	Roussée Pierre	Bretteville	189 B	id	id
8815	Hélie (veuve)	Alvimare	100 B	10 id	id
8816	Mme Labarbe	Bénarville	33 B	30 8bre	id
8817	Cabot	Amfreville	109 C	8 9bre	id
8818	Chédru	Goderville	15 B	7 9bre	id
8819	Guest Emile	Rouvray Catillon	130 A	1 9bre	id
8820	Vve Feray	Auberville la Campagne	240 B	7 9bre	15 id
8821	Jourdain Eugène	Gueutteville les Grès	778 A	13 id	id
8822	Alexandre Sylvain	St Laurent en Caux	354 A	10 id	id
8823	Chédru Auguste	Goderville	5 B	7 id	16 id
8824	Demillière François	Cramesnil Anneville	24 A	5 id	17 id
8825	Havé Henri	Flamanville	405 A	12 id	id
8826	Gellée Vastey	Saâne St Just	62 A	19 id	24 id
8827	Dufour Anatole	St Victor l'Abbaye	148 B	20 id	26 id

NUMÉROS D'ORDRE.		DÉLIBÉRATIONS.			
8828	Poullain p. M. Brunet	Valliquerville	31-18 S-B	23 9bre	28 9bre
8829	Poulain Jean	Brachy	46-47-18 B	21 id	id
8830	Devaux François	Bully	141 C	22 id	id
8831	Vve Tigé	Etampuis	3 C	id	29 id
8832	Bourel Emile	Bretteville St Ouen	321 B	18 id	id
8833	Vve Grancher	St Vaast Dieppedalle	238 D	id	id
8834	Gellée Vastey	St Ouen le Mauger	.	id	id
8835	Aunay Charles	Grainville la Teinturière	129 C	24 id	30 id
8836	Cécille Emile	Rocquemont	222 B	28 id	1 Xbre
8837	Gellée Vastey	St Ouen le Mauger	.	29 id	id
8838	Guérard Albert	Vieux Manoir	141 B	21 id	3 id
8839	Démeillez Valentin	Aubermesnil	200 B	id	id
8840	Cinel Léon	Bénesville	81	id	id
8841	Aubery Héloïse	Bezeville la Grenier	466 A	29 id	4 id
8842	Cauvigny	Bretteville		19 id	id
8843	Gellée Vastey	Saâne St Just	14 A	29 id	id
8844	Guillemain Alphonse	Cottévrard	92-23 B	2 Xbre	7 id
8845	Godard Emile	Bretteville St Ouen	265 B	1 id	id
8846	Pichot Albert	Auffay	636 A	29 9bre	id
8847	Gallais Théophile	Lintot	360 B	2 9bre	id
8848	Carriel Achille	St Gilles de Crétot	21 B	25 9bre	id
8849	Follenfant David	Gruchet St Siméon	30 A	5 Xbre	id
8850	Guittier Cyrille	Rocquemont	8-20 B	id	8 id
8851	Loynel Edmond	Grigneuseville	14 A	2 id	id
8852	Rose Joseph	Angerville l'Orcher	134 B	id	id
8853	Lengrand Auguste	Normanville	67 C	19 9bre	id
8854	Lachèvre Léon	Fongueusemare	57 C	27 9bre	id
8855	Logné Pacifique	Varneville Bretteville	24 B	25 9bre	11 id
8856	Mougaret Eugène	St Victor l'Abbaye	207 A	4 Xbre	id
8857	Leverdier Isidore	Belmesnil	156 A	29 9bre	id
8858	Renault Edmond	Criquetot s/ Longueville	150 B	28 id	id
8859	Bonté Gustave	Lamberville	25 A	4 Xbre	id
8860	Langlois Alexandre	Vassonville	37 C	6 Xbre	id
8861	Crevel Pierre	Crétot	124 B	7 Xbre	id
8862	Lecointe Alphonse	St Ouen le Mauger	8 B	6 Xbre	id
8863	Abraham Eugène	Bretteville St Ouen	32 B	5 Xbre	id
8864	Philippe Louis	Cailly	1 A	9 Xbre	id

N° 6

(9e S. G.)

SERVICE VICINAL.

DÉPARTEMENT DE LA SEINE-INFÉRIEURE.

Chemin de Grande Communication n° 107,

de Cany à Envermeu

Embranchement sur St Pierre-Bénouville.

Partie comprise entre *la ligne principale et le chemin rural d'Herbanville*.

Longueur 733m,10

DEVIS ET CAHIER DES CHARGES.

Rouen. — Imp. E. Cagniard.

Archive associée : AD-B

CHAPITRE III.

Indication des lieux d'extraction et préparation des matériaux.

Art. 14.

Lieux d'extraction et nature des matériaux à employer pour la chaussée.

Tableau C.

Les matériaux destinés à la construction de la chaussée et des ouvrages accessoires proviendront des lieux d'extraction désignés au tableau ci-dessous.

INDICATION DES PARTIES DE CHEMIN sur lesquelles les matériaux seront employés. 1	DÉSIGNATION DES LIEUX D'EXTRACTION des matériaux. 2	NATURE des MATÉRIAUX. 3	DISTANCE du lieu d'extraction au chemin 4	Longueurs des parties de chemin. 5	DISTANCE moyenne des transports. 6
	Commune de Saâne St Just.				
Tout le projet.	Nos 13 & 14, Section A, Polygone B. Labour. Mr Dessois de St Aignan Marie, propriétaire, à Rouen. Fermier: Mr Lesquet, Marie à St Ouen-le-Manger.	Caillou.	310m 00	733m 10	676m 00
	Commune de Royville.				
Tout le projet.	No 15, Section A, Polygone B. Hêtrée. Madame Lefrançois, Marine, femme Enoc, propriétaire, à Fontaine-le-Dun.	Marne.	20m 00	733m 10	386m 00

Art. 15.

Empierrement.

Les matériaux destinés à la construction de la chaussée seront purgés de toute matière étrangère, et cassés de manière à passer, en tous sens, dans un anneau de 0m07 de diamètre intérieur. Les débris de cassage, ou détritus, qui pourront passer dans un anneau de 0m04 de diamètre, seront considérés comme du gravier, et seront rigoureusement rejetés.

Indice n° : 76549-006

Parcelle napoléonienne gardée pour information (information partielle ou incomplète)

Localisation

Département : 76 - Seine-Maritime

Commune : Saâne-Saint-Just

Repères locaux

Hameau/Lieu-dit :

Autre (route, chemin...) :

Coordonnées

Système :

Orig. report carto :

x :

y :

Précision :

Type de Report : *Non localisable*

Contexte

Geomorphologique :

Source(s) de l'information

Enrichissement du RICS initial :Ingetec / 7056 / juillet 2010

Archives (Cf. fiche(s) détaillée(s) page(s) suivante(s))

Départementales || Réf.: 8S198 | Section: A | Parcelle: 18 | || Date: 16/01/1912 |

Témoignages

Photo aérienne

Terrain

- ☐ Effondrement
- ☐ Affaissement-dépression
- ☐ Zone remblayée
- ☐ Puits
- ☐ Entrée à flanc de coteaux (cavage)
- ☐ Arbre isolé
- ☐ Autre :
- ☐ Aucun

Géométrie :

- ☐ Circulaire — Diamètre (m) # — Profondeur max (m) #
- ☐ Quelconque — Longueur min (m) # — Longueur max (m) #

Observations

Origine probable de l'indice

Type

- ☐ Carrière souterraine
- ☐ Carrière à ciel ouvert
- ☑ Carrière type inconnu
- ☐ Karstique (Naturel)
- ☐ Indéterminé
- ☐ Puits à eau

Matière extraite

- ☐ Marne
- ☐ Pierre de taille
- ☐ Cailloux
- ☐ Argile
- ☐ Sable

Commentaires

Explor-e 2023 : Le cadastre napoléonien de la commune de Saâne-Saint-Just, support de la déclaration, est polygoné. Or la localisation mentionnée par le document d'archive n'indique pas la polygone. L'indice est donc non localisable et la fiche est conservée pour mémoire.

Indice 76549-006 / Détail document d'archives anciennes

Origine du document	*Archives départementales*	
	Cote :	**8S198**
Elements extraits	*Date du document :*	**16/01/1912**
	Type ouvrage :	
	Déclarant :	**PICARD Edmond**
	Locataire ou fermier :	
	Propriétaire :	
Elements de localisation	*Plan de localisation :*	*Echelle :*
	Lieu-dit :	
	Cadastre de référence :	
	Référence parcellaire :	*Section :* **A** *Parcelle :* **18**
	Autre information :	
	Observations :	**Registre de déclaration d'ouverture de carrière / Numéro d'ordre : 3405**
Elements de dimensionnement déclarés	*Plan d'extension :*	*Echelle :*
	Caractéristiques puits :	*Profondeur* */ Diamètre* */ Maçonné*
	Volume exploité :	
	Nombre d'étage(s) :	
	Chambres(s) :	
	Observations :	

Nos d'ordre	Nom et prénoms du déclarant.	Commune où a lieu l'exploitation de la carrière.	Section cadastrale.	Numéros du cadastre.	Date de la communication à la Préfecture.	Date de la communication au service des Mines.
3395	Molais Amédée	Estouteville-Ecalles	C	12	13 janvier 1912	13 janvier 1912
3396	Gondon Ernest	St Vaast du Val	B	49	15 —	15 —
3397	Lesueur, Géraume	St Jacques d'Aliermont	C	84	do	do
3398	Lehoux Léonard	Auppegard	B	2	do	do
3399	Daubeuf	Chapelle sur Dun	A	550	do	do
3400	Piquois Emile	Sierville	D	80	do	do
3401	Carnet, Léon, Marie	Butot	—	45	do	do
3402	Fouquet Gaston	St Jean de Folleville	C	20	do	do
3403	Cardon, Adrien	Berneval-le-Grand	A	1491	do	do
3404	Vacandare, Emile	Peuly	A	427	16 —	16 —
3405	Picard Edmond	Sassetot St Just	A	18	do	do
3406	Gaquerel Emile	Vitl Manneville	B	46B	do	do
3407	Pessy Augustin	Bosc le Hard	B	102	do	do
3408	Vve Lehoux Léonard	Auppegard	B	5	do	do
3409	Dubois	Canehan	C	92	do	do
3410	Benoît Larchevesque	Angiens	C	107	do	do
3411	Morel Jules	Blainville Crevon	—	—	do	do
3412	Vve David-Marescot	Ecalles Alix	A	257	do	do
3413	P. Heureux	Greuville	B	10	17 —	17 —
3414	Duval Charles	Vinville	A	178	do	do
3415	Leclerc, Eugène	St Denis le Thiboult	—	79	19 —	19 —
3416	Colombel Adolphe	Gonzeville	A	9	do	do
3417	Lefebvre Joseph	Omonville	A	8	do	do
3418	Clatot Augustin	Criquetot sur Longueville	A	173B	do	do
3419	Aublé Henri	do	A	123	do	do
3420	David Gustave	Ste Marguerite s/ Fauville	A	5	do	do
3421	Lehoux Alfred	Auppegard	C	1	20 —	20 —
3422	Hendier, Jean	Allouville-Bellefosse	C	14	do	do
3423	Dujardin, Romain	Cailly	B	82	do	do
3424	Vve Arson	Croixmare	B	348	do	do
3425	Vve Thomassin	Ouville la Rivière	A	24	22 do	22 —
3426	Manneville	Grugny	A	314	do	do
3427	Mouchard, Jean Donat	Bosc Bordel	D	28	do	do
3428	David Paul	St Laurent en Caux	C	142	24 —	24 —
3429	Lepicard	Criquetot sur Ouville	B	182	do	do
3430	Hurel Henri	Hengleville sur Scie	F	123	do	do

Nos d'ordre	Nom et prénoms du déclarant.	Commune où a lieu l'exploitation de la carrière.	Section cadastrale.	Numéros du cadastre.	Date de la communication à la Préfecture.	Date de la communication au service des Mines.
3431	Louis Masurier	Quincampoix	D	131	24 janvier	24 janvier 1912
3432	Quilton Raymond	Beaunay	A	170	do	do
3433	Selle Modeste	Bosc Roger s/ Buchy	C	44	do	do
3434	Vote	Valliquerville	D	76	do	do
3435	Souillard Eugène	Vitl Manneville	B	59	29 —	29 —
3436	Leuger, Eugène	Eslettes	A	146	29 —	29 —
3437	Cassel Gaston	Offranville	B	46	do	do
3438	Leroux Paul	do	C C	119 371	do	do
3439	Basel Jules	Bosc le Hard	B	162	do	do
3439	Desprez Léon	do	D	69	do	do
3440	Duraine Albert	Ste Marie des Champs	C	50	do	do
3441	Duval, Augustin	do	B	51	do	do
3442	Dutot Lucas	Fonguensemare	E	19	do	do
3443	Ame Lemercier	Auppegard	B	6, 7	do	do
3444	Grouguet Henri	Bosc Bérenger	A	77	31 do	31 do
3445	Maillet Abel	Sainte Geneviève	C	105	31 —	31 —
3446	Canay Maurice	Ste Marguerite s/ Fauville	A	99	do	do
3447	Leplay	Beuzeville	—	—	do	do
3448	Neufville Renaud	Ouainville	A	1	do	do
3449	Carpentier Louis	Notre Dame du Parc	—	42	do	do
3450	Bataille Alfred	Auffay	A	465	do	do
3451	Cordier Philéstal	St Mards	C	20	do	do
3452	Viandier Léon	Grigneuseville	A	81	do	do
3453	Marc, Alexandre	Cramville la Raquefort	B	22	do	do
3454	Schneider et Cie Viguer, Michel Schmit	Sandouville	—	—	2 février	2 février
3455	Vve Georges, J. B.	Yvecrique	C	388	do	do
3456	Legois	Sauqueville	—	2	do	do
3457	Pigné Arthur	Grigneuseville	B	149	do	do
3458	Buron Epiphane	do	D	79	do	do
3459	Lebreton	St Aubin Ellouville	—	—	3 —	3 —
3460	Letournel Juste	Offranville	B	144	do	do
3461	Malbre Auguste	St Martin Omonville	—	325	7 —	7 —
3462	Lemonnier Marcel	Quincampoix	A	252	do	do
3463	Dujardin Augustin	Bosc Mesnil	B	184	do	do
3464	Sauge, Adrien	Mesnil Panneville	B	37	do	do
3465	do	do	do	37B	do	do

Indice n° : 76549-007

Parcelle napoléonienne gardée pour information (information partielle ou incomplète)

Localisation

Département : 76 - Seine-Maritime

Commune : Saâne-Saint-Just

Repères locaux

Hameau/Lieu-dit :

Autre (route, chemin...) :

Coordonnées

Système :

Orig. report carto :

x :

y :

Précision :

Type de Report : *Non localisable*

Contexte

Geomorphologique :

Source(s) de l'information

Reprise indice sans modification du RICS initial :Ingetec / 7056 / juillet 2010

Archives (Cf. fiche(s) détaillée(s) page(s) suivante(s))

Départementales || Réf.: 8S16 | Section: A | Parcelle: 42 | || Date: 1893 |
Départementales || Réf.: 8S19-20 | Section: A | Parcelle: 62 | || Date: 19/11/1894 |
Départementales || Réf.: 8S19-20 | || Date: 03/03/1893 |
Départementales || Réf.: 8S16 | Section: A | Parcelle: 42 | || Date: 25/03/1893 |
Départementales || Réf.: 8S16 | Section: A | Parcelle: 42 | ||

Témoignages

Photo aérienne

Terrain

- ☐ Effondrement
- ☐ Affaissement-dépression
- ☐ Zone remblayée
- ☐ Puits
- ☐ Entrée à flanc de coteaux (cavage)
- ☐ Arbre isolé
- ☐ Autre :
- ☐ Aucun

Géométrie :

- ☐ Circulaire — Diamètre (m) # — Profondeur max (m) #
- ☐ Quelconque — Longueur min (m) # — Longueur max (m) #

Observations

Origine probable de l'indice

Type

- ☑ Carrière souterraine
- ☐ Carrière à ciel ouvert
- ☐ Carrière type inconnu
- ☐ Karstique (Naturel)
- ☐ Indéterminé
- ☐ Puits à eau

Matière extraite

- ☑ Marne
- ☐ Pierre de taille
- ☐ Cailloux
- ☐ Argile
- ☐ Sable

Commentaires

Explor-e 2023 : Le cadastre napoléonien de la commune de Saâne-Saint-Just, support de la déclaration, est polygoné. Or la localisation mentionnée par le document d'archive n'indique pas la polygone. L'indice est donc non localisable et la fiche est conservée pour mémoire.

Indice 76549-007 / Détail document d'archives anciennes

Origine du document	*Archives départementales*			
	Cote : **8S16**			
Elements extraits	*Date du document :* **1893**			
	Type ouvrage : **Souterrain**			
	Déclarant : **DESSON**			
	Locataire ou fermier :			
	Propriétaire : **PUPIN Vve**			
Elements de localisation	*Plan de localisation :*			*Echelle :*
	Lieu-dit :			
	Cadastre de référence :			
	Référence parcellaire :	*Section :* **A**	*Parcelle :* **42**	
	Autre information :			
	Observations :			
Elements de dimensionnement déclarés	*Plan d'extension :*			*Echelle :*
	Caractéristiques puits :	*Profondeur*	*/ Diamètre*	*/ Maçonné*
	Volume exploité :			
	Nombre d'étage(s) :			
	Chambres(s) :			
	Observations :			

Indice 76549-007 / Détail document d'archives anciennes

Origine du document	*Archives départementales*			
	Cote : **8S19-20**			
Elements extraits	*Date du document :* **19/11/1894**			
	Type ouvrage :			
	Déclarant : **GELLIE-VASTEY**			
	Locataire ou fermier :			
	Propriétaire :			
Elements de localisation	*Plan de localisation :*			*Echelle :*
	Lieu-dit :			
	Cadastre de référence :			
	Référence parcellaire :	*Section :* **A**	*Parcelle :* **62**	
	Autre information :			
	Observations :	**Registre de déclaration d'ouverture de carrière / Numéro d'ordre : 8826**		
Elements de dimensionnement déclarés	*Plan d'extension :*			*Echelle :*
	Caractéristiques puits :	*Profondeur*	*/ Diamètre*	*/ Maçonné*
	Volume exploité :			
	Nombre d'étage(s) :			
	Chambres(s) :			
	Observations :			

Indice 76549-007 / Détail document d'archives anciennes

Origine du document

Archives départementales
Cote : 8S19-20

Elements extraits

Date du document : 03/03/1893
Type ouvrage :
Déclarant : PUPIN Onésiphore
Locataire ou fermier :
Propriétaire :

Elements de localisation

Plan de localisation : *Echelle :*
Lieu-dit :
Cadastre de référence :
Référence parcellaire : *Section :* *Parcelle :*
Autre information :
Observations : Registre de déclaration d'ouverture de carrière / Numéro d'ordre : 8438

Elements de dimensionnement déclarés

Plan d'extension : *Echelle :*
Caractéristiques puits : *Profondeur* */ Diamètre* */ Maçonné*
Volume exploité :
Nombre d'étage(s) :
Chambres(s) :
Observations :

Indice 76549-007 / Détail document d'archives anciennes

Origine du document

Archives départementales
Cote : 8S16

Elements extraits

Date du document : 25/03/1893
Type ouvrage :
Déclarant :
Locataire ou fermier :
Propriétaire :

Elements de localisation

Plan de localisation : *Echelle :*
Lieu-dit :
Cadastre de référence :
Référence parcellaire : *Section :* A *Parcelle :* 42
Autre information :
Observations : 2 ouvriers; N° enregistrement=1561

Elements de dimensionnement déclarés

Plan d'extension : *Echelle :*
Caractéristiques puits : *Profondeur* */ Diamètre* */ Maçonné*
Volume exploité :
Nombre d'étage(s) :
Chambres(s) :
Observations : Explor-e 2023 : Erreur dans la référence du registre, archive non retrouvable.

Indice 76549-007 / Détail document d'archives anciennes

Origine du document	*Archives départementales*	
	Cote :	**8S16**
Elements extraits	*Date du document :*	
	Type ouvrage :	
	Déclarant :	
	Locataire ou fermier :	
	Propriétaire :	
Elements de localisation	*Plan de localisation :*	*Echelle :*
	Lieu-dit :	
	Cadastre de référence :	
	Référence parcellaire :	*Section :* **A** *Parcelle :* **42**
	Autre information :	
	Observations :	**3 ouvriers; N° endregistrement=1561**
Elements de dimensionnement déclarés	*Plan d'extension :*	*Echelle :*
	Caractéristiques puits :	*Profondeur* */ Diamètre* */ Maçonné*
	Volume exploité :	
	Nombre d'étage(s) :	
	Chambres(s) :	
	Observations :	**Explor-e : Erreur dans la référence du registre, archive non retrouvable.**

NUMÉROS d'ordre par concession ou exploitation. 1	DÉSIGNATION ET ADRESSE DE L'EXPLOITANT. 2	NOM ET ADRESSE DU REPRÉSENTANT. 3	DÉSIGNATION DE LA CONCESSION. 4	DÉSIGNATION ou NATURE DE LA MINIÈRE ou carrière. 5	COMMUNES du LIEU DE L'EXPLOITATION. 6	NOMBRE d'ouvriers. 7	MOTIFS DE LA DISPENSE PROPOSÉE par l'ingénieur ordinaire. 8	OBSERVATIONS et PROPOSITIONS DE L'INGÉNIEUR EN CHEF. 9	DÉCISION du PRÉFET. 10
1549	Delamare Charles, à Biville-la-Baignarde	Le même	N° 6. pon F.	Marne	Heugleville-sur-Scie	2	Faible importance de l'exploitation	Avis conforme	
1550	Vve Farey, à Fréchencourt		N° 2. pon F.		Etaimpuis	2			
1551	Lesage Arthur, à St Maclou-de-Folleville		N° 12. pon C.		St Maclou-de-Folleville	2			
1552	Lebourg François, à Aubermesnil-Beaumais		N° 30. pon A.		Aubermesnil-Beaumais	2			
1553	Bourg Placide, à Varvannes		N° 17. pon B.		Varvannes	2			
1554	Tribouillard Lucien, à Tôtes		Tôtes		Tôtes	2			
1555	Turgis Ernest, à Trouville-Alliquerville		N° 92. pon A.		Trouville-Alliquerville	2			
1556	Grucel Edmond, à Fontaine-le-Dun		N° 54. pon A.		Veauville-lès-Quelles	2			
1557	Pantenil Gratien, à Auzouville-en-Caux		N° 48. pon A.		Auzouville-en-Caux	2			
1558	Authil Henri, à Fresquienne		N° 75. pon B.		Fresquienne	2			
1559	Pocaque Augustin, à Gonzeville		N° 386. pon A.		Gonzeville	2			
1560	Franchard Hippolyte, à Bermonville		N° 200. pon A.		Ecrainville	2			
1561	Dosson de St Aignan, à Boissonville	Vve Pupin, à St Aubin-le-Manger	N° 42. pon A.		Pavilly-St Just	2			
1562	Fermisien Pierre, à Ste Croix-s/Buchy	Le même	N° 65. pon D.		Ste Croix-s/-Buchy	2			
1563	Dépardé Honoré, à La Gaillarde		N° 523. pon B.		La Gaillarde	2			
1564	Portani Victor, à Ste Austreberthe		N° 294. pon C.		Pavilly	2			
1565	Pit Jules, à Etaimpuis		N° 42. pon A.		Etaimpuis	2			
1566	Dinos Anthime, à Pissotot-le-Malgardé		N° 11. Polyg. B.		Pissotot-le-Malgardé	2			
1567	Brard Patient, à St Georges-s/-Fontaine		N° 22. pon B.		St Georges-sur-Fontaine	2			
1568	Alexandre Alexandre, à Bosc-le-Hard		N° 2. pon I.		Bosc-le-Hard	2			
1569	Pellevilain Joseph, à Bretteville-St Laurent		Nos 6, 7-8. pon A.		Bénesville	2			
1570	Bous Gustave, à Baons-le-Comte		N° 17. pon A.		Baons-le-Comte	2			
1571	Hardy Pierre, aux Trois-Pierres		N° 54. pon D.		Trois-Pierres	2			
1572	Ménorie Georges, à Bosc-Bordel		N° 118. pon E.		Bosc-Bordel	2			
1573	Biard Gustave, à Elbeuf		Elbeuf		Elbeuf	2			

OBSERVATIONS.

NUMÉROS d'ordre par exploitation.	DÉSIGNATION DE L'EXPLOITANT.	DÉSIGNATION de LA CONCESSION OU DE L'EXPLOITATION.	COMMUNE DE LA CONCESSION ou exploitation.	NOMBRE D'OUVRIERS.
1560	Tranchard Hippolyte, à Bennonville -	N°. 200. pon. A.	Ensronville.	2
1561	Jos. Jupin, à St. Ouen-le-Mauger, pour Deason de St. Aignan, à Bennonville	N°. 42. pon. A.	Sauve. St Just.	2
1562	Tennissen Pierre, à Ste Croix- s/- Buchy -	N°. 65. pon. D.	Ste Croix-s/-Buchy -	2
1563	Débardé Honoré, à La Gaillarde	N°. 523. pon. B.	La Gaillarde	2
1564	Portant Victor, à Ste Austreberthe -	N°. 294. pon. C.	Pavilly.	2
1565	Pit Jules, à Etainpuis.	N°. 42. pon. I.	Etainpuis.	2
1566	Dénos Anthime, à Sassetot-le-Malgardé -	N°. 11. Polyg. B.	Sassetot-le-Malgardé.	2
1567	Brard Patient, à St. Georges-s. Fontaine.	N°. 22. pon. B.	St Georges-s/-Fontaine.	2.
1568	Alexandre Alexandre, à Bosc-le-Hard.	N°. 2. pon. A.	Bosc-le-Hard.	2
1569	Pelletier Joseph, à Bretteville St Laurent -	N°. 6, 7, 8. pon. A.	Bénesville.	2
1570	Bons Gustave, à Baons-le-Comte -	N°. 17. pon. I.	Baons-le-Comte -	2
1571	Hardy Pierre, aux Trois-Pierres -	N°. 54. pon. D.	Trois-Pierres -	2
1572	Menoré Georges, à Bosc Bordel.	N°. 118. pon. E.	Bosc Bordel	2
1573	Biard Gustave, à Vibeuf.	Vibeuf.	Vibeuf.	2
1574	Bazire Albert, à Bonville -	N°. 72. pon. B.	Bonville -	2
1575	Foissard François, à Catenay.	N°. 180. pon. B.	Catenay.	2
1576	Bénard Armand, à Varvannes -	N°. 174. pon. A.	Varvannes.	2
1577	Letellier Dominique, à Bosc-Roger.	N°. 224. pon. C.	Bosc Roger.	2
1578	Bons Jules, à Anglesqueville.	Envoille -	Envoille -	2
1579	Veronce Théophile, à Etainpuis.	N°. 45. pon. B.	Etainpuis.	2
1580	Désantés, à Yvetot -	N°. 157. pon. B.	Yvetot.	2
1581	Panoin, Yosse, à la Neuville-champ-d'Oisel, pr Paynard.	La Neuville.	La Neuville champ. d'Oisel	2
1582	Beaudouin Julie, à Fresnay-le-Long	N°. 90. pon. D.	Fresnay-le-Long.	2
1583	Evrard Henri, à Beautot -	N°. 86. pon. C.	—— do ——	2
1584	Bredel Louis, à Ecramville.	N°. 199. pon. C.	Ecramville.	2
1585	Ernel Alfred, à Bennonville, pour Veronce frères, à Rouen.	N°. 32. pon. I.	Bennonville.	2

90

Numéros d'ordre		Délibérations			
8792	Lepiller Edmond	Gommerville	N° 82 S° A	11 8bre	17 8bre
8793	Duval Pierre	Valliquerville	N° 80 S° C	— id —	18 8bre
8794	Bigot	Pavilly	125 S° C	15 id	— id —
8795	Lepiller Edmond	St Gilles de la Neuville	N° 29 S° B	18 id	22 id
8796	Péron Joseph	Eu		4 id	id
8797	Aubry S. Martin	Grandcamp	N° 42 S° A	18 id	24 id
8798	Andrieu Georges	St Martin aux Arbres	17 S° A	22 id	— id —
8799	Joly	L'Hebonne	114.102 S° B	19 id	— id —
8800	Cinel Adolphe	Butteville St Ouen	42 S° B	18 id	id
8801	Rosay	Hugleville en Caux	229 S° A	10 id	— id —
8802	Maillard Charles	Manneville		13 id	— id —
8803	Papillon Albert	Massy	S° C 51	20 8bre	25 id
8804	Gellé	St Ouen le Mauger		23 8bre	— id —
8805	Paris Charles	Bolleville	56 S° A	20 8bre	— id —
8806	Havé Henri	Flamanville	303 A	21 8bre	6 9bre
8807	Vve Bion	Louvetot	132 B	8 8bre	id
8808	Chicot Alexis	Mentheville	5 A	23 8bre	id
8809	Lépron Alphonse	Bosc le Comte	259 A	20 8bre	id
8810	Bouteiller Pierre	Normanville	57 C	25 8bre	id
8811	Cicnnot Marius	Rainville	74 A	5 9bre	9 id
8812	Lebreton Emile	Ecrainville	146 C	9 9bre	13 id
8813	Sery Isidore	Bréauté	170 B	8 9bre	14 id
8814	Roussée Pierre	Botteville	189 B	— id —	— id —
8815	Hélié (veuve)	Alvimare	100 B	10 id	id
8816	Mme Labarbe	Bénarville	33 B	30 8bre	— id —
8817	Cabot	Anneville	109 C	8 9bre	— id —
8818	Chédru	Goderville	15 B	7 9bre	— id —
8819	Guest Emile	Rouvray Catillon	130 A	1 9bre	id
8820	Vve Feray	Auberville la Campagne	240 B	7 9bre	15 id
8821	Jourdain Eugène	Grettreville les Grès	778 A	13 id	— id —
8822	Alexandre Sylvain	St Laurent en Caux	354 A	10 id	— id —
8823	Chédru Auguste	Godonville	5 B	7 id	16 id
8824	Dumoulin François	Cramanville	24 A	5 id	17 id
8825	Havé Henri	Flamanville	405 A	12 id	— id —
8826	Gellée Vastey	Saâne St Just	52 A	19 id	24 id
8827	Dufour Anatole	St Victor l'Abbaye	148 B	20 id	26 id

Numéros d'ordre		Délibérations			
8828	Foulain p. Mr Brunot	Valliquerville	N° 18 S° B	23 9bre	28 9bre
8829	Poulain Jean	Bois Ary	46.47.18 B	21 id	— id —
8830	Devaux François	Bully	141 C	22 id	— id —
8831	Vve Tigné	Etampuis	3 C	— id —	29 id
8832	Bourel Emile	Butteville St Ouen	321 B	18 id	— id —
8833	Vve Grancher	St Vaast Dieppedalle	238 D	— id —	— id —
8834	Gellée Vastey	St Ouen le Mauger	.	— id —	— id —
8835	Aunay Charles	Grainville la Teinturière	129 C	24 id	30 id
8836	Cécille Emile	Rocquemont	222 B	28 id	1 Xbre
8837	Gellée Vastey	St Ouen le Mauger	.	29 id	— id —
8838	Guérard Albert	Vieux Manoir	141 B	28 id	3 id
8839	Démeillez Valentin	Aubermesnil	200 B	— id —	— id —
8840	Cinel Léon	Bénarville	81	— id —	— id —
8841	Aubery Héloïse	Beuzeville la Grenier	466 A	29 id	4 id
8842	Cauvigny	Bretteville		19 id	— id —
8843	Gelée Vastey	Saâne St Just	14 A	29 id	— id —
8844	Guillemain Alphonse	Cottévrard	92.23 B	2 Xbre	7 id
8845	Godard Emile	Butteville St Ouen	265 B	1 id	— id —
8846	Pichot Albert	Auffay	636 A	29 9bre	— id —
8847	Gallais Théophile	Lintot	360 B	2 9bre	— id —
8848	Carrier Achille	St Gilles de Crétot	21 B	25 9bre	— id —
8849	Follenfant David	Gonfreville St Siméon	30 A	5 Xbre	— id —
8850	Guillier Cyrille	Rocquemont	8-20 B	— id —	8 id
8851	Loynel Edmond	Grigneuseville	19 A	2 id	— id —
8852	Rose Joseph	Hugleville l'Oursel	134 B	— id —	— id —
8853	Lemonnier Auguste	Normanville	67 C	19 9bre	— id —
8854	Lachèvre Léon	Fongueusemare	57 C	27 9bre	— id —
8855	Loyné Pacifique	Varneville Bretteville	24 B	25 9bre	11 id
8856	Mouquet Eugène	St Victor l'Abbaye	207 A	4 Xbre	— id —
8857	Leverdier Isidore	Belmesnil St Saëns	116 A	29 9bre	— id —
8858	Renault Edmond	Cuverville sur Longueville	150 B	28 id	— id —
8859	Bonté Gustave	Lamberville	26 A	4 Xbre	— id —
8860	Langlois Alexandre	Vassonville	37 C	6 Xbre	— id —
8861	Crevel Pierre	Critot	124 B	7 Xbre	— id —
8862	Lecointe Alphonse	St Ouen le Mauger	8 B	6 Xbre	— id —
8863	Abraham Eugène	Butteville St Ouen	232 B	5 Xbre	— id —
8864	Philippe Louis	Cailly	1 A	9 Xbre	— id —

Indice n° : 76549-008

Parcelle napoléonienne gardée pour information (information partielle ou incomplète)

Localisation

Département : 76 - Seine-Maritime

Commune : Saâne-Saint-Just

Repères locaux

Hameau/Lieu-dit :

Autre (route, chemin...) :

Coordonnées

Système :

Orig. report carto :

x :

y :

Précision :

Type de Report : *Non localisable*

Contexte

Geomorphologique :

Source(s) de l'information

Reprise indice sans modification du RICS initial :Ingetec / 7056 / juillet 2010

Archives (Cf. fiche(s) détaillée(s) page(s) suivante(s))

Départementales || Réf.: 8S198 | Section: A | || Date: 07/12/1923 |

Témoignages

Photo aérienne

Terrain

- ☐ Effondrement
- ☐ Affaissement-dépression
- ☐ Zone remblayée
- ☐ Puits
- ☐ Entrée à flanc de coteaux (cavage)
- ☐ Arbre isolé
- ☐ Autre :
- ☐ Aucun

Géométrie :

- ☐ Circulaire — Diamètre (m) # — Profondeur max (m) #
- ☐ Quelconque — Longueur min (m) # — Longueur max (m) #

Observations

Origine probable de l'indice

Type

- ☐ Carrière souterraine
- ☐ Carrière à ciel ouvert
- ☑ Carrière type inconnu
- ☐ Karstique (Naturel)
- ☐ Indéterminé
- ☐ Puits à eau

Matière extraite

- ☐ Marne
- ☐ Pierre de taille
- ☐ Cailloux
- ☐ Argile
- ☐ Sable

Commentaires

Explor-e 2023 : Le cadastre napoléonien de la commune de Saâne-Saint-Just, support de la déclaration, est polygoné. Or la localisation mentionnée par le document d'archive n'indique pas la polygone. L'indice est donc non localisable et la fiche est conservée pour mémoire.

Indice 76549-008 / Détail document d'archives anciennes

Origine du document	*Archives départementales*	
	Cote :	**8S198**
Elements extraits	*Date du document :*	**07/12/1923**
	Type ouvrage :	
	Déclarant :	**VALLEE Léon**
	Locataire ou fermier :	
	Propriétaire :	
Elements de localisation	*Plan de localisation :*	*Echelle :*
	Lieu-dit :	
	Cadastre de référence :	
	Référence parcellaire :	*Section :* **A** *Parcelle :*
	Autre information :	
	Observations :	**Registre de déclaration d'ouverture de carrière / Numéro d'ordre : 5577**
Elements de dimensionnement déclarés	*Plan d'extension :*	*Echelle :*
	Caractéristiques puits :	*Profondeur* */ Diamètre* */ Maçonné*
	Volume exploité :	
	Nombre d'étage(s) :	
	Chambres(s) :	
	Observations :	

N° d'ordre	Nom et prénoms du déclarant.	Commune où a lieu l'exploitation de la carrière.	Section cadastrale.	Numéros du cadastre.	Date de la communication à la Préfecture.	Date de la communication au service des Mines.
5552	Vve Vernier	Belmesnil	A	168	16.6.23	16.6.23
5553	Sté Ame La Briqueterie de St Pierre les Elbeuf	St Pierre les Elbeuf, Cauville Mt Eort	"	"	27.6.23	27.6.23
5554	Clatot Jules	Corps Mesnil	A	.	6.7.23	6.7.23
5555	Aubourg Pierre	Beaumenais		18	1.7.23	10.7.23
5556	Godefroy Louis	La Vieux Rue	A	54	27.7.23	24.8.23
5557	Lanudey Octave	Yvecrique	A	43	18 8	8
5558	Lefebvre	Autretot	C	74	4.8.23	8
5559	Potel Alphonse	St Crespin	B	91	22 7e	27 7e
5560	Roger Edmond	Biville la Baignarde	A	383	1 8e	11 8e
5561	Ste An. Paul Piketty	Paris (Fermiers)	?	?	10 8e	12 8e
5562	Thuillier Joseph	Mauléonier	C	83	15 8e	16 8e
5563	Léon Fontaine	Thiédeville	B	88	13 8e	17 8e
5564	Thuillier Joseph	Mauléonier	C	170	12 8e	19 8e
5565	Dudout Gustave	Canville les 2 Eglises	B	125	16 8e	22 8e
5566	Pacouil Isidore	Rouen, 21 Rue Bas Banneville	-	-	22 8e	29 8e
5567	Clovis Hautot	Angerville l'Orcher	A	8	31 8e	31 8e
5568	J. Duflo	Bourville	A	88	6 9e	6 9e
5569	Hébert	Luitot	A	79	6.11.23	10.11.23

N° d'ordre	Nom et prénoms du déclarant.	Commune où a lieu l'exploitation de la carrière.	Section cadastrale.	Numéros du cadastre.	Date de la communication à la Préfecture.	Date de la communication au service des Mines.
5570	Balzac Constant	Critot	B	263	26.10.23	17.11.23
5571	Blanquet Victor	Hautot l'Auvray	A	71	7.11.23	21.11.23
5572	Dehoulle André	Ambrumesnil	B	126	23.11.23	28 d°
5573	Lachèvre Auguste	Bretteville	?	303	21.11.1923	29.11.23
5574	Renault Paul	Bacqueville	B	347	26.11.23	26.11.23
5575	Ch. Noël	Berteville St Ouen	A	16	26 d°	3.11.23
5576	Christophe André	Bornambusc	A.	58	5-12-1923	5-12-23
5577	Vallée Léon	Sauvre Saint Just	A.		7.12.1923	7-12-23
5578	G. Duhamel	Auppegard	A.	15	d°	d°
5579	Demare Jules	les Loges	B	123	d°	d°
5580	Baudouin Emile	Auppegard	B.	10-11 12 et 16	8-12-1923	13-12-23
5581	Grandserre Jean	Bornambusc	A.	189	8-12-23	14-12-23
5582	Defrance André (ch. de)	St Martin le Gaillard (Melincamp)	B.	341	15-12-23	17-12-23
5583	Delalondre Joseph	Goderville	G.	239	18-12-23	18-12-1923
5584	Gilles Paul	Ouville	D.	589	20-12-23	20-12-23
5585	Decaens	Mesnil Panneville	C	182	21 d°	21 d°
5586	Lebrasseur	Petit Quevilly	11	102	27-12-23	27-12-23
5587	Boussin René	Berteville St Ouen	B	356	27-12-23	27-12-23

Indice n° : 76549-009

Parcelle napoléonienne gardée pour information (information partielle ou incomplète)

Localisation

Département : 76 - Seine-Maritime

Commune : Saâne-Saint-Just

Repères locaux

Hameau/Lieu-dit :

Autre (route, chemin...) :

Coordonnées

Système :

Orig. report carto :

x :

y :

Précision :

Type de Report : *Non localisable*

Contexte

Geomorphologique :

Source(s) de l'information

Reprise indice sans modification du RICS initial :Ingetec / 7056 / juillet 2010

Archives (Cf. fiche(s) détaillée(s) page(s) suivante(s))

Départementales || Réf.: 8S16 | Section: A | || Date: 1890 |

Témoignages

Photo aérienne

Terrain

- ☐ Effondrement
- ☐ Affaissement-dépression
- ☐ Zone remblayée
- ☐ Puits
- ☐ Entrée à flanc de coteaux (cavage)
- ☐ Arbre isolé
- ☐ Autre :
- ☐ Aucun

Géométrie :

- ☐ Circulaire — Diamètre (m) # — Profondeur max (m) #
- ☐ Quelconque — Longueur min (m) # — Longueur max (m) #

Observations

Origine probable de l'indice

Type

- ☐ Carrière souterraine
- ☐ Carrière à ciel ouvert
- ☑ Carrière type inconnu
- ☐ Karstique (Naturel)
- ☐ Indéterminé
- ☐ Puits à eau

Matière extraite

- ☐ Marne
- ☐ Pierre de taille
- ☐ Cailloux
- ☐ Argile
- ☐ Sable

Commentaires

Explor-e 2023 : Le cadastre napoléonien de la commune de Saâne-Saint-Just, support de la déclaration, est polygoné. Or la localisation mentionnée par le document d'archive n'indique pas la polygone. L'indice est donc non localisable et la fiche est conservée pour mémoire.

Indice 76549-009 / Détail document d'archives anciennes

Origine du document	*Archives départementales*			
	Cote :	**8S16**		
Elements extraits	*Date du document :*	**1890**		
	Type ouvrage :	**Souterrain**		
	Déclarant :	**VALLEE**		
	Locataire ou fermier :			
	Propriétaire :			
Elements de localisation	*Plan de localisation :*			*Echelle :*
	Lieu-dit :			
	Cadastre de référence :			
	Référence parcellaire :	*Section :* **A**	*Parcelle :*	
	Autre information :			
	Observations :			
Elements de dimensionnement déclarés	*Plan d'extension :*			*Echelle :*
	Caractéristiques puits :	*Profondeur*	*/ Diamètre*	*/ Maçonné*
	Volume exploité :			
	Nombre d'étage(s) :			
	Chambres(s) :			
	Observations :			

Archive associée : AD-A

NUMÉROS d'ordre par concession ou exploitation. 1	DÉSIGNATION ET ADRESSE DE L'EXPLOITANT. 2	NOM ET ADRESSE DU REPRÉSENTANT. 3	DÉSIGNATION DE LA CONCESSION. 4	DÉSIGNATION ou NATURE DE LA MINIÈRE ou carrière. 5	COMMUNES du LIEU DE L'EXPLOITATION. 6	NOMBRE d'ouvriers. 7	MOTIFS DE LA DISPENSE PROPOSÉE par l'ingénieur ordinaire. 8	OBSERVATIONS et PROPOSITIONS DE L'INGÉNIEUR EN CHEF. 9	DÉCISION du PRÉFET. 10
224	Guérillon Alfred à Lammerville	le même	Parcelle N° 148 Section B	marnière	Lammerville	2	Faible importance de l'exploitation.	Avis conforme.	
225	Leboulenger id.	id.	— 12 — D	id.	id.	2			
226	Lefeur Benoni		— D — C			2			
227	Lhéreux Samuel à Luneray		— 143 — B		Luneray	2			
228	Lieuref id.		— C 42 — A		id.	2			
229	Pierre Néel		— C 84 — F			2			
230	Larchevêque		— B 11 — C			2			
231	Lappon à Amonville		— A 9 — B		Amonville	2			
232	Jules Lefebvre à Rocfeville		terre N° 49 du Cadastre		Rocfeville	2			
233	Poulain Jules à Lammerville		" "		id.	2			
234	— id. — id.		" "			2			
235	Anquetil à St Ouen le Mauger		" "		St Ouen le Mauger	2			
236	Savoye Eugène — id.		" "		id.	2			
237	Vallée à Saâne St Just		Parcelle A Section D		Saâne St Just	2			
238	Vallée — id.		— N° 9 — C		id.	2			
239	Flahaut Narcisse à St Mards		— " — "		St Mards	2			
240	Mauref Séverin — id.		— " — "		id.	3			
241	Ferant Charles à Lestelot le Malgarde		— 283 — "		Lestelot le Malgardé	2			
242	— id. — id.		— 815 — A		id.	2			

OBSERVATIONS.

M47

Numéros d'ordre par exploitation.	Désignation de l'exploitant.	Désignation de la concession ou de l'exploitation.		Commune de la concession ou exploitation.	Nombre d'ouvriers.
235	[illegible] à St Aubin [illegible]	Parcelle n°	Section	St Aubin [illegible]	2
236	[illegible] — id —	—	—		2
237	[illegible] à Séranc St Just	1	B	Séranc St Just	2
238	[illegible] id	1	C		2
239	[illegible] à St Mards	—	—	St Mards	2
240	[illegible] — id —	—	—		2
241	[illegible] Charles à [illegible] Malgarde	93	—	[illegible]	2
242	— id — id	315	A	id	2
243	[illegible] Armand à [illegible]	142	B	[illegible]	2
244	[illegible] à [illegible]	369	B	[illegible]	2
245	[illegible] id	21.46	A	id	2
246	[illegible] Pierre	1214	B		2
247	[illegible] Corneille	14.53	B		2
248	[illegible]	4.55.58	A		2
249	— id —	5.12	B		2
250	— id —	3.23	B		2
251	Corneille [illegible]	1.22.23.24	A		2
252	[illegible]	2.67	A		2
253	[illegible]	6.63	A		2
254	[illegible] à [illegible]	—	—	[illegible]	2
255	[illegible] Auguste id	24	B	id	2
256	[illegible]	132	B		2
257	[illegible] à [illegible]	43	B	[illegible]	2
258	[illegible] François id	4	B	id	2
259	[illegible]	22.23	B		

Indice n° : 76549-010

Parcelle napoléonienne gardée pour information (information partielle ou incomplète)

Localisation

Département : 76 - Seine-Maritime

Commune : Saâne-Saint-Just

Repères locaux

Hameau/Lieu-dit :

Autre (route, chemin...) :

Coordonnées

Système :

Orig. report carto :

x :

y :

Précision :

Type de Report : *Non localisable*

Contexte

Geomorphologique :

Source(s) de l'information

Reprise indice sans modification du RICS initial :Ingetec / 7056 / juillet 2010

Archives (Cf. fiche(s) détaillée(s) page(s) suivante(s))

Départementales || Réf.: 8S21 | Section: B | Parcelle: 47 | || Date: 04/04/1911 |

Témoignages

Photo aérienne

Terrain

- ☐ Effondrement
- ☐ Affaissement-dépression
- ☐ Zone remblayée
- ☐ Puits
- ☐ Entrée à flanc de coteaux (cavage)
- ☐ Arbre isolé
- ☐ Autre :
- ☐ Aucun

Géométrie :

- ☐ Circulaire — Diamètre (m) # — Profondeur max (m) #
- ☐ Quelconque — Longueur min (m) # — Longueur max (m) #

Observations

Origine probable de l'indice

Type

- ☐ Carrière souterraine
- ☐ Carrière à ciel ouvert
- ☑ Carrière type inconnu
- ☐ Karstique (Naturel)
- ☐ Indéterminé
- ☐ Puits à eau

Matière extraite

- ☐ Marne
- ☐ Pierre de taille
- ☐ Cailloux
- ☐ Argile
- ☐ Sable

Commentaires

Explor-e 2023 : Le cadastre napoléonien de la commune de Saâne-Saint-Just, support de la déclaration, est polygoné. Or la localisation mentionnée par le document d'archive n'indique pas la polygone. L'indice est donc non localisable et la fiche est conservée pour mémoire.

Indice 76549-010 / Détail document d'archives anciennes

Origine du document	*Archives départementales*	
	Cote :	**8S21**
Elements extraits	*Date du document :*	**04/04/1911**
	Type ouvrage :	
	Déclarant :	**LEGRAS François**
	Locataire ou fermier :	
	Propriétaire :	
Elements de localisation	*Plan de localisation :*	*Echelle :*
	Lieu-dit :	
	Cadastre de référence :	
	Référence parcellaire :	*Section :* **B** *Parcelle :* **47**
	Autre information :	
	Observations :	**Registre de déclaration d'ouverture de carrière / Numéro d'ordre : 3181**
Elements de dimensionnement déclarés	*Plan d'extension :*	*Echelle :*
	Caractéristiques puits :	*Profondeur* */ Diamètre* */ Maçonné*
	Volume exploité :	
	Nombre d'étage(s) :	
	Chambres(s) :	
	Observations :	

1911

N° d'ordre.	Nom et prénoms du déclarant.	Commune ou a lieu l'exploitation de la carrière.	Section cadastrale.	Numéros du cadastre.	Date de la communication à la Préfecture.	Date de la communication au service des Mines.
3171	Lauthuit et E. Lefèvre	Fécamp	C	415	20 mars 1911	20 mars 1911
3172	Lefrançois Charles	Ancretteville St Victor	B	15	d°	d°
3173	Briffard, Louis	Brametot	A	392	21 mars	21 mars
3174	Vve Sioux, Sénateur	St Pierre le Viger	D	7	d°	d°
3175	Vincent, Pierre	Manneville-la-Goupil	B	85	25 mars	25 mars
3176	Renard, Amand	Varvannes	A	156	d°	d°
3177	Aug. Planchon	Drosay	A	51	27 mars	27 mars
3178	Métayer, Abel	Gonderville	A	35	28 mars	28 mars
3179	M. Demare, Joseph	Les Loges	D	7	31 mars	31 —
3180	Lange, Alfred	Thiouville	B	183	1er Avril 1911	1er Avril 1911
3181	Legras, François	Saâne St Just	B	47	4 Avril	4 Avril
3182	Louvet, Émile	Rocquemont	B	347	d°	d°
3183	Vve Fauvel, née Dequetais	St Léonard	A	1018°	6 Avril	6 avril
3184	Vattemare Pierre	Varvannes	A	139	5 —	5 —
3185	Henocque, Geoffroy	Auzigny	C	183	10 avril	10 avril
3186	Séry, Gustave	Trouville-Alliquerville	C	132	12 —	12 —
3187	Lefebvre	Bosc-Roger	C	275	19 avril	19 avril
3188	Vve Lesauvage	St Laurent de Brèvedent	A	100	24 —	24 —
3189	Pupin, François	Greuteville-les-Grès	A	719	26 avril	26 —
3190	Laverne Frédéric	St Denis d'Aclon	—	141	28 —	28 —
3191	Viel Stanislas	La Vaupalière	A	93	28 —	23 —
3191	Calot, Hippolyte	Grémonville	G	136	29 —	29 —
3192	Adeline Pierre	Grainville Ymauville	A	94	- d°	-d°
3193	Dumont Amédée	St Jacques s/ Darnétal	C	43	1er mai 1911	1er mai 1911
3194	Hauré, Félix	Rue St Pierre	B	519	4 mai	4 mai 1911
3195	Dumanoir, Narcisse, Étienne	Bully	A	99^3	8 mai 1911	8 mai 1911
3196	Carpentier, Narcisse	Pleine-Sève	A	152	9 mai 1911	9 mai 1911
3197	Delesque, Georges	Bois d'Ennebourg	Commune	du Bout de Gros	d°	d°
3198	Stalin, Henri	Pavilly	B	212	10 mai 1911	10 mai 1911
3199	Lange	Lestanville	A	22	d°	d°
3200	Selle, Albert	Grainville-la-Teinturière	D	536	12 mai 1911	12 mai 1911
3201	Blondel, Isidore	Ste Martin le Gaillard	G	160, 161 et 162	15 mai	15 mai
3202	Allix Louis	Cauchan	C	92	16 mai	16 mai
3203	Boissay Pierre	La Vaupalière	A	86^2	d°	d°
3204	Neufville Renault	Greuteville	A	1	d°	d°
3205	Coté Léon	Bretteville St Laurent	A	164	17 mai	17 mai 1911

1911

N° d'ordre.	Nom et prénoms du déclarant.	Commune ou a lieu l'exploitation de la carrière.	Section cadastrale.	Numéros du cadastre.	Date de la communication à la Préfecture.	Date de la communication au service des Mines.
3206	Brunel Aldric	Néville	C	195	27 mai	27 mai
3207	Lhermnier	Hautenmer	C	—	d°	d°
3208	Bonneval	Bacqueville	B	294	31 mai	31 mai
3209	d°	d°	A	407	d°	d°
3210	Crevel Pierre	Étainpuis	E^1	453	3 juin	3 juin
3211	Quesnelloy Valentine	St Pierre Bénouville	B	268	6 juin	6 juin
3212	Lamy Alphonse	St Pierre le Viger	C	530	d°	d°
3213	Honoré	St Pierre Bénouville	C	119	7 juin	7 juin
3214	Vincent, Pierre	St Jean de la Neuville	A	59	9 juin	9 juin
3215	Lhermnier Émile	Mortemer	C	39	12 juin	12 juin
3216	Vallois	Biville la Rivière	—	21	d°	d°
3217	De Rouen Martine	Croix-mare	A	571, 574, 575, 578	15 juin	15 juin
3218	Vattemare Pierre	Varvannes	A	139	d°	d°
3219	Saas Léon	N.D. de Franqueville	D	315	19 juin	19 juin
3220	Prevost de la Croix-Sommers	Ecretteville	A	107	d°	d°
3221	Comte Henri d'Avray	Vinnemerville	A	43	26 juin	26 juin
3222	Malhoutre, François	Goupillières	—	159	27 juin	27 juin
3223	Desombre, Léon	Bois l'Évêque	B	543	29 juin	29 juin
3224	Bruant Narcisse	Graville-la-Mallet	—	91	18 juillet	18 juillet
3225	Mauger Gaston	Duclair	C	—	3 août	3 août
3226	Dumesnil	Fresnay-le-Long	D	313	11 —	11 —
3227	Bazille	Thiouville	A	90	25 août	25 —
3228	Onésit Brot Léopoldine	Parc d'Anxtot	A	166	29 —	29
3229	Vve Basile	St Gilles de la Neuville	A	90	30 —	30 —
3230	Fortune Déculot	Varanville	—	—	1er septembre	1er septembre
3231	Petit, Auguste	Sausseuzemare	A	508	2 sept	2 sept
3232	Lavanne Jules	Bonderville,	Commune du Bou…	avec … moines	d°	d°
3233	Blainville, Alfred	St Jacques s/ Darnétal	A	85	4 sept	4 sept
3234	Pélerin, Arthur	Grainville	A	115	d°	d°
3235	Grindel, François	Auzouville s/ Saâne	C	31	5 sept	5 sept
3236	Haguet, Louis	St Aubin Routot	A	458	6 sept	6 sept
3237	Delamare, Raymond	Ste Geneviève	A	125	9 sept	9 sept
3238	Lecoq Léon	St Pierre Bénouville	A	212	11 —	11 —
3239	Jobure Gustave	Neuville Champ d'Oisel	C	168	d°	d°
3240	Carité	Bolleville	C	105	12 sept	12 sept
3241	Letellier Henri	St Jacques sur Darnétal	A	63	19 —	19 —

Indice n° : 76549-011

Parcelle napoléonienne gardée pour information (information partielle ou incomplète)

Localisation

Département : 76 - Seine-Maritime

Commune : Saâne-Saint-Just

Repères locaux

Hameau/Lieu-dit :

Autre (route, chemin...) :

Coordonnées

Système :

Orig. report carto :

x :

y :

Précision :

Type de Report : *Non localisable*

Contexte

Geomorphologique :

Source(s) de l'information

Modification du RICS initial :Ingetec / 7056 / juillet 2010

Archives (Cf. fiche(s) détaillée(s) page(s) suivante(s))

Départementales || Réf.: 8S21 | Section: B | Parcelle: 48 | || Date: 03/01/1896 |

Témoignages

Photo aérienne

Terrain

- ☐ Effondrement
- ☐ Affaissement-dépression
- ☐ Zone remblayée
- ☐ Puits
- ☐ Entrée à flanc de coteaux (cavage)
- ☐ Arbre isolé
- ☐ Autre :
- ☐ Aucun

Géométrie :

- ☐ Circulaire — Diamètre (m) # — Profondeur max (m) #
- ☐ Quelconque — Longueur min (m) # — Longueur max (m) #

Observations

Origine probable de l'indice

Type

- ☐ Carrière souterraine
- ☐ Carrière à ciel ouvert
- ☑ Carrière type inconnu
- ☐ Karstique (Naturel)
- ☐ Indéterminé
- ☐ Puits à eau

Matière extraite

- ☐ Marne
- ☐ Pierre de taille
- ☐ Cailloux
- ☐ Argile
- ☐ Sable

Commentaires

Explor-e 2023 : Parcelle non localisable, la référence cadastrale Section B parcelle n°48 polygone B n'existe pas. La fiche est conservée pour mémoire

Indice 76549-011 / Détail document d'archives anciennes

Origine du document

Archives départementales
Cote : 8S21

Elements extraits

Date du document : 03/01/1896
Type ouvrage : Carrière...
Déclarant : GELLIE-VASTEY
Locataire ou fermier :
Propriétaire :

Elements de localisation

Plan de localisation : *Echelle :*
Lieu-dit :
Cadastre de référence :
Référence parcellaire : *Section :* B *Parcelle :* 48 *Polygone :* B
Autre information :
Observations : Registre de déclaration d'ouverture de carrière / Numéro d'ordre : 178

Elements de dimensionnement déclarés

Plan d'extension : *Echelle :*
Caractéristiques puits : *Profondeur* */ Diamètre* */ Maçonné*
Volume exploité :
Nombre d'étage(s) :
Chambres(s) :
Observations :

Nos D'ORDRE.	NOM ET PRÉNOMS DU DÉCLARANT.	COMMUNE OU A LIEU L'EXPLOITATION de la carrière.	SECTION cadastrale.	NUMÉROS DU CADASTRE.	DATE DE LA COMMUNICATION à la Préfecture.	DATE DE LA COMMUNICATION au service des Mines.
						1896
177	Lemare Eugène	Thiergeville	B	509	24 Xbre / 3 Xer	3 Janvier
178	Gellée - Vastey	Sasseville St Just	B	48 polyg B	25 Xbre / 2 Jer	d°
179	Tabary Hippolyte	Grugny	B	481	2/3 Janvier	d°
180	Vve Carbonnier	St Pierre de Varengeville	A	244	2/6 d°	6 Janvier
181	Savoye Edmond	Saint Martin la Campagne	C	31	4/6 d°	d°
182	Carnoy et Chocquet	Ferrières (terres réfractaires)	C	86	4 Xbre 1895 / 4 Janvier 1896	d°
183	Houry Alfred	Flamanville	A	276	2/7 Janvier	7 Janvier
184	Dodelin Émile	Bois-Himont	A	123	28 Xbre 1895 / 7 Janvier 1896	d°
185	Lange Albert	Autigny	B	392	26 Xbre 1895 / 8 Janvier 1896	8 Janvier
186	Morel Honoré	Lintot	A	127	30 Xbre 1895 / 8 Janvier 1896	d°
187	Simon Florentin	Yquebeuf	B	172	6/8 Janvier	d°
188	Dumesnil Gustave	St Victor l'Abbaye	C	209	7/9 d°	9 Janvier
189	Lebrun Édouard	Manéglise et Hougerville	C	54 polyg C	5/9 d°	d°
190	Seyer Isidore	St Vaclou la Brière	B	157	31 Xbre 1895 / 9 Janvier 1896	d°
191	Crochet Désiré	Frichemesnil	B	45	4/9 Janvier	d°
192	Seroy Joseph	St Ouen du Breuil	B	52	3/10 Janvier	10 Janvier
193	Philippe Louis	Esteville	A	270	6/10 d°	d°
194	Gomont Georges	Allouville Bellefosse	F	19 polyg B	d°	d°
195	Enguerand Henri	Colmesnil	„	116-117	d°	d°
196	Maleuvre Jules	Catenay	B	283	9/11 d°	11 Janvier
197	Dessy Hector	La Crique	B	355 polyg A	18 Xbre 1895 / 13 Janvier 1896	13 d°
198	de Bazillac	Sainneville s/Seine	B	No 270	26 9bre 1895 / 14 Janvier 1896	14 d°
199	Ferraille Émile	— d° —	B	30	9/14 Janvier	d°
200	Corroyer Alfred	Cretot	A	202	12/14 d°	d°
201	Ferron Michel	Vibeuf-Cideville	B	40	24 Xbre 1895 / 15 Janvier 1896	15 d°
202	Vve Aunay Louis	La Gaillarde	A	181 bis	12/16 Janvier	16 d°
203	Bardin Anatole	Butot (Varilly)	C	46	16 d°	d°
204	Saffray Émile	Ecl. Mauneville	A	16 polyg B	10/17 d°	17 d°
205	Vve Pigné	Etaimpuis (Couvray)	„	„	26 Xbre 1895 / 17 Janvier 1896	d°
206	Letournel Paul	Offranville	D	465-465 bis	7/17 Janvier	d°
207	Dodelin Paul	Bois-Himont	B	51	10/17 d°	d°
208	Houssaye Crispin	Fontaine le Bourg	D	60	28 Xbre 1895 / 18 Janvier 1896	18 d°
209	Roger Paul	Colmesnil Manneville	„	265	14/21 Janvier	21 d°
210	Maréchal Louis	Etaimpuis	A	41	16/21 d°	d°
211	Vve Dumont Adolphe	Écrainville	B	275	17/21 d°	d°
212	Lefebvre Paul	Bréauté	F	107	d°	d°

Chaussées & fruits.

Nos D'ORDRE.	NOM ET PRÉNOMS DU DÉCLARANT.	COMMUNE OU A LIEU L'EXPLOITATION de la carrière.	SECTION cadastrale.	NUMÉROS DU CADASTRE.	DATE DE LA COMMUNICATION à la Préfecture.	DATE DE LA COMMUNICATION au service des Mines.
213	Vve Jourdain	Corpmesnil	A	183	17/21 Janvier	21 Janvier
214	Deneuve Léon	Sausseuzemare	A	45	16/21 d°	d°
215	Jourdain Camille	Beuzeville la Guérard	A	71	21 Xbre 1895	d°
216	Brainville Jules	Ste Colombe	B	193	21 Janvier / 16/21 Janvier	d°
217	Benet Auguste	Bosc-Bordel	C	61	17/21 d°	d°
218	Gossay Louis père	Sierville	E	46	10/22 d°	22 d°
219	Petit Alfred	— d° —	G	66	11/22 d°	d°
220	Cavelier Emmanuel	Autigny	A	44	16/22 d°	d°
221	Vve Saumier	Angerville la Bailleul	A	14	d°	d°
222	Lieury Camille	Ste Colombe	A	40	21/24 Janvier	24 d°
223	Vve Mignard	St Georges s/Fontaine	A	105	23/25 d°	25 d°
224	Lerdt Léon	Grugny	A	43	23/27 d°	27 d°
225	Graillon Augustin	St Denis s/Scie	A	234	10/27 d°	d°
226	Drieu Jules	Le Tréport	D	33	15/28 d°	28 d°
227	Vaillard	Grainville	A	3	3/28 d°	d°
228	Lefrou	Maulévrier	A	158	23/29 d°	d°
229	Simon Ernest	Bréauté	F	55	d°	d°
230	Corbel Joseph	Rouville	A	312	20/28 d°	d°
231	Andrieu Théophile	St Ouen du Breuil	A	43	24/28 d°	d°
232	Vve Jourdain Laurent	Imecourville	B	113	28/29 d°	29 d°
233	Carpentier Louis	Montivilliers	C	149	23/30 d°	30 d°
234	Lerasseur Eugène	Mélamare	B	139	24/31 d°	31 d°
235	Vve Fleury	Betteville	B	59	28/31 d°	d°
236	Daon	Cretot	D	50	1er février	1er février
237	Manon Adrien	Varneville Bretteville	D	04	d°	d°
238	Leconte Théodore	St Germain s/Cailly	B	125	1/3 février	3 d°
239	Bloquel Eugène	Daudeville	C	163	28 Xbre / 4 février	4 d°
240	Saffray Eugène	Ermenouville	B	55 polyg B	30 Xbre / 4 février	d°
241	Bobée Jules	Oherville	.	324	12 Xbre / 4 février	d°
242	Vve Gbillard	Ancourteville	B	23	1/4 février	d°
243	Vve Brion	Etainhus	F	22	1/5 février	5 d°
244	de Boishébert	Offranville	B	20	30 Xbre / 6 février	6 d°
245	Delamare Alphonse	Colmesnil Manneville	„	259	27 Xbre / 6 février	d°
246	Roussel Victor	Estouteville Écalles	A	155 ?	2/6 février	d°
247	Parfait Alexandre	Authieux Ratiéville	A	3	4/6 d°	d°
248	Denis Georges	St Denis s/Scie	A	147	14 Xbre / 7 février	7 février

Indice n° : 76549-012

Parcelle napoléonienne gardée pour information (information partielle ou incomplète)

Localisation

Département : 76 - Seine-Maritime

Commune : Saâne-Saint-Just

Repères locaux

Hameau/Lieu-dit : Mont Blanc

Autre (route, chemin...) :

Coordonnées

Système :

Orig. report carto :

x :

y :

Précision :

Type de Report : *Non localisable*

Contexte

Geomorphologique :

Source(s) de l'information

Enrichissement du RICS initial :Ingetec / 7056 / juillet 2010

Archives (Cf. fiche(s) détaillée(s) page(s) suivante(s))

Départementales || Réf.: 8S21 | Section: B | Parcelle: 62 | || Date: 18/11/1895 |
Récentes || Auteur: BRGM | Réf.: Fiche HNOAW0030665 | | Date: 06/07/2010 |

Témoignages

Photo aérienne

Terrain

- ☐ Effondrement
- ☐ Affaissement-dépression
- ☐ Zone remblayée
- ☐ Puits
- ☐ Entrée à flanc de coteaux (cavage)
- ☐ Arbre isolé
- ☐ Autre :
- ☐ Aucun

Géométrie :

- ☐ Circulaire — Diamètre (m) # — Profondeur max (m) #
- ☐ Quelconque — Longueur min (m) # — Longueur max (m) #

Observations

Origine probable de l'indice

Type

- ☐ Carrière souterraine
- ☐ Carrière à ciel ouvert
- ☑ **Carrière type inconnu**
- ☐ Karstique (Naturel)
- ☐ Indéterminé
- ☐ Puits à eau

Matière extraite

- ☐ Marne
- ☐ Pierre de taille
- ☐ Cailloux
- ☐ Argile
- ☐ Sable

Commentaires

Explor-e 2023 : Après étude du cadastre napoléonien, la parcelle mentionnée par la PICS initiale est fausse. La référence cadastrale provenant des archive fait part de la parcelle Section B parcelle n°62 polygone B, or cette parcelle n'existe pas. L'indice est donc non localisable et la fiche est conservée pour mémoire.

Indice 76549-012 / Détail document d'archives récentes

Origine du document	*Auteur :*	**BRGM**
	Référence :	**Fiche HNOAW0030665**
	Date :	**06/07/2010**
Informations extraites	**Fiche base de donnée cavités souterraines - indice issu de l'inventaire communal Ingetec.**	
Elements de localisation	*Plan de localisation :*	*Echelle :*
	Lieu-dit :	
	Autre information :	
Elements de dimensionnement	*Plan d'extension :*	*Echelle :*
Remarques		

Indice 76549-012 / Détail document d'archives anciennes

Origine du document	***Archives départementales***			
	Cote :	**8S21**		
Elements extraits	*Date du document :*	**18/11/1895**		
	Type ouvrage :	**Carrière...**		
	Déclarant :	**GELLIE-VASTEY**		
	Locataire ou fermier :			
	Propriétaire :			
Elements de localisation	*Plan de localisation :*			*Echelle :*
	Lieu-dit :			
	Cadastre de référence :			
	Référence parcellaire :	*Section :* **B**	*Parcelle :* **62**	*Polygone :* **B**
	Autre information :			
	Observations :	**Registre de déclaration d'ouverture de carrière / Numéro d'ordre : 85**		
Elements de dimensionnement déclarés	*Plan d'extension :*			*Echelle :*
	Caractéristiques puits :	*Profondeur*	*/ Diamètre*	*/ Maçonné*
	Volume exploité :			
	Nombre d'étage(s) :			
	Chambres(s) :			
	Observations :			

Nos d'ordre.	Nom et prénoms du déclarant.	Commune où a lieu l'exploitation de la carrière.	Section cadastrale.	Numéros du cadastre.	Date de la communication à la Préfecture.	Date de la communication au service des Mines.
36	Leblond Louis	St Germain sous Cailly	B	189	10/14 Juin	14 Juin
37	Vve Blanquet François	Angiens	D	280	12/17 d°	17 d°
38	Levacher Auguste	Mancombille	A	209	16/22 d°	22 d°
39	Vve Laquette	St Riquier es Plains	A	332	26 Mai/27 Juin	27 d°
40	Vve Regnault	Bois Roger	B	184	23/29 Juin	29 Juin
41	Prunier Émile Désiré	Sotteville les Rouen	C	475	27 Juin/5 Juillet	5 Juillet
42	Houlier Théophile	St Jean de Cardonnay	B	55	3/9 Juillet	9 d°
43	Cesson et Blondel	Foucart	B	64	12 Juin/10 Juillet	10 d°
44	Vve Boudin Jean	Valliquerville	C	207	22 Juillet/3 Août	3 Août
45	Roussel François	Lillebonne	B	62	9/13 7bre	13 7bre
46	Ferraille Émile	Canneville-sur-Seine	A	303	9/19 7bre	19 7bre
47	Noel Joseph	Auzouville l'Esneval	A	190	13/19 7bre	19 7bre
48	Basset Édouard	Gerbray	D	9 bis & 10	10/23 7bre	23 7bre
49	Maillon	Ancretteville s/Mer	A	450	17/25 d°	d°
50	Vve Cantais	Rouville	B	243	24/26 d°	26 d°
51	Saint Louis	Angerville l'Orcher	A	53 bis B.	27 7bre/1er 8bre	1er 8bre
52	G. d'Harnois de Blangues	Bornambusc	..	51	29 7bre/3 8bre	3 d°
53	Maillon	Ancretteville s/Mer	A	454	30 7bre/5 8bre	5 d°
54	Baucher Alfred	Ste Romaine de Colbosc	C	21	5/9 8bre	9 d°
55	Commune de	Yainville s/ Jumièges	..	554	26 7bre/9 8bre	d°
56	Simon Adolphe	Bosc-Féréville la Corbeline	A	43 bis C	12/14 8bre	14 8bre
57	Manoury Alphonse	St Clair s/les Monts	B	23 bis E	12/16 8bre	16 d°
58	Lavenu Delphin	Gommerville	B	245	15/19 8bre	19 d°
59	Girard Louis	St Saëns	D	133	25 Août/19 8bre	19 d°
	d°	d°	D	134	d°	d°
60	Lecanu Frédéric	St Clair s/les Monts	..	..	14/19 8bre	d°
61	Leger Alphonse	St Gilles de Crétot	A	5	14/22 8bre	22 8bre
62	Cheval Léon	Yvecrique (R)	A	155	8/22 8bre	d°
63	Rouelin Albert	Ancourteville s/Héricourt	B	255	18/24 8bre	24 8bre
64	Maignan Émile	Bois Himont	A	25	17/25 8bre	25 8bre
65	Demeules Auguste	Auzebosc	B	47	21/26 8bre	26 8bre
66	Lecoq Paul	Les Loges	– bois –		29 8bre	29 8bre
67	Durand Auguste	Cleres (Hameau de Cordelleville)	B	192	22/30 8bre	30 8bre
68	Vve Haquelon	St Jean de la Neuville	C	52	26/30 8bre	d°
69	Legrand Jean pr Bertin	d°	B	121	27/30 8bre	d°
70	Lacointe Adolphe	Courville s/Ambres	A	458	d°	d°

Nos d'ordre.	Nom et prénoms du déclarant.	Commune où a lieu l'exploitation de la carrière.	Section cadastrale.	Numéros du cadastre.	Date de la communication à la Préfecture.	Date de la communication au service des Mines.
71	Herber Ernest	Sentot	B	526	26/30 8bre	30 8bre
72	Baillard Charles	Crounville Allouville	B	91	31 8bre	31 8bre
73	Oursel Louis	Heffetot	A	226	24 8bre/4 9bre	4 9bre
74	Arenel Léopold	Rouville	C	237	24 8bre/4 9bre	d°
75	Malfilâtre	Auberville la Campagne	A	33	15 8bre/5 9bre	5 9bre
76	Ludier Gustave	Angerville Bailleul	A	33	5 9bre	5 9bre
77	Drouin Félix	Lamberville	B	12 bis A	5/7 9bre	7 9bre
			A	82 bis A	d°	d°
78	Lhommel Émile	Hattenville	B	157	4/8 9bre	8 9bre
79	Vve Delafenêtre	Fréville	C	9	3/9 9bre	9 9bre
80	Vve Gueroult	Carville la Folletière	A	17	23 8bre 1894/12 9bre	12 9bre
81	Romain Alfred	Limpeville	B	336	7/12 9bre	12 9bre
82	Dufour Henri	Montreuil-en-Caux	B	195	6/13 9bre	13 9bre
83	Duclos Paul	Bréauté	F	75	10/13 9bre	d°
84	Voisin	Craville la Roquefort	B	47	5/15 9bre	15 9bre
85	Gellée Pasteur	Canne St Vast	B	52 bis B	14/18 9bre	18 9bre
86	Huby Léon	Valliquerville	A	287	d°	d°
87	Carey Casimir fils	Grainville	B	34	14/19 9bre	19 9bre
88	Masson Louis pr Quesnel	Foucart	A	54 bis B	12/21 9bre	21 9bre
89	Huault Jules pr Hamilton	Trois Pierres	B	150	12/21 9bre	d°
90	Legrand Jean pr Bertin	St Jean de la Neuville	B	121	17/21 9bre	d°
91	Leprévost Alphonse	Ste Croix s/Buchy	A	95	17/23 9bre	23 d°
92	Féry Édouard	Harcanville	B	85-86-87	25 8bre/23 9bre	d°
93	Féry Édouard	d°	B	87	15 8bre/23 9bre	d°
94	Malouvre Jules	Catenay	B	272	21/23 9bre	d°
95	Lanchon	La Chapelle s/Dun	B	172	21/25 9bre	25 9bre
96	Lemarchand Eloi	Yebleron	A	22	23/25 9bre	d°
97	Démarais Lambert	Gueures	B	19 bis C	15/26 9bre	26 9bre
98	Forget	Gueures	..	17 bis D	20/26 9bre	d°
99	Barré Guillaume	Berville-en-Caux	B	57b & 67a	d°	d°
100	Vve Ricœur Nicolas	Hautot l'Auvray	C	129	21/26 9bre	d°
101	Quertier Alfred pr Lecoutey	Beuzeville la Grenier	B	43	22/26 9bre	d°
102	Hermier Émile	Cleres	A	206	23/26 9bre	d°
103	Dehinay	St Maclou de Folleville	C	29 P	20/27 9bre	27 9bre
104	Oursel Clovis	Bretteville St Laurent	A	120	24/27 9bre	d°
105	Levasseur Louis	Estouteville Écalles	D	105 ?	24/27 9bre	d°

HNOAW0030665

Cavités souterraines

Identifiant de la cavité :	HNOAW0030665
Type de cavité :	carrière
Nom de la cavité :	Indice 12
Département :	SEINE-MARITIME (76)
Nom de la commune (à la saisie) :	SAANE-SAINT-JUST (76549)
Coordonnées X,Y en Lambert 93 métrique :	551434, 6964581
Coordonnées X,Y ouvrage :	499203, 2530456
Lambert X,Y ouvrage :	Lambert 2 étendu
Précision coordonnées :	20m
Repérage géographique :	orifice supposé
Positionnement :	précis
Date de validité :	06/07/2010
Commentaires :	Centroïde de la parcelle. L'emprise de la cavité décrite correspond à la parcelle napoléonienne ayant fait l'objet d'une déclaration d'exploitation souterraine (extension réelle de l'exploitation inconnue)
Source d'information :	

Source	Lieu d'archivage
Inventaire communal Ingetec	BRGM + archives départementales

Indice n° : 76549-013

Parcelle napoléonienne gardée pour information (information partielle ou incomplète)

Localisation

Département : 76 - Seine-Maritime

Commune : Saâne-Saint-Just

Repères locaux

Hameau/Lieu-dit :

Autre (route, chemin...) :

Coordonnées

Système :

Orig. report carto :

x :

y :

Précision :

Type de Report : *Non localisable*

Contexte

Geomorphologique :

Source(s) de l'information

Reprise indice sans modification du RICS initial :Ingetec / 7056 / juillet 2010

Archives (Cf. fiche(s) détaillée(s) page(s) suivante(s))

Départementales || Réf.: 2SP1600 | Section: A | Parcelle: 210 | || Date: 1886 |

Témoignages

Photo aérienne

Terrain

- ☐ Effondrement
- ☐ Affaissement-dépression
- ☐ Zone remblayée
- ☐ Puits
- ☐ Entrée à flanc de coteaux (cavage)
- ☐ Arbre isolé
- ☐ Autre :
- ☐ Aucun

Géométrie :

- ☐ Circulaire — Diamètre (m) # — Profondeur max (m) #
- ☐ Quelconque — Longueur min (m) # — Longueur max (m) #

Observations

Origine probable de l'indice

Type

- ☐ Carrière souterraine
- ☐ Carrière à ciel ouvert
- ☑ Carrière type inconnu
- ☐ Karstique (Naturel)
- ☐ Indéterminé
- ☐ Puits à eau

Matière extraite

- ☑ Marne
- ☑ Cailloux
- ☐ Sable
- ☐ Pierre de taille
- ☐ Argile

Commentaires

Explor-e 2023 : Le cadastre napoléonien de la commune de Saâne-Saint-Just, support de la déclaration, est polygoné. Or la localisation mentionnée par le document d'archive n'indique pas la polygone. L'indice est donc non localisable et la fiche est conservée pour mémoire.

Indice 76549-013 / Détail document d'archives anciennes

Origine du document	*Archives départementales*	
	Cote :	**2SP1600**
Elements extraits	*Date du document :*	**1886**
	Type ouvrage :	**Silex et Marne**
	Déclarant :	
	Locataire ou fermier :	
	Propriétaire :	**RION**
Elements de localisation	*Plan de localisation :*	*Echelle :*
	Lieu-dit :	
	Cadastre de référence :	
	Référence parcellaire :	*Section :* **A** *Parcelle :* **210**
	Autre information :	
	Observations :	**Ponts et chaussées / entretien des chaussées d'empierrement / 1886-1890**
Elements de dimensionnement déclarés	*Plan d'extension :*	*Echelle :*
	Caractéristiques puits :	*Profondeur* */ Diamètre* */ Maçonné*
	Volume exploité :	
	Nombre d'étage(s) :	
	Chambres(s) :	
	Observations :	

DÉSIGNATION des sections de la route où seront déposés les matériaux.	NATURE des matériaux.	DÉSIGNATION DES LIEUX D'EXTRACTION — COMMUNE.	SECTION et numéros du cadastre.	NOMS des propriétaires.	DISTANCE moyenne des transports	OBSERVATIONS
1re Section — De 16.k0 à 22.k8.	Silex et Marne	Clipouville	Sn B, n° 5	Dlle Delaune	1050m	
	— id. —	Héricourt-en-Caux	Sn B, n° 32	Bramtot		
	— id. —	Clipouville	Sn B, nos 66 et 67	Vve Dhomé		
2e Section — De 22.k8 à 32.k5	— id. —	Héricourt-en-Caux	Sn A, n° 44	Vve Duchesnay	1300m	
	— id. —	Anvéville	Sn C n° 413	Lemaignent		
	— id. —	Canville	Sn A n° 116	Vve Lasnon		
	— id. —	Harcanville	Sn A, nos 106, 108, 109	de Clermont-Tonnerre		
	— id. —	Doudeville	Sn D, nos 593 et 594	Vve de Biencourt		
3e Section — De 32.k5 à 39.k0	Silex et Marne	Doudeville	Sn A, nos 526, 528	Mis de Montault	1600m	
	— id. —	Etalleville	Sn A, nos 443, 444	Vve de Lamoye		
	— id. —	Reuville	Sn B, n° 66	Follenfan		
	— id. —	Saâne St Just	Sn A, nos 210, 212	Rion		

DÉPARTEMENT
de la
SEINE-INFÉRIEURE

ARRONDISSEMENT
du Sud.

PONTS ET CHAUSSÉES
INGÉNIEUR ORDINAIRE
N° 1373
Le 1er Décembre 1885
REG.A
ARRONDISSEMENT DU SUD (SEINE-INFÉRIEURE)

PONTS ET CHAUSSÉES

ENTRETIEN

DES

CHAUSSÉES D'EMPIERREMENT

Route Départle n° 19, de Bolbec à Blangy,
partie comprise entre la Route Départementale N° 9
et la borne 16k0 (à St Pierre-Lavis) ayant une longueur totale
de 16 000 mètres, ~~dont~~ en empierrement.

38e LOT

DEVIS

BAIL D'ENTRETIEN POUR LES ANNÉES 1886 A 1890 INCLUSIVEMENT

Adjudication du 7 Janvier **1886.**

Le S Delphin Bazard Entrepreneur à Bolbec

Rabais de onze **centimes par franc.**

Indice n° : 76549-014

Parcelle napoléonienne gardée pour information (information partielle ou incomplète)

Localisation

Département : 76 - Seine-Maritime

Commune : Saâne-Saint-Just

Repères locaux

Hameau/Lieu-dit :

Autre (route, chemin...) :

Coordonnées

Système :

Orig. report carto :

x :

y :

Précision :

Type de Report : *Non localisable*

Contexte

Geomorphologique :

Source(s) de l'information

Reprise indice sans modification du RICS initial :Ingetec / 7056 / juillet 2010

Archives (Cf. fiche(s) détaillée(s) page(s) suivante(s))

Départementales || Réf.: 2SP1600 | Section: A | Parcelle: 212 | || Date: 1886 |

Témoignages

Photo aérienne

Terrain

- ☐ Effondrement
- ☐ Affaissement-dépression
- ☐ Zone remblayée
- ☐ Puits
- ☐ Entrée à flanc de coteaux (cavage)
- ☐ Arbre isolé
- ☐ Autre :
- ☐ Aucun

Géométrie :

- ☐ Circulaire — Diamètre (m) # — Profondeur max (m) #
- ☐ Quelconque — Longueur min (m) # — Longueur max (m) #

Observations

Origine probable de l'indice

Type

- ☐ Carrière souterraine
- ☐ Carrière à ciel ouvert
- ☑ Carrière type inconnu
- ☐ Karstique (Naturel)
- ☐ Indéterminé
- ☐ Puits à eau

Matière extraite

- ☑ Marne
- ☑ Cailloux
- ☐ Sable
- ☐ Pierre de taille
- ☐ Argile

Commentaires

Explor-e 2023 : Le cadastre napoléonien de la commune de Saâne-Saint-Just, support de la déclaration, est polygoné. Or la localisation mentionnée par le document d'archive n'indique pas la polygone. L'indice est donc non localisable et la fiche est conservée pour mémoire.

Indice 76549-014 / Détail document d'archives anciennes

Origine du document	*Archives départementales*	
	Cote :	**2SP1600**
Elements extraits	*Date du document :*	**1886**
	Type ouvrage :	**Silex et Marne**
	Déclarant :	
	Locataire ou fermier :	
	Propriétaire :	**RION**
Elements de localisation	*Plan de localisation :*	*Echelle :*
	Lieu-dit :	
	Cadastre de référence :	
	Référence parcellaire :	*Section :* **A** *Parcelle :* **212**
	Autre information :	
	Observations :	**Ponts et chaussées / entretien des chaussées d'empierrement / 1886-1890**
Elements de dimensionnement déclarés	*Plan d'extension :*	*Echelle :*
	Caractéristiques puits :	*Profondeur* */ Diamètre* */ Maçonné*
	Volume exploité :	
	Nombre d'étage(s) :	
	Chambres(s) :	
	Observations :	

DÉSIGNATION des sections de la route où seront déposés les matériaux.	NATURE des matériaux.	DÉSIGNATION DES LIEUX D'EXTRACTION			DISTANCE moyenne des transports	OBSERVATIONS
		COMMUNE.	SECTION et numéros du cadastre.	NOMS des propriétaires.		
1re Section — De 16k0 à 22k8.	Silex et Marne	Cliponville	Son B, n° 5	Dlle Delaune	1050m	
	— id. —	Héricourt-en-Caux	Son B, n° 32	Brambot		
	— id. —	Cliponville	Son B, nos 66 et 67	Ve Dhomé		
2e Section — De 22k8 à 32k5	— id. —	Héricourt-en-Caux	Son A, n° 44	Ve Duchesnay	1300m	
	— id. —	Auvéville	Son C n° 413	Lemaignent		
	— id. —	Canville	Son A n° 116	Ve Lasnon		
	— id. —	Harcanville	Son A, nos 106, 108, 109	de Clermont-Tonnerre		
	— id. —	Doudeville	Son D, nos 593 et 594	Ve de Biencourt		
3e Section — De 32k5 à 39k0	Silex et Marne	Doudeville	Son A nos 526, 528	Mis de Montault	1600m	
	— id. —	Etalleville	Son A nos 443, 444	Ve de Lamoye		
	— id. —	Reuville	Son B, n° 66	Follenfan		
	— id. —	Saâne St Just	Son A, nos 210, 212	Rion		

DÉPARTEMENT
de la
SEINE-INFÉRIEURE

ARRONDISSEMENT
du Sud.

PONTS ET CHAUSSÉES
INGÉNIEUR ORDINAIRE
N° 1373
Le 1er Décembre 1885
REG.A
ARRONDISSEMENT DU SUD (SEINE-INFÉRIEURE)

PONTS ET CHAUSSÉES

ENTRETIEN

DES

CHAUSSÉES D'EMPIERREMENT

Route Départle n° 19, de Bolbec à Blangy,
partie comprise entre la Route Départementale N° 9
et la borne 16k,0 (à St Pierre-Lavis) ayant une longueur totale
de 16 000 mètres, ~~dont~~ en empierrement.

38e LOT

DEVIS

BAIL D'ENTRETIEN POUR LES ANNÉES 1886 A 1890 INCLUSIVEMENT

Adjudication du 7 Janvier **1886.**

Le S Delphin Bazard Entrepreneur à Bolbec

Rabais de onze **centimes par franc.**

Indice n° : 76549-015

Parcelle napoléonienne gardée pour information (information partielle ou incomplète)

Localisation

Département : 76 - Seine-Maritime

Commune : Saâne-Saint-Just

Repères locaux

Hameau/Lieu-dit :

Autre (route, chemin...) :

Coordonnées

Système :

Orig. report carto :

x :

y :

Précision :

Type de Report : *Non localisable*

Contexte

Geomorphologique :

Source(s) de l'information

Reprise indice sans modification du RICS initial :Ingetec / 7056 / juillet 2010

Archives (Cf. fiche(s) détaillée(s) page(s) suivante(s))

Départementales || Réf.: 8S21 | Section: C | Parcelle: 6 | || Date: 28/12/1908 |

Témoignages

Photo aérienne

Terrain

- ☐ Effondrement
- ☐ Affaissement-dépression
- ☐ Zone remblayée
- ☐ Puits
- ☐ Entrée à flanc de coteaux (cavage)
- ☐ Arbre isolé
- ☐ Autre :
- ☐ Aucun

Géométrie :

- ☐ Circulaire — Diamètre (m) # — Profondeur max (m) #
- ☐ Quelconque — Longueur min (m) # — Longueur max (m) #

Observations

Origine probable de l'indice

Type

- ☐ Carrière souterraine
- ☐ Carrière à ciel ouvert
- ☑ Carrière type inconnu
- ☐ Karstique (Naturel)
- ☐ Indéterminé
- ☐ Puits à eau

Matière extraite

- ☐ Marne
- ☐ Pierre de taille
- ☐ Cailloux
- ☐ Argile
- ☐ Sable

Commentaires

Explor-e 2023 : Le cadastre napoléonien de la commune de Saâne-Saint-Just, support de la déclaration, est polygoné. Or la localisation mentionnée par le document d'archive n'indique pas la polygone. L'indice est donc non localisable et la fiche est conservée pour mémoire.

Indice 76549-015 / Détail document d'archives anciennes

Origine du document	*Archives départementales*		
	Cote : **8S21**		
Elements extraits	*Date du document :* **28/12/1908**		
	Type ouvrage :		
	Déclarant : **CHAPELLE Henri**		
	Locataire ou fermier :		
	Propriétaire :		
Elements de localisation	*Plan de localisation :*		*Echelle :*
	Lieu-dit :		
	Cadastre de référence :		
	Référence parcellaire : *Section :* **C**	*Parcelle :* **6**	
	Autre information :		
	Observations : **Registre de déclaration d'ouverture de carrière / Numéro d'ordre : 6112**		
Elements de dimensionnement déclarés	*Plan d'extension :*		*Echelle :*
	Caractéristiques puits : *Profondeur*	*/ Diamètre*	*/ Maçonné*
	Volume exploité :		
	Nombre d'étage(s) :		
	Chambres(s) :		
	Observations :		

Nos D'ORDRE.	NOM ET PRÉNOMS DU DÉCLARANT.	COMMUNE OU A LIEU L'EXPLOITATION de la carrière.	SECTION cadastrale.	NUMÉROS DU CADASTRE.	DATE DE LA COMMUNICATION à la Préfecture.	DATE DE LA COMMUNICATION au service des Mines.
6097	Lemare Alexandre	Yébleron	B	71	17 Déc.	17 Déc.
6098	Ménerel ~~ne~~ Bolbec	Bréauté	B	380	d°	d°
6099	Mauger Emile	Ventes St Rémy	A	197	d°	d°
6100	Verrier Eugène	Ambrumesnil	C	51	d°	d°
6101	Fauquet Gaston	St Jean de Folleville	C	20	18 Déc.	18 Déc.
6102	Pochon Ursin	Bosc le Hard	A	—	19 Déc.	19 Déc.
6103	Rocher Jules	Ancourt ~~[illegible]~~-Grainvinat	A	91	d°	d°
6104	Duraquet	St Denis d'Aclon	A	172	d°	d°
6105	Tassery Charles	Boisguillaume	A	145	21 Déc.	21 Déc.
6106	Greny	Vassonville	A	11	d°	d°
6107	Laurent Edouard fils	St Aubin Celloville	A	167	d°	d°
6108	Lemonnier Charles	Ocqueville	B	238	22 Déc 08	22 Déc 08
6109	Colange Marie	Cressy	—	347	d°	d°
6110	Tronel Georges	Ste Geneviève	A	138	d°	d°
6111	Leroux Jules	~~S~~ Brachy	D	41	d°	d°
6112	Chapelle Henri	~~Bretteville~~, Saâne St Just	C	6	28 Déc.	28 Déc.
6113	Pollet Alfred	Gouchaupré	A	274	d°	d°
6114	Lebourg Jules	Ectot les Baons	A	435	d°	d°

Nos D'ORDRE.	NOM ET PRÉNOMS DU DÉCLARANT.	COMMUNE OU A LIEU L'EXPLOITATION de la carrière.	SECTION cadastrale.	NUMÉROS DU CADASTRE.	DATE DE LA COMMUNICATION à la Préfecture.	DATE DE LA COMMUNICATION au service des Mines.
6115	Guignant Alexandre	Rocquemont	A	268-271	28 Déc. 08	28 Déc. 08
6116	Dumontier Albert	Vieux Manoir	F	99 ~~132~~	d°	d°
6117	Sandret Paul	Ectot l'Auber	B	51	d°	d°
6118	Carpentier Georges	St Germain des Essourts	A	78	d°	d°
6119	Lelong Alfred	St Martin en Campagne	B	1216	d°	d°
6120	Delettre Charles	d°	B	664-665	d°	d°
6121	Grenier J. B.	Lamberville	A	31	d°	d°
6122	Beaudoin Emare	Hautot-le-Vatois ~~[illegible]~~ en Caux	A	201	d°	d°
6123	Mabire Louis	Rocquemont	B	44.46.47	d°	d°
6124	Camet	Lierville	B	159	d°	d°
6125	Nepveu Jules	Ste Geneviève	C	190	29 Déc 08	29 Déc 08
6126	Deneux Léon	Ocqueville	B	257	d°	d°
6127	Viandier Jules	Offranville	D	36	d°	d°
6128	Anson Eugène	Omonville	B	2	d°	d°
6129	Leborgne Gustave	Auquemesnil	A	268	d°	d°
6130	Blondel Adolphe	~~Gonnetot~~ St Ste Greuville	A	30	d°	d°
6131	Lardan Daniel	St Pierre le Vieux	B	142	31 Déc.	31 Déc.
6132	Boullet Georges	Montérolier	A	260	31 Déc.	31 Déc.
6133	Doublet Jules	Yquebeuf	B	305	31 Déc.	31 Déc.

Indice n° : 76549-016

Parcelle napoléonienne gardée pour information (information partielle ou incomplète)

Localisation

Département : 76 - Seine-Maritime

Commune : Saâne-Saint-Just

Repères locaux

Hameau/Lieu-dit :

Autre (route, chemin...) :

Coordonnées

Système :

Orig. report carto :

x :

y :

Précision :

Type de Report : *Non localisable*

Contexte

Geomorphologique :

Source(s) de l'information

Reprise indice sans modification du RICS initial :Ingetec / 7056 / juillet 2010

Archives (Cf. fiche(s) détaillée(s) page(s) suivante(s))

Départementales || Réf.: 8S16 | Section: C | Parcelle: 9 | || Date: 1890 |

Témoignages

Photo aérienne

Terrain

- ☐ Effondrement
- ☐ Affaissement-dépression
- ☐ Zone remblayée
- ☐ Puits
- ☐ Entrée à flanc de coteaux (cavage)
- ☐ Arbre isolé
- ☐ Autre :
- ☐ Aucun

Géométrie :

- ☐ Circulaire — Diamètre (m) # — Profondeur max (m) #
- ☐ Quelconque — Longueur min (m) # — Longueur max (m) #

Observations

Ingetec 2010 : Zone parcellaire inaccessible en l'absence de voie de communication et repères.

Origine probable de l'indice

Type

- ☑ Carrière souterraine
- ☐ Carrière à ciel ouvert
- ☐ Carrière type inconnu
- ☐ Karstique (Naturel)
- ☐ Indéterminé
- ☐ Puits à eau

Matière extraite

- ☐ Marne
- ☐ Pierre de taille
- ☐ Cailloux
- ☐ Argile
- ☐ Sable

Commentaires

Explor-e 2023 : Le cadastre napoléonien de la commune de Saâne-Saint-Just, support de la déclaration, est polygoné. Or la localisation mentionnée par le document d'archive n'indique pas la polygone. L'indice est donc non localisable et la fiche est conservée pour mémoire. // La parcelle autrefois représentée par Ingetec est donc conservée pour mémoire sans périmètre de sécurité.

Indice 76549-016 / Détail document d'archives anciennes

Origine du document	*Archives départementales*	
	Cote :	**8S16**
Elements extraits	*Date du document :*	**1890**
	Type ouvrage :	**Souterrain**
	Déclarant :	**VALLEE**
	Locataire ou fermier :	
	Propriétaire :	
Elements de localisation	*Plan de localisation :*	*Echelle :*
	Lieu-dit :	
	Cadastre de référence :	
	Référence parcellaire :	*Section :* **C** *Parcelle :* **9**
	Autre information :	
	Observations :	**Etat des différentes carrières du département / Dispense de délégués à la sécurité des ouvriers mineurs.**
Elements de dimensionnement déclarés	*Plan d'extension :*	*Echelle :*
	Caractéristiques puits :	*Profondeur* */ Diamètre* */ Maçonné*
	Volume exploité :	
	Nombre d'étage(s) :	
	Chambres(s) :	
	Observations :	

NUMÉROS d'ordre par concession ou exploitation. 1	DÉSIGNATION ET ADRESSE DE L'EXPLOITANT. 2	NOM ET ADRESSE DU REPRÉSENTANT. 3	DÉSIGNATION DE LA CONCESSION. 4	DÉSIGNATION ou NATURE DE LA MINIÈRE ou carrière. 5	COMMUNES du LIEU DE L'EXPLOITATION. 6	NOMBRE d'ouvriers. 7	MOTIFS DE LA DISPENSE PROPOSÉE par l'ingénieur ordinaire. 8	OBSERVATIONS et PROPOSITIONS DE L'INGÉNIEUR EN CHEF. 9	DÉCISION du PRÉFET. 10
224	Guérillon Alfred à Lammerville	le même	Parcelle N° 148 Section B	Marnière	Lammerville	2	Faible importance de l'exploitation.	Avis conforme.	
225	Leboulenger id	id	— 12 — D	id	id	2			
226	Lesur Benoni		— D — C			2			
227	Lhéreux Samuel à Lunerais		— J 43 — B		Lunerais	2			
228	Lieuris id		— C 42 — A		id	2			
229	Pierre Néel		— C 84 — E			2			
230	Larchevêque		— B 11 — C			2			
231	Cappon à Omonville		— A 9 — B		Omonville	2			
232	Jules Lefebvre à Roisville		terre N° 49 du Cadastre		Roisville	2			
233	Poulain Jules à Lammerville		" "		id	2			
234	— id — — id —		" "			2			
235	Anquetil à St Ouen-le-Mauger		" "		St Ouen-le-Mauger	2			
236	Savoye Eugène — id —		" "		id	2			
237	Vallée à Saâne-St Just		Parcelle A Section D		Saâne-St Just	2			
238	Vallée — id —		— N° 9 — C		id	2			
239	Flahaut Narcisse à St Mards		— " — "		St Mards	2			
240	Maurus Séverin — id —		— " — "		id	2			
241	Ferrant Charles à Sassetot-le-Malgardé		— D 83 — "		Sassetot-le-Malgardé	2			
242	— id — — id —		— B 15 — A		id.	2			

OBSERVATIONS.

147

NUMÉROS d'ordre par exploitation.	DÉSIGNATION DE L'EXPLOITANT.	DÉSIGNATION de LA CONCESSION OU DE L'EXPLOITATION.		COMMUNE DE LA CONCESSION ou exploitation.	NOMBRE D'OUVRIERS.
235	Anquetil à St Ouen le Mauger	Parcelle n° —	Section —	St Ouen le Mauger	2
236	Lecomte Eugène — id —	—	—		2
237	Vallée à Saâne St Just	1	9	Saâne St Just	2
238	Vallée — id —	9	C		2
239	Flahaut Hernitte à St Mards	—	—	St Mards	2
240	Maurouf Tiesrin — id —	—	—		2
241	Ferrant Charles à Lestottot Malgardé	995	—	Lestottot le Malgardé	2
242	— id — id	315	A	id	2
243	Thas Armand à Ambrumesnil	462	B	Ambrumesnil	2
244	Guérard Désiré à Thil Manneville	369	B	Thil Manneville	2
245	Vve Houllelot id	2446	A	id	2
246	Allard Pierre	1244	B		2
247	Emile Corneille	1453	B		2
248	Henriette Anthiaume	455-58	A		2
249	— id —	5 12	B		2
250	— id —	3 23	B		2
251	Corneille Pompée	1323 24	A		2
252	Fouache Henriette	267	A		2
253	Emile Lehoux	163	A		2
254	Bréhillon à Bacqueville	—	—	Bacqueville	2
255	Benoist Auguste id	24	B	id	2
256	Loger Isidore	132	B		2
257	Allemane Alphonse à Omonville	43	B	Omonville	2
258	Brandt François id	4	B	id	2
259	Lecerf Louis	22.23	B		

Indice n° : 76549-017

Parcelle napoléonienne gardée pour information (information partielle ou incomplète)

Localisation

Département : 76 - Seine-Maritime

Commune : Saâne-Saint-Just

Repères locaux

Hameau/Lieu-dit : Plaine d'Herbouville

Autre (route, chemin...) :

Coordonnées

Système :

Orig. report carto :

x :

y :

Précision :

Type de Report : *Non localisable*

Contexte

Geomorphologique :

Source(s) de l'information

Reprise indice sans modification du RICS initial :Ingetec / 7056 / juillet 2010

Archives (Cf. fiche(s) détaillée(s) page(s) suivante(s))

Départementales || Réf.: 8S198 | Section: C | Parcelle: 14 | || Date: 14/06/1920 |

Témoignages

Photo aérienne

Terrain

- ☐ Effondrement
- ☐ Affaissement-dépression
- ☐ Zone remblayée
- ☐ Puits
- ☐ Entrée à flanc de coteaux (cavage)
- ☐ Arbre isolé
- ☐ Autre :
- ☐ Aucun

Géométrie :

- ☐ Circulaire — Diamètre (m) # — Profondeur max (m) #
- ☐ Quelconque — Longueur min (m) # — Longueur max (m) #

Observations

Origine probable de l'indice

Type

- ☐ Carrière souterraine
- ☐ Carrière à ciel ouvert
- ☑ Carrière type inconnu
- ☐ Karstique (Naturel)
- ☐ Indéterminé
- ☐ Puits à eau

Matière extraite

- ☐ Marne
- ☐ Pierre de taille
- ☐ Cailloux
- ☐ Argile
- ☐ Sable

Commentaires

Explor-e 2023 : Le cadastre napoléonien de la commune de Saâne-Saint-Just, support de la déclaration, est polygoné. Or la localisation mentionnée par le document d'archive n'indique pas la polygone. L'indice est donc non localisable et la fiche est conservée pour mémoire. // La parcelle autrefois représentée par Ingetec est donc conservée pour mémoire sans périmètre de sécurité.

Indice 76549-017 / Détail document d'archives anciennes

Origine du document	*Archives départementales*	
	Cote :	**8S198**
Elements extraits	*Date du document :*	**14/06/1920**
	Type ouvrage :	
	Déclarant :	**SENECAL Joseph**
	Locataire ou fermier :	
	Propriétaire :	
Elements de localisation	*Plan de localisation :*	*Echelle :*
	Lieu-dit :	
	Cadastre de référence :	
	Référence parcellaire :	*Section :* **C** *Parcelle :* **14**
	Autre information :	
	Observations :	**Registre de déclaration d'ouverture de carrière / Numéro d'ordre : 5278**
Elements de dimensionnement déclarés	*Plan d'extension :*	*Echelle :*
	Caractéristiques puits :	*Profondeur* */ Diamètre* */ Maçonné*
	Volume exploité :	
	Nombre d'étage(s) :	
	Chambres(s) :	
	Observations :	

Nos d'ordre	Nom et prénoms du déclarant.	Commune où a lieu l'exploitation de la carrière.	Section cadastrale.	Numéros du cadastre.	Date de la communication à la Préfecture.	Date de la communication au service des Mines.
5247	Fauvel Edmond	Étaimpuis	E	56	10 Février 1920	10 Février 1920
5248	Lethuex Gustave	Bornetot (par Estes)	A	120	10 Fev 1920	10 Février 1920
5249	Chemire	Avremesnil	A	83	10 Fevr 1920	10 Février 1920
5250	Vve Sanson	Longueil	B	2 et 29	10 Fev 1920	10 Fev 1920
5251	Leclerc Fabien	Bourg Dun	B	46	10 Février 1920	10 Février 1920
5252	Emo Georges par Paul Feray	Corp Mesnil	C	14	11 fev.	25 fev.
5253	Sadot Emile	Beaunay	A	117	11 fev	25 fev
5254	Leclere R.	St Pierre le Vieux	C	402	25 fev.	25 fev.
5255	Ligneau Leon	Goderville	[illegible]		25 fev	25 fev
5256	Lemarchant Pierre ou Lemonnier	Auppegard	A	34	22 fev. 1920	6 mars 20
5257	Pessy Victor	La Crique	B	280	19-2-1920	6 mars 20
5258	Lemonnier Charles	Envronville	A	107	7-2-1920	6-3-1920
5259	Blosseville François	Offranville	D	433	25-3-1920	25-3-1920
5260	Etancelin Joséphine	Offranville	D	82	25-3-1920	25-3-1920
5261	Lethuex Gustave	Bonnetot	A	7	25-3-1920	25-3-1920
5262	Moabire Auguste	Beaumont le Harang	C.	51	25-3-1920	25-3-1920
5263	Blosseville Emile	Blosseville s/ Mer	B	341	28-3-20	31-3-20
5264	~~Ferrand Joseph~~ Delacroix Hippolyte	~~Gonzeville~~ Martainville Epreville	B	10	7 avril 20	7 avril 20
5265	Depresle Emile	Martainville Epreville	C	92	2 avril 20	7 avril 20
5266	Dollé François	Ectot l'Auber	B	113	8 avril	16 avril
5267	Ferrand Joseph	Gonzeville	A	327	15 avril	16 avril
5268	Bouteiller	Sauqueville (marnière)	A	215	26 avril	26 avril
5269	Foliot Joseph	Bracquetuit (marnière)	A	140	24 avril	25 avril
5270	Dupray ou Duchemin	Gueuville carrière à ciel ouvert extract. cailloux	B	41	24 avril	25 avril
5271	[illegible] Emile	Auzouville l'Esneval (marnière)		117	27 avril	27 avril
5272	Pitou [illegible]	[illegible]	C	215	[illegible]	[illegible]
5273	Pricur Albert	Beaunay	A	85	7 mai	11 mai
5274	Poutigny Henri	Berville en Caux	A	735	14 mai	15 mai
5275	Olivier Emile	Hébervillle	B	58	8 juin	14-6-20
5276	Sadot Emile	Montreuil en Caux	A	287	30 mai	d°
5277	Bocquet Paul	St Pierre le Vieux	C	307	d° d°	d°
5278	Sénécal Joseph	Saâne St Just	C	14	12 d°	d°
5279	Buquet Adolphe	Yquebeuf	A	56	14-6-20	d°
5280	Roger Gilbert	Héberville	A	131	16 d°	16 d°
5281	Guérillon	Clères	B	29	27 juin	29 juin
5282	Sadot Emile	Montreuil en Caux	A	287	6-7-20	6-7-20

Indice n° : 76549-018

Indice issu des archives - sans localisation précise (parcelle "napoléonienne")

Localisation

Département : 76 - Seine-Maritime

Commune : Saâne-Saint-Just

Repères locaux

Hameau/Lieu-dit : Herbouville

Autre (route, chemin...) :

Coordonnées

Système :

Orig. report carto : *Plan*

x :

y :

Précision :

Type de Report : *Parcelle*

Contexte

Geomorphologique : *Flanc de coteau*

Altitude de la nappe : 50 m

Source : Atlas Hydro BRGM 2012

Source(s) de l'information

Reprise indice sans modification du RICS initial :Ingetec / 7056 / juillet 2010

Archives (Cf. fiche(s) détaillée(s) page(s) suivante(s))

Départementales || Réf.: 8S21 | Section: C | Parcelle: 18 | || Date: 12/01/1897 |

Témoignages

Photo aérienne

Terrain

- ☐ Effondrement
- ☐ Affaissement-dépression
- ☐ Zone remblayée
- ☐ Puits
- ☐ Entrée à flanc de coteaux (cavage)
- ☐ Arbre isolé
- ☐ Autre :
- ☐ Aucun

Géométrie :

- ☐ Circulaire — Diamètre (m) # — Profondeur max (m) #
- ☐ Quelconque — Longueur min (m) # — Longueur max (m) #

Observations

Ingetec 2010 : Parcelle qui n'a pu être prospectée du fait de la période de chasse le 08/02/2010, (chasseur chiens)

Origine probable de l'indice

Type

- ☐ Carrière souterraine
- ☑ Carrière à ciel ouvert
- ☐ Carrière type inconnu
- ☐ Karstique (Naturel)
- ☐ Indéterminé
- ☐ Puits à eau

Matière extraite

- ☐ Marne
- ☐ Pierre de taille
- ☐ Cailloux
- ☐ Argile
- ☐ Sable

Commentaires

Explor-e 2023 : relocalisation de l'indice après étude du cadastre napoléonien. Au vue du contexte géomorphologique et de la présence du cour d'eau à proximité, l'extraction à eu lieu à ciel ouvert.

Indice 76549-018 / Détail document d'archives anciennes

Origine du document	*Archives départementales*			
	Cote :	**8S21**		
Elements extraits	*Date du document :*	**12/01/1897**		
	Type ouvrage :	**Carrière...**		
	Déclarant :	**BAUDRIBOS Pierre**		
	Locataire ou fermier :			
	Propriétaire :			
Elements de localisation	*Plan de localisation :*			*Echelle :*
	Lieu-dit :			
	Cadastre de référence :			
	Référence parcellaire :	*Section :* **C**	*Parcelle :* **18**	*Polygone :* **A**
	Autre information :			
	Observations :	**Registre de déclaration d'ouverture de carrière / Numéro d'ordre : 570**		
Elements de dimensionnement déclarés	*Plan d'extension :*			*Echelle :*
	Caractéristiques puits :	*Profondeur*	*/ Diamètre*	*/ Maçonné*
	Volume exploité :			
	Nombre d'étage(s) :			
	Chambres(s) :			
	Observations :			

Nos d'ordre.	Nom et prénoms du déclarant.	Commune ou a lieu l'exploitation de la carrière.	Section cadastrale.	Numéros du cadastre.	Date de la communication à la Préfecture.	Date de la communication au service des Mines.	
534	de Rocquigny Charles	Ernemont s/Buchy	A	"	27/29 Xbre	29 Xbre	
535	Chicot Paul	Hattenville	A	61	24/29 do	do	
536	Percepied	St Riquier es plains	B	642	23/29 do	do	
537	Vve Vincent Auguste	Auberville la Renault	A	58	22/29 do	do	
538	Heignay Édouard	Fréaux	B	89	16/29 do	do	
539	Carpentier Alexandre	Épinay s/Duclair	Réouverture d'une carrière ayant fait l'objet d'une déclaration en date du 26 Mai 1887		26/29 Décembre	29 Xbre	
540	Bellet Gaston	Étainpuis	F	17	21/29 do	do	
541	Feinel Jean Bte	Anceaumeville	A	25	24/29 do	do	
542	Navarre Georges	St Aubin Routot	B	206	23/29 do	do	
543	Chénard Victor	Sausseuzemare	A	412	13/30 Xbre	30 Xbre	
544	Vve Schlumberger	St Pierre de Varengeville	C	156	27/30 Xbre	do	
545	Ennebic Alfred	Bosc Guérard St Adrien	A	95	30 Xbre	do	
546	Mellier Jules	Offranville	C	337-338	21/31 Xbre	31 Xbre	
547	Vve Cuvry Frédéric	Creuville	A	polyg. C No 11	24/31 Xbre	do	
548	Dufour Henri	Beuville la Bde	A	67	28/31 Xbre	do	
549	Bachelot Alphonse	Maucomble	B	150	28/31 Xbre	do	
550	Drouin Louis	Vieux Manoir	A	47 p.	17/31 Xbre	do	
551	Vve Vanderplaetsey Henri	St Maclou de Folleville	F	35	31 Xbre/5 Janvier	5 Janvier 1897	
552	Bréant Joseph	Ypreville Biville	C	264	9 Xbre/5 Jer	do	
553	Niel Henri	do	B	374	do	do	
554	Deschamps Emmanuel	do	"	418	25 juin 1896/5 Jer 97	do	
555	Jouanne Célestin	Yquebeuf	B	309	2/5 Janvier	do	
556	Démarest Louis	Isneauville	B	241 P	30 Xbre 1896/5 Jer	do	
557	Vve Gautier Eugène	Ingouville s/mer	B	176	23 Xbre/5 Jer	do	
558	Leblond Louis	Yvetot	Fort rouge		30 Xbre/5 Jer	do	à ciel ouvert
559	Quiéville Zéphyrin	Crasville la Roquefort	A	187	2/5 Jer	do	
560	Corbel Joseph	Rouville	A	304	31 Xbre/5 Jer	do	
561	Ferrette Adolphe	Brametot	A	425	31 Xbre/7 Jer	7 Janvier	
562	Letendre Isidore	St Léonard	A	1424	31 Xbre/7 Jer	do	à ciel ouvert
563	Lemaistre Alexandre	Virville	A	110	2/7 Janvier	do	
564	Ratel Jules	Étainpuis	E	147	12 Xbre/8 Janvier	8 Janvier	
565	Lemoine Pierre	Tourville s/Arques	"	360	30 Xbre/8 Janvier	do	
566	Lefau Georges	Rocquemont	A	308	31 Xbre/9 Jer	9 Janvier	2 marnières
567	Vve Lepiller	Autretot	B	145	7/9 Jer	do	
568	Mauger Charles	Beaunay	"	"	6/9 do	do	
569	Jean Albert	Sotteville lès Rouen	Rue de Paris, 205		7/12 do	12 Janvier	à ciel ouvert
570	Baudribos Pierre	Yainville St ...	C	polyg. A. No 15	7/12 Janvier	12 Janvier 1897	
571	Dupasseux Zéphirin	Mesnil Raoul	A	137	24 Xbre/12 Janvier	do	
572	Grandsire Ernest	Ethel Mauneville	B	polyg. B. No 72	31 Xbre/12 Jer	do	
573	Langlois Irénée	do	A	polyg. B 48-49	13 Xbre/12 Jer	do	
574	Chénard Victor	Sausseuzemare	A	412	7/13 Janvier	13 Janvier	
575	Déneuve Léon	do	A	45	do	do	
576	Mouquet Adolphe	Bacqueville	B. 321	polyg. M. No 5	9/13 Janvier	do	
577	Quertier Louis	Bouville	B	594	8/18 do	18 Janvier	
578	Leclerc François	do	B	247	do	do	
579	Roquigny Ernest	Ouville la Rre	B	318	8/18 do	do	
580	Raimbourville Georges	Gonneville	B / B	51 / 72	12 Xbre/18 Jer	do	2 carrières
581	Lecoeur Julien	Ouville l'Abbaye	B	72	13/18 Jer	do	
582	Crubert Nicolas	Gonnetot	A	59	16/18 Jer	do	
583	Larchevêque Irénée	Sevis	B	38	11/21 Jer	21 Janvier	
584	Saunier Louis	Bourville	A	87	12/21 do	do	
585	Chauvet Louis	Vve ... Vieux Manoir	A	34-35-36	2/21 do	do	
586	Bellenger p. Mme Vassany	Angerville la Martel	D	285	14 Xbre/21 Jer	do	
587	Duboc Henri	Graimbouville	A	61	8/21 Jer	do	
588	Leclerc Charles	Saussay	B	129	31 Xbre/21 Jer	do	
589	Delle Berthelot	Bosc le Hard	A	111	20/23 Jer	23 Janvier	
590	Vve Cordier Auguste	St Saens	E	117-128	12 Xbre/23 Jer	do	
591	Fourcin Jules	Montreuil en Caux	A	112-115	22/23 Jer	do	
592	Letellier Henri	Offranville	D	134	19/25 Jer	25 Janvier	
593	Oger Charles	Cuppegard	C	polyg. D. 14 ...	21/25 Jer	do	
594	Lecoeur Henri	Criquetot...	B	80	19/25 Jer	do	
595	Mascrier Auguste	Chièvreville	B	28	18/25 Jer	do	voir 800
596	Dumont Charles	La Feuillie	H	604	10/27 do	27 Janvier	
597	Vve Cordier Auguste	St Saens	E	113	18/27 do	do	
598	Leroux Adolphe	Haucourt	Terre appartenant à M. Brebon		12/27 do	do	à ciel ouvert
599	Léger Émile	Beaussault	Terre appartenant à M. le Marquis de Pallas		do	do	- do
600	Leclerc Michel	Grémonville	A	155	do	do	
601	Fleury Pierre	Fresnay le Long	D	47	19/29 Jer	29 Janvier	
602	Leboucher Alphonse	Isneauville	A	217	26/29 do	do	
603	Giffard	Nointot	A	225	23/29 do	do	
604	Féry Gustave	Crosville Alliquerville	C	134	26/29 do	do	
605	Roque Elphège	Berville	B	303	16/29 do	do	

Indice n° : 76549-019

Parcelle napoléonienne gardée pour information (information partielle ou incomplète)

Localisation

Département : 76 - Seine-Maritime

Commune : Saâne-Saint-Just

Repères locaux

Hameau/Lieu-dit :

Autre (route, chemin...) :

Coordonnées

Système :

Orig. report carto :

x :

y :

Précision :

Type de Report : *Non localisable*

Contexte

Geomorphologique :

Source(s) de l'information

Enrichissement du RICS initial :Ingetec / 7056 / juillet 2010

Archives (Cf. fiche(s) détaillée(s) page(s) suivante(s))

Départementales || Réf.: 8S198 | Section: C | Parcelle: 26 | || Date: 13/04/1921 |
Récentes || Auteur: BRGM | Réf.: Fiche HNOAW0030664 | | Date: 06/07/2010 |

Témoignages

Photo aérienne

Terrain

- ☐ Effondrement
- ☐ Affaissement-dépression
- ☐ Zone remblayée
- ☐ Puits
- ☐ Entrée à flanc de coteaux (cavage)
- ☐ Arbre isolé
- ☐ Autre :
- ☐ Aucun

Géométrie :

- ☐ Circulaire — Diamètre (m) # — Profondeur max (m) #
- ☐ Quelconque — Longueur min (m) # — Longueur max (m) #

Observations

Ingetec 2010 : Zone non prospectable

Origine probable de l'indice

Type

- ☐ Carrière souterraine
- ☐ Carrière à ciel ouvert
- ☑ Carrière type inconnu
- ☐ Karstique (Naturel)
- ☐ Indéterminé
- ☐ Puits à eau

Matière extraite

- ☐ Marne
- ☐ Pierre de taille
- ☐ Cailloux
- ☐ Argile
- ☐ Sable

Commentaires

Explor-e 2023 : Le cadastre napoléonien de la commune de Saâne-Saint-Just, support de la déclaration, est polygoné. Or la localisation mentionnée par le document d'archive n'indique pas la polygone. L'indice est donc non localisable et la fiche est conservée pour mémoire. // La parcelle autrefois représentée par Ingetec est donc conservée pour mémoire sans périmètre de sécurité.

Indice 76549-019 / Détail document d'archives récentes

Origine du document	*Auteur :*	**BRGM**
	Référence :	**Fiche HNOAW0030664**
	Date :	**06/07/2010**
Informations extraites	**Fiche base de donnée cavités souterraines - indice issu de l'inventaire communal Ingetec.**	
Elements de localisation	*Plan de localisation :*	*Echelle :*
	Lieu-dit :	
	Autre information :	
Elements de dimensionnement	*Plan d'extension :*	*Echelle :*
Remarques		

Indice 76549-019 / Détail document d'archives anciennes

Origine du document	***Archives départementales***			
	Cote :	**8S198**		
Elements extraits	*Date du document :*	**13/04/1921**		
	Type ouvrage :			
	Déclarant :	**BOUST Louis**		
	Locataire ou fermier :			
	Propriétaire :			
Elements de localisation	*Plan de localisation :*			*Echelle :*
	Lieu-dit :			
	Cadastre de référence :			
	Référence parcellaire :	*Section :* **C**	*Parcelle :* **26**	
	Autre information :			
	Observations :	**Registre de déclaration d'ouverture de carrière / Numéro d'ordre : 5355**		
Elements de dimensionnement déclarés	*Plan d'extension :*			*Echelle :*
	Caractéristiques puits :	*Profondeur*	*/ Diamètre*	*/ Maçonné*
	Volume exploité :			
	Nombre d'étage(s) :			
	Chambres(s) :			
	Observations :			

Nos d'ordre	Nom et prénoms du déclarant.	Commune ou a lieu l'exploitation de la carrière.	Section cadastrale.	Numéros du cadastre.	Date de la communication à la Préfecture.	Date de la communication au service des Mines.
5355	Boust, Louis	Saâne St Just	C	26	12-4-21	13-4-21
5356	Boullen Albert	Saint Mards	A	42	13-4-21	13-4-21
5357	Marescot Albert	Anglesqueville la Bras Long	A	274	16-4-21	16-4-21
5358	Gajot François	Le Tréport (Mesnil Val)	C	36-37	18 avril	18 avril
5359.	Levasseur, Georges	Bosc-Bérenger	A	39	23 avril	25 avril 21
5360	Anquetil Robert	Ste Colombe	B	5	3 mai	3 mai
5361	Lemercier, Charles	Beaunay (ham. de Beaunay)	B	368	7 mai	9 mai 21
5362	Bertin Maurice	Esteville	A	78	13 mai	13 mai
5363	Hautecœur Louis	Bosc. Mesnil	B	282	25 mai	26 mai
5364	Vve Lauren Eugénie [illegible]	Crasville la Roquefort	A	146	29 mai	31 mai
5365	Mme de Casabianca	Claville-Motteville	B	102	17 juin	17 juin
5366.	Picot, Paul	Anglesqueville la Bras Long	B	155	22 Juin	23 Juin 21
5367	Carpentier Alexandre (Il s'agit d'une déclaration faite à la Mairie de Montivilliers le 11 octobre 1920 et qui n'avait pas été transmise à la Préfecture.)	Montivilliers Route d'Epouville			29 juin 21	29 juin 21
5368	Huber J. B	Montivilliers chemin de gde Cor. n°31 borne kilométrique n°8.			29 juin 21	29 juin 21
5369.	Goupil Louis	Gueutteville-les-Grès	A.	338	2 juillet 21	13 juillet
5370	Bonabeau, à Paris 11 Bd Delessert	Dieppedalle. 82 quai de Danemark			18 juillet	29 juillet
5371	Melle Chenevier	Dieppedalle, 32 quai de [illegible]			28 juillet	3 août

Nos d'ordre	Nom et prénoms du déclarant.	Commune ou a lieu l'exploitation de la carrière.	Section cadastrale.	Numéros du cadastre.	Date de la communication à la Préfecture.	Date de la communication au service des Mines.
5372	Lefebvre Jules	Aubermesnil Beaumais	B	203	14 sept 21	14 sept. 21
5374	Ménard Joseph	Envronville les deux Eglises	A	690	16 sept 21	16 sept. 21
5375	Nevere Georges	Mesnil-Raoul	C	72	10 sept. 21	10 sept. 21
5376	Leclerc Emile	Ste Foy	B.	203	12 7bre 1921	14 7bre 1921
5377	Letourq Gustave	Bacqueville	B	296	id.	id.
5378	Baudouin Emile à [illegible]ville	Bailly en Rivière	[illegible]	16 et 17	17 sept.	27 sept.
5379	[illegible] François	Fécamp	C	394 P	27 sept.	27 sept.
5380.	Lemoine Roger	St Gilles de Crétot	B	321	23 sept.	24 sept.
5381	Drouet H.	St Martin en Campagne	B	825	2 octob.	4 octob.
5382	Lefebvre Vital	Anglesqueville la Bras Long	A	275	6-10-21.	6-10-21
5383	Mary [illegible]	Montivilliers	A	16	15 octob.	15 octob.
5384	Delisle Léopold à la Haye Malherbe (Copie de la déclaration [illegible])	Grand-Couronne / Grival	D / C	11 / 3	22 sept. / id.	27 octobre / id.
5385	Drouet H.	St Martin en Campagne	B	1058.59.60	5 nov.	5 nov.
5386	Renault Robert	Ambrumesnil	B	175	10 nov.	10 nov.
5387	Bouligny Henri à Berville en Caux	Drosay	A	782	12 nov.	12 nov.
5388	Bernage Laurent	Beuzeville la Grenier	A	396	12 nov.	12 nov.
5389	Mouchard Dominique	Cottévrard.	B	4	28 nov.	28 nov.
5390.	Fourquemin, cultivateur à St Vaast du Val.	Callenville les deux Eglises.	B	286.	16 nov.	29 nov.

HNOAW0030664

Cavités souterraines

Identifiant de la cavité :	HNOAW0030664
Type de cavité :	carrière
Nom de la cavité :	Indice 19 et 20
Département :	SEINE-MARITIME (76)
Nom de la commune (à la saisie) :	SAANE-SAINT-JUST (76549)
Coordonnées X,Y en Lambert 93 métrique :	551387, 6965015
Coordonnées X,Y ouvrage :	499153, 2530890
Lambert X,Y ouvrage :	Lambert 2 étendu
Précision coordonnées :	20m
Repérage géographique :	orifice supposé
Positionnement :	précis
Date de validité :	06/07/2010
Commentaires :	Centroïde de la parcelle. L'emprise de la cavité décrite correspond à la parcelle napoléonienne ayant fait l'objet d'une déclaration d'exploitation souterraine (extension réelle de l'exploitation inconnue)

Source d'information :

Source	Lieu d'archivage
Inventaire communal Ingetec	BRGM + archives départementales

Indice n° : 76549-020

Parcelle napoléonienne gardée pour information (information partielle ou incomplète)

Localisation

Département : 76 - Seine-Maritime

Commune : Saâne-Saint-Just

Repères locaux

Hameau/Lieu-dit : Plaine d'Herbouville

Autre (route, chemin...) :

Coordonnées

Système :

Orig. report carto :

x :

y :

Précision :

Type de Report : *Non localisable*

Contexte

Geomorphologique :

Source(s) de l'information

Enrichissement du RICS initial :Ingetec / 7056 / juillet 2010

Archives (Cf. fiche(s) détaillée(s) page(s) suivante(s))

Départementales || Réf.: 8S198 | Section: C | Parcelle: 29 | || Date: 12/02/1931 |
Récentes || Auteur: BRGM | Réf.: Fiche HNOAW0030664 | | Date: 06/07/2010 |

Témoignages

Photo aérienne

Terrain

- ☐ Effondrement
- ☐ Affaissement-dépression
- ☐ Zone remblayée
- ☐ Puits
- ☐ Entrée à flanc de coteaux (cavage)
- ☐ Arbre isolé
- ☐ Autre :
- ☐ Aucun

Géométrie :

- ☐ Circulaire — Diamètre (m) # — Profondeur max (m) #
- ☐ Quelconque — Longueur min (m) # — Longueur max (m) #

Observations

Origine probable de l'indice

Type

- ☐ Carrière souterraine
- ☐ Carrière à ciel ouvert
- ☑ Carrière type inconnu
- ☐ Karstique (Naturel)
- ☐ Indéterminé
- ☐ Puits à eau

Matière extraite

- ☐ Marne
- ☐ Pierre de taille
- ☐ Cailloux
- ☐ Argile
- ☐ Sable

Commentaires

Explor-e 2023 : Le cadastre napoléonien de la commune de Saâne-Saint-Just, support de la déclaration, est polygoné. Or la localisation mentionnée par le document d'archive n'indique pas la polygone. L'indice est donc non localisable et la fiche est conservée pour mémoire. // La parcelle autrefois représentée par Ingetec est donc conservée pour mémoire sans périmètre de sécurité.

Indice 76549-020 / Détail document d'archives récentes

Origine du document	*Auteur :*	**BRGM**
	Référence :	**Fiche HNOAW0030664**
	Date :	**06/07/2010**
Informations extraites	**Fiche base de donnée cavités souterraines - indice issu de l'inventaire communal Ingetec.**	
Elements de localisation	*Plan de localisation :*	*Echelle :*
	Lieu-dit :	
	Autre information :	
Elements de dimensionnement	*Plan d'extension :*	*Echelle :*
Remarques		

Indice 76549-020 / Détail document d'archives anciennes

Origine du document	***Archives départementales***			
	Cote :	**8S198**		
Elements extraits	*Date du document :*	**12/02/1931**		
	Type ouvrage :			
	Déclarant :	**BLONDEL René**		
	Locataire ou fermier :			
	Propriétaire :			
Elements de localisation	*Plan de localisation :*			*Echelle :*
	Lieu-dit :			
	Cadastre de référence :			
	Référence parcellaire :	*Section :* **C**	*Parcelle :* **29**	
	Autre information :			
	Observations :	**Registre de déclaration d'ouverture de carrière / Numéro d'ordre : 6117**		
Elements de dimensionnement déclarés	*Plan d'extension :*			*Echelle :*
	Caractéristiques puits :	*Profondeur*	*/ Diamètre*	*/ Maçonné*
	Volume exploité :			
	Nombre d'étage(s) :			
	Chambres(s) :			
	Observations :			

Nos d'ordre	Nom et prénoms du déclarant.	Commune ou a lieu l'exploitation de la carrière.	Section cadastrale.	Numéros du cadastre.	Date de la communication à la Préfecture.	Date de la communication au service des Mines.
6108	Mme Vve Bottois	Yébel	D.	75-78-79-80 81-82-90	5-2-1931	5-2-1931
6109	Letellier Louis	Ambrumesnil	C	87	d°	d°
6110	Burel Edouard	d°	C	106	d°	d°
6111	Martel Léon	Longueville	A	22	d°	d°
6112	Godard Max	Butot	C	72	d°	d°
6113	Cannebay Albert	Bourg-Dun	A.	167	d°	d°
6114	Mary Jules	Cottévrard	B	24	d°	d°
6115	M. Follet Auguste	St Pierre en Port				
6116	M. Morel Charles	Berteville St Ouen	A.	136	4-2-1931	9-2-1931
6117	M. Blondel Henri	Sâane St Just	C	29	12-2-1931	12-2-1931
6118	M. Bigue	Senneville s/ Fécamp	A	174	11 d°	d°
6119	M. Haquet André	Ypretot	D.	359	18-2-1931	20-2-1931
6120	M. Morel Charles	N.D. de Gravenchon	D	325		d°
6121	M. Loisel Alfred	Fongueusemare	B.	71	d°	d°
6122	M. Lorret	Criquetot l'Esneval	D.	323	d°	d°
6123	M. Dotal Léon	St Martin aux Arbres	B.	143	13-2-31	d°
6124	M. Comte Abner	Auppegard	C	261-2	d°	d°
6125	M. Paumier Louis	Bosc le Hard	E.	48	5-2-31	d°
6126	M. Blosseville Emile	Blosseville s/ Mer	B	471	d°	d°
6127	M. Lourdain	Auffay	C	109	20-2-31	21-2-31
6128	M. Cousin Gaston	Martigny	A	277	25-2-1931	3-3-1931
6129	Jolly Gaston	St Pierre en Port	B.	371	25-2-31	3-3-1931
6130	Hervieux Jean	Vassonville	E	96	28-2-31	3-3-1931
6131	Auger Robert	St Pierre en Port	B.	371	27-2-31	3-3-1931
6132	Lavoye Charles	Authieux Ratiéville	A	229	2-3-31	3-3-1931
6133	Lemaistre Georges	St Léonard	A.	1005	28-2-31	3-3-1931
6134	Bonhomme Joseph	Lammerville	C	148	27-2-31	4-3-1931
6135	Ferrand Emile	St Mards	B.	33	4-3-31	4-3-31
6136	Hébert H.	Bourville	A.	88	d°	d°
6137	Borel	Auppegard	C	342	d°	d°
6138	Lepesqueur, Louis	Oissel	C	54	d°...	7-3-31
6139	Bouvy Henri	Critot	A.	5	20-3-31	21-3-31
6140	Groult Henri	La Neuville Ch. d'Oissel.	C	3 & 50	d°	d°
6141	Blondel Henri	La Chapelle s/ Dun	A	308	d°	d°
6142	Rollant Daniel	Le Trait	A.	331	22-3-31	24-3-31
6143	Dantan Vve	Butot	B	23	d°	7

Nos d'ordre	Nom et prénoms du déclarant.	Commune ou a lieu l'exploitation de la carrière.	Section cadastrale.	Numéros du cadastre.	Date de la communication à la Préfecture.	Date de la communication au service des Mines.
6144	Langlois André	Fresne le Plan	D	30	3-3-3	2-?-31
6145	Liégeois Louis	Berneval le Grand	A	21-22-23	d°	d°
6146	Bevard Charles	St Aubin s/ Mer	D	22	3-?-3	5-?-3
6147	Lambard Louis	[illegible]	D.			
6148	Lecreux Henri	Heugleville s/ Scie	A	67	9-?-31	9-?-31
6149	Giffard Auguste	Beaunay	A	87	d°	d°
6150	Couture Jules	[illegible]	A	23	23-?-3	23-?-3
6151	Capitaine [illegible]	[illegible]	D	45	d°	d°
6152	Carpentier Robert	Montivilliers	C	135	30-?-3	2-5-3
6153	Gaudry Edmond	[illegible]	D	33-333	2-5-3	5-5-3
6154	Larchevêque Léon	Gonneville s/ Scie	A	22	d°	d°
6155	Grandière François	[illegible]	A	220	d°	d°
6156	Dronval	Sotteville lès Rouen	A	75-78	5-5-3	d°
	786-787-788-789-790-79	792-793-794-797-798-80	802-803 p. 805.			
	809-812-814-815.					
6157	de Belloy Henri	Côtes	C	144	10-5-3	13-5-3
6158	Brieux Henri	Bracquetuit	S.C	110	2?	d°
6159	Mme Bond	St Crespin	B.	19	24-5-31	25-5-31
6160	Mauronard Auguste	St Vaast du Val	C	30	1-6-31	2-6-31
6161	Delaporte	Anquiens	C	61	d°	d°
6162	Noël Ch.	Saussay				
6163	Mlles Humold Henri	Cany	C	117	2-6-31	2-6-31
6164	Frébourg née Varin	Senneville s/ Fécamp	A	565-568	d°	d°
6165	Mme Bond	St Crespin	B	19	3-6-3	5-6-31
6166	Carpentier Lucien	Montivilliers	C	158	13-6-3	14-6-3
6167	Garel Robert	Ferrières en Bray	A	36 p.	d°	d°
6168	Mallu	Belbeuf	B	867	19-6-31	23-6-31
6169	Ch. Noël	Saussay	A	5	22-6-3	d°
6170	Noblesse Eugène	Venestanville	A	48	30-6-3	1-7-31
6171	Neufville, René	Clères	B	29	16-7-31	17-7-31
6172	Carrières de Normandie	Le Havre	"	"	21-7-31	21-7-31
6173	Leroy Achille	Bosc le Hard	D	64	22-7-31	22-7-31
6174	Geraille Achille	St Jean de Folleville	A	290	11-8-31	11-8-31
6175	Bertin Maurice	[illegible]	A	10	10-9-31	10-9-31
6176	Dujardin Adolphe	Luneray	D	29	13-9-31	16-9-31
6177	Callens Jules	Blosseville s/ Mer	A	139	d°	d°

HNOAW0030664

Cavités souterraines

Identifiant de la cavité :	HNOAW0030664
Type de cavité :	carrière
Nom de la cavité :	Indice 19 et 20
Département :	SEINE-MARITIME (76)
Nom de la commune (à la saisie) :	SAANE-SAINT-JUST (76549)
Coordonnées X,Y en Lambert 93 métrique :	551387, 6965015
Coordonnées X,Y ouvrage :	499153, 2530890
Lambert X,Y ouvrage :	Lambert 2 étendu
Précision coordonnées :	20m
Repérage géographique :	orifice supposé
Positionnement :	précis
Date de validité :	06/07/2010
Commentaires :	Centroïde de la parcelle. L'emprise de la cavité décrite correspond à la parcelle napoléonienne ayant fait l'objet d'une déclaration d'exploitation souterraine (extension réelle de l'exploitation inconnue)

Source d'information :

Source	Lieu d'archivage
Inventaire communal Ingetec	BRGM + archives départementales

Indice n° : 76549-021

Parcelle napoléonienne gardée pour information (information partielle ou incomplète)

Localisation

Département : 76 - Seine-Maritime

Commune : Saâne-Saint-Just

Repères locaux

Hameau/Lieu-dit :

Autre (route, chemin...) :

Coordonnées

Système :

Orig. report carto :

x :

y :

Précision :

Type de Report : *Non localisable*

Contexte

Geomorphologique :

Source(s) de l'information

Reprise indice sans modification du RICS initial :Ingetec / 7056 / juillet 2010

Archives (Cf. fiche(s) détaillée(s) page(s) suivante(s))

Départementales || Réf.: 8S16 | || Date: 10/04/1821 |
Départementales || Réf.: 8S16 | || Date: 1821 |

Témoignages

Photo aérienne

Terrain

- ☐ Effondrement
- ☐ Affaissement-dépression
- ☐ Zone remblayée
- ☐ Puits
- ☐ Entrée à flanc de coteaux (cavage)
- ☐ Arbre isolé
- ☐ Autre :
- ☐ Aucun

Géométrie :

- ☐ Circulaire — Diamètre (m) # — Profondeur max (m) #
- ☐ Quelconque — Longueur min (m) # — Longueur max (m) #

Observations

Origine probable de l'indice

Type

- ☑ Carrière souterraine
- ☐ Carrière à ciel ouvert
- ☐ Carrière type inconnu
- ☐ Karstique (Naturel)
- ☐ Indéterminé
- ☐ Puits à eau

Matière extraite

- ☑ Marne
- ☐ Pierre de taille
- ☐ Cailloux
- ☐ Argile
- ☐ Sable

Commentaires

Ingetec 2010 : L'endroit supposé d'extraction est peut être situé dans le secteur de la côte vers Bacqueville en Caux au niveau du virage en épingle à cheveux.

Indice 76549-021 / Détail document d'archives anciennes

Origine du document

Archives départementales

Cote : **8S16**

Elements extraits

Date du document : **10/04/1821**

Type ouvrage :

Déclarant :

Locataire ou fermier :

Propriétaire :

Elements de localisation

Plan de localisation : *Echelle :*

Lieu-dit :

Cadastre de référence :

Référence parcellaire : *Section :* *Parcelle :*

Autre information :

Observations : **Courrier de la Sous-Préfecture au Préfet concernant une marnière située à proximité de la rte de St Laurent à Bacqueville.**

Elements de dimensionnement déclarés

Plan d'extension : *Echelle :*

Caractéristiques puits : *Profondeur* */ Diamètre* */ Maçonné*

Volume exploité :

Nombre d'étage(s) :

Chambres(s) :

Observations : **Explor-e 2023 : Erreur dans la référence du registre, archive non retrouvable.**

Indice 76549-021 / Détail document d'archives anciennes

Origine du document

Archives départementales

Cote : **8S16**

Elements extraits

Date du document : **1821**

Type ouvrage :

Déclarant :

Locataire ou fermier :

Propriétaire :

Elements de localisation

Plan de localisation : *Echelle :*

Lieu-dit :

Cadastre de référence :

Référence parcellaire : *Section :* *Parcelle :*

Autre information :

Observations : **Marnière distante de 6m de la rte de St Laurent à Bacqueville. Associée à un four à chaux.**

Elements de dimensionnement déclarés

Plan d'extension : *Echelle :*

Caractéristiques puits : *Profondeur* */ Diamètre* */ Maçonné*

Volume exploité :

Nombre d'étage(s) :

Chambres(s) :

Observations : **Explor-e 2023 : Erreur dans la référence du registre, archive non retrouvable.**

Indice n° : 76549-022

Indice mentionné lors de l'enquête orale - non visible sur le terrain

Localisation

Département : 76 - Seine-Maritime

Commune : Saâne-Saint-Just

Repères locaux

Hameau/Lieu-dit :

Autre (route, chemin...) :

Coordonnées

Système : *RFG93-CC50*

Orig. report carto : *Plan*

x : *1 550 207*

y : *9 175 194*

Précision :

Type de Report : *Ponctuel*

Contexte

Geomorphologique : *Flanc de coteau*

Altitude de la nappe : 60 m

Source : Atlas Hydro BRGM 2012

Source(s) de l'information

Enrichissement du RICS initial :Ingetec / 7056 / juillet 2010

Archives (Cf. fiche(s) détaillée(s) page(s) suivante(s))

Récentes || Auteur: BRGM | Réf.: Fiche HNOAW0030655 | | Date: 06/07/2010 |

Témoignages

Lieu	Déclarant	Date	Observations / déclarations
	M. FAUVEL Denis	*26/11/200?*	*Ingetec 2010 : "effondrement"*

Photo aérienne

Terrain

- ☐ Effondrement
- ☐ Affaissement-dépression
- ☐ Zone remblayée
- ☐ Puits
- ☐ Entrée à flanc de coteaux (cavage)
- ☐ Arbre isolé
- ☐ Autre :
- ☐ Aucun

Géométrie :

- ☐ Circulaire — Diamètre (m) # — Profondeur max (m) #
- ☐ Quelconque — Longueur min (m) # — Longueur max (m) #

Observations

Ingetec 2010 : "Rien de visible à l'endroit indiqué et dans la parcelle cultivée le 08/02/2010"

Origine probable de l'indice

Type

- ☐ Carrière souterraine
- ☐ Carrière à ciel ouvert
- ☑ Carrière type inconnu
- ☐ Karstique (Naturel)
- ☐ Indéterminé
- ☐ Puits à eau

Matière extraite

- ☐ Marne
- ☐ Pierre de taille
- ☐ Cailloux
- ☐ Argile
- ☐ Sable

Commentaires

Indice 76549-022 / Détail document d'archives récentes

Origine du document	*Auteur :*	**BRGM**
	Référence :	**Fiche HNOAW0030655**
	Date :	**06/07/2010**
Informations extraites	**Fiche base de donnée cavités souterraines - indice issu de l'inventaire communal Ingetec.**	
Elements de localisation	*Plan de localisation :*	*Echelle :*
	Lieu-dit :	
	Autre information :	
Elements de dimensionnement	*Plan d'extension :*	*Echelle :*
Remarques		

HNOAW0030655

Cavités souterraines

Identifiant de la cavité :	HNOAW0030655
Type de cavité :	indéterminé
Nom de la cavité :	Indice 22
Département :	SEINE-MARITIME (76)
Nom de la commune (à la saisie) :	SAANE-SAINT-JUST (76549)
Coordonnées X,Y en Lambert 93 métrique :	550081, 6964108
Coordonnées X,Y ouvrage :	497854, 2529971
Lambert X,Y ouvrage :	Lambert 2 étendu
Précision coordonnées :	10m
Repérage géographique :	orifice supposé
Positionnement :	précis
Date de validité :	06/07/2010

Source d'information :

Source	Lieu d'archivage
Inventaire communal Ingetec	BRGM + archives départementales

Indice n° : 76549-023

Indice mentionné lors de l'enquête orale - non visible sur le terrain

Localisation

Département : 76 - Seine-Maritime

Commune : Saâne-Saint-Just

Repères locaux

Hameau/Lieu-dit :

Autre (route, chemin...) :

Coordonnées

Système : *RFG93-CC50*

Orig. report carto : *Plan*

x : *1 549 922*

y : *9 175 801*

Précision :

Type de Report : *Ponctuel*

Contexte

Geomorphologique : *Flanc de coteau*

Altitude de la nappe : 60 m

Source : Atlas Hydro BRGM 2012

Source(s) de l'information

Enrichissement du RICS initial :Ingetec / 7056 / juillet 2010

Archives (Cf. fiche(s) détaillée(s) page(s) suivante(s))

Récentes || Auteur: BRGM | Réf.: Fiche HNOAW0030650 | | Date: 06/07/2010 |

Témoignages

Lieu	Déclarant	Date	Observations / déclarations
	M. VAUTIER Michel	*26/11/2010*	*Ingetc 2010 : "Marnière"*

Photo aérienne

Terrain

- ☐ Effondrement
- ☐ Affaissement-dépression
- ☐ Zone remblayée
- ☐ Puits
- ☐ Entrée à flanc de coteaux (cavage)
- ☐ Arbre isolé
- ☐ Autre :
- ☐ Aucun

Géométrie :

- ☐ Circulaire — Diamètre (m) # — Profondeur max (m) #
- ☐ Quelconque — Longueur min (m) # — Longueur max (m) #

Observations

Origine probable de l'indice

Type

- ☐ Carrière souterraine
- ☐ Carrière à ciel ouvert
- ☑ Carrière type inconnu
- ☐ Karstique (Naturel)
- ☐ Indéterminé
- ☐ Puits à eau

Matière extraite

- ☐ Marne
- ☐ Pierre de taille
- ☐ Cailloux
- ☐ Argile
- ☐ Sable

Commentaires

Indice 76549-023 / Détail document d'archives récentes

Origine du document	*Auteur :*	**BRGM**
	Référence :	**Fiche HNOAW0030650**
	Date :	**06/07/2010**
Informations extraites	**Fiche base de donnée cavités souterraines - indice issu de l'inventaire communal Ingetec.**	
Elements de localisation	*Plan de localisation :*	*Echelle :*
	Lieu-dit :	
	Autre information :	
Elements de dimensionnement	*Plan d'extension :*	*Echelle :*
Remarques		

HNOAW0030650

Cavités souterraines

Identifiant de la cavité :	HNOAW0030650
Type de cavité :	indéterminé
Nom de la cavité :	Indice 23
Département :	SEINE-MARITIME (76)
Nom de la commune (à la saisie) :	SAANE-SAINT-JUST (76549)
Coordonnées X,Y en Lambert 93 métrique :	549818, 6964694
Coordonnées X,Y ouvrage :	497586, 2530556
Lambert X,Y ouvrage :	Lambert 2 étendu
Précision coordonnées :	10m
Repérage géographique :	orifice supposé
Positionnement :	précis
Date de validité :	06/07/2010
Source d'information :	

Source	Lieu d'archivage
Inventaire communal Ingetec	BRGM + archives départementales

Indice n° : 76549-024

Indice mentionné lors de l'enquête orale - non visible sur le terrain

Localisation

Département : 76 - Seine-Maritime

Commune : Saâne-Saint-Just

Repères locaux

Hameau/Lieu-dit :

Autre (route, chemin...) :

Coordonnées

Système : *RFG93-CC50*

Orig. report carto : *Plan*

x : *1 550 538*

y : *9 175 882*

Précision :

Type de Report : *Ponctuel*

Contexte

Geomorphologique : *Vallée*

Altitude de la nappe : 60 m

Source : Atlas Hydro BRGM 2012

Source(s) de l'information

Enrichissement du RICS initial :Ingetec / 7056 / juillet 2010

Archives (Cf. fiche(s) détaillée(s) page(s) suivante(s))

Récentes || Auteur: BRGM | Réf.: Fiche HNOAW0030657 | | Date: 06/07/2010 |

Témoignages

Lieu	Déclarant	Date	Observations / déclarations
	M. FAUVEL Denis	*26/11/2010*	*Ingetec 2010 : " Remblai"*

Photo aérienne

Terrain

- ☐ Effondrement
- ☐ Affaissement-dépression
- ☐ Zone remblayée
- ☐ Puits
- ☐ Entrée à flanc de coteaux (cavage)
- ☐ Arbre isolé
- ☐ Autre :
- ☐ Aucun

Géométrie :

- ☐ Circulaire — Diamètre (m) # — Profondeur max (m) #
- ☐ Quelconque — Longueur min (m) # — Longueur max (m) #

Observations

Ingetec 2010 : "Rien de visible dans la prairie le 08/02/2010"

Origine probable de l'indice

Type

- ☐ Carrière souterraine
- ☐ Carrière à ciel ouvert
- ☐ Carrière type inconnu
- ☐ Karstique (Naturel)
- ☑ Indéterminé
- ☐ Puits à eau

Matière extraite

- ☐ Marne
- ☐ Pierre de taille
- ☐ Cailloux
- ☐ Argile
- ☐ Sable

Commentaires

Ingetec 2010 : L'existence d'une cavité souterraine en marge de la vallée et sur la pente est envisageable.

Indice 76549-024 / Détail document d'archives récentes

Origine du document	*Auteur :*	**BRGM**
	Référence :	**Fiche HNOAW0030657**
	Date :	**06/07/2010**
Informations extraites	**Fiche base de donnée cavités souterraines - indice issu de l'inventaire communal Ingetec.**	
Elements de localisation	*Plan de localisation :*	*Echelle :*
	Lieu-dit :	
	Autre information :	
Elements de dimensionnement	*Plan d'extension :*	*Echelle :*
Remarques		

HNOAW0030657

Cavités souterraines

Identifiant de la cavité :	HNOAW0030657
Type de cavité :	indéterminé
Nom de la cavité :	Indice 24
Département :	SEINE-MARITIME (76)
Nom de la commune (à la saisie) :	SAANE-SAINT-JUST (76549)
Coordonnées X,Y en Lambert 93 métrique :	550418, 6964785
Coordonnées X,Y ouvrage :	498185, 2530652
Lambert X,Y ouvrage :	Lambert 2 étendu
Précision coordonnées :	10m
Repérage géographique :	orifice supposé
Positionnement :	précis
Date de validité :	06/07/2010
Source d'information :	

Source	Lieu d'archivage
Inventaire communal Ingetec	BRGM + archives départementales

Indice n° : 76549-025

Indice mentionné lors de l'enquête orale - non visible sur le terrain

Localisation

Département : 76 - Seine-Maritime

Commune : Saâne-Saint-Just

Repères locaux

Hameau/Lieu-dit :

Autre (route, chemin...) :

Coordonnées

Système : *RFG93-CC50*

Orig. report carto : *Plan*

x : *1 550 493*

y : *9 175 924*

Précision :

Type de Report : *Ponctuel*

Contexte

Geomorphologique : *Flanc de coteau*

Altitude de la nappe : 60 m

Source : Atlas Hydro BRGM 2012

Source(s) de l'information

Reprise indice sans modification du RICS initial :Ingetec / 7056 / juillet 2010

Archives (Cf. fiche(s) détaillée(s) page(s) suivante(s))

Témoignages

Lieu	Déclarant	Date	Observations / déclarations
	M. FAUVEL Denis	*26/11/2010*	*Ingetec 2010 : " Effondrement"*

Photo aérienne

Terrain

- ☐ Effondrement
- ☐ Affaissement-dépression
- ☐ Zone remblayée
- ☐ Puits
- ☐ Entrée à flanc de coteaux (cavage)
- ☐ Arbre isolé
- ☐ Autre :
- ☐ Aucun

Géométrie :

- ☐ Circulaire — Diamètre (m) # — Profondeur max (m) #
- ☐ Quelconque — Longueur min (m) # — Longueur max (m) #

Observations

Ingetec 2010 : " Rien de particulier n'a été observé en bord de la route le 08/02/2010 "

Origine probable de l'indice

Type

- ☐ Carrière souterraine
- ☐ Carrière à ciel ouvert
- ☐ Carrière type inconnu
- ☐ Karstique (Naturel)
- ☑ Indéterminé
- ☐ Puits à eau

Matière extraite

- ☐ Marne
- ☐ Pierre de taille
- ☐ Cailloux
- ☐ Argile
- ☐ Sable

Commentaires

Indice n° : 76549-026

Indice mentionné lors de l'enquête orale - visible sur le terrain

Localisation

Département : 76 - Seine-Maritime

Commune : Saâne-Saint-Just

Repères locaux

Hameau/Lieu-dit :

Autre (route, chemin...) :

Coordonnées

Système : *RFG93-CC50*

Orig. report carto : *Plan*

x : *1 550 691*

y : *9 175 269*

Précision :

Type de Report : *Ponctuel*

Contexte

Geomorphologique : *Vallée*

Altitude de la nappe : 60 m

Source : Atlas Hydro BRGM 2012

Source(s) de l'information

Reprise indice sans modification du RICS initial :Ingetec / 7056 / juillet 2010

Archives (Cf. fiche(s) détaillée(s) page(s) suivante(s))

Témoignages

Lieu	Déclarant	Date	Observations / déclarations
	M. FAUVEL Denis	*26/11/200?*	*Ingetec 2010 : "Bétoire"*

Photo aérienne

Terrain

- ☐ Effondrement
- ☐ Affaissement-dépression
- ☐ Zone remblayée
- ☐ Puits
- ☐ Entrée à flanc de coteaux (cavage)
- ☐ Arbre isolé
- ☐ Autre :
- ☐ Aucun

Géométrie :

- ☐ Circulaire — Diamètre (m) # — Profondeur max (m) #
- ☑ Quelconque — Longueur min (m) # 2,5 — Longueur max (m) # 20

Observations

Ingetec 2010 : " Anomalie floristique observée dans la prairie le 08/02/2010"

Origine probable de l'indice

Type

- ☐ Carrière souterraine
- ☐ Carrière à ciel ouvert
- ☐ Carrière type inconnu
- ☑ Karstique (Naturel)
- ☐ Indéterminé
- ☐ Puits à eau

Matière extraite

- ☐ Marne
- ☐ Pierre de taille
- ☐ Cailloux
- ☐ Argile
- ☐ Sable

Commentaires

Indice n° : 76549-027

Indice mentionné lors de l'enquête orale - visible sur le terrain

Localisation

Département : 76 - Seine-Maritime

Commune : Saâne-Saint-Just

Repères locaux

Hameau/Lieu-dit :

Autre (route, chemin...) : RD2

Coordonnées

Système : *RFG93-CC50*

Orig. report carto : *Plan*

x : *1 550 646*

y : *9 174 865*

Précision :

Type de Report : *Ponctuel*

Contexte

Geomorphologique : *Vallée*

Altitude de la nappe : 60 m

Source : Atlas Hydro BRGM 2012

Source(s) de l'information

Reprise indice sans modification du RICS initial :Ingetec / 7056 / juillet 2010

Archives (Cf. fiche(s) détaillée(s) page(s) suivante(s))

Témoignages

Lieu	Déclarant	Date	Observations / déclarations
	M. FAUVEL Denis	*26/11/200?*	*Ingetec : "Effondrement"*

Photo aérienne

Terrain

- ☐ Effondrement
- ☐ Affaissement-dépression
- ☐ Zone remblayée
- ☐ Puits
- ☐ Entrée à flanc de coteaux (cavage)
- ☐ Arbre isolé
- ☐ Autre :
- ☐ Aucun

Géométrie :

- ☐ Circulaire — Diamètre (m) # — Profondeur max (m) #
- ☐ Quelconque — Longueur min (m) # — Longueur max (m) #

Observations

Ingetec 2010 : "Bétoire observée le long de la RD et dans fossé de collecte du pluvial, le 08/02/2010"

Origine probable de l'indice

Type

- ☐ Carrière souterraine
- ☐ Carrière à ciel ouvert
- ☐ Carrière type inconnu
- ☑ **Karstique (Naturel)**
- ☐ Indéterminé
- ☐ Puits à eau

Matière extraite

- ☐ Marne
- ☐ Pierre de taille
- ☐ Cailloux
- ☐ Argile
- ☐ Sable

Commentaires

Indice n° : 76549-028

Indice mentionné lors de l'enquête orale - non visible sur le terrain

Localisation

Département : 76 - Seine-Maritime

Commune : Saâne-Saint-Just

Repères locaux

Hameau/Lieu-dit :

Autre (route, chemin...) :

Coordonnées

Système : *RFG93-CC50*

Orig. report carto : *Plan*

x : *1 550 465*

y : *9 174 536*

Précision :

Type de Report : *Ponctuel*

Contexte

Geomorphologique : *Flanc de coteau*

Altitude de la nappe : 60 m

Source : Atlas Hydro BRGM 2012

Source(s) de l'information

Enrichissement du RICS initial :Ingetec / 7056 / juillet 2010

Archives (Cf. fiche(s) détaillée(s) page(s) suivante(s))

Récentes || Auteur: BRGM | Réf.: Fiche HNOAW0030661 | | Date: 06/07/2010 |

Témoignages

Lieu	Déclarant	Date	Observations / déclarations
	M. VAUTIER Michel	*26/11/200?*	*Ingetc 2010 : "cailloutière...mamière. effondrement diamètre 1.5m sur ancien chemin"*

Photo aérienne

Terrain

- ☐ Effondrement
- ☐ Affaissement-dépression
- ☐ Zone remblayée
- ☐ Puits
- ☐ Entrée à flanc de coteaux (cavage)
- ☐ Arbre isolé
- ☐ Autre :
- ☐ Aucun

Géométrie :

- ☐ Circulaire — Diamètre (m) # — Profondeur max (m) #
- ☐ Quelconque — Longueur min (m) # — Longueur max (m) #

Observations

Ingetec 2010 : "Rien de visible le 08/02/2010, à l'endroit indiqué et dans la parcelle cultivée."

Origine probable de l'indice

Type

- ☐ Carrière souterraine
- ☐ Carrière à ciel ouvert
- ☐ Carrière type inconnu
- ☐ Karstique (Naturel)
- ☑ Indéterminé
- ☐ Puits à eau

Matière extraite

- ☐ Marne
- ☐ Pierre de taille
- ☐ Cailloux
- ☐ Argile
- ☐ Sable

Commentaires

Indice 76549-028 / Détail document d'archives récentes

Origine du document	*Auteur :*	**BRGM**
	Référence :	**Fiche HNOAW0030661**
	Date :	**06/07/2010**
Informations extraites	**Fiche base de donnée cavités souterraines - indice issu de l'inventaire communal Ingetec.**	
Elements de localisation	*Plan de localisation :*	*Echelle :*
	Lieu-dit :	
	Autre information :	
Elements de dimensionnement	*Plan d'extension :*	*Echelle :*
Remarques		

HNOAW0030661

Cavités souterraines

Identifiant de la cavité :	HNOAW0030661
Type de cavité :	indéterminé
Nom de la cavité :	Indice 28
Département :	SEINE-MARITIME (76)
Nom de la commune (à la saisie) :	SAANE-SAINT-JUST (76549)
Coordonnées X,Y en Lambert 93 métrique :	550354, 6963451
Coordonnées X,Y ouvrage :	498132, 2529316
Lambert X,Y ouvrage :	Lambert 2 étendu
Précision coordonnées :	10m
Repérage géographique :	orifice supposé
Positionnement :	précis
Date de validité :	06/07/2010

Source d'information :

Source	Lieu d'archivage
Inventaire communal Ingetec	BRGM + archives départementales

Indice n° : 76549-029

Indice mentionné lors de l'enquête orale - non visible sur le terrain

Localisation

Département : 76 - Seine-Maritime

Commune : Saâne-Saint-Just

Repères locaux

Hameau/Lieu-dit :

Autre (route, chemin...) :

Coordonnées

Système : *RFG93-CC50*

Orig. report carto : *Plan*

x : *1 550 184*

y : *9 174 344*

Précision :

Type de Report : *Ponctuel*

Contexte

Geomorphologique : *Flanc de coteau*

Altitude de la nappe : 70 m

Source : Atlas Hydro BRGM 2012

Source(s) de l'information

Enrichissement du RICS initial :Ingetec / 7056 / juillet 2010

Archives (Cf. fiche(s) détaillée(s) page(s) suivante(s))

Récentes || Auteur: BRGM | Réf.: Fiche HNOAW0030662 | | Date: 06/07/2010 |

Témoignages

Lieu	Déclarant	Date	Observations / déclarations
	M. VAUTIER Michel	*26/11/200?*	*Ingetec 2010 : " Marnière de 5 à 6m de diamètre"*

Photo aérienne

Terrain

- ☐ Effondrement
- ☐ Affaissement-dépression
- ☐ Zone remblayée
- ☐ Puits
- ☐ Entrée à flanc de coteaux (cavage)
- ☐ Arbre isolé
- ☐ Autre :
- ☐ Aucun

Géométrie :

- ☐ Circulaire — Diamètre (m) # — Profondeur max (m) #
- ☐ Quelconque — Longueur min (m) # — Longueur max (m) #

Observations

Ingetec 2010 : "Rien de visible le 08/02/2010, à l'endroit indiqué et dans la parcelle cultivée."

Origine probable de l'indice

Type

- ☐ Carrière souterraine
- ☐ Carrière à ciel ouvert
- ☐ Carrière type inconnu
- ☐ Karstique (Naturel)
- ☑ Indéterminé
- ☐ Puits à eau

Matière extraite

- ☐ Marne
- ☐ Pierre de taille
- ☐ Cailloux
- ☐ Argile
- ☐ Sable

Commentaires

Indice 76549-029 / Détail document d'archives récentes

Origine du document	*Auteur :*	**BRGM**
	Référence :	**Fiche HNOAW0030662**
	Date :	**06/07/2010**
Informations extraites	**Fiche base de donnée cavités souterraines - indice issu de l'inventaire communal Ingetec.**	
Elements de localisation	*Plan de localisation :*	*Echelle :*
	Lieu-dit :	
	Autre information :	
Elements de dimensionnement	*Plan d'extension :*	*Echelle :*
Remarques		

HNOAW0030662

Cavités souterraines

Identifiant de la cavité :	HNOAW0030662
Type de cavité :	indéterminé
Nom de la cavité :	Indice 29
Département :	SEINE-MARITIME (76)
Nom de la commune (à la saisie) :	SAANE-SAINT-JUST (76549)
Coordonnées X,Y en Lambert 93 métrique :	550042, 6963294
Coordonnées X,Y ouvrage :	497821, 2529157
Lambert X,Y ouvrage :	Lambert 2 étendu
Précision coordonnées :	10m
Repérage géographique :	orifice supposé
Positionnement :	précis
Date de validité :	06/07/2010

Source d'information :

Source	Lieu d'archivage
Inventaire communal Ingetec	BRGM + archives départementales

Indice n° : 76549-030

Indice mentionné lors de l'enquête orale - non visible sur le terrain

Localisation

Département : 76 - Seine-Maritime

Commune : Saâne-Saint-Just

Repères locaux

Hameau/Lieu-dit :

Autre (route, chemin...) :

Coordonnées

Système : *RFG93-CC50*

Orig. report carto : *Plan*

x : *1 550 016*

y : *9 174 690*

Précision :

Type de Report : *Ponctuel*

Contexte

Geomorphologique : *Flanc de coteau*

Altitude de la nappe : 70 m

Source : Atlas Hydro BRGM 2012

Source(s) de l'information

Enrichissement du RICS initial :Ingetec / 7056 / juillet 2010

Archives (Cf. fiche(s) détaillée(s) page(s) suivante(s))

Récentes || Auteur: BRGM | Réf.: Fiche HNOAW0030659 | | Date: 06/07/2010 |

Témoignages

Lieu	Déclarant	Date	Observations / déclarations
	M. VAUTIER Michel	*26/11/200?*	*Ingetec 2010 : "Marnière"*

Photo aérienne

Terrain

- ☐ Effondrement
- ☐ Affaissement-dépression
- ☐ Zone remblayée
- ☐ Puits
- ☐ Entrée à flanc de coteaux (cavage)
- ☐ Arbre isolé
- ☐ Autre :
- ☐ Aucun

Géométrie :

- ☐ Circulaire — Diamètre (m) # — Profondeur max (m) #
- ☐ Quelconque — Longueur min (m) # — Longueur max (m) #

Observations

Ingetec 2010 : "Rien de visible le 08/02/2010, à l'endroit indiqué et dans la parcelle en chaume"

Origine probable de l'indice

Type

- ☐ Carrière souterraine
- ☐ Carrière à ciel ouvert
- ☐ Carrière type inconnu
- ☐ Karstique (Naturel)
- ☑ Indéterminé
- ☐ Puits à eau

Matière extraite

- ☐ Marne
- ☐ Pierre de taille
- ☐ Cailloux
- ☐ Argile
- ☐ Sable

Commentaires

Indice 76549-030 / Détail document d'archives récentes

Origine du document	*Auteur :*	**BRGM**
	Référence :	**Fiche HNOAW0030659**
	Date :	**06/07/2010**
Informations extraites	**Fiche base de donnée cavités souterraines - indice issu de l'inventaire communal Ingetec.**	
Elements de localisation	*Plan de localisation :*	*Echelle :*
	Lieu-dit :	
	Autre information :	
Elements de dimensionnement	*Plan d'extension :*	*Echelle :*
Remarques		

HNOAW0030659

Cavités souterraines

Identifiant de la cavité :	HNOAW0030659
Type de cavité :	indéterminé
Nom de la cavité :	Indice 30
Département :	SEINE-MARITIME (76)
Nom de la commune (à la saisie) :	SAANE-SAINT-JUST (76549)
Coordonnées X,Y en Lambert 93 métrique :	549902, 6963603
Coordonnées X,Y ouvrage :	497679, 2529465
Lambert X,Y ouvrage :	Lambert 2 étendu
Précision coordonnées :	10m
Repérage géographique :	orifice supposé
Positionnement :	précis
Date de validité :	06/07/2010
Source d'information :	

Source	Lieu d'archivage
Inventaire communal Ingetec	BRGM + archives départementales

Indice n° : 76549-031

Indice mentionné lors de l'enquête orale - non visible sur le terrain

Localisation

Département : 76 - Seine-Maritime

Commune : Saâne-Saint-Just

Repères locaux

Hameau/Lieu-dit :

Autre (route, chemin...) :

Coordonnées

Système : *RFG93-CC50*

Orig. report carto : *Plan*

x : *1 550 491*

y : *9 176 193*

Précision :

Type de Report : *Ponctuel*

Contexte

Geomorphologique : *Flanc de coteau*

Altitude de la nappe : 60 m

Source : Atlas Hydro BRGM 2012

Source(s) de l'information

Enrichissement du RICS initial :Ingetec / 7056 / juillet 2010

Archives (Cf. fiche(s) détaillée(s) page(s) suivante(s))

Récentes || Auteur: BRGM | Réf.: Fiche HNOAW0030651 | | Date: 06/07/2010 |
Récentes || Auteur: BRGM | Réf.: Fiche 11101828 | | Date: 1995 |

Témoignages

Lieu	Déclarant	Date	Observations / déclarations
	M. VAUTIER Michel	*26/11/200?*	*Ingetec 2010 : "Marnière"*

Photo aérienne

Campagne	Date	Cliché	Stéréo.	Non stér.	Description
	2015		☐	☑	*Explor-e : Effondrement avec zone d'évitement.*
	2012		☐	☑	*Explor-e : Anomalie claire dans une parcelle en culture*
	1947		☐	☑	*Explor-e : Anomalie dans une parcelle en culture.*

Terrain

- ☐ Effondrement
- ☐ Affaissement-dépression
- ☐ Zone remblayée
- ☐ Puits
- ☐ Entrée à flanc de coteaux (cavage)
- ☐ Arbre isolé
- ☐ Autre :
- ☐ Aucun

Géométrie :

- ☐ Circulaire — Diamètre (m) # — Profondeur max (m) #
- ☐ Quelconque — Longueur min (m) # — Longueur max (m) #

Observations

Ingetec 2010 : "Rien de visible le 08/02/2010, à l'endroit indiqué et dans la parcelle cultivée."

Origine probable de l'indice

Type

- ☐ Carrière souterraine
- ☐ Carrière à ciel ouvert
- ☐ Carrière type inconnu
- ☐ Karstique (Naturel)
- ☑ Indéterminé
- ☐ Puits à eau

Matière extraite

- ☐ Marne
- ☐ Pierre de taille
- ☐ Cailloux
- ☐ Argile
- ☐ Sable

Commentaires

Explor-e 2023 : Relocalisation de l'indice ponctuel grâce aux analyse de photos aériennes.

Indice 76549-031 / Détail document d'archives récentes

Origine du document	*Auteur :*	**BRGM**
	Référence :	**Fiche 11101828**
	Date :	**1995**
Informations extraites	**Base de donnée mouvement de terrain (Georisques) - Effondrement/Affaisement**	
Elements de localisation	*Plan de localisation :*	*Echelle :*
	Lieu-dit :	
	Autre information :	
Elements de dimensionnement	*Plan d'extension :*	*Echelle :*
Remarques		

Indice 76549-031 / Détail document d'archives récentes

Origine du document	*Auteur :*	**BRGM**
	Référence :	**Fiche HNOAW0030651**
	Date :	**06/07/2010**
Informations extraites	**Fiche base de donnée cavités souterraines - indice issu de l'inventaire communal Ingetec.**	
Elements de localisation	*Plan de localisation :*	*Echelle :*
	Lieu-dit :	
	Autre information :	
Elements de dimensionnement	*Plan d'extension :*	*Echelle :*
Remarques		

HNOAW0030651

Cavités souterraines

Identifiant de la cavité :	HNOAW0030651
Type de cavité :	indéterminé
Nom de la cavité :	Indice 31
Département :	SEINE-MARITIME (76)
Nom de la commune (à la saisie) :	SAANE-SAINT-JUST (76549)
Coordonnées X,Y en Lambert 93 métrique :	550287, 6965100
Coordonnées X,Y ouvrage :	498052, 2530966
Lambert X,Y ouvrage :	Lambert 2 étendu
Précision coordonnées :	10m
Repérage géographique :	orifice supposé
Positionnement :	précis
Date de validité :	06/07/2010
Source d'information :	

Source	Lieu d'archivage
Inventaire communal Ingetec	BRGM + archives départementales

11101828

Fiche Détaillée

Identification

Type de mouvement :	Effondrement / Affaissement
Degré de fiabilité sur le type :	Fort
Date de début :	01/01/1995
Degré de précision sur la date :	Semestre
Département :	SEINE-MARITIME (76)
Commune principale :	SAANE-SAINT-JUST
Numéro INSEE :	76549
Coordonnées X saisi (m) :	498213
Coordonnées Y saisi (m) :	230699
Type coordonnées :	FRANCE NTF Lambert 1 Nord
Précision X Y saisi :	Décamètre
Longitude (°) :	0.92336237240435
Latitude (°) :	49.7673864988923

Qualité

Degré de fiabilité de la fiche :	Moyenne
Détail :	Information fiable, Saisie en différé par rapport à l'étude, Saisie non validée
Précision/Exhaustivité de la fiche :	Bonne

Source(s)

Organisme de saisie / Contexte étude : BRGM-HNO / BRGM/SGR/Haute-Normandie

Origines informations / Etudes réalisées	Date	Client
Vol BRGM 1995−BRGM−Archives BRGM - SGR Haute-Normandie	01/05/1995	
Vol BRGM 1995−Villey M., Gigot P.−Mission aérienne effectuée suite aux évènements de l'hiver 94-95 : survol et pointage sur carte des effondrements récents	−01/05/1995	−BRGM
BRGM/RP-52868-FR−Couëffe R., Lebret P.−Inventaire départemental des mouvements de terrain Département de la Seine -Maritime	−30/03/2004	−MEDD

Effondrement

Evolution de l'effondrement : Inconnu

Géologie

Nappe captive : Ne sais pas

Cause(s)

Cause anthropique : Antropique (Autre ...)
Cause naturelle : Naturelle (Autre ...)

Etude(s)

Référence	Organisme	Client	Titre	Auteur	Type d'étude	Etendue spatiale	Echelle	Commentaire
BRGM/RP-52868-FR	BRGM-HNO				Carte informative	Départementale	125000	Synthèse départementale
Vol BRGM 1995	BRGM-HNO				Carte informative	Départementale		



Indice n° : 76549-032

Indice mentionné lors de l'enquête orale - visible sur le terrain

Localisation

Département : 76 - Seine-Maritime

Commune : Saâne-Saint-Just

Repères locaux

Hameau/Lieu-dit :

Autre (route, chemin...) :

Coordonnées

Système : *RFG93-CC50*

Orig. report carto : *Plan*

x : *1 551 554*

y : *9 176 598*

Précision :

Type de Report : *Ponctuel*

Contexte

Geomorphologique : *Flanc de coteau*

Altitude de la nappe : **50 m**

Source : **Atlas Hydro BRGM 2012**

Source(s) de l'information

Enrichissement du RICS initial :Ingetec / 7056 / juillet 2010

Archives (Cf. fiche(s) détaillée(s) page(s) suivante(s))

Récentes || Auteur: BRGM | Réf.: Fiche HNOAW0030648 | | Date: 06/07/2010 |

Témoignages

Photo aérienne

Terrain

- ☐ Effondrement
- ☐ Affaissement-dépression
- ☑ **Zone remblayée**
- ☐ Puits
- ☐ Entrée à flanc de coteaux (cavage)
- ☐ Arbre isolé
- ☐ Autre :
- ☐ Aucun

Géométrie :

- ☑ **Circulaire** — Diamètre (m) # **5** — Profondeur max (m) #
- ☐ Quelconque — Longueur min (m) # — Longueur max (m) #

Observations

Ingetec 2010 : "Zone remblayée dans parcelle ancienne mentionnée dans les registres des AD 76."

Origine probable de l'indice

Type

- ☐ Carrière souterraine
- ☐ Carrière à ciel ouvert
- ☐ Carrière type inconnu
- ☐ Karstique (Naturel)
- ☑ **Indéterminé**
- ☐ Puits à eau

Matière extraite

- ☐ Marne
- ☐ Pierre de taille
- ☐ Cailloux
- ☐ Argile
- ☐ Sable

Commentaires

Indice 76549-032 / Détail document d'archives récentes

Origine du document	*Auteur :*	**BRGM**
	Référence :	**Fiche HNOAW0030648**
	Date :	**06/07/2010**
Informations extraites	**Fiche base de donnée cavités souterraines - indice issu de l'inventaire communal Ingetec.**	
Elements de localisation	*Plan de localisation :*	*Echelle :*
	Lieu-dit :	
	Autre information :	
Elements de dimensionnement	*Plan d'extension :*	*Echelle :*
Remarques	**Explor-e 2023 : Erreur dans la numérotation de l'indice dans la fiche, il s'agit de l'indice 32 et non 22.**	

HNOAW0030648

Cavités souterraines

Identifiant de la cavité :	HNOAW0030648
Type de cavité :	indéterminé
Nom de la cavité :	Indice 22
Département :	SEINE-MARITIME (76)
Nom de la commune (à la saisie) :	SAANE-SAINT-JUST (76549)
Coordonnées X,Y en Lambert 93 métrique :	551428, 6965531
Coordonnées X,Y ouvrage :	499190, 2531406
Lambert X,Y ouvrage :	Lambert 2 étendu
Précision coordonnées :	10m
Repérage géographique :	orifice supposé
Positionnement :	précis
Date de validité :	06/07/2010

Source d'information :

Source	Lieu d'archivage
Inventaire communal Ingetec	BRGM + archives départementales

Indice n° : 76549-033

Indice observé sur le terrain

Localisation

Département : 76 - Seine-Maritime

Commune : Saâne-Saint-Just

Repères locaux

Hameau/Lieu-dit :

Autre (route, chemin...) :

Coordonnées

Système : *RFG93-CC50*

Orig. report carto : *Plan*

x : *1 551 507*

y : *9 176 558*

Précision :

Type de Report : *Ponctuel*

Contexte

Geomorphologique : *Flanc de coteau*

Altitude de la nappe : **50 m**

Source : **Atlas Hydro BRGM 2012**

Source(s) de l'information

Enrichissement du RICS initial :Ingetec / 7056 / juillet 2010

Archives (Cf. fiche(s) détaillée(s) page(s) suivante(s))

Récentes || Auteur: BRGM | Réf.: Fiche HNOAW0030656 | | Date: 06/07/2010 |

Témoignages

Photo aérienne

Terrain

- ☐ Effondrement
- ☐ Affaissement-dépression
- ☐ Zone remblayée
- ☐ Puits
- ☐ Entrée à flanc de coteaux (cavage)
- ☑ **Arbre isolé**
- ☐ Autre :
- ☐ Aucun

Géométrie :

- ☐ Circulaire — Diamètre (m) # — Profondeur max (m) #
- ☐ Quelconque — Longueur min (m) # — Longueur max (m) #

Observations

Ingetec 2010 : "Arbre isolé dans prairie et sur parcelle ancienne mentionnée dans les archives départementales."

Origine probable de l'indice

Type

- ☐ Carrière souterraine
- ☐ Carrière à ciel ouvert
- ☐ Carrière type inconnu
- ☐ Karstique (Naturel)
- ☑ **Indéterminé**
- ☐ Puits à eau

Matière extraite

- ☐ Marne
- ☐ Pierre de taille
- ☐ Cailloux
- ☐ Argile
- ☐ Sable

Commentaires

Indice 76549-033 / Détail document d'archives récentes

Origine du document	*Auteur :*	**BRGM**
	Référence :	**Fiche HNOAW0030656**
	Date :	**06/07/2010**
Informations extraites	**Fiche base de donnée cavités souterraines - indice issu de l'inventaire communal Ingetec.**	
Elements de localisation	*Plan de localisation :*	*Echelle :*
	Lieu-dit :	
	Autre information :	
Elements de dimensionnement	*Plan d'extension :*	*Echelle :*
Remarques		

HNOAW0030653

Cavités souterraines

Identifiant de la cavité :	HNOAW0030653
Type de cavité :	indéterminé
Nom de la cavité :	Indice 33
Département :	SEINE-MARITIME (76)
Nom de la commune (à la saisie) :	SAANE-SAINT-JUST (76549)
Coordonnées X,Y en Lambert 93 métrique :	551392, 6965445
Coordonnées X,Y ouvrage :	499154, 2531320
Lambert X,Y ouvrage :	Lambert 2 étendu
Précision coordonnées :	10m
Repérage géographique :	orifice supposé
Positionnement :	précis
Date de validité :	06/07/2010

Source d'information :

Source	Lieu d'archivage
Inventaire communal Ingetec	BRGM + archives départementales

Indice n° : 76549-034

Indice observé sur le terrain

Localisation

Département : 76 - Seine-Maritime

Commune : Saâne-Saint-Just

Repères locaux

Hameau/Lieu-dit :

Autre (route, chemin...) : Limite Nord du territoire communal

Coordonnées

Système :

Orig. report carto : *Plan*

x :

y :

Précision :

Type de Report : *Aire limitée*

Contexte

Geomorphologique :

Source(s) de l'information

Reprise indice sans modification du RICS initial :Ingetec / 7056 / juillet 2010

Archives (Cf. fiche(s) détaillée(s) page(s) suivante(s))

Témoignages

Photo aérienne

Terrain

- ☐ Effondrement
- ☐ Affaissement-dépression
- ☑ Zone remblayée
- ☐ Puits
- ☐ Entrée à flanc de coteaux (cavage)
- ☐ Arbre isolé
- ☐ Autre :
- ☐ Aucun

Géométrie :

- ☐ Circulaire — Diamètre (m) # — Profondeur max (m) #
- ☑ Quelconque — Longueur min (m) # 20 — Longueur max (m) #

Observations

Ingetec 2010 : "Zone remblayée en bord de parcelle cultivée"

Origine probable de l'indice

Type

- ☐ Carrière souterraine
- ☐ Carrière à ciel ouvert
- ☐ Carrière type inconnu
- ☐ Karstique (Naturel)
- ☑ Indéterminé
- ☐ Puits à eau

Matière extraite

- ☐ Marne
- ☐ Pierre de taille
- ☐ Cailloux
- ☐ Argile
- ☐ Sable

Commentaires

Explor-e 2023 : Indice localisé hors commune; sur le territoire de la commune de Royville. L'indice est non représenté, la fiche est conservée pour mémoire.

Indice n° : 76549-035

Indice observé sur le terrain

Localisation

Département : 76 - Seine-Maritime

Commune : Saâne-Saint-Just

Repères locaux

Hameau/Lieu-dit :

Autre (route, chemin...) : RD149

Coordonnées

Système : *RFG93-CC50*

Orig. report carto : *Plan*

x : *1 551 167*

y : *9 175 468*

Précision :

Type de Report : *Linéaire*

Contexte

Geomorphologique : *Flanc de coteau*

Altitude de la nappe : 60 m

Source : Atlas Hydro BRGM 2012

Source(s) de l'information

Enrichissement du RICS initial :Ingetec / 7056 / juillet 2010

Archives (Cf. fiche(s) détaillée(s) page(s) suivante(s))

Récentes || Réf.: Carte géologique n°58 | |

Témoignages

Photo aérienne

Campagne	Date	Cliché	Stéréo.	Non stér.	Description
	1947		☐	☑	*Explor-e : Carrière à ciel ouvert dans le sous bois.*

Terrain

- ☐ Effondrement
- ☐ Affaissement-dépression
- ☐ Zone remblayée
- ☐ Puits
- ☐ Entrée à flanc de coteaux (cavage)
- ☐ Arbre isolé
- ☐ Autre :
- ☐ Aucun

Géométrie :

- ☐ Circulaire — Diamètre (m) # — Profondeur max (m) #
- ☐ Quelconque — Longueur min (m) # — Longueur max (m) #

Observations

Ingetec 2010 : "Carrière dans bois au dessus de la RD, présence d'accumulations de déchets."

Origine probable de l'indice

Type

- ☐ Carrière souterraine
- ☑ Carrière à ciel ouvert
- ☐ Carrière type inconnu
- ☐ Karstique (Naturel)
- ☐ Indéterminé
- ☐ Puits à eau

Matière extraite

- ☑ Marne
- ☐ Pierre de taille
- ☐ Cailloux
- ☐ Argile
- ☐ Sable

Commentaires

Indice 76549-035 / Détail document d'archives récentes

Origine du document	*Auteur :* *Référence :* **Carte géologique n°58** *Date :*
Informations extraites	**Extrait de la acrte geologique de DOUDEVILLE n°58 au 1/50 000ème -Carrirèe à ciel ouvert dans la craie blanche à silex.**
Elements de localisation	*Plan de localisation :* *Echelle :* *Lieu-dit :* *Autre information :*
Elements de dimensionnement	*Plan d'extension :* *Echelle :*
Remarques	

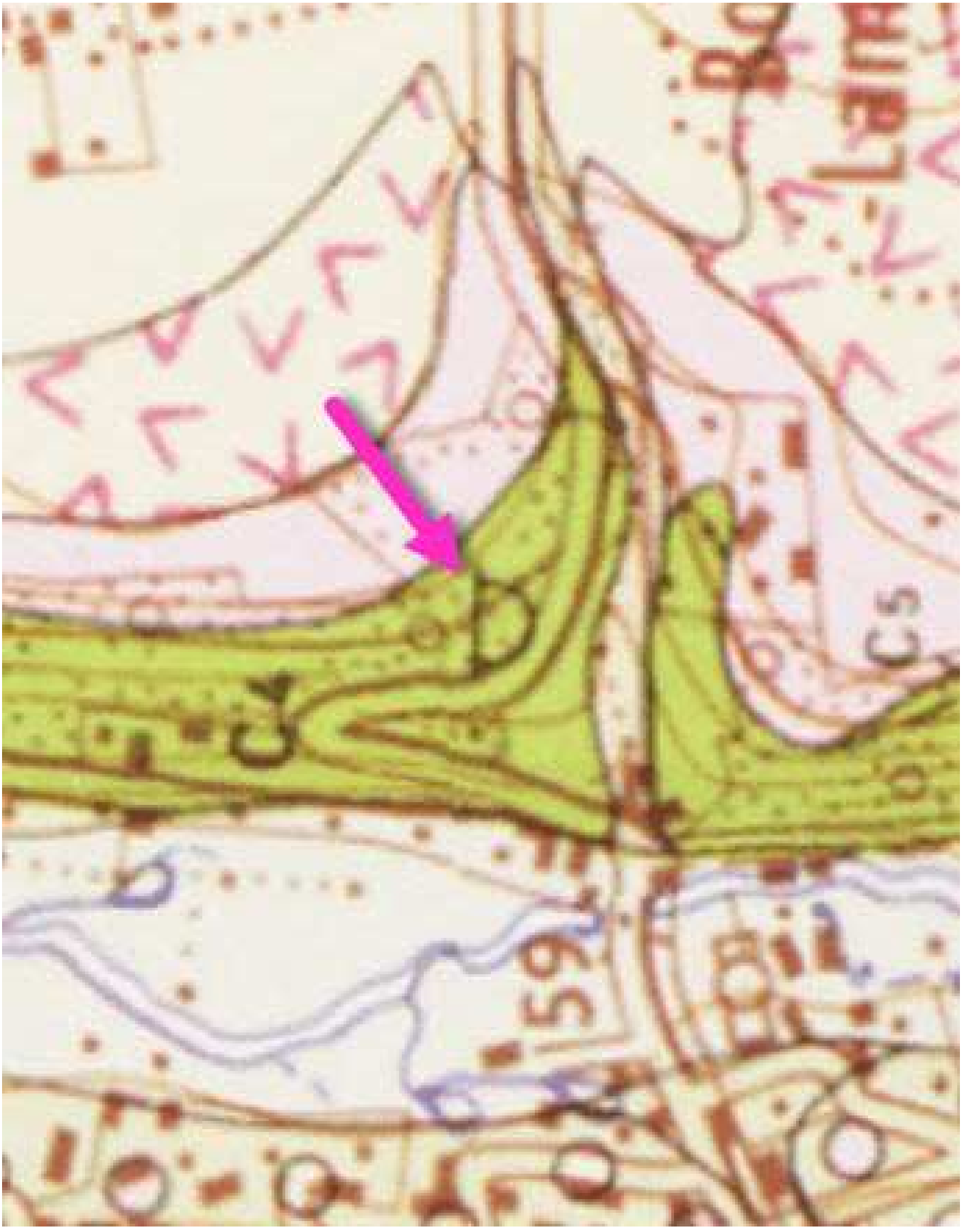

Indice n° : 76549-036

Indice observé sur le terrain

Localisation

Département : 76 - Seine-Maritime

Commune : Saâne-Saint-Just

Repères locaux

Hameau/Lieu-dit :

Autre (route, chemin...) : RD 149

Coordonnées

Système : *RFG93-CC50*

Orig. report carto : *Plan*

x : *1 549 889*

y : *9 175 002*

Précision :

Type de Report : *Linéaire*

Contexte

Geomorphologique : *Talweg*

Altitude de la nappe : 60 m

Source : Atlas Hydro BRGM 2012

Source(s) de l'information

Reprise indice sans modification du RICS initial :Ingetec / 7056 / juillet 2010

Archives (Cf. fiche(s) détaillée(s) page(s) suivante(s))

Témoignages

Photo aérienne

Terrain

- ☐ Effondrement
- ☐ Affaissement-dépression
- ☐ Zone remblayée
- ☐ Puits
- ☐ Entrée à flanc de coteaux (cavage)
- ☐ Arbre isolé
- ☐ Autre :
- ☐ Aucun

Géométrie :

- ☐ Circulaire — Diamètre (m) # — Profondeur max (m) #
- ☐ Quelconque — Longueur min (m) # — Longueur max (m) #

Observations

Ingetec 2010 : "Zone de ruissellement perturbée présence potentielle de bétoires rebouchées."

Origine probable de l'indice

Type

- ☐ Carrière souterraine
- ☐ Carrière à ciel ouvert
- ☐ Carrière type inconnu
- ☑ **Karstique (Naturel)**
- ☐ Indéterminé
- ☐ Puits à eau

Matière extraite

- ☐ Marne
- ☐ Pierre de taille
- ☐ Cailloux
- ☐ Argile
- ☐ Sable

Commentaires

Indice n° : 76549-037

Indice observé sur le terrain

Localisation

Département : 76 - Seine-Maritime

Commune : Saâne-Saint-Just

Repères locaux

Hameau/Lieu-dit :

Autre (route, chemin...) : RD149

Coordonnées

Système : *RFG93-CC50*

Orig. report carto : *Plan*

x : *1 549 819*

y : *9 175 076*

Précision :

Type de Report : *Ponctuel*

Contexte

Geomorphologique : *Talweg*

Altitude de la nappe : 60 m

Source : Atlas Hydro BRGM 2012

Source(s) de l'information

Reprise indice sans modification du RICS initial :Ingetec / 7056 / juillet 2010

Archives (Cf. fiche(s) détaillée(s) page(s) suivante(s))

Témoignages

Photo aérienne

Terrain

- [x] Effondrement
- [ ] Affaissement-dépression
- [ ] Zone remblayée
- [ ] Puits
- [ ] Entrée à flanc de coteaux (cavage)
- [ ] Arbre isolé
- [ ] Autre :
- [ ] Aucun

Géométrie :

- [x] Circulaire — Diamètre (m) # 1 — Profondeur max (m) # 0,5
- [ ] Quelconque — Longueur min (m) # — Longueur max (m) #

Observations

Ingetec 2010 : " Bétoire probable dans fossé bétonné de collecte du pluvial "

Origine probable de l'indice

Type

- [ ] Carrière souterraine
- [ ] Carrière à ciel ouvert
- [ ] Carrière type inconnu
- [x] Karstique (Naturel)
- [ ] Indéterminé
- [ ] Puits à eau

Matière extraite

- [ ] Marne
- [ ] Pierre de taille
- [ ] Cailloux
- [ ] Argile
- [ ] Sable

Commentaires

Indice n° : 76549-038

Indice observé sur le terrain

Localisation

Département : 76 - Seine-Maritime

Commune : Saâne-Saint-Just

Repères locaux

Hameau/Lieu-dit : Le Bois Neuf

Autre (route, chemin...) :

Coordonnées

Système :

Orig. report carto : *Plan*

x :

y :

Précision :

Type de Report : *Aire limitée*

Contexte

Geomorphologique : *Talweg*

Altitude de la nappe : 70 m

Source : Atlas Hydro BRGM 2012

Source(s) de l'information

Reprise indice sans modification du RICS initial :Ingetec / 7056 / juillet 2010

Archives (Cf. fiche(s) détaillée(s) page(s) suivante(s))

Témoignages

Photo aérienne

Terrain

- ☐ Effondrement
- ☐ Affaissement-dépression
- ☐ Zone remblayée
- ☐ Puits
- ☐ Entrée à flanc de coteaux (cavage)
- ☐ Arbre isolé
- ☑ **Autre :**
- ☐ Aucun

Géométrie :

- ☐ Circulaire — Diamètre (m) # — Profondeur max (m) #
- ☐ Quelconque — Longueur min (m) # — Longueur max (m) #

Observations

Ingetec 2010 : "Bétoire probable dans fossé bétonné de collecte du pluvial"

Origine probable de l'indice

Type

- ☐ Carrière souterraine
- ☑ **Carrière à ciel ouvert**
- ☐ Carrière type inconnu
- ☐ Karstique (Naturel)
- ☐ Indéterminé
- ☐ Puits à eau

Matière extraite

- ☐ Marne
- ☐ Pierre de taille
- ☐ Cailloux
- ☐ Argile
- ☐ Sable

Commentaires

Indice n° : 76549-039

Indice observé sur le terrain

Localisation

Département : 76 - Seine-Maritime

Commune : Saâne-Saint-Just

Repères locaux

Hameau/Lieu-dit : Le Bois Neuf

Autre (route, chemin...) :

Coordonnées

Système :

Orig. report carto : *Plan*

x :

y :

Précision :

Type de Report : *Aire limitée*

Contexte

Geomorphologique : *Flanc de coteau*

Altitude de la nappe : 70 m

Source : Atlas Hydro BRGM 2012

Source(s) de l'information

Enrichissement du RICS initial :Ingetec / 7056 / juillet 2010

Archives (Cf. fiche(s) détaillée(s) page(s) suivante(s))

Récentes || Auteur: BRGM | Réf.: Fiche HNOAW0030663 | | Date: 06/07/2010 |

Témoignages

Photo aérienne

Campagne	Date	Cliché	Stéréo.	Non stér.	Description
	1947		☐	☑	*Explor-e : Parcelle anomalique au sein de parcelle en culture*

Terrain

- ☐ Effondrement
- ☐ Affaissement-dépression
- ☐ Zone remblayée
- ☐ Puits
- ☐ Entrée à flanc de coteaux (cavage)
- ☐ Arbre isolé
- ☐ Autre :
- ☐ Aucun

Géométrie :

- ☐ Circulaire — Diamètre (m) # — Profondeur max (m) #
- ☐ Quelconque — Longueur min (m) # — Longueur max (m) #

Observations

Ingetec 2010 : "Bois isolé dans parcelle cultivée."

Origine probable de l'indice

Type

- ☐ Carrière souterraine
- ☐ Carrière à ciel ouvert
- ☐ Carrière type inconnu
- ☐ Karstique (Naturel)
- ☑ Indéterminé
- ☐ Puits à eau

Matière extraite

- ☐ Marne
- ☐ Pierre de taille
- ☐ Cailloux
- ☐ Argile
- ☐ Sable

Commentaires

Ingetec 2010 : Eventuel site d'extraction de matériaux

Indice 76549-039 / Détail document d'archives récentes

Origine du document	*Auteur :*	**BRGM**
	Référence :	**Fiche HNOAW0030663**
	Date :	**06/07/2010**
Informations extraites	**Fiche base de donnée cavités souterraines - indice issu de l'inventaire communal Ingetec.**	
Elements de localisation	*Plan de localisation :*	*Echelle :*
	Lieu-dit :	
	Autre information :	
Elements de dimensionnement	*Plan d'extension :*	*Echelle :*
Remarques	**Explor-e 2023 : Erreur dans la numérotation de l'indice dans la fiche, il s'agit de l'indice 39 et non 36.**	

HNOAW0030663

Cavités souterraines

Identifiant de la cavité :	HNOAW0030663
Type de cavité :	indéterminé
Nom de la cavité :	Indice 36
Département :	SEINE-MARITIME (76)
Nom de la commune (à la saisie) :	SAANE-SAINT-JUST (76549)
Coordonnées X,Y en Lambert 93 métrique :	550022, 6963355
Coordonnées X,Y ouvrage :	497801, 2529217
Lambert X,Y ouvrage :	Lambert 2 étendu
Précision coordonnées :	10m
Repérage géographique :	orifice supposé
Positionnement :	précis
Date de validité :	06/07/2010

Source d'information :

Source	Lieu d'archivage
Inventaire communal Ingetec	BRGM + archives départementales

Indice n° : 76549-040

Indice observé sur le terrain

Localisation

Département : 76 - Seine-Maritime

Commune : Saâne-Saint-Just

Repères locaux

Hameau/Lieu-dit : Le Bois Neuf

Autre (route, chemin...) :

Coordonnées

Système :

Orig. report carto : *Plan*

x :

y :

Précision :

Type de Report : *Aire limitée*

Contexte

Geomorphologique : *Flanc de coteau*

Altitude de la nappe : 60 m

Source : Atlas Hydro BRGM 2012

Source(s) de l'information

Enrichissement du RICS initial :Ingetec / 7056 / juillet 2010

Archives (Cf. fiche(s) détaillée(s) page(s) suivante(s))

Récentes || Auteur: BRGM | Réf.: Fiche HNOAW0030654 | | Date: 06/07/2010 |

Témoignages

Photo aérienne

Campagne	Date	Cliché	Stéréo.	Non stér.	Description
	1952		☐	☑	*Explor-e : Bosquet isolé*

Terrain

- ☐ Effondrement
- ☐ Affaissement-dépression
- ☐ Zone remblayée
- ☐ Puits
- ☐ Entrée à flanc de coteaux (cavage)
- ☐ Arbre isolé
- ☐ Autre :
- ☐ Aucun

Géométrie :

- ☐ Circulaire — Diamètre (m) # — Profondeur max (m) #
- ☐ Quelconque — Longueur min (m) # — Longueur max (m) #

Observations

Ingetec 2010 : "Bois isolé dans parcelle cultivée."

Origine probable de l'indice

Type

- ☐ Carrière souterraine
- ☐ Carrière à ciel ouvert
- ☐ Carrière type inconnu
- ☐ Karstique (Naturel)
- ☑ Indéterminé
- ☐ Puits à eau

Matière extraite

- ☐ Marne
- ☐ Pierre de taille
- ☐ Cailloux
- ☐ Argile
- ☐ Sable

Commentaires

Ingetec 2010 : Eventuel site d'extraction de matériaux

Indice 76549-040 / Détail document d'archives récentes

Origine du document	*Auteur :*	**BRGM**
	Référence :	**Fiche HNOAW0030654**
	Date :	**06/07/2010**
Informations extraites	**Fiche base de donnée cavités souterraines - indice issu de l'inventaire communal Ingetec.**	
Elements de localisation	*Plan de localisation :*	*Echelle :*
	Lieu-dit :	
	Autre information :	
Elements de dimensionnement	*Plan d'extension :*	*Echelle :*
Remarques	**Explor-e 2023 : Erreur dans la numérotation de l'indice dans la fiche, il s'agit de l'indice 40 et non 43.**	

HNOAW0030654

Cavités souterraines

Identifiant de la cavité :	HNOAW0030654
Type de cavité :	indéterminé
Nom de la cavité :	Indice 43
Département :	SEINE-MARITIME (76)
Nom de la commune (à la saisie) :	SAANE-SAINT-JUST (76549)
Coordonnées X,Y en Lambert 93 métrique :	550188, 6963776
Coordonnées X,Y ouvrage :	497963, 2529640
Lambert X,Y ouvrage :	Lambert 2 étendu
Précision coordonnées :	10m
Repérage géographique :	orifice supposé
Positionnement :	précis
Date de validité :	06/07/2010

Source d'information :

Source	Lieu d'archivage
Inventaire communal Ingetec	BRGM + archives départementales



Indice n° : 76549-041

Indice observé sur le terrain

Localisation

Département : 76 - Seine-Maritime

Commune : Saâne-Saint-Just

Repères locaux

Hameau/Lieu-dit : Le Bois Neuf

Autre (route, chemin...) :

Coordonnées

Système :

Orig. report carto : *Plan*

x :

y :

Précision :

Type de Report : *Aire limitée*

Contexte

Geomorphologique : *Flanc de coteau*

Altitude de la nappe : 60 m

Source : Atlas Hydro BRGM 2012

Source(s) de l'information

Enrichissement du RICS initial :Ingetec / 7056 / juillet 2010

Archives (Cf. fiche(s) détaillée(s) page(s) suivante(s))

Récentes || Auteur: BRGM | Réf.: Fiche HNOAW0030656 | | Date: 06/07/2010 |

Témoignages

Photo aérienne

Campagne	Date	Cliché	Stéréo.	Non stér.	Description
	1952		☐	☑	*Explor-e : Bosquet isolé*

Terrain

- ☐ Effondrement
- ☐ Affaissement-dépression
- ☐ Zone remblayée
- ☐ Puits
- ☐ Entrée à flanc de coteaux (cavage)
- ☐ Arbre isolé
- ☐ Autre :
- ☐ Aucun

Géométrie :

- ☐ Circulaire — Diamètre (m) # — Profondeur max (m) #
- ☐ Quelconque — Longueur min (m) # — Longueur max (m) #

Observations

Ingetec 2010 : "Bois isolé dans parcelle cultivée."

Origine probable de l'indice

Type

- ☐ Carrière souterraine
- ☐ Carrière à ciel ouvert
- ☐ Carrière type inconnu
- ☐ Karstique (Naturel)
- ☑ Indéterminé
- ☐ Puits à eau

Matière extraite

- ☐ Marne
- ☐ Pierre de taille
- ☐ Cailloux
- ☐ Argile
- ☐ Sable

Commentaires

Ingetec 2010 : Eventuel site d'extraction de matériaux

Indice 76549-041 / Détail document d'archives récentes

Origine du document	*Auteur :*	**BRGM**
	Référence :	**Fiche HNOAW0030656**
	Date :	**06/07/2010**
Informations extraites	**Fiche base de donnée cavités souterraines - indice issu de l'inventaire communal Ingetec.**	
Elements de localisation	*Plan de localisation :*	*Echelle :*
	Lieu-dit :	
	Autre information :	
Elements de dimensionnement	*Plan d'extension :*	*Echelle :*
Remarques		

HNOAW0030656

Cavités souterraines

Identifiant de la cavité :	HNOAW0030656
Type de cavité :	indéterminé
Nom de la cavité :	Indice 41
Département :	SEINE-MARITIME (76)
Nom de la commune (à la saisie) :	SAANE-SAINT-JUST (76549)
Coordonnées X,Y en Lambert 93 métrique :	549970, 6963857
Coordonnées X,Y ouvrage :	497745, 2529719
Lambert X,Y ouvrage :	Lambert 2 étendu
Précision coordonnées :	10m
Repérage géographique :	orifice supposé
Positionnement :	précis
Date de validité :	06/07/2010
Source d'information :	

Source	Lieu d'archivage
Inventaire communal Ingetec	BRGM + archives départementales



Indice n° : 76549-042

Indice observé sur le terrain

Localisation

Département : 76 - Seine-Maritime

Commune : Saâne-Saint-Just

Repères locaux

Hameau/Lieu-dit : Plaine du Bois Lambert

Autre (route, chemin...) :

Coordonnées

Système :

Orig. report carto : *Plan*

x :

y :

Précision :

Type de Report : *Aire limitée*

Contexte

Geomorphologique : *Flanc de coteau*

Altitude de la nappe : 60 m

Source : Atlas Hydro BRGM 2012

Source(s) de l'information

Enrichissement du RICS initial :Ingetec / 7056 / juillet 2010

Archives (Cf. fiche(s) détaillée(s) page(s) suivante(s))

Récentes || Auteur: BRGM | Réf.: Fiche HNOAW0030660 | | Date: 06/07/2010 |

Témoignages

Photo aérienne

Terrain

- ☐ Effondrement
- ☐ Affaissement-dépression
- ☑ Zone remblayée
- ☐ Puits
- ☐ Entrée à flanc de coteaux (cavage)
- ☐ Arbre isolé
- ☐ Autre :
- ☐ Aucun

Géométrie :

- ☐ Circulaire — Diamètre (m) # — Profondeur max (m) #
- ☐ Quelconque — Longueur min (m) # — Longueur max (m) #

Observations

Ingetec 2010 : " Zone remblayée + arbre isolé dans parcelle cultivée. "

Origine probable de l'indice

Type

- ☐ Carrière souterraine
- ☐ Carrière à ciel ouvert
- ☐ Carrière type inconnu
- ☐ Karstique (Naturel)
- ☑ Indéterminé
- ☐ Puits à eau

Matière extraite

- ☐ Marne
- ☐ Pierre de taille
- ☐ Cailloux
- ☐ Argile
- ☐ Sable

Commentaires

Indice 76549-042 / Détail document d'archives récentes

Origine du document	*Auteur :*	**BRGM**
	Référence :	**Fiche HNOAW0030660**
	Date :	**06/07/2010**
Informations extraites	**Fiche base de donnée cavités souterraines - indice issu de l'inventaire communal Ingetec.**	
Elements de localisation	*Plan de localisation :*	*Echelle :*
	Lieu-dit :	
	Autre information :	
Elements de dimensionnement	*Plan d'extension :*	*Echelle :*
Remarques		

HNOAW0030660

Cavités souterraines

Identifiant de la cavité :	HNOAW0030660
Type de cavité :	indéterminé
Nom de la cavité :	Indice 42
Département :	SEINE-MARITIME (76)
Nom de la commune (à la saisie) :	SAANE-SAINT-JUST (76549)
Coordonnées X,Y en Lambert 93 métrique :	551137, 6963940
Coordonnées X,Y ouvrage :	498912, 2529812
Lambert X,Y ouvrage :	Lambert 2 étendu
Précision coordonnées :	20m
Repérage géographique :	orifice supposé
Positionnement :	précis
Date de validité :	06/07/2010

Source d'information :

Source	Lieu d'archivage
Inventaire communal Ingetec	BRGM + archives départementales

Indice n° : 76549-043

Indice observé sur le terrain

Localisation

Département : 76 - Seine-Maritime

Commune : Saâne-Saint-Just

Repères locaux

Hameau/Lieu-dit :

Autre (route, chemin...) : A l'est du lieu-dit "L'Ancienne Gare"

Coordonnées

Système :

Orig. report carto : *Plan*

x :

y :

Précision :

Type de Report : *Aire limitée*

Contexte

Geomorphologique : *Flanc de coteau*

Altitude de la nappe : 60 m

Source : Atlas Hydro BRGM 2012

Source(s) de l'information

Enrichissement du RICS initial :Ingetec / 7056 / juillet 2010

Archives (Cf. fiche(s) détaillée(s) page(s) suivante(s))

Récentes || Auteur: BRGM | Réf.: Fiche HNOAW0030652 | | Date: 06/07/2010 |

Témoignages

Photo aérienne

Terrain

- ☐ Effondrement
- ☐ Affaissement-dépression
- ☐ Zone remblayée
- ☐ Puits
- ☐ Entrée à flanc de coteaux (cavage)
- ☐ Arbre isolé
- ☑ **Autre :**
- ☐ Aucun

Géométrie :

- ☐ Circulaire — Diamètre (m) # — Profondeur max (m) #
- ☐ Quelconque — Longueur min (m) # — Longueur max (m) #

Observations

Ingetec 2010 : " Zone instable, derrière les pylônes électriques."

Origine probable de l'indice

Type

- ☐ Carrière souterraine
- ☐ Carrière à ciel ouvert
- ☐ Carrière type inconnu
- ☐ Karstique (Naturel)
- ☑ **Indéterminé**
- ☐ Puits à eau

Matière extraite

- ☐ Marne
- ☐ Pierre de taille
- ☐ Cailloux
- ☐ Argile
- ☐ Sable

Commentaires

Indice 76549-043 / Détail document d'archives récentes

Origine du document	*Auteur :*	**BRGM**
	Référence :	**Fiche HNOAW0030652**
	Date :	**06/07/2010**
Informations extraites	**Fiche base de donnée cavités souterraines - indice issu de l'inventaire communal Ingetec.**	
Elements de localisation	*Plan de localisation :*	*Echelle :*
	Lieu-dit :	
	Autre information :	
Elements de dimensionnement	*Plan d'extension :*	*Echelle :*
Remarques		

HNOAW0030652

Cavités souterraines

Identifiant de la cavité :	HNOAW0030652
Type de cavité :	indéterminé
Nom de la cavité :	Indice 43
Département :	SEINE-MARITIME (76)
Nom de la commune (à la saisie) :	SAANE-SAINT-JUST (76549)
Coordonnées X,Y en Lambert 93 métrique :	550246, 6964747
Coordonnées X,Y ouvrage :	498013, 2530612
Lambert X,Y ouvrage :	Lambert 2 étendu
Précision coordonnées :	10m
Repérage géographique :	orifice supposé
Positionnement :	précis
Date de validité :	06/07/2010
Source d'information :	

Source	Lieu d'archivage
Inventaire communal Ingetec	BRGM + archives départementales

Indice n° : 76549-044

Indice issu des archives - sans localisation précise (parcelle "napoléonienne")

Localisation

Département : 76 - Seine-Maritime

Commune : Saâne-Saint-Just

Repères locaux

Hameau/Lieu-dit :

Autre (route, chemin...) :

Coordonnées

Système :

Orig. report carto : *Cadastre Napo non corrigé*

x :

y :

Précision :

Type de Report : *Parcelle*

Contexte

Geomorphologique :

Source(s) de l'information

Nouvel indice / RICS initial :explor-e / / novembre 2023

Archives (Cf. fiche(s) détaillée(s) page(s) suivante(s))

Départementales || Réf.: 2SP1600 | Section: A | Parcelle: 9 | || Date: 1886-1890 |
Départementales || Réf.: 2SP1600 | Section: A | Parcelle: 9 | || Date: 1881-1885 |

Témoignages

Photo aérienne

Terrain

- ☐ Effondrement
- ☐ Affaissement-dépression
- ☐ Zone remblayée
- ☐ Puits
- ☐ Entrée à flanc de coteaux (cavage)
- ☐ Arbre isolé
- ☐ Autre :
- ☐ Aucun

Géométrie :

- ☐ Circulaire — Diamètre (m) # — Profondeur max (m) #
- ☐ Quelconque — Longueur min (m) # — Longueur max (m) #

Observations

Origine probable de l'indice

Type

- ☐ Carrière souterraine
- ☐ Carrière à ciel ouvert
- ☑ **Carrière type inconnu**
- ☐ Karstique (Naturel)
- ☐ Indéterminé
- ☐ Puits à eau

Matière extraite

- ☐ Marne
- ☐ Pierre de taille
- ☑ **Cailloux**
- ☐ Argile
- ☐ Sable

Commentaires

Indice 76549-044 / Détail document d'archives anciennes

Origine du document

Archives départementales

Cote : 2SP1600

Elements extraits

Date du document : 1886-1890
Type ouvrage : Silex
Déclarant :
Locataire ou fermier :
Propriétaire : Le Marquis De Flers

Elements de localisation

Plan de localisation : *Echelle :*
Lieu-dit :
Cadastre de référence :
Référence parcellaire : *Section :* A *Parcelle :* 9
Autre information :
Observations : Ponts et chaussées / Entretien des chaussées d'empierrement - Devis / Entretien 1886-1890

Elements de dimensionnement déclarés

Plan d'extension : *Echelle :*
Caractéristiques puits : *Profondeur* */ Diamètre* */ Maçonné*
Volume exploité :
Nombre d'étage(s) :
Chambres(s) :
Observations :

Indice 76549-044 / Détail document d'archives anciennes

Origine du document

Archives départementales

Cote : 2SP1600

Elements extraits

Date du document : 1881-1885
Type ouvrage : Silex
Déclarant :
Locataire ou fermier :
Propriétaire : Le Marquis De Flers

Elements de localisation

Plan de localisation : *Echelle :*
Lieu-dit :
Cadastre de référence :
Référence parcellaire : *Section :* A *Parcelle :* 9
Autre information :
Observations : Ponts et chaussées / Entretien des chaussées d'empierrement - Devis / Entretien 1881-1885

Elements de dimensionnement déclarés

Plan d'extension : *Echelle :*
Caractéristiques puits : *Profondeur* */ Diamètre* */ Maçonné*
Volume exploité :
Nombre d'étage(s) :
Chambres(s) :
Observations :

Copié

DÉPARTEMENT
de la
SEINE-INFÉRIEURE

ARRONDISSEMENT
du Nord.

PONTS ET CHAUSSÉES

ENTRETIEN

DES

CHAUSSÉES D'EMPIERREMENT

Route Départ.le n° 19, de Bolbec à Blangy.

partie comprise entre la borne 39k (à St Laurent)
et le chemin de fer (à Longueville) ayant une longueur totale
de 20.000 mètres, ~~dont~~ —— en empierrement.

40e LOT

DEVIS

BAIL D'ENTRETIEN POUR LES ANNÉES 1886 A 1890 INCLUSIVEMENT

Soumission acceptée par arrêté
~~Adjudication~~ du ~~14~~ 4 mars 1886.

Le Sr Caux Émile Entrepreneur à Longueil

Rabais de un centimes par franc.

DÉSIGNATION des sections de la route où seront déposés les matériaux.	NATURE des matériaux.	DÉSIGNATION DES LIEUX D'EXTRACTION			DISTANCE moyenne des transports	OBSERVATIONS
		COMMUNE.	SECTION et numéros du cadastre.	NOMS des propriétaires.		
Section unique de la borne 39k à la borne 59k	Silex	St Just	Son A N° 9	M le Marquis de Flers	1014 0m	
		— d° —	Son B N° 57	Mme Vve Pouyer		
		— d° —	Son B N° 59	M Desson de St Aignan		
		— d° —	Son C N° 21	M Lédier		
		Lammerville	Son C N° 21	M Lédier		
		Bacqueville	Son D N° 22 & 34	M Osmont		
		— d° —	Son B N° 74	M Véel		
		— d° —	Son B N° 7	M Levrien		
		Triquetot	Son B N° 96	M Paquet		
		— d° —	Son B N° 101	M Crespel		
		St Crespin	Son A N° 57, 58, 138 & 142	héritiers d'Ambray		
	Marne	St Just	Son B N° 57	Mme Vve Pouyer	2165m	
		Lammerville	Son D N° 5	M Lédier		
		Longueville	Son A N° 339 & 344	M d'Imbleval		

explor-e - contact@explor-e.fr - Tél : 02 35 95 14 85 Indice n° 76549-044 MAJ le 01/09/2024 Edition du : 21/12/2024 Page 4 / 6

Archive associée : AD-A

DÉPARTEMENT
de la
SEINE-INFÉRIEURE.

ARRONDISSEMENT
du Nord

PONTS ET CHAUSSÉES.

ENTRETIEN

DES

CHAUSSÉES D'EMPIERREMENT.

Route Départle n° 19, de Bolbec à Blangy.
partie comprise entre la borne 39k (à St Laurent)
et le chemin de fer (à Longueville) *ayant une longueur totale*
de 20.000 *mètres,* ~~*dont*~~ ——— *en empierrement.*

41e LOT.

DEVIS.

BAIL D'ENTRETIEN POUR LES ANNÉES 1881 A 1885 INCLUSIVEMENT.

Adjudication du 15 mars **1881.**

Le Sr Bécbet-Mathurin, *Entrepreneur a* Bacqueville

Rabais de Zéro **centimes par franc.**

Archive associée : AD-B

DÉSIGNATION des sections de la route où seront déposés les matériaux.	NATURE des matériaux.	DÉSIGNATION DES LIEUX D'EXTRACTION — COMMUNE.	Section et numéros du cadastre.	NOMS des propriétaires.	Distance moyenne des transports	OBSERVATIONS
Section unique. de la borne 39k à la borne 59k	Silex	St Just	Son A : No 9	M. le marquis de Flers		Labours à droite et à gauche de la route
		— do —	Son B : No 57	Mme Vve Pouyer		Patis à gauche de la route
			Son B : No 59	Me Besson de St Aignan		Labour — do —
		Lammerville	Son C : No 25	Me Lédier		
		Bacqueville	Son D : Nos 2 25 et 34	Me Osmont		
		— do —	Son B : No 4	Me Néel	1050m	Patis
			Son A : No 7	Me Terrien		Labour
		Criquetot	Son A : No 96	Me Paquet		
		— do —	Son A : No 101	Me Crespet		
		St Crespin	Son A : Nos 57 58. 138 et 142	héritiers d'Ambray		Labours et patis à droite et à gauche de la route
	Marne	St Just	Son B : No 57	Mme Vve Pouyer		Patis à gauche de la route
		Lammerville	Son D : No 5	Me Lédier	2560m	— do —
		Longueville	Son A : Nos 339 et 344	Me d'Imbleval		Bois taillis à droite de la route

Indice n° : 76549-045

Indice issu des archives - sans localisation précise (parcelle "napoléonienne")

Localisation

Département : 76 - Seine-Maritime

Commune : Saâne-Saint-Just

Repères locaux

Hameau/Lieu-dit :

Autre (route, chemin...) :

Coordonnées

Système :

Orig. report carto : *Cadastre Napo non corrigé*

x :

y :

Précision :

Type de Report : *Parcelle*

Contexte

Geomorphologique :

Source(s) de l'information

Nouvel indice / RICS initial :explor-e / / novembre 2023

Archives (Cf. fiche(s) détaillée(s) page(s) suivante(s))

Départementales || Réf.: 3OP34 | Section: A | Parcelle: 18 | ||

Témoignages

Photo aérienne

Terrain

- ☐ Effondrement
- ☐ Affaissement-dépression
- ☐ Zone remblayée
- ☐ Puits
- ☐ Entrée à flanc de coteaux (cavage)
- ☐ Arbre isolé
- ☐ Autre :
- ☐ Aucun

Géométrie :

- ☐ Circulaire — Diamètre (m) # — Profondeur max (m) #
- ☐ Quelconque — Longueur min (m) # — Longueur max (m) #

Observations

Origine probable de l'indice

Type

- ☐ Carrière souterraine
- ☐ Carrière à ciel ouvert
- ☑ **Carrière type inconnu**
- ☐ Karstique (Naturel)
- ☐ Indéterminé
- ☐ Puits à eau

Matière extraite

- ☐ Marne
- ☐ Pierre de taille
- ☑ **Cailloux**
- ☐ Argile
- ☐ Sable

Commentaires

Indice 76549-045 / Détail document d'archives anciennes

Origine du document	*Archives départementales*	
	Cote :	**3OP34**
Elements extraits	*Date du document :*	
	Type ouvrage :	**Silex**
	Déclarant :	**BOUST Louis**
	Locataire ou fermier :	
	Propriétaire :	**LEFRANCOIS Alexandre**
Elements de localisation	*Plan de localisation :*	*Echelle :*
	Lieu-dit :	
	Cadastre de référence :	
	Référence parcellaire :	*Section :* **A** *Parcelle :* **18**
	Autre information :	
	Observations :	**Service vicinal / Chemin de grnade communication n°2 - fourniture de matériaux / Extraction de silex**
Elements de dimensionnement déclarés	*Plan d'extension :*	*Echelle :*
	Caractéristiques puits :	*Profondeur* */ Diamètre* */ Maçonné*
	Volume exploité :	
	Nombre d'étage(s) :	
	Chambres(s) :	
	Observations :	

SERVICE VICINAL.

DÉPARTEMENT de la **Seine-Inférieure.**

ARRONDISSEMENT de Dieppe.

(N° 24.)

Chemin de grande Communication n° 2.

de Brachy à Rouen

TRAVAUX d'Entretien

FOURNITURE DE MATÉRIAUX.

DEVIS et DETAIL ESTIMATIF de la fourniture de matériaux à faire pour l'Entretien de la partie du chemin n° 2. comprise entre la Route Départementale n° 22 et la Route Départ.e n° 6. sur une longueur de 17682.00

ARTICLE PREMIER.

L'approvisionnement de cette partie de chemin sera fait par sections. L'Entrepreneur devra se conformer aux conditions générales et spéciales, ci-après.

ART. 2.

La quantité de matériaux à fournir est évaluée à Deux mille cinq cent soixante quinze mètres cubes. Cette quantité pourra varier en plus ou en moins, sans que l'entrepreneur puisse former aucune demande, soit en augmentation de prix pour les quantités excédentes, soit en indemnité en raison du bénéfice qu'il aurait pu faire sur celles prévues et qu'il n'aurait pas fournies.

ART. 3.

Ces matériaux seront en caillou silex, de la meilleure qualité ; ils seront complètement purgés de terre, de tous graviers, résidus et autres matières étrangères. Ils seront cassés de manière à passer en tous sens dans un anneau de 0,07 centimètres de diamètre.

Seront considérés comme graviers et résidus tous les matériaux pouvant passer à travers une claie à intervalles de trois centimètres.

ART. 4.

Il est expressément défendu à l'entrepreneur, d'apporter des matériaux bruts sur le chemin ; le cassage et le nettoyage seront faits aux lieux d'extraction et non ailleurs.

ART. 5.

Les matériaux seront répartis sur les diverses sections du chemin, conformément à l'état d'indication qui sera remis à l'entrepreneur par l'agent-voyer d'arrondissement, préalablement visé pour exécution, par M. le voyer en chef.

Désignation des sections du chemin et de leur longueur.

(N° 1er.)

NUMEROS des Sections.	INDICATION des limites de chaque Section.	NOMS DES COMMUNES.	LONGUEUR de chaque Section sur chaque commune.	QUANTITÉ de matériaux à fournir.	QUANTITÉ approximative fournie par la prestation.	QUANTITÉ totale.
1	De la Route D.le N.22 à la 1re limite de Saane St Just	Brachy	2319.00	535.00	45.00	580.00
		Rainfreville	330.00	17.00	190.00	207.00
		Cocqueville	745.00	186.00	" "	186.00
		Biville-la-rivière	1451.00	317.00	45.00	362.00
2	De la 1re limite de Saane à la 1re limite de Thieuville	Saane St Just	2320.00	241.00	339.00	580.00
		Anzouville	1814.00	319.00	144.00	463.00
3	De la 1re limite de Thieuville à la 1re limite d'Anglesqueville	Thieuville	1335.00	100.00	330.00	430.00
		Imbleville	3043.00	320.00	600.00	920.00
4	De la 1re limite d'Anglesqueville à la Route Départ.le n° 6	Anglesqueville	313.00	70.00	80.00	150.00
		Bélleville-en-caux	95.00	50.00	30.00	80.00
		Carrannes	3377.00	420.00	515.00	935.00
		TOTAUX.....	17682.00	2575.00	2318.00	4893.00

Art. 6.

Les matériaux seront extraits dans les propriétés indiquées ci après :

Tableau indicatif des lieux d'extraction.

(N° 2.)

Numéros des Sections.	N° et Section de la matrice cadastrale.	Noms, prénoms et demeures des Propriétaires.	Noms, prénoms et demeures des Fermiers.	Distance moyenne des transports.	Situation des Terrains.	Observations.
1	S^on F P^ie A n° 26	Pasent propr. à Brachy	Lehoux Charles à Brachy		Brachy labour	
	- id -	Gueny Charles heritiers à Brachy	- id -	1500.00	- id -	
	S^on A Pel. n° 6	Lasseray Xavier à Rainfreville	propriétaire occupant		Rainfreville labour	
	id. n° 18	Boust Louis Boromé à Gonnetot	Lefrançois Alexandre à Biville		Saane St Just labour	
2.	S B P^le N° 21.22	Deffers Amand à Bretteville St Laurent	Delamare D^ré à Saane St Just		Auzouville labour	
	S B. Pce N° 25.26	Guérard frères à Ingouville	Desmarest auguste V^e à auzouville	1500.00	- id -	
3	10 S^on C	Heurtel J^n B^te à Vibeuf	Cador Etienne à Imbleville	1500.00	Imbleville labour	
4.	N° 62 S B.	Cavelier d'Ecilarelle à St Jacques sur Darnétal	Roger Jean à Varannes	2000.00	Varanvert labour.	

Art. 7.

L'entrepreneur est chargé à ses frais, risques et périls, de l'extraction des matériaux dans les propriétés ci-dessus désignées ; il devra se conformer aux dispositions de l'article 100 de l'arrêté réglementaire du 12 mars 1849, et à celles du décret du 15 février 1853, sur l'exploitation des carrières dans le département, et au réglement préfectoral du 22 janvier 1855, sur l'extraction des matériaux.

Indice n° : 76549-046

Indice issu des archives - sans localisation précise (parcelle "napoléonienne")

Localisation

Département : 76 - Seine-Maritime

Commune : Saâne-Saint-Just

Repères locaux

Hameau/Lieu-dit :

Autre (route, chemin...) :

Coordonnées

Système :

Orig. report carto : *Cadastre Napo non corrigé*

x :

y :

Précision :

Type de Report : *Parcelle*

Contexte

Geomorphologique :

Source(s) de l'information

Nouvel indice / RICS initial :explor-e / / novembre 2023

Archives (Cf. fiche(s) détaillée(s) page(s) suivante(s))

Départementales || Réf.: 2SP1600 | Section: B | Parcelle: 57 | || Date: 1886-1890 |
Départementales || Réf.: 2SP1600 | Section: B | Parcelle: 57 | || Date: 1881-1885 |

Témoignages

Photo aérienne

Terrain

- ☐ Effondrement
- ☐ Affaissement-dépression
- ☐ Zone remblayée
- ☐ Puits
- ☐ Entrée à flanc de coteaux (cavage)
- ☐ Arbre isolé
- ☐ Autre :
- ☐ Aucun

Géométrie :

- ☐ Circulaire — Diamètre (m) # — Profondeur max (m) #
- ☐ Quelconque — Longueur min (m) # — Longueur max (m) #

Observations

Origine probable de l'indice

Type

- ☐ Carrière souterraine
- ☐ Carrière à ciel ouvert
- ☑ Carrière type inconnu
- ☐ Karstique (Naturel)
- ☐ Indéterminé
- ☐ Puits à eau

Matière extraite

- ☑ Marne
- ☑ Cailloux
- ☐ Sable
- ☐ Pierre de taille
- ☐ Argile

Commentaires

Indice 76549-046 / Détail document d'archives anciennes

Origine du document

Archives départementales

Cote : 2SP1600

Elements extraits

Date du document : 1886-1890
Type ouvrage : Marne
Déclarant :
Locataire ou fermier :
Propriétaire : POUYER Vve

Elements de localisation

Plan de localisation : *Echelle :*
Lieu-dit :
Cadastre de référence :
Référence parcellaire : *Section :* B *Parcelle :* 57
Autre information :
Observations : Ponts et chaussées / Entretien des chaussées d'empierrement - Devis / Entretien 1886-1890

Elements de dimensionnement déclarés

Plan d'extension : *Echelle :*
Caractéristiques puits : *Profondeur* */ Diamètre* */ Maçonné*
Volume exploité :
Nombre d'étage(s) :
Chambres(s) :
Observations :

Indice 76549-046 / Détail document d'archives anciennes

Origine du document

Archives départementales

Cote : 2SP1600

Elements extraits

Date du document : 1881-1885
Type ouvrage : Marne
Déclarant :
Locataire ou fermier :
Propriétaire : POUYER Vve

Elements de localisation

Plan de localisation : *Echelle :*
Lieu-dit :
Cadastre de référence :
Référence parcellaire : *Section :* B *Parcelle :* 57
Autre information :
Observations : Ponts et chaussées / Entretien des chaussées d'empierrement - Devis / Entretien 1881-1885

Elements de dimensionnement déclarés

Plan d'extension : *Echelle :*
Caractéristiques puits : *Profondeur* */ Diamètre* */ Maçonné*
Volume exploité :
Nombre d'étage(s) :
Chambres(s) :
Observations :

DÉPARTEMENT
de la
SEINE-INFÉRIEURE

ARRONDISSEMENT
du Nord.

PONTS ET CHAUSSÉES

ENTRETIEN
DES
CHAUSSÉES D'EMPIERREMENT

Route Départ.le n° 19, de Bolbec à Blangy.
partie comprise entre la borne 39k (à St Laurent)
et le chemin de fer (à Longueville) ayant une longueur totale
de 20.000 mètres, ~~dont~~ ——— en empierrement.

40e LOT

DEVIS

BAIL D'ENTRETIEN POUR LES ANNÉES 1886 A 1890 INCLUSIVEMENT

Soumission acceptée par arrêté
~~Adjudication~~ du 4 mars 1886.

Le Sr Caux Emile Entrepreneur à Longueil

Rabais de un centimes par franc.

DÉSIGNATION des sections de la route où seront déposés les matériaux.	NATURE des matériaux.	DÉSIGNATION DES LIEUX D'EXTRACTION			DISTANCE moyenne des transports	OBSERVATIONS
		COMMUNE.	SECTION et numéros du cadastre.	NOMS des propriétaires.		
		St Just	Son A N° 9	M le Marquis de Flers		
		— d° —	Son B N° 57	Mme Vve Pouyer		
		— d° —	Son B N° 59	M Desson de St Aignan		
		— d° —	Sommerville Son C N° 21	M Lédier		
		Bacqueville	Son D N° 22 & 34	M Osmont		
	Silex	— d° —	Son B N° 74	M Véel	1014 0m	
		— d° —	Son B N° 7	M Levrien		
		— d° —	Triquetot Son B N° 96	M Paquet		
Section unique		— d° —	Son B N° 101	M Crespel		
de la borne 39e à la borne 59e		St Crespin	Son A N° 57, 58 138 & 142	héritiers d'Ambray		
		St Just	Son B N° 57	Mme Vve Pouyer		
		Sommerville	Son D N° 5	M Lédier	2165m	
	Marne	Longueville	Son A N° 339 & 344	M d'Imbleval		

Archive associée : AD-A

explor-e - contact@explor-e.fr - Tél : 02 35 95 14 85 Indice n° 76549-046 MAJ le 01/09/2024 Edition du : 21/12/2024 Page 4 / 6

DÉPARTEMENT
de la
SEINE-INFÉRIEURE.

ARRONDISSEMENT
du Nord

PONTS ET CHAUSSÉES.

ENTRETIEN

DES

CHAUSSÉES D'EMPIERREMENT.

Route Départ.le n° 19, de Bolbec à Blangy.
partie comprise entre la borne 39k (à St Laurent)
et le chemin de fer (à Longueville) *ayant une longueur totale*
de 20.000 *mètres,* ~~*dont*~~ ——— *en empierrement.*

41e LOT.

DEVIS.

BAIL D'ENTRETIEN POUR LES ANNÉES 1881 A 1885 INCLUSIVEMENT.

Adjudication du 15 mars **1881.**

Le Sr Bécher-Mathurin, *Entrepreneur a* Bacqueville

Rabais de Zéro **centimes par franc.**

DÉSIGNATION des sections de la route où seront déposés les matériaux.	NATURE des matériaux.	DÉSIGNATION DES LIEUX D'EXTRACTION			Distance moyenne des transports	OBSERVATIONS
		COMMUNE.	Section et numéros du cadastre.	NOMS des propriétaires.		
Section unique.						
de la borne 39 k. a la borne 59 k.	Silex	St. Just	Sec. A : n° 9	M. le marquis de Flers		Labours à droite et à gauche de la route
		— d° —	Sec. B : n° 57	Mme Vve. Pouyer		Patis à gauche de la route
			Sec. B : n° 59	Me Besson de St. Aignan		Labour — d°. —
		Sammeville	Sec. C : n° 25	Me Lédier		
		Bacqueville	Sec. D : n°s 2	Me Osmont		
		— d° —	Sec. B : n°s 25 et 34 n° 4	Me Néel	1150m	Patis
			Sec. A : n° 7	Me Cerrien		Labour
		Criquetot	Sec. A : n° 96	Me Paquet		
		— d° —	Sec. A : n° 101	Me Crespet		
		St. Crespin	Sec. A : n°s 57 58 138 et 142	héritiers d'Ambray		Labours et patis à droite et à gauche de la route
	Marne	St. Just	Sec. B : n° 57	Mme Vve. Pouyer		Patis à gauche de la route
		Sammeville	Sec. D : n° 5	Me Lédier	2560m	— d° —
		Longueville	Sec. A : n°s 339 et 344	Me d'Imbleval		Bois taillis à droite de la route

Archive associée : AD-B

explor-e - contact@explor-e.fr - Tél : 02 35 95 14 85 Indice n° 76549-046 MAJ le 01/09/2024 Edition du : 21/12/2024 Page 6 / 6

Indice n° : 76549-047

Indice issu des archives - sans localisation précise (parcelle "napoléonienne")

Localisation

Département : 76 - Seine-Maritime

Commune : Saâne-Saint-Just

Repères locaux

Hameau/Lieu-dit :

Autre (route, chemin...) :

Coordonnées

Système :

Orig. report carto : *Cadastre Napo non corrigé*

x :

y :

Précision :

Type de Report : *Parcelle*

Contexte

Geomorphologique :

Source(s) de l'information

Nouvel indice / RICS initial :explor-e / / novembre 2023

Archives (Cf. fiche(s) détaillée(s) page(s) suivante(s))

Départementales || Réf.: 2SP1600 | Section: B | Parcelle: 59 | || Date: 1886-1890 |
Départementales || Réf.: 2SP1600 | Section: B | Parcelle: 59 | || Date: 1881-1885 |

Témoignages

Photo aérienne

Terrain

- ☐ Effondrement
- ☐ Affaissement-dépression
- ☐ Zone remblayée
- ☐ Puits
- ☐ Entrée à flanc de coteaux (cavage)
- ☐ Arbre isolé
- ☐ Autre :
- ☐ Aucun

Géométrie :

- ☐ Circulaire — Diamètre (m) # — Profondeur max (m) #
- ☐ Quelconque — Longueur min (m) # — Longueur max (m) #

Observations

Origine probable de l'indice

Type

- ☐ Carrière souterraine
- ☐ Carrière à ciel ouvert
- ☑ **Carrière type inconnu**
- ☐ Karstique (Naturel)
- ☐ Indéterminé
- ☐ Puits à eau

Matière extraite

- ☐ Marne
- ☐ Pierre de taille
- ☑ **Cailloux**
- ☐ Argile
- ☐ Sable

Commentaires

Indice 76549-047 / Détail document d'archives anciennes

Origine du document

Archives départementales

Cote : **2SP1600**

Elements extraits

Date du document : **1886-1890**
Type ouvrage : **Silex**
Déclarant :
Locataire ou fermier :
Propriétaire : **DESSON**

Elements de localisation

Plan de localisation : *Echelle :*
Lieu-dit :
Cadastre de référence :
Référence parcellaire : *Section :* **B** *Parcelle :* **59**
Autre information :
Observations : **Ponts et chaussées / Entretien des chaussées d'empierrement - Devis / Entretien 1886-1890**

Elements de dimensionnement déclarés

Plan d'extension : *Echelle :*
Caractéristiques puits : *Profondeur* */ Diamètre* */ Maçonné*
Volume exploité :
Nombre d'étage(s) :
Chambres(s) :
Observations :

Indice 76549-047 / Détail document d'archives anciennes

Origine du document

Archives départementales

Cote : **2SP1600**

Elements extraits

Date du document : **1881-1885**
Type ouvrage : **Silex**
Déclarant :
Locataire ou fermier :
Propriétaire : **DESSON**

Elements de localisation

Plan de localisation : *Echelle :*
Lieu-dit :
Cadastre de référence :
Référence parcellaire : *Section :* **B** *Parcelle :* **59**
Autre information :
Observations : **Ponts et chaussées / Entretien des chaussées d'empierrement - Devis / Entretien 1881-1885**

Elements de dimensionnement déclarés

Plan d'extension : *Echelle :*
Caractéristiques puits : *Profondeur* */ Diamètre* */ Maçonné*
Volume exploité :
Nombre d'étage(s) :
Chambres(s) :
Observations :

Copie

DÉPARTEMENT
de la
SEINE-INFÉRIEURE

ARRONDISSEMENT
du Nord.

PONTS ET CHAUSSÉES

ENTRETIEN
DES
CHAUSSÉES D'EMPIERREMENT

Route Départ.le n° 19, de Bolbec à Blangy.

partie comprise entre la borne 39k (à St Laurent)

et le chemin de fer (à Longueville) ayant une longueur totale

de 20.000 mètres, ~~dont~~ —— en empierrement.

40e LOT

DEVIS

BAIL D'ENTRETIEN POUR LES ANNÉES 1886 A 1890 INCLUSIVEMENT

Soumission acceptée par arrêté
~~**Adjudication**~~ **du** ~~14~~ 4 mars **1886.**

Le Sr Caum Emile Entrepreneur à Longueil

Rabais de un **centime** **par franc.**

DÉSIGNATION des sections de la route où seront déposés les matériaux.	NATURE des matériaux.	DÉSIGNATION DES LIEUX D'EXTRACTION			DISTANCE moyenne des transports	OBSERVATIONS
		COMMUNE.	SECTION et numéros du cadastre.	NOMS des propriétaires.		
Section unique de la borne 39k à la borne 59k	Silex	St Just	Son A N° 9	M le Marquis de Flers	1014 0m	
		— d° —	Son B N° 57	Mme Vve Pouyer		
		— d° —	Son B N° 59	M Desson de St Aignan		
		— d° —	Sommerville Son C N° 21	M Lédier		
		Bacqueville	Son D N° 22 & 34	M Osmont		
		— d° —	Son B N° 74	M Véel		
		— d° —	Son B N° 7	M Levrien		
		Triquetot	Son B N° 96	M Paquet		
		— d° —	Son B N° 101	M Crespel		
		St Crespin	Son A N° 57, 58, 138 & 142	héritiers d'Ambray		
	Marne	St Just	Son B N° 57	Mme Vve Pouyer	2165m	
		Sommerville	Son D N° 5	M Lédier		
		Longueville	Son A N° 339 & 344	M d'Imbleval		

explor-e - contact@explor-e.fr - Tél : 02 35 95 14 85 Indice n° 76549-047 MAJ le 01/09/2024 Edition du : 21/12/2024 Page 4 / 6

Archive associée : AD-A

DÉPARTEMENT
de la
SEINE-INFÉRIEURE.

ARRONDISSEMENT
du Nord

PONTS ET CHAUSSÉES.

ENTRETIEN

DES

CHAUSSÉES D'EMPIERREMENT.

Route Départle n° 19, de Bolbec à Blangy.
partie comprise entre la borne 39k (à St Laurent)
et le chemin de fer (à Longueville) *ayant une longueur totale*
de 20.000 *mètres,* ~~*dont*~~ ——— *en empierrement.*

41e LOT.

DEVIS.

BAIL D'ENTRETIEN POUR LES ANNÉES 1881 A 1885 INCLUSIVEMENT.

Adjudication du 15 mars **1881.**

Le Sr Bécbet-Mathurin, *Entrepreneur a* Bacqueville

Rabais de Zéro **centimes par franc.**

Archive associée : AD-B

DÉSIGNATION des sections de la route où seront déposés les matériaux.	NATURE des matériaux.	DÉSIGNATION DES LIEUX D'EXTRACTION — COMMUNE.	Section et numéros du cadastre.	NOMS des propriétaires.	Distance moyenne des transports	OBSERVATIONS
Section unique. de la borne 39k à la borne 59k	Silex	St Just	Son A : No 9	M. le marquis de Flers		Labours à droite et à gauche de la route
		— do —	Son B : No 57	Mme Vve Pouyer		Patis à gauche de la route
			Son B : No 59	Me Besson de St Aignan		Labour — do —
		Lammerville	Son C : No 25	Me Lédier		
		Bacqueville	Son D : Nos 2 25 et 34	Me Osmont		
		— do —	Son B : No 4	Me Néel	1050m	Patis
			Son A : No 7	Me Terrien		Labour
		Criquetot	Son A : No 96	Me Paquet		
		— do —	Son A : No 101	Me Crespet		
		St Crespin	Son A : Nos 57 58. 138 et 142	héritiers d'Ambray		Labours et patis à droite et à gauche de la route
	Marne	St Just	Son B : No 57	Mme Vve Pouyer		Patis à gauche de la route
		Lammerville	Son D : No 5	Me Lédier	2560m	— do —
		Longueville	Son A : Nos 339 et 344	Me d'Imbleval		Bois taillis à droite de la route

Indice n° : 76549-048

Indice issu des archives - sans localisation précise (parcelle "napoléonienne")

Localisation

Département : 76 - Seine-Maritime

Commune : Saâne-Saint-Just

Repères locaux

Hameau/Lieu-dit :

Autre (route, chemin...) :

Coordonnées

Système :

Orig. report carto : *Cadastre Napo non corrigé*

x :

y :

Précision :

Type de Report : *Parcelle*

Contexte

Geomorphologique :

Source(s) de l'information

Nouvel indice / RICS initial :explor-e / / novembre 2023

Archives (Cf. fiche(s) détaillée(s) page(s) suivante(s))

Départementales || Réf.: 3OP922 | Section: C | Parcelle: 8 ; 9 | || Date: 1901-1905 |

Témoignages

Photo aérienne

Terrain

- ☐ Effondrement
- ☐ Affaissement-dépression
- ☐ Zone remblayée
- ☐ Puits
- ☐ Entrée à flanc de coteaux (cavage)
- ☐ Arbre isolé
- ☐ Autre :
- ☐ Aucun

Géométrie :

- ☐ Circulaire — Diamètre (m) # — Profondeur max (m) #
- ☐ Quelconque — Longueur min (m) # — Longueur max (m) #

Observations

Origine probable de l'indice

Type

- ☐ Carrière souterraine
- ☐ Carrière à ciel ouvert
- ☑ **Carrière type inconnu**
- ☐ Karstique (Naturel)
- ☐ Indéterminé
- ☐ Puits à eau

Matière extraite

- ☐ Marne
- ☐ Pierre de taille
- ☑ **Cailloux**
- ☐ Argile
- ☐ Sable

Commentaires

Indice 76549-048 / Détail document d'archives anciennes

Origine du document	*Archives départementales*			
	Cote :	**3OP922**		
Elements extraits	*Date du document :*	**1901-1905**		
	Type ouvrage :	**Silex**		
	Déclarant :	**VOISIN Didier**		
	Locataire ou fermier :			
	Propriétaire :	**Le Marquis De Flers**		
Elements de localisation	*Plan de localisation :*			*Echelle :*
	Lieu-dit :			
	Cadastre de référence :			
	Référence parcellaire :	*Section :* **C**	*Parcelle :* **8 ; 9**	*Polygone :* **D**
	Autre information :			
	Observations :	**Service vicinal / Occupation temporaire de terrain - Entretien du chemin vicinal de grande communication n°149 / Occupation pour 5 années.**		
Elements de dimensionnement déclarés	*Plan d'extension :*			*Echelle :*
	Caractéristiques puits :	*Profondeur*	*/ Diamètre*	*/ Maçonné*
	Volume exploité :			
	Nombre d'étage(s) :			
	Chambres(s) :			
	Observations :			

SERVICE VICINAL ... Le 22 juin 1901 ... SEINE-INF.

MINISTÈRE DE L'INTÉRIEUR

DÉPARTEMENT de la Seine-Inférieure

ARRONDISSEMENT de Dieppe

CANTON de Bacqueville.

SERVICE VICINAL

COMMUNE de Saâne St Just.

CHEMIN VICINAL de grande commun N° 149
292e Lot – 1re Section.

Modèle n° 6. — 780.

Circulaire du 25 janvier 1894

Art. 49 de l'instruction générale.

Travaux d'entretien entre la limite moyenne des arrondts d'Yvetot et de Dieppe (40k.646) et la borne kilométrique 48, sur une longueur de 7k.354.

(1) Grande communication, intérêt commun ou ordinaire.
(2) Construction, grosses réparations ou entretien.
(3) Le service vicinal ou l'entrepreneur.

Le 27 juin 1901. A. P. D.
2 copies et 2 plans au Préfet
1 copie et 1 plan au [illegible]

OCCUPATIONS TEMPORAIRES DE TERRAINS

RAPPORT DE L'AGENT-VOYER Cantonal.

L'exécution des travaux (2) d'entretien
du chemin vicinal (1) de grande communication N° 149,
dans les communes de Gonnetot, Saâne St Just et St Ouen-le-Mauger
nécessite l'occupation temporaire de terrains.

Cette occupation a pour objet l'extraction de caillou siliceux

Nous proposons, en conséquence, de demander à M. le Préfet, conformément à l'article 3 de la loi du 29 décembre 1892, l'autorisation pour (3) l'entrepreneur Voisin-Didier d'occuper temporairement les parcelles figurées au plan ci-joint et désignées au tableau ci-après dont aucune ne se trouve dans le cas prévu par l'article 2 de ladite loi.

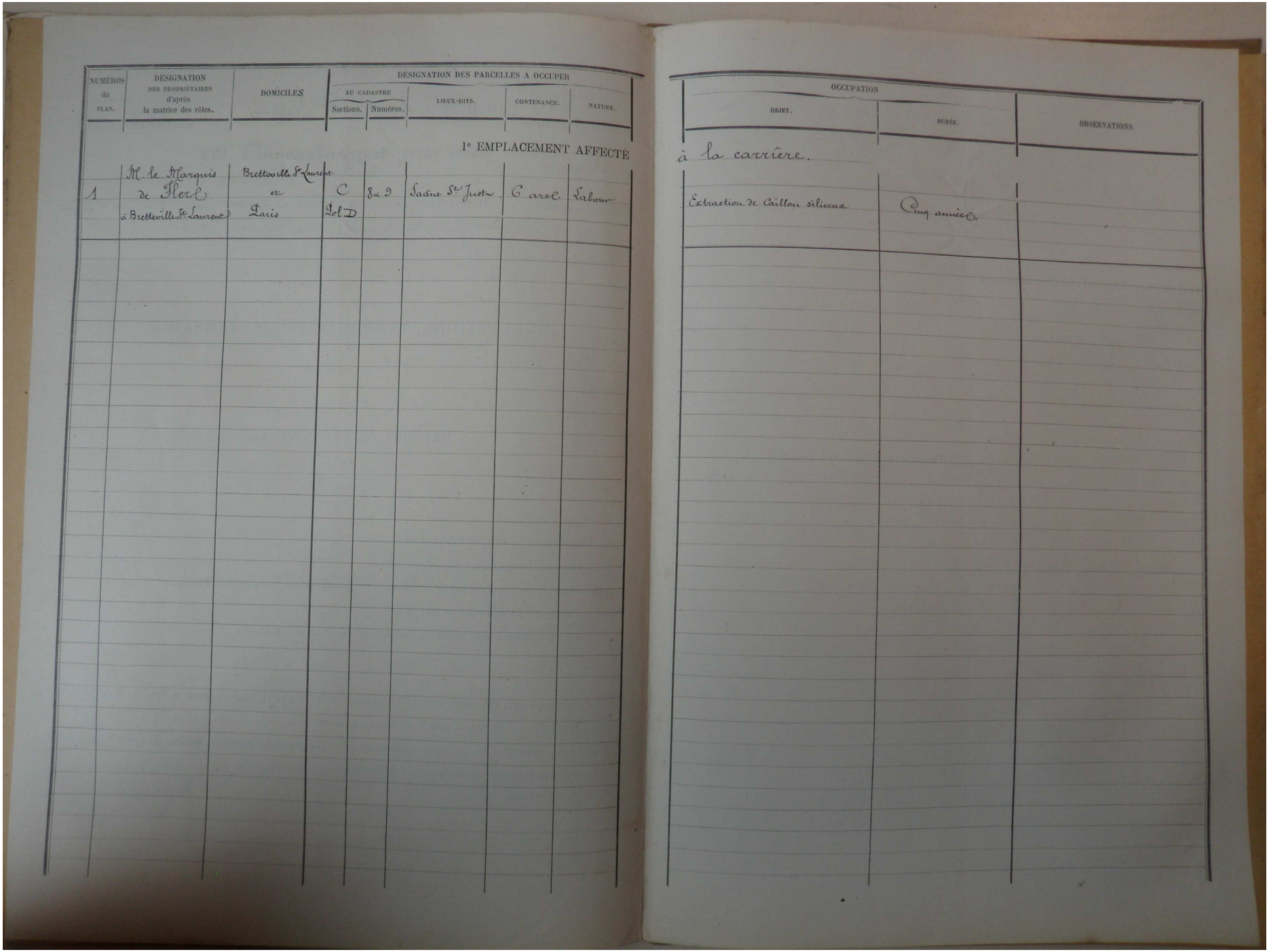

NUMÉROS du PLAN.	DÉSIGNATION DES PROPRIÉTAIRES d'après la matrice des rôles.	DOMICILES	DÉSIGNATION DES PARCELLES A OCCUPER				
			AU CADASTRE		LIEUX-DITS.	CONTENANCE.	NATURE.
			Sections.	Numéros.			
	1° EMPLACEMENT AFFECTÉ						
1	M. le Marquis de Flers à Bretteville St Laurent	Bretteville St Laurent et Paris	C Fol D	8 à 9	Saane St Just	Carol	Labour

OCCUPATION		
OBJET.	DURÉE.	OBSERVATIONS.
à la carrière.		
Extraction de Caillou siliceux	Cinq années.	

Archive associée : AD-A

explor-e - contact@explor-e.fr - Tél : 02 35 95 14 85 Indice n° 76549-048 MAJ le 01/09/2024 Edition du : 21/12/2024 Page 4 / 4

Indice n° : 76549-049

Indice recensé en archive(s) - non visible sur le terrain

Localisation

Département : 76 - Seine-Maritime

Commune : Saâne-Saint-Just

Repères locaux

Hameau/Lieu-dit :

Autre (route, chemin...) :

Coordonnées

Système : *RFG93-CC50*

Orig. report carto : *GPS*

x : *1 550 417*

y : *9 175 172*

Précision :

Type de Report : *Ponctuel*

Contexte

Geomorphologique : *Talweg*

Altitude de la nappe : 60 m

Source : Atlas Hydro BRGM 2012

Source(s) de l'information

Nouvel indice / RICS initial :explor-e / / novembre 2023

Archives (Cf. fiche(s) détaillée(s) page(s) suivante(s))

Récentes || Auteur: BRGM | Réf.: Fiche 11101822 | | Date: 1995 |

Témoignages

Photo aérienne

Terrain

- ☐ Effondrement
- ☐ Affaissement-dépression
- ☐ Zone remblayée
- ☐ Puits
- ☐ Entrée à flanc de coteaux (cavage)
- ☐ Arbre isolé
- ☐ Autre :
- ☐ Aucun

Géométrie :

- ☐ Circulaire — Diamètre (m) # — Profondeur max (m) #
- ☐ Quelconque — Longueur min (m) # — Longueur max (m) #

Observations

Origine probable de l'indice

Type

- ☐ Carrière souterraine
- ☐ Carrière à ciel ouvert
- ☐ Carrière type inconnu
- ☑ **Karstique (Naturel)**
- ☐ Indéterminé
- ☐ Puits à eau

Matière extraite

- ☐ Marne
- ☐ Pierre de taille
- ☐ Cailloux
- ☐ Argile
- ☐ Sable

Commentaires

Explor-e : Au vue du contexte géomorphologique et hydrologique, l'indice peut être qualifié d'indice karstique.

Indice 76549-049 / Détail document d'archives récentes

Origine du document	*Auteur :*	**BRGM**
	Référence :	**Fiche 11101822**
	Date :	**1995**
Informations extraites	**Base de donnée mouvement de terrain (Georisques) - Effondrement/Affaisement**	
Elements de localisation	*Plan de localisation :*	*Echelle :*
	Lieu-dit :	
	Autre information :	
Elements de dimensionnement	*Plan d'extension :*	*Echelle :*
Remarques		

11101822

Fiche Détaillée

Identification

Type de mouvement :	Effondrement / Affaissement
Degré de fiabilité sur le type :	Fort
Date de début :	01/01/1995
Degré de précision sur la date :	Semestre
Département :	SEINE-MARITIME (76)
Commune principale :	SAANE-SAINT-JUST
Numéro INSEE :	76549
Coordonnées X saisi (m) :	498212
Coordonnées Y saisi (m) :	229666
Type coordonnées :	FRANCE NTF Lambert 1 Nord
Précision X Y saisi :	Décamètre
Longitude (°) :	0.923620433025344
Latitude (°) :	49.7580940620082

Qualité

Degré de fiabilité de la fiche :	Moyenne
Détail :	Information fiable, Saisie en différé par rapport à l'étude, Saisie non validée
Précision/Exhaustivité de la fiche :	Bonne

Source(s)

Organisme de saisie / Contexte étude : BRGM-HNO / BRGM/SGR/Haute-Normandie

Origines informations / Etudes réalisées	Date	Client
Vol BRGM 1995−BRGM−Archives BRGM - SGR Haute-Normandie	01/05/1995	
Vol BRGM 1995−Villey M., Gigot P.−Mission aérienne effectuée suite aux évènements de l'hiver 94-95 : survol et pointage sur carte des effondrements récents	−01/05/1995	−BRGM
BRGM/RP-52868-FR−Couëffe R., Lebret P.−Inventaire départemental des mouvements de terrain Département de la Seine -Maritime	−30/03/2004	−MEDD

Effondrement

Evolution de l'effondrement : Inconnu

Géologie

Nappe captive : Ne sais pas

Cause(s)

Cause anthropique : Antropique (Autre ...)
Cause naturelle : Naturelle (Autre ...)

Etude(s)

Référence	Organisme	Client	Titre	Auteur	Type d'étude	Etendue spatiale	Echelle	Commentaire
Vol BRGM 1995	BRGM-HNO				Carte informative	Départementale		
BRGM/RP-52868-FR	BRGM-HNO				Carte informative	Départementale	125000	Synthèse départementale

Indice n° : 76549-050

Indice recensé en archive(s) - non visible sur le terrain

Localisation

Département : 76 - Seine-Maritime

Commune : Saâne-Saint-Just

Repères locaux

Hameau/Lieu-dit :

Autre (route, chemin...) :

Coordonnées

Système : *RFG93-CC50*

Orig. report carto : *GPS*

x : *1 550 207*

y : *9 175 109*

Précision :

Type de Report : *Ponctuel*

Contexte

Geomorphologique : *Talweg*

Altitude de la nappe : 60 m

Source : Atlas Hydro BRGM 2012

Source(s) de l'information

Nouvel indice / RICS initial :explor-e / / novembre 2023

Archives (Cf. fiche(s) détaillée(s) page(s) suivante(s))

Récentes || Auteur: BRGM | Réf.: Fiche 11101824 | | Date: 1995 |

Témoignages

Photo aérienne

Terrain

- ☐ Effondrement
- ☐ Affaissement-dépression
- ☐ Zone remblayée
- ☐ Puits
- ☐ Entrée à flanc de coteaux (cavage)
- ☐ Arbre isolé
- ☐ Autre :
- ☐ Aucun

Géométrie :

- ☐ Circulaire — Diamètre (m) # — Profondeur max (m) #
- ☐ Quelconque — Longueur min (m) # — Longueur max (m) #

Observations

Origine probable de l'indice

Type

- ☐ Carrière souterraine
- ☐ Carrière à ciel ouvert
- ☐ Carrière type inconnu
- ☑ **Karstique (Naturel)**
- ☐ Indéterminé
- ☐ Puits à eau

Matière extraite

- ☐ Marne
- ☐ Pierre de taille
- ☐ Cailloux
- ☐ Argile
- ☐ Sable

Commentaires

Explor-e : Au vue du contexte géomorphologique et hydrologique, l'indice peut être qualifié d'indice karstique.

Indice 76549-050 / Détail document d'archives récentes

Origine du document	*Auteur :*	**BRGM**
	Référence :	**Fiche 11101824**
	Date :	**1995**
Informations extraites	**Base de donnée mouvement de terrain (Georisques) - Effondrement/Affaisement**	
Elements de localisation	*Plan de localisation :*	*Echelle :*
	Lieu-dit :	
	Autre information :	
Elements de dimensionnement	*Plan d'extension :*	*Echelle :*
Remarques		

11101824

Fiche Détaillée

Identification

Type de mouvement : Effondrement / Affaissement
Degré de fiabilité sur le type : Fort
Date de début : 01/01/1995
Degré de précision sur la date : Semestre
Département : SEINE-MARITIME (76)
Commune principale : SAANE-SAINT-JUST
Numéro INSEE : 76549
Coordonnées X saisi (m) : 498003
Coordonnées Y saisi (m) : 229600
Type coordonnées : FRANCE NTF Lambert 1 Nord
Précision X Y saisi : Décamètre
Longitude (°) : 0.92072630573177
Latitude (°) : 49.7574765268533

Qualité

Degré de fiabilité de la fiche : Moyenne
Détail : Information fiable, Saisie en différé par rapport à l'étude, Saisie non validée
Précision/Exhaustivité de la fiche : Bonne

Source(s)

Organisme de saisie / Contexte étude : BRGM-HNO / BRGM/SGR/Haute-Normandie

Origines informations / Etudes réalisées	Date	Client
Vol BRGM 1995−BRGM−Archives BRGM - SGR Haute-Normandie	01/05/1995	
Vol BRGM 1995−Villey M., Gigot P.−Mission aérienne effectuée suite aux évènements de l'hiver 94-95 : survol et pointage sur carte des effondrements récents	−01/05/1995	−BRGM
BRGM/RP-52868-FR−Couëffe R., Lebret P.−Inventaire départemental des mouvements de terrain Département de la Seine -Maritime	−30/03/2004	−MEDD

Effondrement

Evolution de l'effondrement : Inconnu

Géologie

Nappe captive : Ne sais pas

Cause(s)

Cause anthropique : Antropique (Autre ...)
Cause naturelle : Naturelle (Autre ...)

Etude(s)

Référence	Organisme	Client	Titre	Auteur	Type d'étude	Etendue spatiale	Echelle	Commentaire
BRGM/RP-52868-FR	BRGM-HNO				Carte informative	Départementale	125000	Synthèse départementale
Vol BRGM 1995	BRGM-HNO				Carte informative	Départementale		

Indice n° : 76549-051

Indice recensé en archive(s) - non visible sur le terrain

Localisation

Département : 76 - Seine-Maritime

Commune : Saâne-Saint-Just

Repères locaux

Hameau/Lieu-dit :

Autre (route, chemin...) :

Coordonnées

Système : *RFG93-CC50*

Orig. report carto : *GPS*

x : *1 550 152*

y : *9 175 095*

Précision :

Type de Report : *Ponctuel*

Contexte

Geomorphologique : *Talweg*

Altitude de la nappe : 60 m

Source : Atlas Hydro BRGM 2012

Source(s) de l'information

Nouvel indice / RICS initial :explor-e / / novembre 2023

Archives (Cf. fiche(s) détaillée(s) page(s) suivante(s))

Récentes || Auteur: BRGM | Réf.: Fiche 11101823 | | Date: 1995 |

Témoignages

Photo aérienne

Terrain

- ☐ Effondrement
- ☐ Affaissement-dépression
- ☐ Zone remblayée
- ☐ Puits
- ☐ Entrée à flanc de coteaux (cavage)
- ☐ Arbre isolé
- ☐ Autre :
- ☐ Aucun

Géométrie :

- ☐ Circulaire — Diamètre (m) # — Profondeur max (m) #
- ☐ Quelconque — Longueur min (m) # — Longueur max (m) #

Observations

Origine probable de l'indice

Type

- ☐ Carrière souterraine
- ☐ Carrière à ciel ouvert
- ☐ Carrière type inconnu
- ☑ Karstique (Naturel)
- ☐ Indéterminé
- ☐ Puits à eau

Matière extraite

- ☐ Marne
- ☐ Pierre de taille
- ☐ Cailloux
- ☐ Argile
- ☐ Sable

Commentaires

Explor-e : Au vue du contexte géomorphologique et hydrologique, l'indice peut être qualifié d'indice karstique.

Indice 76549-051 / Détail document d'archives récentes

Origine du document	*Auteur :*	**BRGM**
	Référence :	**Fiche 11101823**
	Date :	**1995**
Informations extraites	**Base de donnée mouvement de terrain (Georisques) - Effondrement/Affaisement**	
Elements de localisation	*Plan de localisation :*	*Echelle :*
	Lieu-dit :	
	Autre information :	
Elements de dimensionnement	*Plan d'extension :*	*Echelle :*
Remarques		

11101823

Fiche Détaillée

Identification

Type de mouvement :	Effondrement / Affaissement
Degré de fiabilité sur le type :	Fort
Date de début :	01/01/1995
Degré de précision sur la date :	Semestre
Département :	SEINE-MARITIME (76)
Commune principale :	SAANE-SAINT-JUST
Numéro INSEE :	76549
Coordonnées X saisi (m) :	497948
Coordonnées Y saisi (m) :	229585
Type coordonnées :	FRANCE NTF Lambert 1 Nord
Précision X Y saisi :	Décamètre
Longitude (°) :	0.919967825804746
Latitude (°) :	49.7573329502381

Qualité

Degré de fiabilité de la fiche :	Moyenne
Détail :	Information fiable, Saisie en différé par rapport à l'étude, Saisie non validée
Précision/Exhaustivité de la fiche :	Bonne

Source(s)

Organisme de saisie / Contexte étude : BRGM-HNO / BRGM/SGR/Haute-Normandie

Origines informations / Etudes réalisées	Date	Client
Vol BRGM 1995−BRGM−Archives BRGM - SGR Haute-Normandie	01/05/1995	
Vol BRGM 1995−Villey M., Gigot P.−Mission aérienne effectuée suite aux évènements de l'hiver 94-95 : survol et pointage sur carte des effondrements récents	−01/05/1995	−BRGM
BRGM/RP-52868-FR−Couëffe R., Lebret P.−Inventaire départemental des mouvements de terrain Département de la Seine -Maritime	−30/03/2004	−MEDD

Effondrement

Evolution de l'effondrement : Inconnu

Géologie

Nappe captive : Ne sais pas

Cause(s)

Cause anthropique : Antropique (Autre ...)
Cause naturelle : Naturelle (Autre ...)

Etude(s)

Référence	Organisme	Client	Titre	Auteur	Type d'étude	Etendue spatiale	Echelle	Commentaire
BRGM/RP-52868-FR	BRGM-HNO				Carte informative	Départementale	125000	Synthèse départementale
Vol BRGM 1995	BRGM-HNO				Carte informative	Départementale		

Indice n° : 76549-052

Indice recensé en archive(s) - non visible sur le terrain

Localisation

Département : 76 - Seine-Maritime

Commune : Saâne-Saint-Justt

Repères locaux

Hameau/Lieu-dit :

Autre (route, chemin...) :

Coordonnées

Système : *RFG93-CC50*

Orig. report carto : *GPS*

x : *1 550 249*

y : *9 174 815*

Précision :

Type de Report : *Ponctuel*

Contexte

Geomorphologique : *Flanc de coteau*

Altitude de la nappe : 60 m

Source : Atlas Hydro BRGM 2012

Source(s) de l'information

Nouvel indice / RICS initial :explor-e / / novembre 2023

Archives (Cf. fiche(s) détaillée(s) page(s) suivante(s))

Récentes || Auteur: BRGM | Réf.: Fiche 11101821 | | Date: 1995 |

Témoignages

Photo aérienne

Terrain

- ☐ Effondrement
- ☐ Affaissement-dépression
- ☐ Zone remblayée
- ☐ Puits
- ☐ Entrée à flanc de coteaux (cavage)
- ☐ Arbre isolé
- ☐ Autre :
- ☐ Aucun

Géométrie :

- ☐ Circulaire — Diamètre (m) # — Profondeur max (m) #
- ☐ Quelconque — Longueur min (m) # — Longueur max (m) #

Observations

Origine probable de l'indice

Type

- ☐ Carrière souterraine
- ☐ Carrière à ciel ouvert
- ☐ Carrière type inconnu
- ☐ Karstique (Naturel)
- ☑ Indéterminé
- ☐ Puits à eau

Matière extraite

- ☐ Marne
- ☐ Pierre de taille
- ☐ Cailloux
- ☐ Argile
- ☐ Sable

Commentaires

Indice 76549-052 / Détail document d'archives récentes

Origine du document	*Auteur :*	**BRGM**
	Référence :	**Fiche 11101821**
	Date :	**1995**
Informations extraites	**Base de donnée mouvement de terrain (Georisques) - Effondrement/Affaisement**	
Elements de localisation	*Plan de localisation :*	*Echelle :*
	Lieu-dit :	
	Autre information :	
Elements de dimensionnement	*Plan d'extension :*	*Echelle :*
Remarques		

11101821

Fiche Détaillée

Identification

Type de mouvement :	Effondrement / Affaissement
Degré de fiabilité sur le type :	Fort
Date de début :	01/01/1995
Degré de précision sur la date :	Semestre
Département :	SEINE-MARITIME (76)
Commune principale :	SAANE-SAINT-JUST
Numéro INSEE :	76549
Coordonnées X saisi (m) :	498047
Coordonnées Y saisi (m) :	229307
Type coordonnées :	FRANCE NTF Lambert 1 Nord
Précision X Y saisi :	Décamètre
Longitude (°) :	0.921423351541502
Latitude (°) :	49.7548441989282

Qualité

Degré de fiabilité de la fiche :	Moyenne
Détail :	Information fiable, Saisie en différé par rapport à l'étude, Saisie non validée
Précision/Exhaustivité de la fiche :	Bonne

Source(s)

Organisme de saisie / Contexte étude : BRGM-HNO / BRGM/SGR/Haute-Normandie

Origines informations / Etudes réalisées	Date	Client
Vol BRGM 1995−BRGM−Archives BRGM - SGR Haute-Normandie	01/05/1995	
Vol BRGM 1995−Villey M., Gigot P.−Mission aérienne effectuée suite aux évènements de l'hiver 94-95 : survol et pointage sur carte des effondrements récents	−01/05/1995	−BRGM
BRGM/RP-52868-FR−Couëffe R., Lebret P.−Inventaire départemental des mouvements de terrain Département de la Seine -Maritime	−30/03/2004	−MEDD

Effondrement

Evolution de l'effondrement : Inconnu

Géologie

Nappe captive : Ne sais pas

Cause(s)

Cause anthropique : Antropique (Autre ...)
Cause naturelle : Naturelle (Autre ...)

Etude(s)

Référence	Organisme	Client	Titre	Auteur	Type d'étude	Etendue spatiale	Echelle	Commentaire
Vol BRGM 1995	BRGM-HNO				Carte informative	Départementale		
BRGM/RP-52868-FR	BRGM-HNO				Carte informative	Départementale	125000	Synthèse départementale

Indice n° : 76549-053

Indice recensé en archive(s) - non visible sur le terrain

Localisation

Département : 76 - Seine-Maritime

Commune : Saâne-Saint-Just

Repères locaux

Hameau/Lieu-dit :

Autre (route, chemin...) :

Coordonnées

Système : *RFG93-CC50*

Orig. report carto : *GPS*

x : *1 550 587*

y : *9 175 425*

Précision :

Type de Report : *Ponctuel*

Contexte

Geomorphologique : *Vallée*

Altitude de la nappe : 60 m

Source : Atlas Hydro BRGM 2012

Source(s) de l'information

Nouvel indice / RICS initial :explor-e / / novembre 2023

Archives (Cf. fiche(s) détaillée(s) page(s) suivante(s))

Récentes || Auteur: BRGM | Réf.: Fiche BSS000EMHS | |

Témoignages

Photo aérienne

Terrain

- ☐ Effondrement
- ☐ Affaissement-dépression
- ☐ Zone remblayée
- ☐ Puits
- ☐ Entrée à flanc de coteaux (cavage)
- ☐ Arbre isolé
- ☐ Autre :
- ☐ Aucun

Géométrie :

- ☐ Circulaire — Diamètre (m) # — Profondeur max (m) #
- ☐ Quelconque — Longueur min (m) # — Longueur max (m) #

Observations

Origine probable de l'indice

Type

- ☐ Carrière souterraine
- ☐ Carrière à ciel ouvert
- ☐ Carrière type inconnu
- ☐ Karstique (Naturel)
- ☐ Indéterminé
- ☑ Puits à eau

Matière extraite

- ☐ Marne
- ☐ Pierre de taille
- ☐ Cailloux
- ☐ Argile
- ☐ Sable

Commentaires

Indice 76549-053 / Détail document d'archives récentes

Origine du document	*Auteur :*	**BRGM**
	Référence :	**Fiche BSS000EMHS**
	Date :	
Informations extraites	**Fiche base de donnée banque du sous sol (InfoTerre) - Puits à eau**	
Elements de localisation	*Plan de localisation :*	*Echelle :*
	Lieu-dit :	
	Autre information :	
Elements de dimensionnement	*Plan d'extension :*	*Echelle :*
Remarques		

InfoTerre

brgm Géosciences pour une Terre durable

Dossier du sous-sol

Identifiant national de l'ouvrage

BSS000EMHS

Ancien code - avant 2017
00587X0014/P

Localisation

Département
SEINE MARITIME (76) - SGR/HNO

Commune
SAANE SAINT JUST (76549)

Nom local
P

Numéro de carte
0058

Huitième
7X

Région naturelle
CAUX-VEXIN

Bassin versant
Non renseigné

Adresse ou Lieu-dit
Non renseigné

Coordonnées

Système	X (m)	Y (m)
Lambert 2 étendu	498243	2530215
Lambert 1 - Nord	498380	229920
Lambert-93	550473	6964349

Système	Latitude	Longitude
WGS84	49.76040681 | 49° 45' 37'' N	0.92587933 | 0° 55' 33'' E

Altitude
70 m - Précision IGN

Description technique

Nature
PUITS

Profondeur atteinte
11.82 m

Diamètre de l'ouvrage
700 mm

Date fin de travaux
Non renseigné

Mode d'exécution
MANUEL.

Etat de l'ouvrage

ACCES, MESURE, PRELEV.

Utilisation

EAU-INDIVIDUELLE.

Objet de la recherche

Non renseigné

Objet de l'exploitation

EAU.

Objet de la reconnaissance

Non renseigné

Gisement

Non renseigné

Références

CF 58 7X 0012

Référencé comme point d'eau

☑ OUI

Niveau d'eau mesuré par rapport au sol

10,14 m - 22 juillet 1970

Coupe

Z Origine

Non renseigné

Auteur

Non renseigné

Date

Non renseigné

Document(s) numérisé(s)

3 document(s)

Vignette	Nom	Type	Poids
	G0201472.TIF	• RECAPITULATIF DE L'OUVRAGE	76 Ko
	G0201473.TIF	• DIVERS	59 Ko
	G0201474.TIF	• DIVERS	37 Ko

Log géologique numérisé

Non renseigné

Nombre de niveaux : 0 Aucune coupe disponible

Indice n° : 76549-054

Indice recensé en archive(s) - non visible sur le terrain

Localisation

Département : 76 - Seine-Maritime

Commune : Saâne-Saint-Just

Repères locaux

Hameau/Lieu-dit :

Autre (route, chemin...) :

Coordonnées

Système : *RFG93-CC50*

Orig. report carto : *GPS*

x : *1 550 605*

y : *9 175 205*

Précision :

Type de Report : *Ponctuel*

Contexte

Geomorphologique : *Vallée*

Altitude de la nappe : 60 m

Source : Atlas Hydro BRGM 2012

Source(s) de l'information

Nouvel indice / RICS initial :explor-e / / novembre 2023

Archives (Cf. fiche(s) détaillée(s) page(s) suivante(s))

Récentes || Auteur: BRGM | Réf.: Fiche BSS000EMHU | |

Témoignages

Photo aérienne

Terrain

- ☐ Effondrement
- ☐ Affaissement-dépression
- ☐ Zone remblayée
- ☐ Puits
- ☐ Entrée à flanc de coteaux (cavage)
- ☐ Arbre isolé
- ☐ Autre :
- ☐ Aucun

Géométrie :

- ☐ Circulaire — Diamètre (m) # — Profondeur max (m) #
- ☐ Quelconque — Longueur min (m) # — Longueur max (m) #

Observations

Origine probable de l'indice

Type

- ☐ Carrière souterraine
- ☐ Carrière à ciel ouvert
- ☐ Carrière type inconnu
- ☐ Karstique (Naturel)
- ☐ Indéterminé
- ☑ Puits à eau

Matière extraite

- ☐ Marne
- ☐ Pierre de taille
- ☐ Cailloux
- ☐ Argile
- ☐ Sable

Commentaires

Indice 76549-054 / Détail document d'archives récentes

Origine du document	*Auteur :*	**BRGM**
	Référence :	**Fiche BSS000EMHU**
	Date :	
Informations extraites	**Fiche base de donnée banque du sous sol (InfoTerre) - Puits à eau**	
Elements de localisation	*Plan de localisation :*	*Echelle :*
	Lieu-dit :	
	Autre information :	
Elements de dimensionnement	*Plan d'extension :*	*Echelle :*
Remarques		

Dossier du sous-sol

Identifiant national de l'ouvrage

BSS000EMHU

Ancien code - avant 2017
00587X0016/P

Localisation

Département
SEINE MARITIME (76) - SGR/HNO

Commune
SAANE SAINT JUST (76549)

Nom local
P

Numéro de carte
0058

Huitième
7X

Région naturelle
CAUX-VEXIN

Bassin versant
Non renseigné

Adresse ou Lieu-dit
Non renseigné

Coordonnées

Système	X (m)	Y (m)
Lambert 2 étendu	498263	2529994
Lambert 1 - Nord	498400	229700
Lambert-93	550491	6964129

Système	Latitude	Longitude
WGS84	49.75843233 | 49° 45' 30" N	0.92621407 | 0° 55' 34" E

Altitude
65 m - Précision IGN

Description technique

Nature
PUITS

Profondeur atteinte
7.3 m

Diamètre de l'ouvrage
Non renseigné

Date fin de travaux
Non renseigné

Mode d'exécution
MANUEL.

Etat de l'ouvrage

ACCES, MESURE, PRELEV, PAROI-PIERRE.

Utilisation

EAU-INDIVIDUELLE.

Objet de la recherche

Non renseigné

Objet de l'exploitation

EAU.

Objet de la reconnaissance

Non renseigné

Gisement

Non renseigné

Références

Non renseigné

Référencé comme point d'eau

OUI

Niveau d'eau mesuré par rapport au sol

6,06 m - 22 juillet 1970

Coupe

Z Origine

Non renseigné

Auteur

Non renseigné

Date

Non renseigné

Document(s) numérisé(s)

3 document(s)

Vignette	Nom	Type	Poids
	G0201478.TIF	• RECAPITULATIF DE L'OUVRAGE	77 Ko
	G0201479.TIF	• RECAPITULATIF DE L'OUVRAGE	65 Ko
	G0201480.TIF	• DIVERS	36 Ko

Log géologique numérisé

Non renseigné

Nombre de niveaux : 0 Aucune coupe disponible

Indice n° : 76549-055

Indice recensé en archive(s) - non visible sur le terrain

Localisation

Département : 76 - Seine-Maritime

Commune : Saâne-Saint-Just

Repères locaux

Hameau/Lieu-dit :

Autre (route, chemin...) :

Coordonnées

Système : *RFG93-CC50*

Orig. report carto : *GPS*

x : *1 550 851*

y : *9 174 702*

Précision :

Type de Report : *Ponctuel*

Contexte

Geomorphologique : *Vallée*

Altitude de la nappe : 60 m

Source : Atlas Hydro BRGM 2012

Source(s) de l'information

Nouvel indice / RICS initial :explor-e / / novembre 2023

Archives (Cf. fiche(s) détaillée(s) page(s) suivante(s))

Récentes || Auteur: BRGM | Réf.: Fiche BSS000EMHW | |

Témoignages

Photo aérienne

Terrain

- ☐ Effondrement
- ☐ Affaissement-dépression
- ☐ Zone remblayée
- ☐ Puits
- ☐ Entrée à flanc de coteaux (cavage)
- ☐ Arbre isolé
- ☐ Autre :
- ☐ Aucun

Géométrie :

- ☐ Circulaire — Diamètre (m) # — Profondeur max (m) #
- ☐ Quelconque — Longueur min (m) # — Longueur max (m) #

Observations

Origine probable de l'indice

Type

- ☐ Carrière souterraine
- ☐ Carrière à ciel ouvert
- ☐ Carrière type inconnu
- ☐ Karstique (Naturel)
- ☐ Indéterminé
- ☑ Puits à eau

Matière extraite

- ☐ Marne
- ☐ Pierre de taille
- ☐ Cailloux
- ☐ Argile
- ☐ Sable

Commentaires

Indice 76549-055 / Détail document d'archives récentes

Origine du document	*Auteur :*	**BRGM**
	Référence :	**Fiche BSS000EMHW**
	Date :	
Informations extraites	**Fiche base de donnée banque du sous sol (InfoTerre) - Puits à eau**	
Elements de localisation	*Plan de localisation :*	*Echelle :*
	Lieu-dit :	
	Autre information :	
Elements de dimensionnement	*Plan d'extension :*	*Echelle :*
Remarques		

Dossier du sous-sol

Identifiant national de l'ouvrage

BSS000EMHW

Ancien code - avant 2017
00587X0018/P

Localisation

Département

SEINE MARITIME (76) - SGR/HNO

Commune

SAANE SAINT JUST (76549)

Nom local

P

Numéro de carte

0058

Huitième

7X

Région naturelle

CAUX-VEXIN

Bassin versant

Non renseigné

Adresse ou Lieu-dit

SAANE LE BOURG

Coordonnées

Système	X (m)	Y (m)
Lambert 2 étendu	498513	2529493
Lambert 1 - Nord	498650	229200
Lambert-93	550738	6963627

Système	Latitude	Longitude
WGS84	49.75397926 | 49° 45' 14" N	0.92981306 | 0° 55' 47" E

Altitude

61 m - Précision

Description technique

Nature

PUITS

Profondeur atteinte

2.02 m

Diamètre de l'ouvrage

900 mm

Date fin de travaux

Non renseigné

Mode d'exécution

MANUEL.

Etat de l'ouvrage

ACCES, POMPE, MESURE, PRELEV.

Utilisation

EAU-INDIVIDUELLE.

Objet de la recherche

Non renseigné

Objet de l'exploitation

EAU.

Objet de la reconnaissance

Non renseigné

Gisement

Non renseigné

Références

Non renseigné

Référencé comme point d'eau

OUI

Niveau d'eau mesuré par rapport au sol

1,66 m - 22 juillet 1970

Coupe

Z Origine

Non renseigné

Auteur

Non renseigné

Date

Non renseigné

Document(s) numérisé(s)

3 document(s)

Vignette	Nom	Type	Poids
	G0201484.TIF	• RECAPITULATIF DE L'OUVRAGE	79 Ko
	G0201485.TIF	• RECAPITULATIF DE L'OUVRAGE	67 Ko
	G0201486.TIF	• DIVERS	39 Ko

Log géologique numérisé

Non renseigné

Nombre de niveaux : 0 Aucune coupe disponible

Indice n° : 76549-056

Indice recensé en archive(s) - non visible sur le terrain

Localisation

Département : 76 - Seine-Maritime

Commune : Saâne-Saint-Just

Repères locaux

Hameau/Lieu-dit :

Autre (route, chemin...) :

Coordonnées

Système : *RFG93-CC50*

Orig. report carto : *GPS*

x : *1 550 650*

y : *9 174 564*

Précision :

Type de Report : *Ponctuel*

Contexte

Geomorphologique : *Vallée*

Altitude de la nappe : 60 m

Source : Atlas Hydro BRGM 2012

Source(s) de l'information

Nouvel indice / RICS initial :explor-e / / novembre 2023

Archives (Cf. fiche(s) détaillée(s) page(s) suivante(s))

Récentes || Auteur: BRGM | Réf.: Fiche BSS000EMHT | |

Témoignages

Photo aérienne

Terrain

- ☐ Effondrement
- ☐ Affaissement-dépression
- ☐ Zone remblayée
- ☐ Puits
- ☐ Entrée à flanc de coteaux (cavage)
- ☐ Arbre isolé
- ☐ Autre :
- ☐ Aucun

Géométrie :

- ☐ Circulaire — Diamètre (m) # — Profondeur max (m) #
- ☐ Quelconque — Longueur min (m) # — Longueur max (m) #

Observations

Origine probable de l'indice

Type

- ☐ Carrière souterraine
- ☐ Carrière à ciel ouvert
- ☐ Carrière type inconnu
- ☐ Karstique (Naturel)
- ☐ Indéterminé
- ☑ Puits à eau

Matière extraite

- ☐ Marne
- ☐ Pierre de taille
- ☐ Cailloux
- ☐ Argile
- ☐ Sable

Commentaires

Indice 76549-056 / Détail document d'archives récentes

Origine du document	*Auteur :*	**BRGM**
	Référence :	**Fiche BSS000EMHT**
	Date :	
Informations extraites	**Fiche base de donnée banque du sous sol (InfoTerre) - Puits à eau**	
Elements de localisation	*Plan de localisation :*	*Echelle :*
	Lieu-dit :	
	Autre information :	
Elements de dimensionnement	*Plan d'extension :*	*Echelle :*
Remarques		

Dossier du sous-sol

Identifiant national de l'ouvrage

BSS000EMHT

Ancien code - avant 2017
00587X0015/P

Localisation

Département
SEINE MARITIME (76) - SGR/HNO

Commune
SAANE SAINT JUST (76549)

Nom local
P

Numéro de carte
0058

Huitième
7X

Région naturelle
CAUX-VEXIN

Bassin versant
Non renseigné

Adresse ou Lieu-dit
SAANE LE BOURG

Coordonnées

Système	X (m)	Y (m)
Lambert 2 étendu	498313	2529353
Lambert 1 - Nord	498450	229060
Lambert-93	550537	6963488

Système	Latitude	Longitude
WGS84	49.75268701 | 49° 45' 9" N	0.92707418 | 0° 55' 37" E

Altitude
65 m - Précision

Description technique

Nature
PUITS

Profondeur atteinte
9.35 m

Diamètre de l'ouvrage
900 mm

Date fin de travaux
Non renseigné

Mode d'exécution
MANUEL.

Etat de l'ouvrage

ACCES, POMPE, MESURE, PRELEV.

Utilisation

EAU-INDIVIDUELLE.

Objet de la recherche

Non renseigné

Objet de l'exploitation

EAU.

Objet de la reconnaissance

Non renseigné

Gisement

Non renseigné

Références

Non renseigné

Référencé comme point d'eau

OUI

Niveau d'eau mesuré par rapport au sol

7,08 m - 22 juillet 1970

Coupe

Z Origine

Non renseigné

Auteur

Non renseigné

Date

Non renseigné

Document(s) numérisé(s)

3 document(s)

Vignette	Nom	Type	Poids
	G0201475.TIF	• RECAPITULATIF DE L'OUVRAGE	79 Ko
	G0201476.TIF	• RECAPITULATIF DE L'OUVRAGE	66 Ko
	G0201477.TIF	• DIVERS	37 Ko

Log géologique numérisé

Non renseigné

Nombre de niveaux : 0 Aucune coupe disponible

Indice n° : 76549-057

Indice recensé en archive(s) - non visible sur le terrain

Localisation

Département : 76 - Seine-Maritime

Commune : Saâne-Saint-Just

Repères locaux

Hameau/Lieu-dit :

Autre (route, chemin...) :

Coordonnées

Système : *RFG93-CC50*

Orig. report carto : *GPS*

x : *1 549 986*

y : *9 173 110*

Précision :

Type de Report : *Ponctuel*

Contexte

Geomorphologique : *Flanc de coteau*

Altitude de la nappe : 70 m

Source : Atlas Hydro BRGM 2012

Source(s) de l'information

Nouvel indice / RICS initial :explor-e / / novembre 2023

Archives (Cf. fiche(s) détaillée(s) page(s) suivante(s))

Témoignages

Photo aérienne

Terrain

- ☐ Effondrement
- ☐ Affaissement-dépression
- ☐ Zone remblayée
- ☐ Puits
- ☐ Entrée à flanc de coteaux (cavage)
- ☐ Arbre isolé
- ☐ Autre :
- ☐ Aucun

Géométrie :

- ☐ Circulaire — Diamètre (m) # — Profondeur max (m) #
- ☐ Quelconque — Longueur min (m) # — Longueur max (m) #

Observations

Origine probable de l'indice

Type

- ☐ Carrière souterraine
- ☐ Carrière à ciel ouvert
- ☐ Carrière type inconnu
- ☐ Karstique (Naturel)
- ☐ Indéterminé
- ☑ Puits à eau

Matière extraite

- ☐ Marne
- ☐ Pierre de taille
- ☐ Cailloux
- ☐ Argile
- ☐ Sable

Commentaires

Indice n° : 76549-058

Indice recensé en archive(s) - non visible sur le terrain

Localisation

Département : 76 - Seine-Maritime

Commune : Saâne-Saint-Just

Repères locaux

Hameau/Lieu-dit :

Autre (route, chemin...) :

Coordonnées

Système : *RFG93-CC50*

Orig. report carto : *Carte*

x : *1 549 818*

y : *9 173 301*

Précision :

Type de Report : *Ponctuel*

Contexte

Geomorphologique : *Flanc de coteau*

Altitude de la nappe : 70 m

Source : Atlas Hydro BRGM 2012

Source(s) de l'information

Nouvel indice / RICS initial :explor-e / / novembre 2023

Archives (Cf. fiche(s) détaillée(s) page(s) suivante(s))

Récentes || Réf.: Carte géologique n°58 | |

Témoignages

Photo aérienne

Terrain

- ☐ Effondrement
- ☐ Affaissement-dépression
- ☐ Zone remblayée
- ☐ Puits
- ☐ Entrée à flanc de coteaux (cavage)
- ☐ Arbre isolé
- ☐ Autre :
- ☐ Aucun

Géométrie :

- ☐ Circulaire — Diamètre (m) # — Profondeur max (m) #
- ☐ Quelconque — Longueur min (m) # — Longueur max (m) #

Observations

Origine probable de l'indice

Type

- ☐ Carrière souterraine
- ☑ Carrière à ciel ouvert
- ☐ Carrière type inconnu
- ☐ Karstique (Naturel)
- ☐ Indéterminé
- ☐ Puits à eau

Matière extraite

- ☐ Marne
- ☐ Pierre de taille
- ☐ Cailloux
- ☐ Argile
- ☐ Sable

Commentaires

Indice 76549-058 / Détail document d'archives récentes

Origine du document	*Auteur :* *Référence :* **Carte géologique n°58** *Date :*
Informations extraites	**Extrait de la acrte geologique de DOUDEVILLE n°58 au 1/50 000ème -b Carrirèe à ciel ouvert dans les colluvions de versants.**
Elements de localisation	*Plan de localisation :* *Echelle :* *Lieu-dit :* *Autre information :*
Elements de dimensionnement	*Plan d'extension :* *Echelle :*
Remarques	

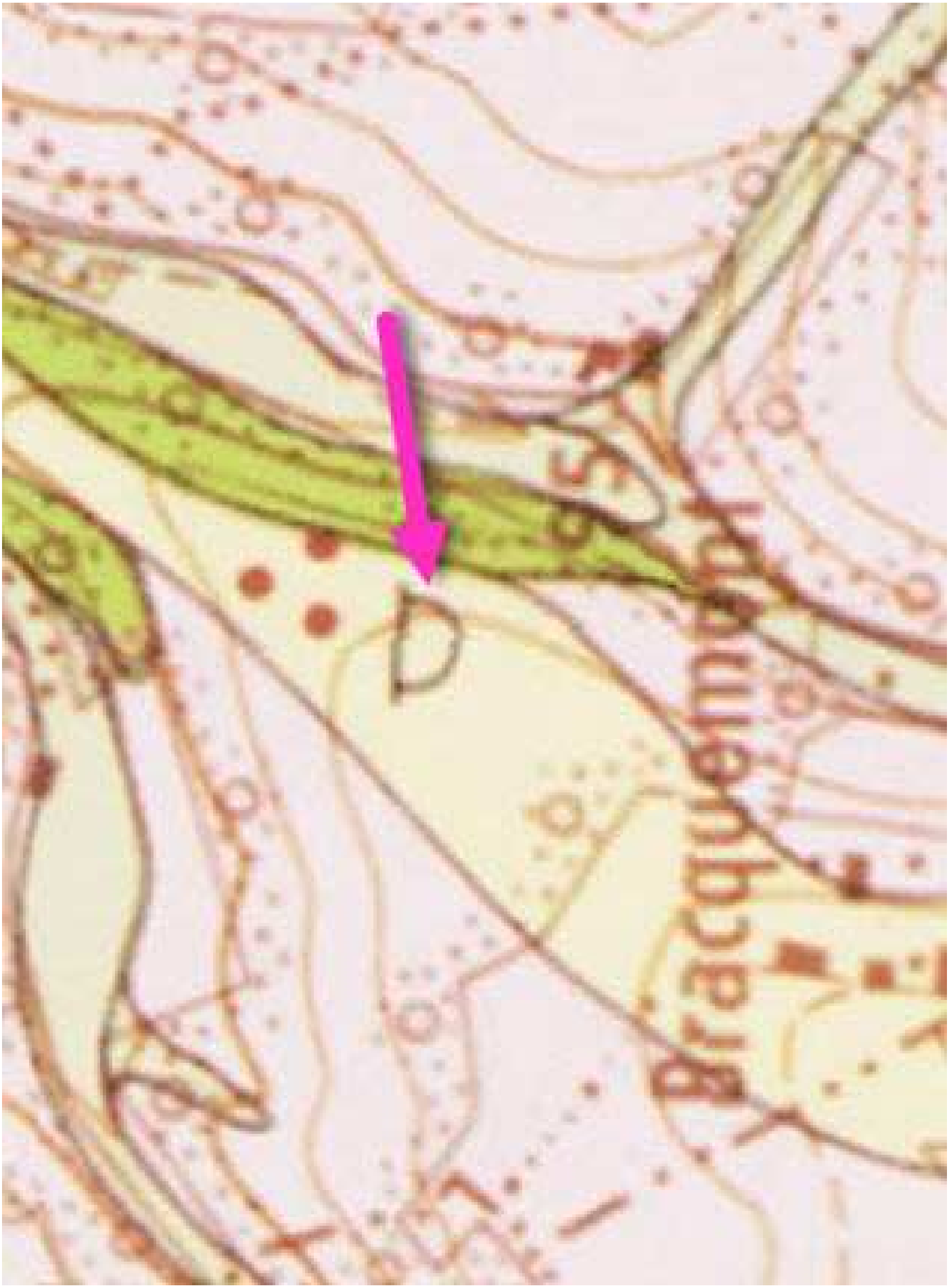
Braquemont

Indice n° : 76549-059

Indice recensé en archive(s) - non visible sur le terrain

Localisation

Département : 76 - Seine-Maritime

Commune : Saâne-Saint-Just

Repères locaux

Hameau/Lieu-dit :

Autre (route, chemin...) :

Coordonnées

Système : *RFG93-CC50*

Orig. report carto : *GPS*

x : *1 550 511*

y : *9 175 856*

Précision :

Type de Report : *Ponctuel*

Contexte

Geomorphologique : *Vallée*

Altitude de la nappe : 60 m

Source : Atlas Hydro BRGM 2012

Source(s) de l'information

Nouvel indice / RICS initial :explor-e / / novembre 2023

Archives (Cf. fiche(s) détaillée(s) page(s) suivante(s))

Récentes || Auteur: BRGM | Réf.: Fiche BSS000EMHV | |

Témoignages

Photo aérienne

Terrain

- ☐ Effondrement
- ☐ Affaissement-dépression
- ☐ Zone remblayée
- ☐ Puits
- ☐ Entrée à flanc de coteaux (cavage)
- ☐ Arbre isolé
- ☐ Autre :
- ☐ Aucun

Géométrie :

- ☐ Circulaire — Diamètre (m) # — Profondeur max (m) #
- ☐ Quelconque — Longueur min (m) # — Longueur max (m) #

Observations

Origine probable de l'indice

Type

- ☐ Carrière souterraine
- ☐ Carrière à ciel ouvert
- ☐ Carrière type inconnu
- ☐ Karstique (Naturel)
- ☐ Indéterminé
- ☑ Puits à eau

Matière extraite

- ☐ Marne
- ☐ Pierre de taille
- ☐ Cailloux
- ☐ Argile
- ☐ Sable

Commentaires

Indice 76549-059 / Détail document d'archives récentes

Origine du document	*Auteur :*	**BRGM**
	Référence :	**Fiche BSS000EMHV**
	Date :	
Informations extraites	**Fiche base de donnée banque du sous sol (InfoTerre) - Puits à eau**	
Elements de localisation	*Plan de localisation :*	*Echelle :*
	Lieu-dit :	
	Autre information :	
Elements de dimensionnement	*Plan d'extension :*	*Echelle :*
Remarques		

Dossier du sous-sol

Identifiant national de l'ouvrage

BSS000EMHV

Ancien code - avant 2017
00587X0017/P

Localisation

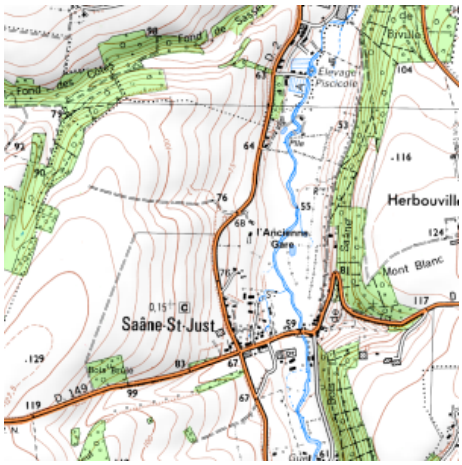

Département

SEINE MARITIME (76) - SGR/HNO

Commune

SAANE SAINT JUST (76549)

Nom local

P

Numéro de carte

0058

Huitième

7X

Région naturelle

CAUX-VEXIN

Bassin versant

Non renseigné

Adresse ou Lieu-dit

Non renseigné

Coordonnées

Système	X (m)	Y (m)
Lambert 2 étendu	498162	2530645
Lambert 1 - Nord	498300	230350
Lambert-93	550396	6964780

Système	Latitude	Longitude
WGS84	49.76425911 | 49° 45' 51" N	0.9246572 | 0° 55' 28" E

Altitude

66 m - Précision IGN

Description technique

Nature

PUITS

Profondeur atteinte

10.0 m

Diamètre de l'ouvrage

Non renseigné

Date fin de travaux

Non renseigné

Mode d'exécution

MANUEL.

Etat de l'ouvrage

ACCES, MESURE, PRELEV, PAROI-PIERRE.

Utilisation

EAU-INDIVIDUELLE.

Objet de la recherche

Non renseigné

Objet de l'exploitation

Non renseigné

Objet de la reconnaissance

Non renseigné

Gisement

Non renseigné

Références

Non renseigné

Référencé comme point d'eau

OUI

Niveau d'eau mesuré par rapport au sol

9 m - 22 juillet 1970

Coupe

Z Origine

Non renseigné

Auteur

Non renseigné

Date

Non renseigné

Document(s) numérisé(s)

3 document(s)

Vignette	Nom	Type	Poids
	G0201481.TIF	• RECAPITULATIF DE L'OUVRAGE	87 Ko
	G0201482.TIF	• RECAPITULATIF DE L'OUVRAGE	62 Ko
	G0201483.TIF	• DIVERS	36 Ko

Log géologique numérisé

Non renseigné

Nombre de niveaux : 0 Aucune coupe disponible

Indice n° : 76549-060

Indice photographique (photo aérienne)

Localisation

Département : 76 - Seine-Maritime

Commune : Saâne-Saint-Just

Repères locaux

Hameau/Lieu-dit :

Autre (route, chemin...) :

Coordonnées

Système :

Orig. report carto : *Orthophoto*

x :

y :

Précision :

Type de Report : *Parcelle*

Contexte

Geomorphologique : *Flanc de coteau*

Altitude de la nappe : 50 m

Source : Atlas Hydro BRGM 2012

Source(s) de l'information

Nouvel indice / RICS initial :explor-e / / novembre 2023

Archives (Cf. fiche(s) détaillée(s) page(s) suivante(s))

Témoignages

Photo aérienne

Campagne	Date	Cliché	Stéréo.	Non stér.	Description
	1989		☐	☑	*Explor-e : Parcelle accidentée, probablement zone d'emprunt à ciel ouvert.*
	1978		☐	☑	*Explor-e : Parcelle accidentée, probablement zone d'emprunt à ciel ouvert.*

Terrain

- ☐ Effondrement
- ☐ Affaissement-dépression
- ☐ Zone remblayée
- ☐ Puits
- ☐ Entrée à flanc de coteaux (cavage)
- ☐ Arbre isolé
- ☐ Autre :
- ☐ Aucun

Géométrie :

- ☐ Circulaire — Diamètre (m) # — Profondeur max (m) #
- ☐ Quelconque — Longueur min (m) # — Longueur max (m) #

Observations

Origine probable de l'indice

Type

- ☐ Carrière souterraine
- ☑ Carrière à ciel ouvert
- ☐ Carrière type inconnu
- ☐ Karstique (Naturel)
- ☐ Indéterminé
- ☐ Puits à eau

Matière extraite

- ☐ Marne
- ☐ Pierre de taille
- ☐ Cailloux
- ☐ Argile
- ☐ Sable

Commentaires





Indice n° : 76549-061

Indice photographique (photo aérienne)

Localisation

Département : 76 - Seine-Maritime

Commune : Saâne-Saint-Just

Repères locaux

Hameau/Lieu-dit :

Autre (route, chemin...) :

Coordonnées

Système :

Orig. report carto : *Orthophoto*

x :

y :

Précision :

Type de Report : *Aire limitée*

Contexte

Geomorphologique : *Flanc de coteau*

Altitude de la nappe : 60 m

Source : Atlas Hydro BRGM 2012

Source(s) de l'information

Nouvel indice / RICS initial :explor-e / / novembre 2023

Archives (Cf. fiche(s) détaillée(s) page(s) suivante(s))

Témoignages

Photo aérienne

Campagne	Date	Cliché	Stéréo.	Non stér.	Description
	1947		☐	☑	*Explor-e : Petit bosquet isolé.*
	1978		☐	☑	*Explor-e : Petit bosquet isolé.*
	1989		☐	☑	*Explor-e : Anomalie en dépression dans une parcelle en culture.*

Terrain

- ☐ Effondrement
- ☐ Affaissement-dépression
- ☐ Zone remblayée
- ☐ Puits
- ☐ Entrée à flanc de coteaux (cavage)
- ☐ Arbre isolé
- ☐ Autre :
- ☐ Aucun

Géométrie :

- ☐ Circulaire — Diamètre (m) # — Profondeur max (m) #
- ☐ Quelconque — Longueur min (m) # — Longueur max (m) #

Observations

Explor-e 2023 : Rien de visible lors de la prospection de terrain

Origine probable de l'indice

Type

- ☐ Carrière souterraine
- ☐ Carrière à ciel ouvert
- ☐ Carrière type inconnu
- ☐ Karstique (Naturel)
- ☑ Indéterminé
- ☐ Puits à eau

Matière extraite

- ☐ Marne
- ☐ Pierre de taille
- ☐ Cailloux
- ☐ Argile
- ☐ Sable

Commentaires

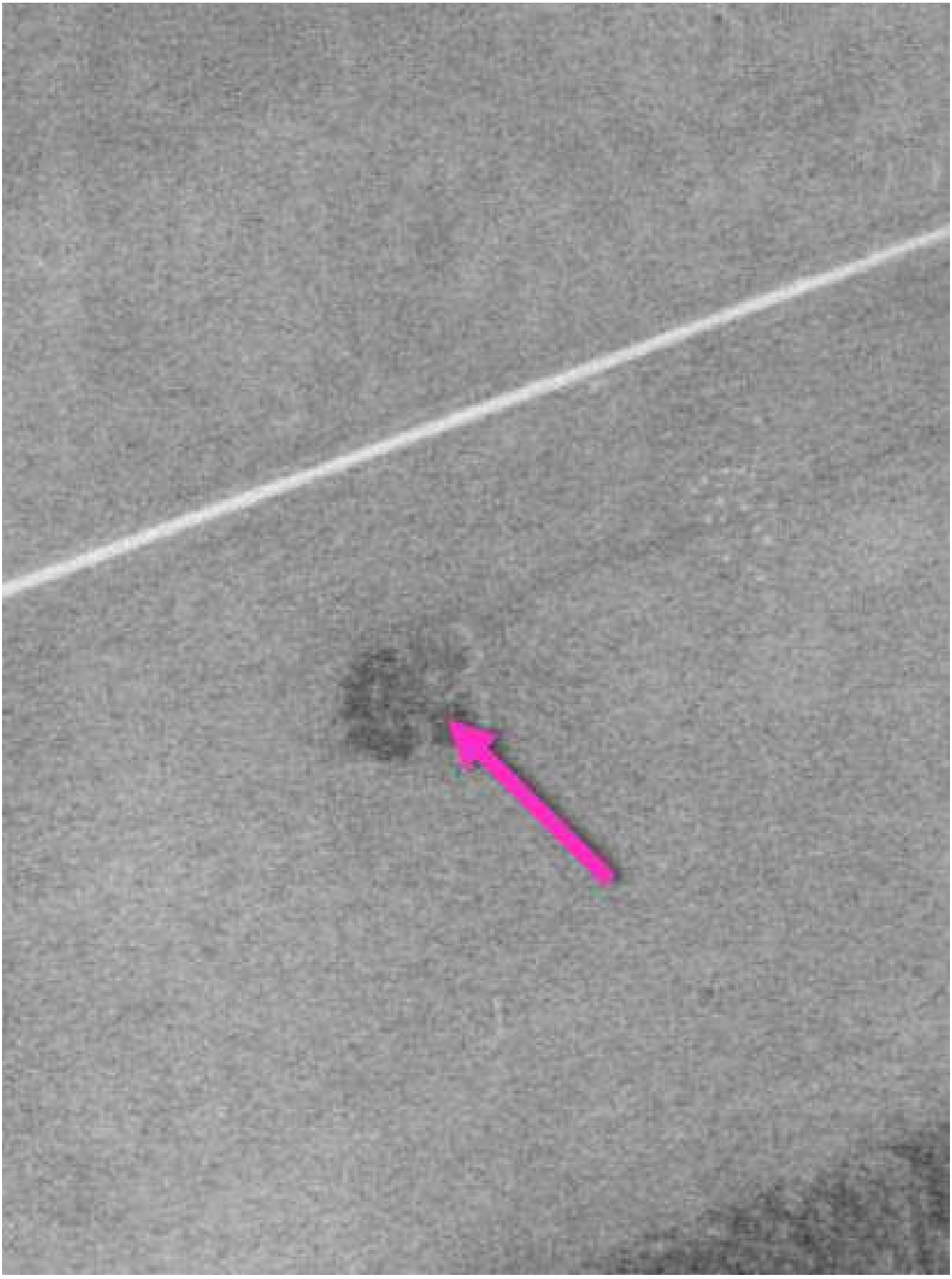

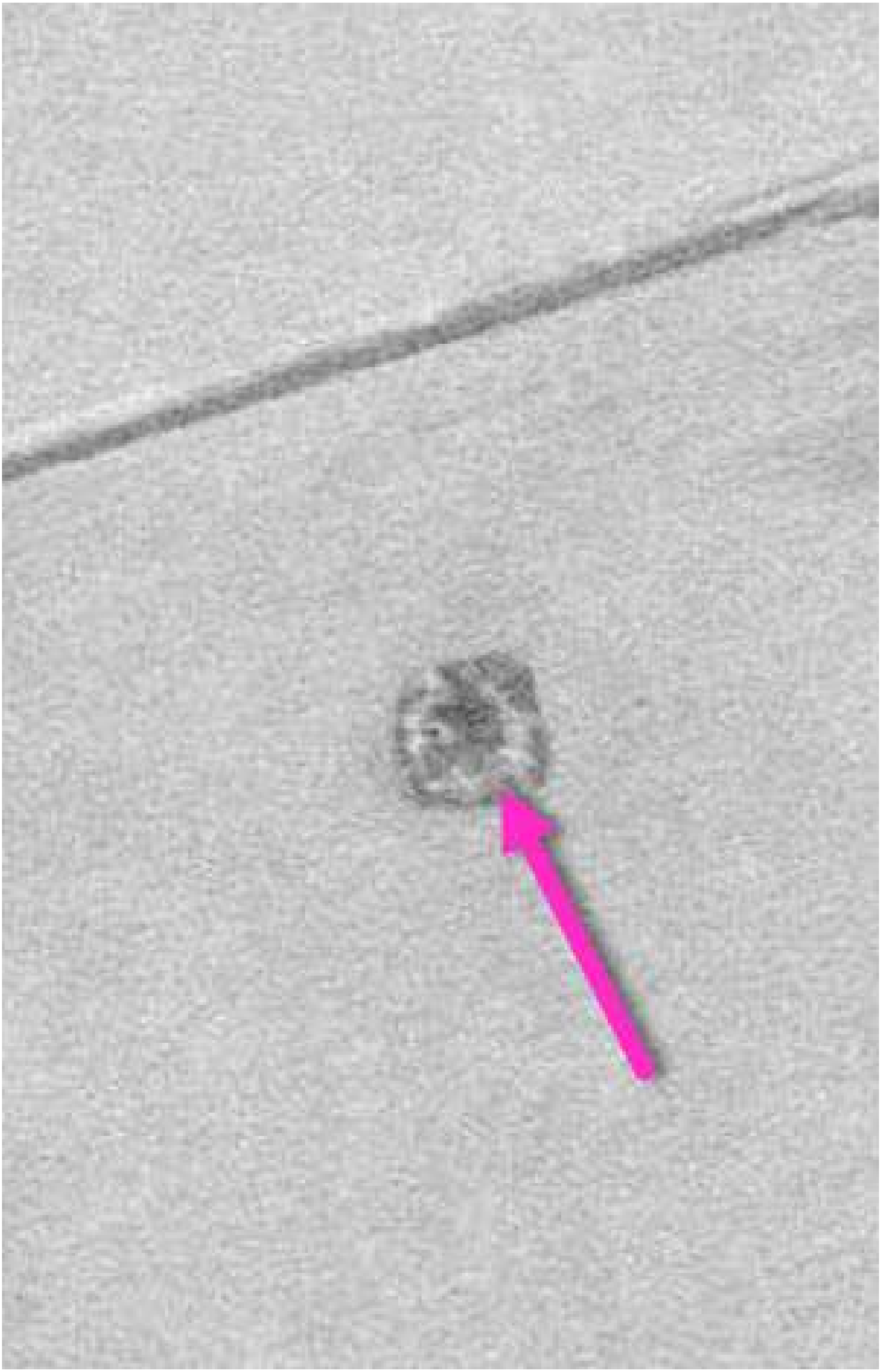

Indice n° : 76549-062

Indice photographique (photo aérienne)

Localisation

Département : 76 - Seine-Maritime

Commune : Saâne-Saint-Just

Repères locaux

Hameau/Lieu-dit :

Autre (route, chemin...) :

Coordonnées

Système :

Orig. report carto : *Orthophoto*

x :

y :

Précision :

Type de Report : *Aire limitée*

Contexte

Geomorphologique : *Flanc de coteau*

Altitude de la nappe : 60 m

Source : Atlas Hydro BRGM 2012

Source(s) de l'information

Nouvel indice / RICS initial :explor-e / / novembre 2023

Archives (Cf. fiche(s) détaillée(s) page(s) suivante(s))

Témoignages

Photo aérienne

Campagne	Date	Cliché	Stéréo.	Non stér.	Description
	1999		☐	☑	*Explor-e : Petite parcelle anomalique au sein de parcelles en culture. Avec arbre isolé.*

Terrain

- ☐ Effondrement
- ☐ Affaissement-dépression
- ☐ Zone remblayée
- ☐ Puits
- ☐ Entrée à flanc de coteaux (cavage)
- ☐ Arbre isolé
- ☐ Autre :
- ☑ Aucun

Géométrie :

- ☐ Circulaire — Diamètre (m) # — Profondeur max (m) #
- ☐ Quelconque — Longueur min (m) # — Longueur max (m) #

Observations

Explor-e 2023 : Rien de visible lors de la prospection de terrain

Origine probable de l'indice

Type

- ☐ Carrière souterraine
- ☐ Carrière à ciel ouvert
- ☐ Carrière type inconnu
- ☐ Karstique (Naturel)
- ☑ Indéterminé
- ☐ Puits à eau

Matière extraite

- ☐ Marne
- ☐ Pierre de taille
- ☐ Cailloux
- ☐ Argile
- ☐ Sable

Commentaires

Indice n° : 76549-063

Indice photographique (photo aérienne)

Localisation

Département : 76 - Seine-Maritime

Commune : Saâne-Saint-Just

Repères locaux

Hameau/Lieu-dit :

Autre (route, chemin...) :

Coordonnées

Système : *RFG93-CC50*

Orig. report carto : *Orthophoto*

x : *1 550 302*

y : *9 175 751*

Précision :

Type de Report : *Ponctuel*

Contexte

Geomorphologique : *Flanc de coteau*

Altitude de la nappe : 60 m

Source : Atlas Hydro BRGM 2012

Source(s) de l'information

Nouvel indice / RICS initial :explor-e / / novembre 2023

Archives (Cf. fiche(s) détaillée(s) page(s) suivante(s))

Témoignages

Photo aérienne

Terrain

- ☐ Effondrement
- ☐ Affaissement-dépression
- ☐ Zone remblayée
- ☐ Puits
- ☐ Entrée à flanc de coteaux (cavage)
- ☐ Arbre isolé
- ☐ Autre :
- ☐ Aucun

Géométrie :

- ☐ Circulaire — Diamètre (m) # — Profondeur max (m) #
- ☐ Quelconque — Longueur min (m) # — Longueur max (m) #

Observations

Origine probable de l'indice

Type

- ☐ Carrière souterraine
- ☐ Carrière à ciel ouvert
- ☐ Carrière type inconnu
- ☐ Karstique (Naturel)
- ☑ Indéterminé
- ☐ Puits à eau

Matière extraite

- ☐ Marne
- ☐ Pierre de taille
- ☐ Cailloux
- ☐ Argile
- ☐ Sable

Commentaires

Indice n° : 76549-064

Indice photographique (photo aérienne)

Localisation

Département : 76 - Seine-Maritime

Commune : Saâne-Saint-Just

Repères locaux

Hameau/Lieu-dit :

Autre (route, chemin...) :

Coordonnées

Système : *RFG93-CC50*

Orig. report carto : *Orthophoto*

x : *1 549 333*

y : *9 173 666*

Précision :

Type de Report : *Ponctuel*

Contexte

Geomorphologique : *Flanc de coteau*

Altitude de la nappe : 70 m

Source : Atlas Hydro BRGM 2012

Source(s) de l'information

Nouvel indice / RICS initial :explor-e / / novembre 2023

Archives (Cf. fiche(s) détaillée(s) page(s) suivante(s))

Témoignages

Photo aérienne

Campagne	Date	Cliché	Stéréo.	Non stér.	Description
	2015		☐	☑	*Explor-e : Fosse d'exploitation*

Terrain

- ☐ Effondrement
- ☑ **Affaissement-dépression**
- ☐ Zone remblayée
- ☐ Puits
- ☐ Entrée à flanc de coteaux (cavage)
- ☐ Arbre isolé
- ☐ Autre :
- ☐ Aucun

Géométrie :

- ☐ Circulaire — Diamètre (m) # — Profondeur max (m) #
- ☐ Quelconque — Longueur min (m) # — Longueur max (m) #

Observations

Explor-e 2023 : Vaste dépression dans le coteau en sous-bois. Carrière à ciel ouvert.

Origine probable de l'indice

Type

- ☐ Carrière souterraine
- ☑ **Carrière à ciel ouvert**
- ☐ Carrière type inconnu
- ☐ Karstique (Naturel)
- ☐ Indéterminé
- ☐ Puits à eau

Matière extraite

- ☐ Marne
- ☐ Pierre de taille
- ☐ Cailloux
- ☐ Argile
- ☐ Sable

Commentaires

Terrain

Indice n° : 76549-065

Indice photographique (photo aérienne)

Localisation

Département : 76 - Seine-Maritime

Commune : Saâne-Saint-Just

Repères locaux

Hameau/Lieu-dit :

Autre (route, chemin...) :

Coordonnées

Système : *RFG93-CC50*

Orig. report carto : *Orthophoto*

x : *1 549 755*

y : *9 175 955*

Précision :

Type de Report : *Ponctuel*

Contexte

Geomorphologique : *Flanc de coteau*

Altitude de la nappe : 60 m

Source : Atlas Hydro BRGM 2012

Source(s) de l'information

Reprise indice sans modification du RICS initial :Ingetec / 7056 / juillet 2010

Archives (Cf. fiche(s) détaillée(s) page(s) suivante(s))

Témoignages

Photo aérienne

Campagne	Date	Cliché	Stéréo.	Non stér.	Description
	1947		☐	☑	*Explor-e : Anomalie claire dans une parcelle plus sombre.*
	1973		☐	☑	*Explor-e : Anomalie claire dans une parcelle plus sombre.*
	1985		☐	☑	*Explor-e : Anomalie avec trace d'évitement.*

Terrain

- ☐ Effondrement
- ☐ Affaissement-dépression
- ☐ Zone remblayée
- ☐ Puits
- ☐ Entrée à flanc de coteaux (cavage)
- ☐ Arbre isolé
- ☐ Autre :
- ☑ **Aucun**

Géométrie :

- ☐ Circulaire — Diamètre (m) # — Profondeur max (m) #
- ☐ Quelconque — Longueur min (m) # — Longueur max (m) #

Observations

Explor-e 2023 : Rien de visible lors de la prospection de terrain

Origine probable de l'indice

Type

- ☐ Carrière souterraine
- ☐ Carrière à ciel ouvert
- ☐ Carrière type inconnu
- ☐ Karstique (Naturel)
- ☑ **Indéterminé**
- ☐ Puits à eau

Matière extraite

- ☐ Marne
- ☐ Pierre de taille
- ☐ Cailloux
- ☐ Argile
- ☐ Sable

Commentaires



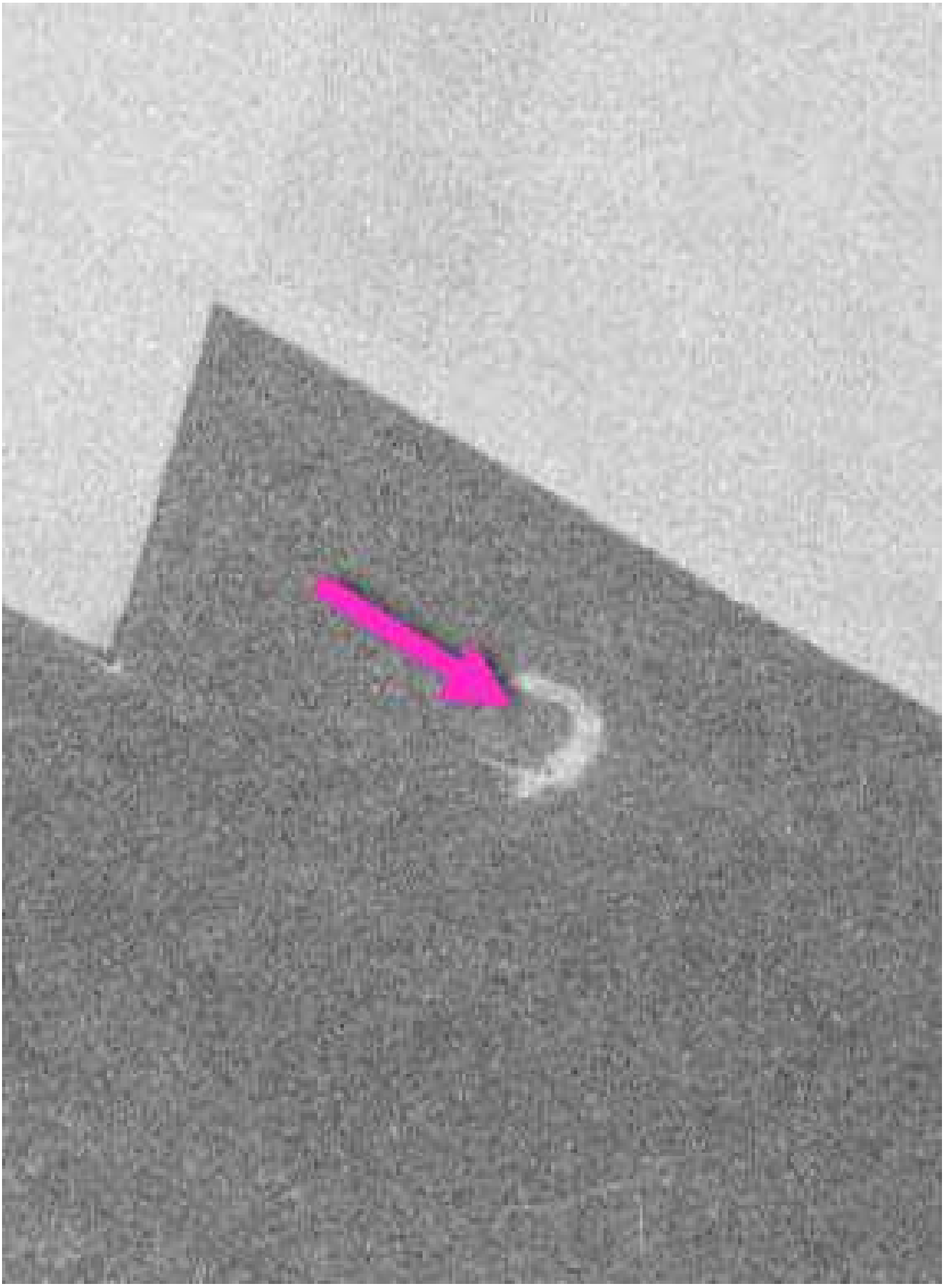

Indice n° : 76549-066

Indice photographique (photo aérienne)

Localisation

Département : 76 - Seine-Maritime

Commune : Saâne-Saint-Just

Repères locaux

Hameau/Lieu-dit :

Autre (route, chemin...) :

Coordonnées

Système : *RFG93-CC50*

Orig. report carto : *Orthophoto*

x : *1 550 349*

y : *9 176 005*

Précision :

Type de Report : *Ponctuel*

Contexte

Geomorphologique : *Flanc de coteau*

Altitude de la nappe : 60 m

Source : Atlas Hydro BRGM 2012

Source(s) de l'information

Nouvel indice / RICS initial :explor-e / / novembre 2023

Archives (Cf. fiche(s) détaillée(s) page(s) suivante(s))

Témoignages

Photo aérienne

Campagne	Date	Cliché	Stéréo.	Non stér.	Description
	1947		☐	☑	*Explor-e : Zone anomalique. Tache claire.*

Terrain

- ☐ Effondrement
- ☐ Affaissement-dépression
- ☐ Zone remblayée
- ☐ Puits
- ☐ Entrée à flanc de coteaux (cavage)
- ☐ Arbre isolé
- ☐ Autre :
- ☑ **Aucun**

Géométrie :

- ☐ Circulaire — Diamètre (m) # — Profondeur max (m) #
- ☐ Quelconque — Longueur min (m) # — Longueur max (m) #

Observations

Explor-e 2023 : Rien de visible lors de la prospection de terrain

Origine probable de l'indice

Type

- ☐ Carrière souterraine
- ☐ Carrière à ciel ouvert
- ☐ Carrière type inconnu
- ☐ Karstique (Naturel)
- ☑ **Indéterminé**
- ☐ Puits à eau

Matière extraite

- ☐ Marne
- ☐ Pierre de taille
- ☐ Cailloux
- ☐ Argile
- ☐ Sable

Commentaires

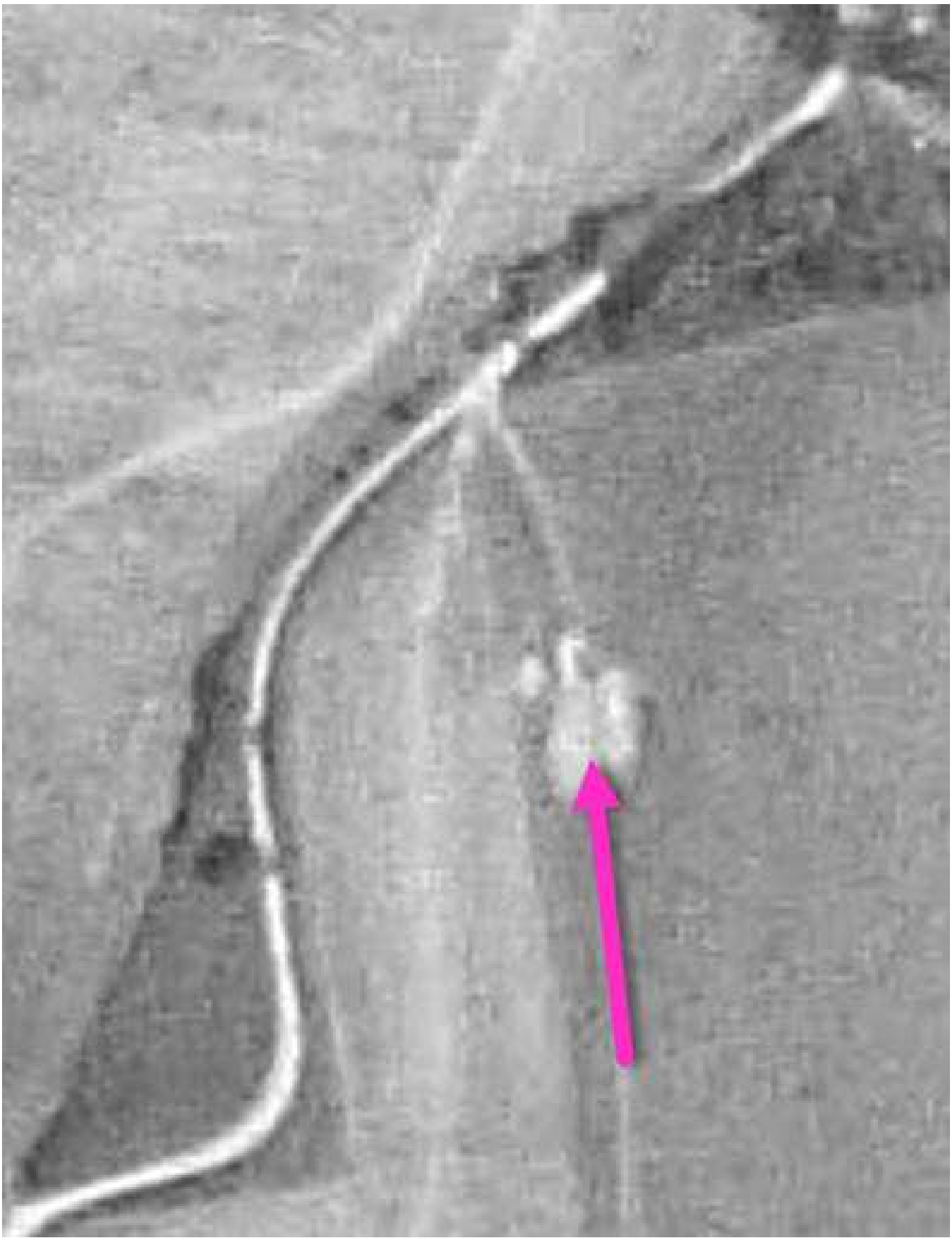

Indice n° : 76549-067

Indice photographique (photo aérienne)

Localisation

Département : 76 - Seine-Maritime

Commune : Saâne-Saint-Just

Repères locaux

Hameau/Lieu-dit :

Autre (route, chemin...) :

Coordonnées

Système : *RFG93-CC50*

Orig. report carto : *Orthophoto*

x : *1 550 102*

y : *9 175 396*

Précision :

Type de Report : *Ponctuel*

Contexte

Geomorphologique : *Flanc de coteau*

Altitude de la nappe : 60 m

Source : Atlas Hydro BRGM 2012

Source(s) de l'information

Nouvel indice / RICS initial :explor-e / / novembre 2023

Archives (Cf. fiche(s) détaillée(s) page(s) suivante(s))

Témoignages

Photo aérienne

Campagne	Date	Cliché	Stéréo.	Non stér.	Description
	1952		☐	☑	*Explor-e : Anomalie circualaire sombre dans une parcelle.*

Terrain

- ☐ Effondrement
- ☐ Affaissement-dépression
- ☐ Zone remblayée
- ☐ Puits
- ☐ Entrée à flanc de coteaux (cavage)
- ☐ Arbre isolé
- ☐ Autre :
- ☑ **Aucun**

Géométrie :

- ☐ Circulaire — Diamètre (m) # — Profondeur max (m) #
- ☐ Quelconque — Longueur min (m) # — Longueur max (m) #

Observations

Explor-e 2023 : Rien de visible lors de la prospection de terrain

Origine probable de l'indice

Type

- ☐ Carrière souterraine
- ☐ Carrière à ciel ouvert
- ☐ Carrière type inconnu
- ☐ Karstique (Naturel)
- ☑ **Indéterminé**
- ☐ Puits à eau

Matière extraite

- ☐ Marne
- ☐ Pierre de taille
- ☐ Cailloux
- ☐ Argile
- ☐ Sable

Commentaires



Indice n° : 76549-068

Indice photographique (photo aérienne)

Localisation

Département : 76 - Seine-Maritime

Commune : Saâne-Saint-Just

Repères locaux

Hameau/Lieu-dit :

Autre (route, chemin...) :

Coordonnées

Système : *RFG93-CC50*

Orig. report carto : *Orthophoto*

x : *1 550 679*

y : *9 176 233*

Précision :

Type de Report : *Ponctuel*

Contexte

Geomorphologique : *Vallée*

Altitude de la nappe : 60 m

Source : Atlas Hydro BRGM 2012

Source(s) de l'information

Nouvel indice / RICS initial :explor-e / / novembre 2023

Archives (Cf. fiche(s) détaillée(s) page(s) suivante(s))

Témoignages

Photo aérienne

Campagne	Date	Cliché	Stéréo.	Non stér.	Description
	1947		☐	☑	*Explor-e : Zone d'emrpunt à ciel ouuvert avec chemin d'accès.*
	1952		☐	☑	*Explor-e : Zone d'empunt à ciel ouvert.*

Terrain

- ☐ Effondrement
- ☐ Affaissement-dépression
- ☐ Zone remblayée
- ☐ Puits
- ☐ Entrée à flanc de coteaux (cavage)
- ☐ Arbre isolé
- ☐ Autre :
- ☑ **Aucun**

Géométrie :

- ☐ Circulaire — Diamètre (m) # — Profondeur max (m) #
- ☐ Quelconque — Longueur min (m) # — Longueur max (m) #

Observations

Explor-e 2023 : Rien de visible lors de la prospection de terrain

Origine probable de l'indice

Type

- ☐ Carrière souterraine
- ☑ **Carrière à ciel ouvert**
- ☐ Carrière type inconnu
- ☐ Karstique (Naturel)
- ☐ Indéterminé
- ☐ Puits à eau

Matière extraite

- ☐ Marne
- ☐ Pierre de taille
- ☐ Cailloux
- ☐ Argile
- ☐ Sable

Commentaires

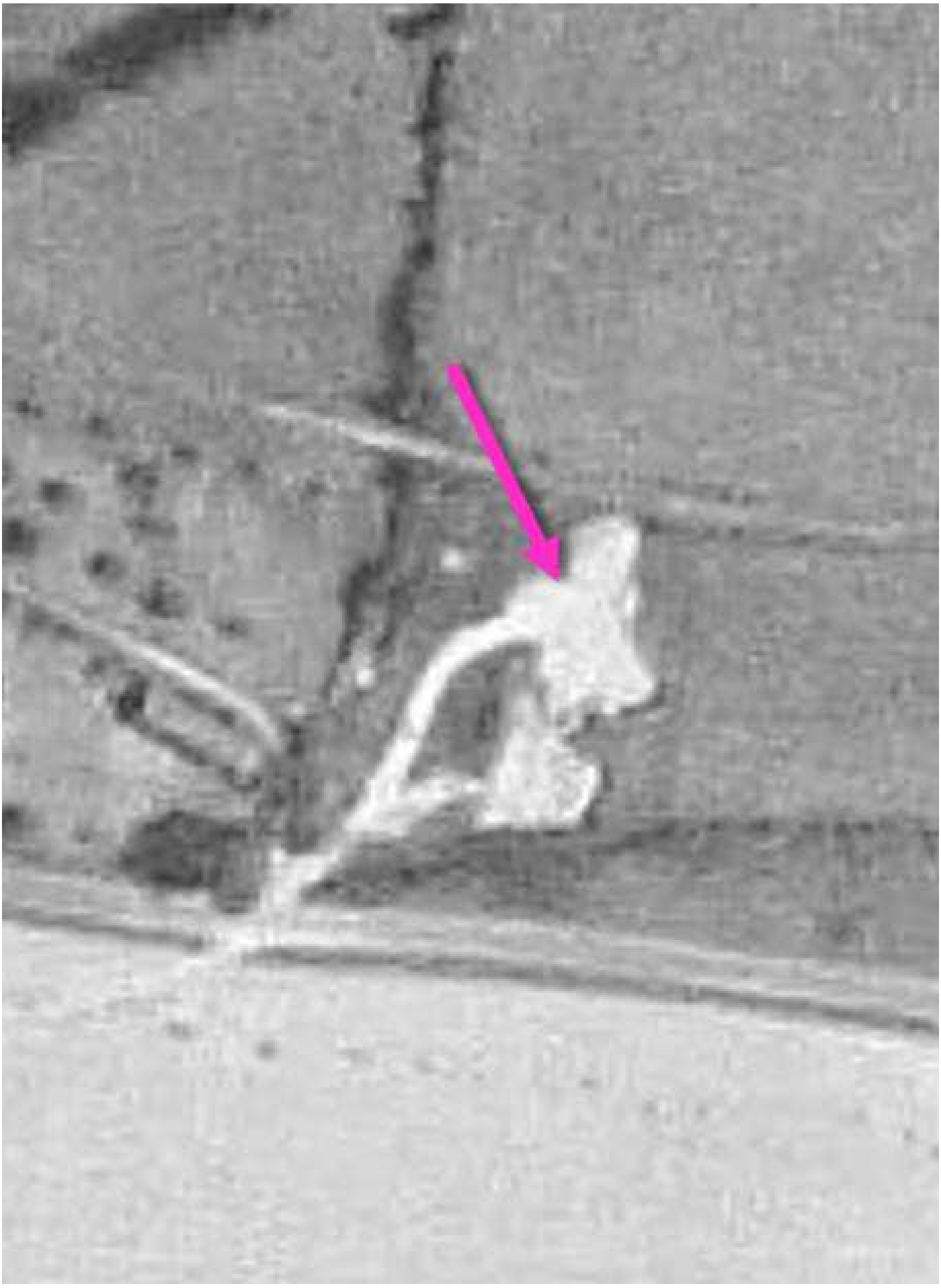

Indice n° : 76549-069

Indice photographique (photo aérienne)

Localisation

Département : 76 - Seine-Maritime

Commune : Saâne-Saint-Just

Repères locaux

Hameau/Lieu-dit :

Autre (route, chemin...) :

Coordonnées

Système : *RFG93-CC50*

Orig. report carto : *Orthophoto*

x : *1 549 699*

y : *9 174 569*

Précision :

Type de Report : *Ponctuel*

Contexte

Geomorphologique : *Flanc de coteau*

Altitude de la nappe : 70 m

Source : Atlas Hydro BRGM 2012

Source(s) de l'information

Nouvel indice / RICS initial :explor-e / / novembre 2023

Archives (Cf. fiche(s) détaillée(s) page(s) suivante(s))

Témoignages

Photo aérienne

Terrain

- ☐ Effondrement
- ☐ Affaissement-dépression
- ☐ Zone remblayée
- ☐ Puits
- ☐ Entrée à flanc de coteaux (cavage)
- ☐ Arbre isolé
- ☐ Autre :
- ☑ Aucun

Géométrie :

- ☐ Circulaire — Diamètre (m) # — Profondeur max (m) #
- ☐ Quelconque — Longueur min (m) # — Longueur max (m) #

Observations

Explor-e 2023 : Rien de visible lors de la prospection de terrain

Origine probable de l'indice

Type

- ☐ Carrière souterraine
- ☐ Carrière à ciel ouvert
- ☐ Carrière type inconnu
- ☐ Karstique (Naturel)
- ☑ Indéterminé
- ☐ Puits à eau

Matière extraite

- ☐ Marne
- ☐ Pierre de taille
- ☐ Cailloux
- ☐ Argile
- ☐ Sable

Commentaires

Indice n° : 76549-070

Indice photographique (photo aérienne)

Localisation

Département : 76 - Seine-Maritime

Commune : Saâne-Saint-Just

Repères locaux

Hameau/Lieu-dit :

Autre (route, chemin...) :

Coordonnées

Système :

Orig. report carto : *Orthophoto*

x :

y :

Précision :

Type de Report : *Aire limitée*

Contexte

Geomorphologique : *Flanc de coteau*

Altitude de la nappe : 70 m

Source : Atlas Hydro BRGM 2012

Source(s) de l'information

Nouvel indice / RICS initial :explor-e / / novembre 2023

Archives (Cf. fiche(s) détaillée(s) page(s) suivante(s))

Témoignages

Photo aérienne

Campagne	Date	Cliché	Stéréo.	Non stér.	Description
	1985		☐	☑	*Explor-e : Anaomalie dans une parcelle en culture. Trace d'évitement d'engins agricoles.*
	2003		☐	☑	*Explor-e : Végétation différente au droit de l'indice.*

Terrain

- ☐ Effondrement
- ☐ Affaissement-dépression
- ☐ Zone remblayée
- ☐ Puits
- ☐ Entrée à flanc de coteaux (cavage)
- ☐ Arbre isolé
- ☐ Autre :
- ☑ **Aucun**

Géométrie :

- ☐ Circulaire — Diamètre (m) # — Profondeur max (m) #
- ☐ Quelconque — Longueur min (m) # — Longueur max (m) #

Observations

Explor-e 2023 : Rien de visible lors de la prospection de terrain

Origine probable de l'indice

Type

- ☐ Carrière souterraine
- ☐ Carrière à ciel ouvert
- ☐ Carrière type inconnu
- ☐ Karstique (Naturel)
- ☑ **Indéterminé**
- ☐ Puits à eau

Matière extraite

- ☐ Marne
- ☐ Pierre de taille
- ☐ Cailloux
- ☐ Argile
- ☐ Sable

Commentaires



Indice n° : 76549-071

Indice photographique (photo aérienne)

Localisation

Département : 76 - Seine-Maritime

Commune : Saâne-Saint-Just

Repères locaux

Hameau/Lieu-dit :

Autre (route, chemin...) :

Coordonnées

Système : *RFG93-CC50*

Orig. report carto : *Orthophoto*

x : *1 550 612*

y : *9 174 784*

Précision :

Type de Report : *Ponctuel*

Contexte

Geomorphologique : *Flanc de coteau*

Altitude de la nappe : 60 m

Source : Atlas Hydro BRGM 2012

Source(s) de l'information

Nouvel indice / RICS initial :explor-e / / novembre 2023

Archives (Cf. fiche(s) détaillée(s) page(s) suivante(s))

Témoignages

Photo aérienne

Campagne	Date	Cliché	Stéréo.	Non stér.	Description
	2022		☐	☑	*Explor-e : Arbre isolé dans une parcelle.*

Terrain

- ☐ Effondrement
- ☐ Affaissement-dépression
- ☐ Zone remblayée
- ☐ Puits
- ☐ Entrée à flanc de coteaux (cavage)
- ☐ Arbre isolé
- ☐ Autre :
- ☑ **Aucun**

Géométrie :

- ☐ Circulaire — Diamètre (m) # — Profondeur max (m) #
- ☐ Quelconque — Longueur min (m) # — Longueur max (m) #

Observations

Explor-e 2023 : Rien de visible lors de la prospection de terrain

Origine probable de l'indice

Type

- ☐ Carrière souterraine
- ☐ Carrière à ciel ouvert
- ☐ Carrière type inconnu
- ☐ Karstique (Naturel)
- ☑ **Indéterminé**
- ☐ Puits à eau

Matière extraite

- ☐ Marne
- ☐ Pierre de taille
- ☐ Cailloux
- ☐ Argile
- ☐ Sable

Commentaires