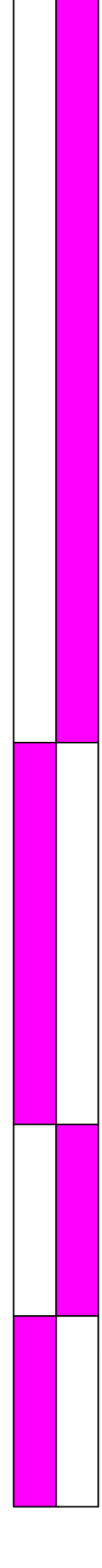




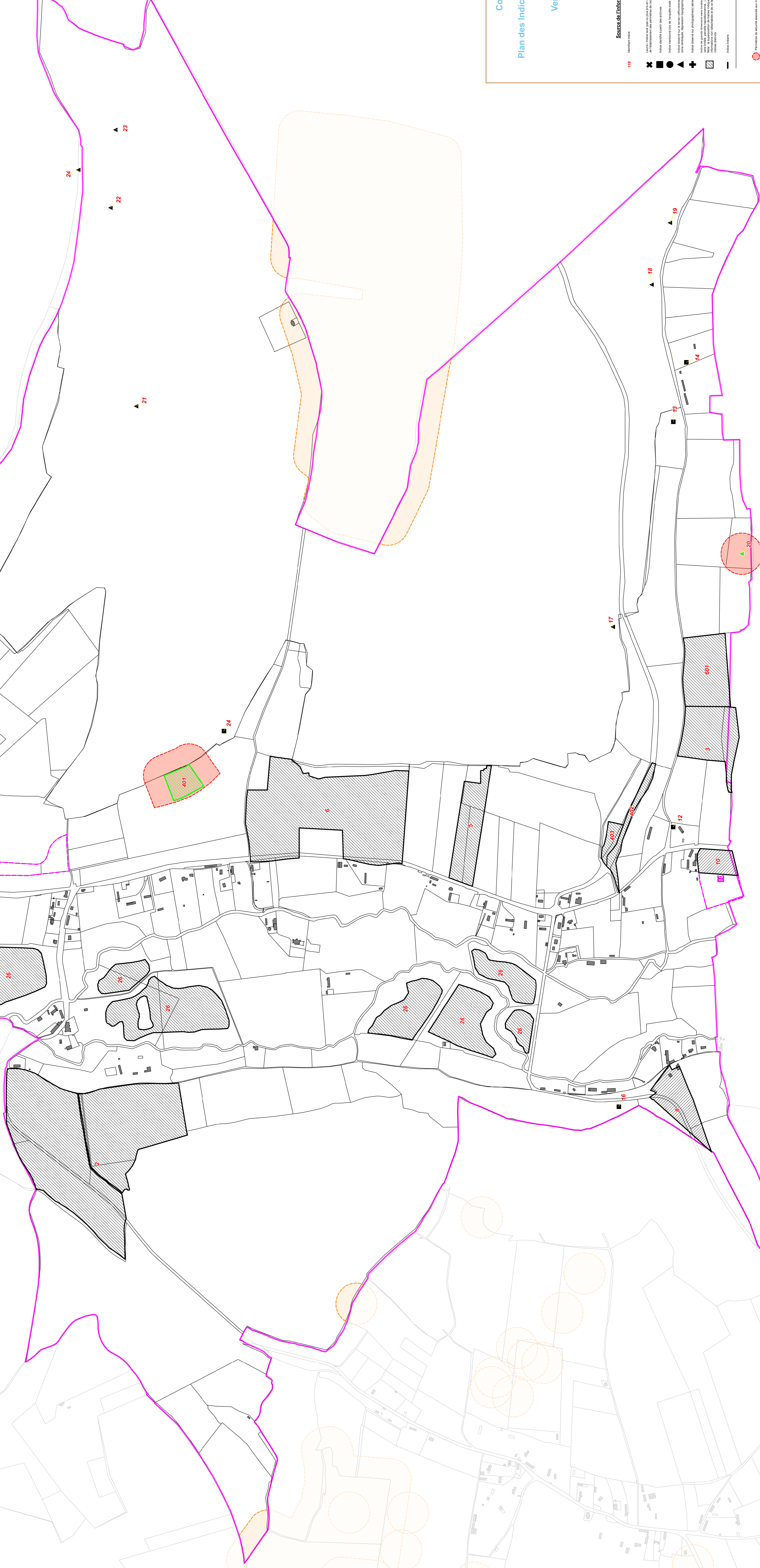
Solutions risques naturels, hydrogéologie et environnement

1 000

0



mètres



Commune de Muchedent

Plan des Indices de Cavités Souterraines (PICS)
et à ciel ouvert

Version A2 du 01/09/2024

Taux critiques


- 70% : Sols argileux, sableux, collinaires, pente de versant, ...
- 60% : Sols limoneux, collinaires, pente de versant, ...
- 50% : Sols sableux, collinaires, pente de versant, ...
- 40% : Sols argileux, collinaires, pente de versant, ...
- 30% : Sols limoneux, collinaires, pente de versant, ...
- 20% : Sols sableux, collinaires, pente de versant, ...
- 10% : Sols argileux, collinaires, pente de versant, ...
- 0% : Sols limoneux, collinaires, pente de versant, ...

Source de l'information

- IGN
- Données cadastrales
- Données de terrain
- Données de forage
- Données de sondage
- Données de sondage
- Données de sondage
- Données de sondage
- Données de sondage

Zonages des cavités

- Zonage des cavités souterraines
- Zonage des cavités à ciel ouvert



© 2024 Explor-e

Echelle : 1/4 000