Indice n° : 76356-001

Localisation

Département : 76 - Seine-Maritime

Commune : Hermanville

Repères locaux

Hameau/Lieu-dit :

Autre (route, chemin...) :

Coordonnées

Système :

Orig. report carto :

x :

y :

Précision :

Type de Report : *Non localisable*

Contexte

Geomorphologique :

Source(s) de l'information

Nouvel indice / RICS initial :explor-e / / septembre 2023

Archives (Cf. fiche(s) détaillée(s) page(s) suivante(s))

Départementales || Réf.: 8S16 | Section: A | Parcelle: 1 | || Date: 1890 |
Départementales || Réf.: 8S19-20 | Section: A | Parcelle: 1 | || Date: 07/12/1889 |

Témoignages

Photo aérienne

Terrain

- ☐ Effondrement
- ☐ Affaissement-dépression
- ☐ Zone remblayée
- ☐ Puits
- ☐ Entrée à flanc de coteaux (cavage)
- ☐ Arbre isolé
- ☐ Autre :
- ☐ Aucun

Géométrie :

- ☐ Circulaire — Diamètre (m) # — Profondeur max (m) #
- ☐ Quelconque — Longueur min (m) # — Longueur max (m) #

Observations

Origine probable de l'indice

Type

- ☑ Carrière souterraine
- ☐ Carrière à ciel ouvert
- ☐ Carrière type inconnu
- ☐ Karstique (Naturel)
- ☐ Indéterminé
- ☐ Puits à eau

Matière extraite

- ☐ Marne
- ☐ Pierre de taille
- ☐ Cailloux
- ☐ Argile
- ☐ Sable

Commentaires

Explor-e : La localisation mentionnée dans l'archive est insuffisante pour localiser l'indice. Le polygone n'est pas renseigné. L'indice est non localisable et la fiche est conservée pour mémoire.

Indice 76356-001 / Détail document d'archives anciennes

Origine du document

Archives départementales

Cote : 8S16

Elements extraits

Date du document : 1890
Type ouvrage : Carrière souterraine
Déclarant : OUVRY Cyrus
Locataire ou fermier :
Propriétaire :

Elements de localisation

Plan de localisation : *Echelle :*
Lieu-dit :
Cadastre de référence : Napoléonien
Référence parcellaire : *Section :* A *Parcelle :* 1
Autre information :
Observations : Etat indicatif des carrières situées dans le département / Dispense de délégués à la sécurité des ouvriers mineurs.

Elements de dimensionnement déclarés

Plan d'extension : *Echelle :*
Caractéristiques puits : *Profondeur* */ Diamètre* */ Maçonné*
Volume exploité :
Nombre d'étage(s) :
Chambres(s) :
Observations :

Indice 76356-001 / Détail document d'archives anciennes

Origine du document

Archives départementales

Cote : 8S19-20

Elements extraits

Date du document : 07/12/1889
Type ouvrage : Marnière souterraine
Déclarant : OUVRY Cyrus
Locataire ou fermier :
Propriétaire :

Elements de localisation

Plan de localisation : *Echelle :*
Lieu-dit :
Cadastre de référence : Napoléonien
Référence parcellaire : *Section :* A *Parcelle :* 1
Autre information :
Observations : Registre de déclaration d'ouverture de carrière / Numéro d'ordre : 532

Elements de dimensionnement déclarés

Plan d'extension : *Echelle :*
Caractéristiques puits : *Profondeur* */ Diamètre* */ Maçonné*
Volume exploité :
Nombre d'étage(s) :
Chambres(s) :
Observations :

Archive associée : AD-A

NUMÉROS d'ordre par exploitation.	DÉSIGNATION DE L'EXPLOITANT.	DÉSIGNATION de LA CONCESSION OU DE L'EXPLOITATION.	COMMUNE DE LA CONCESSION ou exploitation.	NOMBRE D'OUVRIERS.
209	Bouts Elisée à Brachy	Lacelle n° 233 section A	Brachy	2
210	Poulain Henri id	34 B	id	2
211	Crevel Émile	835 B		2
212	Polquet Daniel	277 A		2
213	Rayet Jules	622 E		2
214	Leroux Pierre	1224 D		2
215	Boulen Pierre	C 133 E		2
216	Lecerveau Albert	C		2
217	Morel Victor à Gonnetot	167 A	Gonnetot	2
218	Patel Maurice à Greuville	25 10e	Greuville	2
219	Le Roux Albert à Gruchet St Siméon	47 A	Gruchet St Siméon	2
220	Forget Modeste à Gueures	"	Gueures	2
221	Lottin Édouard id	833 A	id	2
222	Vittecoq Benjamin à Hermanville	11 A	Hermanville	2
223	Duval Alfred id	1 A	id	2
224	Guérillon Alfred à Lammerville	143 B	Lammerville	2
225	[illegible] id	12 D	id	2
226	Lefour Honoré	8 C		2
227	Lheureux Samuel à Luneray	713 B	Luneray	2
228	Luneray id	162 A	id	2
229	Pierre Abel	C 74 E		2
230	Larchevêque	311 C		2
231	Caffran à Omonville	19 B	Omonville	2
232	Jules Lefebvre à Royville	1 terre n° 29 au cadastre	Royville	2
233	Poulain Jules à Lammerville	" "	id	2
234	id id	" "		2

Archive associée : AD-A

NUMÉROS d'ordre par concession ou exploitation. 1	DÉSIGNATION ET ADRESSE DE L'EXPLOITANT. 2	NOM ET ADRESSE DU REPRÉSENTANT. 3	DÉSIGNATION DE LA CONCESSION. 4	DÉSIGNATION ou NATURE DE LA MINIÈRE ou carrière. 5	COMMUNES du LIEU DE L'EXPLOITATION. 6	NOMBRE d'ouvriers. 7	MOTIFS DE LA DISPENSE PROPOSÉE par l'ingénieur ordinaire. 8	OBSERVATIONS et PROPOSITIONS DE L'INGÉNIEUR EN CHEF. 9	DÉCISION du PRÉFET. 10
198	Ouvrey Frédéric à Auppegard	le même	Parcelle N° 7 Section A	marnière	Auppegard	2	Faible importance de l'exploitation.	avis conforme	
199	Boulard Louis	id	— D2 — B	id	id	2			
200	Corubble Pompée		— D14 — A			2			
201	Lhommière Jacques		— C51 — C			2			
202	Eustache Alexandre		— G7 — C			2			
203	Beurion Emile		C14 — A			2			
204	Stremble Eugénie		— D41 — A			2			
205	Guilbert Joseph		— D27 — A			2			
206	Leblond Amédée		— G3 — C			2			
207	Godenant Jules à Bacqueville		— 24 — B		Bacqueville	2			
208	Boudier id		5		id	2			
209	Boutl Elisée à Brachy		— AA26-33 — A et B		Brachy	2			
210	Poulain Henri	id	— B4 — B		id	2			
211	Lance Emile		— B36 — B			2			
212	Pesquet Louis		— D17 — A			2			
213	Ragot Jules		— B22 — E			2			
214	Leroux Pierre		— A21-24 — D			2			
215	Boulen Pierre		— C133 — E			2			
216	Lhereux Albert		— C — E			2			
217	Hamel Victor à Gonnetot		— A67 — A		Gonnetot	2			
218	Pascal Mauriard à Greuville		— 25 — APG		Greuville	2			
219	Lieur Albert à Gruchet St Simon		— A7 — A		Gruchet St Simon	2			
220	Borgel Modeste à Gueures		— " —		Gueures	2			
221	Lelbec Edouard — id —		— B33 — A		id	2			
222	Vitillais Benjamin à Hermanville		— 11 — A		Hermanville	2			
223	Ouvrey Cyprien — id —		— 1 — A		id	2			

OBSERVATIONS.

105

Numéros d'ordre	Délibérations			1889	
				Décembre	
510	Douyère, Émile	St Pair	(N° 217 S[on] D)	30 9bre	3 X[bre]
511	Gressent, Narcisse	Montreuil en C[x]	(N° 109 S[on] B)	28 9bre	"
512	Menneveu, Michel	Hérisson	( )	"	"
513	Dufour, Isaac	Colmesnil	(N° 189)	29 9bre	"
514	Bourgeois, Ernest	Ste Croix s/ Buchy		30 9bre	"
515	Delamar	Colmesnil	(N° 189)	1er X[bre]	"
516	Romain, Auguste	Ecqueville	(N° 62	27 9bre	"
517	Perchepied Calixte	Lanquetot	——	28 "	"
518	Sery, Jacques	Angerville	(N° 5 S[on] C	29	"
519	Maillet, Jules	St Martin de Fontenelle	(N° 41 S E	2 X[bre]	"
520	Anquetil, Joseph et Marie	St Ouen le Mauger	——	3 9bre	"
521	Demeilliers.	Sommesnil.	(	2 X[bre]	7 X[bre]
522	Le Breton Louis à Vassonville	Ecrepigny	(N° 60 – S[on] C)	2 "	"
523	Nepveu à St Germain	Bréauté la Bruyère	(N° 366 et 337)	28 9bre	—
524	Boyard Émile	Offranville C. tout.	(S[on] A n° 189)	2 X[bre]	—
525	Côté Louis aux Trois-Pierres	Trois-Pierres. C. tout.	(S[on] A n° 290)	25 9bre	—
526	Ménard, Henri	Bermonville	(S[on] A, Polyg. B. n° 10)	—	—

Numéros d'ordre	Délibérations				
527	Petit de Lestang, Arthur	St Victor l'Abbaye	(S[on] A n° 186)	2 X[bre] 1889	7 X[bre]
528	Guilbert, Joseph	Rappegard	(S[on] A, polyg. D – n° 17)	4 X[bre] 1889	—
529	Chevalier, André à Flamanville	Sanssay	(S[on] A – n° 208.)	28 9bre	—
530	Dantan, Tranquille	Etoutteville Ecalles	(——)	30 9bre	—
531	Vatel, Eugénie	Vieux-Manoir	(N° 20)	—	9 X[bre]
532	Ouvry Cyprien	Hennanville	n. s. N° 1. S[on] A prat. ap. à M. Allemand	7 D[bre]	10 D[bre]
533	Leroux frères fils	Manneville la Goupil	C. tout. N° 111 S[on] F prat. ap. à M. Germain Tetlou	5	d°
534	Pimparay Louis	Bréauté	n. s. N° 5 ap. à M. Lecavalier et Lejeune	5	d°
535	Lefebvre Théodule	Epinay s/ D	m. sud – N° 8 ap. à M. Testu en Vasselleuye	5 date	d°
536	baron Pierard	Grudulle Valane	C. à ciel ouvert p. extraction de caillou 208. S[on] A	29 9bre	d°
537	Beuvin frères	La Frenaye Bosc Roger	mar. – N° 103. S[on] A ap. à M. Lesade	6 D[bre]	d°
538	Horel Origène	Bosc Roger	mar. – S[on] C N° 718 ap. à M. Lemire pp. Rom	d°	d°
539	Geneviève Aug[in]	Vrainville les Bains	Carrière s[out.] à Ecalles Alix N° 172. S[on] A	7	d°
540	Cécille Émile	Rocquemont	marnière N° 249. S[on] B ap. à M. Lecointe	9	d° 11
541	Larchevêque Maximilien	Limay	— " – N° 71. S[on] C A B	5	d°
542	Lecerf Jules	Brantot	car. sout. N° 35 S[on] B	5	d°
543	Bénard Apolyte	Manneglise	Car. à ciel ouvert N° 266. S[on] B ap. à M. Guy	9	d°

Indice n° : 76356-002

Localisation

Département : 76 - Seine-Maritime

Commune : Hermanville

Repères locaux

Hameau/Lieu-dit :

Autre (route, chemin...) :

Coordonnées

Système :

Orig. report carto :

x :

y :

Précision :

Type de Report : *Non localisable*

Contexte

Geomorphologique :

Source(s) de l'information

Nouvel indice / RICS initial :explor-e / / septembre 2023

Archives (Cf. fiche(s) détaillée(s) page(s) suivante(s))

Départementales || Réf.: 8S198 | Section: A | Parcelle: 4 | || Date: 24/05/1947 |
Départementales || || Date: 27/05/1947 |

Témoignages

Photo aérienne

Terrain

- ☐ Effondrement
- ☐ Affaissement-dépression
- ☐ Zone remblayée
- ☐ Puits
- ☐ Entrée à flanc de coteaux (cavage)
- ☐ Arbre isolé
- ☐ Autre :
- ☐ Aucun

Géométrie :

- ☐ Circulaire — Diamètre (m) # — Profondeur max (m) #
- ☐ Quelconque — Longueur min (m) # — Longueur max (m) #

Observations

Origine probable de l'indice

Type

- ☐ Carrière souterraine
- ☐ Carrière à ciel ouvert
- ☑ Carrière type inconnu
- ☐ Karstique (Naturel)
- ☐ Indéterminé
- ☐ Puits à eau

Matière extraite

- ☑ Marne
- ☐ Pierre de taille
- ☐ Cailloux
- ☐ Argile
- ☐ Sable

Commentaires

Explor-e : La localisation mentionnée dans l'archive est insuffisante pour localiser l'indice. Le polygone n'est pas renseigné. L'indice est non localisable et la fiche est conservée pour mémoire.

Indice 76356-002 / Détail document d'archives anciennes

Origine du document

Archives départementales
Cote : 8S198

Elements extraits

Date du document : 24/05/1947
Type ouvrage :
Déclarant : DESCHAMPS
Locataire ou fermier :
Propriétaire :

Elements de localisation

Plan de localisation : *Echelle :*
Lieu-dit :
Cadastre de référence : Napoléonien
Référence parcellaire : *Section :* A *Parcelle :* 4
Autre information :
Observations : Registre de déclaration d'ouverture de carrière / Numéro d'ordre : 3378

Elements de dimensionnement déclarés

Plan d'extension : *Echelle :*
Caractéristiques puits : *Profondeur* */ Diamètre* */ Maçonné*
Volume exploité :
Nombre d'étage(s) :
Chambres(s) :
Observations :

Indice 76356-002 / Détail document d'archives anciennes

Origine du document

Archives départementales
Cote :

Elements extraits

Date du document : 27/05/1947
Type ouvrage : Marnière
Déclarant : DESCHAMPS Mathilde
Locataire ou fermier :
Propriétaire : DESCHAMPS Mathilde

Elements de localisation

Plan de localisation : *Echelle :*
Lieu-dit :
Cadastre de référence :
Référence parcellaire : *Section :* *Parcelle :*
Autre information :
Observations : Document en lien avec la déclaration enregistré sous le numéro 3378

Elements de dimensionnement déclarés

Plan d'extension : *Echelle :*
Caractéristiques puits : *Profondeur* */ Diamètre* */ Maçonné*
Volume exploité :
Nombre d'étage(s) :
Chambres(s) :
Observations :

N° d'ordre	Nom et prénoms du déclarant.	Commune ou a lieu l'exploitation de la carrière.	Section cadastrale.	Numéros du cadastre.	Date de la communication à la Préfecture.	Date de la communication au service des Mines.
3346	M. Tessier	Angerville l'Orcher	"	"	22/3/46	26.3.46
3347	M. Hamel	S. Arnoult		"	23/3/46	28.3.46
3348	M. Arson	Criquetot s/ Ouville	"	"	29.3.46	13.4.46
3349	Mme Vve Tintrini	Anglesqueville-la-Bras-Long	A	190	13.4.46	17.4.46
3350	M. Gilbert Ballet	Sotteville s/ Mer	"	"	24.4.46	26.4.46
3351	M. Maurisse	Ste Geneviève en Caux	C	44	7.5.46	9.5.46
3352	M. Blondel Pierre	Ste Geneviève en Cx	C	61	29.5.46	31.5.46
3353	M. Boutillier Charles	Heugleville s/ Scie	D	108	29.5.46	3.6.46
3354	M. Levasseur	S. Jouin s/ Mer ×	A	26	17.6.46	24.6.46
3355	M. Sanson	Bertot	B	60	10.8.46	4.9.46
3356	M. Vasseur	La Gaillarde	C	25	21.10.46	24.10.46
3357	Mme Vve Fibourg	Greuville	A	"	26.10.46	31.10.46
3358	M. Fosse	Vieux Manoir	A	108	16.11.46	22.11.46
3359	M. Corbrau	Gd Quevilly	C	82-83	6.12.46	9.12.46
3360	M. Beaudelin	Mont Calvaire	B	331	6.12.46	10.12.46
3361	M. Gaudsvie	Pavilly	D	31	12.12.46	20.12.46
3362	M. Lourdel	Critot	A	174	21.12.46	26.12.46
3363	M. Alexander	Déville-la-Rivière	A	107	27.12.46	30.12.46
3364	M. Houssaye	Bosc-Mesnil	A	6	11.2.47	18.2.47
3365	M. Duboc	Hocritot	A	77	21.2.47	26.2.47
3366	M. Delahaye	Heugleville s/ Scie	A	97	27.2.47	7.3.47
3367	M. Lacaisse	Bicbot	B	219	3.3.47	7.3.47
3368	M. Freinaux	St Geneviève en Cx	B	94	8.3.47	13.3.47
3369	M. Lebourg	Manehouville	B	15	d°	d°
3370	M. Manneville	Luitot-les-Bois	"	161	18.3.47	24.3.47
3371	M. Rouen	Longueil	A	133	11.3.47	5.4.47
3372	M. Benais	Vx Rouen s/ Bresle	C	261	4.4.47	8.4.47
3373	M. Poulain	Bacqueville en Cx	A	E 80	4.4.47	11.4.47
3374	M. Désert (Sté Immobilière de Montmorency)	Grand Quevilly	A	126	10.4.47	18.4.47
3375	M. Conuet	Rocquemont	B	158p	30.4.47	5.5.47
3376	M. Nepveu	St Geneviève en Caux	C	96	2.5.47	8.5.47
3377	M. Le Verdier	Dénestanville	A	146	11.4.47	12.5.47
3378	Mme Deschamps	Hermanville	A	4	21.5.47	24.5.47
3379	M. Blondel	S. Pierre-en-Port	A	331	10/6/47	16.6.47
3380	M. Dubois	S. Eustache la Forêt	"	"	27.6.47	1.7.47
3381	M. Verhalle	Bouville	D	67	22.7.47	26.7.47

N° d'ordre	Nom et prénoms du déclarant.	Commune ou a lieu l'exploitation de la carrière.	Section cadastrale.	Numéros du cadastre.	Date de la communication à la Préfecture.	Date de la communication au service des Mines.
3382	Sté dieppoise d'entreprises générales	Offranville	B	5	30.7.47	2.8.47
3383	Mme Hoorriez Dany	Hautot s/ Mer		100p, 98p, 102p, 103p, 469	11-8-47	23 août 1947
3384	M. Dupuis (propriétaire) M. Lame (exploitant)	Thil-Manneville	B		18-8-47	27 août 1947
3385	M. Rousselet	Thil Manneville	B	465	20 juillet 1947	
3386	M. Lefebvre à La Mailleraye	N.D. de Bliquetuit	"	100	8 sept.	15 sept. 47
3387	M. Frechon à Bellencombre	Bellencombre	B	132	3 nov.	8 NOVE 1947
3388	M. Basile	d°	C	133	d°	8 [illegible]
3389	M. Courbois	Saint Mards	A	102	10-11-47	14 nov. 1947
3390	M. Dantreme	Bosc-Bérenger	A	32	4.12.47	8.12.47
3391	M. Planquais	Etaimpuis	I	20	16.12.47	26.12.47
3392	M. Gremard	Cottévrard	C	83	27.12.47	17.1.48
3393	M. Pouchau	d°	B	13	19.1.48	22.1.48
3394	M. Crochemore	Les Loges	A	61-62	29.1.48	2.2.48
3395	M. Vattier	Penly	P	169	3-2-48	18.2.48
3396	M. Accard	Cottévrard	B	138	2.2.48	7.2.48
3397	M. Rivière	Bosc-Roger s/ Buchy	A	234	1.3.48	4.3.48
3398	M. Henaux	Envronville	B	246p.	4.3.48	8.3.48
3399	M. Carpentier	Froberville	A	688	10.3.48	13.3.48
3400	M. Legras	Ste Geneviève en Cx	C	22	23.3.48	27.3.48
3401	M. Joly	S. André s/ Cailly	A	57	30.3.48	2.4.48
3402	M. Basel	Heugleville s/ Scie	A	75	30.3.48	5.4.48
3403	M. Lenoble	Cléon	B	1008-1009	30.3.48	2.4.48
3404	M. Biard	Biville la Baignarde	B	10	14.4.48	20.4.48
3405	M. Nothias		"	125	23.4.48	28.4.48
3406	M. Tiquet		A	1020	22.4.48	d°
3407	M. Benzeboc	Froberville	A	134	3.5.48	5.5.48
3408	M. Dumont	Bosc-Bordel	E	74.74p	10/5/48	15.5.48 (fermée le 8.3.49)
3409	M. Blosseville	Offranville	D	148	d°	d°
3410	M. Duvry	St Pierre le Viger	A	61	11.5.48	15.5.48
3411	M. Anquetil — réouverte en 1950	Bourdainville	B	30p	d°	d°
3412	Sté Spath-Fluor des Vosges	La Londe	C	383 bis	3 Mai 1948	15 Mai 1948
3413	M. Vidal	N.D. de Gravenchon	B	539	8 d°	18 d°
3414	M. Molinari	Duclair	B	76	4.3.48	24.5.48
3415	M. Romain	S. André s/ Cailly	D	106	6.5.48	24.5.48
3416	Mme Vve Lancelot	d°	D	81	5.5.48	24.5.48
3417	Entreprises Industrielles de la Varenne	plage du Tréport	"	"	23.2.48	5.6.48

Y.Q.

PREFECTURE DE LA SEINE-INFERIEURE

Division
Instruction Publique
Travaux Publics
Circulation

2ème Bureau

Ouverture d'une
marnière

n° 3378

ROUEN, le 27 MAI 1947

Le Préfet de la Seine-Inférieure

à Monsieur l'Ingénieur en Chef
des Mines
22, Rue de l'Hôpital,
ROUEN.

J'ai l'honneur de vous adresser, sous ce pli, à toutes fins utiles, la déclaration faite par Mme Mathilde Deschamps demeurant à Hermanville relative à l'ouverture d'une marnière dans une pièce de terre lui appartenant, sise à Hermanville.

Cette déclaration est inscrite à la Préfecture, sous le n° 3378

Pour le Préfet,
Le Chef de Division,

C Dudon
28.5.47

Indice n° : 76356-003

Localisation

Département : 76 - Seine-Maritime

Commune : Hermanville

Repères locaux

Hameau/Lieu-dit :

Autre (route, chemin...) :

Coordonnées

Système :

Orig. report carto :

x :

y :

Précision :

Type de Report : *Non localisable*

Contexte

Geomorphologique :

Source(s) de l'information

Nouvel indice / RICS initial :explor-e / / septembre 2023

Archives (Cf. fiche(s) détaillée(s) page(s) suivante(s))

Départementales || Réf.: 8S21 | Section: A | Parcelle: 6 | || Date: 03/01/1906 |

Témoignages

Photo aérienne

Terrain

- ☐ Effondrement
- ☐ Affaissement-dépression
- ☐ Zone remblayée
- ☐ Puits
- ☐ Entrée à flanc de coteaux (cavage)
- ☐ Arbre isolé
- ☐ Autre :
- ☐ Aucun

Géométrie :

- ☐ Circulaire — Diamètre (m) # — Profondeur max (m) #
- ☐ Quelconque — Longueur min (m) # — Longueur max (m) #

Observations

Origine probable de l'indice

Type

- ☐ Carrière souterraine
- ☐ Carrière à ciel ouvert
- ☑ Carrière type inconnu
- ☐ Karstique (Naturel)
- ☐ Indéterminé
- ☐ Puits à eau

Matière extraite

- ☐ Marne
- ☐ Pierre de taille
- ☐ Cailloux
- ☐ Argile
- ☐ Sable

Commentaires

Explor-e : La localisation mentionnée dans l'archive est insuffisante pour localiser l'indice. Le polygone n'est pas renseigné. L'indice est non localisable et la fiche est conservée pour mémoire.

Indice 76356-003 / Détail document d'archives anciennes

Origine du document	*Archives départementales*	
	Cote :	**8S21**
Elements extraits	*Date du document :*	**03/01/1906**
	Type ouvrage :	
	Déclarant :	**LUCAS Paul**
	Locataire ou fermier :	
	Propriétaire :	
Elements de localisation	*Plan de localisation :*	*Echelle :*
	Lieu-dit :	
	Cadastre de référence :	**Napoléonien**
	Référence parcellaire :	*Section :* **A** *Parcelle :* **6**
	Autre information :	
	Observations :	**Registre de déclaration d'ouverture de carrière / Numéro d'ordre : 4897**
Elements de dimensionnement déclarés	*Plan d'extension :*	*Echelle :*
	Caractéristiques puits :	*Profondeur* */ Diamètre* */ Maçonné*
	Volume exploité :	
	Nombre d'étage(s) :	
	Chambres(s) :	
	Observations :	

Nos d'ordre.	Nom et prénoms du déclarant.	Commune ou a lieu l'exploitation de la carrière.	Section cadastrale.	Numéros du cadastre.	Date de la communication à la Préfecture.	Date de la communication au service des Mines.
4850	Greny Lucien	Etainhus	E.	34	16 décembre 1905	16 Xbre 1905
4851	Vve Lefort Achille	Intraville	A.	584	d°	d°
4852	Cornier Eugène	Bouville	A.	282	d°	d°
4853	Bourgeaux Maximin	St Pierre le Vieux	B.	410	18 d°	18 d°
4854	Hebert Emile	La Gaillarde	A	257	19 d°	19 d°
4855	Esprez Jean	d°	C	158	d°	d°
4856	Lancnon Henri	Norville	A	130	d°	d°
4857	Pavie Auguste	St Victor l'Abbaye	A	129	d°	d°
4858	Quesney Léon	Thil-Manneville	B.	19	d°	d°
4859	Lucas Alfred	Etainhus	A	169	d°	d°
4860	Duval Séraphin	Pierreval	..	.	d°	d°
réouverture 4861	Lefebvre Bernard	Manneville-la-Goupil	A	341	20 d°	21 d°
4862	Caudebec Nicolas	Fresnay le Long	D	13	d°	d°
4863	Lecoq Eugène	Criquetot s/ Longueville	B	101	d°	d°
4864	Saintemarie Jules	Fontaine le Dun	C	174	d°	d°
4865	Blanchard Eugène	d°	B	354	d°	d°
4866	Montier Auguste	Harcanville	C	178	21 d°	21 d°
4867	Levasseur Arthur	Anneville sur Scie	C	113	d°	d°
4868	Lebureau Pierre	Greuville	A	12	d°	d°
4869	de Suzanne Etienne	Arques la Bataille	B	332	d°	d°
4870	Hédier +	Villers-Ecalles	B	116	22 d°	22 d°
4871	Lemarchand	Clères	hameau des Marettes		d°	d°
4872	H. Rocquelay Louis Henri	St Romain de Colbosc	C	453	d°	d°
4873	Decorde	Buchy	C	48	d°	d°
4874	Varengue Horiel	Esclavelles	B	181	d°	d°
4875	d°	d°	B	182	d°	d°
4876	Baril Alexandre	Villainville	A.	113 [illegible]	d°	d°
4877	Laurence Georges	Rosay	B	263	23 d°	23 d°
4878	Burel Gustave	Robertot	A.	240	d°	d°
4879	Levasseur Arthur	Anneville s/ Scie	C.	108	d°	d°
4880	Aublé Emile	Manéhouville	B.	96 & 97	d°	d°
4881	Cressent Prosper	Fresnay-le-Long	A.	65	d°	d°
à ciel ouvert 4882	Soudey Isidore	Criquetot-le-Mauconduit	A	170	d°	d°
4883	Baudard Louis	Toussaint	B	47	27 d°	28 d°
4884	Lefebvre Henri	Gonneville	A	29?-295 & 296	d°	d°
4885	Pesquet Georges	St Mards	C	109	d°	d°
4886	Carpentier Clovis	Bosc le Hard	C	175	27 Xbre 1905	28 Xbre 1905
4887	Vve Maury Désirée	St Mards	B	6	d°	d°
4888	Vve Elie	La Crique	A	183	d°	d°
4889	Emile Corruble	Ouville la Rivière	A	51	d°	d°
4890	Lallemant François	Criquetot l'Esneval	C	9	d°	d° (à ciel ouvert)
4891	Ségal Théophile	Fontaine le Bourg	A	30	28 d°	29 d°
4892	Petit Achille	Martin-Eglise	B	351	d°	d°
4893	Jourdain Eugène	Pleine-Sève	A	210	d°	d°
4894	Caudebec Valentine Marie Vve Delamare	Tôtes	C	181	d°	d°
4895	Pessy Augustin	Bosc-le-Hard	B	101 & 102	29 d°	30 d°
4896	Quesnel Victor	Fresnay le Long	A	31-32-33	30 d°	3 Janv. 1906
4897	Lucas Paul	Hermanville	A	6	d°	d°
4898	Chapelle Stanislas	St Aignan sur Ry	C	89	d°	d°
4899	Marc Alexandre	Craville la Roquefort	B	55	d°	d°
4900	Dieul Auguste	Claville Motteville	B	114	d°	d°
4901	Fournier Ismael	St Nicolas d'Aliermont	A	37.38.39.40	3 Janv. 1906	3 Janv. 1906
4902	Lebas Adolphe	St Nicolas de la Taille	A	108	d°	d°
4903	Lemarchand Justin	Beautot	A	45	d°	d°
4904	Langlois Irénée	Thil-Manneville	A	41	d°	d°
4905	Pavie Augte Fçois	St Victor l'Abbaye	A	138	d°	d°
4906	Crevel Pierre	Etainhus	F.	47	d°	d°
4907	Beauquesne	Neuville-Champ-d'Oisel	E	377	d°	d°
4908	Lasserat	Brachy	E.	36	d°	d°
4909	Dolivet Adrien	Offranville	A	741	d°	d°
4910	Vilpoix Alfred	Esclavelles	B	290-187	d°	d°
4911	Leclerc Max	St Valery en Caux	A	81	d°	d°
4912	Davranche Fe	Chapelle-St Ouen	B	49	d°	d°
4913	Vassa Alfred	Hermanville	A	8	d°	d°
4914	Duvivier Ernest	La Crique	B	105	d°	d°
4915	de Boishébert	Offranville	B	37 bis	d°	d°
4916	Létourneil Paul	Auppegard	C	11	d°	d°
4917	Delamare Georges	Héricourt-en-Caux	..	78	d°	d°
4918	Vve Gallye (x)	Croixdalle	C	1	d°	d° (à ciel ouvert)
4919	Levasseur Edmond	Rocquemont	B	340	d°	d°
4920	Leclerc Alfred	d°	A	14	d°	d°
4921	Mansire Paul	Bacqueville	C	185	4 Janv. 1906	4 Janv. 1906

Indice n° : 76356-004

Localisation

Département : 76 - Seine-Maritime

Commune : Hermanville

Repères locaux

Hameau/Lieu-dit :

Autre (route, chemin...) :

Coordonnées

Système :

Orig. report carto :

x :

y :

Précision :

Type de Report : *Non localisable*

Contexte

Geomorphologique :

Source(s) de l'information

Nouvel indice / RICS initial :explor-e / / septembre 2023

Archives (Cf. fiche(s) détaillée(s) page(s) suivante(s))

Départementales || Réf.: 8S21 | Section: A | Parcelle: 8 | || Date: 12/02/1909 |

Témoignages

Photo aérienne

Terrain

- ☐ Effondrement
- ☐ Affaissement-dépression
- ☐ Zone remblayée
- ☐ Puits
- ☐ Entrée à flanc de coteaux (cavage)
- ☐ Arbre isolé
- ☐ Autre :
- ☐ Aucun

Géométrie :

- ☐ Circulaire — Diamètre (m) # — Profondeur max (m) #
- ☐ Quelconque — Longueur min (m) # — Longueur max (m) #

Observations

Origine probable de l'indice

Type

- ☐ Carrière souterraine
- ☐ Carrière à ciel ouvert
- ☑ Carrière type inconnu
- ☐ Karstique (Naturel)
- ☐ Indéterminé
- ☐ Puits à eau

Matière extraite

- ☐ Marne
- ☐ Pierre de taille
- ☐ Cailloux
- ☐ Argile
- ☐ Sable

Commentaires

Explor-e : La localisation mentionnée dans l'archive est insuffisante pour localiser l'indice. Le polygone n'est pas renseigné. L'indice est non localisable et la fiche est conservée pour mémoire.

Indice 76356-004 / Détail document d'archives anciennes

Origine du document	*Archives départementales*	
	Cote :	**8S21**
Elements extraits	*Date du document :*	**12/02/1909**
	Type ouvrage :	
	Déclarant :	**OUVRY Cyrus**
	Locataire ou fermier :	
	Propriétaire :	
Elements de localisation	*Plan de localisation :*	*Echelle :*
	Lieu-dit :	
	Cadastre de référence :	**Napoléonien**
	Référence parcellaire :	*Section :* **A** *Parcelle :* **8**
	Autre information :	
	Observations :	**Registre de déclaration d'ouverture de carrière / Numéro d'ordre : 2548**
Elements de dimensionnement déclarés	*Plan d'extension :*	*Echelle :*
	Caractéristiques puits :	*Profondeur* */ Diamètre* */ Maçonné*
	Volume exploité :	
	Nombre d'étage(s) :	
	Chambres(s) :	
	Observations :	

Archive associée : AD-A

Nos d'ordre.	Nom et prénoms du déclarant.	Commune ou a lieu l'exploitation de la carrière.	Section cadastrale.	Numéros du cadastre.	Date de la communication à la Préfecture.	Date de la communication au service des Mines.
2542	Guerard Victor père	Criquetot s/ Longueville	B	101	12 fév.	12 fév.
2543	Mallet Albert	Totes	C	81	d°	d°
2544	Tailleux	Sauqueville	"	146	d°	d°
2545	Martin Dieudonné	Montérolier	C	24	d°	d°
2546	Vve Andrieu	Carville la Folletière	A	66	d°	d°
2547	Desquinemare Emile	St Martin aux Arbres	B	76	d°	d°
2548	Ouvry Cyrus	Hermanville	A	8	d°	d°
2549	Dodelande Louis	Etaimpuis	D	39	17 fév.	17 fév.
2550	Godard Georges	La Chaussée	A	12	d°	d°
2551	Lebret Edmond	Doudeville	B	104	d°	d°
2552	Phésnus Georges	Bracquetuit	C	187	18 fév.	18 fév.
2553	Buron Jean	~~Montreuil en Caux~~ Bracquetuit	A	50	d°	d°
2554	Beauvisage Ernest	Guilmécourt	B	65	d°	d°
2555	Dutot Adolphe	Alvimare	B	24	20 fév.	20 fév.
2556	Couturier Henri fils	Ste Croix s/ Buchy	D	"	d°	d°
2557	Caltot Joseph	Etaimpuis	D	"	d°	d°
2558	Le Picard Albert	St Victor l'Abbaye	C	117	25 fév.	25 fév.
2559	Buron Auguste	Varneville - Bretteville	B	41	d°	d°
2560	Duclos Juste	St Victor l'Abbaye	A	154	25 février 09	25 février 09
2561	Delamare Charles	Heugleville s/ Scie	F	123	d°	d°
2562	Leclerc Félix	La Crique	B	282	d°	d°
2563	Prévost Arthur	d°	A	289	d°	d°
2564	Maubert	Etretat, Bordeaux St Clair	B	38	26 fév.	26 fév.
2565	Etancelin Jules	Vibeuf	B	161	27 fév 09	27 fév. 09
2566	Boulenger Onésime	Biville la Baignarde	A	368	1er Mars	1er Mars
2567	Pouchin Amable	~~Yvetot, place St Louis~~ Environville	"	"	2 Mars 09	2 Mars 09
2568	Vve Mensire	Belleville en Caux	A	120	d°	d°
2569	Alleaume Alexandre	La Chaussée	A	238	d°	d°
2570	Joanne Jules	Yquebeuf	B	309	3 mars	3 mars
2571	Biriot Pierre	Sévis	"	2	8 mars	8 mars
2572	Amourette Alfred	Esteville	B	19	9 mars 09	9 mars 09
2573	Mignot Désiré	Bénesville	A	157	d°	d°
2574	Baudry	~~Neuville Champ d'oisel~~ Malaunay	D	347	11 mars	11 mars
2575	Quesnel	Ricarville	D	13	d°	d°
2576	Levavasseur Edmond	Fresne le Plan	B	343	13 mars	13 mars
2577	Cauvry Ernest	St Maclou de Folleville	A	33	d°	d°

explor-e - contact@explor-e.fr - Tél : 02 35 95 14 85 Indice n° 76356-004 MAJ le 01/09/2024 Editon du : 05/02/2025 Page 3 / 3

Indice n° : 76356-005

Localisation

Département : 76 - Seine-Maritime

Commune : Hermanville

Repères locaux

Hameau/Lieu-dit :

Autre (route, chemin...) :

Coordonnées

Système :

Orig. report carto :

x :

y :

Précision :

Type de Report : *Non localisable*

Contexte

Geomorphologique :

Source(s) de l'information

Nouvel indice / RICS initial :explor-e / / septembre 2023

Archives (Cf. fiche(s) détaillée(s) page(s) suivante(s))

Départementales || Réf.: 8S21 | Section: A | Parcelle: 8 | || Date: 03/01/1906 |

Témoignages

Photo aérienne

Terrain

- ☐ Effondrement
- ☐ Affaissement-dépression
- ☐ Zone remblayée
- ☐ Puits
- ☐ Entrée à flanc de coteaux (cavage)
- ☐ Arbre isolé
- ☐ Autre :
- ☐ Aucun

Géométrie :

- ☐ Circulaire — Diamètre (m) # — Profondeur max (m) #
- ☐ Quelconque — Longueur min (m) # — Longueur max (m) #

Observations

Origine probable de l'indice

Type

- ☐ Carrière souterraine
- ☐ Carrière à ciel ouvert
- ☑ Carrière type inconnu
- ☐ Karstique (Naturel)
- ☐ Indéterminé
- ☐ Puits à eau

Matière extraite

- ☐ Marne
- ☐ Pierre de taille
- ☐ Cailloux
- ☐ Argile
- ☐ Sable

Commentaires

Explor-e : La localisation mentionnée dans l'archive est insuffisante pour localiser l'indice. Le polygone n'est pas renseigné. L'indice est non localisable et la fiche est conservée pour mémoire.

Indice 76356-005 / Détail document d'archives anciennes

Origine du document

Archives départementales
Cote : 8S21

Elements extraits

Date du document : 03/01/1906
Type ouvrage : Carrière
Déclarant : VASSA ALFRED
Locataire ou fermier :
Propriétaire :

Elements de localisation

Plan de localisation : *Echelle :*
Lieu-dit :
Cadastre de référence : Napoléonien
Référence parcellaire : *Section :* A *Parcelle :* 8
Autre information :
Observations : Registre de déclaration d'ouverture de carrière / Numéro d'ordre : 4913

Elements de dimensionnement déclarés

Plan d'extension : *Echelle :*
Caractéristiques puits : *Profondeur* */ Diamètre* */ Maçonné*
Volume exploité :
Nombre d'étage(s) :
Chambres(s) :
Observations :

	Nos d'ordre.	Nom et prénoms du déclarant.	Commune ou a lieu l'exploitation de la carrière.	Section cadastrale.	Numéros du cadastre.	Date de la communication à la Préfecture.	Date de la communication au service des Mines.
	4850	Greny Lucien	Etainhus	E.	34	16 décembre 1905	16 Xbre 1905
	4851	Vve Lefort Achille	Intraville	A.	534	d°	d°
	4852	Cornier Eugène	Bouville	A.	282	d°	d°
	4853	Bourgeaux Maximin	St Pierre le Vieux	B.	410	18 d°	18 d°
	4854	Hebert Emile	La Gaillarde	A	257	19 d°	19 d°
	4855	Cuvry Jean	d°	C	158	d°	d°
	4856	Lanchon Henri	Norville	A	130	d°	d°
	4857	Lavie Auguste	St Victor l'Abbaye	A	129	d°	d°
	4858	Quesney Léon	Ste Marie-Manneville	B.	19	d°	d°
	4859	Lucas Alfred	Etainhus	A	169	d°	d°
	4860	Duval Séraphin	Pierreval	..	.	d°	d°
réouverture	4861	Lefebvre Bernard	Manneville-la-Goupil	A	341	20 d°	21 d°
	4862	Caudebec Nicolas	Fresnay le Long	D	13	d°	d°
	4863	Lecoq Eugène	Criquetot s/ Longueville	B	101	d°	d°
	4864	Saintemarie Jules	Fontaine le Dun	C	174	d°	d°
	4865	Blanchard Eugène	d°	B	354	d°	d°
	4866	Montier Auguste	Harcanville	C	178	21 d°	21 d°
	4867	Levasseur Arthur	Anneville sur Scie	C	113	d°	d°
	4868	Lhuree Pierre	Greuville	A	12	d°	d°
	4869	de Suzanne Etienne	Arques la Bataille	B	332	d°	d°
	4870	Hédier +	Villers Ecalles	B	116	22 d°	22 d°
	4871	Lemarchand	Clères	hameau des Marettes		d°	d°
	4872	H. Rocquelay Louis Henri	St Romain de Colbosc	C	453	d°	d°
	4873	Decorde	Buchy	C	48	d°	d°
	4874	Varengue Noël	Esclavelles	B	181	d°	d°
	4875	d°	d°	B	182	d°	d°
	4876	Baril Alexandre	Villainville	A.	112 bis	d°	d°
	4877	Laurence Georges	Rosay	B	263	23 d°	23 d°
	4878	Burel Gustave	Robertot	A.	240	d°	d°
	4879	Levasseur Arthur	Anneville s/ Scie	C.	108	d°	d°
	4880	Aublé Emile	Manéhouville	B.	96 & 97	d°	d°
	4881	Cressent Prosper	Fresnay-le-Long	A.	65	d°	d°
à ciel ouvert	4882	Soudey Isidore	Criquetot-le-Mauconduit	A	170	d°	d°
	4883	Baudard Louis	Toussaint	B	47	27 d°	28 d°
	4884	Lefebvre Henri	Gonneville	A	295-296 & 244	d°	d°
	4885	Pesquet Georges	St Mards	C	109	d°	d°

Nos d'ordre.	Nom et prénoms du déclarant.	Commune ou a lieu l'exploitation de la carrière.	Section cadastrale.	Numéros du cadastre.	Date de la communication à la Préfecture.	Date de la communication au service des Mines.	
4886	Carpentier Clovis	Bosc le Hard	C	175	27 Xbre 1905	28 Xbre 1905	
4887	Vve Maury Adrien	St Mards	B	6	d°	d°	
4888	Vve Elie	La Crique	A	183	d°	d°	
4889	Emile Corruble	Envilte la Rivière	A	51	d°	d°	
4890	Lallemant François	Criquetot l'Esneval	C	9	d°	d°	à ciel ouvert
4891	Légal Théophile	Fontaine le Bourg	A	30	28 d°	29 d°	
4892	Petit Achille	Martin-Eglise	B	351	d°	d°	
4893	Jourdain Eugène	Pleine-Sève	A	210	d°	d°	
4894	Caudebec Valentine Marie Vve Delamare	Tôtes	C	181	d°	d°	
4895	Pessy Augustin	Bosc-le-Hard	B	101 & 102	29 d°	30 d°	
4896	Quesnel Victor	Fresnay le Long	A	31-32-33	30 d°	3 janv. 1906	
4897	Lucas Paul	Hermanville	A	6	d°	d°	
4898	Chapelle Stanislas	St Aignan sur Ry	C	39	d°	d°	
4899	Marc Alexandre	Gonneville la Mallet	B	55	d°	d°	
4900	Dieul Auguste	Claville Motteville	B	114	d°	d°	
4901	Cournier Ismael	St Nicolas d'Aliermont	A	37-38-39-40	3 janv. 1906	3 janv. 1906	
4902	Lebas Adolphe	St Nicolas de la Taille	A	108	d°	d°	
4903	Lemarchand Justin	Beautot	A	45	d°	d°	
4904	Langlois Irénée	Ste Marie Manneville	A	41	d°	d°	
4905	Lavie Augte Fçois	St Victor l'Abbaye	A	138	d°	d°	
4906	Crevel Pierre	Etainhus	F.	47	d°	d°	
4907	Beaunguesne	Neuville-Champ-d'Oisel	E	377	d°	d°	
4908	Lasserat	Fréchy	E.	36	d°	d°	
4909	Dohiet Adrien	Offranville	A	741	d°	d°	
4910	Vilpoix Alfred	Esclavelles	B	290-187	d°	d°	
4911	Leclerc Max	St Valery en Caux	A	81	d°	d°	
4912	Davranche Fçois	Chapelle-St Ouen	B	49	d°	d°	
4913	Vassa Alfred	Hermanville	A	8	d°	d°	
4914	Duvivier Ernest	La Crique	B	105	d°	d°	
4915	de Boishébert	Offranville	B	37 bis	d°	d°	
4916	Letournel Paul	Auppegard	C	11	d°	d°	
4917	Delamare Georges	Héricourt en Caux	..	78	d°	d°	
4918	Vve Gallize (X)	Crosville	C	1	d°	d°	à ciel ouvert
4919	Levasseur Edmond	Rocquemont	B	340	d°	d°	
4920	Leclerc Alfred	d°	A	14	d°	d°	
4921	Mansire Paul	Bacqueville	C	185	4 janv. 1906	4 janv. 1906	

Indice n° : 76356-006

Localisation

Département : 76 - Seine-Maritime

Commune : Hermanville

Repères locaux

Hameau/Lieu-dit :

Autre (route, chemin...) :

Coordonnées

Système :

Orig. report carto :

x :

y :

Précision :

Type de Report : *Non localisable*

Contexte

Geomorphologique :

Source(s) de l'information

Nouvel indice / RICS initial :explor-e / / septembre 2023

Archives (Cf. fiche(s) détaillée(s) page(s) suivante(s))

Départementales || Réf.: 8S21 | Section: A | Parcelle: 11 | || Date: 09/02/1905 |

Témoignages

Photo aérienne

Terrain

- ☐ Effondrement
- ☐ Affaissement-dépression
- ☐ Zone remblayée
- ☐ Puits
- ☐ Entrée à flanc de coteaux (cavage)
- ☐ Arbre isolé
- ☐ Autre :
- ☐ Aucun

Géométrie :

- ☐ Circulaire — Diamètre (m) # — Profondeur max (m) #
- ☐ Quelconque — Longueur min (m) # — Longueur max (m) #

Observations

Origine probable de l'indice

Type

- ☐ Carrière souterraine
- ☐ Carrière à ciel ouvert
- ☑ Carrière type inconnu
- ☐ Karstique (Naturel)
- ☐ Indéterminé
- ☐ Puits à eau

Matière extraite

- ☐ Marne
- ☐ Pierre de taille
- ☐ Cailloux
- ☐ Argile
- ☐ Sable

Commentaires

Explor-e : La localisation mentionnée dans l'archive est insuffisante pour localiser l'indice. Le polygone n'est pas renseigné. L'indice est non localisable et la fiche est conservée pour mémoire.

Indice 76356-006 / Détail document d'archives anciennes

Origine du document	*Archives départementales*	
	Cote :	**8S21**
Elements extraits	*Date du document :*	**09/02/1905**
	Type ouvrage :	
	Déclarant :	**MAUGER Charles**
	Locataire ou fermier :	
	Propriétaire :	
Elements de localisation	*Plan de localisation :*	*Echelle :*
	Lieu-dit :	
	Cadastre de référence :	**Napoléonien**
	Référence parcellaire :	*Section :* **A** *Parcelle :* **11**
	Autre information :	
	Observations :	**Registre de déclaration d'ouverture de carrière / Numéro d'ordre : 4548**
Elements de dimensionnement déclarés	*Plan d'extension :*	*Echelle :*
	Caractéristiques puits :	*Profondeur* */ Diamètre* */ Maçonné*
	Volume exploité :	
	Nombre d'étage(s) :	
	Chambres(s) :	
	Observations :	

N° d'ordre.	NOM ET PRÉNOMS du déclarant.	COMMUNE ou a lieu l'exploitation de la carrière.	SECTION cadastrale.	NUMÉROS du cadastre.	DATE DE LA COMMUNICATION à la Préfecture.	DATE DE LA COMMUNICATION au service des Mines.
4491	Audenet Etienne	Héronchelles	B	22	24 Janvier	24 Janvier
4492	Vve Avenel née Philippe	Calleville les 2 Eglises	B	146	25 d°	26 d°
4493	Quesnel Albert	Effranville	C	142	25 d°	26 d°
4494	Delavoipière Joseph	Gerville		175	- d° -	- d° -
4495	Houel	Bac Roger s/ Buchy	B	189	- d° -	- d° -
4496	Médieu Alphonse	Ste Saëns	C	212	- d° -	- d° -
4497	Boulland (Maire)	Manneville-ès-Plains	C	497	25 d°	- d° -
4498	Berghems Fortuné	Ste Croix-sur-Buchy	C	91	- d° -	- d° -
4499	Bourgeois Armand	Houquetot	B	6	- d° -	- d° -
4500	Renaut Pierre	Bornambuse	A	216	27 d°	27 d°
4501	Crochemore Eugène	Godeville	C	347	- d° -	- d° -
4502	Letournel Paul	Colmesnil-Manneville	A	164	- d° -	- d° -
4503	Thomassin Henri	Criville-la-Rivière	A	105	- d° -	- d° -
4504	Boucour Augustin	Belleville-en-Caux	A	104	- d° -	- d° -
4505	Beaurain Alex Fre	Graimville-sur-Ry	A	259	28 d°	28 d° -
4506	Démeuliers	Beautot	A	153-166-158 169-176	30 d°	30 d° -
4507	Cabot Hippe	Motteville	A	33	- d° -	- d° -
4508	Meleuvre Emile	Fontaine-le-Bourg	C	50	- d° -	- d° -
4509	Duval Alfred	Yaneauville	A	398	31 Janv.	2 février
4510	Vve Farjolle	Yvetot-le-Plan	C	75	d°	d°
4511	Decultot Benoit	Criquetot-l'Esneval	C	58	d°	d°
4512	Ouvry Edouard	St Pierre-le-Vieux	B	157	d°	d°
4513	Guigneny Gustave	Ancourteville-s/-Héricourt	B	95	d°	d°
4514	Vve Chouroude	Camille-les-2-Eglises	A	561	d°	d°
4515	Jacquelin Julien	Chil Manneville	A	89	1er février	d°
4516	Grandsire Ernest	d°	B	20	d°	d°
4517	Menillet Ernest	Cluquemesnil	A	62	d°	d°
4518	Carpentier Placide	Vve Dame du Parc		123	d°	d°
4519	Clech François	Bolleville	A	75	d°	d°
4520	Simon Florentin	Yquebeuf	B	288	3 d°	3 d°
4521	Palaise Alfred	Auppegard	C	58	3 d°	3 d°
4522	Prouin Sylvain	Sauqueville	C	154	d°	d°
4523	Pillon Micaël	Gruchet St Siméon	A	84	d°	d°
4524	Turquier Edmond	la Gaillarde	C	274	d°	d°
4525	Ouvry Jean	d°	C	2 bis	d°	d°
4526	Boulenger Erésime	Cotes	D	15	4 fev	6 d°

N° d'ordre.	NOM ET PRÉNOMS du déclarant.	COMMUNE ou a lieu l'exploitation de la carrière.	SECTION cadastrale.	NUMÉROS du cadastre.	DATE DE LA COMMUNICATION à la Préfecture.	DATE DE LA COMMUNICATION au service des Mines.
4527	E. Lagnel	Critot	B	18-19-20	4 fev. 1905	6 fev. 1905
4528	Vve Deschamps	Vibeuf	B	3	d°	d°
4529	Meurisse Désiré	Cotes	A	50	d°	d°
4530	Bazile Louis	Vassonville	B	91	d°	d°
4531	Letournel Juste	Effranville	B	144	d°	d°
4532	Carpentier	Varneville	B	164	d°	d°
4533	Venois Albert	Etaimpuis	A	103	d°	d°
4534	Simon Justin	Montheville	A	59	6 d°	d°
4535	Durrivier Pierre	Etaimpuis	B	38	- d° -	d°
4536	Duval Numa	d°	B	32	- d° -	d°
4537	Cauchon Joseph	Bacqueville	A	52	- d° -	d°
4538	Elie Joseph	Venestanville	B	39-40	- d° -	d°
4539	Delahaye Joseph	St Quentin	A	385-386-387-388	- d° -	d°
4540	Loisel Jean	St Sauveur d'Emalleville	B	70	7 d°	7 d°
4541	Prouin Ernest	Effranville	D	174	d°	- d° -
4542	Deschamps	Secretainville St Victor	B	198	8 d°	9 d°
4543	Allais Jules	Hattenville	C	7	d°	9 d°
4544	Lecoq Ursin	d°	B	81	d°	9 d°
4545	Cabin Ermance	Sevis		297	d°	9 d°
4546	L. Joly	Ste Croix-sur-Buchy	D	3-4-5	d°	9 d°
4547	Lecœur Jules	Criville l'Abbaye	B	5	d°	9 d°
4548	Mauger Charles	Hermanville	A	11	d°	9 d°
4549	Chouroude H	Camille-les-2-Eglises	B	72	10 d°	14 d°
4550	Bazile Louis	Vassonville	B	91	d°	d°
4551	Soudet Jean Ernest	Ste Foy	B	83	d°	d°
4552	Soutillard	Colmesnil-Manneville	A	29	15 d°	15 d°
4553	Delamare Charles	Heugleville-s/-Scie	F	4	d°	d°
4554	Lacaille Hyppolyte	Etaimpuis	A	123	d°	d°
4555	Dehais Pascal	St Ouen du Breuil	A	6	16 d°	16 d°
4556	Vaudin Gustave	La Chapelle-sur-Dun	A	346	d°	d°
4557	Guerout Paul	Clipponville	A	37	d°	d°
4558	Lefrançois Albert	Routes	A	10	d°	d°
4559	Vve Chouroude	Camille-les-2-Eglises	B	98	d°	d°
4560	Sanson Georges	Bourg-Dun	D	71	d°	d°
4561	Quesnel Justin	Ingiens	B	194	17 d°	17 d°
4562	Godard Louis	Bertreville-St-Ouen	B	48	- d° -	- d° -

explor-e - contact@explor-e.fr - Tél : 02 35 95 14 85 Indice n° 76356-006 MAJ le 01/09/2024 Editon du : 05/02/2025 Page 3 / 3

Archive associée : AD-A

Indice n° : 76356-007

Indice issu des archives - sans localisation précise (parcelle "napoléonienne")

Localisation

Département : 76 - Seine-Maritime

Commune : Hermanville

Repères locaux

Hameau/Lieu-dit :

Autre (route, chemin...) :

Coordonnées

Système :

Orig. report carto : *Cadastre Napo corrigé*

x :

y :

Précision :

Type de Report : *Parcelle*

Contexte

Geomorphologique : *Plateau*

Altitude de la nappe : 40 m

Source : Atlas hydro BRGM 2012

Source(s) de l'information

Nouvel indice / RICS initial :explor-e / / septembre 2023

Archives (Cf. fiche(s) détaillée(s) page(s) suivante(s))

Départementales || Réf.: 8S16 | Section: A | Parcelle: 11 | || Date: 1890 |
Départementales || Réf.: 8S19-20 | Section: A | Parcelle: 11 | || Date: 23/01/1890 |

Témoignages

Photo aérienne

Terrain

- ☐ Effondrement
- ☐ Affaissement-dépression
- ☐ Zone remblayée
- ☐ Puits
- ☐ Entrée à flanc de coteaux (cavage)
- ☐ Arbre isolé
- ☐ Autre :
- ☐ Aucun

Géométrie :

- ☐ Circulaire — Diamètre (m) # — Profondeur max (m) #
- ☐ Quelconque — Longueur min (m) # — Longueur max (m) #

Observations

Origine probable de l'indice

Type

- ☑ Carrière souterraine
- ☐ Carrière à ciel ouvert
- ☐ Carrière type inconnu
- ☐ Karstique (Naturel)
- ☐ Indéterminé
- ☐ Puits à eau

Matière extraite

- ☑ Marne
- ☐ Pierre de taille
- ☐ Cailloux
- ☐ Argile
- ☐ Sable

Commentaires

Indice 76356-007 / Détail document d'archives anciennes

Origine du document

Archives départementales
Cote : 8S16

Elements extraits

Date du document : 1890
Type ouvrage : Carrière souterraine
Déclarant : THILLAIS Benjamin
Locataire ou fermier :
Propriétaire :

Elements de localisation

Plan de localisation : *Echelle :*
Lieu-dit :
Cadastre de référence : Napoléonien
Référence parcellaire : *Section :* A *Parcelle :* 11
Autre information :
Observations : Etat indicatif des carrières situées dans le département / Dispense de délégués à la sécurité des ouvriers mineurs.

Elements de dimensionnement déclarés

Plan d'extension : *Echelle :*
Caractéristiques puits : *Profondeur* */ Diamètre* */ Maçonné*
Volume exploité :
Nombre d'étage(s) :
Chambres(s) :
Observations :

Indice 76356-007 / Détail document d'archives anciennes

Origine du document

Archives départementales
Cote : 8S19-20

Elements extraits

Date du document : 23/01/1890
Type ouvrage : Marnière
Déclarant : THILLAIS Benjamin
Locataire ou fermier :
Propriétaire :

Elements de localisation

Plan de localisation : *Echelle :*
Lieu-dit :
Cadastre de référence : Napoléonien
Référence parcellaire : *Section :* A *Parcelle :* 11 *Polygone :* C
Autre information :
Observations : Registre de déclaration d'ouverture de carrière / Numéro d'ordre : 651

Elements de dimensionnement déclarés

Plan d'extension : *Echelle :*
Caractéristiques puits : *Profondeur* */ Diamètre* */ Maçonné*
Volume exploité :
Nombre d'étage(s) :
Chambres(s) :
Observations :

NUMÉROS d'ordre par exploitation.	DÉSIGNATION DE L'EXPLOITANT.	DÉSIGNATION de LA CONCESSION OU DE L'EXPLOITATION.		COMMUNE DE LA CONCESSION ou exploitation.	NOMBRE D'OUVRIERS.
209	Boutte Eliti à Brachy	Luneville nos 233 section	A	Brachy	2
210	Poulain Henri id	34	B	id	2
211	Caron Emile	835	B		2
212	Delpech Louis	277	A		2
213	Hagot Jules	322	E		2
214	Levasseur Pierre	424	D		2
215	Boulan Pierre	C 133	E		2
216	Lesueur Albert	C	E		2
217	Hamel Victor à Gonnetot	467	A	Gonnetot	2
218	Dubosc Maurice à Greuville	25	107	Greuville	2
219	Lecoq Albert à Gueutteville les Grès	47	A	Gueutteville les Grès	2
220	Forget Modeste à Gueures	"	"	Gueures	2
221	Lottin Edouard id	833	A	id	2
222	Vittecoq Benjamin à Hermanville	11	A	Hermanville	2
223	Duroc Alfred id	1	A	id	2
224	Chevallier Alfred à Lammerville	143	B	Lammerville	2
225	Boulanger id	12	D	id	2
226	Lefebvre Benoni	8	C		2
227	Leroux Samuel à Lamberville	743	B	Lamberville	2
228	Lecerf id	162	A	id	2
229	Pierre Noël	C 74	E		2
230	Larchevêque	311	C		2
231	Caffin à Ouville	A 9	B	Ouville	2
232	Jules Lefebvre à Royville	1 terre nos 29 au cadastre		Royville	2
233	Poulain Jules à Lammerville	"	"	id	2
234	id id	"	"		2

NUMÉROS d'ordre par concession ou exploitation. 1	DÉSIGNATION ET ADRESSE DE L'EXPLOITANT. 2	NOM ET ADRESSE DU REPRÉSENTANT. 3	DÉSIGNATION DE LA CONCESSION. 4	DÉSIGNATION ou NATURE DE LA MINIÈRE ou carrière. 5	COMMUNES du LIEU DE L'EXPLOITATION. 6	NOMBRE d'ouvriers. 7	MOTIFS DE LA DISPENSE PROPOSÉE par l'ingénieur ordinaire. 8	OBSERVATIONS et PROPOSITIONS DE L'INGÉNIEUR EN CHEF. 9	DÉCISION du PRÉFET. 10
198	Ouvrier Frédéric à Auppegard	le même	Parcelle N° 7 Section A	marnière	Auppegard	2	Faible importance de l'exploitation.	avis conforme	
199	Boulard Louis	id.	— D2 — B	id.	id.	2	id.	id.	
200	Corublé Pompée	id.	— D14 — A	id.	id.	2	id.	id.	
201	Thoumire Jacquet	id.	— C51 — C	id.	id.	2	id.	id.	
202	Eustache Alexandre	id.	— G7 — C	id.	id.	2	id.	id.	
203	Beurion Emile	id.	C14 — A	id.	id.	2	id.	id.	
204	Stremble Eugénie	id.	— D41 — A	id.	id.	2	id.	id.	
205	Guilbert Joseph	id.	— D27 — A	id.	id.	2	id.	id.	
206	Lebloud Amédée	id.	— G3 — C	id.	id.	2	id.	id.	
207	Godenant Jules à Bacqueville	id.	— Z4 — B	id.	Bacqueville	2	id.	id.	
208 / 209	Boudier id. / Boutt Elisée à Brachy	id.	— AA26-33 — A & B / D	id.	id. / Brachy	2 / 2	id.	id.	
210	Poulain Henri	id.	— B4 — B	id.	id.	2	id.	id.	
211	Lance Emile	id.	— B36 — B	id.	id.	2	id.	id.	
212	Pelquet Louis	id.	— D7 — A	id.	id.	2	id.	id.	
213	Ragot Jules	id.	— B22 — E	id.	id.	2	id.	id.	
214	Leroux Pierre	id.	— A21-24 — D	id.	id.	2	id.	id.	
215	Poulen Pierre	id.	— C133 — E	id.	id.	2	id.	id.	
216	Thereux Albert	id.	— C — E	id.	id.	2	id.	id.	
217	Hamel Victor à Gonnetot	id.	— A67 — A	id.	Gonnetot	2	id.	id.	
218	Pascal Maurice à Greuville	id.	— 25 — A & C	id.	Greuville	2	id.	id.	
219	Lieur Albert à Gruchet St Siméon	id.	— A7 — A	id.	Gruchet St Siméon	2	id.	id.	
220	Forget Modeste à Gueures	id.	— 〃 — 〃	id.	Gueures	2	id.	id.	
221	Dolbec Edouard id.	id.	— B33 — A	id.	id.	2	id.	id.	
222	Thillais Rufumin à Hermanville	id.	— 11 — A	id.	Hermanville	2	id.	id.	
223	Ouvrier Cyprien id.	id.	— 1 — A	id.	id.	2	id.	id.	

OBSERVATIONS.

115

NUMÉROS D'ORDRE	[illegible]	[illegible]	DÉLIBÉRATIONS	1890	
627	Ratel, Jules	Bosc-le-Hard	marnière (N° 3 Son A	7 janvier	13 janvier
628	Dupont	Beaunay	—	26 Xbre	13
629	L. Anquetil	Ste Colombe	(N° 153 Son B	4 janvier	—
630	A. Cousine	Goderville	(N° 239 Son C)	15	15
631	Maller Nicolas	Cottévrard	(N° 57 Son B	11	16
632	S. Lhoureux	Lunvray	(N° 43 St B.A.)	12	17
633	Maillard	Rogeumont	(N° 174 Son B	—	—
634	Adam, F.	N.-D. du Parc	(N° 259 P.	8 janvier	—
635	Ch. Leroux	Etaimpuis	(N° 45-46-47-48	9	
636	Eliot Ch.	Emanville	(N° 180 Son B	20	20
637	Rabian, F.	Pirville	(N° 99 Son A	22 Xbre	
638	Guérould, Désiré	Etat. Manneville	(Son B Art. B N° 69	16 janvier	21
639	Hamel, P. Cult.	Fomastot	(N° 87 P Son A)	—	—
640	Coulan, Jules Cult.	~~Lammerville~~ Royville	—	11	
641	V. Ch. Roussel	Etat. Manneville	(Son A Sol. D, n° 44-46) (marnière)	16	
642	Ch. Dubuisson	St André s/Cailly	(Son D N° 74	18	
643	C. Delamare	Bouville la Baignarde	(Son A N° 366	15	

NUMÉROS D'ORDRE	[illegible]	[illegible]	DÉLIBÉRATIONS	1890	
644	Levasseur, Sr Cultr	Bocasse Pte	marnière (Son C N° 110	16 janvier	21 janvier
645	Vve Leroux, Cultr	Auzouville	—	1er Xbre	—
646	Baudouin, hôtel.	La Houssaye Béranger	—	21	23
647	Grullebert E. Cult. à Criquetot-le-Mauconduit	Ecalles-Alix	(N° 47 Son A)	21 janvier	24
648	Gustave Lefrançois Cr	Corpmesnil	(N° 341 Son A)	18	24
649	Gustave Decorde Cr	Rocquemont	(N° 125 Son C)	—	—
650	Boulland Henri Cr	Marmonville	(N° 6 Son C	12	—
651	Chillais Benjamin Cult. à Canouville	Hermanville	(N° 11 Son A Ploj C)	13	25
652	Ferrant Charles, Cult.	Sassetot-le-Malgardé	(Ploj D. n° 13 à 14)	19	28
653	Duval Louis-Optat	Esclavelles	—	24	28
654	Lebourg Onésime, Cult.	Ecretteville-le-Malle	(N° 7 Son A)	—	28
655	Dumesnil Adolphe	Quincampoix	(N° 304 Son A)	10	28
656	Mésangue, Prosper	Mesnil-Panneville	—	21	—
657	Houel Eugène Cult.	Bos-Roger	(N° 247 Son C.)	27	30
658	Ches de Bray demt à Ste Croix sur Buchy	Bos-Roger	(N° 347 Son D)	28	30
659	Lavalle Onésime Cult.	Bose-Roger	(N° 311 Son D)	27	30
660	Foubert Georges	Fongueusemare	—	23	30

Indice n° : 76356-008

Localisation

Département : 76 - Seine-Maritime

Commune : Hermanville

Repères locaux

Hameau/Lieu-dit :

Autre (route, chemin...) :

Coordonnées

Système :

Orig. report carto :

x :

y :

Précision :

Type de Report : *Non localisable*

Contexte

Geomorphologique :

Source(s) de l'information

Nouvel indice / RICS initial :explor-e / / septembre 2023

Archives (Cf. fiche(s) détaillée(s) page(s) suivante(s))

Départementales || Réf.: 8S19-20 | Section: A | Parcelle: 13 | || Date: 28/12/1894 |

Témoignages

Photo aérienne

Terrain

- ☐ Effondrement
- ☐ Affaissement-dépression
- ☐ Zone remblayée
- ☐ Puits
- ☐ Entrée à flanc de coteaux (cavage)
- ☐ Arbre isolé
- ☐ Autre :
- ☐ Aucun

Géométrie :

- ☐ Circulaire — Diamètre (m) # — Profondeur max (m) #
- ☐ Quelconque — Longueur min (m) # — Longueur max (m) #

Observations

Origine probable de l'indice

Type

- ☐ Carrière souterraine
- ☐ Carrière à ciel ouvert
- ☑ Carrière type inconnu
- ☐ Karstique (Naturel)
- ☐ Indéterminé
- ☐ Puits à eau

Matière extraite

- ☐ Marne
- ☐ Pierre de taille
- ☐ Cailloux
- ☐ Argile
- ☐ Sable

Commentaires

Explor-e : La localisation mentionnée dans l'archive est insuffisante pour localiser l'indice. Le polygone n'est pas renseigné. L'indice est non localisable et la fiche est conservée pour mémoire.

Indice 76356-008 / Détail document d'archives anciennes

Origine du document	*Archives départementales*	
	Cote :	**8S19-20**
Elements extraits	*Date du document :*	**28/12/1894**
	Type ouvrage :	
	Déclarant :	**CHEVALIER Cyrus**
	Locataire ou fermier :	
	Propriétaire :	
Elements de localisation	*Plan de localisation :*	*Echelle :*
	Lieu-dit :	
	Cadastre de référence :	**Napoléonien**
	Référence parcellaire :	*Section :* **A** *Parcelle :* **13**
	Autre information :	
	Observations :	**Registre de déclaration d'ouverture de carrière / Numéro d'ordre : 8920**
Elements de dimensionnement déclarés	*Plan d'extension :*	*Echelle :*
	Caractéristiques puits :	*Profondeur* */ Diamètre* */ Maçonné*
	Volume exploité :	
	Nombre d'étage(s) :	
	Chambres(s) :	
	Observations :	

Indice n° : 76356-009

Localisation

Département : 76 - Seine-Maritime

Commune : Hermanville

Repères locaux

Hameau/Lieu-dit :

Autre (route, chemin...) :

Coordonnées

Système :

Orig. report carto :

x :

y :

Précision :

Type de Report : *Non localisable*

Contexte

Geomorphologique :

Source(s) de l'information

Nouvel indice / RICS initial :explor-e / / septembre 2023

Archives (Cf. fiche(s) détaillée(s) page(s) suivante(s))

Départementales || Réf.: 8S21 | Section: A | Parcelle: 20 | || Date: 17/06/1896 |

Témoignages

Photo aérienne

Terrain

- ☐ Effondrement
- ☐ Affaissement-dépression
- ☐ Zone remblayée
- ☐ Puits
- ☐ Entrée à flanc de coteaux (cavage)
- ☐ Arbre isolé
- ☐ Autre :
- ☐ Aucun

Géométrie :

- ☐ Circulaire — Diamètre (m) # — Profondeur max (m) #
- ☐ Quelconque — Longueur min (m) # — Longueur max (m) #

Observations

Origine probable de l'indice

Type

- ☐ Carrière souterraine
- ☐ Carrière à ciel ouvert
- ☑ Carrière type inconnu
- ☐ Karstique (Naturel)
- ☐ Indéterminé
- ☐ Puits à eau

Matière extraite

- ☐ Marne
- ☐ Pierre de taille
- ☐ Cailloux
- ☐ Argile
- ☐ Sable

Commentaires

Explor-e : La localisation mentionnée par l'archive ne permet pas localisation de l'indice. En effet, il n'y a aucune parcelle numéroté 20 pour la section A polygone B. L'indice est non localisé, la fiche est conservée pour mémoire.

Indice 76356-009 / Détail document d'archives anciennes

Origine du document

Archives départementales
Cote : 8S21

Elements extraits

Date du document : 17/06/1896
Type ouvrage : Carrière
Déclarant : VINCENT PIERRE Pr GAUTIER
Locataire ou fermier :
Propriétaire :

Elements de localisation

Plan de localisation : *Echelle :*
Lieu-dit :
Cadastre de référence : Napoléonien
Référence parcellaire : *Section :* A *Parcelle :* 20 *Polygone :* B
Autre information :
Observations : Registre de déclaration d'ouverture de carrière / Numéro d'ordre : 348

Elements de dimensionnement déclarés

Plan d'extension : *Echelle :*
Caractéristiques puits : *Profondeur* */ Diamètre* */ Maçonné*
Volume exploité :
Nombre d'étage(s) :
Chambres(s) :
Observations :

Nos d'ordre.	Nom et prénoms du déclarant.	Commune ou a lieu l'exploitation de la carrière.	Section cadastrale.	Numéros du cadastre.	Date de la communication à la Préfecture.	Date de la communication au service des Mines.
321	Chénard	Bléville	B / C / A / B	55 / 128-129 / 447 / 135-149	20 Mars / 2 Avril	2 Avril
322	Mme St Requier Ferdinand	Sassetot le Mauconduit	D	420 F	2/4 Avril	4 d°
323	Chenard Victor	Bréauté	B	311	12/15 Avril	15 d°
324	Masson Louis	Ste Marguerite s/Fauville	A	39. polyg B	9/22 d°	22 d°
325	Aréirale Florent dit "Aubry"	St Léonard	B	31	20/22 d°	d°
326	Deschamps Emmanuel	d°	A	1005-1006	24/27 d°	27 d°
327	Delahaye J. B.	St Maclou de Folleville	C	50	22/27 d°	d°
328	Sainit François	Estouteville Écalles	A	9	30 Avril / 5 Mai	5 Mai
329	Faucheux entrepreneur	Bosc le Hard	A	30-31-32	2/9 Mai	9 Mai
330	Chénard	Bretteville	C	41	3/9 d°	d°
331	Lamotte (Voir N° 5922)	Mesnil Esnard	B	2	3/12 d°	12 d°
332	Blondel Ferdinand	Cliponville	A	23	28 Avril / 15 Mai	15 Mai
333	Mahieu Vve Neveu	Londebeuf	A	67	13/19 Mai	19 d°
334	Cauville	Grugny	A	219	16/19 d°	d°
335	Déculltot	Sassetot le Mauconduit	D	420	20/21 d°	21 d°
336	Sannier Eugène	Blacqueville	B	3	15/22 d°	22 d°
337	Arson Célestin	Auzouville l'Esneval	B	209	24/29 d°	29 Mai
338	Adam Paul	Graimville la Tre	D	609	23/29 d°	d°
339	Lecomte Paul	Beuzevillette	B	477 bis	20/29 d°	d°
340	Leblond François	Gueutteville les Grès	"	790	7/29 d°	d°
341	Masson Louis	Yébleron	C	7 polyg E	10/29 d°	d°
342	Masson Louis	Fauville	D	9 polyg D	10/30 d°	30 Mai
343	Masson Louis	Ste Marguerite s/Fauville	A	39 polyg B	8 Mai / 2 Juin	2 Juin
344	Couillard	Ectot les Baons	B	145	2 Juin	d°
345	Guincé Edmond	Ste Adresse	Côte	Fourniers	4/5 Juin	5 Juin
346	Élie Augustin	Fréville	A	134	10/11 d°	11 d°
347	Bastien Valentin	Ste Agathe d'Aliermont	"	449	3/16 d°	16 d°
348	Vve Vincent Pierre	Hermeville	A	20 polyg B.	15/17 d°	17 d°
349	Mouquet Athanase pr Gautier	Yébleron	D	8 polyg. C	19/22 d°	22 d°
350	Masson Louis	Alvimare	B	7 polyg. A	18/23 d°	23 d°
351	Delahays Séraphin	Carville Pot de fer	A	107	23/25 d°	25 d°
352	Lechevalier	Bolbec	D	681	22/25 d°	d°
353	Guerard Pierre	Saluel	B	523	22/27 d°	27 d°

Nos d'ordre.	Nom et prénoms du déclarant.	Commune ou a lieu l'exploitation de la carrière.	Section cadastrale.	Numéros du cadastre.	Date de la communication à la Préfecture.	Date de la communication au service des Mines.
354	Mardargent Charles	La Vieux-Rue	B	2	24/30 Juin	30 Juin
355	Hamel Jules	Mannevillette	"	418	13 Juin / 1er Juillet	1er Juillet
356	Lécuchet François	St Vaast Dieppedalle			24 Mai / 1er Juillet	d°
357	Deschamps de Boishébert	Envronville	A	107	25 Juin / 1er Juil	d°
358	Burel Jean	St Vaast Dieppedalle	B	54	28 Juin / 1er Juillet	d°
359	Lemaistre Frédéric	Bolleville	C	235	1er Juillet	d°
360	Masson Louis	Valliquerville	B	67 polyg. E	18 Juin / 1er Juillet	d°
361	Lambert Achille	Vieux Manoir	A	536	4/13 Juillet	13 Juillet
362	Cantheaume	Sotteville s/mer	B	301 B	23/27 Juillet	27 d°
363	Lagnel Eugène	Grigneuseville	A	158	26/30 d°	30 d°
364	Requier André	St Jean de Folleville	C	139	24/30 d°	d°
365	Flambart Charles	Boos	-480-481-482-485-486-		16/22 Août	22 Août
366	Heusel Ferdinand	Hattenville	B	149	20 Août / 1er 7bre	1er 7bre
367	Blondel Ferdinand	d°	A	214	d°	d°
368	Héricher Jules	d°	B	14	23 Août / 1er 7bre	d°
369	Vve Rosay	Bouville	B	17	1/4 7bre	4 7bre
370	Bigot Émile	d°	D	94	4/7 7bre	7 d°
371	Masson Louis	St Pierre Lavis	B. polyg A	11	1er Août / 11 7bre	11 d°
372	Amouret, Amédé	Bois d'Ennebourg	"	80	8/14 7bre	14 d°
373	Vve Baudry Léon	Vergetot	B polyg. A	8 et 9	9/14 7bre	d°
374	Querillon Jules	Heugleville s/Scie	F	21	4/15 7bre	15 7bre
375	Durel Édouard	Bernières	A	91	13/16 7bre	16 d°
376	Drère	Ponts et Marais	continuation d'exploitation		11/18 7bre	18 d°
377	Lecret Augustin	Roumare	A	157	19/21 d°	21 d°
378	Maugendre Jules	Rocquemont	B	180	17/29 d°	29 d°
379	Vve Rosey Firmin	Bouville	B	17	1/5 8bre	5 8bre
380	Lozier François	Yébleron	B	polyg B. 21.	29 7bre / 5 8bre	d°
381	Mius Ernest	Auzouville l'Esneval	B	4	30 7bre / 5 8bre	d°
382	Arenel	St Mards	B	polyg C. 59	12 7bre / 7 8bre	7 8bre
383	Barré Narcisse	Bacqueville	A	polyg. E. 39	7/8 8bre	8 8bre
384	Criboullard Pierre	Épinay s/Duclair	A	137 p.	2/9 8bre	9 8bre
385	de Lescaude Gaston	Ouville l'Abbaye	A	448	4/10 8bre	10 8bre
386	Renard Antoine	Bois d'Ennebourg	A	125	8/13 8bre	13 8bre
387	Marais Émile	Auzebosc	C	41	7/13 8bre	d°
388	Vve Marais	Manneville la Goupil	B	75	1/14 8bre	14 8bre
389	Lefebvre Alfred	Bosc-Roger	C	271	8/16 8bre	16 8bre

Indice n° : 76356-010

Localisation

Département : 76 - Seine-Maritime

Commune : Hermanville

Repères locaux

Hameau/Lieu-dit :

Autre (route, chemin...) :

Coordonnées

Système :

Orig. report carto :

x :

y :

Précision :

Type de Report : *Non localisable*

Contexte

Geomorphologique :

Source(s) de l'information

Nouvel indice / RICS initial :explor-e / / septembre 2023

Archives (Cf. fiche(s) détaillée(s) page(s) suivante(s))

Départementales || Réf.: 3OP814 | Section: A | Parcelle: 21 | || Date: 1886 |

Témoignages

Photo aérienne

Terrain

- ☐ Effondrement
- ☐ Affaissement-dépression
- ☐ Zone remblayée
- ☐ Puits
- ☐ Entrée à flanc de coteaux (cavage)
- ☐ Arbre isolé
- ☐ Autre :
- ☐ Aucun

Géométrie :

- ☐ Circulaire — Diamètre (m) # — Profondeur max (m) #
- ☐ Quelconque — Longueur min (m) # — Longueur max (m) #

Observations

Origine probable de l'indice

Type

- ☐ Carrière souterraine
- ☐ Carrière à ciel ouvert
- ☑ Carrière type inconnu
- ☐ Karstique (Naturel)
- ☐ Indéterminé
- ☐ Puits à eau

Matière extraite

- ☑ Marne
- ☐ Pierre de taille
- ☐ Cailloux
- ☐ Argile
- ☐ Sable

Commentaires

Explor-e : La localisation mentionnée dans l'archive est insuffisante pour localiser l'indice. Le polygone n'est pas renseigné. L'indice est non localisable et la fiche est conservée pour mémoire.

Indice 76356-010 / Détail document d'archives anciennes

Origine du document	*Archives départementales*	
	Cote :	**3OP814**
Elements extraits	*Date du document :*	**1886**
	Type ouvrage :	**Marne**
	Déclarant :	**FREULET Augustin**
	Locataire ou fermier :	
	Propriétaire :	**SAVOIE Alphonse**
Elements de localisation	*Plan de localisation :*	*Echelle :*
	Lieu-dit :	
	Cadastre de référence :	
	Référence parcellaire :	*Section :* **A** *Parcelle :* **21**
	Autre information :	
	Observations :	**Service vicinal / Chemin de grande communication n°108 - devis de construction et détail estimatif**
Elements de dimensionnement déclarés	*Plan d'extension :*	*Echelle :*
	Caractéristiques puits :	*Profondeur* */ Diamètre* */ Maçonné*
	Volume exploité :	
	Nombre d'étage(s) :	
	Chambres(s) :	
	Observations :	

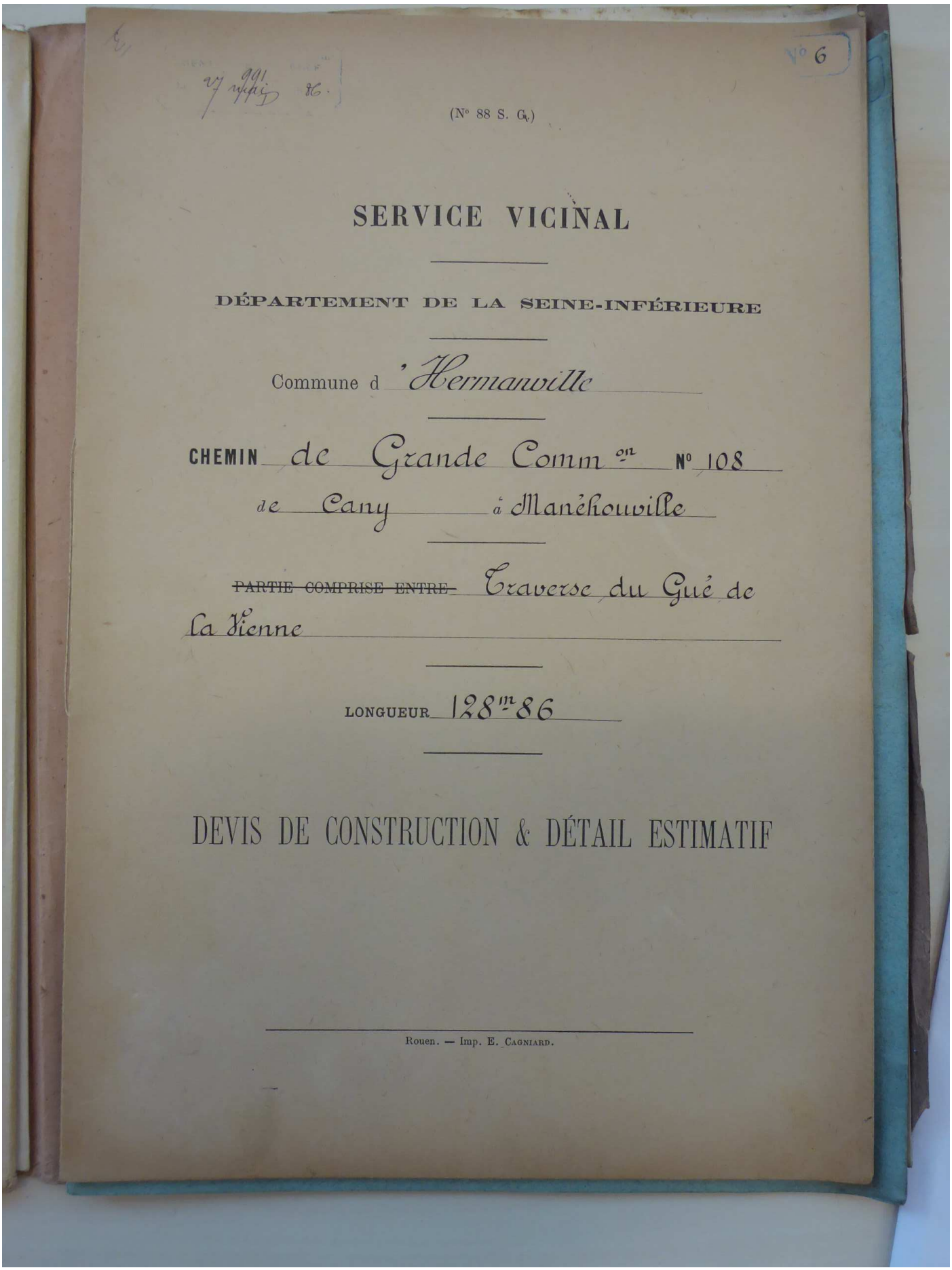

27 991 86.

N° 6

(N° 88 S. G.)

SERVICE VICINAL

DÉPARTEMENT DE LA SEINE-INFÉRIEURE

Commune d'Hermanville

CHEMIN de Grande Comm^on N° 108

de Cany à Manéhouville

~~PARTIE COMPRISE ENTRE~~ Traverse du Gué de la Vienne

LONGUEUR 128^m 86

DEVIS DE CONSTRUCTION & DÉTAIL ESTIMATIF

Rouen. — Imp. E. Cagniard.

Indication des lieux d'extraction des matériaux

ART. 12. — Les matériaux destinés à la construction de la chaussée proviendront des lieux désignés au tableau ci-après :

Indication des parties de chemin sur lesquelles les matériaux seront employés (1)	Désignation des lieux d'extraction des matériaux — Numéro et Section de la matrice (2)	Noms, prénoms et demeure des Propriétaires et des Fermiers. (3)	Nature des matériaux (4)	Distance du lieu d'extraction au chemin (5)	Longueur des parties de chemin. (6)	Distance moyenne des transports (7)	OBSERVATIONS (8)
		Commune d'Hermanville					
		Emprunt de terre et de marne					
		Calusherbé. - M.r Savoie	Terre				
	S.on A	Alphonse propre à Bellencombre et aujourd'hui à Service		80.m		144.m	
	21	Fermier : - M.r Freulet	Marne				
Tout le Projet		Augustin à Hermanville			1283.m		
		Extraction de Silex					
		Labour. M.r Chicury Edouard					
	S.on A	à Bracby	Silex	450.m		514.m	
	21	Fermier M.r Freulet Augustin					
		à Hermanville					

Conditions particulières et générales

ART. 13. — L'entrepreneur devra faire, pour les prix portés au détail estimatif d'autre part, tous les travaux de fournitures nécessaires pour la bonne et entière exécution du chemin, et se conformer aux ordres et instructions qui lui seront donnés par les agents-voyers pendant l'exécution des travaux.

ART. 14. — L'Administration se réserve le droit de diminuer le montant des travaux et fournitures prévus, sans que l'entrepreneur puisse prétendre à une indemnité quelconque pour les travaux non exécutés.

ART. 15. — L'entrepreneur sera tenu de recevoir en compte tous les matériaux provenant de la prestation en nature, ou qui lui seraient fournis par les communes ou par les particuliers. La valeur de ces matériaux sera déduite du montant de son entreprise, suivant les prix du détail estimatif, modifiés par le rabais de l'adjudication.

ART. 16. — Le délai de garantie sera de six mois pour les terrassements et les chaussées d'empierrement, et de un an pour les travaux d'art, pendant lesquels l'entrepreneur demeure responsable de ses ouvrages et est obligé de les entretenir.

ART. 17. — L'entrepreneur sera soumis au règlement préfectoral du 25 janvier 1867, pour secours aux ouvriers atteints de blessures occasionnées par les travaux, ainsi qu'aux clauses et conditions générales imposées aux entrepreneurs des travaux des chemins vicinaux annexées, à l'instruction ministérielle du 6 décembre 1870, en tant qu'elles ne seront pas contraires aux dispositions du présent devis.

Somme à valoir pour dépenses imprévues.	168. 71
Total général de la dépense.	1500,00

Le présent devis et détail estimatif montant à la somme de Mille trois cent trente un francs Vingt neuf Centimes non compris une somme de Cent soixante huit francs 71 Centimes à valoir pour dépenses imprévues.

dressé et présenté par l'Agent-voyer

A Dieppe, le 26 Mai 1886.

Vu et vérifié :

A le 188.

L'Agent-Voyer d'arrondissement,

Vu :

A le 188.

Le Maire,

Vu et proposé conformément à notre lettre en date de ce jour.

Rouen, le 27 Mai 1886.

L'Agent-Voyer en chef,

Vu et approuvé :

Rouen, le 28 Mai 1886.

Le Préfet,

Vu :

A le 188

Le Sous-Préfet,

explor-e - contact@explor-e.fr - Tél : 02 35 95 14 85 Indice n° 76356-010 MAJ le 01/09/2024 Edition du : 05/02/2025 Page 5 / 5

Archive associée : AD-A

Indice n° : 76356-011

Localisation

Département : 76 - Seine-Maritime

Commune : Hermanville

Repères locaux

Hameau/Lieu-dit :

Autre (route, chemin...) :

Coordonnées

Système :

Orig. report carto :

x :

y :

Précision :

Type de Report : *Non localisable*

Contexte

Geomorphologique :

Source(s) de l'information

Nouvel indice / RICS initial :explor-e / / septembre 2023

Archives (Cf. fiche(s) détaillée(s) page(s) suivante(s))

Départementales || Réf.: 3OP814 | Section: A | Parcelle: 21 | || Date: 1886 |

Témoignages

Photo aérienne

Terrain

- ☐ Effondrement
- ☐ Affaissement-dépression
- ☐ Zone remblayée
- ☐ Puits
- ☐ Entrée à flanc de coteaux (cavage)
- ☐ Arbre isolé
- ☐ Autre :
- ☐ Aucun

Géométrie :

- ☐ Circulaire — Diamètre (m) # — Profondeur max (m) #
- ☐ Quelconque — Longueur min (m) # — Longueur max (m) #

Observations

Origine probable de l'indice

Type

- ☐ Carrière souterraine
- ☐ Carrière à ciel ouvert
- ☑ **Carrière type inconnu**
- ☐ Karstique (Naturel)
- ☐ Indéterminé
- ☐ Puits à eau

Matière extraite

- ☐ Marne
- ☐ Pierre de taille
- ☑ **Cailloux**
- ☐ Argile
- ☐ Sable

Commentaires

Explor-e : La localisation mentionnée dans l'archive est insuffisante pour localiser l'indice. Le polygone n'est pas renseigné. L'indice est non localisable et la fiche est conservée pour mémoire.

Indice 76356-011 / Détail document d'archives anciennes

Origine du document

Archives départementales

Cote : 3OP814

Elements extraits

Date du document : 1886

Type ouvrage : Silex

Déclarant : FREULET Augustin

Locataire ou fermier :

Propriétaire : THIEURY Edouard

Elements de localisation

Plan de localisation : *Echelle :*

Lieu-dit :

Cadastre de référence :

Référence parcellaire : *Section :* A *Parcelle :* 21

Autre information :

Observations : Service vicinal / Chemin de grande communication n°108 - devis de construction et détail estimatif

Elements de dimensionnement déclarés

Plan d'extension : *Echelle :*

Caractéristiques puits : *Profondeur* */ Diamètre* */ Maçonné*

Volume exploité :

Nombre d'étage(s) :

Chambres(s) :

Observations :

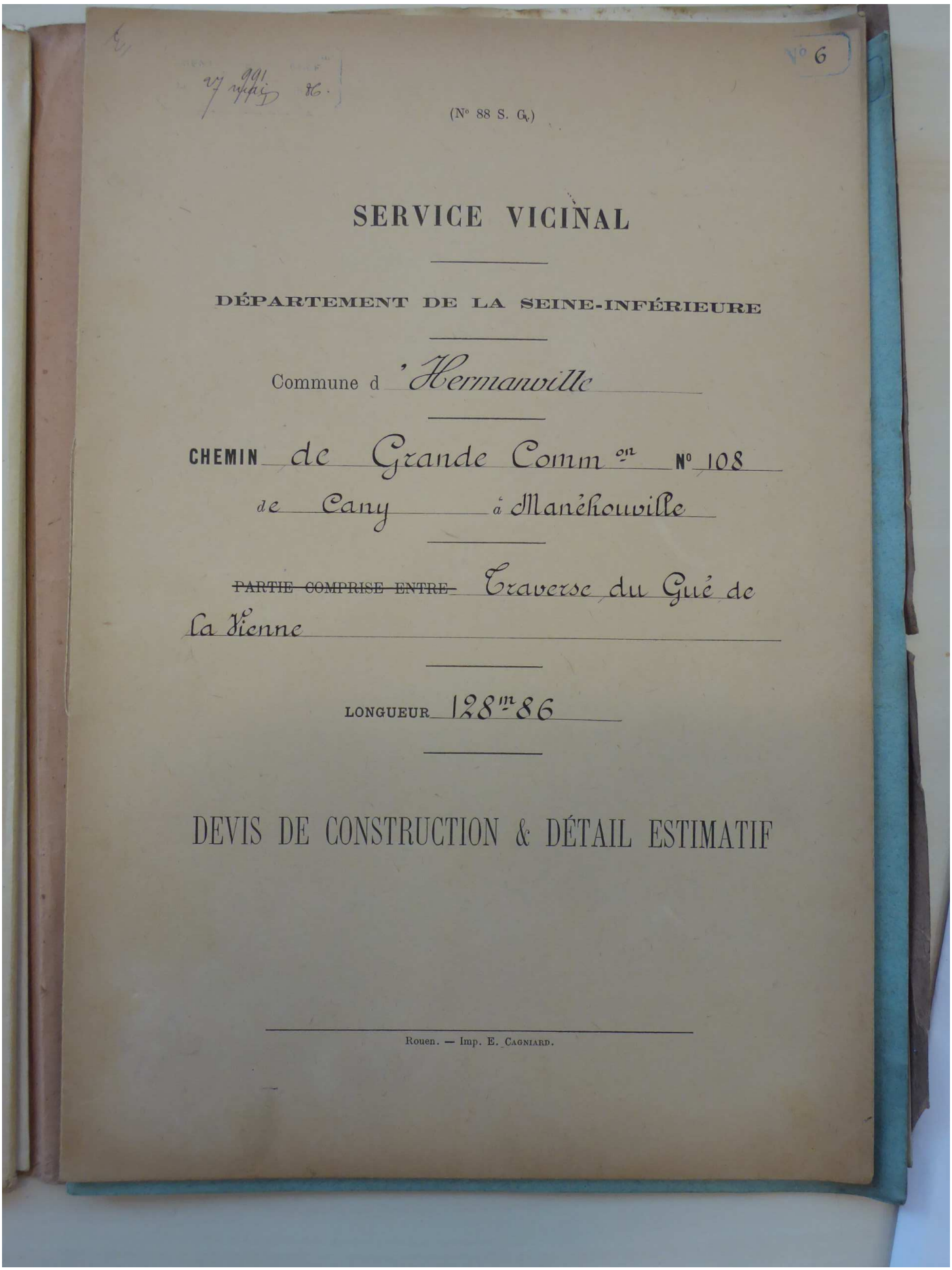

27 991 D 86.

N° 6

(N° 88 S. G.)

SERVICE VICINAL

DÉPARTEMENT DE LA SEINE-INFÉRIEURE

Commune d'Hermanville

CHEMIN de Grande Comm^on N° 108

de Cany à Manéhouville

~~PARTIE COMPRISE ENTRE~~ Traverse du Gué de la Vienne

LONGUEUR 128^m 86

DEVIS DE CONSTRUCTION & DÉTAIL ESTIMATIF

Rouen. — Imp. E. Cagniard.

Indication des lieux d'extraction des matériaux

ART. 12. — Les matériaux destinés à la construction de la chaussée proviendront des lieux désignés au tableau ci-après :

Indication des parties de chemin sur lesquelles les matériaux seront employés (1)	Désignation des lieux d'extraction des matériaux — Numéro et Section de la matrice (2)	Noms, prénoms et demeure des Propriétaires et des Fermiers. (3)	Nature des matériaux (4)	Distance du lieu d'extraction au chemin (5)	Longueur des parties de chemin. (6)	Distance moyenne des transports (7)	OBSERVATIONS (8)
		Commune d'Hermanville					
		Emprunt de terre et de marne					
		Calus herbé. - M.r Savoie	Terre				
	S.on A	Alphonse propre à Bellencombre et aujourd'hui à Service		80.m		114.m	
	21	Fermier : - M.r Freulet	Marne				
Tout le Projet		Augustin à Hermanville			1283.m		
		Extraction de Silex					
		Labour. M.r Chicury Edouard					
	S.on A	à Bracby	Silex	450.m		514.m	
	21	Fermier M.r Freulet Augustin					
		à Hermanville					

Conditions particulières et générales

ART. 13. — L'entrepreneur devra faire, pour les prix portés au détail estimatif d'autre part, tous les travaux de fournitures nécessaires pour la bonne et entière exécution du chemin, et se conformer aux ordres et instructions qui lui seront donnés par les agents-voyers pendant l'exécution des travaux.

ART. 14. — L'Administration se réserve le droit de diminuer le montant des travaux et fournitures prévus, sans que l'entrepreneur puisse prétendre à une indemnité quelconque pour les travaux non exécutés.

ART. 15. — L'entrepreneur sera tenu de recevoir en compte tous les matériaux provenant de la prestation en nature, ou qui lui seraient fournis par les communes ou par les particuliers. La valeur de ces matériaux sera déduite du montant de son entreprise, suivant les prix du détail estimatif, modifiés par le rabais de l'adjudication.

ART. 16. — Le délai de garantie sera de six mois pour les terrassements et les chaussées d'empierrement, et de un an pour les travaux d'art, pendant lesquels l'entrepreneur demeure responsable de ses ouvrages et est obligé de les entretenir.

ART. 17. — L'entrepreneur sera soumis au règlement préfectoral du 25 janvier 1867, pour secours aux ouvriers atteints de blessures occasionnées par les travaux, ainsi qu'aux clauses et conditions générales imposées aux entrepreneurs des travaux des chemins vicinaux annexées, à l'instruction ministérielle du 6 décembre 1870, en tant qu'elles ne seront pas contraires aux dispositions du présent devis.

Somme à valoir pour dépenses imprévues.	168. 71
Total général de la dépense.	1500,00

Le présent devis et détail estimatif montant à la somme de Mille trois cent trente un francs Vingt neuf Centimes non compris une somme de Cent soixante huit francs 71 Centimes à valoir pour dépenses imprévues.

dressé et présenté par l'Agent-voyer

A Dieppe, le 26 Mai 1886.

Vu et vérifié :

A le 188.

L'Agent-Voyer d'arrondissement,

Vu :

A le 188.

Le Maire,

Vu et proposé conformément à notre lettre en date de ce jour.

Rouen, le 27 Mai 1886.

L'Agent-Voyer en chef,

Vu et approuvé :

Rouen, le 28 Mai 1886.

Le Préfet,

Vu :

A le 188

Le Sous-Préfet,

explor-e - contact@explor-e.fr - Tél : 02 35 95 14 85 Indice n° 76356-011 MAJ le 01/09/2024 Edition du : 05/02/2025 Page 5 / 5

Archive associée : AD-A

Indice n° : 76356-012

Indice issu des archives - sans localisation précise (parcelle "napoléonienne")

Localisation

Département : 76 - Seine-Maritime

Commune : Hermanville

Repères locaux

Hameau/Lieu-dit :

Autre (route, chemin...) :

Coordonnées

Système :

Orig. report carto : *Cadastre Napo corrigé*

x :

y :

Précision :

Type de Report : *Parcelle*

Contexte

Geomorphologique : *Plateau*

Altitude de la nappe : **30 m**

Source : **Atlas hydro BRGM 2012**

Source(s) de l'information

Nouvel indice / RICS initial :explor-e / / septembre 2023

Archives (Cf. fiche(s) détaillée(s) page(s) suivante(s))

Départementales || Réf.: 8S21 | Section: A | Parcelle: 1er | || Date: 12/02/1898 |

Témoignages

Photo aérienne

Terrain

- ☐ Effondrement
- ☐ Affaissement-dépression
- ☐ Zone remblayée
- ☐ Puits
- ☐ Entrée à flanc de coteaux (cavage)
- ☐ Arbre isolé
- ☐ Autre :
- ☐ Aucun

Géométrie :

- ☐ Circulaire — Diamètre (m) # — Profondeur max (m) #
- ☐ Quelconque — Longueur min (m) # — Longueur max (m) #

Observations

Origine probable de l'indice

Type

- ☐ Carrière souterraine
- ☐ Carrière à ciel ouvert
- ☑ Carrière type inconnu
- ☐ Karstique (Naturel)
- ☐ Indéterminé
- ☐ Puits à eau

Matière extraite

- ☐ Marne
- ☐ Pierre de taille
- ☐ Cailloux
- ☐ Argile
- ☐ Sable

Commentaires

Indice 76356-012 / Détail document d'archives anciennes

Origine du document	*Archives départementales*			
	Cote : **8S21**			
Elements extraits	*Date du document :* **12/02/1898**			
	Type ouvrage :			
	Déclarant : **OUVRY Cyrus**			
	Locataire ou fermier :			
	Propriétaire :			
Elements de localisation	*Plan de localisation :*			*Echelle :*
	Lieu-dit :			
	Cadastre de référence : **Napoléonien**			
	Référence parcellaire : *Section :* **A**	*Parcelle :* **1er**		*Polygone :* **B**
	Autre information :			
	Observations : **Registre de déclaration d'ouverture de carrière / Numéro d'ordre : 1074**			
Elements de dimensionnement déclarés	*Plan d'extension :*			*Echelle :*
	Caractéristiques puits : *Profondeur*	*/ Diamètre*	*/ Maçonné*	
	Volume exploité :			
	Nombre d'étage(s) :			
	Chambres(s) :			
	Observations :			

	Nos d'ordre.	Nom et prénoms du déclarant.	Commune ou a lieu l'exploitation de la carrière.	Section cadastrale.	Numéros du cadastre.	Date de la communication à la Préfecture.	Date de la communication au service des Mines.
						1898	
à ciel ouvert	1033	Bellille Eugène	Beuzevillette	B	210	21/26 Janvier	26 Janvier
	1034	Lemarchand Justin	Callerville les Deux Eglises	B	223-224	16/26 d°	d°
	1035	Lesage Henri	St Aubin Routot	A	300	23/26 d°	d°
	1036	Carpentier Albert	St Jean du Cardonnay	B	121	20/26 d°	d°
	1037	Vve Collignon	Ymbleville	B	204	13/27 d°	27 Janvier
	1038	Foulain A.	Lammerville	Angle du Ch.in des Mesnils à Lammerville et de la Rte de Brachy à Bacqueville		16/27 d°	d°
	1039	Duin Henri	Ingouville s/mer	B	356	15/27 d°	d°
à ciel ouvert	1040	Bredel Henri	Rouelles	Lieu dit "La rue d'enfer"		26/29 d°	29 Janvier
	1041	Saffray Emile	Oril Manneville	B	polyg. A. 45	17/29 d°	d°
	1042	Saté Achille	d°	A	polyg. D. 54	23/29 d°	d°
	1043	Lacheray Gustave	Limésy	A	138	27/29 d°	d°
	1044	Longuet Albert	Auzouville-Auberbosc	A	polyg. C. 2.	26/31 d°	31 Janvier
	1045	Duval Alfred	Anceaumeville	A	398	27 Janvier / 1er février	1er février
	1046	Lemarié Arcade	Montreuil en Cx	A	70	20 Janvier / 1er février	d°
	1047	Fourcin	d°	A	102	d°	d°
	1048	Lainé Eugène	Bouville	A	285	29 Janvier / 1er février	d°
	1049	Philippe Louis	Clarville Motteville	B	195	28 Janvier / 2 février	2 février
	1050	Avenel Alphonse	Fontaine le Bg	[illegible]		26 Janvier / 2 février	d°
	1051	Sanson	Bacqueville	A. N° 287	polyg. D. N° 3	20 Janvier / 3 février	3 février
à ciel ouvert	1052	Blanchemain Jules	St Crespin	A	139	31 Janvier / 3 février	d°
	1053	Laurent Maxime	St Aubin Celloville	B	44	24 Janvier / 3 février	d°
	1054	Lefebvre Ferdinand	d°	B	188	25 Janvier / 3 février	d°
	1055	Lesage Honorat	Limésy	B	225	4 Janvier / 3 février	d°
	1056	Moutier Jacques	St Pierre de Franqueville	D	109	24 Janvier / 3 février	d°
	1057	Corublé	Bourg Dun	D	86	1/4 février	4 février
	1058	Hamel Veuve	Offranville	A	369	31 Janvier / 4 février	d°
	1059	Mme Léguillon	Blacqueville	C	15	4 Janvier / 7 février	7 février
	1060	Vve Andrieux Eug.	d°	B	113	15 Janvier / 7 février	d°
	1061	Pimel Jules	Ste Geneviève	C	65	1/7 février	d°
	1062	Vve Quesnel	d°	A	96	26 Janv. / 7 février	d°
	1063	Petit Emile	Foucart	E	55	18 Janv. / 7 février	d°
	1064	Besson Frédéric	Ricarville (y)	A	91	31 Janvier / 7 février	d°
	1065	Jullien Henry	Bosc Guérard St Adrien	D	137	2/8 février	8 février
	1066	Durtel Damacène	Ocqueville	C	304	4/9 d°	9 d°
	1067	Quillotin Constant	d°	A	184	4 Xbre 1897 / 9 février	d°
à ciel ouvert	1068	Lethuillier (Cie Cale)	Gonfreville-Caillot	A	30	7/9 février	d°

	Nos d'ordre.	Nom et prénoms du déclarant.	Commune ou a lieu l'exploitation de la carrière.	Section cadastrale.	Numéros du cadastre.	Date de la communication à la Préfecture.	Date de la communication au service des Mines.
						1898	
	1069	Tréhet Sauveur	Notre Dame d'Aliermont	D	2	22 Janv. / 4 février	9 février
	1070	Leclerc Michel	Trémauville	A	153	3/10 février	10 d°
	1071	Dumesnil Gustave	Montreuil en Cx	B	400	d°	d°
	1072	Trevel Emile	Varneville Bretteville	D	59	31 Janvier / 11 février	11 février
	1073	Lasnel	Baillolet	A	648	24 Janvier / 11 février	d°
	1074	Durry Cyrus	Hermanville	A	polyg. B. 1er	5/12 février	12 février
	1075	Lemierre Henri	Ecrainville	Vallée de la Misère		14 février	14 d°
	1076	Durozey Isidore, au nom du Bureau de Bienfaisance de Doudeville	Yvecrique	A	32	4/14 d°	d°
	1077	Bicard Gustave	Vibeuf	B	60	8/14 d°	d°
	1078	Cahot Octave	Alvimare	"	110	10/14 d°	d°
	1079	Pellerin Auguste	Cerville Salmonville	B	559	31 Janvier / 14 février	d°
	1080	Chenard Victor	Bréauté	A	162	12/15 février	15 février
	1081	Blondel Jules	Rocquemont	A	196	d°	d°
	1082	Boudin et Drouard (Par lettre du 14 Mai 1898, reçue le 17 et transmise le 18 aux Mines, MM. Boudin et Drouard font connaître qu'ils ont effectué 6 sondages dans les parcelles 916-926 et 933)	Quisel	A	N° 645 à 933	14/ février	16 février
	1083	Ladot Emile	Ste Geneviève	A	54	11/16 d°	d°
	1084	Rouillefort Augustin	Bocasse Valmartin	C	105	10/17 d°	17 février
	1085	Saté Achille	Yerville	D	666	14/17 d°	d°
	1086	Colombel Sénateur	Roumare	C	180	15/17 d°	d°
	1087	Fromentin Gustave	St Nicolas d'Aliermont	B	658	6/19 d°	19 février
	1088	Couture Hippolyte	St Pierre Lavis	A	polyg. A. 9	17/19 d°	d°
	1089	Eudier Gustave	St Jean de la Neuville	A	175	15/22 d°	22 février
	1090	Lepicard Albert	St Victor l'Abbaye	C / C	112 / 117	14 Janvier / 22 février	d°
	1091	Maréchal Louis	d°	B	108	24 Janvier / 22 février	d°
	1092	Torchy Théodore	d°	B	146	18 Janvier / 22 février	d°
	1093	Veuve Brayé	La Neuville Chant d'Oisel	A	425-426	17/22 février	d°
	1094	Hédouin Léopold	St Pierre de Port	A	341	16/22 d°	d°
	1095	Lapert Sénateur p. les héritiers Gueroult	Cleuville	Unique	123	17/22 d°	d°
	1096	Delabarre Honoré	Lammerville	C	"	16/23 d°	23 d°
	1097	Baudoin	St Quentin	"	407-408	20/24 d°	24 février
	1098	Farcy Jean	Montreuil en Cx	B	408	16/24 d°	d°
	1099	H. Lemaire	Bréauté	A	190	22/25 d°	25 février
à ciel ouvert	1100	Guibert entrepr. de Travaux publics	Guerbaville la Mailleraye	Forêt de Brotonne		14/25 d°	d°
à ciel ouvert	1101	Guibert d°	d°	"		d°	d°
	1102	Vve Bonnet	Frétot-Vicquemare	B	324-325	18/26 d°	26 février
	1103	Lemoine Pierre	Gonneville St Arques	"	872	23 février / 2 Mars	2 Mars
	1104	Emangard Albert	Duclair	A	91-92-93-95 et 96	22 février / 2 Mars	d°

Indice n° : 76356-013

Localisation

Département : 76 - Seine-Maritime

Commune : Hermanville

Repères locaux

Hameau/Lieu-dit :

Autre (route, chemin...) :

Coordonnées

Système :

Orig. report carto :

x :

y :

Précision :

Type de Report : *Non localisable*

Contexte

Geomorphologique :

Source(s) de l'information

Nouvel indice / RICS initial :explor-e / / septembre 2023

Archives (Cf. fiche(s) détaillée(s) page(s) suivante(s))

Départementales || Réf.: 8S19-20 | Section: A | Parcelle: 7 ; 9 | || Date: 28/12/1894 |

Témoignages

Photo aérienne

Terrain

- ☐ Effondrement
- ☐ Affaissement-dépression
- ☐ Zone remblayée
- ☐ Puits
- ☐ Entrée à flanc de coteaux (cavage)
- ☐ Arbre isolé
- ☐ Autre :
- ☐ Aucun

Géométrie :

- ☐ Circulaire — Diamètre (m) # — Profondeur max (m) #
- ☐ Quelconque — Longueur min (m) # — Longueur max (m) #

Observations

Origine probable de l'indice

Type

- ☐ Carrière souterraine
- ☐ Carrière à ciel ouvert
- ☑ Carrière type inconnu
- ☐ Karstique (Naturel)
- ☐ Indéterminé
- ☐ Puits à eau

Matière extraite

- ☐ Marne
- ☐ Pierre de taille
- ☐ Cailloux
- ☐ Argile
- ☐ Sable

Commentaires

Explor-e : La localisation mentionnée dans l'archive est insuffisante pour localiser l'indice. Le polygone n'est pas renseigné. L'indice est non localisable et la fiche est conservée pour mémoire.

Indice 76356-013 / Détail document d'archives anciennes

Origine du document	*Archives départementales*	
	Cote :	**8S19-20**
Elements extraits	*Date du document :*	**28/12/1894**
	Type ouvrage :	
	Déclarant :	**LHEUREUX Albert**
	Locataire ou fermier :	
	Propriétaire :	
Elements de localisation	*Plan de localisation :*	*Echelle :*
	Lieu-dit :	
	Cadastre de référence :	**Napoléonien**
	Référence parcellaire :	*Section :* **A** *Parcelle :* **7 ; 9**
	Autre information :	
	Observations :	**Registre de déclaration d'ouverture de carrière / Numéro d'ordre : 8921**
Elements de dimensionnement déclarés	*Plan d'extension :*	*Echelle :*
	Caractéristiques puits :	*Profondeur* */ Diamètre* */ Maçonné*
	Volume exploité :	
	Nombre d'étage(s) :	
	Chambres(s) :	
	Observations :	

Indice n° : 76356-014

Localisation

Département : 76 - Seine-Maritime

Commune : Hermanville

Repères locaux

Hameau/Lieu-dit :

Autre (route, chemin...) :

Coordonnées

Système :

Orig. report carto :

x :

y :

Précision :

Type de Report : *Non localisable*

Contexte

Geomorphologique :

Source(s) de l'information

Nouvel indice / RICS initial :explor-e / / septembre 2023

Archives (Cf. fiche(s) détaillée(s) page(s) suivante(s))

Départementales || Réf.: 8S21 | Section: A | || Date: 05/01/1904 |

Témoignages

Photo aérienne

Terrain

- ☐ Effondrement
- ☐ Affaissement-dépression
- ☐ Zone remblayée
- ☐ Puits
- ☐ Entrée à flanc de coteaux (cavage)
- ☐ Arbre isolé
- ☐ Autre :
- ☐ Aucun

Géométrie :

- ☐ Circulaire — Diamètre (m) # — Profondeur max (m) #
- ☐ Quelconque — Longueur min (m) # — Longueur max (m) #

Observations

Origine probable de l'indice

Type

- ☐ Carrière souterraine
- ☐ Carrière à ciel ouvert
- ☑ Carrière type inconnu
- ☐ Karstique (Naturel)
- ☐ Indéterminé
- ☐ Puits à eau

Matière extraite

- ☐ Marne
- ☐ Pierre de taille
- ☐ Cailloux
- ☐ Argile
- ☐ Sable

Commentaires

Explor-e : La localisation mentionnée dans l'archive est insuffisante pour localiser l'indice. Le numéro de parcelle n'est pas renseigné. L'indice est non localisable et la fiche est conservée pour mémoire.

Indice 76356-014 / Détail document d'archives anciennes

Origine du document	*Archives départementales*			
	Cote : **8S21**			
Elements extraits	*Date du document :* **05/01/1904**			
	Type ouvrage :			
	Déclarant : **CORUBLE Vve**			
	Locataire ou fermier :			
	Propriétaire :			
Elements de localisation	*Plan de localisation :*			*Echelle :*
	Lieu-dit :			
	Cadastre de référence : **Napoléonien**			
	Référence parcellaire : *Section :* **A**	*Parcelle :*		*Polygone :* **B**
	Autre information :			
	Observations : **Registre de déclaration d'ouverture de carrière / Numéro d'ordre : 3994**			
Elements de dimensionnement déclarés	*Plan d'extension :*			*Echelle :*
	Caractéristiques puits : *Profondeur*	*/ Diamètre*	*/ Maçonné*	
	Volume exploité :			
	Nombre d'étage(s) :			
	Chambres(s) :			
	Observations :			

Nos d'ordre.	Nom et prénoms du déclarant.	Commune ou à lieu l'exploitation de la carrière.	Section cadastrale.	Numéros du cadastre.	Date de la communication à la Préfecture.	Date de la communication au service des Mines.
					1904	
3.989	Bridou François	Rocquemont	C	55p et 60	2 Janvier	5 Janvier
3.990	Maréchal Jules	Sierville	B	112	2 Janvier	5 Janvier
3.991	Defontaine Désiré	Mauquenchy	C	[illegible] 144	4 Janvier	5 Janvier
3.992	Lasnel Léon	Ste Aubin-le-Cauf	..	33	4 Janvier	5 Janvier
3.993	Boulard	St Aubin s/ Scie	A	236	- d° -	d°
3.994	Vve Corubble	Hermanville	A	Polygone 3	- d° -	d°
3.995	Vve Delarue	La Rue St Pierre	B	68	5 Janvier	5 Janvier
3.996	Brumare	Auberville-la-Campagne	B	273	5 Janvier	5 Janvier
3.997	Gressent (Prosper)	Fresnay le Long	B	53	4 Janvier	6 Janvier
3.998	Dusseaux (Paul)	Hautot s/ Mer	A	348	4 Janvier	6 Janvier
3.999	Guérillon Alfred	Lamberville	B	30	4 Janvier	6 Janvier
4.000	Perré (Benony)	Pierreval	A	36	6 Janvier	6 Janvier
4.001	Vve Varneville	Gonneville	B	412	7 Janvier	12 Janvier
4.002	Gressent Prosper	Montreuil-en-Caux	B	334	9 Janvier	12 Janvier
4.003	Vve Dubaupan	La Chaussée	A	267	9 Janvier	12 Janvier
4.004	Furon Amédée	Brachy	F	24. [illegible]	9 Janvier	12 Janvier
4.005	Forestier Auguste	Bosc-le-Hard	A	111	11 Janvier	12 Janvier
4.006	Lefebvre Pierre	Goderville	C	107	12 Janvier	13 Janvier
4.007	Duparc Numa	Critot	B	166-167-168	12 Janvier	13 Janvier
4.008	Pimont Martin François	Saint-Mards	A	Pol. B 30p	12 Janvier	13 Janvier
4.009	Merrienne (Dominique)	Bourdainville	B	12	12 Janvier	13 Janvier
4.010	Vve Marécal	Préaux	D	109	12 Janvier	13 Janvier
4.011	Vve Aubey (Martin)	St Nicolas-de-la-Haie	A	265	13 Janvier 1904	15 Janvier 1904
4.012	Leroy Pascal	Ry	..	227	15 Janvier	18 Janvier
4.013	Léchevin Georges	Wanchy-Capval	B	384 p.	16 Janvier	18 Janvier
4.014	Dupuis Sénateur	Auppegard	A	pol. A n° 1	16 Janvier	18 Janvier
4.015	Gobin Joseph	St Maclou-de-Folleville	A	1p	16 Janvier	18 Janvier
4.016	Carpentier Emile	St Mards	B	Polyg. A 24	16 Janvier	18 Janvier
4.017	Hauchard Charles	Beaumont-le-Hareng	A	68	16 Janvier	18 Janvier
4.018	Prochelle Delphin	St Aubin-sur-Scie	A	165	16 Janvier	18 Janvier
4.019	Travers Gustave	Morgny-Blainville	..	..	19 Janvier	19 Janvier
4.020	Lejeune Hippolyte	Harcanville	A	85	19 Janvier	19 Janvier
4.021	Goué Alphonse	Harcanville	A	170	19 Janvier	19 Janvier
4.022	Pavie Auguste François	Ste Victor-l'Abbaye	A	138	19 Janvier	19 Janvier
4.023	Legendre Ernest	La Crique	A	50	19 Janvier	19 Janvier
4.024	Pessy Nestor	La Crique	B	229	19 Janvier	19 Janvier

Nos d'ordre.	Nom et prénoms du déclarant.	Commune ou à lieu l'exploitation de la carrière.	Section cadastrale.	Numéros du cadastre.	Date de la communication à la Préfecture.	Date de la communication au service des Mines.
					1904	
4.025	Deschamps (Charles)	Belmesnil	B	461	19 Janvier	19 Janvier
4.026	Defrance (Achille)	Anquemesnil	B	320	19 Janvier	19 Janvier
4.027	Cte Robert d'Arantot	Ouville	B			
4.028	Bultel Alphonse	Sierville		..	20 Janvier	20 Janvier
4.029	Lemercier Léonard	Criquetot-s/-Ouville	C	48	20 Janvier	20 Janvier
4.030	Benoist Henri	Gueutteville	A	246	21 Janvier	22 Janvier
4.031	Gambu Maurice	Saint-Saëns	A	247p	22 Janvier	22 Janvier
4.032	Grosos Eugène	Cleuville	E	313	22 Janvier	22 Janvier
4.033	Duvivier Pierre	Autheuil-Ratiéville	..	191	22 Janvier	22 Janvier
4.034	Quibeuf Alexandre	Roumare	B	86	23 Janvier	23 Janvier
4.035	Delamare Charles	Valliquerville	A	109	25 Janvier	25 Janvier
4.036	Colange Edmond	St Nicolas-de-la-Haie	B	273	25 Janvier	25 Janvier
4.037	Dutot Alphonse	Annouville-Vilmesnil	A	171p	25 Janvier	25 Janvier
4.038	Lenord Clément	Villers-Ecalles	F	2bis	25 Janvier	26 Janvier
4.039	Parent de Lannoy	Lammerville	B	173	25 Janvier	26 Janvier
4.040	Dufour Henri	Biville-la-Baignarde	D	6	27 Janvier	28 Janvier
4.041	Elatot Léontine	Brachy	A	66	27 Janvier	28 Janvier
4.042	Cadot Léon	Thil-Manneville	C	17	- d° -	- d° -
4.043	Raulin Arthur	Thil-Manneville	B	53	27 Janvier	28 Janvier
4.044	Stalin Jules	Angiens	B	61	- d° -	- d° -
4.045	Boullard Marcel père	Fontaine-le-Bourg	D	464	28 Janv.	28 Janvier
4.046	Levasseur Joseph	Fontaine-le-Bourg	A	46p	- d° -	- d° -
4.047	Lebourg Henri	Lamberville	A	157	- d° -	d°
4.048	Pain Auguste	St Maclou-de-Folleville	A	57	- d° -	d°
4.049	Delabarre Alfred	St Maclou-de-Folleville	B	192	d°	d°
4.050	Corneille (Emile)	Ouville-la-Rivière	F	89p	- d° -	- d° -
4.051	Bertin (Eustat)	Auzouville-Auberbosc	A	133.134	29 Janvier	30 Janvier
4.052	Alix Emile	St Martin-le-Gaillard	A	2	d°	d°
4.053	Vattelé Félix	St Jacques-s/-Darnetal	..	..	30 Janvier	- d° -
4.054	Blanquet Célestin	Drosay	A	81	- d° -	- d° -
4.055	Aubourg Joseph	Turretot	A	17	30 Janvier	1er février
4.056	Vve Etancelin Joséphine	Offranville	A 2a	28	- d° -	1er février
4.057	Beaufils	Quièvrecourt	A	85-86	1er février	1er Février
4.058	Biset Ernest	Longueme	B	166 et 168	- d° -	- d° -
4.059	Delaune (R)	Trévielle	B	70	1er Février	1er Février
4.060	Durand Zéphir	Bosc-le-Hard	.	.	- d° -	3 février
			B	25	2 février	3 février

Indice n° : 76356-015

Indice issu des archives - sans localisation précise (parcelle "napoléonienne")

Localisation

Département : 76 - Seine-Maritime

Commune : Hermanville

Repères locaux

Hameau/Lieu-dit :

Autre (route, chemin...) :

Coordonnées

Système :

Orig. report carto : *Cadastre Napo non corrigé*

x :

y :

Précision :

Type de Report : *Parcelle*

Contexte

Geomorphologique : *Plateau*

Altitude de la nappe : **30 m**

Source : **Atlas hydro BRGM 2012**

Source(s) de l'information

Nouvel indice / RICS initial :explor-e / / septembre 2023

Archives (Cf. fiche(s) détaillée(s) page(s) suivante(s))

Départementales || Réf.: 8S21 | Section: A | Parcelle: 6 | || Date: 19/12/1898 |

Témoignages

Photo aérienne

Terrain

- ☐ Effondrement
- ☐ Affaissement-dépression
- ☐ Zone remblayée
- ☐ Puits
- ☐ Entrée à flanc de coteaux (cavage)
- ☐ Arbre isolé
- ☐ Autre :
- ☐ Aucun

Géométrie :

- ☐ Circulaire — Diamètre (m) # — Profondeur max (m) #
- ☐ Quelconque — Longueur min (m) # — Longueur max (m) #

Observations

Origine probable de l'indice

Type

- ☐ Carrière souterraine
- ☐ Carrière à ciel ouvert
- ☑ Carrière type inconnu
- ☐ Karstique (Naturel)
- ☐ Indéterminé
- ☐ Puits à eau

Matière extraite

- ☐ Marne
- ☐ Pierre de taille
- ☐ Cailloux
- ☐ Argile
- ☐ Sable

Commentaires

Indice 76356-015 / Détail document d'archives anciennes

Origine du document	*Archives départementales*			
	Cote : **8S21**			
Elements extraits	*Date du document :* **19/12/1898**			
	Type ouvrage :			
	Déclarant : **CAPRON Albert**			
	Locataire ou fermier :			
	Propriétaire :			
Elements de localisation	*Plan de localisation :*			*Echelle :*
	Lieu-dit :			
	Cadastre de référence : **Napoléonien**			
	Référence parcellaire : *Section :* **A**	*Parcelle :* **6**		*Polygone :* **B**
	Autre information :			
	Observations : **Registre de déclaration d'ouverture de carrière / Numéro d'ordre : 1327**			
Elements de dimensionnement déclarés	*Plan d'extension :*			*Echelle :*
	Caractéristiques puits : *Profondeur*	*/ Diamètre*	*/ Maçonné*	
	Volume exploité :			
	Nombre d'étage(s) :			
	Chambres(s) :			
	Observations :			

Nos d'ordre.	Nom et prénoms du déclarant.	Commune ou a lieu l'exploitation de la carrière.	Section cadastrale.	Numéros du cadastre.	Date de la communication à la Préfecture.	Date de la communication au service des Mines.
1321	Lefebvre Emile	Bouville	A	22	15/17 Xbre	1898 17 Xbre
1322	Mme Homo Nicolas	St Laurent en Cx	C	17	6/17 Xbre	d°
1323	Hanias Sever	Catelier	"	170	11/17 Xbre	d°
1324	Dévaux Aimable	Grandcamp	A	3	15/17 Xbre	d°
1325	du Baret de Limé	St Germain des Essourts	"	"	10/19 Xbre	19 Xbre
1326	Auger Eugène	Yébleron	A	ptie B. N° 1	15/19 Xbre	d°
1327	Capron Albert	Hermanville	A	ptie B.	15/19 Xbre	d°
1328	Boudet Aimé	Offranville	A	328 340	d°	d°
1329	Mme Vve Lefebvre	Offranville	D	525 524	15/19 Xbre	d°
1330	Calbrix Amédée	Sotteville s/mer	C	621	18/20 Xbre	21 Xbre
1331	Asson Julien	Ecrosville	B	45 à 46	11/20 Xbre	d°
1332	Anquetil Joseph	Bréauté	A	61	15/20 Xbre	d°
1333	Lefebvre Auguste	Hautot le Vatois	B	88	8/20 Xbre	d°
1334	Levasseur Alexandre	Avremesnil	A	ptie B.3	15/20 Xbre	d°
1335	Loisnel Ernest	d°	B	ptie C.22	15/20 Xbre	d°
1336	Accard Pierre	Bracquetuit	B	54-55	27 9bre 20 Xbre	d°
1337	Lepage	St Aignan s/Ry	B	44	20 Xbre	d°
1338	Hédel J. B.	Bois d'Ennebourg	A	106	14/20 Xbre	d°
1339	Lemaître Louis	La Chaussée	B	44	19/22 Xbre	22 Xbre
1340	Leclerc Louis	Ambrumesnil	A	6	18/22 Xbre	d°
1341	Stalin Jules	Angiens	A	13 P	15/22 Xbre	23 Xbre
1342	Capron Séraphin	Bosc Guérard St Adrien	B	32	19/20 Xbre	28 Xbre
1343	Roc Louis	Catelier	"	5	22/28 Xbre	d°
1344	Collen Jacques	Gueures	A	n° 3 Ptie A	19 Xbre	d°
1345	Billaux Albert	St Arnoult	B	527	21/22 Xbre	d°
1346	Dumontier Alexandre	Bosc Bordel	F	76	24 Xbre	d°
1347	Engrand	Offranville	"	261	17/22 Xbre	d°
1348	Lemaître	d°	D	89	20/21 Xbre	d°
1349	Acard Romain	Bocasse Valmartin	C	202	20 Xbre	d°
1350	Augrand	St Aignan s/Ry	B	36	23/26 Xbre	d°
1351	Lemarchand Emmanuel	Auppegard	B	ptie C.15	21/30 Xbre	30 Xbre
à ciel ouvert 1352	Denoyer Alfred	Sotteville s/mer	D	427	24/30 Xbre	d°
1353	Morel Augustin	Sévis	A	212	24/30 Xbre	d°
1354	Bénard Pierre	Aubermesnil Beaumais	A	242	d°	d°
1355	Alleaume Désiré	Omonville	B	ptie A.6	24/30 Xbre	d°
1356	Lheureux Louis	Avremesnil	C	ptie D.12	d°	d°

Nos d'ordre.	Nom et prénoms du déclarant.	Commune ou a lieu l'exploitation de la carrière.	Section cadastrale.	Numéros du cadastre.	Date de la communication à la Préfecture.	Date de la communication au service des Mines.
1357	Leclerc	La Cerlangue	A	50	1898 24/30 Xbre	30 Xbre
1358	Legoux Irénée	Etaimpuis	B	53	29 Xbre 98	3 janvier 1899
1359	Leseigneur Henri	La Vaupalière	A	135	20 Xbre	d°
1360	Vve Billet	Allouville Bellefosse	"		10 Xbre	d°
1361	Buron François	[illegible]	B	ptie B. 1	21 Xbre	d°
1362	Signy Henri	Bosc Guérard St Adrien			26 Xbre	d°
1363	Chauvet Amédée	Varneville Bretteville	A	21	28 Xbre	d°
1364	Duvivier Louis	St Aubin le Cauf	A	4	20 Xbre	d°
1365	Borel Jules	Auppegard	C	ptie D. 40	21 Xbre	d°
1366	Renault Horace	St Maclou de Folleville	A	107	29 Xbre	d°
1367	Lesage Henri	St Aubin Routot	A	206	30 Xbre	d°
1368	de la Jannière	Anquetierville	.	29	28 Xbre	d°
1369	Maingot	St Arnoult	A	406	27 Xbre	d°
1370	Renault Edmond	Criquetot s/Longueville	B	149	21 Xbre	4 janvier
1371	Letellier Jules	Montreuil en Cx	B	275	25 Xbre	1899 d°
1372	Pierre Élie	Canville les 2 églises	B	125	2 janvier	5 janvier
1373	Alexandre	Bracquetuit	B	225-227	31 Xbre	6 d°
1374	Halé Albert	Chel. Manneville	B	ptie B.4	26 Xbre	d°
1375	Gand	Offranville	A	214, 215, 216	2 janvier	d°
1376	Dubuisson	d°	A	910	2 d°	d°
1377	Gobard Auguste	Vieux Manoir	C	36	25 Xbre	d°
1378	Cappero	Grainville la Teinturière	C	134	4 janvier	7 janvier
1379	Bullot Emile	[illegible]	A	24	31 décembre	9 d°
1380	Grenient Prosper	Fresnay le Long	A	63	21 d°	d°
1381	Vve Jules Hébert	Ouville la Rre	A	135	31 d°	d°
1382	Gilles Louis	Ernemont s/Buchy	B	30	7/10 janvier	10 janvier
1383	Leroy Eugène	Sauqueville	.	1	5/10 d°	d°
1384	Chevallier Louis	Criquetot s/Ouville	A	162	8/11 d°	11 janvier
1385	Larcher Jules	Ste Croix s/Buchy	C	86	10/11 d°	d°
1386	Devaux Désiré	Biville la Rivière	A	24	8 décembre 1898	13 janvier
1387	Lenôtre Alphonse	Cideville	A	111	2/12 janvier	d°
1388	Blondel François	Crasville la Roquefort	C	54	5/12 d°	d°
1389	Eliemble	Doucetanville	A	210	8/13 d°	14 janvier
1390	Alexandre Joseph	Ouville la Rre	B	180	11/13 d°	d°
1391	Mis de Saix de Cour	Ancretiéville St Victor	A	156	17 Décembre 13 janvier	d°
1392	Cavelier Auguste	Ectot l'Auber	B	16	9/13 janvier	d°

Indice n° : 76356-016

Localisation

Département : 76 - Seine-Maritime

Commune : Hermanville

Repères locaux

Hameau/Lieu-dit :

Autre (route, chemin...) :

Coordonnées

Système :

Orig. report carto :

x :

y :

Précision :

Type de Report : *Non localisable*

Contexte

Geomorphologique :

Source(s) de l'information

Nouvel indice / RICS initial :explor-e / / septembre 2023

Archives (Cf. fiche(s) détaillée(s) page(s) suivante(s))

Départementales || Réf.: 8S21 | Section: B | Parcelle: 2 | || Date: 30/01/1906 |

Témoignages

Photo aérienne

Terrain

- ☐ Effondrement
- ☐ Affaissement-dépression
- ☐ Zone remblayée
- ☐ Puits
- ☐ Entrée à flanc de coteaux (cavage)
- ☐ Arbre isolé
- ☐ Autre :
- ☐ Aucun

Géométrie :

- ☐ Circulaire — Diamètre (m) # — Profondeur max (m) #
- ☐ Quelconque — Longueur min (m) # — Longueur max (m) #

Observations

Origine probable de l'indice

Type

- ☐ Carrière souterraine
- ☐ Carrière à ciel ouvert
- ☑ Carrière type inconnu
- ☐ Karstique (Naturel)
- ☐ Indéterminé
- ☐ Puits à eau

Matière extraite

- ☐ Marne
- ☐ Pierre de taille
- ☐ Cailloux
- ☐ Argile
- ☐ Sable

Commentaires

Explor-e : La localisation mentionnée dans l'archive est insuffisante pour localiser l'indice. Le polygone n'est pas renseigné. L'indice est non localisable et la fiche est conservée pour mémoire.

Indice 76356-016 / Détail document d'archives anciennes

Origine du document	*Archives départementales*	
	Cote :	**8S21**
Elements extraits	*Date du document :*	**30/01/1906**
	Type ouvrage :	**Carrière**
	Déclarant :	**OUVRY Cyrus**
	Locataire ou fermier :	
	Propriétaire :	
Elements de localisation	*Plan de localisation :*	*Echelle :*
	Lieu-dit :	
	Cadastre de référence :	**Napoléonien**
	Référence parcellaire :	*Section :* **B** *Parcelle :* **2**
	Autre information :	
	Observations :	**Registre de déclaration d'ouverture de carrière / Numéro d'ordre : 4976**
Elements de dimensionnement déclarés	*Plan d'extension :*	*Echelle :*
	Caractéristiques puits :	*Profondeur* */ Diamètre* */ Maçonné*
	Volume exploité :	
	Nombre d'étage(s) :	
	Chambres(s) :	
	Observations :	

Nos D'ORDRE.	NOM ET PRÉNOMS DU DÉCLARANT.	COMMUNE OU A LIEU L'EXPLOITATION de la carrière.	SECTION cadastrale.	NUMÉROS DU CADASTRE.	DATE DE LA COMMUNICATION à la Préfecture.	DATE DE LA COMMUNICATION au service des Mines.
4922	Simonnet Pierre	Grainville sur Ry	A	290	6 Janvier 1906	6 Janv. 1906
4923	Vve Pupin	St Aubin sur Scie	B	259	d°	d°
4924	Sicur Michel	Luneray	B	N° 30 [illegible]	d°	d°
4925	Largnier Emile	d°	C	34	d°	d°
4926	Dorien Gaston	La Chapelle du Bourgay	A	240	d°	d°
4927	Lagnel Adrien	Grigneuseville	B	181	d°	d°
4928	L. Leclerc	Euville la Rivière	B	217	9 d°	10 d°
4929	Lemarchand Théophile	St Laurent en Caux	A	348	d°	d°
4930	Oger Charles	Etuppegart	A	19	d°	d°
4931	Vaumartin Jules	Bertrimont	B	138	d°	d°
4932	Godefroy Eugène	Cauville la Chapelle	"	705-706	d°	d°
4933	Cornuakix Edmond	Colmesnil Manneville	A	29	d°	d°
4934	Foliot Gustave	Fresne le Plan	B.	143	12 Janv.	12 Janv.
4935	Benoist	Sauqueville. hameau de Valon		222	d°	d°
4936	Sicur Eugène	Greuville	B	60	d°	d°
4937	Vve Maury Séverin	St Mards	B	22	d°	d°
4938	Vve Susmet	Lamberville	A	11	d°	d°
4939	Vve Baray	Vassonville	C	86-87	d°	d°
4940	de Suzanne	Arques la Bataille	B	339	d°	d°
4941	Godeby Moïse	Sauchay	A	11	15 d°	15 d°
4942	Hinbray Joseph	Lammerville	B	4	15 d°	16 d°
4943	Desprez Léon	Bosc le Hard	D	69 × 73	d°	d°
4944	Cartenet Jules	Auquemesnil	B	149	d°	d°
4945	Bloc Alphonse	Bois Robert	A	228	16 d°	17 d°
4946	Loqué Henri	Ocqueville	B	466	d°	d°
4947	Martin Edouard	Sanquetot	B	478	17 d°	19 d°
4948	Perrotte Eugène	La Chapelle sur Dun	A	250-250bis	d°	d°
4949	Hue Léon	Criquetot l'Esneval	C	90	d°	d°
4950	Lemarchand Célestin	d'Yquebeuf	A	68	d°	d°
4951	Lefebvre Pierre	Tourville sur Arques	A	495	d°	d°
4952	Torchy François	Fresnay le Long	C	51	d°	d°
4953	Vve de Montfort	Sasville la Roquefort	B	9	d°	d°
4954	Vve Hardy Clovis	La Fouille Champ d'Oisel	A.	692	19 d°	20 d°
4955	Lallemand François	Vergetot	B	32	d°	d°
4956	Cordier Augustin	d'Angiens	B	200	d°	d°
4957	Ridel Alexis	Luneray	C	2	d°	d°

à ciel ouvert (en marge, 4947)

Nos D'ORDRE.	NOM ET PRÉNOMS DU DÉCLARANT.	COMMUNE OU A LIEU L'EXPLOITATION de la carrière.	SECTION cadastrale.	NUMÉROS DU CADASTRE.	DATE DE LA COMMUNICATION à la Préfecture.	DATE DE LA COMMUNICATION au service des Mines.
4958	Carpentier Prudent	Penly	B	118, 119, 120, 121	22 Janv. 1906	22 Janv. 1906
4959	Duparc Numa	Critot	B	189	d°	d°
"	d°	d°	d°	d°	d°	d°
4960	Vve Lefort	Brunville	A	329-330	d°	d°
4961	Lemarchand Cyrille	Cottévrard	A	96	d°	d°
4962	Capelle Victor	Beuzeville la Grenier	C	64	24	24
4963	Simon Henri	Bréauté	B	125	d°	d°
4964	Boullefort Augustin	Bocasse Valmartin	B	189	d°	d°
4965	Loriot Alexandre	Beuzeville la Grenier	C	899	d°	d°
4966	Cassel Gaston	Offranville	B	127	d°	d°
4967	Fauvel Ernestine	Bosc Roger	D	156	25	25
4968	Ve Suzanne [illegible]	Arques la Bataille	B	142	d°	d°
4969	Vve Baudouin Jean	Offranville	A	206	d°	d°
4970	Cilloy Maurice	Ectot Manneville	B	87	26	26
4971	Lamy Louis	Val de la Haye	hameau de Quesnoville	[illegible]	29	30
4972	Tellier Elie	Bourg Dun	C	376	d°	d°
4973	Dufour Henri	Montreuil en Caux	B	157	d°	d°
4974	Breton Léon	St Martin en Campagne	B	1143	d°	d°
4975	Duval Numa	Etaimpuis	B	37	d°	d°
4976	Drury Cyrus	Hermanville	B	3	d°	d°
4977	Vve Léon Frat	Motteville	A	107	30	30
4978	Barbaray Charles	Hattenville	A	20	d°	d°
4979	Fauvel Edmond	Etaimpuis	A	130	1er février	1er février
4980	Leroux Pierre	Brachy	A	17	d°	d°
4981	Blondel Fabien	Varengeville s/ Mer	C	159	d°	d°
4982	Denis Sénateur	St Jacques d'Aliermont	hameau St Jacques		d°	d°
4983	Bénard Albert	Beaurepaire	B	28	d°	d°
4984	Corveau Léopold	Bouville les 2 Eglises	A	597	d°	d°
4985	Brevel	Fcautot	A	88 × 88bis	d°	d°
4986	Duval Eugène	Sierville	A	76	d°	d°
4987	Loisel Jules	Montcauvaire	B	129	d°	d°
4988	Vve Quevillon	Gonneville	A	462	d°	d°
4989	Lefebvre Frédéric	Blainville Crevon	.	120	2 février	2 février
4990	Pruvel Joseph	St Pierre le Vieux	B	85-86	d°	d°
4991	Flahaut Narcisse	St Mards	A	88	d°	d°
4992	Legras Herbland	St Vaast du Val	B	43	d°	d°

à ciel ouvert — d° (en marge, 4971)

Indice n° : 76356-017

Localisation

Département : 76 - Seine-Maritime

Commune : Hermanville

Repères locaux

Hameau/Lieu-dit :

Autre (route, chemin...) :

Coordonnées

Système :

Orig. report carto :

x :

y :

Précision :

Type de Report : *Non localisable*

Contexte

Geomorphologique :

Source(s) de l'information

Nouvel indice / RICS initial :explor-e / / septembre 2023

Archives (Cf. fiche(s) détaillée(s) page(s) suivante(s))

Départementales || Réf.: 8S21 | Section: B | Parcelle: 2 | || Date: 08/02/1907 |

Témoignages

Photo aérienne

Terrain

- ☐ Effondrement
- ☐ Affaissement-dépression
- ☐ Zone remblayée
- ☐ Puits
- ☐ Entrée à flanc de coteaux (cavage)
- ☐ Arbre isolé
- ☐ Autre :
- ☐ Aucun

Géométrie :

- ☐ Circulaire — Diamètre (m) # — Profondeur max (m) #
- ☐ Quelconque — Longueur min (m) # — Longueur max (m) #

Observations

Origine probable de l'indice

Type

- ☐ Carrière souterraine
- ☐ Carrière à ciel ouvert
- ☑ Carrière type inconnu
- ☐ Karstique (Naturel)
- ☐ Indéterminé
- ☐ Puits à eau

Matière extraite

- ☐ Marne
- ☐ Pierre de taille
- ☐ Cailloux
- ☐ Argile
- ☐ Sable

Commentaires

Explor-e : La localisation mentionnée dans l'archive est insuffisante pour localiser l'indice. Le polygone n'est pas renseigné. L'indice est non localisable et la fiche est conservée pour mémoire.

Indice 76356-017 / Détail document d'archives anciennes

Origine du document	*Archives départementales*	
	Cote :	**8S21**
Elements extraits	*Date du document :*	**08/02/1907**
	Type ouvrage :	
	Déclarant :	**OUVRY Cyrus**
	Locataire ou fermier :	
	Propriétaire :	
Elements de localisation	*Plan de localisation :*	*Echelle :*
	Lieu-dit :	
	Cadastre de référence :	**Napoléonien**
	Référence parcellaire :	*Section :* **B** *Parcelle :* **2**
	Autre information :	
	Observations :	**Registre de déclaration d'ouverture de carrière / Numéro d'ordre : 5432**
Elements de dimensionnement déclarés	*Plan d'extension :*	*Echelle :*
	Caractéristiques puits :	*Profondeur* */ Diamètre* */ Maçonné*
	Volume exploité :	
	Nombre d'étage(s) :	
	Chambres(s) :	
	Observations :	

Nos D'ORDRE.	NOM ET PRÉNOMS DU DÉCLARANT.	COMMUNE OU A LIEU L'EXPLOITATION de la carrière.	SECTION cadastrale.	NUMÉROS DU CADASTRE.	DATE DE LA COMMUNICATION à la Préfecture.	au service des Mines.
5403	Delaporte Joseph	La Fontelaye	B	140	19 janv 07	8 fev. 07
5404	Vve Guilbert	Beautot	B	9 à 10	d°	d°
5405	Froissard Eugène	d°	A	195 à 197	20 janv 07	d°
5406	Berny Hippolyte	Authieux Ratiéville	B	184	d°	d°
5407	Breton	Yerville	"	188	d°	d°
5408	Bazin Jules	St Nicolas de la Taille	A	192	d°	d°
5409	Lefèvre Tranquille	Epréville	.	17.122	22 d°	d°
5410	Vve Lebailleif	Mélamare	B	226	d°	d°
5411	Couturier François	Hautot s/Mer	B	283	23 d°	d°
5412	Fécamp Albert	Auberménil	C	89	d°	d°
5413	Soudet Jean	Ste Foy	B	12 à 21	24 d°	d°
5414	Manneville Jean	Tourville s/ Arques	A	580	d°	d°
5415	Corruble ~~Lamy~~	Sauqueville	"	296	d°	d°
5416	Corée	Penly	A	268.269	d°	d°
5417	Cormont Léopold	St Vaast Dieppedalle	C	122	d°	d°
5418	Vve Saunier	Etaimpuis	E	150	28 janv.	d°
5419	Lemoine Henri	Bocasse Valmartin	C	8	27 d°	d°
5420	Frenet Gabrielle	Fresquienne	C	109	29 d°	d°
5421	~~Le Roy~~ & Decultot Lethuillier	Les Loges	"	811.812	d°	d°
5422	Bequemer Antoine	Manneville ...	"	37	d°	d°
5423	Alexandre	Bosc le Hard	A	148	d°	d°
5424	Gaud	St Denis d'Aclon	A	221	d°	d°
5425	Caviezel Jean	Foucart	A	64	d°	d°
5426	Rouit Leclerc	Ouville la Rivière	B	233	d°	d°
5427	Bachelot Alphonse	Maucomble	A	188	30 d°	d°
5428	Quiédeville Pierre	Gonnetot	A	85 à 86	d°	d°
5429	Vve Alexandre	Belleville s/ Mer	B	217	1 février	d°
5430	Morel Henri	St Aubin s/ Mer	B	307	d°	d°
5431	Duramé Albert	Tourville s/Arques	A	341.342	d°	d°
5432	Ouvry Cyrus	Hermanville	B	2	2 d°	d°
5433	Godefroy Octave	St Martin le Gaillard	G	138.139	4 d°	d°
5434	Liégeard Henri	Tôtes	B	12	d°	d°
5435	Carpentier Louis	Heugleville s/ Scie	E	23	d°	d°
5436	Morel Jules	Bacqueville	B	509	5 d°	d°
5437	Rendu Albert	Offranville	B	100.143 à 145	6 d°	d°
5438	Roussel Félicité	Sommesnil	.	98	7 d°	d°

Nos D'ORDRE.	NOM ET PRÉNOMS DU DÉCLARANT.	COMMUNE OU A LIEU L'EXPLOITATION de la carrière.	SECTION cadastrale.	NUMÉROS DU CADASTRE.	DATE DE LA COMMUNICATION à la Préfecture.	au service des Mines.
5439	Dumouchel Ismaël	St Nicolas d'Aliermont	B	158	8 fev. 1907	8 fev. 1907
5440	Bazille Adolphe	Montreuil en Caux	A	113.114	d°	d°
5441	G. Dieul	Yerville	A	38	d°	d°
5442	Ledos Joseph	Grémonville	B	114	d°	d°
5443	d°	d°	B	54	d°	d°
5444	Brière Albert	Varengeville s/Mer	C	158	d°	d°
5445	Ducrotté Hyacinthe	Fresnay le Long	C	39	d°	d°
5446	Boitout	Beautot	B	73	9 fev. 07	9 fev. 1907
5447	Fultot François	Auppegard	C	81	11 fev. 07	11 fev. 07
5448	Royuel Edmond	Grigneuseville	C	103	d°	d°
5449	Mouquet Gustave	d°	B	169	d°	d°
5450	Métel Alfred	Criel sur Mer	C	119 à 122	d°	d°
5451	Delestre	Etalondes	A	201	d°	d°
5452	Poullain Georges	Mauny	C	147	12 fev. 07	12 fev. 07
5453	Mayé	Authieux	B	234	9 fev. 07	d°
5454	Badin	Barentin	C	320	d°	d°
5455	d°	d°	B	20	d°	d°
5456	Hébert Louis	Roux mesnil Bouteilles	B	41	14 d°	14 d°
5457	Duvivier Albert	~~Yquebeuf~~ Cailly	B	208	15 fev. 07	15 fev. 07
5458	Rouy Louis	Bosc Roger	C	263	20 fev. 07	20 fev. 07
5459	Havé Emile	d°	A	213	d°	d°
5460	Gand Aimable	St Denis d'Aclon	B	380	d°	d°
5461	Brieux Désiré	Sauqueville		28	d°	d°
5462	Lefebvre Henri	Gonneville	A	261	21 d°	21 d°
5463	Dieul Georges	Ancourteville	A	375	23 fev. 07	23 fev. 07
5464	Evrard Jean Charles	Canehan	F	14	d°	d°
5465	Caltot Joseph	Etaimpuis	B	132	d°	d°
5466	Lepelletier & Yon	Hautot l'Auvray	D	309.322.335	d°	d°
5467	Lepain	Bois Guillaume	B	534	d°	d°
5468	Vve Andrieu	Fréville	E	6	d°	d°
5469	Roussel Gaston	Frontéville Sallés	A	602	24 fev. 07	24 fev. 07
5470	Leroy Vincent	Gonneville	B	374	26 fev. 07	26 fev. 07
5471	Collot François	Beautot	B	88	d°	d°
5472	Léon Louis	Claville	A	125	d°	d°
5473	~~Lar~~ Catelan Victorin	Parc d'Anxtot		252	27 fev. 07	27 fev. 07
5474	Baron Pierre	Froberville		185	28 fev. 07	28 fev. 07

Indice n° : 76356-018

Indice issu des archives - sans localisation précise (parcelle "napoléonienne")

Localisation

Département : 76 - Seine-Maritime

Commune : Hermanville

Repères locaux

Hameau/Lieu-dit :

Autre (route, chemin...) :

Coordonnées

Système :

Orig. report carto : *Cadastre Napo non corrigé*

x :

y :

Précision :

Type de Report : *Parcelle*

Contexte

Geomorphologique : *Plateau*

Altitude de la nappe : 40 m

Source : Atlas hydro BRGM 2012

Source(s) de l'information

Nouvel indice / RICS initial :explor-e / / septembre 2023

Archives (Cf. fiche(s) détaillée(s) page(s) suivante(s))

Récentes || Réf.: 3OP814 | Section: B | Parcelle: 4 | | Date: 1876 |

Témoignages

Photo aérienne

Terrain

- ☐ Effondrement
- ☐ Affaissement-dépression
- ☐ Zone remblayée
- ☐ Puits
- ☐ Entrée à flanc de coteaux (cavage)
- ☐ Arbre isolé
- ☐ Autre :
- ☐ Aucun

Géométrie :

- ☐ Circulaire — Diamètre (m) # — Profondeur max (m) #
- ☐ Quelconque — Longueur min (m) # — Longueur max (m) #

Observations

Origine probable de l'indice

Type

- ☐ Carrière souterraine
- ☐ Carrière à ciel ouvert
- ☑ Carrière type inconnu
- ☐ Karstique (Naturel)
- ☐ Indéterminé
- ☐ Puits à eau

Matière extraite

- ☐ Marne
- ☐ Pierre de taille
- ☑ Cailloux
- ☐ Argile
- ☐ Sable

Commentaires

Indice 76356-018 / Détail document d'archives récentes

Origine du document	*Auteur :*	
	Référence :	**3OP814**
	Date :	**1876**
Informations extraites	**Service vicinal / Chemin de grande communication n°108 - devis et cahier des charges**	
Elements de localisation	*Plan de localisation :*	*Echelle :*
	Lieu-dit :	
	Autre information :	
Elements de dimensionnement	*Plan d'extension :*	*Echelle :*
Remarques		

Ea / N° 9

(9e S. G.)

SERVICE VICINAL.

DÉPARTEMENT DE LA SEINE-INFÉRIEURE.

Chemin de grande communication n° 108

de Cany à Maréhouville

Partie comprise entre le qué de la Vienne et le chemin de grande comm^on n° 123.

Longueur 670^m.90

DEVIS ET CAHIER DES CHARGES.

10 R

Rouen. — Imp. E. Cagniard.

CHAPITRE III.

Indication des lieux d'extraction et préparation des matériaux.

ART. 14.

Lieux d'extraction et nature des matériaux à employer pour la chaussée.

Les matériaux destinés à la construction de la chaussée et des ouvrages accessoires proviendront des lieux d'extraction désignés au tableau ci-dessous.

Tableau C.

INDICATION DES PARTIES DE CHEMIN sur lesquelles les matériaux seront employés. 1	DÉSIGNATION DES LIEUX D'EXTRACTION des matériaux. 2	NATURE des MATÉRIAUX. 3	DISTANCE du lieu d'extraction au chemin 4	Longueurs des parties de chemin. 5	DISTANCE moyenne des transports. 6
Tout le Projet.	Labour Sect. B N° 4 Pol. G appartenant à Mme Germaine d'Aubermesnil à Draqueville Fermier M. Duvry, Jean à Hermanville	Silex	1165m	6"0m	1500m
	Labour Sect. B N° 3. Pol. B appartenant à Mr Duvry, Jean à Hermanville Propriétaire exploitant	Silex	1165m	6"0m	

ART. 15.

Empierrement.

Les matériaux destinés à la construction de la chaussée seront purgés de toute matière étrangère, et cassés de manière à passer, en tous sens, dans un anneau de 0m07 de diamètre intérieur. Les débris de cassage, ou détritus, qui pourront passer dans un anneau de 0m04 de diamètre, seront considérés comme du gravier, et seront rigoureusement rejetés.

16

ART. 42.

Clauses et conditions générales.

L'entrepreneur sera soumis aux clauses et conditions générales imposées aux entrepreneurs de travaux des chemins vicinaux, ~~par l'arrêté préfectoral du 26 janvier 1867,~~ en tant qu'elles ne sont pas contraires aux prescriptions du présent devis.

Le présent devis dressé par l'Agent-Voyer soussigné.

A Dieppe le 5 Août 1876

Vu et proposé :

Rouen, le 5 Septembre 1876.

L'Agent-Voyer en chef,

Vu et approuvé :

Rouen, le 16. 7bre 1876.

Le Préfet de la Seine-Inférieure,

Indice n° : 76356-019

Indice issu des archives - sans localisation précise (parcelle "napoléonienne")

Localisation

Département : 76 - Seine-Maritime

Commune : Hermanville

Repères locaux

Hameau/Lieu-dit :

Autre (route, chemin...) :

Coordonnées

Système :

Orig. report carto : *Cadastre Napo non corrigé*

x :

y :

Précision :

Type de Report : *Parcelle*

Contexte

Geomorphologique : *Plateau*

Altitude de la nappe : 40 m

Source : Atlas hydro BRGM 2012

Source(s) de l'information

Nouvel indice / RICS initial :explor-e / / septembre 2023

Archives (Cf. fiche(s) détaillée(s) page(s) suivante(s))

Récentes || Réf.: 3OP814 | Section: B | Parcelle: 5 | | Date: 1876 |

Témoignages

Photo aérienne

Terrain

- ☐ Effondrement
- ☐ Affaissement-dépression
- ☐ Zone remblayée
- ☐ Puits
- ☐ Entrée à flanc de coteaux (cavage)
- ☐ Arbre isolé
- ☐ Autre :
- ☐ Aucun

Géométrie :

- ☐ Circulaire — Diamètre (m) # — Profondeur max (m) #
- ☐ Quelconque — Longueur min (m) # — Longueur max (m) #

Observations

Origine probable de l'indice

Type

- ☐ Carrière souterraine
- ☐ Carrière à ciel ouvert
- ☑ Carrière type inconnu
- ☐ Karstique (Naturel)
- ☐ Indéterminé
- ☐ Puits à eau

Matière extraite

- ☐ Marne
- ☐ Pierre de taille
- ☑ Cailloux
- ☐ Argile
- ☐ Sable

Commentaires

Indice 76356-019 / Détail document d'archives récentes

Origine du document	*Auteur :*	
	Référence :	**3OP814**
	Date :	**1876**
Informations extraites	**Service vicinal / Chemin de grande communication n°108 - devis et cahier des charges**	
Elements de localisation	*Plan de localisation :*	*Echelle :*
	Lieu-dit :	
	Autre information :	
Elements de dimensionnement	*Plan d'extension :*	*Echelle :*
Remarques		

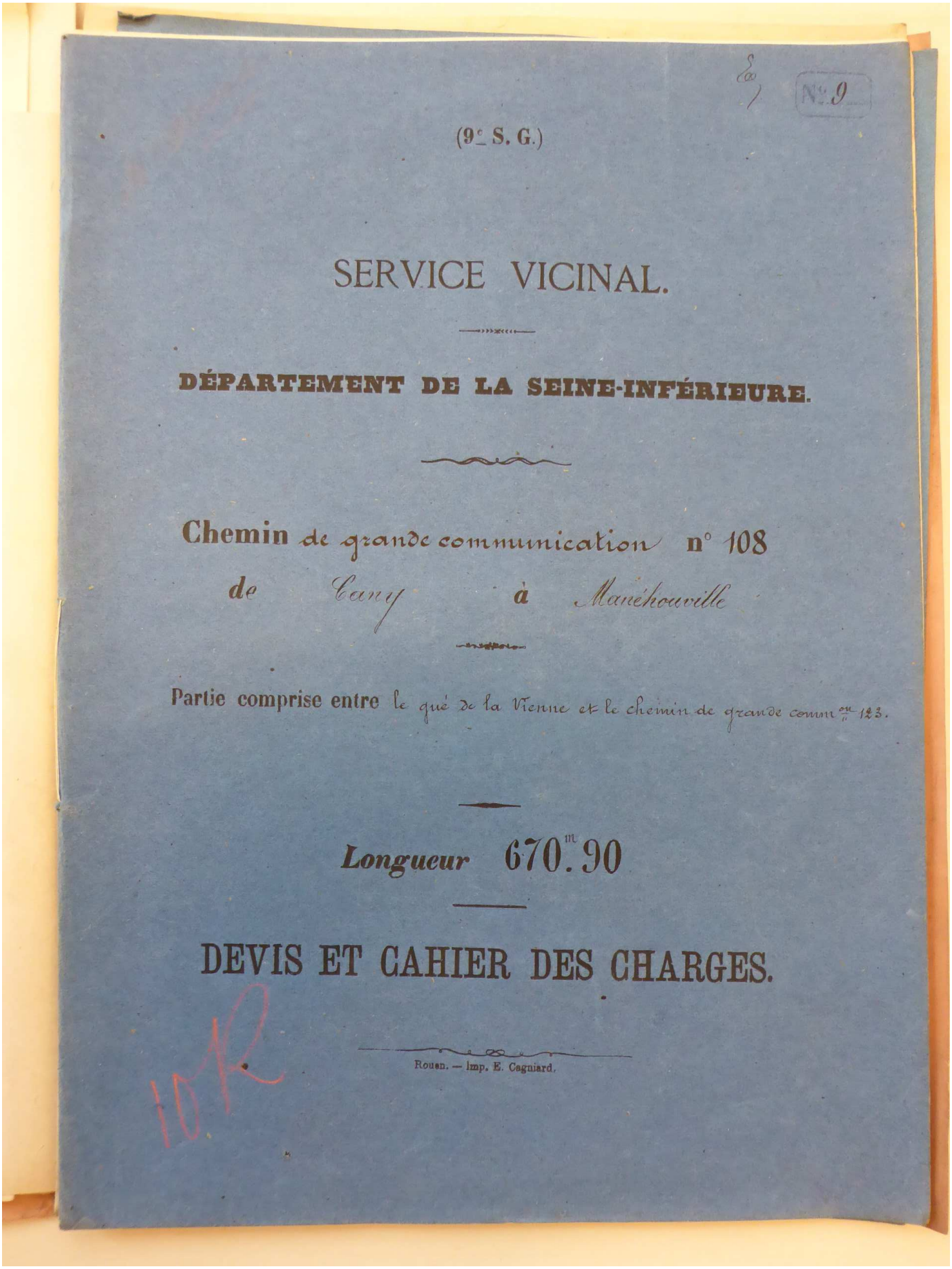

Ea / N° 9

(9e S. G.)

SERVICE VICINAL.

DÉPARTEMENT DE LA SEINE-INFÉRIEURE.

Chemin de grande communication **n° 108**

de Cany **à** Manéhouville

Partie comprise entre le qué de la Vienne et le chemin de grande comm^on n° 123.

Longueur 670^m.90

DEVIS ET CAHIER DES CHARGES.

10 R

Rouen. — Imp. E. Cagniard.

CHAPITRE III.

Indication des lieux d'extraction et préparation des matériaux.

ART. 14.

Lieux d'extraction et nature des matériaux à employer pour la chaussée.

Les matériaux destinés à la construction de la chaussée et des ouvrages accessoires proviendront des lieux d'extraction désignés au tableau ci-dessous.

Tableau C.

INDICATION DES PARTIES DE CHEMIN sur lesquelles les matériaux seront employés. 1	DÉSIGNATION DES LIEUX D'EXTRACTION des matériaux. 2	NATURE des MATÉRIAUX. 3	DISTANCE du lieu d'extraction au chemin 4	Longueurs des parties de chemin. 5	DISTANCE moyenne des transports. 6
Tout le Projet.	Labour Sect. B N° 4 Pol. G appartenant à Mme Germaine d'Aubermesnil à Draqueville Fermier M. Duvry, Jean à Hermanville	Silex	1165m	6750m	1500m
	Labour Sect. B N° 3. Pol. B appartenant à Mr Duvry, Jean à Hermanville Propriétaire exploitant	Silex	1165m	6750m	

ART. 15.

Empierrement.

Les matériaux destinés à la construction de la chaussée seront purgés de toute matière étrangère, et cassés de manière à passer, en tous sens, dans un anneau de 0m07 de diamètre intérieur. Les débris de cassage, ou détritus, qui pourront passer dans un anneau de 0m04 de diamètre, seront considérés comme du gravier, et seront rigoureusement rejetés.

ART. 42.

Clauses et conditions générales.

L'entrepreneur sera soumis aux clauses et conditions générales imposées aux entrepreneurs de travaux des chemins vicinaux, ~~par l'arrêté préfectoral du 26 janvier 1867,~~ annexées à l'instruction ministérielle du 6 Décembre 1870 en tant qu'elles ne sont pas contraires aux prescriptions du présent devis.

Le présent devis dressé par l'Agent-Voyer soussigné.

A Dieppe le 5 Août 1876

[signature]

Vu et proposé :

Rouen, le 5 Septembre 1876.

L'Agent-Voyer en chef,

[signature]

Vu et approuvé :

Rouen, le 16. 7bre 1876.

Pr. *Le Préfet de la Seine-Inférieure,*

Le Secrétaire-Général

[signature]

Indice n° : 76356-020

Indice issu des archives - sans localisation précise (parcelle "napoléonienne")

Localisation

Département : 76 - Seine-Maritime

Commune : Hermanville

Repères locaux

Hameau/Lieu-dit :

Autre (route, chemin...) :

Coordonnées

Système :

Orig. report carto : *Cadastre Napo corrigé*

x :

y :

Précision :

Type de Report : *Parcelle*

Contexte

Geomorphologique : *Plateau*

Altitude de la nappe : 40 m

Source : Atlas hydro BRGM 2012

Source(s) de l'information

Nouvel indice / RICS initial :explor-e / / septembre 2023

Archives (Cf. fiche(s) détaillée(s) page(s) suivante(s))

Départementales || Réf.: 8S21 | Section: B | Parcelle: 6 | || Date: 31/01/1899 |

Témoignages

Photo aérienne

Terrain

- ☐ Effondrement
- ☐ Affaissement-dépression
- ☐ Zone remblayée
- ☐ Puits
- ☐ Entrée à flanc de coteaux (cavage)
- ☐ Arbre isolé
- ☐ Autre :
- ☐ Aucun

Géométrie :

- ☐ Circulaire — Diamètre (m) # — Profondeur max (m) #
- ☐ Quelconque — Longueur min (m) # — Longueur max (m) #

Observations

Origine probable de l'indice

Type

- ☐ Carrière souterraine
- ☐ Carrière à ciel ouvert
- ☑ Carrière type inconnu
- ☐ Karstique (Naturel)
- ☐ Indéterminé
- ☐ Puits à eau

Matière extraite

- ☐ Marne
- ☐ Pierre de taille
- ☐ Cailloux
- ☐ Argile
- ☐ Sable

Commentaires

Explor-e : Adaptation du périmètre de sécurité en aval topographique.

Indice 76356-020 / Détail document d'archives anciennes

Origine du document	*Archives départementales*			
	Cote :	**8S21**		
Elements extraits	*Date du document :*	**31/01/1899**		
	Type ouvrage :			
	Déclarant :	**LEHOUX LEONARD**		
	Locataire ou fermier :			
	Propriétaire :			
Elements de localisation	*Plan de localisation :*			*Echelle :*
	Lieu-dit :			
	Cadastre de référence :	**Napoléonien**		
	Référence parcellaire :	*Section :* **B**	*Parcelle :* **6**	*Polygone :* **E**
	Autre information :			
	Observations :	**Registre de déclaration d'ouverture de carrière / Numéro d'ordre : 1437**		
Elements de dimensionnement déclarés	*Plan d'extension :*			*Echelle :*
	Caractéristiques puits :	*Profondeur*	*/ Diamètre*	*/ Maçonné*
	Volume exploité :			
	Nombre d'étage(s) :			
	Chambres(s) :			
	Observations :			

Nos d'ordre.	Nom et prénoms du déclarant.	Commune ou a lieu l'exploitation de la carrière.	Section cadastrale.	Numéros du cadastre.	Date de la communication à la Préfecture.	Date de la communication au service des Mines.
					1899	
1393	Canay Pierre	Hatteville	B	113	30 Xbre 1898 13 janvier	14 janvier
1394	Godefroy Pierre	Royville	A	45	10/14 janvier	d°
1395	Bertel Gaston	Cauteleu	.	418	14 d°	d°
1396	Jouchet Marie	Boos	C	15	6/17 d°	17 janvier
1397	Dubost Adolphe	Anneville s/Seine	C	43	30 Xbre 18 janvier	18 d°
1398	Hiel Hippolyte	La Crique	D	50	22 Xbre 18 janvier	d°
1399	Collemare Noë	La Feuillie	H	168 P	15/18 janvier	d°
1400	Dépinay Laurent	Cléres	B	101	4/18 d°	d°
1401	Lasnel	Baillolet	A	254	12/19 d°	19 janvier
1402	Bimont Victor	Cressy	"	12	15/19 d°	d°
1403	Legris Aimé Célestin	Estoutteville Ecalles	D	105 P	d°	d°
1404	Homo Narcisse	Hatteville	A	50	10 janvier	d°
1405	Pery Marie	Etaimpuis	E	6	12/20 d°	20 janvier
1406	Mainot p. Bordin	Butot	A	[illegible]	18/20 d°	d°
1407	Duibel	Offranville	A	31	16/20 d°	d°
1408	Blondel Henri	St Mards	A 43 P	polyg B. 30	17/20 d°	d°
1409	Ve Jespier Narcisse	Anneville s/Seine	C	104	19/23 d°	23 janvier
1410	Héricher p. Hagnier	Beuzevillette	A	128	17/23 d°	d°
1411	Calvagne	Villequier	C	64	23 d°	d°
1412	Thomas Georges	Ste Croix s/Buchy	B	6	19/23 d°	d°
1413	Barcq Hippolyte	Fizy-Foville	B	57	20/23 d°	d°
1414	Guinier Louis	Longueuse	C	86	19/23 d°	d°
1415	Leroux Pierre	Brachy	D	polyg B. 478	18/23 d°	d°
1416	Dujardin Pierre	Sotteville s/mer	C	602	16/24 d°	24 janvier
1417	Neufville Charles	Bramelot	A	27	17/24 d°	d°
1418	Eercelain Barnabé	Pleine Sève	A	201	21/24 d°	d°
1419	Hounaye Onésime	Fontaine le Bg	A	173	24 Xbre 1898 25 janvier 99	25 janvier
1420	Renault Auguste	d°	A	25	d°	d°
1421	Quilan Fois	Canville la Rivière	A	545.577	20/25 janvier	d°
1422	Boullen	Bourg-Dun	C	400	d°	d°
1423	Blosseville Emile	d°	C	18	18/25 d°	d°
1424	Guérin p. Melle Leverdier	Sherville	B	56	20/27 d°	27 janvier
1425	Cavelier Louis	d°	B	20	22/27 d°	d°
1426	Amourette Alfred	Esteville	A	29	24/28 d°	28 janvier
1427	Lamant Aimable	Bocasse Valmartin	B	2	26/31 d°	31 d°
1428	Fouquet Ferdinand	d°	A	63	d°	d°

Nos d'ordre.	Nom et prénoms du déclarant.	Commune ou a lieu l'exploitation de la carrière.	Section cadastrale.	Numéros du cadastre.	Date de la communication à la Préfecture.	Date de la communication au service des Mines.
					1899	
1429	Fauquet Gon maire	St Jean de Folleville	C	135	25/31 janvier	31 janvier
1430	Mis desaix de Coeur	Bertrimont	A	60	14/31 d°	d°
1431	Boudet Adrien	Offranville	D	148	23/31 d°	d°
1432	Chrétien Jules	Dénestanville	A	233.234	21/31 d°	d°
1433	Lefebvre Adolphe	Grigneuseville	A	34	23/31 d°	d°
1434	Lagnel Adrien	d°	B	31	22/31 d°	d°
1435	Delasses Georges	Gueures	A	polyg B. 115	20/31 d°	d°
1436	Ouvry Jean	Gueures	A	polyg C. 37	d°	d°
1437	Lehoux Léonard	Hermanville	B	polyg E. 6	23/31 d°	d°
1438	Renault Edmond	Criquetot s/Longueville	B	149	25/31 d°	d°
1439	Leverdier Isidore	Belmesnil	A	260	26/31 d°	d°
1440	Saillard Léopold	Hérville	C	25	18/31 d°	d°
1441	Fermentier Elisée	Bertreville St Ouen	A	237	28 janv. 1er fev	1er février
1442	Le Nevrier Amédée	Criquetot s/Longueville	A	74 P	28 janv. 1er fev	d°
1443	Vve Baudouin Geo	Offranville	A	68-73	20 janv. 1er fev	d°
1444	Étancelin Bernard	Criquetot s/Ouville	A	244	28 janv. 1er fev	d°
1445	Gédon Cyriaque	Écrville	A	124	21 janv. 2 fev	2 février
1446	Boucour Auguste	d°	A	76	20 janv. 2 fev	d°
1447	Dominois Raoul	d°	B	12	20 janv. 2 fev	d°
1448	Vve Secqueri	Douvrend	hameau du Ménage		24 janv. 2 fev	d°
1449	Mordant Emile	Greuville	B	polyg A. 2	d°	d°
1450	Blondel Henri	St Mards	A. 43 P	polyg B. 30	29 janv. 2 fev	d°
1451	Follet Édouard	Criquetot s/Longueville	A	182	2/6 février	6 février
1452	Leroy J. B.	Auzouville l'Esneval	A	225	1/6 d°	d°
1453	Delabarre	Royville	C	57	31 janv. 6 fev	d°
1454	Hanneville Jean	Ecrville s/Arques	A	490	2/6 février	d°
1455	Sautreuil Edouard	St Wandrille	C	192	22 janv. 6 fev	d°
1456	Quilay	Ouville la Rre	A	74	3/6 février	d°
1457	Carnoy et Choquet	Grumesnil	B	[illegible]	25 janv. 6 fev	d°
1458	Letellier Henri	St Jacques s/Darnétal	A	80	5/8 février	8 février
1459	Gresent p. Lepicard	Ste Croix s/Buchy	D	10	d°	d°
1460	Gille Isidore	Louseil	A	30 et 315	2/8 février	d°
1461	Grenier Ernest	Biville la Rivière	A	polyg B. 88	30 janv. 8 fev	d°
1462	Mainpray Modeste	Bracquetuit	C	66	3/8 février	d°
1463	Lemaître	Offranville	A	269	31 janv. 8 février	d°
1464	Lannier Jules	d°	D	56	3/8 février	d°

Indice n° : 76356-021

Localisation

Département : 76 - Seine-Maritime

Commune : Hermanville

Repères locaux

Hameau/Lieu-dit :

Autre (route, chemin...) :

Coordonnées

Système :

Orig. report carto :

x :

y :

Précision :

Type de Report : *Non localisable*

Contexte

Geomorphologique :

Source(s) de l'information

Nouvel indice / RICS initial :explor-e / / septembre 2023

Archives (Cf. fiche(s) détaillée(s) page(s) suivante(s))

Départementales || Réf.: 8S21 | Section: B | Parcelle: 8 | || Date: 14/12/1904 |

Témoignages

Photo aérienne

Terrain

- ☐ Effondrement
- ☐ Affaissement-dépression
- ☐ Zone remblayée
- ☐ Puits
- ☐ Entrée à flanc de coteaux (cavage)
- ☐ Arbre isolé
- ☐ Autre :
- ☐ Aucun

Géométrie :

- ☐ Circulaire — Diamètre (m) # — Profondeur max (m) #
- ☐ Quelconque — Longueur min (m) # — Longueur max (m) #

Observations

Origine probable de l'indice

Type

- ☐ Carrière souterraine
- ☐ Carrière à ciel ouvert
- ☑ Carrière type inconnu
- ☐ Karstique (Naturel)
- ☐ Indéterminé
- ☐ Puits à eau

Matière extraite

- ☐ Marne
- ☐ Pierre de taille
- ☐ Cailloux
- ☐ Argile
- ☐ Sable

Commentaires

Explor-e : La localisation mentionnée dans l'archive est insuffisante pour localiser l'indice. Le polygone n'est pas renseigné. L'indice est non localisable et la fiche est conservée pour mémoire.

Indice 76356-021 / Détail document d'archives anciennes

Origine du document	*Archives départementales*	
	Cote :	**8S21**
Elements extraits	*Date du document :*	**14/12/1904**
	Type ouvrage :	
	Déclarant :	**GRICOURT JULES**
	Locataire ou fermier :	
	Propriétaire :	
Elements de localisation	*Plan de localisation :*	*Echelle :*
	Lieu-dit :	
	Cadastre de référence :	**Napoléonien**
	Référence parcellaire :	*Section :* **B** *Parcelle :* **8**
	Autre information :	
	Observations :	**Registre de déclaration d'ouverture de carrière / Numéro d'ordre : 4369**
Elements de dimensionnement déclarés	*Plan d'extension :*	*Echelle :*
	Caractéristiques puits :	*Profondeur / Diamètre / Maçonné*
	Volume exploité :	
	Nombre d'étage(s) :	
	Chambres(s) :	
	Observations :	

N° d'ordre.	NOM ET PRÉNOMS du déclarant.	COMMUNE ou a lieu l'exploitation de la carrière.	SECTION cadastrale.	NUMÉROS du cadastre.	DATE DE LA COMMUNICATION à la Préfecture.	DATE DE LA COMMUNICATION au service des Mines.
4349	Lecomte Alexandre	St Nicolas d'Aliermont	A	886	9 Déc.	10 Déc 1904
4350	Auvray Paul	Greuville	A	2	d°	10 d°
4351	Lemaître Louis	La Chaussée	B	108	d°	10 d°
4352	Vve Lainé	Gonneville	A	349, 350, 351	d°	10 d°
4353	Philippe Jules	Brachy	A	40	d°	10 d°
4354	Botté Henri	Montreuil en Caux	B	41	d°	10 d°
4355	Avisse Victorien	Auzouville	B	620	d°	10 d°
4356	Deschamps Alfred	St Jacques d'Hiermont	B	18	10 d°	10 d°
4357	Vve Cantarin	La Grande Rue Mont	..	113	10 d°	10 d°
4358	Lefèvre	Villequier	C	88	d°	10 d°
4359	Noël Arthur	Barneville St Ouen	B	4	d°	10 d°
4360	Delabarre Xavier	Grainville sur Ry	A	283	12 d°	12 d°
4361	Decorde Pierre	La Cerisaie	A	165	13 d°	13 d°
4362	Jacquelin Julien	Chil Manneville	B	32	13 d°	13 d°
4363	Renard Armand	Varvannes	B	220	13 d°	13 d°
4364	Gressent Prosper	St Maclou de Folleville	B	200	13 d°	13 d°
4365	Godon Eugène	Rocquemont	C	227	13 d°	13 d°
4366	H. Roulland	Manneville ès Plains	C	10	14 d°	14 d°
4367	Levillain	d°	B	144	14 d°	14 d°
4368	Renoult Louis	Préaux	F	316	14 d°	14 d°
4369	Gricourt Jules	Hermanville	B	8	14 d°	14 d°
4370	Auvray Narcisse	Cressy	..	350	14 d°	14 d°
4371	Savalle Léon	Bois de St Clair	B	2 à 12	15 d°	15 d°
4372	Planchon Emilien	St Sylvain	A	128 à 129	15 d°	15 d°
4373	Lejardin Louis	Préaux	F	376	16 d°	17 d°
4374	Lesecq Edmond	Tully	C	145	16 d°	17 d°
4375	Hartout Louis	St Martin Osmonville	C	92	16 d°	17 d°
4376	Duvery Jules Emile	La Longueville	B	300	17 d°	17 d°
4377	Lefebvre Pierre	Ampreville les Champs	B	16	19 d°	19 d°
4378	Lefrançois Henri	Bouville	A	129	19 d°	19 d°
4379	Anthore Zéphir	St Ouen de Breuil	A	215	20 d°	20 d°
4380	Vatel Charles	Bois Robert	A	30 et 31	20 d°	20 d°
4381	Roger Dominique	St Maurice d'Etelan	Cadastre	134	20 d°	20 d°
4382	Langlois Honoré	Vassonville	A	47	20 d°	20 d°
4383	Vve Roulland Gve	Barneville St Ouen	..	176	21 d°	22 d°
4384	Joblin Cyrille	La Gaillarde	C	69	21 d°	22 d°

N° d'ordre.	NOM ET PRÉNOMS du déclarant.	COMMUNE ou a lieu l'exploitation de la carrière.	SECTION cadastrale.	NUMÉROS du cadastre.	DATE DE LA COMMUNICATION à la Préfecture.	DATE DE LA COMMUNICATION au service des Mines.
4385	Fauvel Joseph	St Pierre le Vieux	B	52	21 X bre 1904	22 X bre 1904
4386	Delabarre Charles	Doudeville	A	505	23 d°	23 d°
4387	Lepicard Ernest	Bourdainville	A	250	23 d°	23 d°
4388	Philippe Henri	Etainpuis	A	179	24 d°	24 d°
4389	Guerillon Jules	Biville la Baignarde	A	332	24 d°	24 d°
4390	Fortier Auguste	St Maclou de Folleville	F	44	24 d°	24 d°
4391	Vve Allain	Cressy	..	P 115	24 d°	24 d°
4392	Avenel Cyprienne	Bosc le Hard	C	162	24 d°	24 d°
4393	Lefebvre Joseph	Criquebeuf sur Longuetille	B	39 et 40	24 d°	24 d°
4394	Roulland Edmond	Bosc Berenger	..	115	24 d°	24 d°
4395	Papillon Jules	Fresquiennes	D	94	27 d°	27 d°
4396	Delabarre Charles	Yvecrique	B	4	27 d°	27 d°
4397	Manneville Alexandre	Ambrumesnil	B	300	27 d°	27 d°
4398	Defrance Achille	Anquemesnil	B	330	27 d°	27 d°
4399	Oper Charles	Auppegard	C	73	28 d°	28 d°
4400	Beurion Albert	Crosville sur Scie	B	78	28 d°	28 d°
4401	Gobin Joseph	St Maclou de Folleville	B	1	28 d°	28 d°
4402	Prevet	(Mairie) Manchouville	A	94	28 d°	28 d°
4403	Vve Saunier	Etainpuis	A	55	28 d°	28 d°
4404	Desprez Léon	Bosc le Hard	D	64	28 d°	29 d°
4405	Godement Gaston	Estouteville Ecalles	A	54	28 d°	29 d°
4406	Lebas Adolphe	St Nicolas de la Taille	A	106	29 d°	29 d°
4407	Vve Lefort Achille	Intraville	A	504	29 d°	29 d°
4408	Leroy Georges	Offranville	D	304	29 d°	29 d°
4409	Roc Louis	Croprus	..	15	30 d°	30 d°
4410	Raulin Arthur	Chil Manneville	B	34	30 d°	30 d°
4411	Mabire Louis	Rocquemont	A	227	30 d°	30 d°
4412	Leciandé Joseph	Gonzeville	A	505	30 d°	30 d°
4413	Mignot Désiré	Gonzeville	A	22	30 d°	30 d°
4414	d'Anjou Henri	Grèges	..	133	31 d°	31 d°
4415	Vve Flamelin	Offranville	A	246	31 d°	31 d°
4416	Vve Lemonnier Louis	Goderville	A	101	31 d°	31 d°
4417	Lange Gustave	Beuzeville la Guérard	B	54	31 d°	31 d°
4418	Fauvel Georges	Beaunay	B	147	5 Janv 1905	5 Janv 1905
4419	Prévost Alexre	Esteville	A	26	d°	d°
4420	Lemaire Eugène	Montreuil en Caux	A	80	d°	d°

explor-e - contact@explor-e.fr - Tél : 02 35 95 14 85 Indice n° 76356-021 MAJ le 01/09/2024 Editon du : 05/02/2025 Page 3 / 3

Archive associée : AD-A

Indice n° : 76356-022

Indice issu des archives - sans localisation précise (parcelle "napoléonienne")

Localisation

Département : 76 - Seine-Maritime

Commune : Hermanville

Repères locaux

Hameau/Lieu-dit :

Autre (route, chemin...) :

Coordonnées

Système :

Orig. report carto : *Cadastre Napo non corrigé*

x :

y :

Précision :

Type de Report : *Parcelle*

Contexte

Geomorphologique : *Flanc de coteau*

Altitude de la nappe : 30 m

Source : Atlas hydro BRGM 2012

Source(s) de l'information

Nouvel indice / RICS initial :explor-e / / septembre 2023

Archives (Cf. fiche(s) détaillée(s) page(s) suivante(s))

Départementales || Réf.: 3OP1089 | Section: B | Parcelle: 1 ; 2 ; 3 ; 4 | || Date: 07/05/1862 |

Témoignages

Photo aérienne

Terrain

- ☐ Effondrement
- ☐ Affaissement-dépression
- ☐ Zone remblayée
- ☐ Puits
- ☐ Entrée à flanc de coteaux (cavage)
- ☐ Arbre isolé
- ☐ Autre :
- ☐ Aucun

Géométrie :

- ☐ Circulaire — Diamètre (m) # — Profondeur max (m) #
- ☐ Quelconque — Longueur min (m) # — Longueur max (m) #

Observations

Origine probable de l'indice

Type

- ☐ Carrière souterraine
- ☑ Carrière à ciel ouvert
- ☐ Carrière type inconnu
- ☐ Karstique (Naturel)
- ☐ Indéterminé
- ☐ Puits à eau

Matière extraite

- ☐ Marne
- ☐ Pierre de taille
- ☑ Cailloux
- ☐ Argile
- ☐ Sable

Commentaires

Indice 76356-022 / Détail document d'archives anciennes

Origine du document	*Archives départementales*			
	Cote :	**3OP1089**		
Elements extraits	*Date du document :*	**07/05/1862**		
	Type ouvrage :	**Caillou à ciel ouvert**		
	Déclarant :	**OUVRY Jean**		
	Locataire ou fermier :			
	Propriétaire :	**Pauline Lemoigne d'Aubermesnil**		
Elements de localisation	*Plan de localisation :*			*Echelle :*
	Lieu-dit :			
	Cadastre de référence :			
	Référence parcellaire :	*Section :* **B**	*Parcelle :* **1 ; 2 ; 3 ; 4**	*Polygone :* **A**
	Autre information :			
	Observations :	**Service vicinal / Chemin vicinal n°161 - Devis de construction /**		
Elements de dimensionnement déclarés	*Plan d'extension :*			*Echelle :*
	Caractéristiques puits :	*Profondeur*	*/ Diamètre*	*/ Maçonné*
	Volume exploité :			
	Nombre d'étage(s) :			
	Chambres(s) :			
	Observations :			

SERVICE VICINAL
AGENT VOYER DE L'ARRONDt DE DIEPPE
N° 1784
LE 7 mars 1862
LIVRE E
DÉPt DE LA SEINE INFre

SERVICE VICINAL.

DÉPARTEMENT DE LA SEINE-INFÉRIEURE.

CHEMIN ~~DE GRANDE COMMUNICATION~~ d'intérêt commun N° 161

de Bacqueville à Thil.

Lacune de la plaine d'hermanville et de la côte

Longueur 2220m,60

DEVIS DE CONSTRUCTION.

Art. 25. — La longueur totale du chemin à exécuter est divisée en sections et évaluée au prix moyen suivant le tableau ci-après :

Indication et prix moyen des travaux et des fournitures.

TABLEAU E.

CONSTRUCTIONS NEUVES.				ENTRETIEN.			
NUMÉROS des sections.	INDICATION des sections par les numéros des profils.	LONGUEUR de chaque section.	PRIX MOYEN pour chaque mètre courant de chaque section.	FOURNITURE DE MATÉRIAUX Quantité.	FOURNITURE DE MATÉRIAUX Prix.	TEMPS d'un cantonnier.	PRIX par mois.
1	du n° 1 au n° 22	452,70	4,26	21,73	3,90	1 mois	15,00
2	du n° 22 au n° 48	177,70	2,52	38,27	3,00	1/2	
3	du n° 48 au n° 62	972,20	1,99	46,55	3,65	id	

Réception des travaux.

Art. 26. — Aussitôt que les travaux seront terminés, il sera procédé à leur réception provisoire. Le délai de garantie sera de six mois et se prolongera au-delà de ce temps, s'il est nécessaire, jusqu'à ce que les travaux aient été mis en état de réception définitive.

Entretien.

Art. 27. — L'entretien pendant la durée de garantie consistera principalement à rabattre les bourrelets au fur et à mesure qu'ils se formeront, à faire disparaître les frayés, à ramener sur la chaussée les matériaux qui s'en seraient écartés, à remplir les flaches; enfin, à exécuter tous les ouvrages nécessaires pour maintenir la forme de la chaussée, des accotements et fossés, et de prévenir les effets du tassement.

Il sera pourvu à cet entretien au moyen d'un cantonnier établi à demeure, aux frais de l'entrepreneur; il emploiera, s'il y a lieu, le caillou approvisionné sur les bords après l'exécution de la chaussée; cette fourniture ainsi que le salaire d'un cantonnier sont compris au détail estimatif.

Conditions générales et spéciales.

Art. 28. — L'entrepreneur sera soumis aux clauses et conditions générales imposées aux entrepreneurs de travaux publics; il sera aussi tenu de se soumettre aux dispositions de l'arrêté réglementaire de M. le Préfet, du 12 mars 1849, notamment en ce qui concerne les extractions de matériaux sur les propriétés particulières; il devra suivre à cet égard tous les ordres qui lui seront donnés par l'Agent-Voyer d'arrondissement ou par l'Agent-Voyer cantonnal délégué.

Indications particulières.

TABLEAU F.

INCLINAISON TRANSVERSALE DES TERRAINS A OCCUPER.				FOSSÉS EN ÉLÉVATION A DÉTRUIRE.		
INDICATION DES PROFILS.	Longueur entre les profils servant de point de comparaison.	INCLINAISON PAR MÈTRE De gauche à droite.	INCLINAISON PAR MÈTRE De droite à gauche.	Situation des fossés Indication des points portés au plan.	Longueur de chaque section.	Cube total approximatif des terres à déplacer par section de longueur.

Lieux d'extraction des matériaux.

TABLEAU G.

NUMÉROS des sections.	INDICATION des sections par les numéros des profils.	DÉSIGNATION DES TERRAINS.
1	N° 1 au n° 22	Pour les trois sections, le caillou sera ramassé à la surface du sol, dans un rayon de 1000m.
2	N° 22 au n° 48	Il sera extrait dans les parcelles n° 1, 2, 3, 4 section B, polygone et de la matrice cadastrale de la
3	N° 48 au n° 62	Commune d'Hermanville, en nature de labour, appartenant à Mlle Pauline Lemoyne à Anbourmont, domiciliée à Hermanville et occupée par M. Cuvry Jean demeurant au même lieu

Art. 29. — L'entrepreneur devra reconnaître avant l'adjudication l'importance des travaux à exécuter, parce que, sous aucun prétexte, aucune demande en augmentation, soit dans la masse et le transport des terrassements, soit dans le prix du mètre cube de cailloux, soit pour tout autre motif, ne sera admise, l'entrepreneur ayant dû se rendre compte, avant de déposer sa soumission, de l'état des lieux, des difficultés et des ressources que présentent les terrains traversés et les travaux à exécuter.

Art. 30. — Les à-comptes donnés à l'entrepreneur ne pourront, dans aucun cas, s'élever au-delà des 5/6es, et le solde de l'entreprise n'aura lieu qu'après la réception définitive des travaux.

Détail estimatif de la dépense.

Terrassements et empierrement

CONSTRUCTION NEUVE.				ENTRETIEN.							
Numéros des sections.	Longueurs.	Prix moyen.	Prix de chaque section.	Mètres cub. de matériaux.	Prix du mètre.	Dépenses.	Temps du Cantonnier	Prix par mois.	Dépenses.	Dépenses total. d'entretien par section.	Dépenses totales par chaque section.
1	652.70	2.76	1928.50	21.73	3.90	84.75	1 mois	48.00	48.00	132.75	2061.25
2	777.50	2.72	2110.20	35.29	3.00	114.87	1 1/2	48.00	72.00	186.87	2297.07
3	770.20	2.77	2900.90	46.55	3.65	169.98	id	id	72.00	241.98	3142.88
Buses, tableau C.											349.77
Rampe d'accès, id. D.											
	2220.60		6839.60	106.59		369.60	4 mois		192.00	561.60	7750.98

Total de la dépense passible du rabais 7750f.98

Somme à valoir pour dépenses imprévues 349.02

Total général de la dépense 8100f.00

Le présent détail estimatif montant à la somme de huit Mille cent francs

dont Sept Mille Sept cent cinquante francs quatre vingt dix huit centimes sont susceptibles du rabais de l'adjudication.

Dressé par l'Agent-Voyer d'arrondissement cantonal
à Bacqueville le 2 Mars 1862
[signature]

Vu par le maire d'Aumonville
Duny

Vu par le Maire d'Auppegard

Vu et vérifié
Dieppe le 6 Mars 1862
L'Agent voyer d'arrondissement
[signature]

Vu et proposé :
Rouen, le 7 Mai 1862
L'Agent-Voyer en chef.
[signature]

Vu par le Sous-Préfet :
Dieppe le 29 Avril 1862
Le Sous Préfet
[signature]

Vu et approuvé :
Rouen, le 17 Mai 1862
Pr le Préfet de la Seine-Inférieure en tournée de révision
Le Secrétaire Général délégué
[signature]

Rouen. — Imp. et Lith. de E. CAGNIARD.

Indice n° : 76356-023

Indice issu des archives - sans localisation précise (parcelle "napoléonienne")

Localisation

Département : 76 - Seine-Maritime

Commune : Hermanville

Repères locaux

Hameau/Lieu-dit :

Autre (route, chemin...) :

Coordonnées

Système :

Orig. report carto : *Cadastre Napo non corrigé*

x :

y :

Précision :

Type de Report : *Parcelle*

Contexte

Geomorphologique : *Flanc de coteau*

Altitude de la nappe : 30 m

Source : Atlas hydro BRGM 2012

Source(s) de l'information

Nouvel indice / RICS initial :explor-e / / septembre 2023

Archives (Cf. fiche(s) détaillée(s) page(s) suivante(s))

Départementales || Réf.: 3E60-13 | Section: B | Parcelle: 1 ; 2 ; 3 | || Date: 04/06/1862 |

Témoignages

Photo aérienne

Terrain

- ☐ Effondrement
- ☐ Affaissement-dépression
- ☐ Zone remblayée
- ☐ Puits
- ☐ Entrée à flanc de coteaux (cavage)
- ☐ Arbre isolé
- ☐ Autre :
- ☐ Aucun

Géométrie :

- ☐ Circulaire — Diamètre (m) # — Profondeur max (m) #
- ☐ Quelconque — Longueur min (m) # — Longueur max (m) #

Observations

Origine probable de l'indice

Type

- ☐ Carrière souterraine
- ☑ Carrière à ciel ouvert
- ☐ Carrière type inconnu
- ☐ Karstique (Naturel)
- ☐ Indéterminé
- ☐ Puits à eau

Matière extraite

- ☐ Marne
- ☐ Pierre de taille
- ☑ Cailloux
- ☐ Argile
- ☐ Sable

Commentaires

Explor-e : Au vue du contexte topographique et géologique de la zone l'extraction à eu lieu à ciel ouvert.

Indice 76356-023 / Détail document d'archives anciennes

Origine du document

Archives départementales

Cote : **3E60-13**

Elements extraits

Date du document : **04/06/1862**

Type ouvrage : **Cailloutière**

Déclarant : **OUVRY Jean**

Locataire ou fermier :

Propriétaire : **Pauline Lemoigne d'Aubermesnil**

Elements de localisation

Plan de localisation : *Echelle :*

Lieu-dit :

Cadastre de référence :

Référence parcellaire : *Section :* **B** *Parcelle :* **1 ; 2 ; 3** *Polygone :* **A**

Autre information :

Observations : **Service vicinal / Chemin vicinal n°161 - Devis de construction /**

Elements de dimensionnement déclarés

Plan d'extension : *Echelle :*

Caractéristiques puits : *Profondeur* */ Diamètre* */ Maçonné*

Volume exploité :

Nombre d'étage(s) :

Chambres(s) :

Observations :

SERVICE VICINAL
AGENT VOYER DE L'ARRONDISSEMENT
N° 268
Le 20 Juin 1862
DÉPT DE LA SEINE INFre

SERVICE VICINAL.

DÉPARTEMENT DE LA SEINE-INFÉRIEURE.

d'Intérêt commun

CHEMIN ~~DE GRANDE COMMUNICATION~~ N° 101
de Fontaine le Dun à Manchouville, et N° 4 ordinaire
de Sondes au bas du Thil

Lacune de la Côte d'Hermanville

Longueur 694m 00

DEVIS DE CONSTRUCTION.

Archive associée : AD-A

ART. 25. — La longueur totale du chemin à exécuter est divisée en sections et évaluée au prix moyen suivant le tableau ci-après :

Indication et prix moyen des travaux et des fournitures.

TABLEAU E.

CONSTRUCTIONS NEUVES.				ENTRETIEN.			
NUMÉROS des sections.	INDICATION des sections par les numéros des profils.	LONGUEUR de chaque section.	PRIX MOYEN pour chaque mètre courant de chaque section.	FOURNITURE DE MATÉRIAUX — Quantité.	FOURNITURE DE MATÉRIAUX — Prix.	TEMPS d'un cantonnier.	PRIX par mois.
1	du n° 17 au n° 67	519m. 80	2. 82	24m 95	3 90	une fois	48. 00
2	du n° 17 au n° 53	174m 20	4. 61	8, 36	9	1/2	9

Réception des travaux.

ART. 26. — Aussitôt que les travaux seront terminés, il sera procédé à leur réception provisoire. Le délai de garantie sera de mois et se prolongera au-delà de ce temps, s'il est nécessaire, jusqu'à ce que les travaux aient été mis en état de réception définitive.

Entretien.

ART. 27. — L'entretien pendant la durée de garantie consistera principalement à rabattre les bourrelets au fur et à mesure qu'ils se formeront, à faire disparaître les frayés, à ramener sur la chaussée les matériaux qui s'en seraient écartés, à remplir les flaches; enfin, à exécuter tous les ouvrages nécessaires pour maintenir la forme de la chaussée, des accotements et fossés, et de prévenir les effets du tassement.

Il sera pourvu à cet entretien au moyen d'un cantonnier établi à demeure, aux frais de l'entrepreneur; il emploiera, s'il y a lieu, le caillou approvisionné sur les bords après l'exécution de la chaussée; cette fourniture ainsi que le salaire d'un cantonnier sont compris au détail estimatif.

Conditions générales et spéciales.

ART. 28. — L'entrepreneur sera soumis aux clauses et conditions générales imposées aux entrepreneurs de travaux publics; il sera aussi tenu de se soumettre aux dispositions de l'arrêté réglementaire de M. le Préfet, du 12 mars 1849, notamment en ce qui concerne les extractions de matériaux sur les propriétés particulières; il devra suivre à cet égard tous les ordres qui lui seront donnés par l'Agent-Voyer d'arrondissement ou par l'Agent-Voyer cantonnal délégué.

Indications particulières.

TABLEAU F.

INCLINAISON TRANSVERSALE DES TERRAINS A OCCUPER.				FOSSÉS EN ÉLÉVATION A DÉTRUIRE.		
INDICATION DES PROFILS.	Longueur entre les profils servant de point de comparaison.	INCLINAISON PAR MÈTRE — De gauche à droite.	INCLINAISON PAR MÈTRE — De droite à gauche.	Situation des fossés Indication des points portés au plan.	Longueur de chaque section.	Cube total approximatif des terres à déplacer par section de longueur.

Lieux d'extraction des matériaux.

TABLEAU G.

NUMÉROS des sections.	INDICATION des sections par les numéros des profils.	DÉSIGNATION DES TERRAINS.
1	du n° 17 au 67	le caillou sera ramassé sur tout le territoire de la commune
2	du n° 17 au n° 53	Le sera extrait dans les parcelles n° 1, 2, et 3 section B, Polygones A de la matrice cadastrale de la commune d'Hermanville, lesquelles parcelles appartiennent à Mlle Pauline Lemoyne d'Aubermesnil demeurant à Hermanville et sont occupées par Mr Cuny Jean [illegible] au même lieu

ART. 29. — L'entrepreneur devra reconnaître avant l'adjudication l'importance des travaux à exécuter, parce que, sous aucun prétexte, aucune demande en augmentation, soit dans la masse et le transport des terrassements, soit dans le prix du mètre cube de cailloux, soit pour tout autre motif, ne sera admise, l'entrepreneur ayant dû se rendre compte, avant de déposer sa soumission, de l'état des lieux, des difficultés et des ressources que présentent les terrains traversés et les travaux à exécuter.

ART. 30. — Les à-comptes donnés à l'entrepreneur ne pourront, dans aucun cas, s'élever au-delà des 5/6es, et le solde de l'entreprise n'aura lieu qu'après la réception définitive des travaux.

Détail estimatif de la dépense.

Terrassements et empierrement

Numéros des sections.	CONSTRUCTION NEUVE. Longueurs.	Prix moyen.	Prix de chaque section.	ENTRETIEN. Mètres cub. de matériaux.	Prix du mètre.	Dépenses.	Temps du Cantonnier	Prix par mois.	Dépenses.	Dépenses total. d'entretien par section.	Dépenses totales par chaque section.
1	909.80	[illegible]	146.24	26.97	3.90	97.31	un mois	18.00	18.00	115.31	1011.55
2	794.20	4.61	803.06	8.30	id	32.60	1/2	id	24.00	56.60	77.00
Buses, tableau C.											
Rampe d'accès, id. D.											977.50
	1704.00		2108.90	33.31		129.91	1 1/2		72.00	201.91	2748.53

Total de la dépense passible du rabais 2748.53

Somme à valoir pour dépenses imprévues 251.47

Total général de la dépense 3000.00

Le présent détail estimatif montant à la somme de trois mille francs

dont deux mille sept cent quarante huit francs cinquante trois centimes sont susceptibles du rabais de l'adjudication.

Dressé par l'Agent-Voyer d'arrondissement. du canton de Bacqueville à Bacqueville le 27 mai 1862

[signature]

Vu par le maire

[signature]

Vu et vérifié
Dieppe le 4 juin 1862
l'Agent-voyer d'arrond.t
[signature]

Vu et proposé :

Vu par le Sous-Préfet : Rouen, le 18

le 18 L'Agent-Voyer en chef.

Vu et approuvé :

Rouen, le 185 .

Le Préfet de la Seine-Inférieure,

Rouen. — Imp. et Lith. de E. CAGNIARD.