Indice n° : 76335-001

Indice issu des archives - sans localisation précise (parcelle "napoléonienne")

Localisation

Département : 76 - Seine-Maritime

Commune : Gueutteville

Repères locaux

Hameau/Lieu-dit : Plaine de Varneville

Autre (route, chemin...) :

Coordonnées

Système :

Orig. report carto : *Cadastre Napo non corrigé*

x :

y :

Précision :

Type de Report : *Parcelle*

Contexte

Geomorphologique : *Plateau*

Source(s) de l'information

Reprise indice sans modification du RICS initial :explor-e / 76335-01 / septembre 2011

Archives (Cf. fiche(s) détaillée(s) page(s) suivante(s))

Départementales || Réf.: 8S20 | Parcelle: 285 | || Date: 28/11/1888 |

Témoignages

Photo aérienne

Terrain

- ☐ Effondrement
- ☐ Affaissement-dépression
- ☐ Zone remblayée
- ☐ Puits
- ☐ Entrée à flanc de coteaux (cavage)
- ☐ Arbre isolé
- ☐ Autre :
- ☑ Aucun

Géométrie :

- ☐ Circulaire — Diamètre (m) # — Profondeur max (m) #
- ☐ Quelconque — Longueur min (m) # — Longueur max (m) #

Observations

Pas d'indice visible

Origine probable de l'indice

Type

- ☑ Carrière souterraine
- ☐ Carrière à ciel ouvert
- ☐ Carrière type inconnu
- ☐ Karstique (Naturel)
- ☐ Indéterminé
- ☐ Puits à eau

Matière extraite

- ☑ Marne
- ☐ Pierre de taille
- ☐ Cailloux
- ☐ Argile
- ☐ Sable

Commentaires

Relation possible avec l'indice 60.

Indice 76335-001 / Détail document d'archives anciennes

Origine du document	*Archives départementales*		
	Cote : **8S20**		
Elements extraits	*Date du document :* **28/11/1888**		
	Type ouvrage : **Marnière souterraine**		
	Déclarant : **DE MONTAIGNAC Louis**		
	Locataire ou fermier :		
	Propriétaire :		
Elements de localisation	*Plan de localisation :*		*Echelle :*
	Lieu-dit :		
	Cadastre de référence : **Napoléonien**		
	Référence parcellaire : *Section :*	*Parcelle :* **285**	
	Autre information :		
	Observations : **marnière à galeries souterraines**		
Elements de dimensionnement déclarés	*Plan d'extension :*		*Echelle :*
	Caractéristiques puits : *Profondeur*	*/ Diamètre*	*/ Maçonné*
	Volume exploité :		
	Nombre d'étage(s) :		
	Chambres(s) :		
	Observations :		

Indice n° : 76335-002

Indice issu des archives - sans localisation précise (parcelle "napoléonienne")

Localisation

Département : 76 - Seine-Maritime

Commune : Gueutteville

Repères locaux

Hameau/Lieu-dit : Plaine de Saint-Ouen

Autre (route, chemin...) :

Coordonnées

Système :

Orig. report carto : *Cadastre Napo non corrigé*

x :

y :

Précision :

Type de Report : *Parcelle*

Contexte

Geomorphologique : *Plateau*

Source(s) de l'information

Reprise indice sans modification du RICS initial :explor-e / 76335-01 / septembre 2011

Archives (Cf. fiche(s) détaillée(s) page(s) suivante(s))

Départementales || Réf.: 8S16 | Section: A | Parcelle: 244 | || Date: 1891 |
Départementales || Réf.: 8S20 | Section: A | Parcelle: 244 | || Date: 1891 |

Témoignages

Photo aérienne

Terrain

- ☐ Effondrement
- ☐ Affaissement-dépression
- ☐ Zone remblayée
- ☐ Puits
- ☐ Entrée à flanc de coteaux (cavage)
- ☐ Arbre isolé
- ☐ Autre :
- ☑ **Aucun**

Géométrie :

- ☐ Circulaire — Diamètre (m) # — Profondeur max (m) #
- ☐ Quelconque — Longueur min (m) # — Longueur max (m) #

Observations

Pas d'indice visible

Origine probable de l'indice

Type

- ☑ **Carrière souterraine**
- ☐ Carrière à ciel ouvert
- ☐ Carrière type inconnu
- ☐ Karstique (Naturel)
- ☐ Indéterminé
- ☐ Puits à eau

Matière extraite

- ☐ Marne
- ☐ Pierre de taille
- ☐ Cailloux
- ☐ Argile
- ☐ Sable

Commentaires

Indice 76335-002 / Détail document d'archives anciennes

Origine du document

Archives départementales
Cote : 8S16

Elements extraits

Date du document : 1891
Type ouvrage : Carrière
Déclarant : DE MONTAIGNAC Raymond
Locataire ou fermier :
Propriétaire :

Elements de localisation

Plan de localisation : *Echelle :*
Lieu-dit :
Cadastre de référence : Napoléonien
Référence parcellaire : *Section :* A *Parcelle :* 244
Autre information :
Observations :

Elements de dimensionnement déclarés

Plan d'extension : *Echelle :*
Caractéristiques puits : *Profondeur* */ Diamètre* */ Maçonné*
Volume exploité :
Nombre d'étage(s) :
Chambres(s) :
Observations :

Indice 76335-002 / Détail document d'archives anciennes

Origine du document

Archives départementales
Cote : 8S20

Elements extraits

Date du document : 1891
Type ouvrage : Carrière
Déclarant : L'amiral de MONTAIGNAC
Locataire ou fermier :
Propriétaire :

Elements de localisation

Plan de localisation : *Echelle :*
Lieu-dit :
Cadastre de référence : Napoléonien
Référence parcellaire : *Section :* A *Parcelle :* 244
Autre information :
Observations : carrière

Elements de dimensionnement déclarés

Plan d'extension : *Echelle :*
Caractéristiques puits : *Profondeur* */ Diamètre* */ Maçonné*
Volume exploité :
Nombre d'étage(s) :
Chambres(s) :
Observations :

NUMÉROS d'ordre par exploitation.	DÉSIGNATION DE L'EXPLOITANT.	DÉSIGNATION de LA CONCESSION OU DE L'EXPLOITATION.	COMMUNE DE LA CONCESSION ou exploitation.	NOMBRE D'OUVRIERS.
884	Ragot Jules, à Brachy.	N° 14. Son E. Polyg. B.	Brachy.	2
885	Drobecq Hippolyte, à La Feuillie.	N° 21 P. Son J.	La Feuillie.	2
886	Chabé Charles, à Belleville-s/mer.	N° 320. Son B.	Belleville-s/mer.	2
887	Giffard Marie, à Auppegard.	N° 10. Son A. Polyg. C.	Auppegard.	2
888	Lheureux Albert, à Lammerville.	N° 33. Son A. Polyg. B.	Lammerville.	2
889	Caudebec Boniface, à Ectot-l'Auber.	N° 301. Son A.	Ectot-l'Auber.	2
890	Basire Elie, à Canville-les-deux-Eglises.	N° 802. Son A.	Canville-les-deux-Eglises.	2
891	Carpentier Jean, à Martin-Eglise.	N° 198. Son A.	Martin-Eglise.	2
892	Levasseur, à Authieux-Ratiéville.	N° 46.	Authieux-Ratiéville.	2
893	Auber Albert, à Fontaine-le-Bourg.	N° 319. Son D.	Fontaine-le-Bourg.	2
894	Sever Julien, — do —	N° 330. Son D.	— do —	2
895	Joly Léon, à Estouteville-Ecalles.	Estouteville-Ecalles.	Estouteville-Ecalles.	2
896	Roussel Eugène, à Auzouville-s/Ry.	N° 344. Son B.	Auzouville-s/Ry.	2
897	de Montaignac Raymond, à Gueutteville.	N° 244. Son A.	Gueutteville.	2
898	Andrieu Louis, à St Aubin-Celloville.	N° 1. Son A.	St Aubin-Celloville.	2
899	Olivier Flavien, à Heugleville s/Scie.	N° 47. Son C.	Heugleville-s/Scie.	2
900	Quesnel Pierre, à Offranville.	N° 476. Son A.	Offranville.	2
901	Letellier, — do —	N° 234. Son D.	— do —	2
902	Thierry Antoine, à St Maclou-de-Folleville.	N° 157. Son A.	St Victor-l'Abbaye.	2
903	Bonamy Pierre, — do —	N° 153 P. Son A.	St Maclou-de-Folleville.	2
904	Vatinel Narcisse, — do —	N°s 85, 86, 87. Son B.	— do —	2
905	Burgeaux Victor, — do —	N° 114. Son C.	— do —	2
906	Bennetot Eugène, à Carville-pot-de-fer.	N° 245. Son C.	Carville-pot-de-fer.	2
907	Vauchel Pierre, au Tilleul.	N° 33. Son B. Polyg. D.	Le Tilleul.	2
908	Gosset Ernest, — do —	N° 17. Son A. Polyg. B.	— do —	2
909	Néel Joseph, à Omonville.	N° 39.	Lamberville.	2

62

Numéros d'ordre par concession ou exploitation. 1	Désignation et adresse de l'exploitant. 2	Nom et adresse du représentant. 3	Désignation de la concession. 4	Désignation ou nature de la minière ou carrière. 5	Communes du lieu de l'exploitation. 6	Nombre d'ouvriers. 7	Motifs de la dispense proposée par l'ingénieur ordinaire. 8	Observations et propositions de l'ingénieur en chef. 9	Décision du préfet. 10
873	Lemaître Jules, à Hattenville.	Le même.	N° 131. S^on A.	Marnière.	Hattenville.	2	Faible importance de l'exploitation.	Avis conforme	Les carrières désignées ci-contre ont été dispensées de délégués à la sécurité des ouvriers mineurs par arrêté du 11 février 1891
874	Séry Paul, à Bolleville.		N° 62. S^on A.		Trémauville.	2			
875	Biard Tranquille, à Canville Pot-de-fer.		N° 68. S^on B.		Canville Pot-de-fer.	2			
876	Bonneville, à Sausseuzemare-en-Caux.		N° 460. S^on A.		Sausseuzemare-en-Caux.	2			
877	Caron Louis, à La Frenaye.		N° 56. S^on B.		La Frenaye.	2			
878	Beaumont Honoré, à Rocquemont.		N° 251. S^on C.		Rocquemont.	2			
879	Lebert Émile, à Servaville s/ Ry.		N° 695. S^on B.		Servaville sur Ry.	2			
880	Marais Prosper, à Ste Croix-sur-Buchy.		H^eau de Grand Pré.		Ste Croix-sur-Buchy.	2			
881	Couturier Henri, — de —		Vieux-Manoir.		Vieux Manoir.	2			
882	Vasselin Marie, à Beaunay.		Beaunay.		Beaunay.	2			
883	Marc Raphaël, à Auzouville s/ Ry.		N° 64. S^on C.		Auzouville s/ Ry.	2			
884	Ragot Jules, à Brachy.		N° 14. S^on F. Polyg. B.		Brachy.	2			
885	Drobecq Hippolyte, à La Feuillie.		N° 21^f. S^on J.		La Feuillie.	2			
886	Chabé Charles, à Belleville s/ mer.		N° 320. S^on B.		Belleville s/ mer.	2			
887	Giffard Marie, à Auppegard.		N° 10. S^on A. Polyg. C.		Auppegard.	2			
888	Lheureux Albert, à Lammerville.		N° 33. S^on A. Polyg. B.		Lammerville.	2			
889	Caudebec Boniface, à Ectot l'Auber.		N° 301. S^on A.		Ectot l'Auber.	2			
890	Basire Élie, à Canville les deux églises.		N° 802. S^on A.		Canville les deux Églises.	2			
891	Carpentier Jean, à Martin-Église.		N° 198. S^on A.		St Martin-Église.	2			
892	Levasseur, à Anthieux-Ratiéville.		N° 46.		Anthieux-Ratiéville.	2			
893	Auber Albert, à Fontaine-le-Bourg.		N° 319. S^on D.		Fontaine-le-Bourg.	2			
894	Julien Sever, — de —		N° 330. S^on D.		— de —	2			
895	Joly Léon, à Estouteville-Écalles.		Estouteville-Écalles.		Estouteville-Écalles.	2			
896	Roussel Eugène, à Auzouville s/ Ry.		N° 344. S^on B.		Auzouville sur Ry.	2			
897	de Montaignac Raymond, à Gueutteville.	Monchablon, à Gueutteville.	N° 244. S^on A.		Gueutteville.	2			

OBSERVATIONS.

96

NUMÉROS D'ORDRE.	DÉLIBÉRATIONS.				
1.032	Marais Prosper	Ste Croix s/ Buchy	"	2 Janvier	7 Janvier
1.033	Adèle Vatselin	Beaunay	N° 219 Son B	"	id
1.034	Giffard Marie	Auppegard	Son A N° 10.	6 Jan	9 janvier
1.035	Letellier	Offranville	Son D Nos 231. 233 234. 235 236	8 Janvier	16 Janvier
1.036	Caudebec Boniface	Cotot l'Auber	Son A N° 301	2 id	16 Janvier
1.037	Julien Sever	Fontaine le Bourg	Son D N° 330	8 Janvier	id
1.038	Levasseur	Authieux Ratiéville	N° 16	7 Janvier	id
1.039	Basire Élie	Cauville les 2 Églises	Son A N° 102	8 Janvier	id
1.040	Beuzelot Eugène	Carville Pot de Fer	Son C N° 245		id
1.041	Thierry Antoine	St Maclou la Folleville	Son A N° 157		id
1.042	Carpentier	Martin Église	N° 196	24 Xbre	id
1.043	Victor Bourgeaux	St Maclou de Folleville	Son C N° 114	9 Janvier	id
1.044	Saintval de Montaignac	Yquebeuville	Son A N° 244	"	id
1.045	Chevenne Albert	Cammerville	Son A N° 33	8 Janvier	id
1.046	Auber Albert	Fontaine le Bourg	Son D N° 319	10 Janvier	id
1.047	Pierre Bonamy	St Maclou de Folleville	Son A N° 155	id	id
1.048	Vatinel Narcisse	id	Son B Nos 85. 86. 87	id	id
1.049	Roussel Eugène	Auzouville s/ Ry	Son B N° 344	"	id
1.050	Joly Léon	Estouteville Écalles	"	10 Janvier	id
1.051	Bovein Gustave	La Feuillie	Son A N° 462	14 Janvier	id
1.052	Quesnel Pierre	Offranville	N° 476	13 Janvier	id
1.053	Olivier Auguste	Longueville s/ Scie	Son C N° 47	14 Janvier	id
1.054	Andrieu Louis	St Aubin Celloville	Son A N° 1	12 Janvier	id
1.055	Dupuis Léonard	Heugleville		13 id	17 Janvier
1.056	Niel Ouvrouville	Lamberville	N° 49	"	id
1.057	Cravel	Beaunay	"	13 Janvier	id
1.058	Vauchel Pierre	Tilleul	Son B N° 33	14 id	id
1.059	Gosset Ernest	id	Son A N° 17	id	id
1.060	Hanchecorne	Ocqueville	Son A N° 88	12 Janvier	19 Janvier
1.061	Durand	Frichemesnil	"	4 id	id
1.062	Marchand Victor	id	"	id	id
1.063	Vve Barbulée	Saussay	N° 67 Son A	"	id
1.064	A. Laurent	Pt Quevilly	"	11 Janvier	id

NUMÉROS D'ORDRE.	DÉLIBÉRATIONS.				
1.065	Bailly Baudouin	Bailly en Rivière	N° 88 Son A	16 Janvier	20 Janvier
1.066	Groux Théodule	Étaimpuis	Nos 145 et 146 Son C		id
1.067	Nottias Louis	N. D. du Parc		17 Janvier	id
1.068	Mauger Louis	Vassonville	Son D N° 94	"	id
1.069	Lebellier Dominique	Bosc Roger	Son C N° 148		id
1.070	E. Bellière	Hareauville	N° 156 Son B	17 Janvier	id
1.071	Thérould Isidore	Yvecrique	N° 173 Son A	id	id
1.072	Vve Ridel	Manneville et Plains	"	id	id
1.073	Bance Maximin	St Germain des Essourts	"		id
1.074	Guéroult	Offranville	N° 87 Son D	17 Janvier	id
1.075	Lecouteux	Ectotteville les Baons	N° 3 Son B	"	21 Janvier
1.076	Demarre Pierre	Ste Foy	N° 10 Son D	"	id
1.077	Déprelly Gustave	Rouville	N° 442 Son B	18 Janvier	22 Janvier
1.078	Lesueur Adolphe	Goupillières	N° 134 Son A	20 Janvier	id
1.079	Lemire Auguste	Val Manneville	N° 16 Son B	21 Janvier	24 Janvier
1.080	Bertin Albert	Ste Croix s/ Buchy	Nos 54 à 59 Son E / Nos 419. 420. 421 Son D / Nos 164. 162. 189. 191	id	id
1.081	Pesquet Louis	Bosc le Hard		20 Janvier	27 Janvier
1.082	Boulongne Charles	La Feuillie	N° 6 Son J	25 Janvier	id
1.083	Delépine Godebout	Greuville	N° 2 Son A	"	id
1.084	Lionel Eugène	id	N° 63 Son B	"	id
1.085	Pelfrène Clovis	Limésy	N° 151 Son B	27 Janvier	id
1.086	Albert France	St Vaast du Val	N° 79 Son A	id	id
1.087	Laurent Alfred	Écalles Alix	N° 46 Son C		id
1.088	Levavasseur J.	Bénesville		20 Janvier	id
1.089	Izarn Pierre Eugène	St Martin aux Arbres	Son B N° 192	18 Janvier	id
1.090	Onésime Boulanger	Cailleville les 2 églises	"		id
1.091	Godefroy Gustave	Imbleville	Son C N° 147	"	id
1.092	Anquetil	Ermeville		23 Janvier	id
1.093	Leroi Daniel	Londinières	Nos 241. 242 Son B	24 id	id
1.094	F. Desmarest Debonteville	Fontaine le Bourg	N° 43 Son C	27 Janvier	27 Janvier
1.095	Maria St Arnoult	Hameauville	N° 75 Son A	23 janvier	id
1.096	Joly Léon	Estouteville Écalles	"	25 id	id
1.097	Bachelet P.	Blosseville s/ mer	431 Son B	25 Janvier	30 Janvier
1.098	Dumesnil C.	St Vt l'Abbaye	234 Son B	"	id
1.099	Bachelet P.	Limésy	N° 112 Son A	"	id

Indice n° : 76335-003

Indice issu des archives - sans localisation précise (parcelle "napoléonienne")

Localisation

Département : 76 - Seine-Maritime

Commune : Gueutteville

Repères locaux

Hameau/Lieu-dit : Plaine de Gueutteville

Autre (route, chemin...) :

Coordonnées

Système :

Orig. report carto : *Cadastre Napo non corrigé*

x :

y :

Précision :

Type de Report : *Parcelle*

Contexte

Geomorphologique : *Plateau*

Source(s) de l'information

Reprise indice sans modification du RICS initial :explor-e / 76335-01 / septembre 2011

Archives (Cf. fiche(s) détaillée(s) page(s) suivante(s))

Départementales || Réf.: 8S16 | Section: ?? (A) | Parcelle: 2 | || Date: 1893 |

Témoignages

Photo aérienne

Terrain

- ☐ Effondrement
- ☐ Affaissement-dépression
- ☐ Zone remblayée
- ☐ Puits
- ☐ Entrée à flanc de coteaux (cavage)
- ☐ Arbre isolé
- ☐ Autre :
- ☑ Aucun

Géométrie :

- ☐ Circulaire — Diamètre (m) # — Profondeur max (m) #
- ☐ Quelconque — Longueur min (m) # — Longueur max (m) #

Observations

Pas d'indice visible

Origine probable de l'indice

Type

- ☑ Carrière souterraine
- ☐ Carrière à ciel ouvert
- ☐ Carrière type inconnu
- ☐ Karstique (Naturel)
- ☐ Indéterminé
- ☐ Puits à eau

Matière extraite

- ☑ Marne
- ☐ Pierre de taille
- ☐ Cailloux
- ☐ Argile
- ☐ Sable

Commentaires

Indice 76335-003 / Détail document d'archives anciennes

Origine du document

Archives départementales

Cote : **8S16**

Elements extraits

Date du document : **1893**

Type ouvrage : **Carrière**

Déclarant : **LANGLOIS**

Locataire ou fermier :

Propriétaire : **DE MONTAIGNAC**

Elements de localisation

Plan de localisation : *Echelle :*

Lieu-dit :

Cadastre de référence : **Napoléonien**

Référence parcellaire : *Section :* **?? (A)** *Parcelle :* **2**

Autre information :

Observations : **Etat des exploitations dispensés de délégués mineurs (donc carrière en exploitation à la date du document) // Pas de section cadastrale précisée, mais il s'agit d'une section unique (donc section A)**

Elements de dimensionnement déclarés

Plan d'extension : *Echelle :*

Caractéristiques puits : *Profondeur* */ Diamètre* */ Maçonné*

Volume exploité :

Nombre d'étage(s) :

Chambres(s) :

Observations :

NUMÉROS d'ordre par exploitation.	DÉSIGNATION DE L'EXPLOITANT.	DÉSIGNATION de LA CONCESSION OU DE L'EXPLOITATION.	COMMUNE DE LA CONCESSION ou exploitation.	NOMBRE D'OUVRIERS.
1511	Delamare Jules, à Criquetot-s/-Longueville.	N° 193. pon A.	Criquetot-s/-Longueville.	2
1512	Chosfils Jean, aux Vosges.	N° 176. pon B.	Les Vosges.	2
1513	Caron Jules, à Thil-Manneville.	N° 77. pon B.	Auenes.	2
1514	Levavasseur Edmond, à Cailly.	N° 16. pon A.	Cailly.	2
1515	Dufville Charles, à Bretteville-St-Laurent.	N° 170. pon A.	Bretteville-St-Laurent.	2
1516	Lambard Modeste, à Offranville.	N° 479. pon C.	Offranville.	2
1517	Brunel François à Rocquemont.	N° 326. pon B.	Rocquemont.	2
1518	Bne de Joinville, à St-Vaast-du-Val, par Limbert, à Yvetot.	N° 154. pon C.	St-Vaast-du-Val.	2
1519	Delabarre Alexis, à Fruchet-St-Siméon.	N° 29. pon C.	Tôtes.	2
1520	Jamard Nicolas, à Ernemont-sur-Buchy.	N° 4.	Ernemont-sur-Buchy.	2
1521	Blanquet Auguste, à Ingouville-s/-mer.	N° 546.	Ingouville-sur-mer.	2
1522	Langlois, à Gueutteville, pt Mis de Montaigu.	N° 2.	Gueutteville.	2
1523	——— de ———	N° 249.	——— de ———	2

ART. 2

Le maire de chacune des communes énumérées ci-dessus est chargé de notifier à chacun des exploitants de sa commune l'extrait du présent arrêté qui le concerne.

ART. 3.

Ampliation du présent arrêté sera adressée à M. l'Ingénieur en chef des mines.

Fait à Rouen le 7 Mars 1893

Le Préfet,

[illegible]

Archive associée : AD-A

NUMÉROS d'ordre par concession ou exploitation. 1	DÉSIGNATION ET ADRESSE DE L'EXPLOITANT. 2	NOM ET ADRESSE DU REPRÉSENTANT. 3	DÉSIGNATION DE LA CONCESSION. 4	DÉSIGNATION OU NATURE DE LA MINIÈRE OU CARRIÈRE. 5	COMMUNES DU LIEU DE L'EXPLOITATION. 6	NOMBRE d'ouvriers. 7	MOTIFS DE LA DISPENSE PROPOSÉE par l'ingénieur ordinaire. 8	OBSERVATIONS et PROPOSITIONS DE L'INGÉNIEUR EN CHEF. 9	DÉCISION du PRÉFET. 10
1499	Vinot Narcisse, à Duffay.	Le même.	Nº 356. Pon A.	Marne.	Pévis.	2	Faible importance de l'exploitation.	Avis conforme	
1500	Engrand Hippolyte, à Bosc-le-Hard.		Nº 116. Pon B.		Bosc-le-Hard.	2			
1501	Tételin Célestin, — dº —		Nº 31. Pon F.		— dº —	2			
1502	Samel, Jean, — dº —		Nº 136 et 137. Pon B.		— dº —	2			
1503	Marc Louis, à Rainfreville.				Rainfreville.	2			
1504	Vanchon Edmond, à Royville.		Nº 126. Pon A.		Royville.	2			
1505	— dº —		Nº 17. Pon A.		— dº —	2			
1506	— dº —		Nº 175. Pon A.		— dº —	2			
1507	Philippe Henri, à Grigneuseville.		Nº 8. Pon A.		Grigneuseville.	2			
1508	de Bray, à Ste Croix-s/-Buchy.		Nº 411. Pon D.		Bosc-Roger.	2			
1509	Lefebvre Ferdinand, à St Aubin-Celloville.		Nº 188. Pon B.	Argile.	St Aubin-Celloville.	2			
1510	Dufour Eugène, à St Vaast-du-Val.		Nº 142. Pon B.	Marne	St Vaast-du-Val.	2			
1511	Delamare Jules, à Criquetot-s/-Longueville.		Nº 193. Pon A.		Criquetot-sur-Longueville.	2.			
1512	Chefils Jean, aux Loges.		Nº 176. Pon B.		Les Loges.	2			
1513	Caron Jules, à Thil-Manneville.		Nº 77. Pon B.		Gueures.	2			
1514	Levavasseur Edmond, à Cailly.		Nº 16. Pon A.		Cailly.	2			
1515	Neufville Charles, à Bretteville-St Laurent.		Nº 170. Pon A.		Bretteville-St Laurent.	2			
1516	Lambard Modeste, à Offranville.		Nº 479. Pon C.		Offranville.	2			
1517	Brunel François, à Rocquemont.		Nº 326. Pon B.		Rocquemont.	2			
1518	Bne de Joinville, à St Vaast-du-Val.	Rimbert, à Yvetot.	Nº 154. Pon C.		St Vaast-du-Val.	2			
1519	Delabarre Alexis, à [illegible]	Le même.	Nº 29. Pon C.		Luneray.	2			
1520	Samand Nicolas, à Ernemont-s/-Buchy.		Nº 4.		Ernemont-s/-Buchy.	2			
1521	Blanquet Auguste, à Ingouville-s/-mer.		Nº 596.		Ingouville-s/-mer.	2			
1522	Mme de Montaigu, à Gueutteville.	Langlois.	Nº 2.		Gueutteville.	2			
1523	— dº —	— dº —	Nº 249.		— dº —	2			

OBSERVATIONS.

7

Indice n° : 76335-004

Indice issu des archives - sans localisation précise (parcelle "napoléonienne")

Localisation

Département : 76 - Seine-Maritime

Commune : Gueutteville

Repères locaux

Hameau/Lieu-dit : Plaine de Saint-Ouen

Autre (route, chemin...) :

Coordonnées

Système :

Orig. report carto : *Cadastre Napo non corrigé*

x :

y :

Précision :

Type de Report : *Parcelle*

Contexte

Geomorphologique : *Plateau*

Source(s) de l'information

Reprise indice sans modification du RICS initial :explor-e / 76335-01 / septembre 2011

Archives (Cf. fiche(s) détaillée(s) page(s) suivante(s))

Départementales || Réf.: 8S16 | Section: ?? (A) | Parcelle: 249 | || Date: 1893 |

Témoignages

Photo aérienne

Terrain

- ☐ Effondrement
- ☐ Affaissement-dépression
- ☐ Zone remblayée
- ☐ Puits
- ☐ Entrée à flanc de coteaux (cavage)
- ☐ Arbre isolé
- ☐ Autre :
- ☑ Aucun

Géométrie :

- ☐ Circulaire — Diamètre (m) # — Profondeur max (m) #
- ☐ Quelconque — Longueur min (m) # — Longueur max (m) #

Observations

Pas d'indice visible

Origine probable de l'indice

Type

- ☑ Carrière souterraine
- ☐ Carrière à ciel ouvert
- ☐ Carrière type inconnu
- ☐ Karstique (Naturel)
- ☐ Indéterminé
- ☐ Puits à eau

Matière extraite

- ☑ Marne
- ☐ Pierre de taille
- ☐ Cailloux
- ☐ Argile
- ☐ Sable

Commentaires

Indice 76335-004 / Détail document d'archives anciennes

Origine du document	*Archives départementales*	
	Cote :	**8S16**
Elements extraits	*Date du document :*	**1893**
	Type ouvrage :	**Carrière**
	Déclarant :	**LANGLOIS**
	Locataire ou fermier :	
	Propriétaire :	**DE MONTAIGNAC**
Elements de localisation	*Plan de localisation :*	*Echelle :*
	Lieu-dit :	
	Cadastre de référence :	**Napoléonien**
	Référence parcellaire :	*Section :* **?? (A)** *Parcelle :* **249**
	Autre information :	
	Observations :	**Etat des exploitations dispensés de délégués mineurs (donc carrière en exploitation à la date du document) // Pas de section cadastrale précisée, mais il s'agit d'une section unique (donc section A)**
Elements de dimensionnement déclarés	*Plan d'extension :*	*Echelle :*
	Caractéristiques puits :	*Profondeur* *Diamètre* *Maçonné*
	Volume exploité :	
	Nombre d'étage(s) :	
	Chambres(s) :	
	Observations :	

NUMÉROS d'ordre par exploitation.	DÉSIGNATION DE L'EXPLOITANT.	DÉSIGNATION de LA CONCESSION OU DE L'EXPLOITATION.	COMMUNE DE LA CONCESSION ou exploitation.	NOMBRE D'OUVRIERS.
1511	Delamare Jules, à Criquetot-s/-Longueville.	N° 193. pon A.	Criquetot-s/-Longueville.	2
1512	Chorfils Jean, aux Loges.	N° 176. pon B.	Les Loges.	2
1513	Caron Jules, à Thil-Manneville.	N° 77. pon B.	Gueures.	2
1514	Levavasseur Edmond, à Cailly.	N° 16. pon A.	Cailly.	2
1515	Neufville Charles, à Bretteville-St-Laurent.	N° 170. pon A.	Bretteville-St-Laurent.	2
1516	Lambard Modeste, à Offranville.	N° 479. pon C.	Offranville.	2
1517	Brunel François à Rocquemont.	N° 326. pon B.	Rocquemont.	2
1518	Bne de Joinville, à St Vaast-du-Val, par Pimbert, à Yvetot.	N° 154. pon C.	St Vaast-du-Val.	2
1519	Delahaye Alexis, à Gruchet-St-Siméon.	N° 29. pon C.	Luneray.	2
1520	Jamard Nicolas, à Ernemont-sur-Buchy.	N° 4.	Ernemont-sur-Buchy.	2
1521	Blanquet Augustin, à Ingouville-s/-mer.	N° 546.	Ingouville-sur-mer.	2
1522	Langlois, à Gueutteville, pt Mis de Montaignac.	N° 2.	Gueutteville.	2
1523	——— de ———	N° 249.	——— de ———	2

ART. 2

Le maire de chacune des communes énumérées ci-dessus est chargé de notifier à chacun des exploitants de sa commune l'extrait du présent arrêté qui le concerne.

ART. 3.

Ampliation du présent arrêté sera adressée à M. l'Ingénieur en chef des mines.

Fait à Rouen le 7 Mars 1893

Le Préfet,

[illegible]

Numéros d'ordre par concession ou exploitation. 1	Désignation et adresse de l'exploitant. 2	Nom et adresse du représentant. 3	Désignation de la concession. 4	Désignation ou nature de la minière ou carrière. 5	Communes du lieu de l'exploitation. 6	Nombre d'ouvriers. 7	Motifs de la dispense proposée par l'ingénieur ordinaire. 8	Observations et propositions de l'ingénieur en chef. 9	Décision du préfet. 10
1499	Vinot Narcisse, à Buffay.	Le même.	N°. 356. pon A.	Marne.	Pévis.	2	Faible importance de l'exploitation.	avis conforme	
1500	Engrand Hippolyte, à Bosc-le-Hard.		N°. 116. pon B.		Bosc-le-Hard.	2			
1501	Tételin Célestin, — do —		N°. 31. pon F.		— do —	2			
1502	Panel, Jean, — do —		N°. 136 et 137. pon B.		— do —	2			
1503	Marc Louis, à Rainfreville.				Rainfreville.	2			
1504	Lanchon Edmond, à Royville.		N°. 126. pon A.		Royville.	2			
1505	— do —		N°. 17. pon A.		— do —	2			
1506	— do —		N°. 175. pon A.		— do —	2			
1507	Philippe Henri, à Grigneuseville.		N°. 8. pon A.		Grigneuseville.	2			
1508	de Bray, à Ste Croix-s/-Buchy.		N°. 411. pon D.		Bosc-Roger.	2			
1509	Lefebvre Ferdinand, à St Aubin-Celloville.		N°. 188. pon B.	Argile.	St Aubin-Celloville.	2			
1510	Dufour Eugène, à St Vaast-du-Val.		N°. 142. pon B.	Marne	St Vaast-du-Val.	2			
1511	Delamare Jules, à Criquetot-s-Tougueville.		N°. 193. pon A.		Criquetot-sur-Tougueville.	2.			
1512	Chefils Jean, aux Loges.		N°. 176. pon B.		Les Loges.	2			
1513	Caron Jules, à Thil-Manneville.		N°. 77. pon B.		Gueures.	2			
1514	Lesavasseur Edmond, à Cailly.		N°. 16. pon A.		Cailly.	2			
1515	Neufville Charles, à Bretteville-St Laurent.		N°. 170. pon A.		Bretteville-St Laurent.	2			
1516	Lambard Modeste, à Offranville.		N°. 479. pon C.		Offranville.	2			
1517	Brunel François, à Rocquemont.		N°. 326. pon B.		Rocquemont.	2			
1518	Bne de Jouville, à St Vaast-du-Val.	Rimbert, à Yvetot.	N°. 154. pon C.		St Vaast-du-Val.	2			
1519	Delabarre, Alexis, à Juchet-St Ouidon	Le même.	N°. 29. pon C.		Vinceray.	2			
1520	Samand Nicolas, à Ernemont-s/-Buchy		N°. 4.		Ernemont-s/-Buchy	2			
1521	Blanquet Auguste, à Ingouville-s/-mer.		N°. 5 G.		Ingouville-s/-mer.	2			
1522	Mme de Montaigu, à Gueutteville.	Langlois.	N°. 2.		Gueutteville.	2			
1523	— do —	— do —	N°. 24 G.		— do —	2			

OBSERVATIONS.

7

Indice n° : 76335-005

Indice issu des archives - sans localisation précise (parcelle "napoléonienne")

Localisation

Département : 76 - Seine-Maritime

Commune : Gueutteville

Repères locaux

Hameau/Lieu-dit : Plaine de Varneville

Autre (route, chemin...) :

Coordonnées

Système :

Orig. report carto : *Cadastre Napo non corrigé*

x :

y :

Précision :

Type de Report : *Parcelle*

Contexte

Geomorphologique : *Plateau*

Source(s) de l'information

Reprise indice sans modification du RICS initial :explor-e / 76335-01 / septembre 2011

Archives (Cf. fiche(s) détaillée(s) page(s) suivante(s))

Départementales || Réf.: 8S21 | Section: A | Parcelle: 265 | || Date: 1902 |

Témoignages

Photo aérienne

Terrain

- ☐ Effondrement
- ☐ Affaissement-dépression
- ☐ Zone remblayée
- ☐ Puits
- ☐ Entrée à flanc de coteaux (cavage)
- ☐ Arbre isolé
- ☐ Autre :
- ☑ Aucun

Géométrie :

- ☐ Circulaire — Diamètre (m) # — Profondeur max (m) #
- ☐ Quelconque — Longueur min (m) # — Longueur max (m) #

Observations

Pas d'indice visible

Origine probable de l'indice

Type

- ☑ Carrière souterraine
- ☐ Carrière à ciel ouvert
- ☐ Carrière type inconnu
- ☐ Karstique (Naturel)
- ☐ Indéterminé
- ☐ Puits à eau

Matière extraite

- ☑ Marne
- ☐ Pierre de taille
- ☐ Cailloux
- ☐ Argile
- ☐ Sable

Commentaires

Type de carrière et nature des matériaux non précisés - Toutefois carrière souterraine de marne probable au vu du contexte.

Relation possible avec l'indice 59.

Explor-e 2023 : un doute subsiste sur la référence cadastrale

Indice 76335-005 / Détail document d'archives anciennes

Origine du document	*Archives départementales*			
	Cote : **8S21**			
Elements extraits	*Date du document :* **1902**			
	Type ouvrage : **Carrière**			
	Déclarant : **DUHAMEL E**			
	Locataire ou fermier :			
	Propriétaire :			
Elements de localisation	*Plan de localisation :*			*Echelle :*
	Lieu-dit :			
	Cadastre de référence : **Napoléonien**			
	Référence parcellaire : *Section :* **A**		*Parcelle :* **265**	
	Autre information :			
	Observations :			
Elements de dimensionnement déclarés	*Plan d'extension :*			*Echelle :*
	Caractéristiques puits : *Profondeur*		*/ Diamètre*	*/ Maçonné*
	Volume exploité :			
	Nombre d'étage(s) :			
	Chambres(s) :			
	Observations :			

Nos d'ordre.	Nom et prénoms du déclarant.	Commune ou a lieu l'exploitation de la carrière.	Section cadastrale.	Numéros du cadastre.	Date de la communication à la Préfecture.	Date de la communication au service des Mines.
3199	Freaud?, Ursin	Allouville Bellefosse	F	71	21 janvier 1902	21 janvier
3200	Blondel, Augustin	Foucart	A	313	" "	" "
1	Bellet, Ulysse?	Hattenville?	B	304	" "	" "
2	Margis?, Philbert	Sasseville	"	"	" "	" "
3	Lallemand, Jules	Hattenville	B	93	" "	" "
4	Morel, François	Ingouville	A	275	" "	" "
5	Bouteiller, Pierre	Ricarville	A	36	" "	" "
6	Guilbert, Paul	Étainhus	D	36	" "	" "
7	Desseaux, Émile	Étainhus	F	"	7 janvier	7 janvier
8	Cuvée A.	Auzouville s/ Ry	C	262	" "	" "
9	Caille Vve	Bermonville	B	253	" "	" "
3210	Lefebvre E.	St Aubin s/ Scie	A	21	" "	" "
1	Jamet	Bosc Bérenger		107	" "	" "
2	Lanalais? C.	Gillot?	A	6046	" "	" "
3	Vallée, Gustave	St Germain des Essourts			" "	" "
4	Crochet Vve	Entourville?	A	391-392	" "	" "
5	Martin	"	B	315 p	" "	" "
6	Frenette?	"	A	180	" "	" "
7	"	"	A	170	" "	" "
8	Guesnet?, Bernard	Dénaigny? Graimont	A	313	" "	" "
9	Grieton?, A.	Bouville la Rivière?	A	68	" "	" "
3220	Légaré	Foucart	F	70	" "	" "
1	Garnier?	Tocqueville?	B	205	" "	" "
2	Lesire? A. Vve	Greuville?	B	227	" "	" "
3	Thierry Vve	Ste Marguerite s/ Duclair	"	"	" "	" "
4	Delaune? Vve	Pikhegam?	C	3	" "	" "
5	Duhamel, E.	Guilleville?	A	207	" "	" "
6	Bende? Vve	"	A	507	" "	" "
7	Lelong, Jules	Hermanville?	A	26	" "	" "
8	Cotard?, Émile	Rocquemont	A	229	" "	" "
9	Delarue	Bosc-Roger	C	7	" "	" "
3230	Cercy?, Fernand	La Gaillarde	B	463	" "	" "
1	Renault, Edmond	Brignetot? s/ Longueville	A	1049	21 janv	21 janv
2	Grenillot?, Jules	Bouville la Baignarde	B	340	" "	" "
3	Frenay (?) G.	Englesqueville?	B	"	" "	" "
4	Ducros, Eugène	Étainhus	B	71	" "	" "

Nos d'ordre.	Nom et prénoms du déclarant.	Commune ou a lieu l'exploitation de la carrière.	Section cadastrale.	Numéros du cadastre.	Date de la communication à la Préfecture.	Date de la communication au service des Mines.
3235	Quesnel, Henri	Sauqueville?		159	21 janv	21 janv
6	Roger, Albert	Bouville la Baignarde	B	290	"	"
7	Dufour, Jules	Harvannes?	"	"	"	"
8	Loynel?, Edmond	Grigneuseville	C	89	"	"
9	Hue, Henri	Girville?	"	"	"	"
3240	Lemire?, Maurice	Bosc Bérenger	A	1418	"	"
1	Doucy?, Alphonse	Hattenville?		251	"	"
2	Lebaille?, Jules	Catteville les ...?	B	160	"	"
3	Friset?, Jean	Auzouville?	A	10	"	"
4	Fauchard?, Louis	Rocquemont	A	240-241	"	"
5	Godefroy, Albert	Cléon?	B	88	"	"
6	Bertin, Alphonse	Estouville?	A	90-410	"	"
7	Delaunay, Jules	La Rue St Pierre	A	43	"	"
8	Lemaitre?, Constant	Neville	C	444	"	"
9	Lefebvre, Vve	Martigny	A	253	"	"
3250	Bunneval? Ch.	Poray?	B	1044 P	"	"
1	Lebourg?, Jules?	Fréchy?	A?	105	"	"
2	Quesnel?	Jacqueville?	B	5	"	"
3	Renault, Hippolyte	Nantot l'Auray?	D	8	"	"
4	Leroy?, Valentin	Pont de l'Arche?	"	"	"	"
5	Saint Louis	Estouteville Écalles	D	575	"	"
6	Lefebvre?	Yquebeuf	A	277-279	"	"
7	Neufville?, Eugène	St Aubin du ...?	A	186	"	"
8	Courbois?	Loire?	"	"	"	"
9	Lesueur, Émile	Clais	C	21	"	"
3260	Duvieu?	Yquebeuf	A	224-225 226	"	"
1	Jamet, Maurice	Bosc Bérenger	A	118	"	"
2	Rousseil?, Albéric	Neville	C	744	"	"
3	Dupare? Vve	Hénouville	"	"	4 février	4 février
4	Julien	Grigneuseville	B	122	"	"
5	Fortier, A.	Anquetierville?	C	423	"	"
6	Leroy	Doudeville?	B	904	"	"
7	Lheronde?, J.	Amfreville la Campagne?	B	4	"	"
8	Simon, Henri	Betteville?	A	111 615	"	"
9	Hazard	Bolbec	"	"	"	"
3270	Bourdonnaye (de la)	Limésy	A	71	"	"

Indice n° : 76335-006

Indice issu des archives - sans localisation précise (parcelle "napoléonienne")

Localisation

Département : 76 - Seine-Maritime

Commune : Gueutteville

Repères locaux

Hameau/Lieu-dit : Plaine d'Ancretiéville

Autre (route, chemin...) :

Coordonnées

Système :

Orig. report carto : *Cadastre Napo non corrigé*

x :

y :

Précision :

Type de Report : *Parcelle*

Contexte

Geomorphologique : *Plateau*

Source(s) de l'information

Modification du RICS initial :explor-e / 76335-01 / septembre 2011

Archives (Cf. fiche(s) détaillée(s) page(s) suivante(s))

Départementales || Réf.: 8S21 | Section: A | Parcelle: 54 | || Date: 1902 |

Témoignages

Photo aérienne

Terrain

- ☐ Effondrement
- ☐ Affaissement-dépression
- ☐ Zone remblayée
- ☐ Puits
- ☐ Entrée à flanc de coteaux (cavage)
- ☐ Arbre isolé
- ☐ Autre :
- ☑ **Aucun**

Géométrie :

- ☐ Circulaire — Diamètre (m) # — Profondeur max (m) #
- ☐ Quelconque — Longueur min (m) # — Longueur max (m) #

Observations

Pas d'indice visible

Origine probable de l'indice

Type

- ☑ **Carrière souterraine**
- ☐ Carrière à ciel ouvert
- ☐ Carrière type inconnu
- ☐ Karstique (Naturel)
- ☐ Indéterminé
- ☐ Puits à eau

Matière extraite

- ☑ **Marne**
- ☐ Pierre de taille
- ☐ Cailloux
- ☐ Argile
- ☐ Sable

Commentaires

Type de carrière et nature des matériaux non précisés - Toutefois carrière souterraine de marne probable au vu du contexte.

Indice 76335-006 / Détail document d'archives anciennes

Origine du document	*Archives départementales*	
	Cote :	**8S21**
Elements extraits	*Date du document :*	**1902**
	Type ouvrage :	**Carrière**
	Déclarant :	**RENDU Vve**
	Locataire ou fermier :	
	Propriétaire :	
Elements de localisation	*Plan de localisation :*	*Echelle :*
	Lieu-dit :	
	Cadastre de référence :	**Napoléonien**
	Référence parcellaire :	*Section :* **A** *Parcelle :* **54**
	Autre information :	
	Observations :	**Déclaration d'ouverture // Nota : il s'agit bien de la parcelle A54 et non pas A504 (cf. écriture caractéristique du "4" par le rédacteur sur les autres références de la page)**
Elements de dimensionnement déclarés	*Plan d'extension :*	*Echelle :*
	Caractéristiques puits :	*Profondeur* */ Diamètre* */ Maçonné*
	Volume exploité :	
	Nombre d'étage(s) :	
	Chambres(s) :	
	Observations :	

N^os^ d'ordre.	Nom et prénoms du déclarant.	Commune ou a lieu l'exploitation de la carrière.	Section cadastrale.	Numéros du cadastre.	Date de la communication à la Préfecture.	Date de la communication au service des Mines.
3199	Ferrand, Ursin	Allouville Bellefosse	F	7	1902 21 Janvier	21 Janvier
3200	Blondel, Augustin	Fécamp	A	313	" "	" "
1	Bellet, Isidore	Hattenville	B	204	" "	" "
2	Marais, Philbert	Sassetot	"	"	" "	" "
3	Lallemand, Jules	Hattenville	B	93	" "	" "
4	Morel, François	Ingouville	A	396	" "	" "
5	Bouteiller, Pierre	Ricarville	A	36	" "	" "
6	Guilbert, Paul	Étaimpuis	D	86	" "	" "
7	Desseaux Émile	Étaimpuis	F	?	11 Janvier	11 Janvier
8	Cuvée A.	Auzouville s/ Ry	C	262	" "	" "
9	Bimlle Vve	Belmesnil	B	253	" "	" "
3210	Sulpice B.	St Aubin s/ Scie	A	21	" "	" "
1	Jamet	Bosc Bérenger		107	" "	" "
2	Langlois C.	Tullot	A	6076	" "	" "
3	Vallée Gustave	St Germain des Essarts		"	" "	" "
4	Cochet Vve	Intraville	A.	591-592	" "	" "
5	Mouton	"	B	215^P^	" "	" "
6	Froment	"	A	150	" "	" "
7	"	"	A	170	" "	" "
8	Guesnon Bernard	Dénestanville Graimbouville	A	3013	" "	" "
9	Guérion, A.	Bouille la Rivière	A	68	" "	" "
3220	Ségard	Fécamp	F	10	" "	" "
1	Gaquif	Veretteville	B	205	" "	" "
2	Fasse, A. Vve	Écrainville	B	225	" "	" "
3	Thierry Vve	Ste Marguerite s/ Duclair	"	"	" "	"
4	Sulaque Vve	Ruffleguard	C	3	" "	"
5	Duhamel E.	Guetteville	A	201	" "	" "
6	Bendu Vve	"	A	501	" "	" "
7	Lelong Vve	Normanville	A	26	" "	" "
8	Cochin, Émile	Bocquemont	A	229	" "	" "
9	Delarue	Bosc Roger	C	7	" "	" "
3230	Ouvry, Fernand	La Gaillarde	B	463	" "	" "
1	Renault Edmond	Criquetot s/ Longueville	A	1049	25 Janv	25 Janv
2	Guerillon, Jules	Bréville la Baignarde	B	3040	" "	" "
3	Lenoy (?) G.	Esclavelles	B	"	" "	" "
4	Duclos Orange	Étaimpuis	B	71	" "	" "

N^os^ d'ordre.	Nom et prénoms du déclarant.	Commune ou a lieu l'exploitation de la carrière.	Section cadastrale.	Numéros du cadastre.	Date de la communication à la Préfecture.	Date de la communication au service des Mines.
3235	Quesnel, Henri	~~Sauqueville~~ Froberville		159	25 Janv	25 Janv
6	Roger, Alfred	Bréville la Baignarde	B	290	"	"
7	Dufour Jules	Harvannes	"	"	"	"
8	Loynel, Edmond	Grigneuseville	C	89	"	"
9	Hue, Henri	Tirville	"	"	"	"
3240	Jamin, Maurice	Bosc Bérenger	A	1418	"	"
1	Dorchy, Alphonse	Nathomville		351	"	"
2	Bataille, Jules	Valleville les 2 Églises	B	140	"	"
3	Jésilet, Jean	Allouville Bellefosse	A	10	"	"
4	Hautecoeur, Louis	Bocquemont	A	240-241	"	"
5	Godefroy, Albert	Beaunay	E	88	"	"
6	Bertin, Alphonse	Ézéville	A	90-110	"	"
7	Delacroix, Jules	La Rue St Pierre	A	43	"	"
8	Lemaître, Sénateur	Veille	C	444	"	"
9	Sulpice, Vve	Martigny	A	273	"	"
3250	Brunneval, Ch.	Forry	B	1044^P^	"	"
1	Lebourg, Fabien	Bracquetuit	A	105	"	"
2	Dubreuil	Jacqueville	B	5	"	"
3	Renault, Hippolyte	Hautot l'Auvray	D	8	"	"
4	Lebiez, Valentin	Mont de l'If	"	"	"	"
5	Saint Louis	Estouteville Écalles	D	57^P^	"	"
6	Papillon	Yquebeuf	A	277-278	"	"
7	Neufville, Eugène	St Ouen du Breuil	A	196	"	"
8	Lecurebais	Saire	"	"	"	"
9	Lemaire Émile	Clais	C	21	"	"
3260	Durien	Yquebeuf	A	224-225 226	"	"
1	Jamet, Narcisse	Bosc Bérenger	A	118	"	"
2	Roussel Albéric	Veille	C	74	"	"
3	Dupare Vve	Hénouville	"	"	4 Février	4 Février
4	Julien	Grigneuseville	B	522	"	"
5	Fortier, A.	Bracquetuit	C	723	"	"
6	Leroy	Doudeville	B	94	"	"
7	Lheronde L. J.	Ambrumesnil les Champs	B	19	"	"
8	Simon, Henri	Bretteville	A	111bis	"	"
9	Hazard	Bolbec	"	"	"	"
3270	Bourdonnaye (de la)	Limésy	A	71	"	"

Indice n° : 76335-007

Indice issu des archives - sans localisation précise (parcelle "napoléonienne")

Localisation

Département : 76 - Seine-Maritime

Commune : Gueutteville

Repères locaux

Hameau/Lieu-dit : Plaine de Varneville

Autre (route, chemin...) :

Coordonnées

Système :

Orig. report carto : *Cadastre Napo non corrigé*

x :

y :

Précision :

Type de Report : *Parcelle*

Contexte

Geomorphologique : *Plateau*

Source(s) de l'information

Reprise indice sans modification du RICS initial :explor-e / 76335-01 / septembre 2011

Archives (Cf. fiche(s) détaillée(s) page(s) suivante(s))

Départementales || Réf.: 8S21 | Section: A | Parcelle: 285 | || Date: 14/12/1907 |

Témoignages

Photo aérienne

Terrain

- ☐ Effondrement
- ☐ Affaissement-dépression
- ☐ Zone remblayée
- ☐ Puits
- ☐ Entrée à flanc de coteaux (cavage)
- ☐ Arbre isolé
- ☐ Autre :
- ☑ Aucun

Géométrie :

- ☐ Circulaire — Diamètre (m) # — Profondeur max (m) #
- ☐ Quelconque — Longueur min (m) # — Longueur max (m) #

Observations

Pas d'indice visible

Origine probable de l'indice

Type

- ☑ Carrière souterraine
- ☐ Carrière à ciel ouvert
- ☐ Carrière type inconnu
- ☐ Karstique (Naturel)
- ☐ Indéterminé
- ☐ Puits à eau

Matière extraite

- ☑ Marne
- ☐ Pierre de taille
- ☐ Cailloux
- ☐ Argile
- ☐ Sable

Commentaires

Type de carrière et nature des matériaux non précisés - Toutefois carrière souterraine de marne probable au vu du contexte. Relation possible avec l'indice 60.

Indice 76335-007 / Détail document d'archives anciennes

Origine du document	*Archives départementales*			
	Cote : **8S21**			
Elements extraits	*Date du document :* **14/12/1907**			
	Type ouvrage : **Carrière**			
	Déclarant : **DUHAMEL Ernest**			
	Locataire ou fermier :			
	Propriétaire :			
Elements de localisation	*Plan de localisation :*			*Echelle :*
	Lieu-dit :			
	Cadastre de référence : **Napoléonien**			
	Référence parcellaire : *Section :* **A**		*Parcelle :* **285**	
	Autre information :			
	Observations :			
Elements de dimensionnement déclarés	*Plan d'extension :*			*Echelle :*
	Caractéristiques puits : *Profondeur*		*/ Diamètre*	*/ Maçonné*
	Volume exploité :			
	Nombre d'étage(s) :			
	Chambres(s) :			
	Observations :			

Nos D'ORDRE.	NOM ET PRÉNOMS DU DÉCLARANT.	COMMUNE OU A LIEU L'EXPLOITATION de la carrière.	SECTION cadastrale.	NUMÉROS DU CADASTRE.	DATE DE LA COMMUNICATION à la Préfecture.	au service des Mines.
5618	Retourné Jean	Rocquemont	A	318.319	22 nov. 07	22 nov. 07
5619	Leconte Edouard	Longueuse	A	88	23 nov. 07	23 nov. 07
5620	Lachevre	Colleville	–	105	d	d
5621	Dubos Pierre	Butot	B	1	25 nov. 07	25 nov. 07
5622	Bultet	Maucomble	A	200	26 nov. 07	26 nov. 07
5623	Leroy Frédéric	Colmesnil Manneville	A	194	d	d
5624	Mouton Adolphe	Intraville	A	523	d	d
5625	Caviezel Jean	Foucart	A	2	27 nov. 07	27 nov. 07
5626	Bullot Emile	Riny Torville	B	17	d	d
5627	Bourgeaux Ernest	Gonneville	B	192	d	d
5628	Duval Charles (Brandefaux Masse)	Butteville St Ouen	B	139	d	d
5629	Prouin Félix	St Ouen le Mauger	C	53	d	d
5630	Blondel Isidore	St Martin le Gaillard		,	d	d
5631	Isaac	Ouainville	"		d	d
5632	Layer Emile	Bourdainville	B	260	d	d
5633	Cassel Auguste	Bertreville	A	155	d	d
5634	Léon Breton	St Martin en Campagne	–	477.478	28 nov. 07	28 nov. 07
5635	Léon Levasseur	Avremesnil	A	12	d	d
5636	Correble Jules	Ectot Manneville	A	43	d	d
5637	Saintmarie Jules	Fontaine le Dun	.	151	d	d
5638	Doublet Gustave	St Jean de la Neuville	"	"	d	d.
5639	Loynel Clovis	Le Locquentot commune de Beaunay	B	215	29 nov. 07	29 nov. 07
5640	~~Marmeron~~ Ouine Ferd^d	St Aubin Colleville	"	"	d	d
5641	Chédru Georges	Fonguerssemare	"	37	30 nov. 07	30 nov. 07
5642	Fromentin Louis	Intermeu	A	600	d	d
5643	Thinel Hilaire	Boos	A	445	2 Décembre 07	2 Décembre 07
5644	Singeot Armand	d	C	285	d	d
5645	Avenel Henri (exploitée par Mr Thuillier ...)	Varneville Bretteville	B	69	d	d
5646	Figuet Georges	Parc d'Anxtot	C	91	3 Décembre 07	3 Décembre 07
5647	Dumesnil Gustave	Etainpuis, hameau de Bimmais	F	25	d	d
5648	Le Queux Muston	Vassonville	C	60	d	d
5649	Leconte Arsène	Vattetot s/mer	B	245	d	d
5650	Dubost Victorien	St Martin en Campagne	B	784	d	d
5651	Canu Auguste	Angiens	C	86	d	d
5652	Ono dit Brot Léopoldine	Beuzeville la Grenier	C	98	4 Décembre 07	4 Décembre 07
5653	Campion Augustin	Alvimare	B	39	d	d

Nos D'ORDRE.	NOM ET PRÉNOMS DU DÉCLARANT.	COMMUNE OU A LIEU L'EXPLOITATION de la carrière.	SECTION cadastrale.	NUMÉROS DU CADASTRE.	DATE DE LA COMMUNICATION à la Préfecture.	au service des Mines.
5654	Julienne	Fresne le Plan	A	301^2	7 Déc. 07	7 Déc. 07
5655	Jouanne Frédéric fils	Bosc Guérard St Adrien	–	–	d	d
5656	Veyssier Narcisse	Anneville s/ Scie	A	6	d	d
5657	Lefort Edmond	Intraville	A	701	d	d
5658	Frébourg René	Greuville	A	3	d	d
5659	Lacointe Pierre	Bacqueville	D	58	d	d
5660	Beurion Alphonse	d	B	21	d	d
5661	Philippe Jules	Brachy	A	2	d	d
5662	Simon Gabriel	St Maclou de Folleville	A	153	9 Déc. 07	9 Déc. 07
5663	Cheval Léon	d	B	208	d	d
5664	Mensire Paul	Bimberville	A	69.70	d	d
5665	Leroux Irénée	Etainpuis (h. de Bimmais)	F	53	d	d
5666	Thieulant Prosper	Lammerville	D	10	d	d
5667	Noël Pierre	St Maclou de Folleville	D	5	d	d
5668	Carpentier Louis	Hermanville s/ Scie	E	23	10 Déc. 07	10 Déc. 07
5669	Aublé Louis	Offranville	A	363	11 Déc. 07	11 Déc. 07
5670	Bourgeaux Jean	Omonville	B	10	d	d
5671	Delamare Jules	Omonville	A	21	d	d
5672	Mme Malfilatre	Auberville la Campagne	A	113	d	d
5673	Pertuzon Albert	Ecretteville les Baons	A	170	12 Déc. 07	12 Déc. 07
5674	Tournade Gustave	St Maclou de Folleville	A	141.143	d	d
5675	Vve Maillard Jules	St Jacques d'Aliermont		93	d	d
5676	Laffrey (Rep. Leroy et Vatteville)	Yainville et Villequier	—	—	d	d
5677	Lachevre Georges	Yébleron	D	99	13 Déc. 07	13 Déc. 07
5678	Lecroq Edmond	d	A	90	d	d
5679	Barray Albert	Bosville	B	723	d	d
5680	Emile Bigot	Blacqueville	B	200	14 Déc. 07	14 Déc. 07
5681	Lefebvre Henri	Gonneville	A	93	d	d
5682	Duhamel Ernest	Gueutteville	A	285	d	d
5683	Maugendre Jules	Bosc le Hard	E	68	d	d
5684	Cassel Gaston	Offranville	B	127	d	d
5685	~~Simon~~ Pascal (Breval)	Varneville Bretteville	D	60	16 Déc. 07	16 Déc. 07
5686	Vve Leroux Alphonse	Ouvillesnil	B	9	d	d
5687	Boulnois de Linne (Duparc)	Hénouville	A	415	d	d
5688	Fréville César	Longueuse	B	18	d	d
5689	Griboval Alphonse	Bengeville Bailleul	B	48	17 Déc. 07	17 Déc. 07

Indice n° : 76335-008

Indice issu des archives - sans localisation précise (parcelle "napoléonienne")

Localisation

Département : 76 - Seine-Maritime

Commune : Gueutteville

Repères locaux

Hameau/Lieu-dit : Plaine de Varneville

Autre (route, chemin...) :

Coordonnées

Système :

Orig. report carto : *Cadastre Napo non corrigé*

x :

y :

Précision :

Type de Report : *Parcelle*

Contexte

Geomorphologique : *Plateau*

Source(s) de l'information

Reprise indice sans modification du RICS initial :explor-e / 76335-01 / septembre 2011

Archives (Cf. fiche(s) détaillée(s) page(s) suivante(s))

Départementales || Réf.: 8S21 | Section: A | Parcelle: 269 | || Date: 1909 |

Témoignages

Photo aérienne

Terrain

- ☐ Effondrement
- ☐ Affaissement-dépression
- ☐ Zone remblayée
- ☐ Puits
- ☐ Entrée à flanc de coteaux (cavage)
- ☐ Arbre isolé
- ☐ Autre :
- ☑ Aucun

Géométrie :

- ☐ Circulaire — Diamètre (m) # — Profondeur max (m) #
- ☐ Quelconque — Longueur min (m) # — Longueur max (m) #

Observations

Pas d'indice visible

Origine probable de l'indice

Type

- ☑ Carrière souterraine
- ☐ Carrière à ciel ouvert
- ☐ Carrière type inconnu
- ☐ Karstique (Naturel)
- ☐ Indéterminé
- ☐ Puits à eau

Matière extraite

- ☑ Marne
- ☐ Pierre de taille
- ☐ Cailloux
- ☐ Argile
- ☐ Sable

Commentaires

Type de carrière et nature des matériaux non précisés - Toutefois carrière souterraine de marne probable au vu du contexte.
Relation possible avec l'indice 48.

Indice 76335-008 / Détail document d'archives anciennes

Origine du document	*Archives départementales*			
	Cote : **8S21**			
Elements extraits	*Date du document :* **1909**			
	Type ouvrage : **Carrière**			
	Déclarant : **DUPERRON Joseph**			
	Locataire ou fermier :			
	Propriétaire :			
Elements de localisation	*Plan de localisation :*			*Echelle :*
	Lieu-dit :			
	Cadastre de référence : **Napoléonien**			
	Référence parcellaire : *Section :* **A**		*Parcelle :* **269**	
	Autre information :			
	Observations :			
Elements de dimensionnement déclarés	*Plan d'extension :*			*Echelle :*
	Caractéristiques puits : *Profondeur*		*/ Diamètre*	*/ Maçonné*
	Volume exploité :			
	Nombre d'étage(s) :			
	Chambres(s) :			
	Observations :			

Nos D'ORDRE.	NOM ET PRÉNOMS DU DÉCLARANT.	COMMUNE OU A LIEU L'EXPLOITATION de la carrière.	SECTION cadastrale.	NUMÉROS DU CADASTRE.	DATE DE LA COMMUNICATION à la Préfecture.	DATE DE LA COMMUNICATION au service des Mines.
2614	Suret, Albert	St Jacques d'Aliermont	A	60	5 mai	5 mai
2615	Monthaye	Epouville	A	131	8 mai	8 mai
2616	Lenéchal, Joseph,	Bosc-Mesnil	C	179	10 mai	10 mai
2617	Levavasseur, Edmond	Fresne le Plan	B	349	17 mai	17 mai
2618	Godard Marcel	Raffetot	B	3	5 juin	5 juin
2619	Mézange Albert	Villainville	A	23	7 juin	7 juin
2620	Lemoine Henri	Morgny la Pommeraye	B	37	9 juin	9 juin
2621	Lessard, Alexandre	Bermonville Foucart	A	29	11 juin	11 juin
2622	Caule, Albert	Bierville	B	25	14 juin	14 juin
2623	Pellevillain Joseph	Bretteville St Laurent	A	293	22 juin	22 juin
2624	Martin, Maurice	Eu, 7 rue de Clèves	B	337	26 juin	26 juin
2625	Brindeau Pierre,	Bosc Bordel	A	70 et 133	1er juillet	1er juillet
2626	Lecoq Albert	Yquebeuf	A	3	d°	d°
2627	Duhamel Eugène	Blainville Crevon	—	—	6 juillet	6 juillet
2628	Hallez Louis	Servaville. Salmonville	B	261	d°	d°
2629	Vallois Prosper	Biville-la-Rivière	D	7	d°	d°
2630	Révet Henri	Yébleron	B	167	15 juillet	15 juillet
2631	Gaillandre G	Etoutteville	C	343	19 juillet	19 juillet

Nos D'ORDRE.	NOM ET PRÉNOMS DU DÉCLARANT.	COMMUNE OU A LIEU L'EXPLOITATION de la carrière.	SECTION cadastrale.	NUMÉROS DU CADASTRE.	DATE DE LA COMMUNICATION à la Préfecture.	DATE DE LA COMMUNICATION au service des Mines.
2632	Carpentier Antoine	St Ouen du Breuil	B	138	24 juillet	24 juillet
2633	Derrey J.	Sainneville s/ Seine	A	507	22 sept.	22 sept.
2634	Dutot, Germain	Fongueusemare	—	—	d°	d°
2635	Jean Duz	Néville	B	426	27 sept.	27 sept.
2636	Martin François	Sausseuzemare	—	104	1er oct.	1er oct.
2637	Simon Florentin	Yquebeuf	B	153	5 oct.	5 oct.
2638	Drouet Georges	Caudebec en Caux	D	125	d°	d°
2639	Labbé, Pierre	Autretot	C	—	11 oct.	11 oct.
2640	Bourdin, Alfred	Bellengreville	A	203	13 oct.	13 oct.
2641	Delamare Charles	Heugleville s/ Scie	F	123	d°	d°
2642	Lemoine Alphonse	St Mards	A	49	16 oct.	16 oct.
2643	Dalibert Albert	Bénarville	A	218	18 oct.	18 oct.
2644	Godard Alfred	St Martin en Campagne	B	575.575[a]	19 oct.	19 oct.
2645	Banquet, René	Dercheigny-Graincourt	C	139	28 oct.	28 oct.
2646	Pauwelle Eugène	Ecrainville	B	333	2 nov.	2 nov.
2647	Bomony	Eurville	A	70	5 nov.	5 nov.
2648	Delamare, Paul	Biville la Baignarde	A	383	d°	d°
2649	Hédier, Louis	Fresquiennes	A	59	6 nov.	6 nov.
2650	Duperron Joseph	Guetteville	A	269 R	10 nov.	10 nov.
2651	Beaurain, Hippolyte	Nesle-Hodeng lieudit la Montagne		55	12 nov.	12 nov.
2652	Guignant Alexandre, père	Rocquemont	A	271	d°	d°
2653	Vve Leronde.	Mesnil Durdent	A	28	13 nov.	13 nov.
2654	Gerbert A. à Lillebonne	N. D. de Gravenchon	C	436	15 nov.	15 nov.
2655	Delaune Théophile	St Pierre Lavis	B	—	16 nov.	16 nov.
2656	Cocagne Léon	Etalleville	—	342	17 nov.	17 nov.
2657	Lecomte, Edouard	Longuerue	A	117	18 nov.	18 nov.
2658	Cressent, Edmond	St Romain de Colbosc	C	22	20 nov.	20 nov.
2659	Balzac, Constant	Montérolier	A	166	d°	d°
2660	Gossay, Honoré	Scriville	F	52	22 nov.	22 nov.
2661	Godon, Alphonse	Ernemont s/ Buchy	A	47	d°	d°
2662	Lesauvage Georges	La Remuée	A	282	25 nov.	25 nov.
2663	Legendre, L.	Mont Cauvaire	C	81	d°	d°
2664	Maison, Irénée	Les Ifs	A	13	d°	d°
2665	Camet Marie	Butot	C	87	d°	d°
2666	Tisse Joseph	St Germain s/ Cailly	B	151	26 nov.	26 nov.
2667	Herment, Lambert	St Pierre le Vieux	B	396	d°	d°

Indice n° : 76335-009

Indice issu des archives - sans localisation précise (parcelle "napoléonienne")

Localisation

Département : 76 - Seine-Maritime

Commune : Gueutteville

Repères locaux

Hameau/Lieu-dit : Plaine du Val Croq

Autre (route, chemin...) :

Coordonnées

Système :

Orig. report carto : *Cadastre Napo non corrigé*

x :

y :

Précision :

Type de Report : *Parcelle*

Contexte

Geomorphologique : *Plateau*

Source(s) de l'information

Reprise indice sans modification du RICS initial :explor-e / 76335-01 / septembre 2011

Archives (Cf. fiche(s) détaillée(s) page(s) suivante(s))

Départementales || Réf.: 8S198 | Section: A | Parcelle: 155 | || Date: 26/01/1913 |

Témoignages

Photo aérienne

Terrain

- ☐ Effondrement
- ☑ **Affaissement-dépression**
- ☐ Zone remblayée
- ☐ Puits
- ☐ Entrée à flanc de coteaux (cavage)
- ☐ Arbre isolé
- ☐ Autre :
- ☐ Aucun

Géométrie :

- ☐ Circulaire — Diamètre (m) # — Profondeur max (m) #
- ☐ Quelconque — Longueur min (m) # — Longueur max (m) #

Observations

Indice visible sur la parcelle mais pas en relation avec la déclaration (indice karstique n°50)

Origine probable de l'indice

Type

- ☑ **Carrière souterraine**
- ☐ Carrière à ciel ouvert
- ☐ Carrière type inconnu
- ☐ Karstique (Naturel)
- ☐ Indéterminé
- ☐ Puits à eau

Matière extraite

- ☑ **Marne**
- ☐ Pierre de taille
- ☐ Cailloux
- ☐ Argile
- ☐ Sable

Commentaires

Type de carrière et nature des matériaux non précisés - Toutefois carrière souterraine de marne probable au vu du contexte.
Relation possible avec l'indice 49 ou 51.

Indice 76335-009 / Détail document d'archives anciennes

Origine du document

Archives départementales
Cote : 8S198

Elements extraits

Date du document : 26/01/1913
Type ouvrage : Carrière
Déclarant : HENNETIER Désiré
Locataire ou fermier :
Propriétaire :

Elements de localisation

Plan de localisation : *Echelle :*
Lieu-dit :
Cadastre de référence : Napoléonien
Référence parcellaire : *Section :* A *Parcelle :* 155
Autre information :
Observations :

Elements de dimensionnement déclarés

Plan d'extension : *Echelle :*
Caractéristiques puits : *Profondeur* */ Diamètre* */ Maçonné*
Volume exploité :
Nombre d'étage(s) :
Chambres(s) :
Observations :

N° d'ordre	Nom et prénoms du déclarant	Commune où a lieu l'exploitation de la carrière	Section cadastrale	Numéros du cadastre	Date de la communication à la Préfecture	Date de la communication au service des Mines
3682	Dufour, Louis	St Aignan s/ Ry	B	237	23 Xbre 12	24 Xbre 12
3683	Heufray	St Aubin s/ Scie	B	358	24 —	26 —
3684	Van der Plaetsen	Sassonville	G	65	26 —	27 —
3685	Colliard Désiré	Bouville s/ Arques	A	351-352	27 —	28 —
3686	Bigot Henri	Bosc Bérenger	A	C	27 —	28 —
3687	Treval Albert	Criquetot l'Esneval	C	2	28 —	30 —
3688	Leroy Germain	Grainville la Teinturière	C	183	28 —	30 —
3689	Laurent fils	St Aubin Celloville	A	167	30 —	31 Xbre 12
3690	Thomassin Henri	Ouville la Rivière	A	213	d°	31 Xbre 12
3691	Varin Charles	Offranville	A	242	d°	31 Xbre 12
3692	Bruneval	Bacqueville	B	594	31 —	4 janvier 1913
3693	Delamare, Emile	d°	B	21	31 —	4 —
3694	Villamme Alexandre	La Chaussée	A	238	31 —	4 —
3695	Fauvel Edouard	Néville	A	2	6 janvier 1913	6 —
3696	Bourgeaux Ernest	Gonneville	B	173	d°	6 —
3697	Morin Victorin	Bracquetuit	A	49	d°	6 —
3698	Duchaussoy César	Ormesnil Rouchat	B	140	d°	6 —
3699	Rousée Pierre	Villers-Ecalles	B	86	d°	8 février 13
3700	Petit Hippolyte	Estouville	A	118	7 —	10 —
3701	Leforestier Alexandre	Bacqueville	D	8	d°	10 —
3702	Lanfray Augustin	Grenville	B	84	d°	10 —
3703	Vve Foliot	Bracquetuit	B	n'existe pas	d°	10 —
3704	Buré	St Aubin s/ Scie	B	140	d°	10 —
3705	Dupuis Prosper	Offranville	C	318	8 —	10 —
3706	Lecoutre Paul	Aliermont	A	23	10 —	14 —
3707	Georges Mabille	Saint-Saëns	E	150	10 —	14 —
3708	Lucas G. Lange et fils et gendre	Beuzeville la Guérard	B	8	11 —	14 —
3709	Vve Dodelande	Bracquetuit	A	64	14 —	15 —
3710	Leroy	Offranville	C	143	14 —	15 —
3711	Vve Villard	Yquebeuf	A	232	14 —	15 —
3712	Amelin, Alcide	Bertreville St Ouen	A	417	16 —	17 —
3713	Lemarchand	d°	A	32	16 —	17 —
3714	Maillard Léon	Grandes Ventes	B	818	16 —	17 —
3715	Guyant Frédéric	St Martin le Gaillard	D	413	16	17 —
3716	Leborgne Gustave	Auquemesnil	A	69	16	17 —
3717	Petit à St Martin aux Arbres	St Martin aux Arbres	A	69	15	17 —

N° d'ordre	Nom et prénoms du déclarant	Commune où a lieu l'exploitation de la carrière	Section cadastrale	Numéros du cadastre	Date de la communication à la Préfecture	Date de la communication au service des Mines
3718	Demeules Hippolyte	Gonneville	A	62	16 janvier 13	17 janvier 1913
3719	Demertot Léon	Colmesnil-Manneville	A	69	18 —	22
3720	Desjardin	Pont et Marais	B	408	8 —	22
3721	Delaporte Henri	Criel s/ mer	C	100	16 —	22
3722	Marie de Cléon		A	401	18 —	21
3723	A. Lanfray	Lammerville	B	119	18 —	21
3724	Varin Charles	Offranville	A	322	21 —	22
3725	Bruno Julien	St Aubin s/ mer	B	225	21 —	22
3726	Poirel Georges	Bois l'Evêque	B	722	21 —	22
3727	Charles, Henri	St Germain des Essourts	E	28	21 —	22
3728	Charles Célestin	Cressy	A	30	27 —	28
3729	Quay Jean	St Denis d'Aclon	A	204	21 —	22
3730	Vve Virard	Ouville la Rivière	A	614	21 —	22
3731	Lesueur Jules	Bocasse	B	48B	21 —	22
3732	Paul René	Clavillé Motteville	A	130	21	22
3733	Hennetier Désiré	Quetteville	A	155	24	25
3734	Mauconduit Pierre	St Maclou de Folleville	B	140	22 —	25 —
3735	Brune Adolphe	Bourg Dun	A	30	22	25 —
3736	Borel Jules	Auppegard	C	73	24 —	27 —
3737	Henry Emile	Bondeville	[illegible]	[illegible]		
3738	Lefrançois Elie	Epouville	B	41	27	28 —
3739	Solay Albert	Gonneville	A	218	27 —	28 —
3740	Deuel Joséphine [illegible]	[illegible] Fresnay le Long	C	42	27 —	28 —
3741	Buron Amand	Bréville la Baignarde	A	101	27 —	28 —
3742	Olivier, Paul	Bailleuil	A	532	27 —	1er février 13
3743	Chaigne Charles	Houquetot	A	185	27 —	28 —
3744	Legros, Gustave	Ecrainville			29 —	[illegible]
3745	Lelouvier Emile	Mesnil Mauger	B	44	29 —	30
3746	Lelorgne	Biville s/ mer	B	215	29 —	30
3747	Lavenu Alphonse	Mesnil Manneville	A	59	29 —	30
3748	Muiot Ernest	Cressy	A	344	31 —	3 février
3749	Beaucamps	Bretteville la Baron	A	208	31	3
3750	Duval Pierre	St Martin aux Arbres	A	49	31	3
3751	Henry Emile	Bondeville	A	3	31	3
3752	Durand Albert	Arques	A	154	31	3
3753	Petit Jules	Bosc le Hard	[illegible]	[illegible]	31	3

Indice n° : 76335-010

Indice issu des archives - sans localisation précise (parcelle "napoléonienne")

Localisation

Département : 76 - Seine-Maritime

Commune : Gueutteville

Repères locaux

Hameau/Lieu-dit : Plaine de Saint-Ouen

Autre (route, chemin...) :

Coordonnées

Système :

Orig. report carto : *Cadastre Napo non corrigé*

x :

y :

Précision :

Type de Report : *Parcelle*

Contexte

Geomorphologique : *Plateau*

Source(s) de l'information

Reprise indice sans modification du RICS initial :explor-e / 76335-01 / septembre 2011

Archives (Cf. fiche(s) détaillée(s) page(s) suivante(s))

Départementales || Réf.: 8S198 | Section: A | Parcelle: 246 | || Date: 7/2/1913 |

Témoignages

Photo aérienne

Terrain

- ☐ Effondrement
- ☐ Affaissement-dépression
- ☐ Zone remblayée
- ☐ Puits
- ☐ Entrée à flanc de coteaux (cavage)
- ☐ Arbre isolé
- ☐ Autre :
- ☑ **Aucun**

Géométrie :

- ☐ Circulaire — Diamètre (m) # — Profondeur max (m) #
- ☐ Quelconque — Longueur min (m) # — Longueur max (m) #

Observations

Pas d'indice visible

Origine probable de l'indice

Type

- ☑ **Carrière souterraine**
- ☐ Carrière à ciel ouvert
- ☐ Carrière type inconnu
- ☐ Karstique (Naturel)
- ☐ Indéterminé
- ☐ Puits à eau

Matière extraite

- ☑ **Marne**
- ☐ Pierre de taille
- ☐ Cailloux
- ☐ Argile
- ☐ Sable

Commentaires

Type de carrière et nature des matériaux non précisés - Toutefois carrière souterraine de marne probable au vu du contexte.

Indice 76335-010 / Détail document d'archives anciennes

Origine du document	*Archives départementales*			
	Cote : **8S198**			
Elements extraits	*Date du document :* **7/2/1913**			
	Type ouvrage : **Carrière**			
	Déclarant : **LESEIGNEUR Léon**			
	Locataire ou fermier :			
	Propriétaire :			
Elements de localisation	*Plan de localisation :*			*Echelle :*
	Lieu-dit :			
	Cadastre de référence : **Napoléonien**			
	Référence parcellaire : *Section :* **A**		*Parcelle :* **246**	
	Autre information :			
	Observations :			
Elements de dimensionnement déclarés	*Plan d'extension :*			*Echelle :*
	Caractéristiques puits : *Profondeur*		*/ Diamètre*	*/ Maçonné*
	Volume exploité :			
	Nombre d'étage(s) :			
	Chambres(s) :			
	Observations :			

Nos d'ordre	Nom et prénoms du déclarant.	Commune ou a lieu l'exploitation de la carrière.	Section cadastrale.	Numéros du cadastre.	Date de la communication à la Préfecture.	Date de la communication au service des Mines.
3754	Verrier Charles	Bosville	B	247	31 janvier 1913	3 février 1913
3755	Houssaye Eugène	Gonhaupré	A	589	3 février 1913	7
3756	Dieppedalle Georges	Graville	A	87 et 101	d°	7
3757	Loyé Léon	Assigny	A	11	d°	7
3758	Dreulle Léon	Carville Pot de fer	A	6	d°	7
3759	Gédon Louis	Fontaine le Dun	A	14	d°	7
3760	Leseigneur Léon	Quevilleville	A	246	d°	7
3761	Delamare Jules	Ormonville	A	16	d°	7
3762	Legros Gustave	Esramville	B	217	d°	7
3763	Bauve Achille	Hengleville s/ mie	D	1	5 février 1913	7
3764	Letellier Louis	Ambrumesnil	A	292	d°	7
3765	Philippe Albert	Etoutteville	C	259	7 —	12 février 13
3766	Dève Jules	Auffay	A	611	7 —	12
3767	Lacointe Pierre	Grandes Ventes	B	344	d°	12
3768	Fécamp Casimir	Offranville	B	28	d°	12
3769	Lequillon Charles	Blangueville	A	3	8 —	12
3770	Capron Charles	Arques	B	276	8 —	12
3771	Ambroise Bertaux fils	Mesnil Panneville	F	94	d°	12
3772	Décultot Louis	Aubermesnil Beaumais	A	238	d°	12
3773	Leblond Emile	Pleine Sève	A	788	d°	12
3774	Vve Leborgne	Bondeville	A	7 et 8	d°	12
3775	Vve Taupin	Ormesnil Ronchois	A	32	d°	12
3776	M. Morin	Bracquetuit	A	40	12 —	14
3777	Vasselin Henri	Bois Robert	B	207	d°	14
3778	Lacointe Paul	Auffay	A	609	d°	14
3779	Marye Edgard	Quincampoix	A	274	d°	14
3780	Déjardin	Longroy	A	829	d°	14
3781	Chauvet	Bertrimont	A	115	d°	14
3782	Dufresne Alexandre	Fresne le plan	B	164	14 —	15
3783	Petit	St Martin aux Arbres	A	69	d°	15
3784	Vve Maromme	Houssaye Béranger	A	86	d°	15
3785	Boullen Cyrus	St Denis d'Aclon	A	231	15 d	19
3786	Rousée Pierre	Villers Ecalles	B	86	15 d°	19
3787	Travens Gustave	Blainville Crevon	2e division de Cannetecourt		d°	19
3788	Defrance Achille	Auquemesnil	B	[illegible]	d°	19
3789	Lefrançois Louis	Héricourt en Caux	B	276	d°	19

Nos d'ordre	Nom et prénoms du déclarant.	Commune ou a lieu l'exploitation de la carrière.	Section cadastrale.	Numéros du cadastre.	Date de la communication à la Préfecture.	Date de la communication au service des Mines.
3790	Duvivier Louis	St Aubin le Cauf	A	11	17 — fév 1913	19 fév. 1913
3791	Caron	Bois Héronet	A	95	19 —	26
3792	R. Dufresne	Arques	B	138	d°	26
3793	Lemaître Alfred	Criel s/mer	D	156	d°	26
3794	Vve Delépine Aimé	Etalondes	A	185	d°	26
3795	Letellier Henri	Offranville	A	235	d°	21
3796	Lecaudé Joseph	Berville en Caux	A	268	d°	21
3797	Vve Degène, née Cauchois	Ste Marie des Champs	A	43	d°	21
3798	Torchy Onésime	St Victor l'Abbaye	A	193	20 —	21
3799	E. Boulocher	Cailly	B	20	d°	21
3800	Lefrançois Juste	d°	B	23	d°	21
3801	Dupasseur	Roquefort	A	6-7-8-9-59	d°	21
3802	Lefrançois Louis	Hautot St Sulpice	A	235	d°	21
3803	Nicolle Victor	Emanville	A	341	21 d°	2 fév 13
3804	Jeanne de Piperey	St Germain sous Cailly	B	133	21 d°	24
3805	Lefebvre Pierre	Longueil	A	365	21 d°	24
3806	Vallée Maurice	Bequeville	A	95	24 —	24
3807	Barray Albert	St Vaast Dieppedalle	E	39	d°	24
3808	Bourgeaux Louis	St Pierre le Vieux	B	410	d°	24
3809	Duve	St Aubin s/ Scie	B	172	d°	24
3810	Lecacheux Léonard	Bretteville	C	139	d°	24
3811	Evert Emile	Manéglise	B	408	d°	24
3812	Lesergeant Ernest	Pavilly	A	294	d°	24
3813	Leborgne	Harfleur	Mont Cabert		25 —	25
3814	Lacaille, Charles	Ancretteville St Victor	B	180	d°	26
3815	Hébert, Joseph	Auppegard	C	39-40	d°	26
3816	Remi-Frébourg	Greuville	58-PA	110	d°	26
3817	Hébert Alexandre	Offranville	A	204	d°	26
3818	Dupuis	Louville s/ Arques	A	545	28 —	5 mars 1913
3819	Lechevallier, Emile	Vergetot	A	44	d°	5 —
3820	Alfred Beaurain	St Léger aux bois	[illegible]			5
3821	Duhamel, Marie	Goderville	B	118	28	5 mars
3822	Perrin Optat	Auzouville Auberbosc	A	2	d°	5
3823	Louvet, Charles	d°	A	2	d°	5
3824	Fidel Paul	Gommerville	A	296	d°	5
3825	Dubois Auguste	St Martin le Gaillard	D	412	4 mars	5

Indice n° : 76335-011

Indice issu des archives - sans localisation précise (parcelle "napoléonienne")

Localisation

Département : 76 - Seine-Maritime

Commune : Gueutteville

Repères locaux

Hameau/Lieu-dit : Plaine de Varneville

Autre (route, chemin...) :

Coordonnées

Système :

Orig. report carto : *Cadastre Napo non corrigé*

x :

y :

Précision :

Type de Report : *Parcelle*

Contexte

Geomorphologique : *Plateau*

Source(s) de l'information

Reprise indice sans modification du RICS initial :explor-e / 76335-01 / septembre 2011

Archives (Cf. fiche(s) détaillée(s) page(s) suivante(s))

Départementales || Réf.: 8S21 | Section: A | Parcelle: 285P | || Date: 10/10/1906 |

Témoignages

Photo aérienne

Terrain

- ☐ Effondrement
- ☐ Affaissement-dépression
- ☐ Zone remblayée
- ☐ Puits
- ☐ Entrée à flanc de coteaux (cavage)
- ☐ Arbre isolé
- ☐ Autre :
- ☑ Aucun

Géométrie :

- ☐ Circulaire — Diamètre (m) # — Profondeur max (m) #
- ☐ Quelconque — Longueur min (m) # — Longueur max (m) #

Observations

Pas d'indice visible

Origine probable de l'indice

Type

- ☑ Carrière souterraine
- ☐ Carrière à ciel ouvert
- ☐ Carrière type inconnu
- ☐ Karstique (Naturel)
- ☐ Indéterminé
- ☐ Puits à eau

Matière extraite

- ☑ Marne
- ☐ Pierre de taille
- ☐ Cailloux
- ☐ Argile
- ☐ Sable

Commentaires

Type de carrière et nature des matériaux non précisés - Toutefois carrière souterraine de marne probable au vu du contexte. Relation possible avec l'indice 60.

Indice 76335-011 / Détail document d'archives anciennes

Origine du document	*Archives départementales*			
	Cote : **8S21**			
Elements extraits	*Date du document :* **10/10/1906**			
	Type ouvrage : **Carrière**			
	Déclarant : **MARQUISE DE MONTAIGNAC**			
	Locataire ou fermier :			
	Propriétaire :			
Elements de localisation	*Plan de localisation :*			*Echelle :*
	Lieu-dit :			
	Cadastre de référence : **Napoléonien**			
	Référence parcellaire : *Section :* **A**	*Parcelle :* **285P**		
	Autre information :			
	Observations :			
Elements de dimensionnement déclarés	*Plan d'extension :*			*Echelle :*
	Caractéristiques puits : *Profondeur*	*/ Diamètre*	*/ Maçonné*	
	Volume exploité :			
	Nombre d'étage(s) :			
	Chambres(s) :			
	Observations :			

Archive associée : AD-A

Nos d'ordre.	Nom et prénoms du déclarant.	Commune où a lieu l'exploitation de la carrière.	Section cadastrale.	Numéros du cadastre.	Date de la communication à la Préfecture.	Date de la communication au service des Mines.
5136	Deschamps Victor	Gonfreville-Caillot	A	22	6 Juillet 1906	6 Juillet 1906
5137	Meslin Louis Paul	Écrainville	B	178	10 d°	10 d°
5138	Ferceoq François	Étretat	[illegible] A		11 d°	11 d°
5139	Philippe Louis	Cuy St Fiacre	..	..	13 d°	16 d°
à ciel ouvert 5140	Mardargent-Adolphe	Elbeuf s/ Andelle	..		17 d°	18 d°
5141	Lambard Hubert	Doudeville	B	83	19 d°	20 d°
5142	Anquetil Robert	Ste Colombe	B	299	21 d°	21 d°
5143	Rossignol	Arques	A	80-81	24 d°	25 d°
5144	Mise de Gaulaine	Hanouard	A	20	1er Août	12 Août 1906
à ciel ouvert 5145	-d°- par Guérin -d°-	Hanouard	B	143	17 Août	17 Août
5146	V. Motte	Drosay	A	631	18 Août	4 7bre 1906
5147	André Duchatel	Bréauté	A	14	30 Août	5 7bre 1906
5148	E. Darenbecker	Oissel (La Fosse)	..	697-814	15 Août	6 7bre 1906
5149	Vve J. Duclos	St Clair-sur-les-Monts	B	48	10 7bre	10 7bre 1906
5150	Hospices du Havre	Cerlangue (Tancarville)	A	213	10 7bre	10 7bre 1906
5151	Lesot Alfred, Cult. à [illegible]	St Aubin …	A	197	12 7bre	12 7bre 1906
5152	Gosse Alph. à Harcanville	Harcanville	A	170	12 7bre	-d°-
5153	Vve Héron	La Frenaye	B	381 & 382	14 7bre	15 7bre 1906
5154	Le Verdier à Bolbec	Lamberville	B. E	139 et 57	-d°-	-d°-
à ciel ouvert 5155	Leroy Georges	Offranville	C	456	15 7bre	15 7bre 1906
5156	Basire François	Beaurepaire	D	28	12 7bre	12 7bre 1906
5157	A. Glinel à Bréauté	Houquetot	A	239	18 7bre	18 7bre 1906
5158	Lécuyer Édouard Eugène	Caudebec-en-Caux	B²	54	19 7bre	19 7bre 1906
5159	Demlle Duhamel	Esteville	C	21	24 7bre	24 7bre 1906
5160	Hanin Juste	Yébleron	D	102 ²	24 7bre	24 7bre 1906
5161	Collet Théodore	d°	C	307	27 7bre	27 7bre 1906
5162	Huet Émile	Bville la Baignarde	B	12	27 d°	d°
5163	Lemétais Pierre	Épretot	A	163	29 d°	29 d°
5164	Lebourg Henri	St Ouen le Mauger	A	24	1 oct.	1 oct. 1906
5165	Tourdary Léon	Auzouville l'Esneval	B	5	2 oct	2 oct. 1906
5166	Mme Théonie Enault Vve G. Decaen	Bénarville	A	45	4 oct	4 oct. 1906
5167	Lacaisse Henri	Rocquemont	B	355	5 oct	5 oct. 1906
5168	Petit Philéas	Sierville s/ Fontaine	A	341	5 oct	5 oct. 1906
5169	Dufour Adolphe	Normanville	D	24	6 oct	6 oct. 1906
5170	Guillot Auguste	~~Aromesnil~~ St Denis d'Aclon	A	186	8 oct	8 oct. 1906
5171	Bourgeaux Ernest	Gonneville	B	238	8 d°	8 d°

Nos d'ordre.	Nom et prénoms du déclarant.	Commune où a lieu l'exploitation de la carrière.	Section cadastrale.	Numéros du cadastre.	Date de la communication à la Préfecture.	Date de la communication au service des Mines.
5172	Renoult Louis	St Jacques d'Aliermont	B	327, 328	25 Oct. 06	25 Oct. 06
5173	Veuve Bernage	Parc d'Anxtot	B	252	9 oct. 06	9 oct. 06
5174	Affagard Ernest	Canouville	B	98	d°	9 d°
5175	Veuve Viéfreux	Valliquerville	C	114	10 d°	10 d°
5176	Marquise de Montaignac	Freulleville	A	28 [illegible]	10 d°	10 d°
5177	Desjardins Henri	Turretot	A	93	11 d°	11 d°
5178	~~Hercé~~ Princesse de Croÿ	Villequier	B	49	11 d°	11 d°
5179	Briard Foucault	Cuy St Fiacre	C	88	11 d°	11 d°
5180	Boulenger Victor	St Crespin	A	169	12 d°	12 d°
5181	Souday Alcide	Hattenville ? Beaumont	B	40	d°	d°
5182	Vve Lefebvre Auguste	Hautot le Vatois	A	125	13 d°	17 d°
5183	Frédard Jules	Sommesville	A	264.265	7 d°	17 d°
5184	Lépron Eugène	St Aubin de Crétot	A	107 bis	20 d°	20 d°
5185	Mme Henriette David-Marescot	Touffreville-la-Corbeline	B P.A.	6	23 d°	23 d°
5186	Étienne Ve Marié	La Folletière		294	24 d°	24 d°
5187	Édouard St Ouen	Cottévrard	A	47, 49	d°	d°
5188	Lefebvre Émile	Bosville	A	12	d°	d°
5189	Marles Delettre	St Martin en Campagne	B	537	d°	d°
5190	Gustave Biard	Lindebeuf	B	60	d°	d°
5191	E. Promentin	St Aubin s/ Scie	A	136	d°	d°
5192	A. Laurent	Rouimare	C	49	25 d°	25 d°
~~5193~~	~~Clovis Renoult~~	~~St Jacques d'Ali~~				
5193	Commare Paul	Valliquerville	B	315	d°	d°
5194	Lenoir Eugène	Bolbec	A	186	26 d°	26 d°
5195	Monville Gaston	Ypreville Biville	A	72	d°	d°
5196	Costé	Esteville	B	58	d°	d°
5197	Le Seigneur Vve	Roumare	D	123	27 d°	27 d°
5198	Letellier Dominique	Bosc Roger s/ Buchy	C	222	d°	d°
5199	Raoul Benite	La Frenaye	B	310	29 d°	29 d°
5200	Leroux François	Manneville la Goupil	A	217	29 d°	29 d°
5201	Cte Hocquart de Turtot	Gommerville	B	127	31 d°	31 d°
5202	Recointre Théodore	Veauville	B	578 bis	d°	d°
5203	Triboulet Eugène	St Saëns … Malleville	B	167	d°	d°
5204	Flinel Alphonse	Manneville la Goupil	B	63	d°	d°
5205	Jacottin Théodule	Anglesqueville la Bras Long	A	789	2 nov. 06	3 nov. 06
5206	Joly Lucien	Longuerue	B	202	1 nov. 06	d°

Indice n° : 76335-012

Indice issu des archives - sans localisation précise (parcelle "napoléonienne")

Localisation

Département : 76 - Seine-Maritime

Commune : Gueutteville

Repères locaux

Hameau/Lieu-dit : Plaine de Gueutteville

Autre (route, chemin...) :

Coordonnées

Système :

Orig. report carto : *Cadastre Napo non corrigé*

x :

y :

Précision :

Type de Report : *Parcelle*

Contexte

Geomorphologique : *Plateau*

Source(s) de l'information

Reprise indice sans modification du RICS initial :explor-e / 76335-01 / septembre 2011

Archives (Cf. fiche(s) détaillée(s) page(s) suivante(s))

Départementales || Réf.: 8S33 | Section: A | Parcelle: 1 | || Date: 23/12/1911 |
Départementales || Réf.: 8S21 | Section: A | Parcelle: 1 | || Date: 1911 |

Témoignages

Photo aérienne

Terrain

- ☐ Effondrement
- ☐ Affaissement-dépression
- ☐ Zone remblayée
- ☐ Puits
- ☐ Entrée à flanc de coteaux (cavage)
- ☐ Arbre isolé
- ☐ Autre :
- ☑ Aucun

Géométrie :

- ☐ Circulaire — Diamètre (m) # — Profondeur max (m) #
- ☐ Quelconque — Longueur min (m) # — Longueur max (m) #

Observations

Pas d'indice visible

Origine probable de l'indice

Type

- ☑ Carrière souterraine
- ☐ Carrière à ciel ouvert
- ☐ Carrière type inconnu
- ☐ Karstique (Naturel)
- ☐ Indéterminé
- ☐ Puits à eau

Matière extraite

- ☑ Marne
- ☐ Pierre de taille
- ☐ Cailloux
- ☐ Argile
- ☐ Sable

Commentaires

Relation possible avec l'un des indices suivants : 38-39-40-41

Indice 76335-012 / Détail document d'archives anciennes

Origine du document

Archives départementales
Cote : 8S21

Elements extraits

Date du document : 1911
Type ouvrage : Carrière
Déclarant : NEUFVILLE Renaud
Locataire ou fermier :
Propriétaire :

Elements de localisation

Plan de localisation : *Echelle :*
Lieu-dit :
Cadastre de référence : Napoléonien
Référence parcellaire : *Section :* A *Parcelle :* 1
Autre information :
Observations :

Elements de dimensionnement déclarés

Plan d'extension : *Echelle :*
Caractéristiques puits : *Profondeur* */ Diamètre* */ Maçonné*
Volume exploité :
Nombre d'étage(s) :
Chambres(s) :
Observations :

Indice 76335-012 / Détail document d'archives anciennes

Origine du document

Archives départementales
Cote : 8S33

Elements extraits

Date du document : 23/12/1911
Type ouvrage : Marnière souterraine
Déclarant : NEUFVILLE
Locataire ou fermier :
Propriétaire : Mme la marquise DE MONTAIGNAC

Elements de localisation

Plan de localisation : OUI *Echelle :*
Lieu-dit :
Cadastre de référence : Napoléonien
Référence parcellaire : *Section :* A *Parcelle :* 1
Autre information :
Observations : Déclaration d'ouverture de marnière - 1000 m3 - Plan - Entrepreneur Doré

Elements de dimensionnement déclarés

Plan d'extension : *Echelle :*
Caractéristiques puits : *Profondeur* */ Diamètre* */ Maçonné*
Volume exploité :
Nombre d'étage(s) :
Chambres(s) :
Observations :

1911

Nos D'ORDRE.	NOM ET PRÉNOMS DU DÉCLARANT.	COMMUNE OU A LIEU L'EXPLOITATION de la carrière.	SECTION cadastrale.	NUMÉROS DU CADASTRE.	DATE DE LA COMMUNICATION à la Préfecture.	DATE DE LA COMMUNICATION au service des Mines.
3171	Lauthuit et E. Lefèvre	Fécamp	C	415	20 mars 1911	20 mars 1911
3172	Lefrançois Charles	Ancretteville St Victor	B	15	d°	d°
3173	Briffard, Louis	Brametot	A	352	21 mars	21 mars
3174	Vve Siour, Sénateur	St Pierre le Viger	D	7	d°	d°
3175	Vincent, Pierre	Manneville-la-Goupil	B	85	25 mars	25 mars
3176	Beuzard, Amand	Varvannes	A	126	d°	d°
3177	Eug. Planchon	Drosay	A	51	27 mars	27 mars
3178	Métayer, Abel	Gonderville	A	35	28 mars	28 mars
3179	M. Deniare, Joseph	Les Loges	D	7	31 mars	31 —
3180	Lange, Alfred	Thiouville	B	183	1er Avril 1911	1er Avril 1911
3181	Legras, François	Saâne St Just	B	47	4 Avril	4 Avril
3182	Louvet Emile	Rocquemont	B	347	d°	d°
3183	Vve Fauvel, née Dequetais	St Léonard	A	1018°	6 Avril	6 avril
3184	Vattemare Pierre	Varvannes	A	139	5 —	5 —
3185	Hénocque, Geoffroy	Assigny	C	188	10 avril	10 avril
3186	Sery, Gustave	Trouville-Alliquerville	C	132	12 —	12 —
3187	Lefebvre	Bosc-Roger	C	275	19 avril	19 avril
3188	J. Lesauvage	St Laurent de Brèvedent	A	100	24 —	24 —
3189	Pupin, François	Greuteville-les-grès	A	719	26 avril	26 —
3190	Laverne Frédéric	St Denis d'Aclon	—	141	28 —	28 —
3191	Viel Stanislas	La Vaupalière	A	93	28 —	23 —
3191	Calot, Hippolyte	Grémonville	G	136	29 —	29 —
3192	Adeline Pierre	Grainville Ymauville	A	94	d°	d°
3193	Dumont Amédée	St Jacques s/ Darnétal	C	43	1er mai 1911	1er mai 1911
3194	Hauré, Félix	Rue St Pierre	B	519	4 mai	4 mai 1911
3195	Dumanoir, Narcisse, Etienne	Bully	A	99²	8 mai 1911	8 mai 1911
3196	Carpentier, Narcisse	Pleine-Sève	A	152	9 mai 1911	9 mai 1911
3197	Delesque, Georges	Bois d'Ennebourg	hameau du Bout de Bras		d°	d°
3198	Stalin, Henri	Pavilly	B	312	10 mai 1911	10 mai 1911
3199	Lange	Lestanville	A	22	d°	d°
3.200	Selle, Albert	Grainville-la-Teinturière	D	536	12 mai 1911	12 mai 1911
3.201	Blondel, Isidore	St Martin le Gaillard	G	160, 161 et 162	15 mai	15 mai
3.202	Allix Louis	Canehan	C	92	16 mai	16 mai
3.203	Boissay Pierre	La Vaupalière	A	86²	d°	d°
3.204	Neufville Renault	Greuteville	A	1	d°	d°
3205	Coté Léon	Bretteville St Laurent	A	164	17 mai	17 mai 1911

1911

Nos D'ORDRE.	NOM ET PRÉNOMS DU DÉCLARANT.	COMMUNE OU A LIEU L'EXPLOITATION de la carrière.	SECTION cadastrale.	NUMÉROS DU CADASTRE.	DATE DE LA COMMUNICATION à la Préfecture.	DATE DE LA COMMUNICATION au service des Mines.
3.206	Brunel Aldric	Néville	C	195	27 mai	27 mai
3.207	Lhermitte	Hodeneger	C	—	d°	d°
3208	Bonneval	Bacqueville	B	294	31 mai	31 mai
3209	d°	d°	A	407	d°	d°
3210	Crevel Pierre	Etainhus	E	453	3 juin	3 juin
3211	Quevillon Valentine	St Pierre Bénouville	B	268	6 juin	6 juin
3212	Lamy Alphonse	St Pierre le Viger	C	530	d°	d°
3213	Lhonoré	St Pierre Bénouville	C	114	7 juin	7 juin
3214	Vincent, Pierre	St Jean de la Neuville	A	59	9 juin	9 juin
3215	Lherminier Emile	Mortemer	C	39	12 juin	12 juin
3216	Vallois	Biville la Rivière	—	21	d°	d°
3217	de Rouen Narcisse	Croixmare	A	571, 574, 563, 558	15 juin	15 juin
3218	Vattemare Pierre	Varvannes	A	189	d°	d°
3219	Saas Léon	N.D. de Franqueville	D	315	19 juin	19 juin
3220	Le Prevost de la Moissonnière	Ecalles	A	107	d°	d°
3221	Comte Henri d'Auray	Vinnemerville	A	43	26 juin	26 juin
3222	Malhouitre, François	Goupillières	—	159	27 juin	27 juin
3223	Desombre, Léon	Bois l'Evêque	B	543	29 juin	29 juin
3224	Preaut Narcisse	Graville-la-Mallet	—	91	18 juillet	18 juillet
3225	Mauger Gaston	Duclair	C	—	3 août	3 août
3226	Dumesnil	Fresnay-le-Long	D	31B	11 —	11 —
3227	Bazille	Thiouville	A	90	25 août	25 —
3228	Onodit Brot Léopoldine	Parc d'Anxtot	A	166	29 —	29
3229	Vve Basile	St Gilles de la Neuville	A	90	30 —	30 —
3230	Fortune Déculot	Terrainville	—	—	1er septembre	1er septembre
3231	Petit, Auguste	Sausseuzemare	A	508	2 sept	2 sept.
3232	Lavanne frères	Bonderville, hameau du Bois-aux-Moines			d°	d°
3233	Blainville, Alfred	St Jacques s/ Darnétal	A	85	4 sept	4 sept
3234	Pèlerin, Arthur	Grainville	A	115	d°	d°
3235	Grindel, François	Auzouville s/ Saâne	C	31	5 sept	5 sept
3236	Haquet, Louis	St Aubin-Routot	A	458	6 sept	6 sept
3237	Delamare, Raymond	Ste Geneviève	A	125	9 sept.	9 sept.
3238	Lecoq Léon	St Pierre Bénouville	A	212	11 —	11 —
3239	Jobine Justine	Neuville Champ d'Oisel	C	168	d°	d°
3240	Carité	Bolleville	C	105	12 sept	12 sept
3241	Letellier Henri	St Jacques sur Darnétal	A	63	19 —	19 —

MINES

Arrondissement minéralogique de Versailles

SOUS-ARRONDISSEMENT de Caen.

DÉPARTEMENT de la Seine-Inf^re

M. Merle
Contrôleur ~~ou sous-ingénieur~~

M. Thiberge
Ingénieur ordinaire

M. Maison.
Ingénieur en chef

Numéro d'ordre du registre } 476

MODÈLE N° 23 *ter*. — Art. 18 de l'Instruction.

Rouen, le 23 Déc. 1911.

SERVICE DES MINES — Reg. A N° 1617 — le 26-12-1911

ARRONDISSEMENT MINÉRALOGIQUE de VERSAILLES — Reg. A N° 1632 — le 27-12-11

RAPPORT DU SUBDIVISIONNAIRE

Par lettre du 29 Novembre dernier, M. le Préfet de la Seine-Inf^re a fait remarquer à M. l'Ingénieur en Chef des Mines que une marnière déclaré par M. Neufville, à Gueutteville, se trouve à 6^m.75 d'un chemin privé.

De l'enquête à laquelle nous nous sommes livré sur place le 22 Décembre, il résulte que le chemin dont il s'agit est situé dans la propriété affermée à M. Neufville qui, seul, a le droit de l'utiliser.

D'autre part, le puits déclaré ayant rencontré une poche tourneuse a été abandonné et comblé. Un second puits est en voie de fonçage à environ 70^m du dit chemin et atteint actuellement une profondeur de 10^m.

Nous n'avons relevé aucune infraction aux lois et réglements en vigueur.

Le Contrôleur des Mines
A. Merle

Transmis à M. l'Ingénieur en Chef Maison, sans observations

Paris, 26 Déc. 1911
L'Ingénieur des Mines

Transmis à Monsieur le Préfet en réponse à sa lettre n° 476 du 29 Nov. 1911

PARIS, le 27 Déc. 1911

L'Ingénieur en Chef de l'Arrond^t Minéralog^e de Versailles

Avis de l'Ingénieur en chef des Mines

Il résulte de rapport ci-dessus qu'il n'y a aucune mesure spéciale à prendre dans la circonstance

Paris le 28 Déc. 1911
L'Ingénieur en chef

Nouvelle déclaration
faite le 29 décembre 1911
enregistrée sous le n° 3.353

PREFECTURE
de la
SEINE-INFÉRIEURE

RÉPUBLIQUE FRANÇAISE

—

e DIVISION

Rouen, le 2 X bre 1911.

—

BUREAU

—

M. le S. P. Havre est prié de b. v. f. c.
si l'ancien puits abandonné à été comblé
ou, dans la négative, si les prescriptions
énoncées à l'art. 10 du décret du
26 9bre 1889 ont été strictement
suivies.

Il y aura lieu en outre d'indiquer la situation du nouveau puits par rapport à l'exploitation abandonnée.

—

M. A. Capelle, Rouen, 85. r. Verte.
déclaration carrière sur territoire
ferme de Bretenté occupée
par M. Brunneval.

—

retourné à S. P. Havre
la déclaration.

—

476

PRÉFECTURE
de la
Seine-Inférieure

lère DIVISION.
—
ler BUREAU.
—
Objet :

Carrières.

---oOo---

Reg. A N° 1632
le 3 nov 11

Reg. A 617
le 2-12-11

NOTA. — On est prié de rappeler dans la réponse les indications portées en marge de cette lettre, sa date et son numéro, et de *n'y traiter qu'une seule affaire.*
Les réponses doivent être adressées au *Préfet.*

RÉPUBLIQUE FRANÇAISE

Rouen, le 29 Novembre 1911.

Le Préfet de la Seine-Inférieure,
à Monsieur l'Ingénieur en Chef des Mines, à Paris.

J'ai l'honneur de vous transmettre, sous ce pli, une déclaration d'ouverture de marnière formulée par M. NEUFVILLE, et de vous faire remarquer que la marnière dont il s'agit se trouve à 6m,75 d'un chemin privé.

Je vous prie de me faire connaître si vous estimez qu'il y ait lieu d'appliquer en cette circonstance les prescriptions de l'article 9 du décret du 26 Novembre 1889.

Le Préfet,

Communiqué à M. l'Ingénieur Gougenheim
pour rapport
PARIS, le 3 nov 11
L'Ingénieur en Chef de l'Arrond' Minéralogique
de Versailles.

A Monsieur

RÉPUBLIQUE FRANÇAISE 2 FR 10 EN SUS cen. 50

Mairie de Gueutteville. - Canton de Pavilly -
Arrondissement de Rouen. - Départt. de la Sne Infre.
Carrières. Décret du 26 Novembre 1889.

Déclaration d'ouverture de marnière.

L'an mil neuf cent onze, le vingt-trois novembre, Par devant Nous, Maire de Gueutteville, s'est présenté M. Neufville Renaud, cultivateur, lequel nous a déclaré l'ouverture d'une carrière à galeries souterraines dans une pièce de terre qu'il exploite et appartenant à Mme la Marquise de Montaignac, propriétaire à Gueutteville, la dite pièce de terre est située en cette Commune, cadastrée section A, numéro 1 d'une contenance de 23 hectares, 10 ares, 45 centiares.

Nous lui avons donné connaissance du Décret du 26 novembre 1889 et de la circulaire préfectorale du 12 Février 1890 et lui avons enjoint de s'y conformer.

Il nous a déclaré employer pour cette extraction de 1.000 mc de marne M. Doré, entrepreneur domicilié à Tarrannes qui emploie le nombre d'ouvriers qu'il juge utile.

L'orifice du puits est à plus de 300m de toute habitation.

Fait et signé double à Gueutteville, le jour, mois et an que dessus.

L'intéressé, Le Maire,

Neufville [signature]

AR... MINÉRALOGIQUE Reg. AN° 1632 le 30 nov 11 de VERSAILLES

SERVICE DES MINES R. G. A DC N° 1632 910 L. 2-12-1911 SOUS-ARRONDISSEMENT MINÉRALOGIQUE DE ROUEN

SEINE INFÉRIEURE MAIRIE GUEUTTEVILLE

Plan :

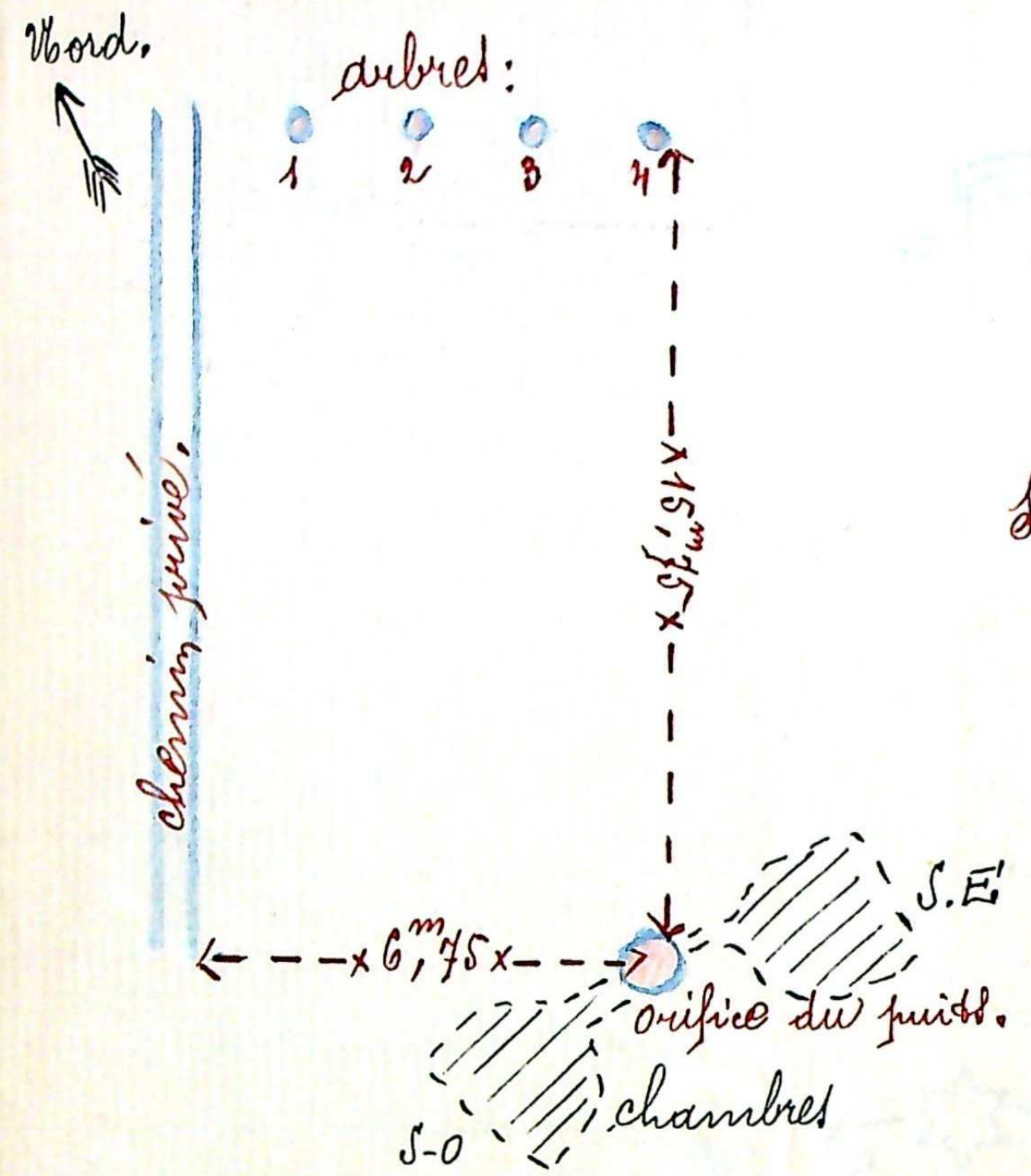

Section A.

N° 1.-

Coupe :



Dressé par le soussigné,

A Gueutteville, le 23 Novembre 1911.

Beaugeois.

PRÉFECTURE
de la
SEINE-INFÉRIEURE

1re DIVISION

1er BUREAU

Carrières

Rouen, le 29 Novembre 1911

Le Préfet de la Seine Inférieure
à M. l'Ingénieur en Chef
des Mines, 153, rue
de Rennes, à Paris.

J'ai l'honneur de vous transmettre, ~~sous~~ ce pli, une déclaration d'ouverture de marnière formulée par M. Neufville (Renaud), cultivateur à Greuteville, et de vous faire remarquer que la marnière dont il s'agit se trouve à 6m.75 d'un chemin privé.

Je vous prie de me faire connaître si vous estimez qu'il y a lieu d'appliquer en cette circonstance les prescriptions de l'art. 9 du décret du 26 9bre 1889.

Rédigé le 29 9bre 1911.
par M. Henri Leclerc
Expédié le 29 Novembre 1911
par M. Rambaud

Indice n° : 76335-013

Indice issu des archives - sans localisation précise (parcelle "napoléonienne")

Localisation

Département : 76 - Seine-Maritime

Commune : Gueutteville

Repères locaux

Hameau/Lieu-dit : Plaine de Gueutteville

Autre (route, chemin...) :

Coordonnées

Système :

Orig. report carto : *Cadastre Napo non corrigé*

x :

y :

Précision :

Type de Report : *Parcelle*

Contexte

Geomorphologique : *Plateau*

Source(s) de l'information

Reprise indice sans modification du RICS initial :explor-e / 76335-01 / septembre 2011

Archives (Cf. fiche(s) détaillée(s) page(s) suivante(s))

Départementales || Réf.: 8S198 | Section: A | Parcelle: 1 | || Date: 1912 |

Témoignages

Photo aérienne

Terrain

- ☐ Effondrement
- ☐ Affaissement-dépression
- ☐ Zone remblayée
- ☐ Puits
- ☐ Entrée à flanc de coteaux (cavage)
- ☐ Arbre isolé
- ☐ Autre :
- ☑ **Aucun**

Géométrie :

- ☐ Circulaire — Diamètre (m) # — Profondeur max (m) #
- ☐ Quelconque — Longueur min (m) # — Longueur max (m) #

Observations

Pas d'indice visible

Origine probable de l'indice

Type

- ☑ **Carrière souterraine**
- ☐ Carrière à ciel ouvert
- ☐ Carrière type inconnu
- ☐ Karstique (Naturel)
- ☐ Indéterminé
- ☐ Puits à eau

Matière extraite

- ☑ **Marne**
- ☐ Pierre de taille
- ☐ Cailloux
- ☐ Argile
- ☐ Sable

Commentaires

Type de carrière et nature des matériaux non précisés - Toutefois carrière souterraine de marne probable au vu du contexte.

Indice 76335-013 / Détail document d'archives anciennes

Origine du document	*Archives départementales*			
	Cote : **8S198**			
Elements extraits	*Date du document :* **1912**			
	Type ouvrage : **Carrière**			
	Déclarant : **NEUFVILLE Renaud**			
	Locataire ou fermier :			
	Propriétaire :			
Elements de localisation	*Plan de localisation :*			*Echelle :*
	Lieu-dit :			
	Cadastre de référence : **Napoléonien**			
	Référence parcellaire : *Section :* **A**	*Parcelle :* **1**		
	Autre information :			
	Observations :			
Elements de dimensionnement déclarés	*Plan d'extension :*			*Echelle :*
	Caractéristiques puits : *Profondeur*	*/ Diamètre*	*/ Maçonné*	
	Volume exploité :			
	Nombre d'étage(s) :			
	Chambres(s) :			
	Observations :			

Nos d'ordre	Nom et prénoms du déclarant	Commune où a lieu l'exploitation de la carrière	Section cadastrale	Numéros du cadastre	Date de la communication à la Préfecture	Date de la communication au service des Mines
3395	Molais Amédée	Estouteville-Écalles	C	12	13 janvier 1912	13 janvier 1912
3396	Jourdan Ernest	St Vaast du Val	B	49	15 —	15 —
3397	Lesueur, Géraxime	St Jacques d'Aliermont	C	84	d°	d°
3398	Lehoux Léonard	Auppegard	B	2	d°	d°
3399	Doubeuf	Chapelle sur Dun	A	550	d°	d°
3400	Piquois Émile	Sierville	D	30	d°	d°
3401	Caruet, Léon, Marie	Butot	–	43	d°	d°
3402	Fouquet Gaston	St Jean de Folleville	C	20	d°	d°
3403	Cardon, Adrien	Berneval-le-Grand	A	1491	d°	d°
3404	Vacandare, Émile	Penly	A	427	16 —	16 —
3405	Picard Edmond	Sassetot St Just	A	18	d°	d°
3406	Gaquerel Émile	Ht Manneville	B	46B	d°	d°
3407	Bessy Augustin	Bosc le Hard	B	102	d°	d°
3408	Vve Lehoux Léonard	Auppegard	B	5	d°	d°
3409	Dubois	Canehan	C	92	d°	d°
3410	Benoit Larchevesque	Augeville	C	107	d°	d°
3411	Morel Jules	Blainville Crevon	–	–	d°	d°
3412	Vve David-Marescot	Écalles Alix	A	257	d°	d°
3413	P. Heureux	Greuville	B	10	17 —	17 —
3414	Duval Charles	Vinville	A	178	d°	d°
3415	Leclerc, Eugène	St Denis le Thiboult	–	79	19 —	19 —
3416	Colombel Adolphe	Gonzeville	A	9	d°	d°
3417	Lefebvre Joseph	Omonville	A	8	d°	d°
3418	Clatot Augustin	Criquetot sur Longueville	A	173B	d°	d°
3419	Aublé Henri	d°	A	123	d°	d°
3420	David Gustave	Ste Marguerite s/ Fauville	A	5	d°	d°
3421	Lehoux Alfred	Auppegard	C	1	20 —	20 —
3422	Hendier, Jean	Allouville-Bellefosse	C	14	d°	d°
3423	Dujardin, Romain	Cailly	B	82	d°	d°
3424	Vve Arson	Croixmare	B	348	d°	d°
3425	Vve Thomassin	Ouville la Rivière	A	24	22 d°	22 —
3426	Manneville	Grugny	A	314	d°	d°
3427	Mouchard, Jean Donat	Bosc Bordel	D	28	d°	d°
3428	David Paul	St Laurent en Caux	C	142	24 —	24 —
3429	Lepicard	Criquetot sur Ouville	B	182	d°	d°
3430	Hurel Henri	Hengleville sur Scie	F	123	d°	d°

Nos d'ordre	Nom et prénoms du déclarant	Commune où a lieu l'exploitation de la carrière	Section cadastrale	Numéros du cadastre	Date de la communication à la Préfecture	Date de la communication au service des Mines
3431	Louis Masurar	Quincampoix	D	131	24 janvier	24 janvier 1912
3432	Quilton Raymond	Beaunay	A	170	d°	d°
3433	Selle Modeste	Bosc Roger s/ Buchy	C	44	d°	d°
3434	Vote	Valliquerville	D	76	d°	d°
3435	Souillard Eugène	Ht Manneville	B	59	29 —	29 —
3436	Leroyer, Eugène	Eslettes	A	146	29 —	29 —
3437	Caruel Gaston	Offranville	B	46	d°	d°
3438	Leroux Paul	d°	C C	117 371	d°	d°
3439	Basel Jules	Bosc le Hard	B	162	d°	d°
3439	Desprez Léon	d°	D	69	d°	d°
3440	Duraine Albert	Ste Marie des Champs	C	50	d°	d°
3441	Duval, Augustin	d°	B	51	d°	d°
3442	Dutot Lucas	Fongueusemare	E	19	d°	d°
3443	Ales Lemercier	Auppegard	B	6,7	d°	d°
3444	Grouquet Henri	Bosc Bérenger	A	77	31 d°	31 d°
3445	Maillet Abel	Sainte Geneviève	C	105	31 —	31 —
3446	Canay Maurice	Ste Marguerite s/ Fauville	A	99	d°	d°
3447	Leplay	Beuzeville	–	–	d°	d°
3448	Neufville Renaud	Gueutteville	A	1	d°	d°
3449	Carpentier Louis	Notre Dame du Parc	–	42	d°	d°
3450	Bataille Alfred	Auffay	A	465	d°	d°
3451	Cordier Philéstat	St Mards	C	20	d°	d°
3452	Viandier Léon	Grigneuseville	A	81	d°	d°
3453	Marc, Alexandre	Cravnville la Roquefort	B	22	d°	d°
3454	Schneider et Cie Viguer, Michel Schmidt	Sandouville	–	–	2 février	2 février
3455	Vve Georges, J. B.	Yvecrique	C	388	d°	d°
3456	Legois	Sauqueville	–	2	d°	d°
3457	Pigné Arthur	Grigneuseville	B	149	d°	d°
3458	Buron Épiphane	d°	D	79	d°	d°
3459	Lebreton	St Aubin Celloville	–	–	3	3
3460	Letourmel Juste	Offranville	B	144	d°	d°
3461	Malbrie Auguste	St Martin Osmonville	–	325	7 —	7 —
3462	Lemonnier Marcel	Quincampoix	A	252	d°	d°
3463	Dujardin Augustin	Bosc Mesnil	B	184	d°	d°
3464	Sauge, Adrien	Mesnil Panneville	B	37	d°	d°
3465	d°	d°	d°	37B	d°	d°

Indice n° : 76335-014

Indice recensé en archive(s) - non visible sur le terrain

Localisation

Département : 76 - Seine-Maritime

Commune : Gueutteville

Repères locaux

Hameau/Lieu-dit : Le Bourg

Autre (route, chemin...) :

Coordonnées

Système : RGF93

Orig. report carto : GPS

x : 555 779

y : 6 952 290

Précision :

Type de Report : Ponctuel

Contexte

Geomorphologique : *Plateau*

Source(s) de l'information

Enrichissement du RICS initial :explor-e / 76335-01 / septembre 2011

Archives (Cf. fiche(s) détaillée(s) page(s) suivante(s))

Départementales || Réf.: 8S198 | Section: A | Parcelle: 20 | || Date: 27/07/1955 |
Récentes || Auteur: Mairie | Réf.: Inventaire Départemental | | Date: 1995 |

Témoignages

Lieu	Déclarant	Date	Observations / déclarations
Mairie	*Cf. tableau des déclarants*	*23/02/2011*	*Exploitation de 700 m3 sur la même année - Prof 32 m - 2 chambres - Effondrée en 1995*

Photo aérienne

Terrain

- ☐ Effondrement
- ☐ Affaissement-dépression
- ☐ Zone remblayée
- ☐ Puits
- ☐ Entrée à flanc de coteaux (cavage)
- ☐ Arbre isolé
- ☐ Autre :
- ☑ Aucun

Géométrie :

- ☐ Circulaire — Diamètre (m) # — Profondeur max (m) #
- ☐ Quelconque — Longueur min (m) # — Longueur max (m) #

Observations

Indice non visible

Origine probable de l'indice

Type

- ☑ Carrière souterraine
- ☐ Carrière à ciel ouvert
- ☐ Carrière type inconnu
- ☐ Karstique (Naturel)
- ☐ Indéterminé
- ☐ Puits à eau

Matière extraite

- ☑ Marne
- ☐ Pierre de taille
- ☐ Cailloux
- ☐ Argile
- ☐ Sable

Commentaires

Explor-e 2023 : lors de la version initiale du RICS il avait été fait état d'une "référence (cadastrale) erronée" en fait il s'agit potentiellement d'une référence du cadastre "rénové" et non pas "napoléonien"

Indice 76335-014 / Détail document d'archives récentes

Origine du document	*Auteur :*	**Mairie**
	Référence :	**Inventaire Départemental**
	Date :	**1995**
Informations extraites		
Elements de localisation	*Plan de localisation :*	*Echelle :*
	Lieu-dit :	
	Autre information :	
Elements de dimensionnement	*Plan d'extension :*	*Echelle :*
Remarques		

Indice 76335-014 / Détail document d'archives anciennes

Origine du document	***Archives départementales***		
	Cote :	**8S198**	
Elements extraits	*Date du document :*	**27/07/1955**	
	Type ouvrage :	**Carrière**	
	Déclarant :	**MAUGER Gérard**	
	Locataire ou fermier :		
	Propriétaire :		
Elements de localisation	*Plan de localisation :*		*Echelle :*
	Lieu-dit :		
	Cadastre de référence :		
	Référence parcellaire :	*Section :* **A**	*Parcelle :* **20**
	Autre information :		
	Observations :	**Référence erronée : la localisation a pu être définie grâce à l'exploitant de cette ancienne marnière lors de l'enquête locale**	
Elements de dimensionnement déclarés	*Plan d'extension :*		*Echelle :*
	Caractéristiques puits :	*Profondeur*	*/ Diamètre* */ Maçonné*
	Volume exploité :		
	Nombre d'étage(s) :		
	Chambres(s) :		
	Observations :		

N° d'ordre	Nom et prénoms du déclarant	Commune où a lieu l'exploitation de la carrière	Section cadastrale	Numéros du cadastre	Date de la communication à la Préfecture	Date de la communication au service des Mines
3575	Mouville (Michel)	Belbeuf	A	194	15-3-54	7-5-54
3576	Dupré Frères	"Les Mesnils" Elbeuf-en-Bray	E	66	19-7-54	31-7-54
3577	Bagué Louis	Morgny-la-Pommeraye	A	109	9-8-54	25-8-54
3578	Fleury (Charles)	St-Etienne-du-Rouvray	A	14	23-8-54	3-9-54
3579	Jean Le Briand et Cie	St-Pierre-de-Manneville	B	115.117.118 119-120 p.	21-9-54	30-9-54
3580	Alexandre (Pierre)	Salmon	A	152	1-12-54	11-12-54
3581	Lefrançois (René)	Saint-Georges-sur-Fontaine	B	192	16-12-54	20-12-54
3582	Lefrançois (Marcel)	Offranville	A	259	21-12-54	10-1-55
3583	Beaudelin (André)	Berville-sur-Seine	B	137-145	24-12-54	10-1-55
3584	Augen (Michel)	Bosc-le-Hard	C	155	24-12-54	12-1-55
3585	Toussaint (André)	Yquebeuf	B	7	5-11-54	28-1-55
3586	Tracke (Delphine)	Bracquetuit	C	178	14-1-55	24-1-55
3587	Fleury (Charles)	Oissel	C	1171	15-9-54	24-1-55
3588	Yart (Paul)	Saint-Saire	A	57.58.59 60	27-1-55	2-2-55
3589	Vincent (Gaston)	Offranville	A	732	15-1-55	2-2-55
3590	Lequemenesse	Beaussault	A	77	27-1-55	5-2-55
3591	Lereatier (Jean)	Les Authieux-Ratiéville	A	167	3-2-55	10-2-55
3592	Sté des Terres Réfractaires de Normandie	Elbeuf-en-Bray	E	50 et 53	31-12-54 et 5-2-55	14-2-55
3593	Bruzulier [illegible]	Bully	A	272	10-11-54	25-3-55
3594	Levasseur (Justin)	Royville	C	98	14-3-55	25-3-55
3595	Lanchon (Robert)	St Pierre-le-Viger	B	205	23-3-55	12-5-55
3596	Monnier (Roger)	St-Pierre-Bénouville	D	163	28-4-55	10-5-55
3597	Quesnel (Claude)	Offranville	C	689	12-7-55	22-7-55
3598	Jeand Estampes	Carly	B	23	1-9-55	9-9-55
3599	Vallée (Fernand)	Penly	A	263	16-9-55	— d° —
3600	[illegible] Tourel [illegible]	Gournay-en-Bray		313	30-8-55	— d° —
3601	[illegible]	Gonneville	A	20	16-9-55	— d° —
3602	Haubert Roland	Bosc-Bérenger	A	99	6.10.55	25-10-55
3603	Saint-Aubin (Maurice)	Yquebeuf	B	110	15-11-55	24-11-55
3604	Alfred BATEL	Offranville	C	527 à 525	9-1-56	19-1-56
3605	Jean Lefrestier	Les Authieux-Ratiéville	B	14	14-1-56	23-1-56
3606	Schreff Tourville-la-Rivière	Tourville-la-Rivière Cléon	- - -	965 à 976 985 à 1005 175-176-177 179-180	29-12-55	22-2-55
3607	Raymond [illegible]	Angiens	D	115	24-2-56	24-2-56
3608	Joseph Flouhyet	St-Maclou-de-Folleville	B	12	19-3-56	28-3-56
3609	Sté Deschamps et [illegible]	La Frénaye	B	22 et 23	23-3-56	11-4-56
3610	Briqueteries Gillen	Le Fossé	B	353	5-4-56	18-4-56

N° d'ordre	Nom et prénoms du déclarant	Commune où a lieu l'exploitation de la carrière	Section cadastrale	Numéros du cadastre	Date de la communication à la Préfecture	Date de la communication au service des Mines
3611	Jacques Vallet	St Ouen-du-Breuil	—	n°133	8-5-56	28-5-56
3612	Pierre Roulland	Angiens	D	42	6-2-56	17-7-56
3613	[illegible]	[illegible]	A	1515	5-2-56	10-9-56
3614	Maurice Dufay Terres réfractaires de Normandie à Gournay	Elbeuf-en-Bray	E	58	5-11-56	15-9-56
3615	Ent. Jean Le Briand 20 rue [illegible]	Hénouville	B	335	11-12-56	17-12-56
3615	M. Marceau Dauphoux	Bosc-Hameau du Roc	B	174	20-12-56	22-1-57
3617	M. [illegible]	Bosc-[illegible]			11-2-57	22-2-57
3618	M. Pierre Hauville et M. Serge Hauville	Hauqueutot		122	5-2-57	[illegible]
3619	M. Marcel [illegible] et M. Roland [illegible]	St Maurice-d'Ételan		87 et 89	14-1-57	27-2-57
3620	M. J. Lemaine	Les Grandes Ventes	P	386	26-8-57	11-5-57
3621	M. Joseph Boville	Les Loges	B	33-6	18.7.57	
3622	Sté Lefrançois et Cie	Cany	B	—	12/9/57	19/9/57
	1958					
3623	Sté des Carrières de Cléon	Cléon	A.	195-198-199 202.203.205 108 [illegible]	27-1-58	
3624	M. Paul Havy	Offranville	A	604 P.	29..58	
3625	M. Martine Emile	— d° —	C	544 P.	— d° —	
3626	M. Lacausse Léon	Critot	B	205	31.1.58	
		1959				
3627	Sté des Carrières de Cléon	Cléon		57-59 p. 59 p.-68 T [illegible] 68 C 3 — 68 p. 68 p.	1.6.59 (1) 358.359 p. 360.361.362 353 —	2.6.59
3628	Roger Leduey	Fongueusemare	B	57	2.X.59	5.X.59
3628 bis	Saccard Henri	Mouville	D	130	3.4.59	6.4.59

DÉPARTEMENT DE LA SEINE MARITIME
ARRONDISSEMENT DE ROUEN
Canton de Pavilly
Commune de Gueutteville
76890 TÔTES

INVENTAIRE DEPARTEMENTAL DES CAVITES SOUTERRAINES

Année :1995

A transmettre à : Direction départementale de l'Equipement - Service Urbanisme et Aménagement
Cité Administrative St Sever Quai Jean Moulin - 76032 ROUEN CEDEX

Commune : Gueutteville
Canton : Pavilly
Arrondissement : Rouen

	N° identification positionné sur carte (1)	Lieu dit/ N° de la section cadastrale et de la parcelle	phénomène constaté Effondrement/indice (2)	arrêté de péril éventuel (date) noms des personnes concernées	rapport d'expertise (Nom de l'organisme)	OBSERVATIONS
	Voir Carte	ZA 3 ZA 1	1 M 5 M			
	Voir Carte	ZB 8 ZB 4	5 M 3 M			

1) joindre une carte localisant les cavités ou indices, avec leur n° identification
2) * si un effondrement est constaté : indiquer M pour marnière, A dans un autre cas
* pour un indice sans effondrement : indiquer (m) pour un marnière, (a) dans un autre cas
* donner les dimensions approximatives au sol de l'excavation et la distance par rapport à l'habitation (la profondeur s'il y a lieu)
NOTA : en cas d'inventaire déjà réalisé citer les références du document et la date

explor-e - contact@explor-e.fr - Tél : 02 35 95 14 85
Indice n° 76335-014
MAJ le 01/09/2024
Editon du : 21/12/2024
Page 4 / 16
PREFECTURE DE LA SEINE MARITIME
Archive associée : AS-A

Chemin

PLAINE DE GUEUTTEVILLE

2
Val-Martin
sur
Embranchement
N° 67 A
ZA 1
ZB
SECTION

n° 63
n° 13
Rural
ZA 3

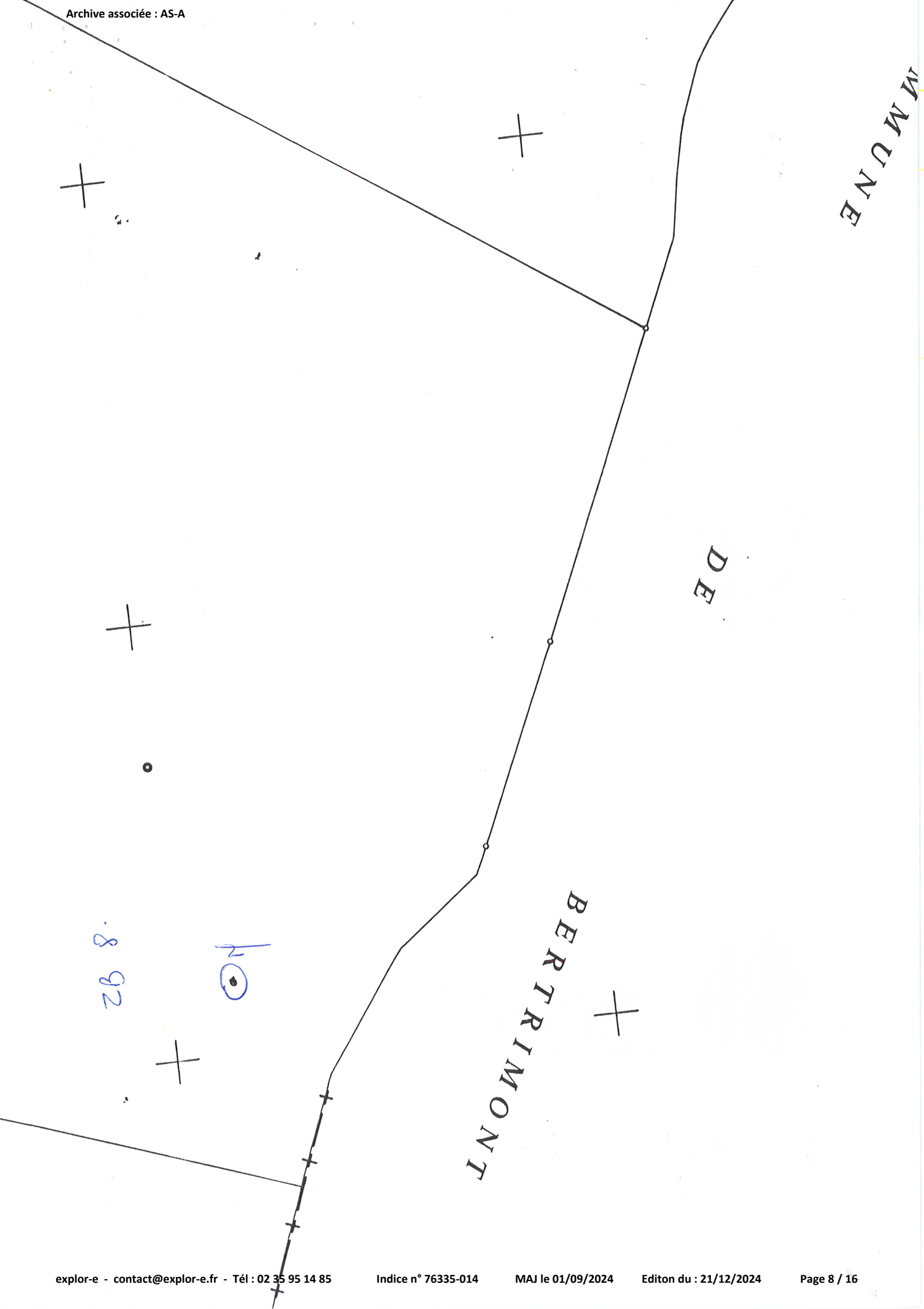
MMUNE
DE
BERTRIMONT
28 8
70

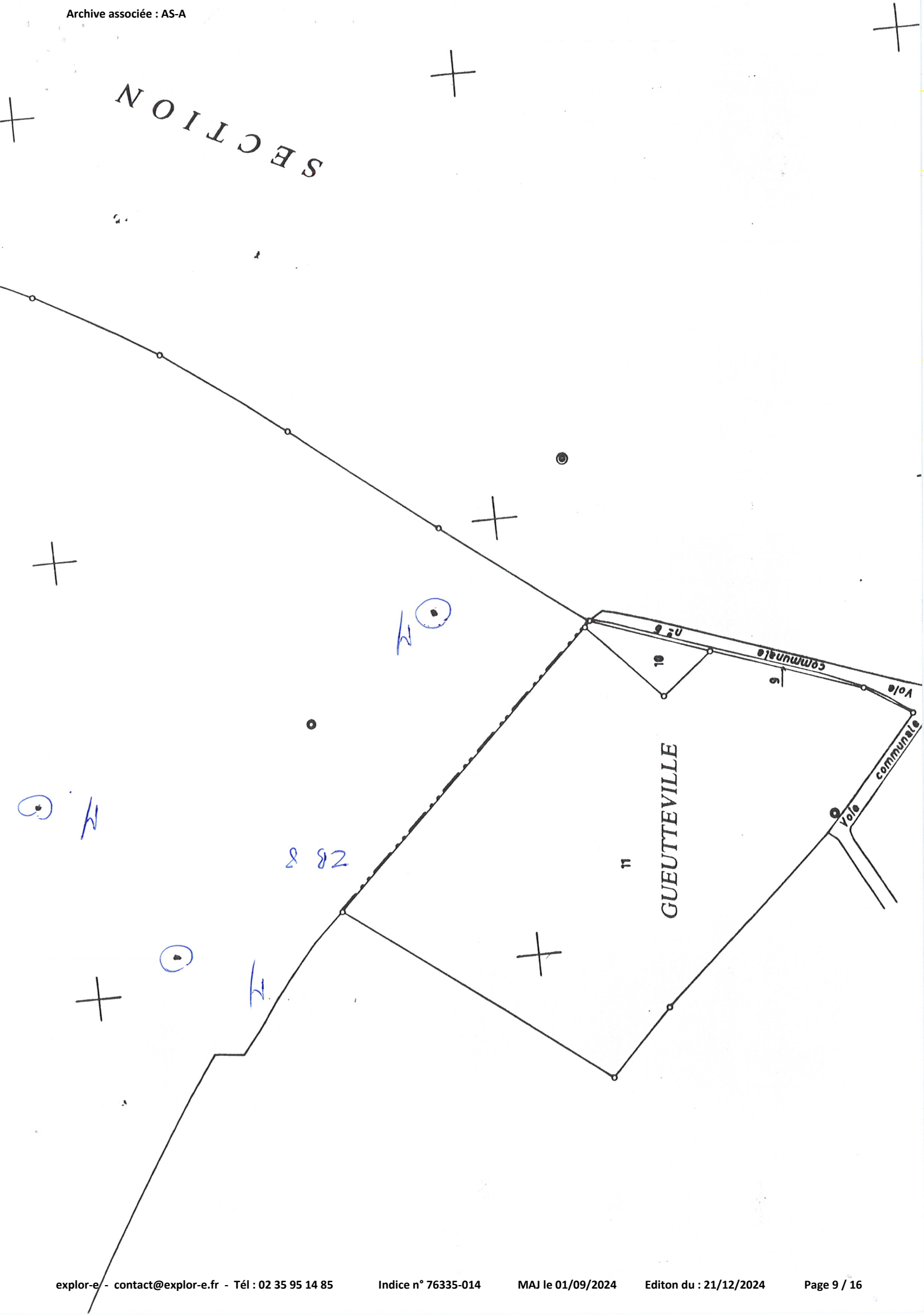
SECTION
GUEUTTEVILLE
Voie communale
Voie communale
10
9
11
8 82

Archive associée : AS-A

explor-e - contact@explor-e.fr - Tél : 02 35 95 14 85

Indice n° 76335-014 MAJ le 01/09/2024 - Edition du : 21/12/2024 - Page 10/16

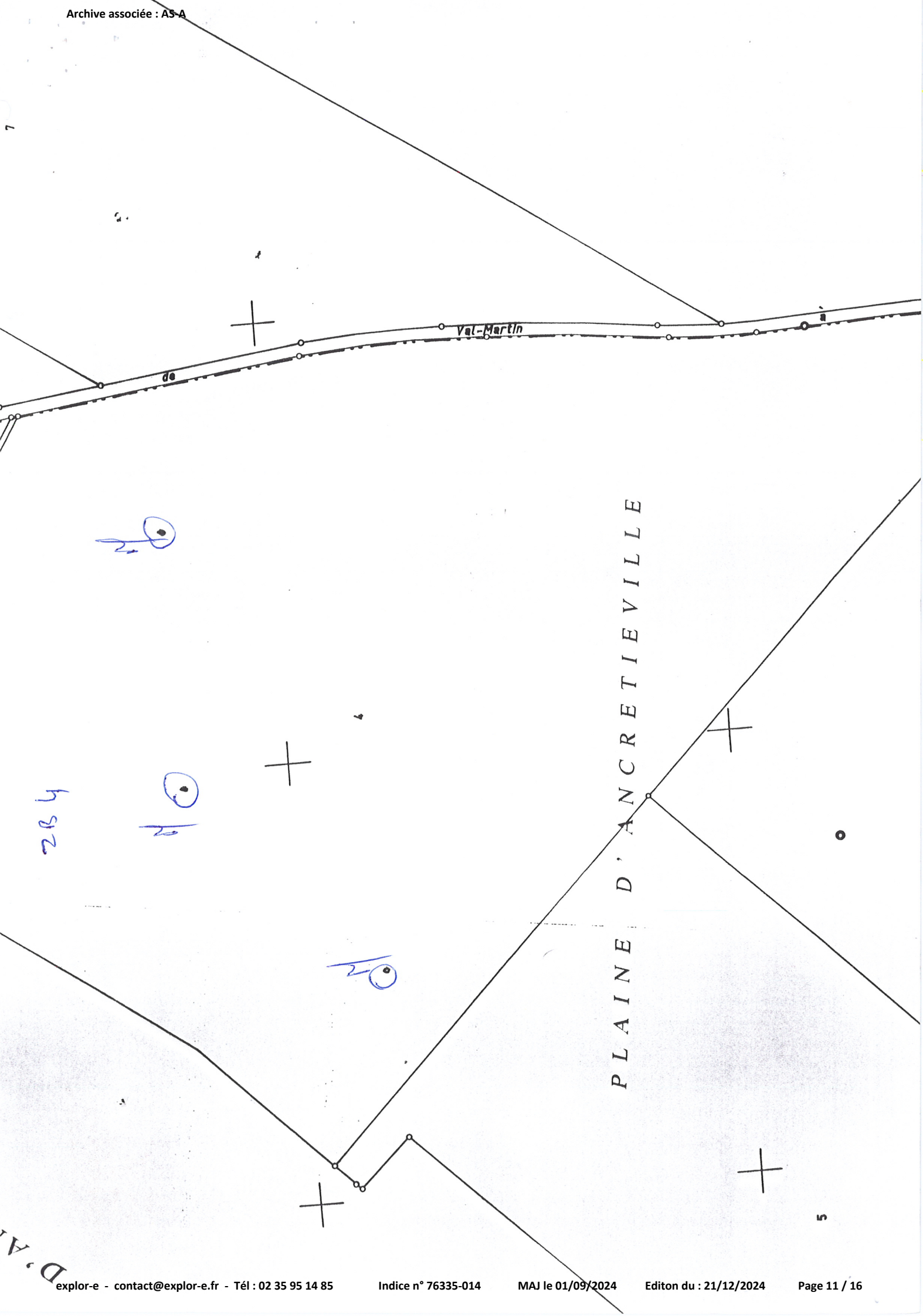
Val-Martin
PLAINE D'ANCRETIEVILLE

explor-e - contact@explor-e.fr - Tél : 02 35 95 14 85 Indice n° 76335-014 MAJ le 01/09/2024 Editon du : 21/12/2024 Page 12 / 16

Archive associée : AS-A

PREFECTURE DE LA SEINE MARITIME

DÉPARTEMENT DE LA SEINE MARITIME
ARRONDISSEMENT DE ROUEN
Canton de Pavilly
Commune de Gueutteville
76890 TÔTES

INVENTAIRE DEPARTEMENTAL DES CAVITES SOUTERRAINES

Année :1995

A transmettre à : Direction départementale de l'Equipement - Service Urbanisme et Aménagement
Cité Administrative St Sever Quai Jean Moulin - 76032 ROUEN CEDEX

Commune : Gueutteville
Canton : Pavilly
Arrondissement : Rouen

		N° identification positionné sur carte (1)	Lieu dit/ N° de la section cadastrale et de la parcelle	phénomène constaté Effondrement/indice (2)	arrêté de péril éventuel (date) noms des personnes concernées	rapport d'expertise (Nom de l'organisme)	OBSERVATIONS
		Voir Carte	A 187 A 214 A 199	1 M. 1 M 3 M			
		Voir Carte.	ZC 28 ZC 21 ZC 2	2 M 1 M. 1 M			

RE 6

1) joindre une carte localisant les cavités ou indices, avec leur n° identification
2) * si un effondrement est constaté : indiquer M pour marnière, A dans un autre cas
* pour un indice sans effondrement : indiquer (m) pour un marnière, (a) dans un autre cas
* donner les dimensions approximatives au sol de l'excavation et la distance par rapport à l'habitation (la profondeur s'il y a lieu)
NOTA : en cas d'inventaire déjà réalisé citer les références du document et la date

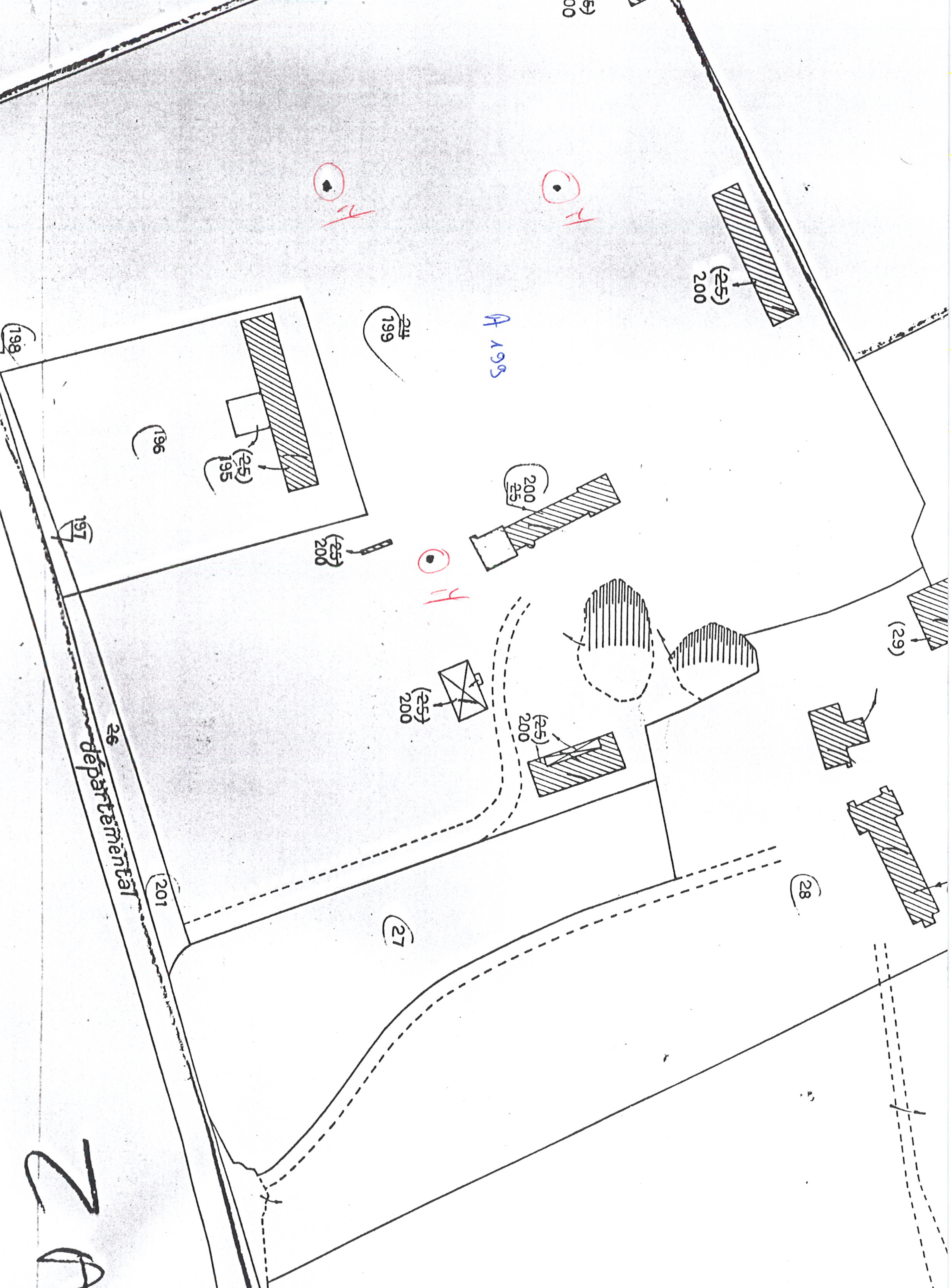
départemental
196
195
197
198
199
200
201
26
27
28
29
A 199

(51)
54
(78)
57
46
(54)
74
56
53
a
55
75
A 214
communale
(75)
Chemin
184
214
73
E B O U R G
215
85
213
72
212
84
71
Voie
216
A 187
61
91
n°4
62
90
246
69
(101)
(8
203
Voie
187
(90)
communale
100
92
70
101
99
204
188
205
102
Commun
97
104
103
(101)
(97)
105
98
(98)
96

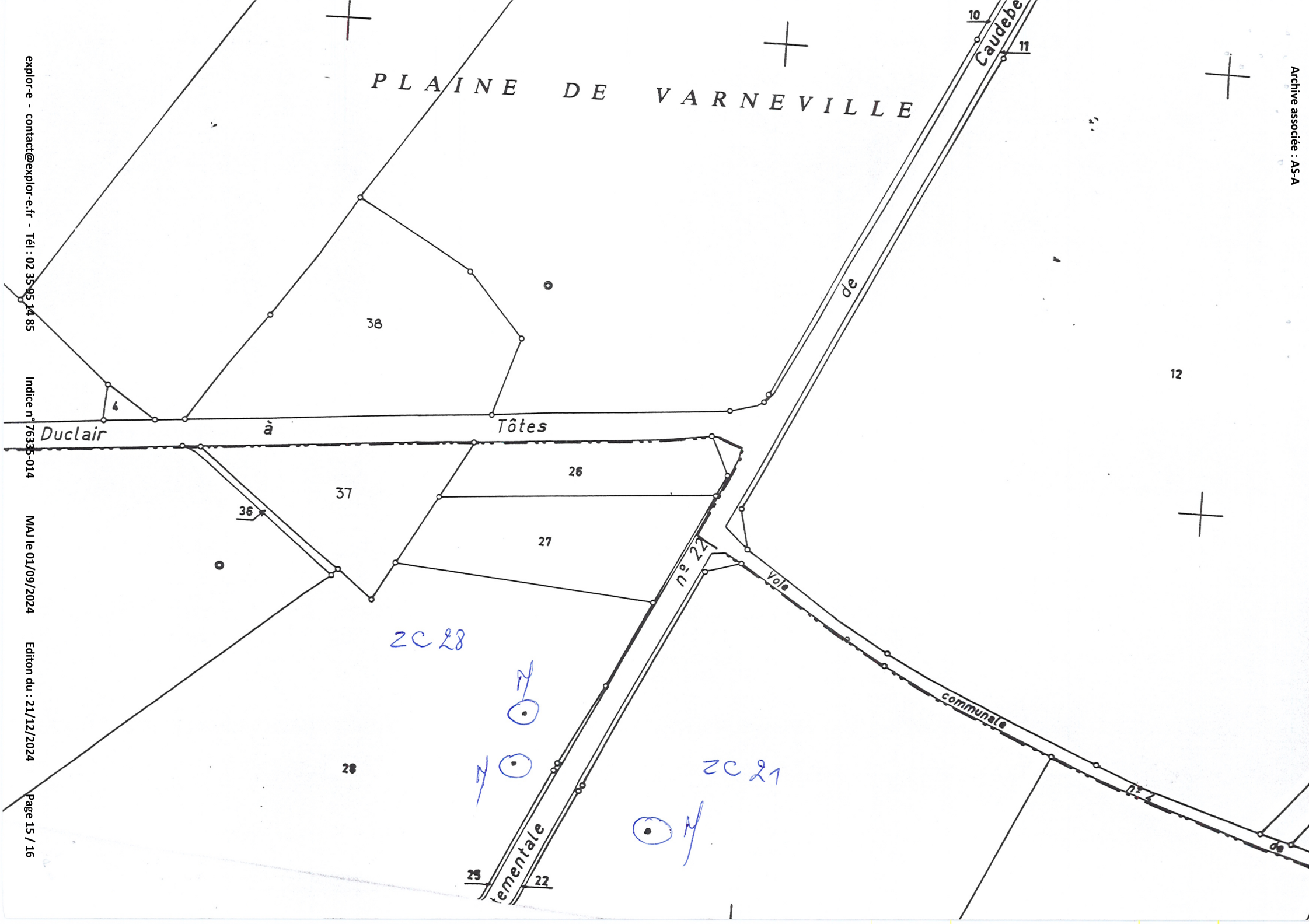

explor-e - contact@explor-e.fr - Tél : 02 35 95 14 85 Indice n°76335-014 MAJ le 01/09/2024 Editon du : 21/12/2024 Page 15 / 16

Archive associée : AS-A

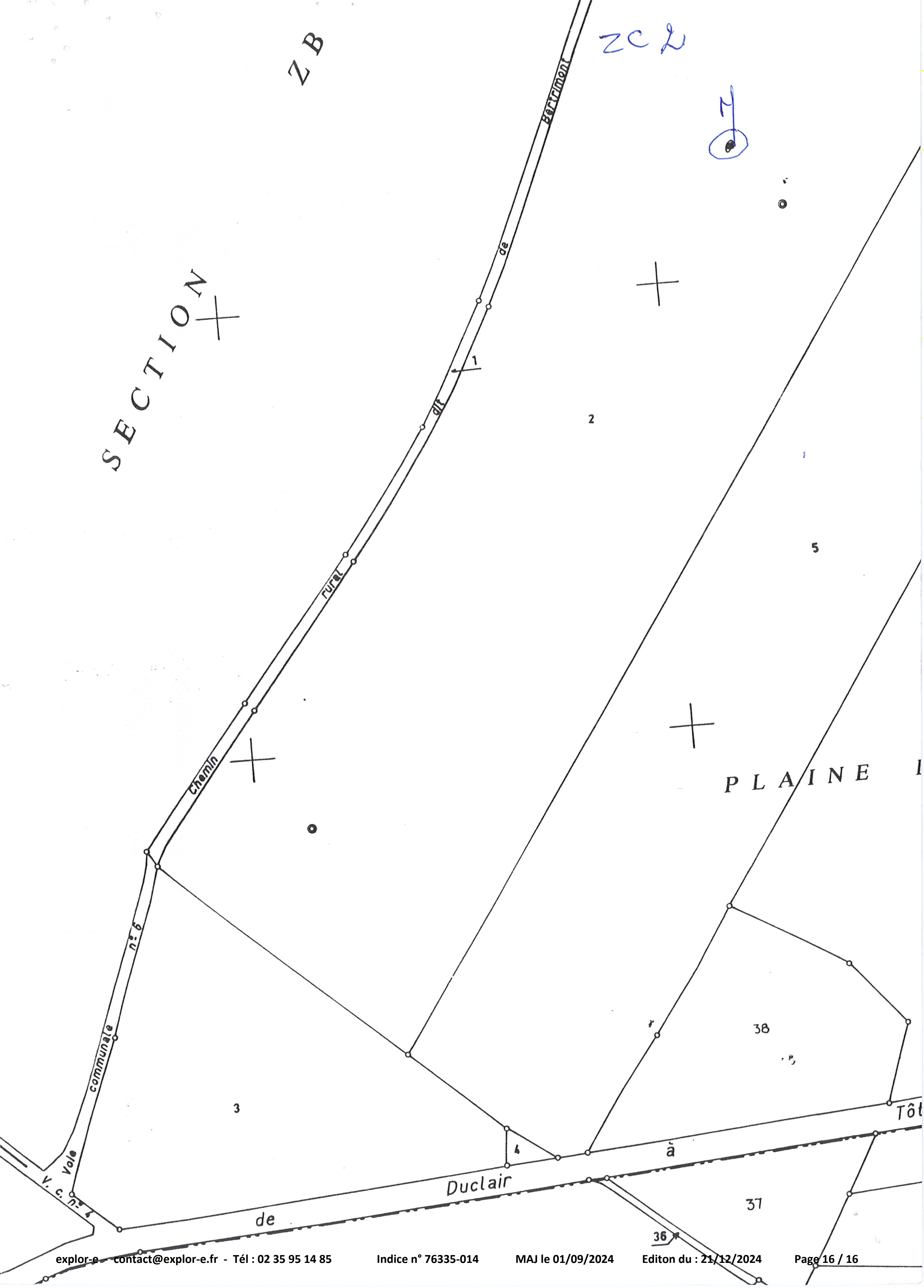
SECTION ZB
ZC 2
7
Chemin rural dit de Berrimont
1
2
5
3
4
38
37
36
PLAINE
Voie communale n° 6
V. C. n° 4
de Duclair à Tôt

Indice n° : 76335-015

Parcelle napoléonienne gardée pour information (information partielle ou incomplète)

Localisation

Département : 76 - Seine-Maritime

Commune : Gueutteville

Repères locaux

Hameau/Lieu-dit :

Autre (route, chemin...) :

Coordonnées

Système :

Orig. report carto : *Cadastre Napo non corrigé*

x :

y :

Précision :

Type de Report : *Parcelle*

Contexte

Geomorphologique :

Source(s) de l'information

Reprise indice sans modification du RICS initial :explor-e / 76335-01 / septembre 2011

Archives (Cf. fiche(s) détaillée(s) page(s) suivante(s))

Départementales || Réf.: 8S20 | Section: A | Parcelle: 87-88 | || Date: 1893 |

Témoignages

Photo aérienne

Terrain

- ☐ Effondrement
- ☐ Affaissement-dépression
- ☐ Zone remblayée
- ☐ Puits
- ☐ Entrée à flanc de coteaux (cavage)
- ☐ Arbre isolé
- ☐ Autre :
- ☑ **Aucun**

Géométrie :

- ☐ Circulaire — Diamètre (m) # — Profondeur max (m) #
- ☐ Quelconque — Longueur min (m) # — Longueur max (m) #

Observations

Origine probable de l'indice

Type

- ☐ Carrière souterraine
- ☐ Carrière à ciel ouvert
- ☑ **Carrière type inconnu**
- ☐ Karstique (Naturel)
- ☐ Indéterminé
- ☐ Puits à eau

Matière extraite

- ☐ Marne
- ☐ Pierre de taille
- ☐ Cailloux
- ☐ Argile
- ☐ Sable

Commentaires

Doute sur la commune : il s'agit probablement de Gueutteville-les-Grès au vu de la localisation sur le cadastre de Gueutteville. // Indice gardé "pour mémoire" sans définition de périmètre de sécurité

Indice 76335-015 / Détail document d'archives anciennes

Origine du document	*Archives départementales*	
	Cote :	**8S20**
Elements extraits	*Date du document :*	**1893**
	Type ouvrage :	**Carrière**
	Déclarant :	**ZARDEE & FERARD**
	Locataire ou fermier :	
	Propriétaire :	
Elements de localisation	*Plan de localisation :*	*Echelle :*
	Lieu-dit :	
	Cadastre de référence :	**Napoléonien**
	Référence parcellaire :	*Section :* **A** *Parcelle :* **87-88**
	Autre information :	
	Observations :	**Doute sur la commune : il s'agit probablement de Gueutteville-les-Grès**
Elements de dimensionnement déclarés	*Plan d'extension :*	*Echelle :*
	Caractéristiques puits :	*Profondeur* */ Diamètre* */ Maçonné*
	Volume exploité :	
	Nombre d'étage(s) :	
	Chambres(s) :	
	Observations :	

Indice n° : 76335-016

Parcelle napoléonienne gardée pour information (information partielle ou incomplète)

Localisation

Département : 76 - Seine-Maritime

Commune : Gueutteville

Repères locaux

Hameau/Lieu-dit :

Autre (route, chemin...) :

Coordonnées

Système :

Orig. report carto : *Cadastre Napo non corrigé*

x :

y :

Précision :

Type de Report : *Parcelle*

Contexte

Geomorphologique :

Source(s) de l'information

Reprise indice sans modification du RICS initial :explor-e / 76335-01 / septembre 2011

Archives (Cf. fiche(s) détaillée(s) page(s) suivante(s))

Départementales || Réf.: 8S20 | Section: A | Parcelle: 69 | || Date: 1893 |

Témoignages

Photo aérienne

Terrain

- ☐ Effondrement
- ☐ Affaissement-dépression
- ☐ Zone remblayée
- ☐ Puits
- ☐ Entrée à flanc de coteaux (cavage)
- ☐ Arbre isolé
- ☐ Autre :
- ☑ Aucun

Géométrie :

- ☐ Circulaire — Diamètre (m) # — Profondeur max (m) #
- ☐ Quelconque — Longueur min (m) # — Longueur max (m) #

Observations

Origine probable de l'indice

Type

- ☐ Carrière souterraine
- ☐ Carrière à ciel ouvert
- ☑ Carrière type inconnu
- ☐ Karstique (Naturel)
- ☐ Indéterminé
- ☐ Puits à eau

Matière extraite

- ☐ Marne
- ☐ Pierre de taille
- ☐ Cailloux
- ☐ Argile
- ☐ Sable

Commentaires

Doute sur la commune mais la localisation de cette déclaration sur le cadastre de Gueutteville n'est pas incongrue. // Indice gardé "pour mémoire" sans définition de périmètre de sécurité

Indice 76335-016 / Détail document d'archives anciennes

Origine du document

Archives départementales
Cote : 8S20

Elements extraits

Date du document : 1893
Type ouvrage : Carrière
Déclarant : QUEVAL Léon
Locataire ou fermier :
Propriétaire :

Elements de localisation

Plan de localisation : *Echelle :*
Lieu-dit :
Cadastre de référence : Napoléonien
Référence parcellaire : *Section :* A *Parcelle :* 69
Autre information :
Observations : Doute sur la commune (Gueutteville ou Gueutteville-les-Grès)

Elements de dimensionnement déclarés

Plan d'extension : *Echelle :*
Caractéristiques puits : *Profondeur* */ Diamètre* */ Maçonné*
Volume exploité :
Nombre d'étage(s) :
Chambres(s) :
Observations :

Numéros d'ordre	Délibérations				
1514	Romain, Casimir	Bolville	Sn A N° 677	15 7bre	23 7bre 1890
1515	Caddel Henri	Berthouville			id
1516	Duramé, Alfred	Yvetot	Sn C N° 98	20 7bre	id
1517	Cécille Emile	Rocquemont	Sn B N° 171	"	27 7bre
1518	Manteil Louis	Lintot	Sn B N° 241	24 7bre	id
1519	Lachèvre Adolphe	Yébleron	Sn C N° 7	22 7bre	28 7bre
1520	Le Grand, Gabriel	Grand St Honorine	Sn C N° 741	"	id
1521	Bouquet J. L. J.	St Vaast Dieppedal	"		29 7bre
1522	Colange	St Gilles de Crétot			id
1523	Ferrand François	Merville	Sn C N° 89	"	7 8bre
1524	Caddel Henri	Berthouville			
1524	Mulot Albert	Grainbouville	Sn A N° 61	4 8bre	13 8bre
1525	Paulain	Trouffreville la Corbeline	Sn D N° 268	8 8bre	14 8bre
1526	Thorel, Pauline	Valliquerville		11 8bre	16 8bre
1527	Baillent Léon	Caudebec en Caux		10 8bre	18 8bre
1528	Bellenger Emile	Vattetot s/ Beaumont	Sn B 1306	12 8bre	id
1529	Jules Hurault	St Romain de Colbosc	Sn C N° 13	id	25
1530	Hénaux	St Valery en Caux	Sn A N° 790	13 8bre	19 8bre
1531	Lardeil & Ferrand	Gueutteville	Sn A N° 1488	16 8bre	id
1532	Denis Léon	Ectonteville Ecalles	Sn A	id	21 8bre
1533	Matura, Tranquille	St Croix s/ Buchy	Sn A	id	25
1534	Vincent, Alphonse	Harfleur		"	25
1535	Darillier Edmond	Doudeauville Serville	Sn C N° 74	18 8bre	25 8bre
1536	Le Picard Albert	St Victor l'Abbaye	Sn C N° 76	17 8bre	id
1537	Rosay Firmin	Goupillières	Sn A N° 23	21 8bre	26 8bre
1538	Vve Benoît	Cléville l'Auber	Sn B N° 13	20 8bre	id
1539	Routtel Louis	Cléville	Sn B N° 24	18 8bre	id
1540	Godeby	Sanchay	N° 24		25
1541	Lamulle Sever	Bracquetuit	Sn C N° 151	19 8bre	25
1542	Lepicard, Jules	Bolbec l'Auber			25
1543	Leraillant Simon	St Saïr	Sn B N° 49	26 8bre	31 8bre
1544	Buget Ch.	Fauville		id	25
1545	Lemay Ernest	Bréauté	Sn F N° 65	24 8bre	30 8bre
1546	Ridel, Jules	Ingouville s/ Mer	Sn B N° 696	20 8bre	id

Numéros d'ordre	Délibérations				
1547	Thulert, Léopold	Rouville (une lettre)			31 8bre 1890
1548	Lamidy, Octave	Doudeville	249 Sn C	27 8bre	2 9bre
1549	Lepillon Albert	Matty	N° 197	28 8bre	4 9bre
1550	Manteil, Louis	Lintot	777 Sn B	21 8bre	id
1551	Queval, Léon	Gueutteville	N° 49 Sn A	31 8bre	id
1552	Philippe, Hippolyte	Etoutteville	N° 90 Sn C	31 8bre	7 Novembre
1553	Vatel, Eugène	Vieux Manoir	N° 8 Sn C	"	8 9bre
1554	Gaillaume Eugène	Autigny	Sn A		9 9bre
1555	Levasseur Augustin	St Martin le Gaillard	Sn B	6 9bre	10 9bre
1556	Alain Emile	Cressy	N° 115	5 9bre	id
1557	id	id	N° 452	id	id
1558	Gaddent Prosper	Fresnay le Long	Sn A N° 26	6 9bre	13 9bre
1559	Catelain, Henri	Vattetot s/ Beaumont	Sn B N° 24	5 9bre	id
1560	Grieu, Prosper	La Cerlangue	Sn A N° 77	8 9bre	15 9bre
1561	Leblond Ferdinand	Mesnil Raoul	N° 7	13 9bre	id
1562	Douheleau, Jules	Yvetot	Sn D N° 301	id	15 9bre
1563	Dufour, Jules	Angerville l'Orcher	Sn B N° 4	"	id
1564	Lesueur Frédéric	La Taupalière	Sn A N° 135	13 9bre	17 9bre
1565	Vve Baton	Hautot l'Auvray	Sn B N° 20	id	id
1566	Coulle Aimable	Brachy	Sn C N° 6	"	id
1567	Tignel Jean Baptiste	Bertreville la Baignarde	Sn A	13 9bre	id
1568	Louvet Emile	Rocquemont	Sn B N° 41	"	id
1569	Vve Déraux	Serville	Sn B N° 11	"	21 9bre
1570	Léon Leber	Grandcamp	N° 80 Sn A	15 9bre	id
1571	Mangenelle Jules	Rocquemont	Sn B N° 5		22 9bre
1572	Barray Gustave	Trouville Alliquerville	Sn B N° 88	17 9bre	id
1573	Courtois Anthime	Ste Marie des Champs	Sn B N° 40	id	id
1574	Desseaux Adolphe	Ottenard	Sn B N° 42	id	id
1575	Capron Léon	Allouville Bellefosse	Sn C N° 23	11 9bre	23 9bre
1576	Allais Jules	Yébleron	S. D. 48	24 9bre	25 9bre
1577	Bertrand Emile	Bracquetuit	S. A. N° 70	23 9bre	25 9bre
1578	Vve Guérillon	Martigny		id	id
1579	Briand Emile	Bréauté	S. B. 64	id	id
1580	Morel Jules	Royville	S. A. N° 11	24 9bre	id
1581	Le Barbey Louis	Vassonville	S. A. 120	23 9bre	id

Indice n° : 76335-017

Parcelle napoléonienne gardée pour information (information partielle ou incomplète)

Localisation

Département : 76 - Seine-Maritime

Commune : Gueutteville

Repères locaux

Hameau/Lieu-dit :

Autre (route, chemin...) :

Coordonnées

Système :

Orig. report carto : *Cadastre Napo non corrigé*

x :

y :

Précision :

Type de Report : *Parcelle*

Contexte

Geomorphologique :

Source(s) de l'information

Reprise indice sans modification du RICS initial :explor-e / 76335-01 / septembre 2011

Archives (Cf. fiche(s) détaillée(s) page(s) suivante(s))

Départementales || Réf.: 8S20 | Section: A | Parcelle: 24 | || Date: 26/01/1895 |

Témoignages

Photo aérienne

Terrain

- ☐ Effondrement
- ☐ Affaissement-dépression
- ☐ Zone remblayée
- ☐ Puits
- ☐ Entrée à flanc de coteaux (cavage)
- ☐ Arbre isolé
- ☐ Autre :
- ☑ **Aucun**

Géométrie :

- ☐ Circulaire — Diamètre (m) # — Profondeur max (m) #
- ☐ Quelconque — Longueur min (m) # — Longueur max (m) #

Observations

Origine probable de l'indice

Type

- ☐ Carrière souterraine
- ☐ Carrière à ciel ouvert
- ☑ **Carrière type inconnu**
- ☐ Karstique (Naturel)
- ☐ Indéterminé
- ☐ Puits à eau

Matière extraite

- ☐ Marne
- ☐ Pierre de taille
- ☐ Cailloux
- ☐ Argile
- ☐ Sable

Commentaires

Doute sur la commune mais la localisation de cette déclaration sur le cadastre de Gueutteville n'est pas incongrue - Peut correspondre à l'indice 62. // Indice gardé "pour mémoire" sans définition de périmètre de sécurité

Indice 76335-017 / Détail document d'archives anciennes

Origine du document

Archives départementales
Cote : 8S20

Elements extraits

Date du document : 26/01/1895
Type ouvrage : Carrière
Déclarant : BONNIERE Gustave
Locataire ou fermier :
Propriétaire :

Elements de localisation

Plan de localisation : *Echelle :*
Lieu-dit :
Cadastre de référence : Napoléonien
Référence parcellaire : *Section :* A *Parcelle :* 24
Autre information :
Observations : Doute sur la commune (Gueutteville ou Gueutteville-les-Grès)

Elements de dimensionnement déclarés

Plan d'extension : *Echelle :*
Caractéristiques puits : *Profondeur* */ Diamètre* */ Maçonné*
Volume exploité :
Nombre d'étage(s) :
Chambres(s) :
Observations :

RÉPERTOIRE.

Numéros d'ordre	Noms	Communes	Sections cadastrales	Date de la délivrance	Date de communication	Pages
8933	Batel Augustin	Offranville	340-C	9 Janvier 1895	15 Janvier 1895	
4	Hardy Gaston	Gilainville	2-A	28 Xbre 1894	17 d°	
5	Hervieux pour Villoy	Thiédeville	31-A	14 Janvier 1895	d°	
6	Demarest fils	Emmenouville hameau de Mesnil-Geffroy	120-A	12 d°	d°	
7	Delamare Victor	Ste Foy	35?-D	4 d°	18 d°	
8	Vve Poixblanc Eugène	St Aubin-Epinay	20-21-22 "	31 Xbre 1894	d°	
9	Justin Paul	Fongueusemare	6-E	15 Janvier 1895	19 d°	
8940	Lacointe Adolphe	Cauville s/ Hocquey	410 "	7 d°	21 d°	
1	Vve Saunier	Anglesqueville la Bras-Long	246-A	12 d°	d°	
2	Crevel Epiphane	Goupillières	85-A	19 d°	d°	
3	Havé Armand	Champeaux	53?-B	17 d°	22 d°	
4	Grandin Just	St Aignan s/Ry	3-A	19 d°	d°	
5	Quitier Cyrille	Rocquemont	28-B	13 d°	23 d°	
6	Cornuble Emile	Offranville	673-D	19 d°	24 d°	
7	Anouvet	Estouteville-Ecalles	16-B	17 d°	25 d°	
8	Vve Péray	Auberville la Campagne	231-B	22 d°	28 d°	
9	Duclos Désiré	Bracquetuit	16P-C	22 d°	d°	
8950	Alexandre fils	d°	134-135-C	23 d°	d°	
1	Renaut Pierre	Bornambusc	216-A	27 d°	29 d°	
2	Noël Pierre	Montreuil-en-Cx	414-B	18 d°	d°	
3	Duclos François	Maulévrier	237-B	15 d°	d°	
4	Bonnière Gustave	Quenteville (R)	24-A	26 d°	30 d°	
5	Guédon Antoine	Cocqueville-en-Cx	24-A	24 d°	2 février	
6	Vve Susmets	Lammerville	78-A	28 d°	4 d°	
7	Morin Augustin	St Laurent en Cx	327-A	30 d°	d°	
8	Saffray Armand	Bourg-Dun	204-E	24 d°	6 d°	
9	Godard Alphonse	St Eustache la forêt	357-B	30 d°	d°	
8960	Delie Louis	St Maurice d'Ételan	97-C	31 d°	8 d°	
1	Loynel Clovis	Beaunay [illegible]	"	23 d°	11 d°	
2	Joutel Emile	Raffetot	234-A	24 d°	d°	
3	Démarest Hippolyte	Cideville	111-B	5 février	d°	
4	Levasseur Eugène	Sausseuzemare	495-A	8 d°	12 d°	
5	Vve Bazire	Gonnetot	94-C	9 d°	d°	

RÉPERTOIRE.

Numéros d'ordre	Noms	Communes	Sections cadastrales	Date de la délivrance	Date de communication	Pages
8966	Leblond Louis	St Germain des Essourts	31-F	19 Janvier 1895	1 février 1895	
67	Vve Sandret	Grigneuseville	21-D	16 février	28 février	
68	Masse Eugène	Ecalles Alix	257-A	22 id	id	
69	Hodan	Bieville	1-B	19 id	id	
70	Bénard Frédéric	Houdetot	352-B	20 id	4 Mars	
71	Soriel Edouard	Bolbec	61-D	id	id	
72	Boitmal Eugène	Fauville	34-C	28 id	5 id	
73	Crohay Jules	Anc. Bordel	116-E	2 Mars	11 Mars	
74	Cornuble Justin	Gueutteville	579-A	7 Mars	12 id	
75	Lemonnier Louis	Bracquetuit	47-C	21 février	id	
76	Jaquet Léon	Sierville	36-A	24 id	id	
77	Cordier Joseph	Bosc au Valmartin	164-[illegible]	21 id	id	
78	Dehenville Adolphe	Bénarville	22?-A	22 id	id	
79	Bertel Léon	Amfreville [illegible]		20 id	id	
80	Allan Alexandre	Priaux	37-E	id	id	
81	Duclos François	Maulévrier	159-B	26 id	id	
82	Roger Pierre	Goderville	67-A	6 Mars	id	
8983	Mariette Isidore	Maucomble	174-A	9 Mars	15 Mars	
4	Chenard	Octeville	185-D	12 d°	d°	
5	Hoday D[illegible]	Bréville	1-B	8 Mars	d°	
6	Vve Bouye	Cideville	21-B	13 d°	16 Mars	
7	Martin Dieudonné	Rocquemont	182?-185 C	10 d°	20 d°	
8	Jacques Désiré	d°	183-190 A	13 d°	d°	
9	Vve Leblond Sébastien	Auppegard	63-A	16 d°	d°	
8990	Lecacheux Emile	Auzeville		16 d°	21 d°	
1	Quest	Rainay-Cottillon	4P-B	26 février	d°	
2	Duval Augustin	Sommesnil	72-B	19 Mars	d°	
3	Pointel Ferdinand	Bosc au Valmartin	380-B	d°	22 Mars	
4	Lenoir Louis	Critot	39-A	21 Mars	d°	
5	Pesty Hector	La Crique	239 bis B-B	16 Mars	27 d°	
6	Berthelot François Louis	La Feuillie	105-B	22 d°	d°	
7	Maserier Arthur	Drosay	501-A	26 d°	28 d°	
8	Leconte Jules	St Germain des Essourts	64-F	15 février	2 Avril	
8999	Bredville Oscar	Normanville	79-A	29 Mars	3 d°	

Indice n° : 76335-018

Parcelle napoléonienne gardée pour information (information partielle ou incomplète)

Localisation

Département : 76 - Seine-Maritime

Commune : Gueutteville

Repères locaux

Hameau/Lieu-dit :

Autre (route, chemin...) :

Coordonnées

Système :

Orig. report carto : *Cadastre Napo non corrigé*

x :

y :

Précision :

Type de Report : *Parcelle*

Contexte

Geomorphologique :

Source(s) de l'information

Reprise indice sans modification du RICS initial :explor-e / 76335-01 / septembre 2011

Archives (Cf. fiche(s) détaillée(s) page(s) suivante(s))

Départementales || Réf.: 8S21 | Section: A | Parcelle: 24 | || Date: 23/12/1897 |

Témoignages

Photo aérienne

Terrain

- ☐ Effondrement
- ☐ Affaissement-dépression
- ☐ Zone remblayée
- ☐ Puits
- ☐ Entrée à flanc de coteaux (cavage)
- ☐ Arbre isolé
- ☐ Autre :
- ☑ **Aucun**

Géométrie :

- ☐ Circulaire — Diamètre (m) # — Profondeur max (m) #
- ☐ Quelconque — Longueur min (m) # — Longueur max (m) #

Observations

Origine probable de l'indice

Type

- ☐ Carrière souterraine
- ☐ Carrière à ciel ouvert
- ☑ **Carrière type inconnu**
- ☐ Karstique (Naturel)
- ☐ Indéterminé
- ☐ Puits à eau

Matière extraite

- ☐ Marne
- ☐ Pierre de taille
- ☐ Cailloux
- ☐ Argile
- ☐ Sable

Commentaires

Doute sur la commune mais la localisation de cette déclaration sur le cadastre de Gueutteville n'est pas incongrue - Peut correspondre à l'indice 62. // Indice gardé "pour mémoire" sans définition de périmètre de sécurité

Indice 76335-018 / Détail document d'archives anciennes

Origine du document	*Archives départementales*	
	Cote :	**8S21**
Elements extraits	*Date du document :*	**23/12/1897**
	Type ouvrage :	**Carrière**
	Déclarant :	**BONNIERE Gustave**
	Locataire ou fermier :	
	Propriétaire :	
Elements de localisation	*Plan de localisation :*	*Echelle :*
	Lieu-dit :	
	Cadastre de référence :	**Napoléonien**
	Référence parcellaire :	*Section :* **A** *Parcelle :* **24**
	Autre information :	
	Observations :	**Doute sur la commune (Gueutteville ou Gueutteville-les-Grès)**
Elements de dimensionnement déclarés	*Plan d'extension :*	*Echelle :*
	Caractéristiques puits :	*Profondeur* */ Diamètre* */ Maçonné*
	Volume exploité :	
	Nombre d'étage(s) :	
	Chambres(s) :	
	Observations :	

Nos d'ordre.	Nom et prénoms du déclarant.	Commune où a lieu l'exploitation de la carrière.	Section cadastrale.	Numéros du cadastre.	Date de la communication à la Préfecture.	Date de la communication au service des Mines.
					1897	
892	Lemoitre Louis	La Chaussée	B	74	7/10 Xbre	10 Xbre
893	Foullain Charles	St Aubin s/Scie	B	387	19 9bre/10 Xbre	do
894	Lebaillif Ernest	St Romain	C	147	11 9bre/13 Xbre	13 Xbre
895	Landrin Napoléon	Roumare	C	75	11/13 Xbre	do
896	Vve Papillon	Cretot	B	206	9/13 Xbre	do
897	Cabot Augustin	St Victor l'Abbaye	A	48	11/14 Xbre	14 Xbre
898	Fotterin Alfred	Vattetot s/ Beaumont	A	14	8/14 Xbre	do
899	Lefebvre Arthur	Aubermesnil-Beaumais	B	8	10/14 Xbre	do
900	Cocquet Pacifique	Maulévrier	A	106	5/14 Xbre	do
901	Caplet Louis	Bourville s/Arques	"	191	9/15 Xbre	15 Xbre
902	Duclos Paul	Bréauté	F	75	13/15 Xbre	do
903	Leroux Casimir	St Arnoult	B	169	15 Xbre	do
904	Duménil Sever	Clarille-Motteville	A	140	do	do
905	Hellier Jules	Offranville	A / D	513 / 141	6/15 Xbre	do
906	Debergue pr le Cte de Valanglart	Torcy le Grand	D	41	10/15 Xbre	do
907	Delamare pr Vve Nicole	Heugleville s/Scie	F	6	12/16 Xbre	16 Xbre
908	Lelièvre Louis	Croixmare	A	204	8/16 Xbre	do
909	Dubos Achille	St Pierre le Viger	C	109	13/16 Xbre	do
910	Grandsire Fois	Bouville	A	118	14/16 Xbre	do
911	Sanson	Bourg Dun	C	245	do	do
912	Lemonnier Hipte	Fresnay le Long	D	31	12/16 Xbre	do
913	Lélouard Léopold	Esteville	B	81	16/18 Xbre	18 Xbre
914	Peltier Jules	Ancretiéville St Victor	B	207	1/18 Xbre	do
915	Guéroult Hippolyte	Le Trait	Le Vx Château		18/21 Xbre	21 Xbre
916	Vve Thierry	St Maclou de Folleville	B	232	15/21 Xbre	do
917	Bertin Jean	Cauville les 2 Églises	B	113 bis	16/21 Xbre	do
918	Perreau et Rémoussin	do	A / A	638 / 696	15/21 Xbre	do
919	Bellenger Alfred pr Ecalleville	Clipouville	A	pC 45 bis	4/21 Xbre	do
920	Bouic Edmond	Pleine-Sève	A	371	21 Xbre	do
921	Blétry	Criquetot le Mauct	A	145	12/21 Xbre	do
922	Quesnel Jacques	Manneville la Goupil	A	389	16/21 Xbre	do
923	Loynel	Beaunay	A	152	12/21 Xbre	do
924	Vve Hacher Baptiste	Bosc le Hard	C	115	15/21 Xbre	do
925	Riout	do	E	69	16/21 Xbre	do
926	Pesquet Louis	Auppegard	B	p. E. 14	17/21 Xbre	do
927	Vve Duhamel, née Dubuc,	Heugleville s/Scie	C	125	do	do
					1897	
928	Vve Lambard	Yerville Bretteville	A	140	18/21 Xbre	21 Xbre
929	Froinard	do	A	63	do	do
930	Lambert Adolphe	Bordeaux St Clair	"	polyg. C. 48	18/22 Xbre	22 do
931	Doré Louis	St Nicolas d'Aliermont	B	328-329	20/22 Xbre	do
932	Letellier	Ouville la Rre	B	303 bis 303 ter	16/22 Xbre	do
933	Bonnière Gustave	Quetteville (R)	A	24	21/23 Xbre	23 Xbre
934	Maire de la Cne	Ectot les Baons	A	105	18/23 Xbre	do
935	Leclerc Michel	Grémonville	A	156	19/23 Xbre	do
936	Vve Ancelin	Offranville	A	281-282 et 83	19/24 Xbre	24 Xbre
937	Vve Canu	Ste Foy	D	8 bis	18/24 Xbre	do
938	Déléfine Sénateur	St Nicolas d'Aliermont	B	121	20/24 Xbre	do
939	Lefebvre Laurent Henri	Harfleur	Côte à Mr Henri Godard		14/24 Xbre	do
940	Lucas François	Tonqueusemare	"	37	22/27 Xbre	27 Xbre
941	Houssaye Pierre	Torcy-le-Grand	A	17	17/27 Xbre	do
942	Houssaye Pierre	do	B	10	do	do
943	Vve Masurier	Montreuil-en-Cx	B	93	10/28 Xbre	28 Xbre
944	Vve Benard	do	B	312	20/28 Xbre	do
945	Berthelot Victor	do	B	162	do	do
946	Deliencourt Arthur	Bosc-Bérenger	"Le Moulin Brulé"		18/28 Xbre	do
947	Guéville Achille	Bourville	A	295	22/28 Xbre	do
948	Valentin et Dupuis	Ricarville	A	22 et 10	21/28 Xbre	do
949	Depreste Eugène	Butot	B	166	29 Xbre	29 do
950	Hennetier	Bertrimont	B	171	25/29 Xbre	do
951	Duval Numa	Étaimpuis	D	37	23/29 Xbre	do
952	Houssaye Pierre	Torcy le Grand	D	29	24/29 Xbre	do
953	Lasnon Léopold	Gréaux	D	2	16/30 Xbre	30 Xbre
954	Curry Casimir fils	Greuville	B	polyg. 1. No 1	21/30 Xbre	do
955	Deshayes Narcisse	Bracquetuit	C	111	26/30 Xbre	do
956	Letellier Frédéric	Ambrumesnil	C	93	do	do
957	Blétry	St Valery en Cx	E	116	27 Xbre / 1898 3 Janv	3 Janvier 1898
958	Blétry	do	C	317	do	do
959	Vve Lecoq	Yquebeuf	A	29	29 Xbre / 3 Janv	do
960	Vve Le Marchand	do	A	266	do	do
961	Sehet Jules	La Frenaye	C	111 P	23 Xbre / 3 Janv	do
962	Leroy Georges	Offranville	C	304-305	29 Xbre / 3 Janv	do
963	Leprévost J.-B.	La Vieux Rue	B	198	do	do

Indice n° : 76335-019

Parcelle napoléonienne gardée pour information (information partielle ou incomplète)

Localisation

Département : 76 - Seine-Maritime

Commune : Gueutteville

Repères locaux

Hameau/Lieu-dit :

Autre (route, chemin...) :

Coordonnées

Système :

Orig. report carto : *Cadastre Napo non corrigé*

x :

y :

Précision :

Type de Report : *Parcelle*

Contexte

Geomorphologique :

Source(s) de l'information

Reprise indice sans modification du RICS initial :explor-e / 76335-01 / septembre 2011

Archives (Cf. fiche(s) détaillée(s) page(s) suivante(s))

Départementales || Réf.: 8S21 | Section: A | Parcelle: 155 | || Date: 22/10/1895 |

Témoignages

Photo aérienne

Terrain

- ☐ Effondrement
- ☐ Affaissement-dépression
- ☐ Zone remblayée
- ☐ Puits
- ☐ Entrée à flanc de coteaux (cavage)
- ☐ Arbre isolé
- ☐ Autre :
- ☑ Aucun

Géométrie :

- ☐ Circulaire — Diamètre (m) # — Profondeur max (m) #
- ☐ Quelconque — Longueur min (m) # — Longueur max (m) #

Observations

Origine probable de l'indice

Type

- ☐ Carrière souterraine
- ☐ Carrière à ciel ouvert
- ☑ Carrière type inconnu
- ☐ Karstique (Naturel)
- ☐ Indéterminé
- ☐ Puits à eau

Matière extraite

- ☐ Marne
- ☐ Pierre de taille
- ☐ Cailloux
- ☐ Argile
- ☐ Sable

Commentaires

Doute sur la commune mais la localisation de cette déclaration sur le cadastre de Gueutteville n'est pas incongrue d'autant qu'il existe déjà de façon certaine sur la parcelle A 155 une déclaration de carrière. // Indice gardé "pour mémoire" sans définition de périmètre de sécurité

Indice 76335-019 / Détail document d'archives anciennes

Origine du document

Archives départementales
Cote : 8S21

Elements extraits

Date du document : 22/10/1895
Type ouvrage : Carrière
Déclarant : QUEVAL Léon
Locataire ou fermier :
Propriétaire :

Elements de localisation

Plan de localisation : *Echelle :*
Lieu-dit :
Cadastre de référence : Napoléonien
Référence parcellaire : *Section :* A *Parcelle :* 155
Autre information :
Observations : Doute sur la commune (Gueutteville ou Gueutteville-les-Grès)

Elements de dimensionnement déclarés

Plan d'extension : *Echelle :*
Caractéristiques puits : *Profondeur* */ Diamètre* */ Maçonné*
Volume exploité :
Nombre d'étage(s) :
Chambres(s) :
Observations :

Nos d'ordre.	Nom et prénoms du déclarant.	Commune où a lieu l'exploitation de la carrière.	Section cadastrale.	Numéros du cadastre.	Date de la communication à la Préfecture.	Date de la communication au service des Mines.
36	Leblond Louis	St Germain des Essourts	B	189	10/14 Juin	14 Juin
37	Vve Blanquet Fois	Augeus	D	280	12/17 d°	17 d°
38	Levacher Auguste	Maucomble	A	209	16/22 d°	22 d°
39	Vve Laquette	St Riquier ès Plains	A	332	26 Mai/27 Juin	27 d°
40	Vve Regnault	Bosc Roger	B	184	23/29 Juin	29 Juin
41	Prunier Émile Désiré	Sotteville les Rouen	C	47[illegible]	21 Juin/6 Juillet	6 Juillet
42	Houlier Théophile	St Jean de Cardonnay	B	54	3/9 Juillet	9 d°
43	Cesson et Blondel	Foucart	B	64	12 Juin/10 Juillet	10 d°
44	Vve Boudin Jean	Yalliquerville	C	207	22 Juillet/3 Août	3 Août
45	Roussel François	Lillebonne	B	67	9/13 7bre	13 7bre
46	Ferraille Émile	Anneville-sur-Seine	A	303	9/19 7bre	19 7bre
47	Noel Joseph	Anzouville s/ Esneval	B	190	13/19 7bre	19 7bre
48	Basset Édouard	Gerberoy	D	9 polyg. D	10/23 7bre	23 7bre
remplacé le N°24 49	Maillon	Auzouville s/ Mer	A	450 P	17/23 d°	d°
50	Vve Cantais	Rouville	B	243	24/26 d°	26 d°
51	Pain Louis	Angerville l'Orcher	A	53 polyg. B.	27 7bre/1er 8bre	1er 8bre
52	G. d'Harnois de Blangues	Bornambusc	"	51	29 7bre/3 8bre	3 d°
remplacé le N°49 53	Maillon	Auzouville s/ Mer	A	464	30 7bre/5 8bre	5 d°
54	Boucher Alfred	St Romain de Colbosc	C	21	5/9 8bre	9 d°
55	Commune de	Mesnil s/ Jumièges	"	564	26 7bre/9 8bre	d°
56	Simon Adolphe	Touffreville la Corbeline	A	43 polyg. C	12/14 8bre	14 8bre
57	Manoury Alphonse	St Clair s/ les Monts	B	23 polyg. E	12/16 8bre	16 d°
58	Lavenu Delphin	Gommerville	B	248	15/19 8bre	19 d°
59	Girard Louis	St Saëns	D	133	26 Août/19 8bre	19 d°
59	d°	d°	D	134	d°	d°
60	Lecanu Frédéric	St Clair s/ les Monts	"	"	14/19 8bre	d°
61	Leger Alphonse	St Gilles de Crétot	A	5	14/22 8bre	22 8bre
62	Cheval Léon	Yvecrique (R)	A	155	15/22 8bre	d°
63	Rouley Albert	Ancourteville s/ Héricourt	B	265	18/24 8bre	24 8bre
64	Maignan Émile	Bois Himont	A	25	17/25 8bre	25 8bre
65	Demeules Auguste	Auzebosc	B	47	21/26 8bre	26 8bre
66	Lecoq Paul	Les Loges	— bois —		29 8bre	29 8bre
67	Durand Auguste	Clères (Hameau de Cordelleville)	B	192	22/30 8bre	30 8bre
68	Vve Haquelon	St Jean de la Neuville	C	52	26/30 8bre	d°
69	Legrand Jean fs Bertin	d°	B	121	27/30 8bre	d°
70	Lacointe Adolphe	Tourville s/ Arques	A	458	d°	d°

Nos d'ordre.	Nom et prénoms du déclarant.	Commune où a lieu l'exploitation de la carrière.	Section cadastrale.	Numéros du cadastre.	Date de la communication à la Préfecture.	Date de la communication au service des Mines.
71	Auber Ernest	Lintot	B	526	25/30 8bre	30 8bre
72	Baillard Charles	Crouville Alliquerville	B	91	31 8bre	31 8bre
73	Oursel Louis	Roffetot	A	226	24 8bre/4 9bre	4 9bre
74	Arenel Léopold	Rouville	C	237	29 8bre/4 9bre	d°
75	Malfilâtre	Auberville la Campagne	A	33	18 8bre/5 9bre	5 9bre
76	Ludier Gustave	Angerville Bailleul	A	33	5 9bre	5 9bre
77	Drouin Félix	Lamberville	B	12 polyg. A	5/7 9bre	7 9bre
77			A	82 polyg. A	d°	d°
78	Lhommet Émile	Hatteville	B	157	4/8 9bre	8 9bre
79	Vve Delafenêtre	Fréville	C	9	3/9 9bre	9 9bre
80	Vve Gueroult	Carville la Folletière	A	17	23 Xbre 1894/12 9bre	12 9bre
81	Romain Alfred	Limpeville	B	336	7/12 9bre	12 9bre
82	Dufour Henri	Montreuil-en-Cx	B	195	6/13 9bre	13 9bre
83	Duclos Paul	Bréauté	F	75	10/13 9bre	d°
84	Voisin	Gonneville la Roquefort	B	47	5/15 9bre	15 9bre
85	Gellée Pastey	Caüne St Just	B	62 polyg. B	14/18 9bre	18 9bre
86	Huby Léon	Valliquerville	A	287	d°	d°
87	Ouvry Casimir fils	Greuville	B	34	14/19 9bre	19 9bre
88	Masson Louis fs Quesnel	Foucart	A	64 polyg. B	12/21 9bre	21 9bre
89	Huault Jules fs d'Hauilliers	Trois Pierres	B	150	15/21 9bre	d°
remplacé N°69 90	Legrand Jean fs Bertin	St Jean de la Neuville	B	121	17/21 9bre	d°
91	Leprévost Alphonse	Ste Croix s/ Buchy	A	98	1/23 9bre	23 d°
92	Séry Édouard	Harcanville	B	85-86-87	25 7bre/23 9bre	d°
93	Séry Édouard	d°	B	37	15 8bre/23 9bre	d°
94	Malouvre Jules	Catenay	B	272	21/23 9bre	d°
95	Lanchon	La Chapelle s/ Dun	B	172	21/25 9bre	25 9bre
96	Lemarchand Pre Henry	Yébleron	A	22	23/25 9bre	d°
97	Démarais Lambert	Gueures	B	19 polyg. C	15/26 9bre	26 9bre
98	Forget	Gueures	"	17 polyg. D	20/26 9bre	d°
99	Barré Guillaume	Berville-en-Cx	B	678 P et 671	d°	d°
100	Vve Ricoeur Nicolas	Hautot-l'Auvray	C	129	21/26 9bre	d°
101	Quertier Alfred fs Lecouteux	Beuzeville la Grenier	B	43	22/26 9bre	d°
102	Hermier Émile	Clères	A	206	23/26 9bre	d°
103	Dehinay	St Maclou de Folleville	C	29 P	20/27 9bre	27 9bre
104	Oursel Clovis	Bretteville St Laurent	A	120	24/27 9bre	d°
105	Levasseur Louis	Estouteville-Écalles	D	106 P	24/27 9bre	d°

Indice n° : 76335-020

Parcelle napoléonienne gardée pour information (information partielle ou incomplète)

Localisation

Département : 76 - Seine-Maritime

Commune : Gueutteville

Repères locaux

Hameau/Lieu-dit :

Autre (route, chemin...) :

Coordonnées

Système :

Orig. report carto :

x :

y :

Précision :

Type de Report : *Parcelle*

Contexte

Geomorphologique :

Source(s) de l'information

Reprise indice sans modification du RICS initial :explor-e / 76335-01 / septembre 2011

Archives (Cf. fiche(s) détaillée(s) page(s) suivante(s))

Départementales || Réf.: 8S21 | Section: A | Parcelle: 155 | || Date: 17/05/1897 |

Témoignages

Photo aérienne

Terrain

- ☐ Effondrement
- ☐ Affaissement-dépression
- ☐ Zone remblayée
- ☐ Puits
- ☐ Entrée à flanc de coteaux (cavage)
- ☐ Arbre isolé
- ☐ Autre :
- ☑ Aucun

Géométrie :

- ☐ Circulaire — Diamètre (m) # — Profondeur max (m) #
- ☐ Quelconque — Longueur min (m) # — Longueur max (m) #

Observations

Origine probable de l'indice

Type

- ☐ Carrière souterraine
- ☐ Carrière à ciel ouvert
- ☑ Carrière type inconnu
- ☐ Karstique (Naturel)
- ☐ Indéterminé
- ☐ Puits à eau

Matière extraite

- ☐ Marne
- ☐ Pierre de taille
- ☐ Cailloux
- ☐ Argile
- ☐ Sable

Commentaires

Doute sur la commune mais la localisation de cette déclaration sur le cadastre de Gueutteville n'est pas incongrue d'autant qu'il existe déjà de façon certaine sur la parcelle A 155 une déclaration de carrière. // Indice gardé "pour mémoire" sans définition de périmètre de sécurité

Indice 76335-020 / Détail document d'archives anciennes

Origine du document

Archives départementales
Cote : 8S21

Elements extraits

Date du document : 17/05/1897
Type ouvrage : Carrière
Déclarant : QUEVAL Léon
Locataire ou fermier :
Propriétaire :

Elements de localisation

Plan de localisation : *Echelle :*
Lieu-dit :
Cadastre de référence : Napoléonien
Référence parcellaire : *Section :* A *Parcelle :* 155
Autre information :
Observations : Doute sur la commune (Gueutteville ou Gueutteville-les-Grès)

Elements de dimensionnement déclarés

Plan d'extension : *Echelle :*
Caractéristiques puits : *Profondeur* */ Diamètre* */ Maçonné*
Volume exploité :
Nombre d'étage(s) :
Chambres(s) :
Observations :

Nos d'ordre.	Nom et prénoms du déclarant.	Commune où a lieu l'exploitation de la carrière.	Section cadastrale.	Numéros du cadastre.	Date de la communication à la Préfecture.	Date de la communication au service des Mines.	
678	Beaudoin de Vigny	Duclair	B	9	25/29 Mars	29 Mars 1897	
679	Léger Paul	La Feuillie	E	175	do	do	
680	Lambert Achille	Vieux Manoir	A	47 p	21/30 Mars	30 Mars	
681	Lecoquet Ernest	Valliquerville	C	67	30 Mars/5 Avril	5 Avril	Deux carrières
682	Leroux Fois fils	Mauquenchy la Goupil	A	115	25 Mars/6 Avril	6 do	
683	Martin Joseph	Villequier	carrière à ciel ouvert de blocs crayeux		2/8 Avril	8 do	
684	M. le Maire	Bréauté	A	190	6/8 do	do	
685	Durieu, Auguste.	Yquebeuf	B	249	10/12 do	12 do	
686	Durand, Paul,	Butot (y)	"	71	2/13 do	13 do	
687	Beauquesne Ch. père	Grainville s/Ry	"	434	14 Avril	14 do	
688	Lependeux Auguste	Yvetot	B	509	12/14 do	do	
689	Vve Dubec	Gonnetot	C	55	10/14 do	do	
690	Huby Jules	Ecretteville les Baons	B	163	16/20 do	20 do	
691	Fleury, ent. à Les Vd	Sassetot le Mauconduit	B	120 P	25 Mars/20 Avril	do	
692	Lefeuillier Honoré	Loges	B	962	15/20 Avril	do	
693	Vve Soret Anthime	Ecqueville	B	239	12/21 do	21 do	
694	Couturier François	Varengeville s/mer	A	91	10/21 do	do	
695	Leroux Jules	Bréauté	B	253	20/22 do	22 do	
696	Séry Edouard	Harcanville	B	85	18/22 do	do	
697	Cavelier Denis	St Laurent en Cx	A	21 P	15/22 do	do	
698	Couturier Fois pr Berche	Hautot s/mer	B	281	12/27 do	27 do	
699	Masson, Louis,	Cléville	A	polyg E. 8	24/29 do	29 do	
700	Roussel Auguste	do	A	polyg E. 9	27/30 do	30 do	
701	Jard	Ancretteville s/mer	A	464	29 Avril/1er Mai	1er Mai	
702	Niel Lucien	Beautot	A	64	22 Avril/1er Mai	do	
703	Dépinay Pierre	Sommesnil	A	349	27 Avril/5 Mai	5 Mai	à ciel ouvert.
704	Hucault pr la Cie d'Hardivillers	Trois-Pierres	B	150	4/6 Mai	6 Mai	
705	Daury Henri	Canouville	A	173	5/11 Mai	11 Mai	
706	Guérard Albert	Le Vieux Manoir	B	105-106-109	13 Mai	13 Mai	
707	Demeillers Georges	St Jean de la Neuville	B	49-51	8/14 Mai	14 Mai	
708	Queval Léon	Quincarville (R)	A	155	13/17 do	17 do	
709	Durozey Isidore pr le Bt de Bienfaisance	Doudeville	C	318	14/17 do	do	
710	Duval Léon	Ancretteville s/mer	A	61 B	10/17 do	do	
711	Lecru Jules	Bolleville	C	203	16/18 do	18 Mai	
712	Chenard Victor	Bréauté	A	162	do	do	
713	Boileau Casimir	Bezancourt	A	290 P 321	5/18 do	do	2 marnières

Nos d'ordre.	Nom et prénoms du déclarant.	Commune où a lieu l'exploitation de la carrière.	Section cadastrale.	Numéros du cadastre.	Date de la communication à la Préfecture.	Date de la communication au service des Mines.	
					1897		
714	Hertel Claude	Rouville	A	296	16/19 Mai	19 Mai	
715	Lemaistre Adre	Yvville	A	111	18/22 Mai	22 do	
716	Mascrier	Etoutteville	B	28	20/22 Mai	do	
717	Pacquin Eugène	Cleville	A	5. polyg. C	22/25 Mai	25 Mai	
718	Chereraux Henri	Bosc-Mesnil	C	25	23/26 Mai	26 do	
719	Bridoux Estelin	Fresquiennes	D	88	22/29 Mai	29 do	
720	Houquet Athanase	Yébleron	D	polyg. G. 8	26/29 do	do	
721	Blondel Augustin	Fauville	D	polyg. E. 9	2 Mars/2 Juin	2 Juin	
722	Blondel Augustin	do	A	polyg. C. 40	17 Mai/2 Juin	do	
723	Bouteilles Pierre	Ste Marguerite s/Fauville	A	polyg. B. 40	12 Mai/3 Juin	3 Juin	
724	Ferment Georges	Roumare	A	109	2/4 Juin	4 Juin	
725	Cottard Félix	Augeville	D	20	2/5 do	5 Juin	
726	Prévost Olivier	Esclavelles	B	354	4/11 do	11 Juin	
727	Cavelier d'Esclavelles	Clitourville	B	polyg. B. 5	3/11 do	do	
728	Pelletier Eloy	Fauville	B	polyg. C. 11	2/11 do	do	
729	Cne de Ricarville (y)		A	554	14/16 do	16 Juin	
730	Richer Emile	Beuzeville la Grenier	C	98	13/18 do	15 do	
731	Héron Georges	Envronville	A	8	15/18 do	do	
732	Bazin Auguste	Montcauvaire	.	79	18 do	18 do	[illegible] à 0.15
733	Quenney Sénateur	St Martin du Manoir	A	245	11/26 Juin	26 Juin	
734	Héron Georges	Envronville	A	8 P	25/30 do	30 do	
735	Dupré A. proprl	— do —	B	165	2/7 Juillet	7 Juillet	
736	Aurray, Eléonore	Critot	A	214-221	2/20 do	20 do	
737	Guibert (Eugène-Emile) déclare continuer l'exploitation des carrières à ciel ouvert entreprise par la Ve Sylvestre à Yainville					16/21 Juillet	
738	Guibert (Eugène-Emile) déclare — id — de sable — do — au Trait					19/21 Juillet	
739	Héron (Georges)	Envronville	A	8 P	10/22 Juillet	22 Juillet	
740	Vve Capelle Emile	St Vaast Dieppedalle	E	76	22/26 do	26 do	
741	Requier (André)	St Jean de Folleville	C	139	22/28 do	28 do	à ciel ouvert.
742	Cauvin Georges déclare continuer l'exploitation des carrières de sable et caillou ouvertes par son père au Trait					11/14 Août	
743	Vve Guerillon Louis	Sassetot le Malgardé	E	24	17/19 Août	19 Août	
744	Baas, Cultivateur	Ste Ma de Franqueville	D	315	21/26 août	26 août	
745	Emo, Arsène Cultr	Yébleron	A Polyg	15	24/28 Août	31 Août	
746	Vve B. Mariani	Tocqueville les Murs	B	239	25/28 Août	31 Août	
747	Mme Marie Lachèvre	Bretteville	B	172	31 Août/4 7bre	6 7bre	
748	Lappel Achille	Louvetot	C	252	10/13 7bre	14 7bre	
749	Langlois Achille	Hautot s/Mer	B	206	6/10 7bre	— do —	

Indice n° : 76335-021

Localisation

Département : 76 - Seine-Maritime

Commune : Gueutteville

Repères locaux

Hameau/Lieu-dit :

Autre (route, chemin...) :

Coordonnées

Système :

Orig. report carto :

x :

y :

Précision :

Type de Report : *Non localisable*

Contexte

Geomorphologique :

Source(s) de l'information

Reprise indice sans modification du RICS initial :explor-e / 76335-01 / septembre 2011

Archives (Cf. fiche(s) détaillée(s) page(s) suivante(s))

Départementales || Réf.: 8S21 | Section: ? | Parcelle: ? | || Date: 1901 |

Témoignages

Photo aérienne

Terrain

- ☐ Effondrement
- ☐ Affaissement-dépression
- ☐ Zone remblayée
- ☐ Puits
- ☐ Entrée à flanc de coteaux (cavage)
- ☐ Arbre isolé
- ☐ Autre :
- ☑ **Aucun**

Géométrie :

- ☐ Circulaire — Diamètre (m) # — Profondeur max (m) #
- ☐ Quelconque — Longueur min (m) # — Longueur max (m) #

Observations

Origine probable de l'indice

Type

- ☐ Carrière souterraine
- ☐ Carrière à ciel ouvert
- ☑ **Carrière type inconnu**
- ☐ Karstique (Naturel)
- ☐ Indéterminé
- ☐ Puits à eau

Matière extraite

- ☐ Marne
- ☐ Pierre de taille
- ☐ Cailloux
- ☐ Argile
- ☐ Sable

Commentaires

Absence de référence parcellaire : Déclaration non localisable

Indice 76335-021 / Détail document d'archives anciennes

Origine du document	*Archives départementales*			
	Cote :	**8S21**		
Elements extraits	*Date du document :*	**1901**		
	Type ouvrage :	**Carrière**		
	Déclarant :	**ZARDEE Emile**		
	Locataire ou fermier :			
	Propriétaire :			
Elements de localisation	*Plan de localisation :*			*Echelle :*
	Lieu-dit :			
	Cadastre de référence :	**Napoléonien**		
	Référence parcellaire :	*Section :* **?**	*Parcelle :* **?**	
	Autre information :			
	Observations :			
Elements de dimensionnement déclarés	*Plan d'extension :*			*Echelle :*
	Caractéristiques puits :	*Profondeur*	*/ Diamètre*	*/ Maçonné*
	Volume exploité :			
	Nombre d'étage(s) :			
	Chambres(s) :			
	Observations :			

Nos d'ordre.	Nom et prénoms du déclarant.	Commune ou a lieu l'exploitation de la carrière.	Section cadastrale.	Numéros du cadastre.	Date de la communication à la Préfecture.	Date de la communication au service des Mines.
					1901	
2993	Monnet, Aimé	Vibeuf	A	47	17 juin	
2994	Barray, Henri,	Hanouard	B	173	28 juin	28 juin
95	Leroy, Henry,	Canouville	A	173	" "	—
96	Monnet, Aimé,	Jeville-en-Caux	B	54	" "	—
97	Martel, Louis,	St Aignan s/ Ry	A	15.16.17	" "	—
98	Cauu, Jules	Rue St Pierre	B	11		
2999	Limare, Achille,	Fauville			16 juillet	16 juillet
3000	Dauphin, A.	St Martin-Église	B	37.878	" "	—
1	Hever, Esprit,	Fresquiennes	A	59	" "	—
2	Auvray, Henri	Hâvre (Ste Adresse)	—	—	" "	—
3	d'Arantot, Robert	St Ouen s/ Talmont	B	566	" "	—
4	Auvray, Henri	Lanvie	"	"	" "	—
5	Auvray Henri	~~Chiffes~~ (Mne ...) Octeville			8 août	8 août
6	Monnet, Aimé	St Martin aux Arbres	A	18	" "	" "
7	H. Levé pour M. Badin	Cany-Barville	A	3	" "	" "
8	Henry Auvray	Bléville		55	21 " "	21 " "
9	Deshayes, J.	Hautauville	D	11-15-26-1314 234	" " "	" " "
3010	Auvray, Henry	Lanvie	A	20	" " "	" " "
11	H. Lachaire	Raffetot	B	491	23 7bre	23 7bre
12	Bouteiller	Rocquefort	"	58-59	" "	" "
13	Potel Mme	St Hellier	"	" "	" "	" "
14	Lapaine Philippe	Bolbec	A	89	" "	" "
15	Créant Louis (Vve)	Lintot	A	127	" "	" "
16	Beaudry	La Neuville	E	436-37-38	" "	" "
17	Bourdin, Georges	Bolbec	B	304	1er 8bre	1er 8bre 1901
18	Bellanger	Gilleroy	B	17	" "	" "
19	Auvray, H.	Bléville	"	"	" "	" "
3020	Lefebvre, Tranquille	Épreville	"	122-147	" "	" "
21	Cheval, Edmond	Bois-du-Til	A	504	" "	" "
22	Marlin, Clément	Lanquerville	A	341.2941.347	" "	" "
23	Gérion, Cypriaque	St Pierre-Bénouville	C	48.49.50.51	" "	" "
24	Govelier, Auguste	La Rue St Pierre	B	3411 P	" "	" "
25	Delamare, Paul	Bréville la Baignarde	B	" "	" "	" —
26	Monnet, Aimé	Criquetot s/ Ouville	B	66	5 8bre	5 8bre
27	Lavée, Emile	Quatteville	"	"	" "	- - -
28	Roger Henri	Crosmes	A	11	" "	" "
~~3029~~						

Nos d'ordre.	Nom et prénoms du déclarant.	Commune ou a lieu l'exploitation de la carrière.	Section cadastrale.	Numéros du cadastre.	Date de la communication à la Préfecture.	Date de la communication au service des Mines.
3029	Monnet, Aimé	Auzouville	B	77	5 8bre	5 8bre
30	Conseil Léopold	Ntre Dme d'Aliermont	F	8	" "	" "
31	Durand, Urbain	Critot	A	27	" "	" "
32	Baillain, C. A.	Hanouard	B	164	" "	" "
33	Selin Emile,	Rouville	C	1	" "	" "
34	Martin,	Houppeville	A	183	15 8bre	15 8bre
35	Auvray,	Lanvie	"	"	" "	" "
36	Monnet, Aimé	Anneville St Victor	C	140 P	" "	" "
37	Monnet, Aimé	" "	B	171	" "	" "
38	Auvray, H.	Lanvie	A	322	" "	" "
39	Thomas, Georges	Ste Croix s/ Buchy	F	191	" "	" "
3040	Auvray, Henri	Gonneville Ste Honorine	"	"	" "	" "
41	Leborgne, Henri	Gonzeville	A	334	" "	" "
42	Fleury, Ernest	Crouville	"	" "	15 octobre	15 octobre
43	Cottard, Albert	Saint Aubin Routot	B	151 bis	" "	" "
44	H. Auvray	Hâvre	A	326	" "	" "
45	Brebant A.	Bernières	B	470	26 8bre	26 8bre
46	Benet Siméon	Neufbosc	B	236	" "	" "
47	Piment, Louis,	Gaimanville	A	113	" "	" "
48	Bréant, Pierre	Normanville			" "	" "
49	Renoult, Joseph	Écalles-Alix	A	217	" "	" "
3050	Bouard, Albert	Gilleroy	B	30	" "	" "
51	Deschamps, Jules	Hautot l'Auvray	B	209	" "	" "
52	Leroy, Eugène,	La Chaussée	A	108	" "	" "
53	Vve Laquette	Ste Colombe	B	2	11 9bre	11 9bre
54	Delamare Jules	Criquetot s/ Longueville	B	66	"	"
55	Lurin Alfred	Raffetot	A	18	"	"
56	Leseigneur Jules	La Fresnaye	A	320-321	"	"
57	Service Vicinal	Flamets-Frétils	A	288	"	"
58	Delamare Paul	Bréville-la-Baignarde	B	297	"	"
59	Le Grand Fernand	Colleville	"	299	"	"
3060	Petit Hippolyte	Estreville	B	88	"	"
61	Froissard	St Aignan s/ Ry	A	3	"	"
62	Vve Dubec	Imbleville	B	164	"	"
63	Vve Lenouvel née Maze	Ste Marguerite s/ Fauville	D	83	"	"
64	Duclos Jules Henri	Boisguillaume	D	120	"	"

Indice n° : 76335-022

Localisation

Département : 76 - Seine-Maritime

Commune : Gueutteville

Repères locaux

Hameau/Lieu-dit :

Autre (route, chemin...) :

Coordonnées

Système :

Orig. report carto :

x :

y :

Précision :

Type de Report : *Non localisable*

Contexte

Geomorphologique :

Source(s) de l'information

Reprise indice sans modification du RICS initial :explor-e / 76335-01 / septembre 2011

Archives (Cf. fiche(s) détaillée(s) page(s) suivante(s))

Départementales || Réf.: 8S33 | Section: ? | Parcelle: ? | || Date: 1897 |

Témoignages

Photo aérienne

Terrain

- ☐ Effondrement
- ☐ Affaissement-dépression
- ☐ Zone remblayée
- ☐ Puits
- ☐ Entrée à flanc de coteaux (cavage)
- ☐ Arbre isolé
- ☐ Autre :
- ☑ **Aucun**

Géométrie :

- ☐ Circulaire — Diamètre (m) # — Profondeur max (m) #
- ☐ Quelconque — Longueur min (m) # — Longueur max (m) #

Observations

Origine probable de l'indice

Type

- ☐ Carrière souterraine
- ☐ Carrière à ciel ouvert
- ☑ **Carrière type inconnu**
- ☐ Karstique (Naturel)
- ☐ Indéterminé
- ☐ Puits à eau

Matière extraite

- ☐ Marne
- ☐ Pierre de taille
- ☐ Cailloux
- ☐ Argile
- ☐ Sable

Commentaires

Absence de référence parcellaire : Déclaration non localisable

Indice 76335-022 / Détail document d'archives anciennes

Origine du document	*Archives départementales*			
	Cote :	**8S33**		
Elements extraits	*Date du document :*	**1897**		
	Type ouvrage :	**Marnière souterraine**		
	Déclarant :			
	Locataire ou fermier :			
	Propriétaire :			
Elements de localisation	*Plan de localisation :*			*Echelle :*
	Lieu-dit :			
	Cadastre de référence :			
	Référence parcellaire :	*Section :* **?**	*Parcelle :* **?**	
	Autre information :			
	Observations :	**Dossier concernant accident mortel : chute du plafond de la marnière**		
Elements de dimensionnement déclarés	*Plan d'extension :*			*Echelle :*
	Caractéristiques puits :	*Profondeur*	*/ Diamètre*	*/ Maçonné*
	Volume exploité :			
	Nombre d'étage(s) :			
	Chambres(s) :			
	Observations :			

Rouen, le 16 Décembre 1887

3e Division
1er Bureau

Service des mines.
Accident de Carrières à Guentteville 11 9bre 1887

A M. le Maire
de Guentteville,

M. l'Ingénieur en chef des mines, en me rendant compte de l'accident arrivé le 11 novembre dernier dans ~~la~~ une votre carrière ~~de M. le marquis de ...~~ vous appartenant sise à Guentteville et exploitée par M. Neufville, m'a fait connaître que ~~le~~ son service ~~des mines~~ n'a pas été prévenu de cet accident.

Je dois, à cette occasion, M. le Maire, vous rappeler qu'aux termes de l'article 4 du décret du 4 février 1853, sur les carrières, ~~il importait~~ vous aurez dû dès que vous avez été informé de l'accident, le porter à la connaissance non seulement de l'autorité préfectorale, mais aussi du service des mines.

Je vous prie de vouloir bien, le cas échéant, vous conformer à l'avenir aux prescriptions de ce décret, prescriptions rappelées par la circulaire préfectorale du 3 juillet 1880, insérée au recueil des actes administratifs de la même année N° 5.

MINISTÈRE
DES TRAVAUX PUBLICS

Direction
des Routes, de la Navigation
et des Mines

DIVISION
DES MINES

1er Bureau

Département de la Seine-Inférieure

Accident du 11 Novembre 1887 dans une marnière (Commune de Gueutteville)

Paris, le 7 DEC 1887

faite le 12 Déc bre

Monsieur le Préfet, vous m'avez transmis une expédition du procès-verbal dressé le 18 Novembre dernier, par le service des Mines, à l'occasion de l'accident survenu le 11 du même mois, dans une marnière souterraine de la commune de Gueutteville, où un ouvrier a été tué par suite de la chute d'un bloc de marne qui s'est détaché du plafond de la carrière.

M. l'Ingénieur en chef de Genouillac a attribué cet accident à l'imprudence de la victime. Ce chef de service fait d'ailleurs connaître que l'exploitation de la marnière ne sera pas continuée et que des mesures ont déjà été prises par l'exploitant en vue de combler le puits d'extraction.

Le procès-verbal a été adressé à l'autorité judiciaire conformément aux prescriptions de l'article

Le 12 Xbre 1887. copie à ~~M. Alexandre~~ à M. de Genouillac Ingr en chef des mines - Rouen -

à M. le Préfet de la Seine-Inférieure.

PRÉFECTURE DE LA SEINE INFÉRIEURE 9 DÉC 1887

35 du Décret du 15 février 1853.

Je vous prierai de faire observer à M. le Maire de Guenttesville qu'aux termes du dit article 35 il aurait dû, dès qu'il a été informé de l'accident, le porter à la connaissance non seulement de l'autorité préfectorale mais aussi du service des Mines.

Vous voudrez bien aussi faire remarquer à M. l'Ingénieur en chef des Mines que cette absence d'avis direct du Maire aurait dû être signalée par lui dans son avis d'autant plus que mention en était faite dans le procès verbal dressé par M. le Garde-Mines Flandrin et que, d'après les dates des communications il est résulté de ce fait un retard de trois jours dans l'instruction.

Recevez, Monsieur le Préfet, l'assurance de ma considération la plus distinguée.

Le Ministre des Travaux Publics,

Pour le Ministre et par autorisation :

Le Directeur des Routes, de la Navigation et des Mines,

Guillain

Rouen le 24 9bre 1887.

3e Division
1er bureau

Service des mines.
Accident de carrières à Guerbaville le 11 novembre 1887.

Division des mines
1er bureau.

A Monsieur le Ministre des travaux publics,

J'ai l'honneur de vous adresser un procès-verbal dressé par le Service des mines à l'occasion d'un accident survenu le 11 9bre courant, dans la carrière de M. le marquis de Montaignac exploitée par M. Neufville ~~ce qui a occasionné [illegible] d'homme.~~ ~~L'accident dans les circonstances sont relatées dans~~ ainsi que la constaté le procès-verbal, ~~ce fait~~ cet accident est le résultat de l'imprudence de l'ouvrier Baussard, employé dans cette exploitation.

Expédition du procès-verbal a été transmise à M. le Procureur de la République à Rouen par les soins de M. l'Ingénieur en chef des Mines.

MINISTÈRE
DES TRAVAUX PUBLICS

SERVICE DES MINES

Division du Nord-Ouest

ARRONDISSEMENT DE ROUEN

DÉPARTEMENT
de la Seine-Inférieure

OBJET :
Accident de carrière
à Quevilly le 11 8bre 1887

Numéro d'ordre du Registre A { 436 1887

Rouen, le 19 8bre 1887

L'Ingénieur en chef des Mines

A Monsieur le Préfet,

Monsieur le Préfet,

J'ai l'honneur de vous adresser ci-joint un procès-verbal relatif à l'accident de carrière survenu le 11 8bre 1887 à Quevilly et qui avait été porté à votre connaissance par la lettre du même date commune du 12 8bre que vous m'avez communiquée.

Le Procès-verbal doit être transmis par vous à M. le Ministre.

Je suis, avec respect,
Monsieur le Préfet,
Votre très humble et très obéissant serviteur,
L'Ingénieur en chef des mines.

Canton de Pavilly

3e Division.

Marnière.

(1901)

Grentheville, le 12 Novembre 1887

436

Monsieur le Préfet,

J'ai le regret de vous informer qu'à la date d'hier, à cinq heures du soir, dans une marnière existant sur la ferme exploitée par M. Dauphin Neufville, le sieur Ferdinand Baussard, âgé de 54 ans, qui extrayait de la marne s'est trouvé atteint par un éboulement qui l'a tué immédiatement, ainsi que le constate le certificat ci-joint de Mr le docteur Desneaux.

Ce fâcheux accident ne paraît être la faute de personne.

Mr Neufville a fait la déclaration prescrite par le Décret du 3 février 1883, ~~et~~ à

Communiqué à Monsieur l'Ingénieur en chef des mines pour avoir son avis.
Rouen, le 14 9bre 1887
Pour le Préfet
le Conseiller de Préfecture
[signature]

Mines - Rouen

la date du 26 Xbre 1885, et vous lui en avez adressé récépissé le 11 Janvier 1886.

Veuillez agréer, Monsieur le Préfet, l'assurance de ma respectueuse considération

Pr le Maire absent
L'adjoint
Neufville

Mr Neufville s'est présenté ce matin, à Brionne, chez Mr le Juge de paix du Canton et lui a fait la déclaration ci-dessus.
Ce Magistrat lui a conseillé de vous écrire

Indice n° : 76335-023

Parcelle napoléonienne gardée pour information (information partielle ou incomplète)

Localisation

Département : 76 - Seine-Maritime

Commune : Gueutteville

Repères locaux

Hameau/Lieu-dit :

Autre (route, chemin...) :

Coordonnées

Système :

Orig. report carto : *Cadastre Napo non corrigé*

x :

y :

Précision :

Type de Report : *Parcelle*

Contexte

Geomorphologique : *Plateau*

Source(s) de l'information

Reprise indice sans modification du RICS initial :explor-e / 76335-01 / septembre 2011

Archives (Cf. fiche(s) détaillée(s) page(s) suivante(s))

Départementales || Réf.: 8S21 | Section: C | Parcelle: 35 | || Date: 19/01/1901 |

Témoignages

Photo aérienne

Terrain

- ☐ Effondrement
- ☐ Affaissement-dépression
- ☐ Zone remblayée
- ☐ Puits
- ☐ Entrée à flanc de coteaux (cavage)
- ☐ Arbre isolé
- ☐ Autre :
- ☑ **Aucun**

Géométrie :

- ☐ Circulaire — Diamètre (m) # — Profondeur max (m) #
- ☐ Quelconque — Longueur min (m) # — Longueur max (m) #

Observations

Origine probable de l'indice

Type

- ☐ Carrière souterraine
- ☐ Carrière à ciel ouvert
- ☑ **Carrière type inconnu**
- ☐ Karstique (Naturel)
- ☐ Indéterminé
- ☐ Puits à eau

Matière extraite

- ☐ Marne
- ☐ Pierre de taille
- ☐ Cailloux
- ☐ Argile
- ☐ Sable

Commentaires

Référence parcellaire erronée ; il n'existe pas de section C sur la commune. Il peut cependant s'agir de la parcelle A 35 sur laquelle un indice a été déclaré en 1995 (indice 42) // Indice gardé "pour mémoire" sans définition de périmètre de sécurité

Indice 76335-023 / Détail document d'archives anciennes

Origine du document	*Archives départementales*			
	Cote : **8S21**			
Elements extraits	*Date du document :* **19/01/1901**			
	Type ouvrage : **Carrière**			
	Déclarant : **BELLET Fortune**			
	Locataire ou fermier :			
	Propriétaire :			
Elements de localisation	*Plan de localisation :*			*Echelle :*
	Lieu-dit :			
	Cadastre de référence : **Napoléonien**			
	Référence parcellaire : *Section :* **C**		*Parcelle :* **35**	
	Autre information :			
	Observations :			
Elements de dimensionnement déclarés	*Plan d'extension :*			*Echelle :*
	Caractéristiques puits : *Profondeur*		*/ Diamètre*	*/ Maçonné*
	Volume exploité :			
	Nombre d'étage(s) :			
	Chambres(s) :			
	Observations :			

N° d'ordre.	Nom et prénoms du déclarant.	Commune où a lieu l'exploitation de la carrière.	Section cadastrale.	Numéros du cadastre.	Date de la communication à la Préfecture.	Date de la communication au service des Mines.
					1900	
2113	Dufour (Eugène)	St Vaast du Val	B	89	24/31 Xbre	31 Xbre
2114	Rouin (Sylvain)	Vauquerville	"	300	28/31 Xbre	id
2115	Lefebvre Pierre	— id —	A	59	31 Xbre 5 janvier 1901	7 janvier 1901
2116	Cabot Marie	Graimare	B.	272	31 Xbre 1900 - 4 janvier 1901	7 janvier 1901
2117	Rondé Albert	Greuville	D.	103 - 72. 100 - 1332	3 - 7 janvier 1901	7 janvier 1901
2118	[illegible] Léon	Étaimpuis 4 puits	A.	124 -	31 Xbre 7 janvier 1901	7 janvier
2119	Lagrange Émile	Vinnemerville	C	31.	3/7 janvier 1901	7 janvier
2120	Baudouin Émile	Auppegard	C	26. 27. 2	6/8 janvier 1901	8 janvier 1901
2121	Delamare Jules	St Gervais	A.	188.	7/8 — id —	— id —
2122	Demant Georges remplacé par Duvernay	St Romain de Colbosc	"	"	7/8 — id —	— id —
2123	Mamonville Jean	Tourville s/ Arques	"	331	2/8 janvier 1901	9 janvier 1901
2124	Ortiz Joseph	Rouen (Route Bonsecours)	"	"	9/11 janvier 1901	12 janvier 1901
2125	Duvivier Louis Cie	St Aubin le Cauf	A.	211.	10/14 janvier	14 janvier 1901
2126	Cloquet François et Cie	Auppegard	C.	[illegible]	10/14 janvier 1901	14 janvier 1901
2127	[illegible] Louis [illegible]	Ancourt	"	1184.	10/14 janvier 1901	— id —
2128	Fr Pellier Cie	Montreuil en Caux	A	143	31 Xbre 1900 14 janvier 1901	— id —
2129	Lourot Émile	Rocquemont	B.	46	14/15 janvier 1901	16 janvier
2130	Cravel Pierre	Cretot	B.	18	12/14 janvier	— id —
2131	Mariot Félix	Butot	B.	13	13/14 janvier	— id —
2132	Malandain [illegible]	Quainville	B	241	4 - janvier	— id —
2133.	Enard Eugène	Tocqueville	C	82	31 Xbre - 12 janvier	— id —
2134.	Hellot Gaston	Bosc	A	683.	14 - 16 janvier	— id —
2135.	Darcy Lucien	Yerville		213	10/16 janvier	17 janvier
2136.	Rousselet Charles	Étal Mauconduit	A.	103.	13/16 janvier	— id —
2137	Fontaine Apollinaire	Anneville les Champs	B.	128	16/16 janvier	— id —
2138	Fécamp Casimir	Canteleu / Menil	C	31	16/16 janvier	— id —
2139.	Bataille Jules	Colleville les 2 Églises	B.	19	16/16 janvier	— id —
2140.	Bellet Jules	St Martin Osmonville	A.	1372	16/17/18 janvier 1901	18 janvier 1901
2141	Beaudoin Aymar	Butot	A	148.	15/18 janvier 1901	— id —
2142	Hamel Eugène	St Laurent en Caux	A	331.	12. 14/18 janvier	19 janvier 1901
2143	Duval Alfred	Auberville Bellefosse	A	424.	16/18 janvier	— id —
2144	Bellet Fortuné	Grainville	C.	35.	16 - 19 janvier	— id —
2145	Noblesse Eugène	Rainfreville	B.	24	18 - 19 janvier	— id —
2146	Cordier Désiré	Ste Croix Bernonville / Tocqueville en Caux	D	33.	17 - 19 janvier	— id —
2147.	Guenillon Alfred de Brachy	Lamberville	B.	57.	14 - 19 janvier	— id —
2148	Mr Anbizan Prétendant	St Aubin Celloville Bois Hébert	C	77	20 - 21 janvier	21 janvier 1901

N° d'ordre.	Nom et prénoms du déclarant.	Commune où a lieu l'exploitation de la carrière.	Section cadastrale.	Numéros du cadastre.	Date de la communication à la Préfecture.	Date de la communication au service des Mines.
2149	Roussel Albert	Écoutotte - Écalles	C	102	1/21 janvier	21 janvier 1901
2150	Delestre Hyacinthe	Nesmesnil	A.	221. 276	21 janvier	21 janvier
2151	Lebeau Albert	Baux Manoir	C	31. 32. 8. 92	14/21 janvier	21 janvier
2152	Durand Urbain	Cretot	A	1034	22 janvier	22 janvier
2153.	Lefebvre Gilbert	Bretteville	Sablière	273.	20 et 22 janvier 1901	22 janvier 1901
2154.	Samson	Oherville				
2155	Gobin Ambroise	St Arnoult de Colleville	A	131	21 et 22 janvier	22 janvier 1901
2156	Barbe Auguste	Mont Cauvaire	D	98	22 et 24 janvier	24 janvier 1901
2157	Deparis Auguste	Yerville		15	22 et 24 janvier	24 janvier
2158	Mr Philippe Amédée	St Pierre Bénouville	B.	89	22 et 24 janvier	24 janvier
2159	Mauduit François	St Martin Osmonville	A	130	23 janvier	24 janvier
2160	Brisé Émile	St Martin de Boscherville	A	73.	23 et 24 janvier	24 janvier
2161	Leconte Léopold	St Clément	B.		24 - 25	25 janvier
2162	Boutard Hippolyte	Cretot	B	182	24 et 26 janvier	26 janvier
2163	Dupon Jules	Étal Mauconduit	B.	55.	24 et 26 janvier	26 janvier
2164	Roux Jean	Vattetot sur Mer	D.	[illegible]	24 et 26 janvier	26 janvier
2165	Mme Veuve Lemaître Daré	Torcy le Grand	A.	48	26 - 28	28 janvier
2166	[illegible] Mme Marie	Fresnoville	C	28	26 et 28 janvier	28 - 31
2167	Taillard Félix	— id —	B.	54	26 et 28 janvier	28 - 31
2168	Menard Léon	Bretot / Lillebonne	A	49	28 - 29 janvier	30 janvier
2169	Durand Paul	Longueville	A	42	28 - 29 janvier	30 - id
2170	Lemarchand Émile	Cottévrard	C	11	29 - 30	30 - id
2171	Monter Auguste	Hattenville	-	40	28 - 30	30 id.
2172	Langlois Alexandre	Colleville les 2 Églises	B.	279	30 - 31 -	31 janvier 1901
2173.	Dupré Auguste	Cauville sur Mer	C	79	29 - 31	2 février 1901
2174	L'Archevêque Louis	Gonnetot	A	236	31 janvier - 2 février	2 février 1901
2175	Boucher	Sauqueville	"	474.	27 - 31 janvier	2 février 1901
2176	Ménard Honoré	Étaimpuis	D.	54	24 janvier - 2 février	2 février
2177	Mommagnier	— id —	A.	579	2 - 31 janvier	5 février
2178	Bénard	St Martin Osmonville	A	90	3 janvier	5 février
2179	Angot Alfred	Ormesnil sur Mer	B.	162	5/6 février	5 février
2180	Dumouchel	Heurteauville / Écalles	B	32	4 - 6 février	6 février
2181	Picot Auguste	Bacqueville	B	12	4 - 6 février	6 février
2182	Guillemare	Cottévrard	C.	55	2 - 6 février	6 février
2183.	Grouin Ernest	Grainville	A	87	6 février	6 février
2184	Beaurain Georges	Fontaine le Dun	B.	602		

1901

Indice n° : 76335-024

Parcelle napoléonienne gardée pour information (information partielle ou incomplète)

Localisation

Département : 76 - Seine-Maritime

Commune : Gueutteville

Repères locaux

Hameau/Lieu-dit :

Autre (route, chemin...) :

Coordonnées

Système :

Orig. report carto : *Cadastre Napo corrigé*

x :

y :

Précision :

Type de Report : *Parcelle*

Contexte

Geomorphologique :

Source(s) de l'information

Reprise indice sans modification du RICS initial :explor-e / 76335-01 / septembre 2011

Archives (Cf. fiche(s) détaillée(s) page(s) suivante(s))

Départementales || Réf.: 8S21 | Section: A | Parcelle: 247P | || Date: 22/01/1904 |

Témoignages

Photo aérienne

Terrain

- ☐ Effondrement
- ☐ Affaissement-dépression
- ☐ Zone remblayée
- ☐ Puits
- ☐ Entrée à flanc de coteaux (cavage)
- ☐ Arbre isolé
- ☐ Autre :
- ☑ Aucun

Géométrie :

- ☐ Circulaire — Diamètre (m) # — Profondeur max (m) #
- ☐ Quelconque — Longueur min (m) # — Longueur max (m) #

Observations

Origine probable de l'indice

Type

- ☐ Carrière souterraine
- ☐ Carrière à ciel ouvert
- ☑ Carrière type inconnu
- ☐ Karstique (Naturel)
- ☐ Indéterminé
- ☐ Puits à eau

Matière extraite

- ☐ Marne
- ☐ Pierre de taille
- ☐ Cailloux
- ☐ Argile
- ☐ Sable

Commentaires

Doute sur la commune mais la localisation de cette déclaration sur le cadastre de Gueutteville n'est pas incongrue. // Indice donné pour mémoire sans définition de périmètre de sécurité

Indice 76335-024 / Détail document d'archives anciennes

Origine du document	*Archives départementales*	
	Cote :	**8S21**
Elements extraits	*Date du document :*	**22/01/1904**
	Type ouvrage :	**Carrière**
	Déclarant :	**BENOIST Henri**
	Locataire ou fermier :	
	Propriétaire :	
Elements de localisation	*Plan de localisation :*	*Echelle :*
	Lieu-dit :	
	Cadastre de référence :	**Napoléonien**
	Référence parcellaire :	*Section :* **A** *Parcelle :* **247P**
	Autre information :	
	Observations :	**Doute sur la commune (Gueutteville ou Gueutteville-les-Grès)**
Elements de dimensionnement déclarés	*Plan d'extension :*	*Echelle :*
	Caractéristiques puits :	*Profondeur* */ Diamètre* */ Maçonné*
	Volume exploité :	
	Nombre d'étage(s) :	
	Chambres(s) :	
	Observations :	

Nos d'ordre.	Nom et prénoms du déclarant.	Commune ou a lieu l'exploitation de la carrière.	Section cadastrale.	Numéros du cadastre.	Date de la communication à la Préfecture.	Date de la communication au service des Mines.
					1904	
3.989	Bridou François	Rocquemont	C	55bis et 60	2 Janvier	5 Janvier
3.990	Maréchal Jules	Sierville	B	112	2 Janvier	5 Janvier
3.991	Defontaine Désiré	Mesnil-Panneville	C	4144	4 Janvier	5 Janvier
3.992	Lasnel Léon	St Aubin-le-Cauf	.	33	4 Janvier	5 Janvier
3.993	Boulard	St Aubin s/ Scie	A	236	-d°-	d°
3.994	Vve Coruble	Hermanville	A	Polygone 3	-d°-	-d°-
3.995	Vve Delarue	La Rue St Pierre	B	68	5 Janvier	5 Janvier
3.996	Brumare	Auberville-la-Campagne	B	273	5 Janvier	5 Janvier
3.997	Gressent (Prosper)	Fresnay-le-Long	B	53	4 Janvier	6 Janvier
3.998	Busseaux (Paul)	Hautot s/ Mer	A	348	4 Janvier	6 Janvier
3.999	Guérillon Alfred	Lamberville	B	30	4 Janvier	6 Janvier
4.000	Perré (Bénony)	Pierreval	A	36	6 Janvier	6 Janvier
4.001	Vve Varneville	Gonneville	B	412	7 Janvier	12 Janvier
4.002	Gressent Prosper	Montreuil-en-Caux	B	334	9 Janvier	12 Janvier
4.003	Vve Duhaupan	La Chaussée	A	267	9 Janvier	12 Janvier
4.004	Furon Amédée	Brachy	F	24. [illegible]	9 Janvier	12 Janvier
4.005	Forestier Auguste	Bosc-le-Hard	A	111	11 Janvier	12 Janvier
4.006	Lefebvre Pierre	Goderville	C	107	12 Janvier	13 Janvier
4.007	Duparc Numa	Critot	B	166-167-168	12 Janvier	13 Janvier
4.008	Pimont Martin François	Saint-Saëns	A	Pol. B 30	12 Janvier	13 Janvier
4.009	Merrienne (Dominique)	Bourdainville	B	12	12 Janvier	13 Janvier
4.010	Vve Maréchal	Préaux	D	109	12 Janvier	13 Janvier
4.011	Vve Auber (Martin)	St Nicolas-de-la-Haie	A	265	13 Janvier 1904	15 Janvier 1904
4.012	Leroy Pascal	Ry	.	227	15 Janvier	18 Janvier
4.013	Léchevin Georges	Blacqueville-Cayeval	B	384 p.	16 Janvier	18 Janvier
4.014	Dupuis Sénateur	Auppegard	A	pol. n° 1	16 Janvier	18 Janvier
4.015	Gobin Joseph	St Maclou-de-Folleville	A	1 P	16 Janvier	18 Janvier
4.016	Carpentier Emile	St Saëns	B	Polyg. A 24	16 Janvier	18 Janvier
4.017	Hauchard Charles	Beaumont-le-Hareng	A	68	16 Janvier	18 Janvier
4.018	Prochelle Delphin	St Aubin-sur-Scie	A	165	16 Janvier	18 Janvier
4.019	Travers Gustave	Longuy-Blainville	..	..	19 Janvier	19 Janvier
4.020	Lejeune Hippolyte	Harcanville	A	85	19 Janvier	19 Janvier
4.021	Goué Alphonse	Harcanville	A	170	19 Janvier	19 Janvier
4.022	Pavie Auguste François	St Victor-l'Abbaye	A	138	19 Janvier	19 Janvier
4.023	Legendre Ernest	La Crique	A	50	19 Janvier	19 Janvier
4.024	Pessy Nestor	La Crique	B	229	19 Janvier	19 Janvier

Nos d'ordre.	Nom et prénoms du déclarant.	Commune ou a lieu l'exploitation de la carrière.	Section cadastrale.	Numéros du cadastre.	Date de la communication à la Préfecture.	Date de la communication au service des Mines.
					1904	
4025	Deschamps (Charles)	Belmesnil	B	461	19 Janvier	19 Janvier
4.026	Defrance (Achille)	Anquemesnil	B	320	19 Janvier	19 Janvier
4.027	Cte Robert d'Avontol	Bures	B		20 Janvier	20 Janvier
4.028	Bultel Alphonse	Sierville	C	48	20 Janvier	20 Janvier
4.029	Lemercier Léonard	Criquetot s/ Ouville	A	246	21 Janvier	22 Janvier
4.030	Benoist Henri	Quenteville	A	247 P	22 Janvier	22 Janvier
4.031	Gambu Maurice	Saint-Saëns	E	313	22 Janvier	22 Janvier
4.032	Grosos Eugène	Claville	.	191	22 Janvier	22 Janvier
4.033	Davivier Pierre	Authieux-Ratiéville	B	86	23 Janvier	25 Janvier
4.034	Guibert Alexandre	Roumare	A	109	25 Janvier	25 Janvier
4.035	Belamare Charles	Valliquerville	B	273	25 Janvier	25 Janvier
4036	Colange Edmond	St Nicolas-de-la-Haie	A	171 P	25 Janvier	25 Janvier
4.037	Butot Alphonse	Amouville-Vilmesnil	F	93 bis	25 Janvier	25 Janvier
4.038	Lenord Clément	Villers-Écalles	B	173	25 Janvier	26 Janvier
4.039	Parent de Lannoy	Lammerville	D	6	25 Janvier	26 Janvier
4.040	Dufour Henri	Bréville-la-Baignarde	A	66	27 Janvier	28 Janvier
4.041	Clatot Léontine	Brachy	C	17	-d°-	-d°-
4.042	Cadot Léo	Thil-Manneville	B	53	27 Janvier	28 Janvier
4.043	Raulin Arthur	Thil-Manneville	B	61	-d°-	-d°-
4.044	Stalin Jules	Englesqueville	D	464	28 Janvier	28 Janvier
4.045	Boullard Marcel père	Fontaine-le-Bourg	A	40 P	-d°-	d°
4.046	Levasseur Joseph	Fontaine-le-Bourg	A	157	-d°-	d°
4.047	Lebourg Henri	Lamberville	A	52	d°	d°
4.048	Pain Auguste	St Maclou-de-Folleville	B	192	d°	d°
4.049	Delabarre Alfred	St Maclou-de-Folleville	F	292	-d°-	-d°-
4.050	Cornille Emile	Ouville-la-Rivière	A	133.134	29 Janvier	30 Janvier
4.051	Berlin (?)	Auzouville-l'Esneval	A	2	d°	d°
4.052	Alix Emile	St Martin-le-Gaillard	..	..	30 Janvier	d°
4.053	Vattelé Félix	St Jacques-sur-Darnétal	A	81	-d°-	d°
4.054	Blanquet Célestin	Drosay	A	17	30 Janvier	1er février
4.055	Aubourg Joseph	Turretot	A 2a	28	-d°-	1er février
4.056	Vve Étancelin Joséphine	Offranville	A	85-86	1er février	1er février
4.057	Beaufils	Guiévrecourt	B	166 et 168	-d°-	d°
4.058	Biset Ernest	Longueville	B	70	1er février	1er février
4.059	Delaune (R)	Tréville	.	.	-d°-	2 février
4.060	Durand Zéphir	Bosc-le-Hard	B	25	2 février	3 février

Indice n° : 76335-025

Parcelle napoléonienne gardée pour information (information partielle ou incomplète)

Localisation

Département : 76 - Seine-Maritime

Commune : Gueutteville

Repères locaux

Hameau/Lieu-dit :

Autre (route, chemin...) :

Coordonnées

Système :

Orig. report carto : *Cadastre Napo non corrigé*

x :

y :

Précision :

Type de Report : *Parcelle*

Contexte

Geomorphologique :

Source(s) de l'information

Reprise indice sans modification du RICS initial :explor-e / 76335-01 / septembre 2011

Archives (Cf. fiche(s) détaillée(s) page(s) suivante(s))

Départementales || Réf.: 8S198 | Section: A | Parcelle: 24 | || Date: 24/12/1932 |

Témoignages

Photo aérienne

Terrain

- ☐ Effondrement
- ☐ Affaissement-dépression
- ☐ Zone remblayée
- ☐ Puits
- ☐ Entrée à flanc de coteaux (cavage)
- ☐ Arbre isolé
- ☐ Autre :
- ☑ **Aucun**

Géométrie :

- ☐ Circulaire — Diamètre (m) # — Profondeur max (m) #
- ☐ Quelconque — Longueur min (m) # — Longueur max (m) #

Observations

Origine probable de l'indice

Type

- ☐ Carrière souterraine
- ☐ Carrière à ciel ouvert
- ☑ **Carrière type inconnu**
- ☐ Karstique (Naturel)
- ☐ Indéterminé
- ☐ Puits à eau

Matière extraite

- ☐ Marne
- ☐ Pierre de taille
- ☐ Cailloux
- ☐ Argile
- ☐ Sable

Commentaires

Doute sur la commune mais la localisation de cette déclaration sur le cadastre de Gueutteville n'est pas incongrue - Peut correspondre à l'indice 62.

Indice 76335-025 / Détail document d'archives anciennes

Origine du document

Archives départementales
Cote : 8S198

Elements extraits

Date du document : 24/12/1932
Type ouvrage : Carrière
Déclarant : SEYER Pierre
Locataire ou fermier :
Propriétaire :

Elements de localisation

Plan de localisation : *Echelle :*
Lieu-dit :
Cadastre de référence : Napoléonien
Référence parcellaire : *Section :* A *Parcelle :* 24
Autre information :
Observations : Doute sur la commune (Gueutteville ou Gueutteville-les-Grès)

Elements de dimensionnement déclarés

Plan d'extension : *Echelle :*
Caractéristiques puits : *Profondeur* */ Diamètre* */ Maçonné*
Volume exploité :
Nombre d'étage(s) :
Chambres(s) :
Observations :

Nos d'ordre	Nom et prénoms du déclarant.	Commune ou a lieu l'exploitation de la carrière.	Section cadastrale.	Numéros du cadastre.	Date de la communication à la Préfecture.	Date de la communication au service des Mines.
2648	M. Manchon André	Bocasse	A	366	18-2-1932	19-2-32
2649	M. Brunel Fernand	Offranville	A	72	d°	d°
2650	M. Laroze Maurice	Veauquenville	A	61 p.	d°	d°
2651	M. Bocq Maurice	Auzouville sur Saâne	A	-	d°	d°
2652	M. Le François Louis	Varengeville sur Mer	A	46	d°	d°
2653	M. Vinville Jean	Luneray	C.	124	d°	d°
~~2654~~	~~M. Bouteiller Raymond~~	~~Fairley~~	~~A.~~	~~20~~	~~d°~~	~~d°~~
2655	M. Brochet Auguste	Lamberville	A.	51	d°	d°
2656	M. Dumesnil René	Etaimpuis	E	46	2-3-32	2-3-32
2657	M. Auzou Maurice	Chéroulderville	B.	28	d°	d°
2658	Mme Papillon	Massy	C.	99	5-3-32	5-3-32
2659	M. d'Harnois	Bornambusc	A	118	8-3-32	8-3-32
2660	M. Levêque Léonard	Oural	D	9	d°	d°
2661	M. Laiguillon Théophile	Ralleville	A	106	8-3-32	9-3-32
~~2662~~	~~M. Labolois Auguste~~					
2662	M. Caumichon Albert	Bourg Dun	A	157	10-3-32	10-3-32
2663	M. Levasseur Arthur	Anneville sur Seine	C	115	d°	d°
2664	M. Gluiel Anthime	Bretteville	C.	237	14-3-32	14-3-32
2665	M. Levagneur Justin	Fresne le Plan	A.	211	18-3-32	19-3-32
2666	M. Cozumare Maurice	Sanquetot	A.	851	26-3-32	30-3-32
2667	M. Lemarchant Raymond	Etaimpuis	A	70	8-4-32	9-4-32
2668	M. Férét Eugène	Clarille Motteville	B.	151 p.	9-4-32	11-4-32
2669	M. Ménard Gustave	Montreuil en Caux	A	123	14-5-32	18-5-32
2670	M. Boissière	Viben	A	52	24-5-32	1-6-32
2671	M. Desquilles Gaston	Cottévrard	A	30	d°	d°
2672	M. Bachelet Narcisse	Drosay	A	318	31-5-32	1-6-32
2673	M. Hue Paul	Ste Hélène Bondeville	B	336	2-6-32	3-6-32
2674	Mrs Bringer et Tondut	Le Havre-Gancarville	B.	222	d°	d°
2675	M. Hennetier	Beautot	A.	145	25-6-32	25-6-32
2676	M. Hauguel fils	Mailleraye sur Seine	A.	6	2-7-32	2-7-32
2677	M. Masselin Robert	St Quevilly	A	151-152-154	5-7-32	5-7-32
2678	M. Beaudouin Alfred	La Houssaye Béranger	A	430	14-7-32	15-7-32
2679	M. Mancourt Etienne	Guilleforlanne	E	66	26-7-32	27-7-32
2680	M. Lenu, André	Vassonville	B	21	8-8-32	11-8-32
2681	M. Dubosc, Auguste	Grigneuseville	A	287	d°	d°
2682	M. de Belloy	Cotel	B	15	d°	d°

Nos d'ordre	Nom et prénoms du déclarant.	Commune ou a lieu l'exploitation de la carrière.	Section cadastrale.	Numéros du cadastre.	Date de la communication à la Préfecture.	Date de la communication au service des Mines.
2683	Mme Vve Lemoine	St Mards	B.	27	12 7bre 32	12 7bre 32
2684	M. Sinçfort Armand	Le Vieux Rue	A.	132	13 7bre 1932	14 7bre 1932
2685	M. Neufville Léon	Graimbouville	A	61	16 7bre 1932	16 7bre 1932
2686	M. R. Caillard	Anquetierville la Bataille	A	157-58-60	21 7bre 32	28 7bre 32
2687	M. André Charamieux	Offranville	D.	23-24-25-26	13 8bre 1932	13 8bre 1932
2688	M. Armand Blondel	Ste Marguerite sur Fauville	D.	34	15 8bre 1932	15 8bre 1932
2689	Mme Vve Daniel Hébert	Calleville les Deux Eglises	B	1-2-3-	21 8bre 1932	21 8bre 1932
2690	M. Prosper Dupont	Offranville	C.	169	21 8bre 1932	21 8bre 1932
2691	M. Léon Fiquet	Gonneville	A.	272	28 8bre 1932	29 8bre 1932
2692	M. Jules Vallet	Héricourt	A.	316	9 9bre 1932	9 9bre 1932
2693	M. Georges Joly	Bosc Roger sur Buchy	D	6	10 9bre 1932	10 9bre 1932
2694	M. Henri Sanctot	Grigneuseville	A.	81	15 9bre 1932	15 9bre 1932
2695	M. Arsène Leduc	Bosc Bérenger	-	80	21-11-1932	21-11-1932
2696	M. Alexis Gouard	Cailleville	B	18	23-11-1932	24-11-1932
2697	M. R. Anquetil	Ecal Manneville	B	79-80-81-82	d°	d°
2698	Mme Vattier Amélie	Penly	B	79	d°	d°
2699	M. Emile Ferrand	St Mards	B	102	25-11-1932	25-11-1932
2700	M. André Brunel	Offranville	C	228	21-11-1932	21-11-1932
2701	M. Edouard Lecoq	Grainville sur Ry	A	353	10-12-1932	10-12-1932
2702	M. Georges Dupont	Auppegard	C	18	3-12-1932	3-12-1932
2703	M. Marcellin Ferrand	Mérville	B.	210	d°	d°
2704	M. Charles Le Tellier	Oxtot	B.	111	d°	d°
2705	M. André Charamieux	Ouville la Rivière	B.	158	d°	d°
2706	M. François Leclerc	d°	B	261	10-12-1932	10-12-1932
2707	M. G. Monville	Hautot le Vatois	B.	169	17-12-1932	17-12-1932
2708	M. Letourneur	Grand Quevilly	C	4	21-12-1932	21-12-1932
2709	M. Seyer Pierre	Guetteville	A.	24	24-12-1932	24-12-1932
2710	M. Mardronart Raymond	St Martin de Boscherville	A	14	2-1-1933	3-1-1933
2711	M. Charamieux Michel	St Denis d'Aclon	A	216	d°	d°
2712	M. Duvivier Alphonse	Bosc le Hard	B	121 p.	d°	d°
2713	Mme Lamant Armand	Omonville	B	14	d°	d°
2714	M. Lacointe	Bertreville St Ouen	A	16	d°	d°
2715	M. Delamare Georges	Bucquetot sur Longueville	B	66	7-1-1933	7-1-1933
2716	M. Catel Henri	Lamberville	A	45.46.47	d°	d°
2717	M. de Belloy Henri	Cotel	C	149 p. et 149 p. bis	d°	d°
2718	M. Rasset Eugène	Bosc le Hard	A.	112 p.	d°	d°

Indice n° : 76335-026

Indice issu des archives - sans localisation précise (parcelle "napoléonienne")

Localisation

Département : 76 - Seine-Maritime

Commune : Gueutteville

Repères locaux

Hameau/Lieu-dit : Le Bourg

Autre (route, chemin...) :

Coordonnées

Système :

Orig. report carto : *Cadastre Napo corrigé*

x :

y :

Précision :

Type de Report : *Parcelle*

Contexte

Geomorphologique : *Plateau*

Source(s) de l'information

Modification du RICS initial :explor-e / 76335-01 / septembre 2011

Archives (Cf. fiche(s) détaillée(s) page(s) suivante(s))

Départementales || Réf.: 30P555 | Section: A | Parcelle: 5 | ||
Départementales || Réf.: 30P555 | Section: A | Parcelle: 5 | ||
Départementales || Réf.: 30P555 | Section: A | Parcelle: 5 | ||
Départementales || Réf.: 30P555 | Section: A | Parcelle: 5 | || Date: 1874 |

Témoignages

Photo aérienne

Terrain

- ☐ Effondrement
- ☐ Affaissement-dépression
- ☐ Zone remblayée
- ☐ Puits
- ☐ Entrée à flanc de coteaux (cavage)
- ☐ Arbre isolé
- ☐ Autre :
- ☑ **Aucun**

Géométrie :

- ☐ Circulaire — Diamètre (m) # — Profondeur max (m) #
- ☐ Quelconque — Longueur min (m) # — Longueur max (m) #

Observations

Zone totalement modifiée : emprise A 29

Origine probable de l'indice

Type

- ☐ Carrière souterraine
- ☐ Carrière à ciel ouvert
- ☐ Carrière type inconnu
- ☐ Karstique (Naturel)
- ☑ **Indéterminé**
- ☐ Puits à eau

Matière extraite

- ☐ Marne
- ☐ Pierre de taille
- ☑ **Cailloux**
- ☐ Argile
- ☐ Sable

Commentaires

Extraction de silex pour voirie -Type de carrière indéterminé - Relation possible avec l'indice 61.

Explor-e 2023 : prise en compte de l'évolution de la doctrine cailloutière du 28/02/2020, Compte tenu de la surface de la parcelle, périmètre de sécurité limité à l'intérieur de la parcelle napoléonienne encadrée par des chemins

Indice 76335-026 / Détail document d'archives anciennes

Origine du document

Archives départementales
Cote : 30P555

Elements extraits

Date du document :
Type ouvrage : Carrière
Déclarant :
Locataire ou fermier :
Propriétaire : Marquis de MONTAIGNAC

Elements de localisation

Plan de localisation : *Echelle :*
Lieu-dit :
Cadastre de référence : Napoléonien
Référence parcellaire : *Section :* A *Parcelle :* 5
Autre information :
Observations : Entretien CGC 63 de 1869 à 1873 - Terre arable

Elements de dimensionnement déclarés

Plan d'extension : *Echelle :*
Caractéristiques puits : *Profondeur* */ Diamètre* */ Maçonné*
Volume exploité :
Nombre d'étage(s) :
Chambres(s) :
Observations :

Indice 76335-026 / Détail document d'archives anciennes

Origine du document

Archives départementales
Cote : 30P555

Elements extraits

Date du document :
Type ouvrage : Carrière
Déclarant :
Locataire ou fermier :
Propriétaire : Marquis de MONTAIGNAC

Elements de localisation

Plan de localisation : *Echelle :*
Lieu-dit :
Cadastre de référence : Napoléonien
Référence parcellaire : *Section :* A *Parcelle :* 5
Autre information :
Observations : Entretien CGC 63 de 1879 à 1883 - Terre arable

Elements de dimensionnement déclarés

Plan d'extension : *Echelle :*
Caractéristiques puits : *Profondeur* */ Diamètre* */ Maçonné*
Volume exploité :
Nombre d'étage(s) :
Chambres(s) :
Observations :

Indice 76335-026 / Détail document d'archives anciennes

Origine du document

Archives départementales
Cote : **30P555**

Elements extraits

Date du document :
Type ouvrage : **Carrière**
Déclarant :
Locataire ou fermier :
Propriétaire : **Marquis de MONTAIGNAC**

Elements de localisation

Plan de localisation : *Echelle :*
Lieu-dit :
Cadastre de référence : **Napoléonien**
Référence parcellaire : *Section :* **A** *Parcelle :* **5**
Autre information :
Observations : **Entretien CGC 63 de 1884 à 1888 - Terre arable - Silex**

Elements de dimensionnement déclarés

Plan d'extension : *Echelle :*
Caractéristiques puits : *Profondeur* */ Diamètre* */ Maçonné*
Volume exploité :
Nombre d'étage(s) :
Chambres(s) :
Observations :

Indice 76335-026 / Détail document d'archives anciennes

Origine du document

Archives départementales
Cote : **30P555**

Elements extraits

Date du document : **1874**
Type ouvrage : **Carrière**
Déclarant :
Locataire ou fermier :
Propriétaire : **Marquis de MONTAIGNAC**

Elements de localisation

Plan de localisation : *Echelle :*
Lieu-dit :
Cadastre de référence : **Napoléonien**
Référence parcellaire : *Section :* **A** *Parcelle :* **5**
Autre information :
Observations : **Entretien CGC 63 - Terre arable/Futaie - Silex**

Elements de dimensionnement déclarés

Plan d'extension : *Echelle :*
Caractéristiques puits : *Profondeur* */ Diamètre* */ Maçonné*
Volume exploité :
Nombre d'étage(s) :
Chambres(s) :
Observations :

6

TABLEAU A

Tableau indicatif des Lieux d'extraction.

7

Nos des Sections. 1	DÉSIGNATION DES SECTIONS DU CHEMIN où seront déposés les matériaux. 2	LONGUEUR des Sections. 3	DISTANCE moyenne des TRANSPORTS par section. 4	NATURE des Matériaux. 5	NOM DE LA COMMUNE. 6	DÉSIGNATION DES LIEUX D'EXTRACTION. INDICATIONS cadastrales. 7	NATURE des terrains. 8	NOMS, PRÉNOMS ET DOMICILES des propriétaires. 9	NOMS, PRÉNOMS ET DOMICILES des fermiers. 10	OBSERVATIONS. 11
1e	Entre le chemin de Fer de Paris au Hâvre & le chemin de Grande Comon No 53 à Limésy	2.943m	1.120m	Caillou Silex	Limésy	Sn B No 135; a 156, 118 Sn A	Bois Taillis	M. Legrelle Prosper à Limésy	"	Le terrain est exploité par le propriétaire
2e	Entre le chemin de Grande Comon No 53 & la 1re limite de l'Arrondissemt d'Yvetot	3.793 "	1.090	id	Emanville	Sn A No 172	Terre arable	M. Quido Prosper à Emanville	"	id
					Hugleville	Sn A No 193	id	M. d'Hugleville à Hugleville	M. Andrieux Jean à Hugleville	
3e	Entre cette 1re limite et le chemin de Grande Comon No 22 à Gueutteville	4.071 "	1.100	id	Hugleville	Sn A No 193	id	idem	id	
					Gueutteville	Sn A No 5	id	M. le Marquis de Montaignac à Gueutteville	M. Dupont Edouard à Gueutteville	
	Somme	10.807m								

Nota — La distance moyenne des transports évalués dans la colonne No 4 est établie suivant la distance des carrières au chemin & des longueurs à approvisionner déduction faite de celles qui devront l'être par la prestation en nature.

Tableau indicatif des Lieux d'extraction.

TABLEAU A

Nos des Sections.	DÉSIGNATION DES SECTIONS DU CHEMIN où seront déposés les matériaux.	LONGUEUR des Sections.	DISTANCE moyenne des TRANSPORTS par section.	NATURE des Matériaux.	NOM DE LA COMMUNE.	DÉSIGNATION DES LIEUX D'EXTRACTION. INDICATIONS cadastrales.	NATURE des terrains.	NOMS, PRÉNOMS ET DOMICILES des propriétaires.	des fermiers.	OBSERVATIONS.
1	2	3	4	5	6	7	8	9	10	11
1	Entre la Route Nationale N° 14 de Paris au Hâvre & le Ch. de Gde Com N° 53 à Limésy	4987m	1714m	Caillou silex	Limésy	Son B N° 135 Son A Nos 118 & 136	Bois taillis	M. Legrelle Prosper à Limésy	"	Le terrain désigné ci-contre n'est pas affermé
2	Entre le chemin de Gde Com N° 53 & la 1ère limite de l'Arrondissement d'Yvetot	3793m	1160m	do	Emanville Hugleville	Son A N° 172 Son A N° 193	terre arable do	Mme Vve Guido Prosper à Emanville. Mineurs d'Hugleville à Hugleville	" M. Andrieux Jean à Hugleville	do "
3	Entre cette 1ère limite & le chemin de Gde Com N° 22 à Gueutteville	4071m	1300m	do	Hugleville Gueutteville	Son A N° 103 Son A N° 5	terre arable do	Mineurs d'Hugleville à Hugleville M. le Marquis de Montaignac à Gueutteville	M. Andrieux Jean à Hugleville M. Neuville Dauphin à Gueutteville	" "
		12m 851								

Nota: La distance moyenne des transports évaluée dans la colonne 4 est établie suivant la distance des carrières au chemin & des longueurs à approvisionner déduction faite de celles qui devront l'être par la prestation en nature.

Archive associée : AD-B

TABLEAU A

Tableau indicatif des Lieux d'extraction

Nos des sections. 1	DÉSIGNATION des sections du chemin où seront déposés les matériaux. 2	LONGUEUR des Sections. 3	DISTANCE moyenne des transports par section. 4	NATURE des matériaux. 5	NOM DE LA COMMUNE. 6	INDICATIONS cadastrales. 7	DÉSIGNATION DES LIEUX D'EXTRACTION. CONTENANCE de la parcelle. 8	NATURE des terrains. 9	NOMS, PRÉNOMS ET DOMICILES des propriétaires inscrits à la matrice cadastrale ou présumés tels. 10	NOMS, PRÉNOMS ET DOMICILES des fermiers. 11	OBSERVATIONS. 12
1	Entre la Route Nationale N° 14 de Paris au Havre et le chemin de Grande Comm.on N° 53 à Lintot	4987.m	1110m	Cailloux silex	Limésy	Son A 156	22H 81a 63	Bois taillis	M. Legrelle Prosper à Limésy	Le Propriétaire	
2	Entre le chemin de Grande Communication N° 53 et la 1e limite de l'Arrondissement d'Yvetot	3793	988	d°	Emanville	Son A 172	3H 43a 70	Labour	Mme Vve Delanos à Doudeville	M. Picot Emile à Emanville	
3	Entre cette 1e limite et le chemin de Grande Comm.on N° 22 à Guetteville	4071	1205	d°	Guetteville	Son A 5	5H 06a 70	Labour	M. le Marquis de Montaigne à Guetteville	M. Neufville Dauphin à Guetteville	
		12851m									

Nota. La distance moyenne des transports évaluée dans la colonne 4 est établie suivant la distance des carrières au chemin et des longueurs à approvisionner déduction faite de celles qui devront l'être par la prestation en nature.

Archive associée : AD-D

Tableau indicatif des Lieux d'extraction.

Tableau A

N^os des Sections. 1	DÉSIGNATION DES SECTIONS DU CHEMIN où seront déposés les matériaux. 2	LONGUEUR des Sections. 3	DISTANCE moyenne des transports par section. 4	NATURE des Matériaux. 5	NOM DE LA COMMUNE. 6	DÉSIGNATION DES LIEUX D'EXTRACTION. INDICATIONS cadastrales 7	NATURE des terrains. 8	NOMS, PRÉNOMS ET DOMICILES des propriétaires. 9	des fermiers. 10	OBSERVATIONS. 11
1^e	Entre le chemin vicinal N° 6 de St Paer et la borne kilométrique N° 4	1100.m „	2750.m „	Caillou Silex	St Paër	Son C N° 394	Bois taillis	M. Fontaine Léon à Paris	M. Dacher Jean Louis Alp^re à St Paër	
2^e	Entre la borne kilométrique N° 4 et la borne kilométrique N° 6.	2000. „	3200. „	d°	d°	d°	d°	d°	d°	
3^e	Entre le chemin de fer de Paris au Havre et le Ch^in de G^de C^ion N° 53 à Limésy.	2943	1242. „	d°	Limésy	Son B N° 135 Son A N° 118-156	d° d°	M. Legrelle Prosper à Limésy	"	Le terrain designé ci-contre n'est pas affermé.
4^e	Entre le ch^in de G^de C^ion N° 53 et la 1ere limite de l'arrond^t d'Yvetot	3793. „	1280. „	d°	Emanville Hugleville	Son A. N° 172 Son A N° 193	Terre arable d°	M. Quido Prosper à Emanville Mineurs d'Hugleville à Hugleville	" M. Andrieux Jean à Hugleville.	d°
5^e	Entre cette 1ere limite et le chemin de G^de C^ion N° 22 à Gueutteville.	4071. „	1300. „	d°	Hugleville Gueutteville	Son A N° 193 Son A N° 5	d° d°	d° M. le Marquis de Montaignac à Gueutteville	d° M. Heuville Dauphin à Gueutteville.	
		13907. „								

Nota : La distance moyenne des transports évaluée dans la colonne 4 est établie suivant la distance des carrières au chemin et des longueurs à approvisionner, déduction faite de celles qui devront l'être par la prestation en nature.

Indice n° : 76335-027

Indice issu des archives - sans localisation précise (parcelle "napoléonienne")

Localisation

Département : 76 - Seine-Maritime

Commune : Gueutteville

Repères locaux

Hameau/Lieu-dit : Le Bourg

Autre (route, chemin...) :

Coordonnées

Système :

Orig. report carto : *Cadastre Napo corrigé*

x :

y :

Précision :

Type de Report : *Parcelle*

Contexte

Geomorphologique : *Plateau*

Source(s) de l'information

Modification du RICS initial :explor-e / 76335-01 / septembre 2011

Archives (Cf. fiche(s) détaillée(s) page(s) suivante(s))

Départementales || Réf.: 30P555 | Section: A | Parcelle: 8 | ||

Témoignages

Photo aérienne

Terrain

- ☐ Effondrement
- ☐ Affaissement-dépression
- ☐ Zone remblayée
- ☐ Puits
- ☐ Entrée à flanc de coteaux (cavage)
- ☐ Arbre isolé
- ☐ Autre :
- ☑ **Aucun**

Géométrie :

- ☐ Circulaire — Diamètre (m) # — Profondeur max (m) #
- ☐ Quelconque — Longueur min (m) # — Longueur max (m) #

Observations

Origine probable de l'indice

Type

- ☐ Carrière souterraine
- ☐ Carrière à ciel ouvert
- ☐ Carrière type inconnu
- ☐ Karstique (Naturel)
- ☑ **Indéterminé**
- ☐ Puits à eau

Matière extraite

- ☐ Marne
- ☐ Pierre de taille
- ☑ **Cailloux**
- ☐ Argile
- ☐ Sable

Commentaires

Extraction de silex pour voirie -Type de carrière indéterminé

Explor-e 2023 : prise en compte de l'évolution de la doctrine cailloutière du 28/02/2020, Périmètre de sécurité limité à 15m de largeur à l'opposé des chemins

Indice 76335-027 / Détail document d'archives anciennes

Origine du document

Archives départementales

Cote : **30P555**

Elements extraits

Date du document :

Type ouvrage : **Carrière**

Déclarant :

Locataire ou fermier :

Propriétaire : **Marquis de MONTAIGNAC**

Elements de localisation

Plan de localisation : *Echelle :*

Lieu-dit :

Cadastre de référence : **Napoléonien**

Référence parcellaire : *Section :* **A** *Parcelle :* **8**

Autre information :

Observations : **Entretien CGC 63 - Futaie**

Elements de dimensionnement déclarés

Plan d'extension : *Echelle :*

Caractéristiques puits : *Profondeur* */ Diamètre* */ Maçonné*

Volume exploité :

Nombre d'étage(s) :

Chambres(s) :

Observations :

Art. 6.

Les matériaux seront extraits dans les propriétés indiquées ci-après :

Tableau indicatif des lieux d'extraction.

(N° 2).

NUMÉROS des Sections.	NUMÉRO et Section de la matrice cadastrale.	NOMS, PRÉNOMS ET DEMEURES des Propriétaires.	NOMS, PRÉNOMS ET DEMEURES des Fermiers.	Distance moyenne des transports.	SITUATION des Terrains.	OBSERVATIONS.
1	Son A n°. 8.	M. le Marquis de Montaignac Propriétaire à Paris	rue de St Grenelle, St Honoré, 52	650.m	Gueutteville	Futaie.
2.	231. 232.	id	id	1800.m	id	id

Art. 7.

L'entrepreneur est chargé à ses frais, risques et périls, de l'extraction des matériaux dans les propriétés ci-dessus désignées ; il devra se conformer aux dispositions de l'article 100 de l'arrêté réglementaire du 12 mars 1849, et à celles du décret du 15 février 1853, sur l'exploitation des carrières dans le département, et au règlement préfectoral du 22 janvier 1855, sur l'extraction des matériaux.

Les indemnités dues pour extraction, dépôt ou passage, et pour tout ce qui peut se rapporter aux travaux faisant l'objet du présent, seront payées par l'entrepreneur sans aucun recours contre l'Administration.

Le paiement de solde ne sera effectué qu'après que l'entrepreneur aura justifié par quittance en forme, qu'il a satisfait aux obligations qui lui sont imposées envers les propriétaires et fermiers des terrains dans lesquels les matériaux auront été extraits.

Art. 8.

Indice n° : 76335-028

Indice issu des archives - visible sur le terrain (localisé et de grandes dimensions)

Localisation

Département : 76 - Seine-Maritime

Commune : Gueutteville

Repères locaux

Hameau/Lieu-dit : Plaine de Saint-Ouen

Autre (route, chemin...) :

Coordonnées

Système :

Orig. report carto : *Cadastre Napo non corrigé*

x :

y :

Précision :

Type de Report : *Parcelle*

Contexte

Geomorphologique : *Plateau*

Source(s) de l'information

Enrichissement du RICS initial :explor-e / 76335-01 / septembre 2011

Archives (Cf. fiche(s) détaillée(s) page(s) suivante(s))

Départementales || Réf.: 30P555 | Parcelle: 231-232 | ||

Témoignages

Photo aérienne

Terrain

- ☐ Effondrement
- ☑ **Affaissement-dépression**
- ☐ Zone remblayée
- ☐ Puits
- ☐ Entrée à flanc de coteaux (cavage)
- ☐ Arbre isolé
- ☐ Autre :
- ☐ Aucun

Géométrie :

- ☐ Circulaire — Diamètre (m) # — Profondeur max (m) #
- ☐ Quelconque — Longueur min (m) # — Longueur max (m) #

Observations

Nombreux désordres visibles dans le bois

Origine probable de l'indice

Type

- ☑ **Carrière souterraine**
- ☐ Carrière à ciel ouvert
- ☐ Carrière type inconnu
- ☐ Karstique (Naturel)
- ☐ Indéterminé
- ☐ Puits à eau

Matière extraite

- ☐ Marne
- ☐ Pierre de taille
- ☐ Cailloux
- ☐ Argile
- ☐ Sable

Commentaires

Extraction de matériaux - Carrière souterraine et à ciel ouvert

Explor-e 2023 : la nature des matériaux recherchés n'étant pas précisée, impossible d'appliquer la doctrine cailloutière du 28/02/2020

Indice 76335-028 / Détail document d'archives anciennes

Origine du document	*Archives départementales*			
	Cote :	**30P555**		
Elements extraits	*Date du document :*			
	Type ouvrage :	**Carrière**		
	Déclarant :			
	Locataire ou fermier :			
	Propriétaire :	**Marquis de MONTAIGNAC**		
Elements de localisation	*Plan de localisation :*			*Echelle :*
	Lieu-dit :			
	Cadastre de référence :	**Napoléonien**		
	Référence parcellaire :	*Section :*	*Parcelle :* **231-232**	
	Autre information :			
	Observations :	**Entretien CGC 63 - Futaie**		
Elements de dimensionnement déclarés	*Plan d'extension :*			*Echelle :*
	Caractéristiques puits :	*Profondeur*	*/ Diamètre*	*/ Maçonné*
	Volume exploité :			
	Nombre d'étage(s) :			
	Chambres(s) :			
	Observations :			

Archive associée : AD-A

Art. 6.

Les matériaux seront extraits dans les propriétés indiquées ci-après :

Tableau indicatif des lieux d'extraction.

(N° 2).

NUMÉROS des Sections.	NUMÉRO et Section de la matrice cadastrale.	NOMS, PRÉNOMS ET DEMEURES des Propriétaires.	NOMS, PRÉNOMS ET DEMEURES des Fermiers.	Distance moyenne des transports.	SITUATION des Terrains.	OBSERVATIONS.
1	Sᵒⁿ A n°. 8.	M. le Marquis de Montaignac Propriétaire à Paris	rue de Sᵗ Grenelle, Sᵗ Honoré	650.ᵐ	Gueutteville	Futaie.
2.	231. 232.	id	id	1800.ᵐ	id	id

Art. 7.

L'entrepreneur est chargé à ses frais, risques et périls, de l'extraction des matériaux dans les propriétés ci-dessus désignées ; il devra se conformer aux dispositions de l'article 100 de l'arrêté réglementaire du 12 mars 1849, et à celles du décret du 15 février 1853, sur l'exploitation des carrières dans le département, et au règlement préfectoral du 22 janvier 1855, sur l'extraction des matériaux.

Les indemnités dues pour extraction, dépôt ou passage, et pour tout ce qui peut se rapporter aux travaux faisant l'objet du présent, seront payées par l'entrepreneur sans aucun recours contre l'Administration.

Le paiement de solde ne sera effectué qu'après que l'entrepreneur aura justifié par quittance en forme, qu'il a satisfait aux obligations qui lui sont imposées envers les propriétaires et fermiers des terrains dans lesquels les matériaux auront été extraits.

Art. 8.

Indice n° : 76335-029

Indice issu des archives - visible sur le terrain (localisé et de grandes dimensions)

Localisation

Département : 76 - Seine-Maritime

Commune : Gueutteville

Repères locaux

Hameau/Lieu-dit : Plaine de Saint-Ouen

Autre (route, chemin...) :

Coordonnées

Système :

Orig. report carto : *Cadastre Napo non corrigé*

x :

y :

Précision :

Type de Report : *Parcelle*

Contexte

Geomorphologique :

Source(s) de l'information

Reprise indice sans modification du RICS initial :explor-e / 76335-01 / septembre 2011

Archives (Cf. fiche(s) détaillée(s) page(s) suivante(s))

Départementales || Réf.: 30P555 | Section: A | Parcelle: 232-234 | ||

Témoignages

Photo aérienne

Terrain

- ☐ Effondrement
- ☑ **Affaissement-dépression**
- ☐ Zone remblayée
- ☐ Puits
- ☐ Entrée à flanc de coteaux (cavage)
- ☐ Arbre isolé
- ☐ Autre :
- ☐ Aucun

Géométrie :

- ☐ Circulaire — Diamètre (m) # — Profondeur max (m) #
- ☐ Quelconque — Longueur min (m) # — Longueur max (m) #

Observations

Nombreux désordres visibles dans le bois

Origine probable de l'indice

Type

- ☑ **Carrière souterraine**
- ☐ Carrière à ciel ouvert
- ☐ Carrière type inconnu
- ☐ Karstique (Naturel)
- ☐ Indéterminé
- ☐ Puits à eau

Matière extraite

- ☐ Marne
- ☐ Pierre de taille
- ☐ Cailloux
- ☐ Argile
- ☐ Sable

Commentaires

Carrière souterraine et à ciel ouvert anciennes selon le rapport de l'Agent Voyer.

Indice 76335-029 / Détail document d'archives anciennes

Origine du document	*Archives départementales*	
	Cote :	**30P555**
Elements extraits	*Date du document :*	
	Type ouvrage :	**Marnière souterraine**
	Déclarant :	
	Locataire ou fermier :	
	Propriétaire :	**Marquis de MONTAIGNAC**
Elements de localisation	*Plan de localisation :*	*Echelle :*
	Lieu-dit :	
	Cadastre de référence :	**Napoléonien**
	Référence parcellaire :	*Section :* **A** *Parcelle :* **232-234**
	Autre information :	
	Observations :	**Entretien CGC 63 - Futaie - Rapport agent Voyer - Effondrement - Plan**
Elements de dimensionnement déclarés	*Plan d'extension :*	*Echelle :*
	Caractéristiques puits :	*Profondeur* */ Diamètre* */ Maçonné*
	Volume exploité :	
	Nombre d'étage(s) :	
	Chambres(s) :	
	Observations :	

(N° 82. — B, 657.)

SERVICE VICINAL

DÉPARTEMENT de la Seine-Inférieure

ARRONDISSEMENT de Rouen

CANTON de Pavilly

COMMUNE de Gueutteville

N° 307 Livre A

54.7

CHEMIN de Grande Communication N° 63

de Duclair à Côtes

Extraction de caillou dans la propriété de Mme de Montaignac

Eboulement. Demande d'indemnité pour dommages

Rapport de l'Agent-Voyer Cantonal

SOCIÉTÉ DE LA SEINE-INFÉRIEURE 7 MARS 98

Par sa lettre en date du 11 Février 1898, Mme la marquise de Montaignac expose que pendant plus de 40 ans elle a permis au Service Vicinal d'exploiter des carrières à ciel ouvert et à galeries souterraines dans une futaie située dans la commune de Gueutteville sur le bord du chemin de grande communication N° 63; qu'elle n'a jamais demandé d'indemnité pour cette exploitation; qu'aujourd'hui les galeries souterraines s'effondrent et qu'il en résulte des trous très dangereux pour les bestiaux mis au pâturage; en résumé, cette propriétaire demande une indemnité pour l'établissement d'une clôture en ronce artificielle sur le pourtour du terrain exploité.

Des renseignements recueillis il résulte que l'occupation des terrains de Mme de Montaignac remonte environ à une quarantaine d'années et qu'elle n'a cessé qu'en 1895.

Nous avons constaté, lors de notre visite des lieux, que trois galeries s'étaient effondrées; de plus que le terrain, autour de quelques anciens puits était crevassé et menaçait de s'ébouler.

Nous reconnaissons que la situation actuelle des lieux crée un danger permanent pour les animaux paissant en liberté dans les herbages avoisinants. Néanmoins depuis 40 ans que des excavations profondes et nombreuses existent notamment dans la parcelle N° 232 & 234, Sm A, aucun accident ne s'est produit.

Quant au chemin N° 63 nous ne pensons pas que son assiette soit en péril. Il est vrai qu'un puits s'est écroulé

à 5 m d'écartement de la rive du dit chemin, mais nous n'avons constaté aucun affaissement dans les accotements ni dans la chaussée ; de plus le terrain où existe ce puits est en contre-haut de la voie publique de sorte que la sécurité de la circulation n'est pas atteinte.

Ainsi que l'accuse le plan ci-annexé le développement des clôtures demandées par Mme de Montaignac atteint 715 mètres, c'est à dire 1430 mètres de ronce artificielle, cette ronce étant placée sur deux rangs.

Les arbres situés en bordure du chemin N°63, arbres appartenant à Mme de Montaignac, pourront servir à soutenir la ronce : de ce fait la longueur à enclore se réduit à 443 m soit environ 126 pieux placés à 3 m 50 d'écartement les uns des autres.

La dépense que cette clôture pourrait nécessiter s'établit de la façon suivante :

1430 m de ronce à 0 f 03 le mètre . . .	42,90	170 f ,00
126 pieux à 0 f 70 l'un	88,20	
pose	38,90	

Le caillou extrait dans les carrières en question a servi à l'empierrement des chemins N°s 22, 63 & 67 dans les traverses de Gueutteville et de St Ouen du Breuil et à l'entretien du chemin N°63 pendant le bail de 1889 à 1895 soit pendant 5 années.

Ces carrières n'ont pas été exploitées directement par l'Administration vicinale mais par divers entrepreneurs à leurs risques et périls, et qui ont dû passer avec le propriétaire des traités amiables, à moins que ce propriétaire ait consenti à laisser occuper gratuitement les parcelles où sont situées les dites carrières, ce qui, d'ailleurs, résulterait de la lettre de Mme de Montaignac.

Nous devons ajouter également que la commune de Gueutteville a ouvert dans les terrains en question une carrière communale, mais cette occupation a cessé depuis longtemps. Dans tous les cas toutes les carrières sont abandonnées au moins depuis le 31 Décembre 1895 et aux termes de l'art. 18 de la Loi du 21 Mai 1836 l'action en indemnité est prescrite depuis le 31 Décembre 1897.

Dans ces conditions nous pensons que la réclamation

de Mme la Marquise de Montaignac est mal fondée et qu'il n'y a pas lieu de faire droit à sa demande.

Pavilly, le 25 Février 1898

L'Agent Voyer Cantonal

Vu pour avis conforme :

Rouen, le 26 Février 1898

L'Agent Voyer d'arrondissemt

Avis de l'Agent-Voyer en Chef.

Les extractions de matériaux ayant cessé depuis plus de deux ans, le droit à indemnité est prescrit et nous sommes obligé d'invoquer le bénéfice des dispositions de l'art. 18 de la loi du 21 mai 1836, car, ou la réclamation tardive de Mme de Montaignac, tout recours de l'Administration contre les entrepreneurs, qui sont soldés, est désormais impossible. Mme de Montaignac aurait dû, soit réclamer en temps utile l'indemnité de dommage qu'elle estimait lui être due, soit imposer aux entrepreneurs qu'elle a autorisés, certaines conditions d'exploitation.

En conséquence, nous adoptons les conclusions du rapport ci-dessus.

Rouen, le 4 Mars 1898.

SERVICE VICINAL

DÉPARTEMENT
de la Seine-Inférieure

COMMUNE
de Gueutteville

(N° 82 A. — B. 658.)

EXTRAIT DU PLAN

Du chemin de Grande Comm. n° 63 de Duclair à Totes à joindre au Rapport de l'Agent-Voyer soussigné, en date de ce jour.

N° d'ordre du liv. A 307

SERVICE VICINAL ... N° 220 le 2 Mars 1898

A Pavilly, le 23 Février 1898.

L'Agent-Voyer Cantonal

Vu.
Rouen, le 4 Mars 1898.
L'Agent-Voyer en chef.

L'échelle du plan est de 0m 001 pour 1 mètre (1/1000)

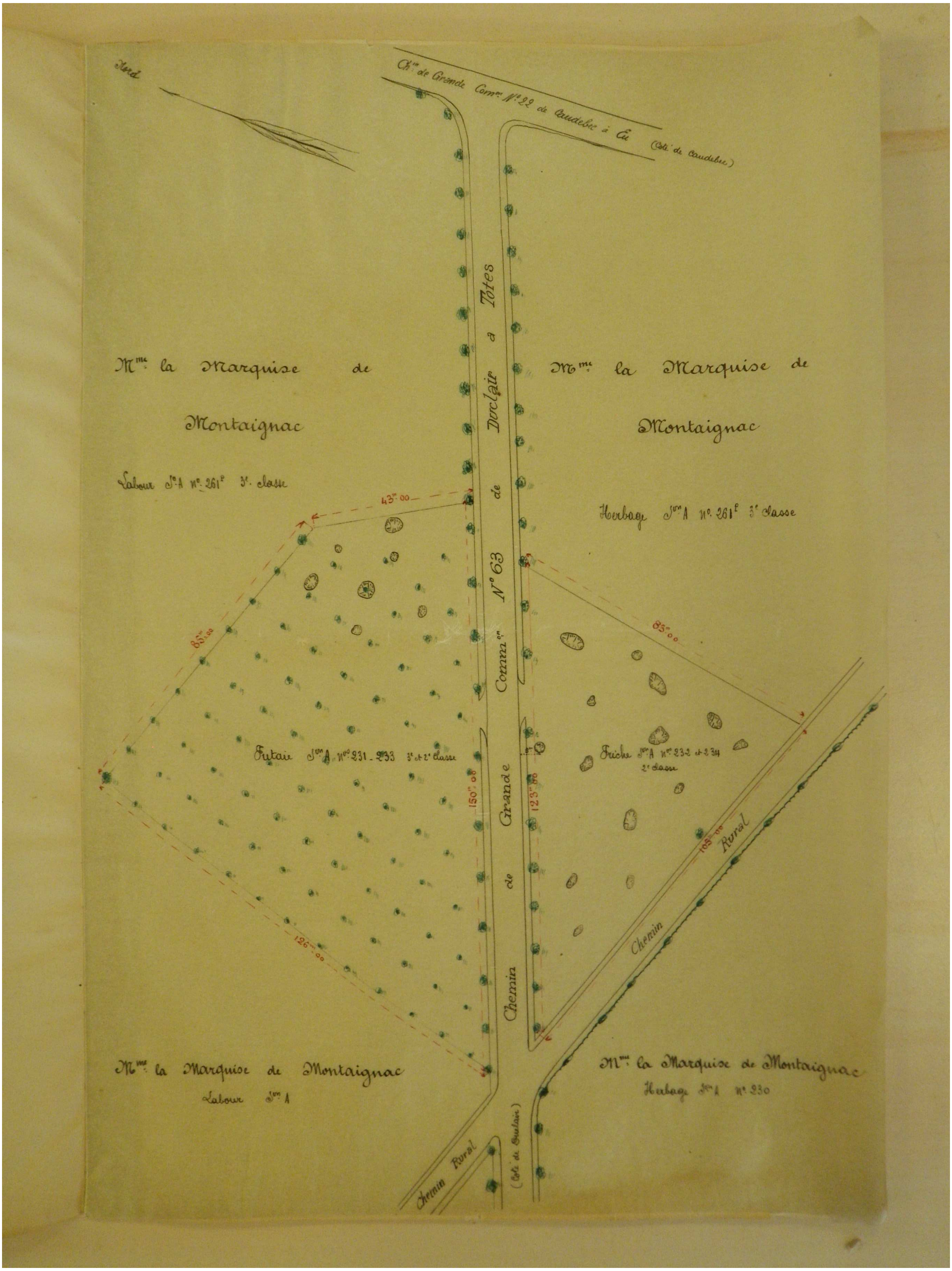
Nord
Ch.in de Grande Com.on N° 22 de Caudebec à Eu
(Côté de Caudebec)
Chemin de Grande Comm.on N° 63 de Duclair à Tôtes
M.me la Marquise de Montaignac
Labour S.on A N° 261 3e classe
M.me la Marquise de Montaignac
Herbage S.on A N° 261 3e classe
43m 00
85m 00
85m 00
Futaie S.on A N.os 231 - 233 3e et 2e classe
Friche S.on A N.os 232 et 234 2e classe
150m 00
123m 00
126m 00
105m 00
Chemin Rural
M.me la Marquise de Montaignac
Labour S.on A
M.me la Marquise de Montaignac
Herbage S.on A N° 230
(Côté de Duclair)
Chemin Rural

Indice n° : 76335-030

Indice recensé en archive(s) - non visible sur le terrain

Localisation

Département : 76 - Seine-Maritime

Commune : Gueutteville

Repères locaux

Hameau/Lieu-dit : Le Bourg

Autre (route, chemin...) :

Coordonnées

Système : *RGF93*

Orig. report carto : *Carte*

x : *555 548*

y : *6 951 583*

Précision :

Type de Report : *Ponctuel*

Contexte

Geomorphologique : *Plateau*

Source(s) de l'information

Reprise indice sans modification du RICS initial :explor-e / 76335-01 / septembre 2011

Archives (Cf. fiche(s) détaillée(s) page(s) suivante(s))

Récentes || Réf.: BSS - 00764X0036 | |

Témoignages

Photo aérienne

Terrain

- ☐ Effondrement
- ☐ Affaissement-dépression
- ☐ Zone remblayée
- ☐ Puits
- ☐ Entrée à flanc de coteaux (cavage)
- ☐ Arbre isolé
- ☐ Autre :
- ☑ **Aucun**

Géométrie :

- ☐ Circulaire — Diamètre (m) # — Profondeur max (m) #
- ☐ Quelconque — Longueur min (m) # — Longueur max (m) #

Observations

Origine probable de l'indice

Type

- ☐ Carrière souterraine
- ☐ Carrière à ciel ouvert
- ☐ Carrière type inconnu
- ☐ Karstique (Naturel)
- ☐ Indéterminé
- ☑ **Puits à eau**

Matière extraite

- ☐ Marne
- ☐ Pierre de taille
- ☐ Cailloux
- ☐ Argile
- ☐ Sable

Commentaires

Indice 76335-030 / Détail document d'archives récentes

Origine du document	*Auteur :* *Référence :* **BSS - 00764X0036** *Date :*	
Informations extraites		
Elements de localisation	*Plan de localisation :* *Lieu-dit :* *Autre information :*	*Echelle :*
Elements de dimensionnement	*Plan d'extension :*	*Echelle :*
Remarques		

explor-e - contact@explor-e.fr - Tél : 02 35 95 14 85 Indice n° 76335-030 MAJ le 01/09/2024 Editon du : 21/12/2024 Page 3 / 3

Archive associée : AS-A

DÉPARTEMENT : SEINE MARITIME N° B.R.G.M. d'enregistrement : RC

COMMUNE : GUETTEVILLE

CARTE GÉOL. AU 1/80 000 — N° : 19 — Feuille : YVETOT E

DÉSIGNATION : Puits situé dans le parc du château

OBJET : Eau

Date d'exécution : ancien

Profondeur finale : 44,65 m

Nature : puits

Mode de forage : main

Maître de l'oeuvre : /

Propriétaire en 1966 : M. de Saint-Jouan

Entrepreneur : /

Travaux conseillés ou suivis par : /

Origine des documents : Observations sur place
Renseignements de Mme Dumont

Hauteur du tubage ou de la margelle dépassant le sol : /

Accessibilité : Sur la pelouse, devant le château

Mode d'équipement : /

ATLAS AU 1/20 000

Feuille YVETOT

Indice de classement :

N°	1/8	N° d'entrée aux archives
76	4	36

Archivage S.GR. - D - H

Coordonnées Lambert : X = 503,560
Y = 217,200

Zone I

Cote du sol à l'orifice (Z) : EPD = + 168,00 ; ENG = ; RNG =

Carte détaillée ou croquis côté :

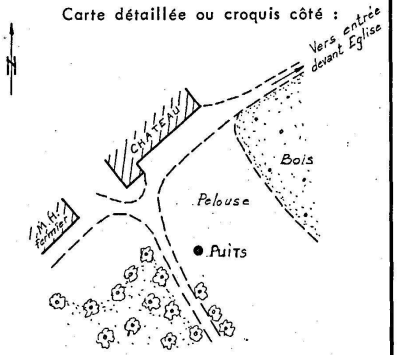

Observations : Ce puits est inutilisé

RÉFÉRENCES BIBLIOGRAPHIQUES ET GÉOLOGIE :
D'après la carte géologique : Limons
Argile à silex
Craie (Sénonien)

Échantillons :

CARACTERISTIQUES TECHNIQUES

FORAGE De	FORAGE à	FORAGE Ø	TUBAGE De	TUBAGE à	TUBAGE Ø	TUBAGE Épaisseur, nature	OBSERVATIONS
			0,00	à 44,65	1,30	Silex maçonnés	

HYDROLOGIE

Repère altimètrique : tête du puits, niveau du sol — Cote du repère : + 168,00

NIVEAU PIÉZOMÉTRIQUE

Date	Profondeur du forage	Profondeur du plan d'eau	Cote absolue du plan d'eau	T°	Observations :
21//3// 1966	44,65	31,65	+ 136,35		
23/11/1966	44,65	35,40	+ 132,60		

DÉBIT

Date	Profondeur du forage	Durée	Débit m3/h pompage	Débit m3/h Artésien	Cote absolue du plan d'eau	Cote absolue du niveau dynamique	Denivellation	T°	ρ à 18°	Observations

Archivage des documents originaux non reproduits :

Dossier instruit par : P. Martin le 21/3/1966

Mis à jour par : le

Nombre d'intercalaires : 0 le 28/12/70

Dossier C. jusqu'au

Contrôlé par : P. DE LA QUERIERE le Janvier 1971

Imp. B.R.G.M. H - 1

Indice n° : 76335-031

Indice recensé en archive(s) - visible sur le terrain

Localisation

Département : 76 - Seine-Maritime

Commune : Gueutteville

Repères locaux

Hameau/Lieu-dit : Le Bourg

Autre (route, chemin...) :

Coordonnées

Système : *RGF93*

Orig. report carto : *GPS*

x : *555 813*

y : *6 951 927*

Précision :

Type de Report : *Ponctuel*

Contexte

Geomorphologique : *Plateau*

Source(s) de l'information

Reprise indice sans modification du RICS initial :explor-e / 76335-01 / septembre 2011

Archives (Cf. fiche(s) détaillée(s) page(s) suivante(s))

Récentes || Auteur: Mairie | Réf.: Inventaire Départemental | | Date: 1995 |

Témoignages

Lieu	Déclarant	Date	Observations / déclarations
Mairie	*Cf. tableau des déclarants*	*23/02/2011*	*Affaissement à plusieurs reprises*

Photo aérienne

Terrain

- ☐ Effondrement
- ☑ **Affaissement-dépression**
- ☐ Zone remblayée
- ☐ Puits
- ☐ Entrée à flanc de coteaux (cavage)
- ☐ Arbre isolé
- ☐ Autre :
- ☐ Aucun

Géométrie :

- ☐ Circulaire — Diamètre (m) # — Profondeur max (m) #
- ☐ Quelconque — Longueur min (m) # — Longueur max (m) #

Observations

Dépression encore visible dans l'herbage

Origine probable de l'indice

Type

- ☐ Carrière souterraine
- ☐ Carrière à ciel ouvert
- ☐ Carrière type inconnu
- ☐ Karstique (Naturel)
- ☑ **Indéterminé**
- ☐ Puits à eau

Matière extraite

- ☐ Marne
- ☐ Pierre de taille
- ☐ Cailloux
- ☐ Argile
- ☐ Sable

Commentaires

Indice 76335-031 / Détail document d'archives récentes

Origine du document	*Auteur :*	**Mairie**	
	Référence :	**Inventaire Départemental**	
	Date :	**1995**	
Informations extraites			
Elements de localisation	*Plan de localisation :*		*Echelle :*
	Lieu-dit :		
	Autre information :		
Elements de dimensionnement	*Plan d'extension :*		*Echelle :*
Remarques			

DÉPARTEMENT DE LA SEINE MARITIME
ARRONDISSEMENT DE ROUEN
Canton de Pavilly
Commune de Gueutteville
76890 TÔTES

INVENTAIRE DEPARTEMENTAL DES CAVITES SOUTERRAINES

Année :1995

A transmettre à : Direction départementale de l'Equipement - Service Urbanisme et Aménagement
Cité Administrative St Sever Quai Jean Moulin - 76032 ROUEN CEDEX

Commune : Gueutteville
Canton : Pavilly
Arrondissement : Rouen

	N° identification positionné sur carte (1)	Lieu dit/ N° de la section cadastrale et de la parcelle	phénomène constaté Effondrement/indice (2)	arrêté de péril éventuel (date) noms des personnes concernées	rapport d'expertise (Nom de l'organisme)	OBSERVATIONS
	Voir Carte	ZA 3 ZA 1	1 M 5 M			
	Voir Carte	ZB 8 ZB 4	5 M 3 M			

1) joindre une carte localisant les cavités ou indices, avec leur n° identification
2) * si un effondrement est constaté : indiquer M pour marnière, A dans un autre cas
* pour un indice sans effondrement : indiquer (m) pour un marnière, (a) dans un autre cas
* donner les dimensions approximatives au sol de l'excavation et la distance par rapport à l'habitation (la profondeur s'il y a lieu)
NOTA : en cas d'inventaire déjà réalisé citer les références du document et la date

explor-e - contact@explor-e.fr - Tél : 02 35 95 14 85
Indice n° 76335-031
MAJ le 01/09/2024
Editon du : 21/12/2024

PREFECTURE DE LA SEINE MARITIME
Archive associée : AS-A

Chemin

PLAINE DE GUEUTTEVILLE

2
Val-Martin
sur
Embranchement
n° 67
ZA 1
ZB
SECTION

ZA 3

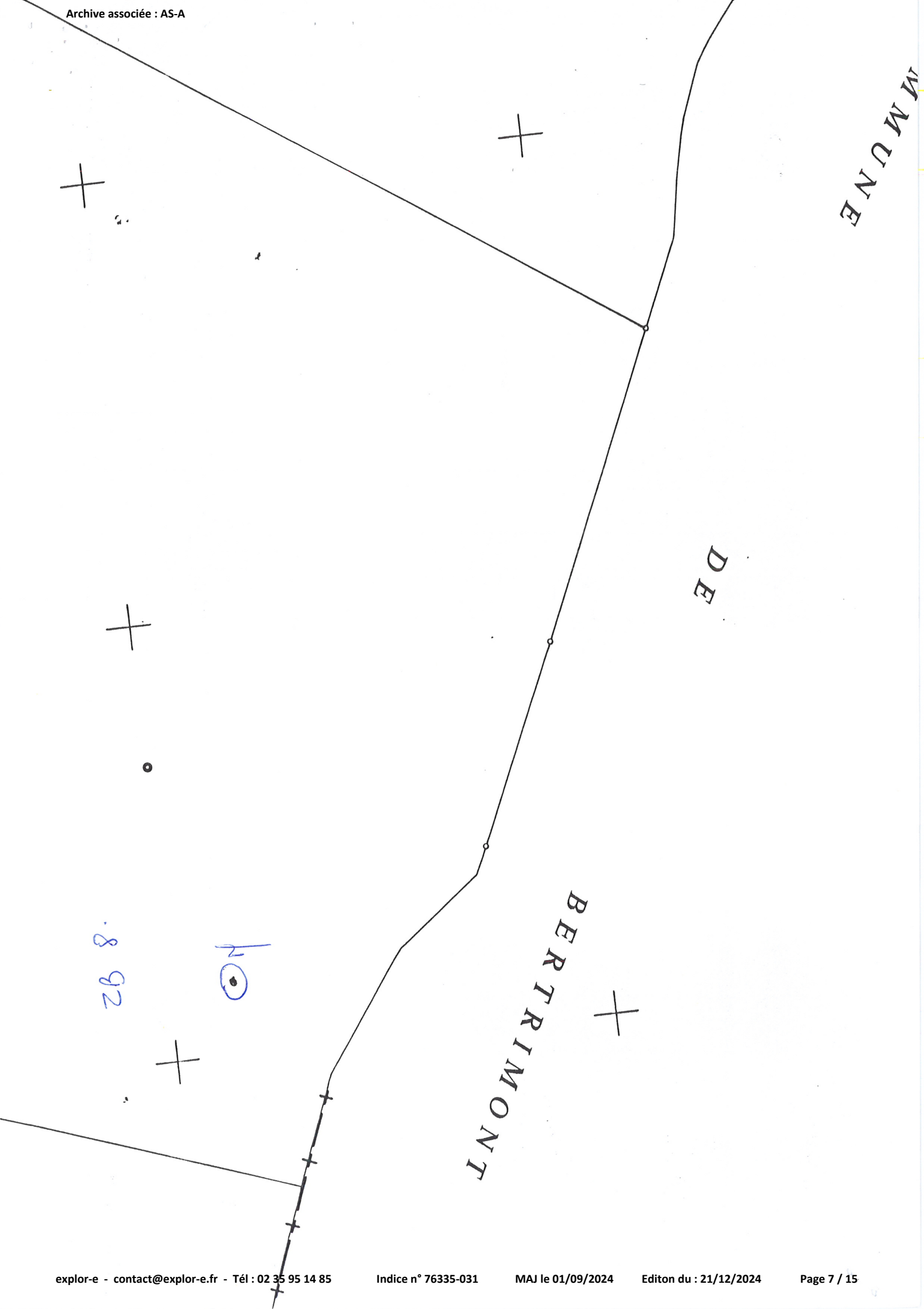
MMUNE
DE
BERTRIMONT
28 8
70

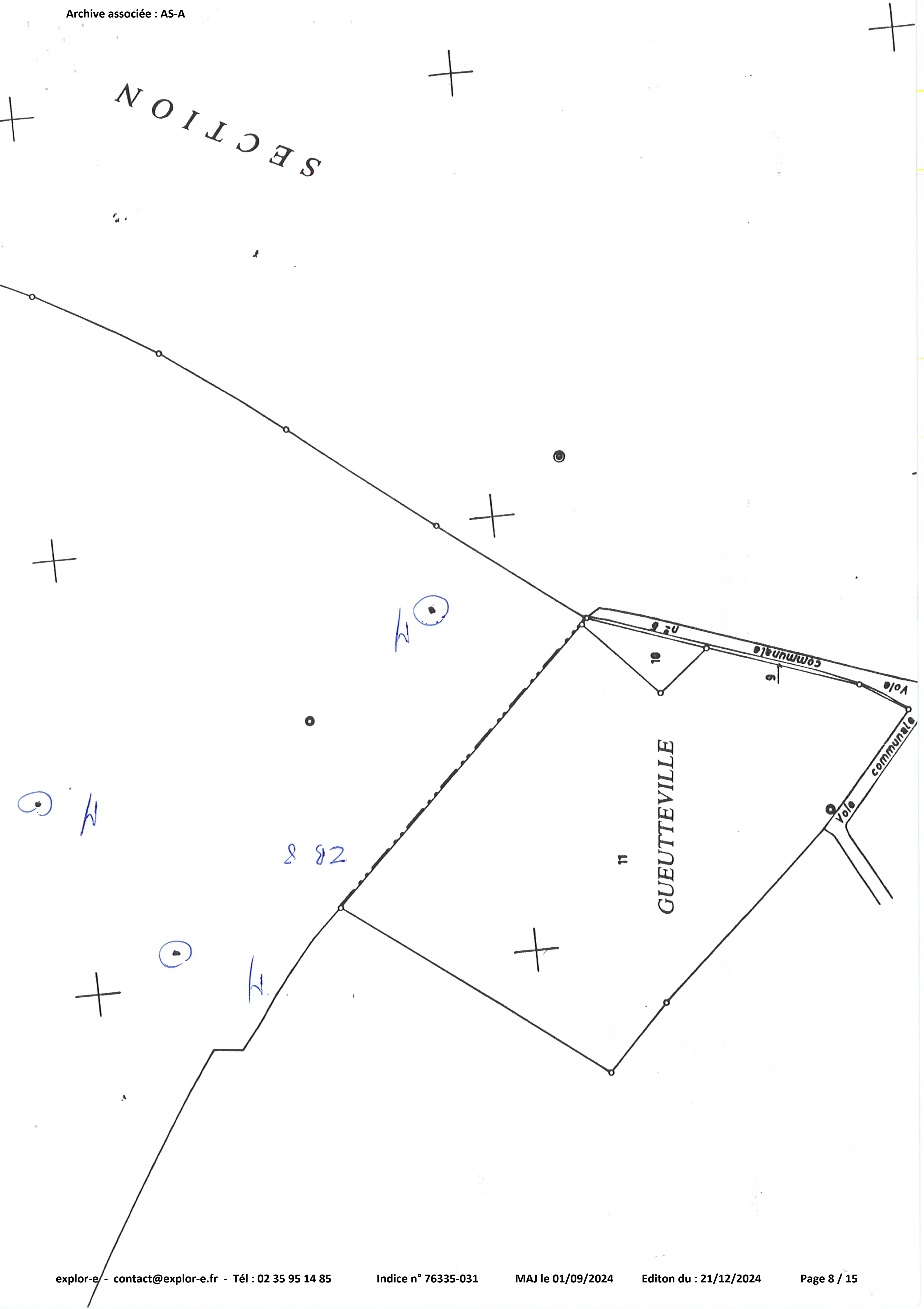
SECTION
GUEUTTEVILLE
10
11
9
Voie communale
282

Archive associée : AS-A

explor-e - contact@explor-e.fr - Tél : 02 35 95 14 85

Indice n° 76335-031 MAJ le 01/09/2024 Edition du : 21/12/2024 Page 9 / 15

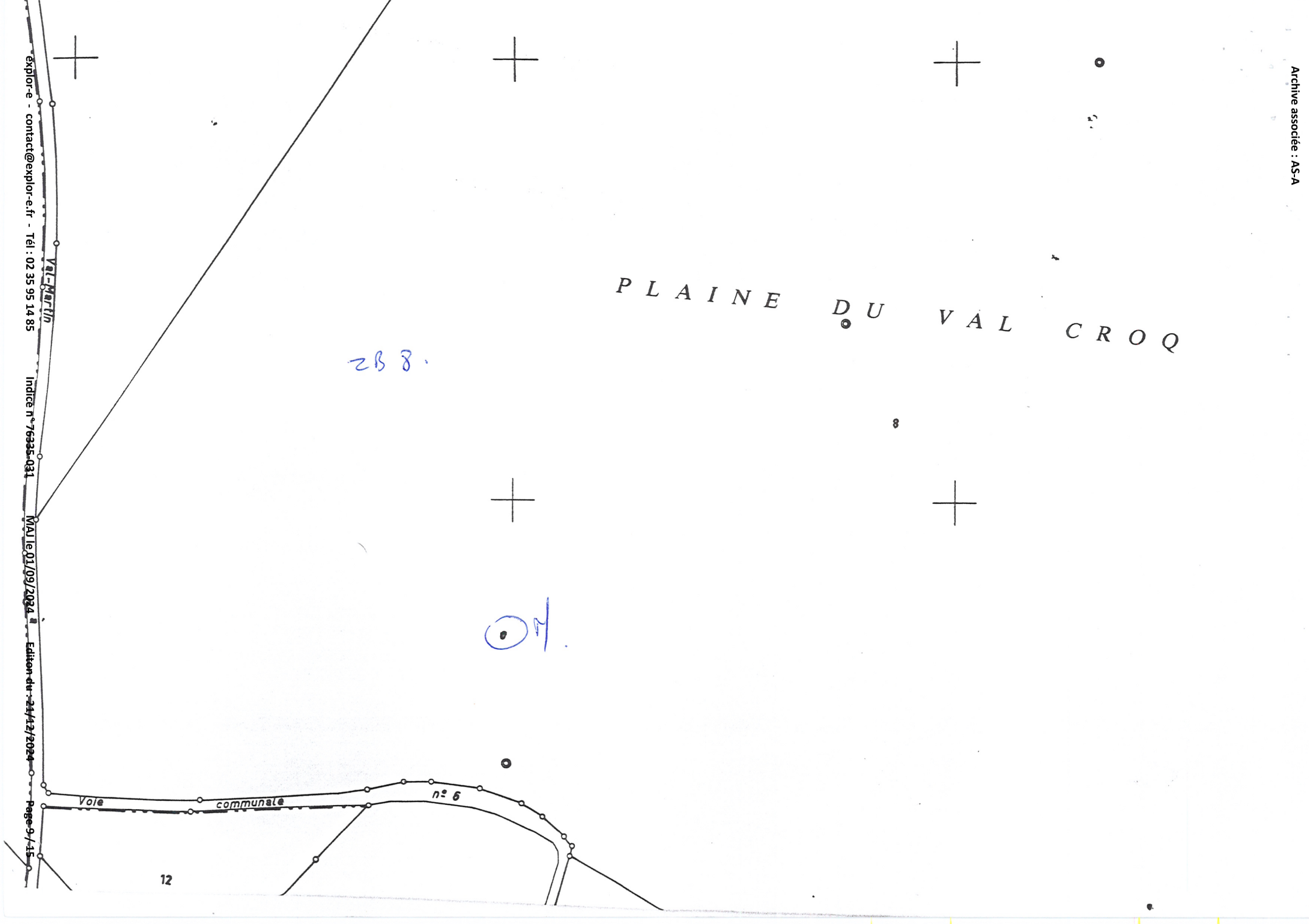

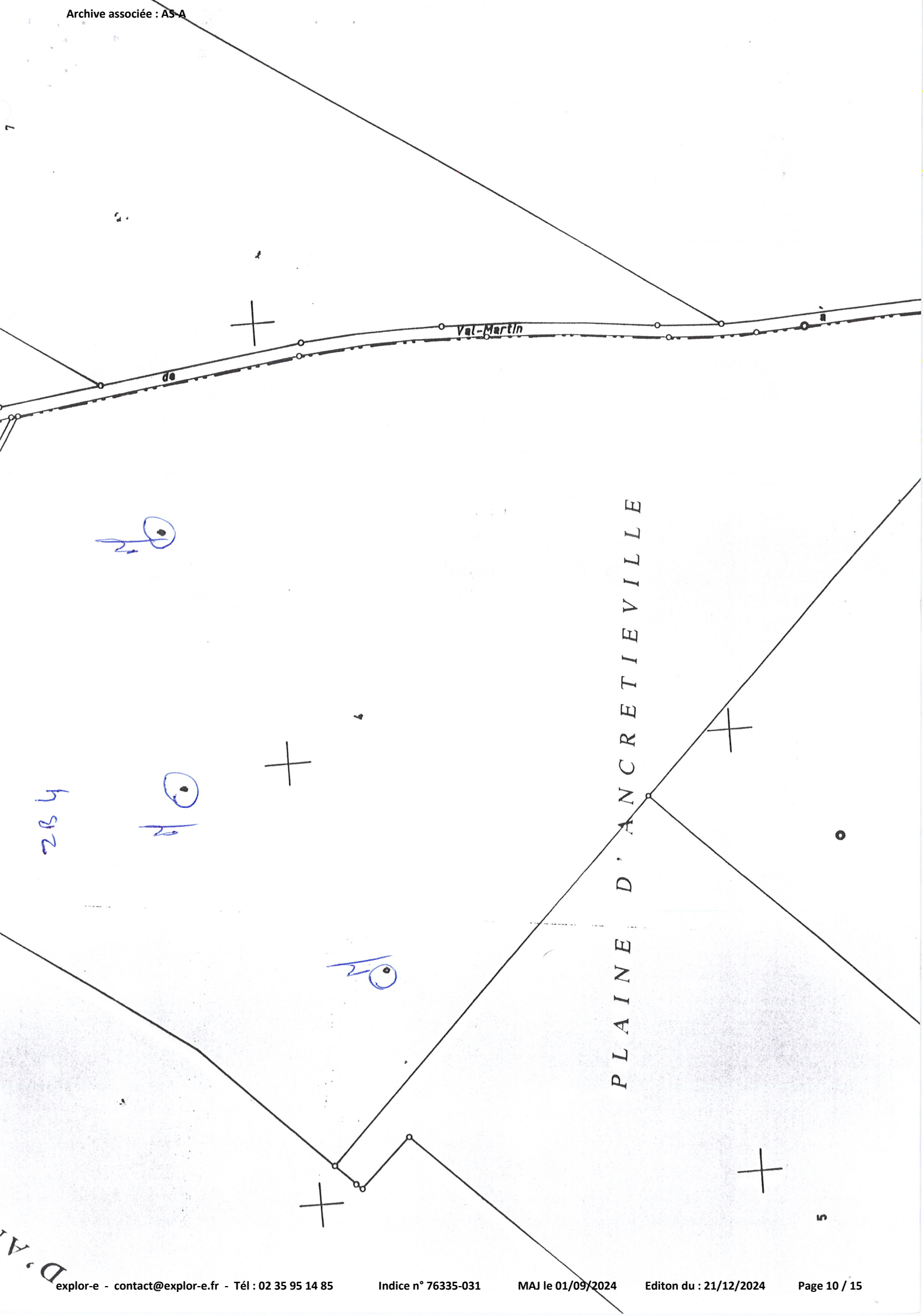
Val-Martin
PLAINE D'ANCRETIEVILLE

explor-e - contact@explor-e.fr - Tél : 02 35 95 14 85 Indice n° 76335-031 MAJ le 01/09/2024 Editon du : 21/12/2024 Page 11 / 15

Archive associée : AS-A

PREFECTURE DE LA SEINE MARITIME

DÉPARTEMENT DE LA SEINE MARITIME
ARRONDISSEMENT DE ROUEN
Canton de Pavilly
Commune de Gueutteville
76890 TÔTES

INVENTAIRE DEPARTEMENTAL DES CAVITES SOUTERRAINES

Année :1995

A transmettre à : Direction départementale de l'Equipement - Service Urbanisme et Aménagement
Cité Administrative St Sever Quai Jean Moulin - 76032 ROUEN CEDEX

Commune : Gueutteville
Canton : Pavilly
Arrondissement : Rouen

		N° identification positionné sur carte (1)	Lieu dit/ N° de la section cadastrale et de la parcelle	phénomène constaté Effondrement/indice (2)	arrêté de péril éventuel (date) noms des personnes concernées	rapport d'expertise (Nom de l'organisme)	OBSERVATIONS
		Voir Carte	A 187 A 214 A 199	1 M. 1 M 3 M			
		Voir Carte.	ZC 28 ZC 21 ZC 2	2 M 1 M. 1 M			

REG

1) joindre une carte localisant les cavités ou indices, avec leur n° identification
2) * si un effondrement est constaté : indiquer M pour marnière, A dans un autre cas
* pour un indice sans effondrement : indiquer (m) pour un marnière, (a) dans un autre cas
* donner les dimensions approximatives au sol de l'excavation et la distance par rapport à l'habitation (la profondeur s'il y a lieu)
NOTA : en cas d'inventaire déjà réalisé citer les références du document et la date

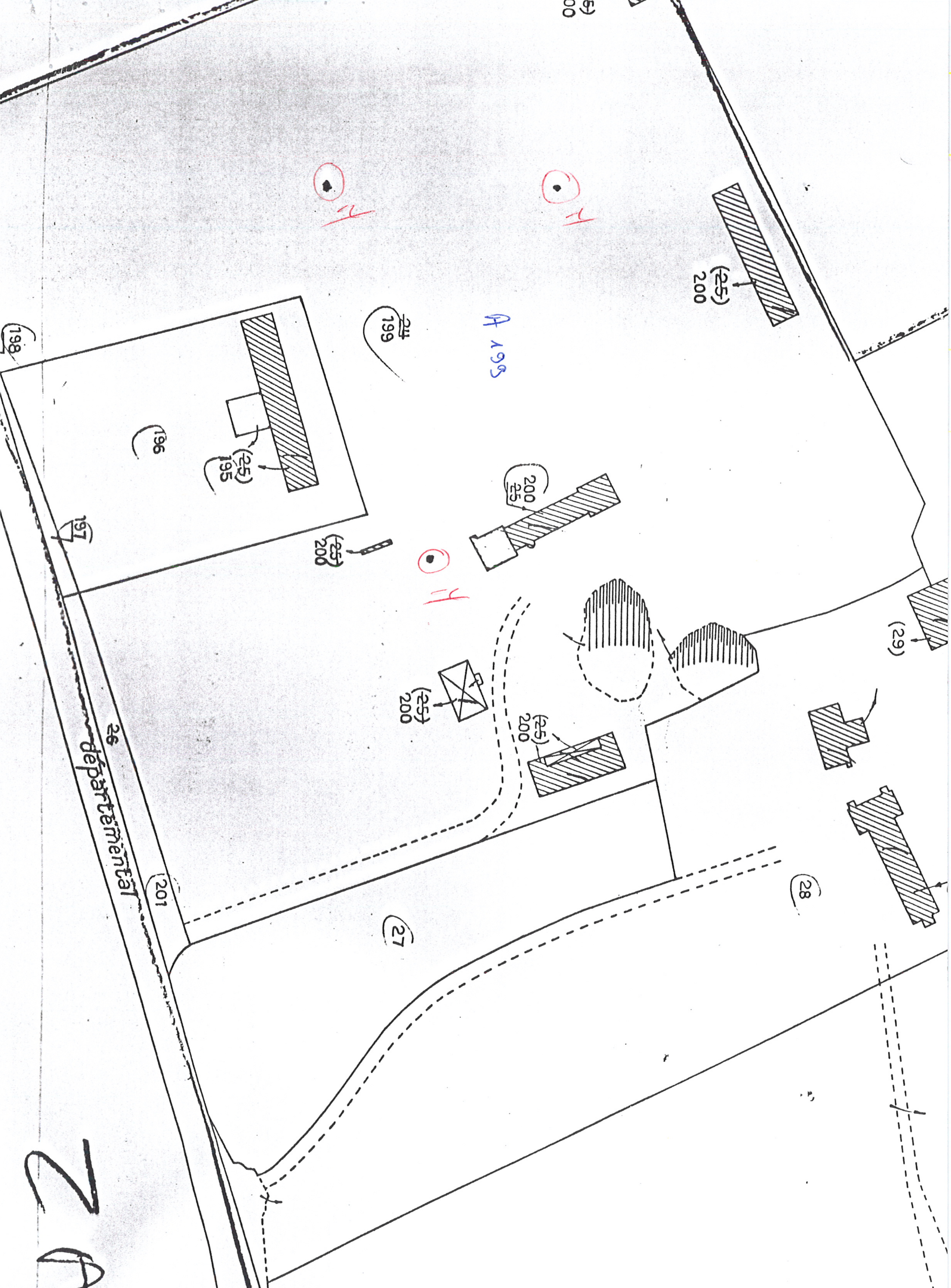
départemental
198
199
196
195
197
200
201
26
27
28
29
(25)
A 199

(51)
54
(78)
46
57
74
(54)
56
53
a
55
75
A214
(75)
communale
Chemin
184
214
73
E BOURG
215
85
213
72
212
71
Voie
84
216
61
91
A 187
62
n°4
90
246
69
(101)
203
Voie
187
(90)
100
92
communale
70
101
99
204
205
188
102
Commun
97
104
103
(101)
(97)
105
(98)
98
96

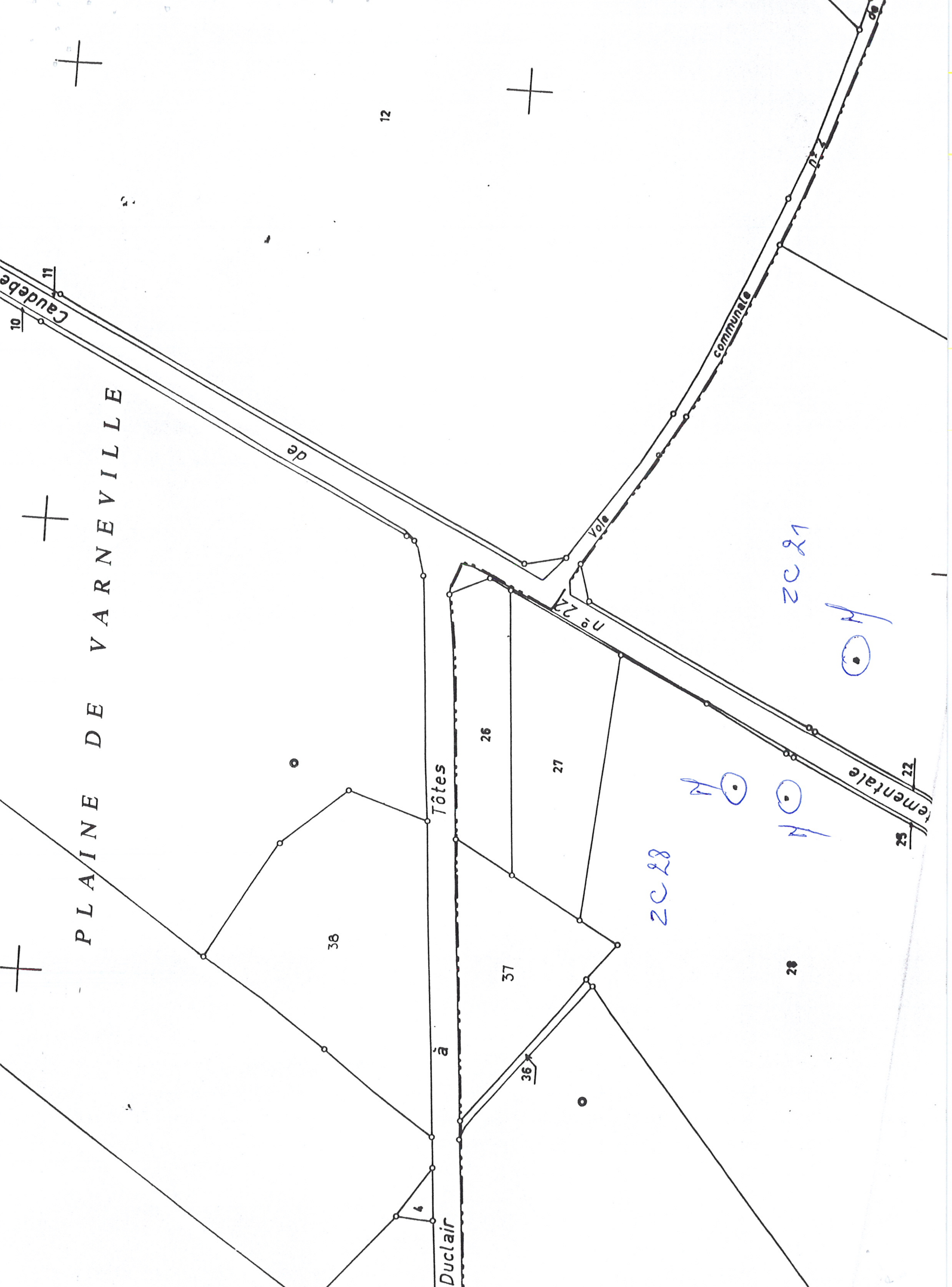
PLAINE DE VARNEVILLE
Caudebe
de
Tôtes
à
Duclair
Voie
communale
n° 2
n° 22
tementale
12
26
27
28
37
38
36
4
10
11
22
23
ZC 21
ZC 28

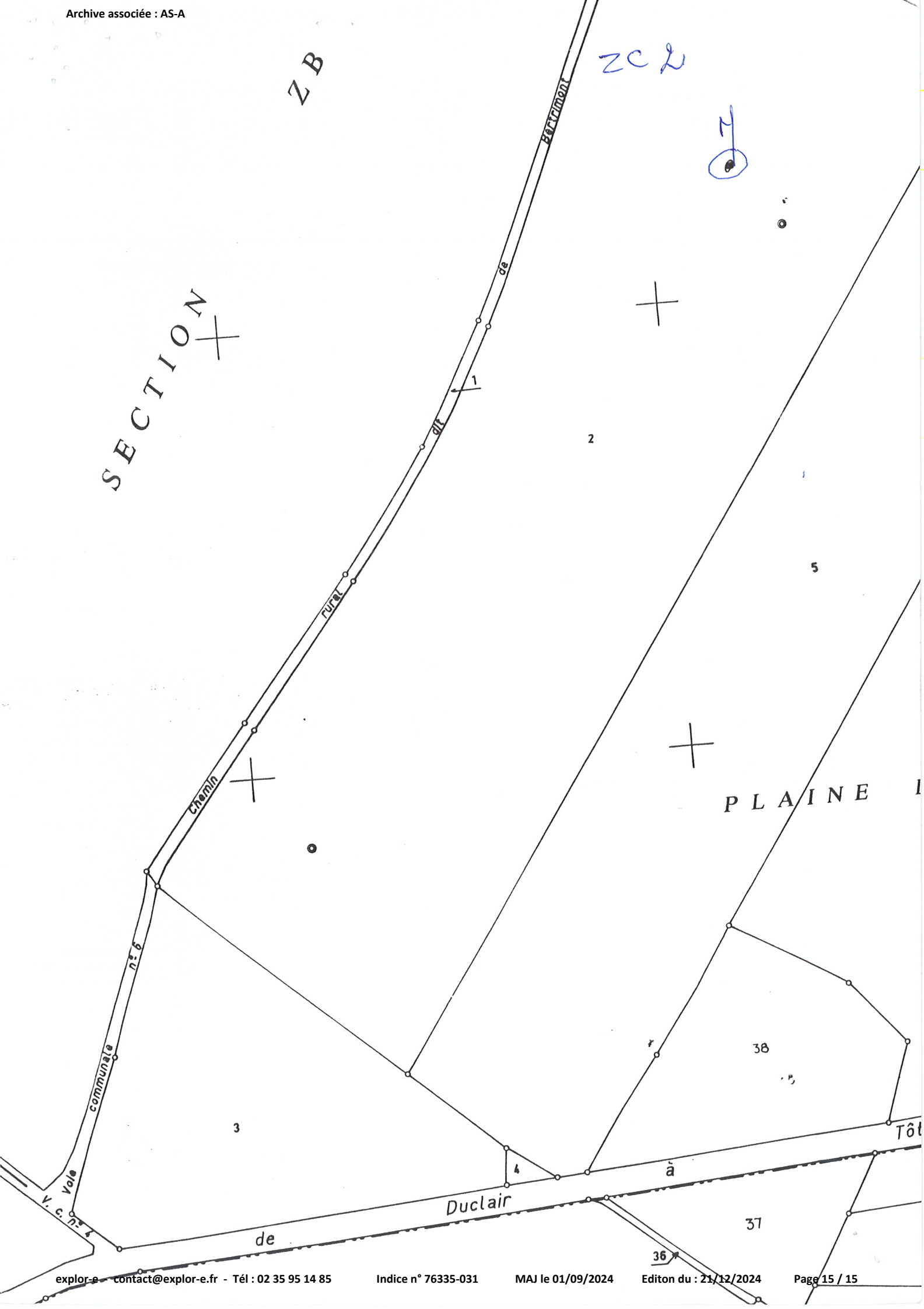
ZC 2
M
ZB
SECTION
Chemin rural dit de Bertrimont
1
2
5
PLAINE
Voie communale n° 6
3
4
38
37
36
V. c. n° 4
de Duclair à Tôt

Indice n° : 76335-032

Indice recensé en archive(s) - non visible sur le terrain

Localisation

Département : 76 - Seine-Maritime

Commune : Gueutteville

Repères locaux

Hameau/Lieu-dit : Le Bourg

Autre (route, chemin...) :

Coordonnées

Système : *RGF93*

Orig. report carto : *GPS*

x : *555 850*

y : *6 951 850*

Précision :

Type de Report : *Ponctuel*

Contexte

Geomorphologique : *Plateau*

Source(s) de l'information

Reprise indice sans modification du RICS initial :explor-e / 76335-01 / septembre 2011

Archives (Cf. fiche(s) détaillée(s) page(s) suivante(s))

Récentes || Auteur: Mairie | Réf.: Inventaire Départemental | | Date: 1995 |

Témoignages

Lieu	Déclarant	Date	Observations / déclarations
Mairie	*Cf. tableau des déclarants*	*23/02/2011*	*Effondrement brutal - Diam 3m - Prof 2.5 à 3m*

Photo aérienne

Terrain

- ☐ Effondrement
- ☐ Affaissement-dépression
- ☐ Zone remblayée
- ☐ Puits
- ☐ Entrée à flanc de coteaux (cavage)
- ☐ Arbre isolé
- ☐ Autre :
- ☑ **Aucun**

Géométrie :

- ☐ Circulaire — Diamètre (m) # — Profondeur max (m) #
- ☐ Quelconque — Longueur min (m) # — Longueur max (m) #

Observations

Indice plus visible

Origine probable de l'indice

Type

- ☐ Carrière souterraine
- ☐ Carrière à ciel ouvert
- ☐ Carrière type inconnu
- ☐ Karstique (Naturel)
- ☑ **Indéterminé**
- ☐ Puits à eau

Matière extraite

- ☐ Marne
- ☐ Pierre de taille
- ☐ Cailloux
- ☐ Argile
- ☐ Sable

Commentaires

Indice 76335-032 / Détail document d'archives récentes

Origine du document	*Auteur :*	**Mairie**
	Référence :	**Inventaire Départemental**
	Date :	**1995**
Informations extraites		
Elements de localisation	*Plan de localisation :*	*Echelle :*
	Lieu-dit :	
	Autre information :	
Elements de dimensionnement	*Plan d'extension :*	*Echelle :*
Remarques		

DÉPARTEMENT DE LA SEINE MARITIME
ARRONDISSEMENT DE ROUEN
Canton de Pavilly
Commune de Gueutteville
76890 TÔTES

INVENTAIRE DEPARTEMENTAL DES CAVITES SOUTERRAINES

Année :1995

A transmettre à : Direction départementale de l'Equipement - Service Urbanisme et Aménagement
Cité Administrative St Sever Quai Jean Moulin - 76032 ROUEN CEDEX

Commune : Gueutteville
Canton : Pavilly
Arrondissement : Rouen

	N° identification positionné sur carte (1)	Lieu dit/ N° de la section cadastrale et de la parcelle	phénomène constaté Effondrement/indice (2)	arrêté de péril éventuel (date) noms des personnes concernées	rapport d'expertise (Nom de l'organisme)	OBSERVATIONS
	Voir Carte	ZA 3 ZA 1	1 M 5 M			
	Voir Carte	ZB 8 ZB 4	5 M 3 M			

1) joindre une carte localisant les cavités ou indices, avec leur n° identification
2) * si un effondrement est constaté : indiquer M pour marnière, A dans un autre cas
* pour un indice sans effondrement : indiquer (m) pour un marnière, (a) dans un autre cas
* donner les dimensions approximatives au sol de l'excavation et la distance par rapport à l'habitation (la profondeur s'il y a lieu)
NOTA : en cas d'inventaire déjà réalisé citer les références du document et la date

PRÉFECTURE DE LA SEINE MARITIME
Archive associée : AS-A

Chemin

PLAINE DE GUEUTTEVILLE

2
Val-Martin
sur
Embranchement
N° 67 A
ZA 1
ZB
SECTION

ZA 3

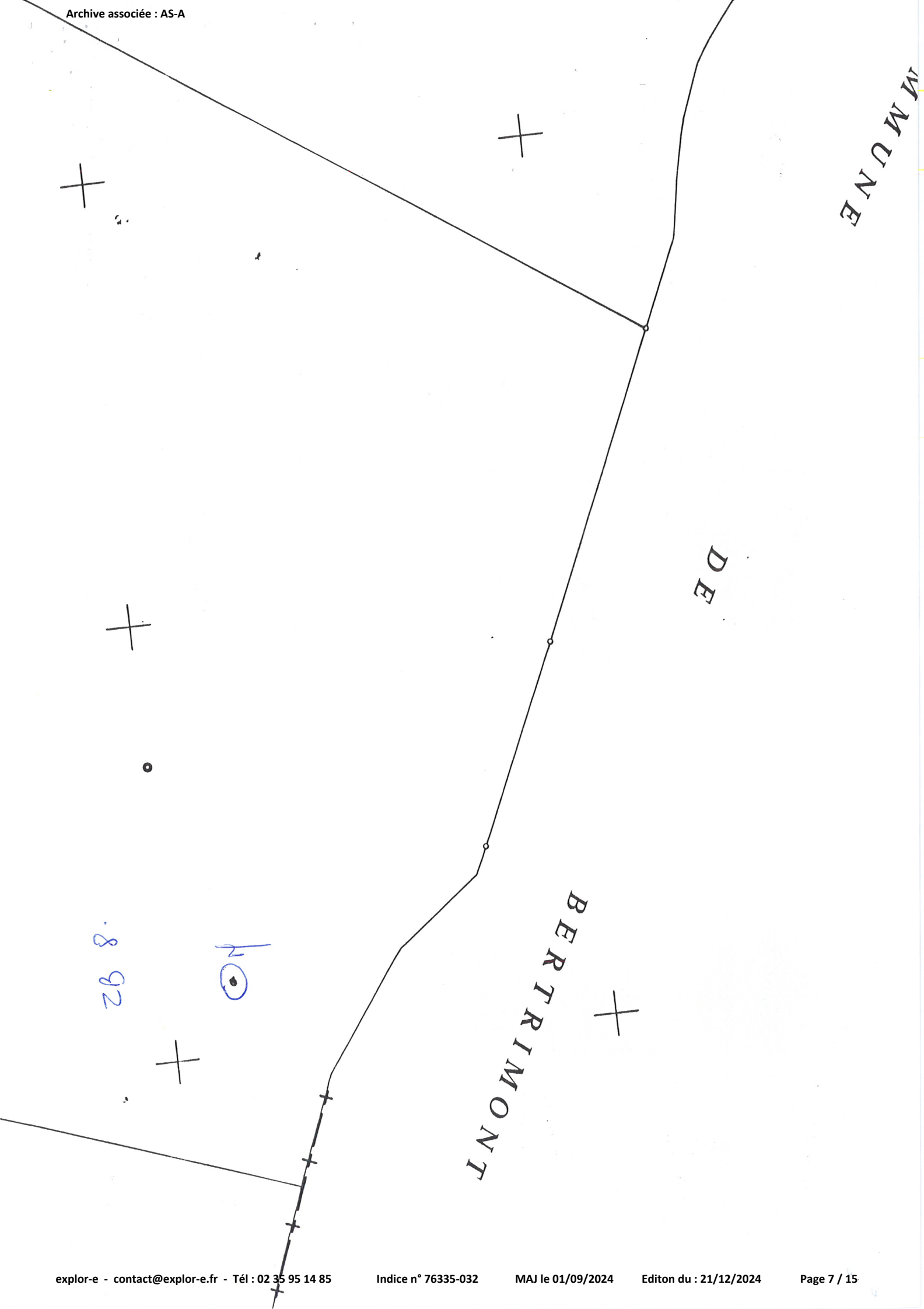
MMUNE
DE
BERTRIMONT
28 8
70

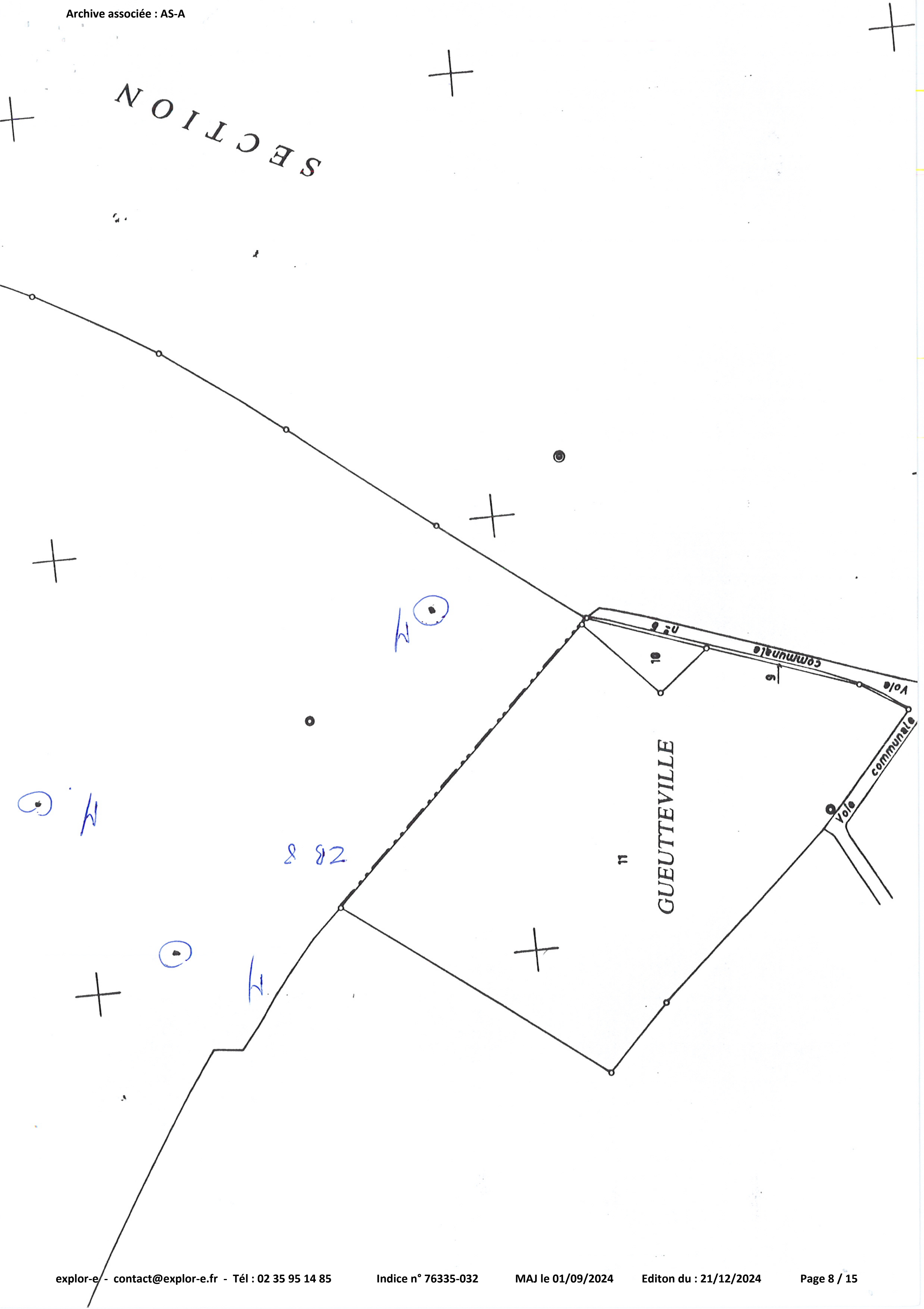
SECTION
10
9
11
GUEUTTEVILLE
Voie communale
Voie communale
282

Archive associée : AS-A

explor-e - contact@explor-e.fr - Tél : 02 35 95 14 85

Indice n° 76335-032 MAJ le 01/09/2024 Edition du : 21/12/2024 Page 9 / 15

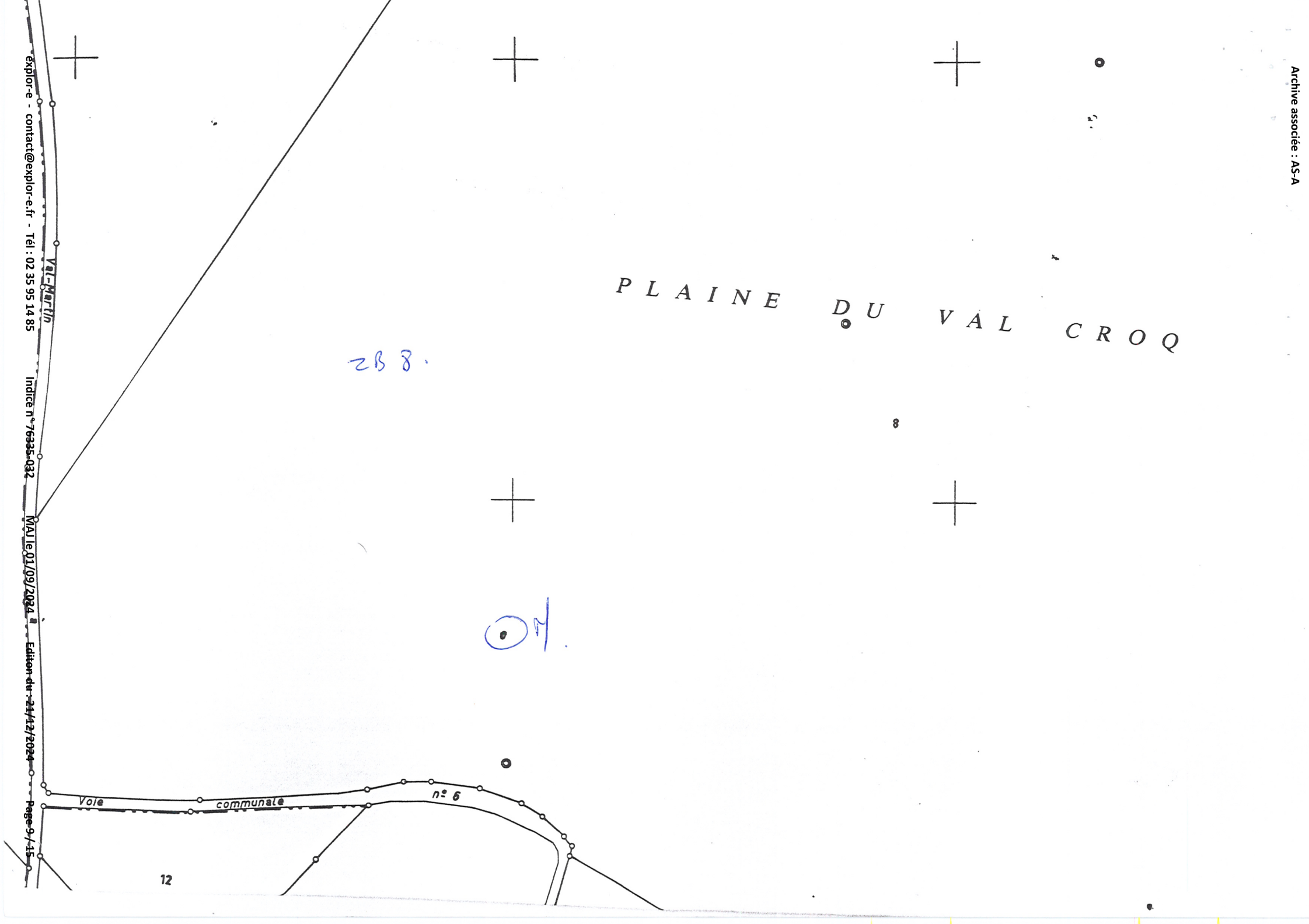

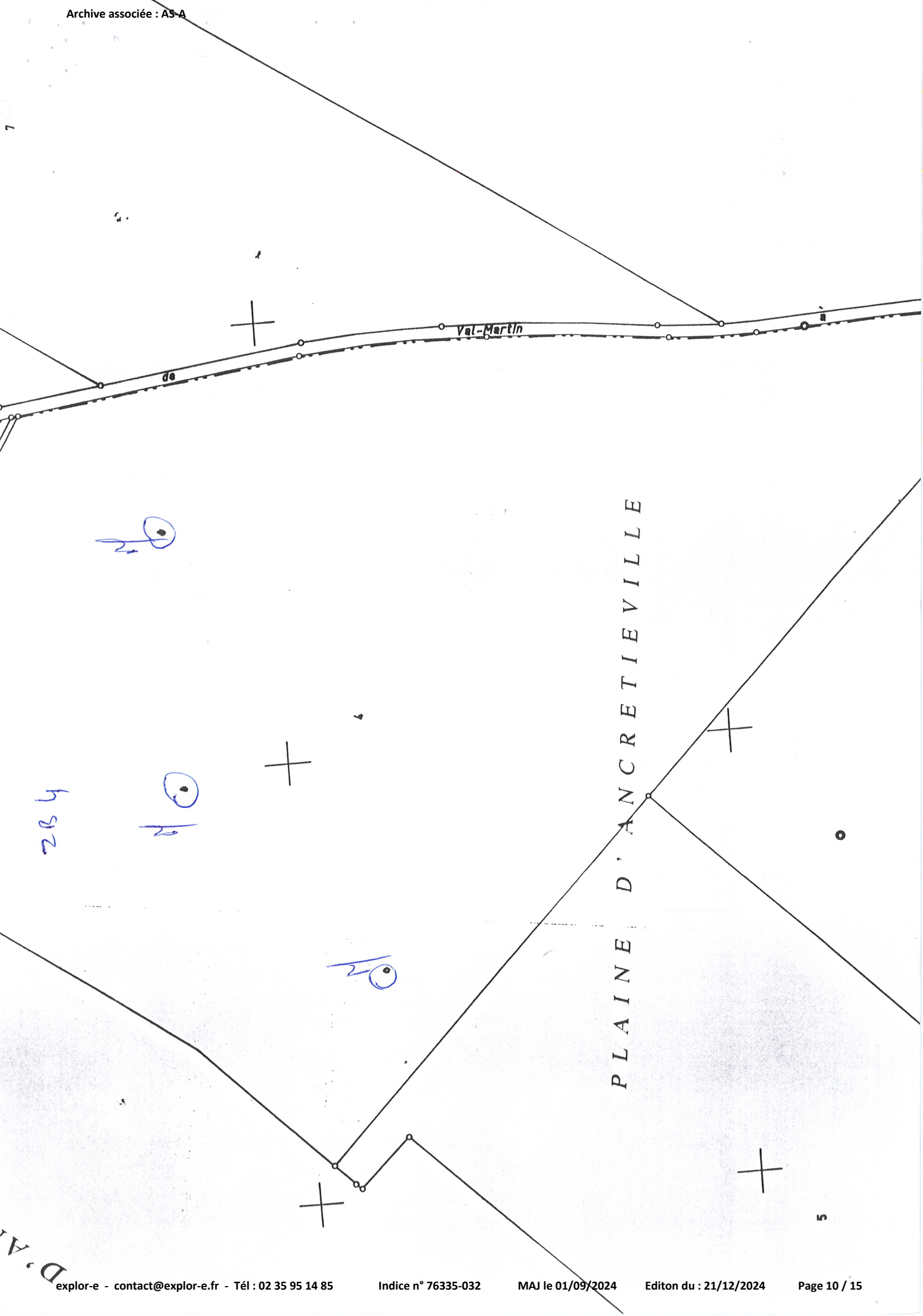
Val-Martin
PLAINE D'ANCRETIEVILLE

explor-e - contact@explor-e.fr - Tél : 02 35 95 14 85 Indice n° 76335-032 MAJ le 01/09/2024 Editon du : 21/12/2024 Page 11 / 15

Archive associée : AS-A

PREFECTURE DE LA SEINE MARITIME

DÉPARTEMENT DE LA SEINE MARITIME
ARRONDISSEMENT DE ROUEN
Canton de Pavilly
Commune de Gueutteville
76890 TÔTES

INVENTAIRE DEPARTEMENTAL DES CAVITES SOUTERRAINES

Année :1995

A transmettre à : Direction départementale de l'Equipement - Service Urbanisme et Aménagement
Cité Administrative St Sever Quai Jean Moulin - 76032 ROUEN CEDEX

Commune : Gueutteville
Canton : Pavilly
Arrondissement : Rouen

		N° identification positionné sur carte (1)	Lieu dit/ N° de la section cadastrale et de la parcelle	phénomène constaté Effondrement/indice (2)	arrêté de péril éventuel (date) noms des personnes concernées	rapport d'expertise (Nom de l'organisme)	OBSERVATIONS
		Voir Carte	A 187 A 214 A 199	1 M. 1 M 3 M			
		Voir Carte.	ZC 28 ZC 21 ZC 2	2 M 1 M. 1 M			

REG

1) joindre une carte localisant les cavités ou indices, avec leur n° identification
2) * si un effondrement est constaté : indiquer M pour marnière, A dans un autre cas
* pour un indice sans effondrement : indiquer (m) pour un marnière, (a) dans un autre cas
* donner les dimensions approximatives au sol de l'excavation et la distance par rapport à l'habitation (la profondeur s'il y a lieu)
NOTA : en cas d'inventaire déjà réalisé citer les références du document et la date

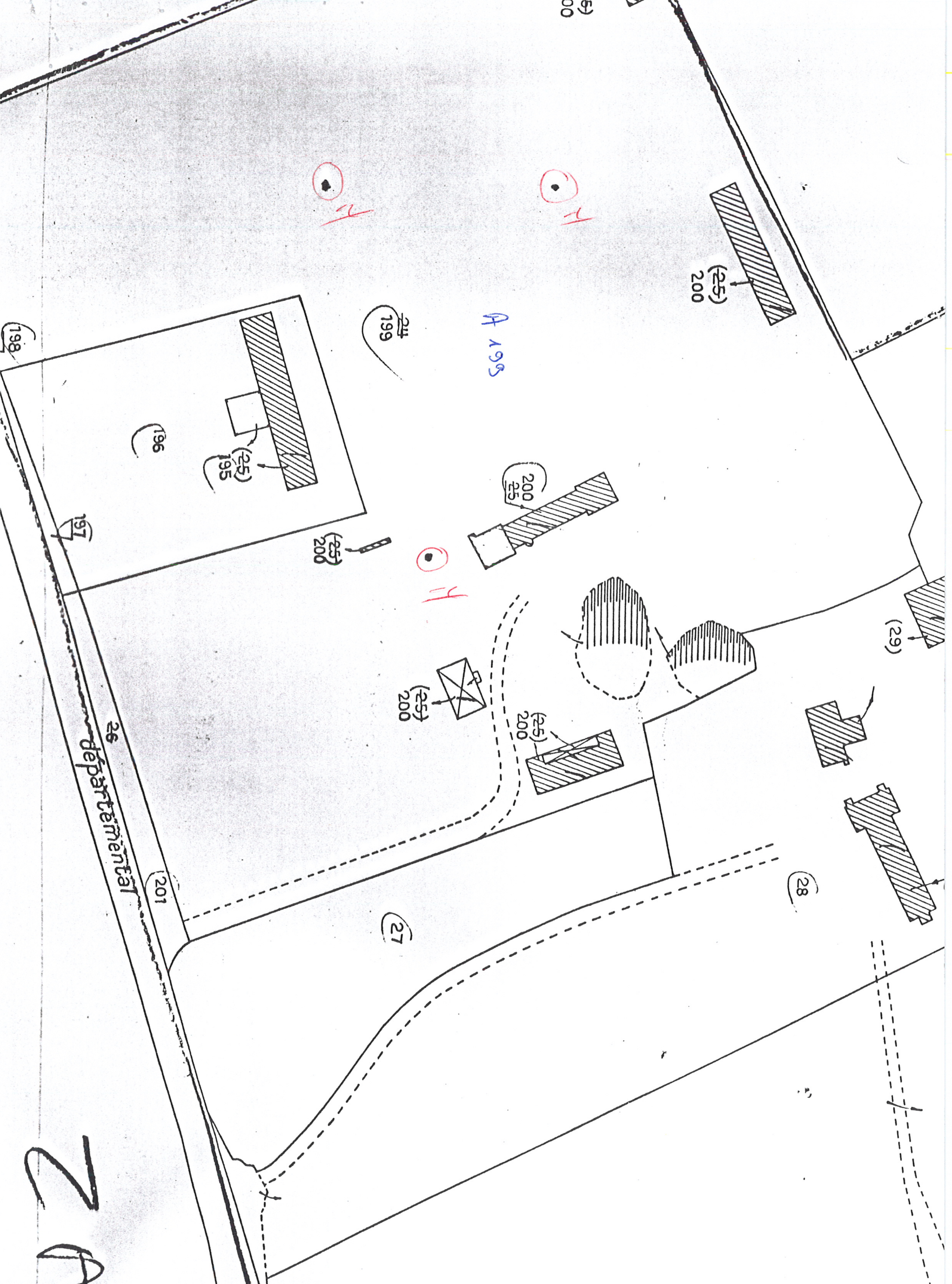
198
199
196
195
197
200
(25)
26
départemental
201
27
28
(29)

(51)
54
57
46
(54)
56
53
a
55
74
(78)
75
(75)
communale
Chemin
184
E BOURG
214
73
A 214
215
213
72
212
Voie
216
71
61
85
84
91
A 187
62
246
69
n°4
90
203
(101)
Voie
187
(90)
100
92
communale
70
101
99
204
205
188
102
Commun
97
104
103
(101)
(97)
105
(98)
98
96

explor-e - contact@explor-e.fr - Tél : 02 35 95 14 85

Indice n°76335-032

MAJ le 01/09/2024

Editon du : 21/12/2024

Archive associée : AS-A

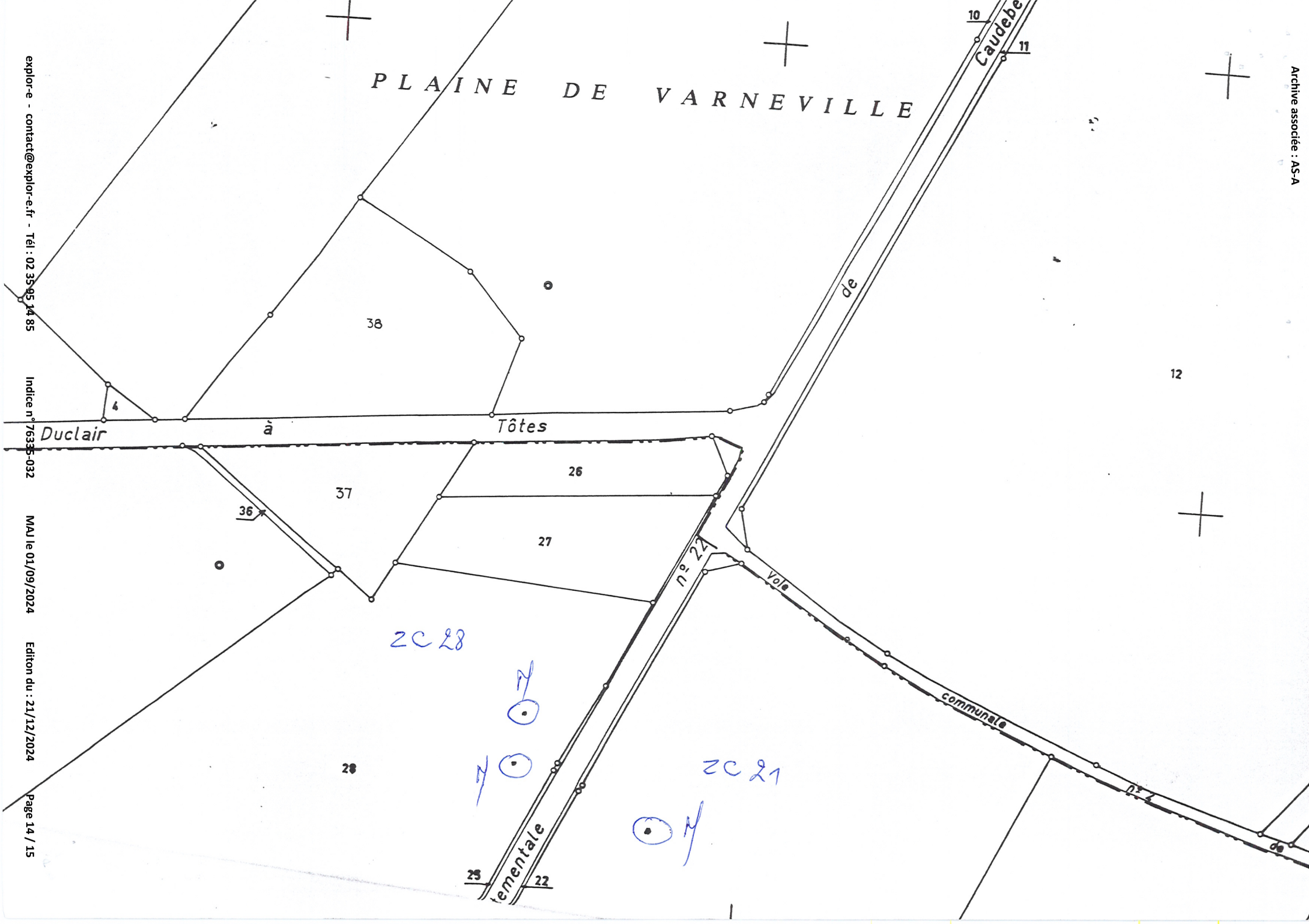

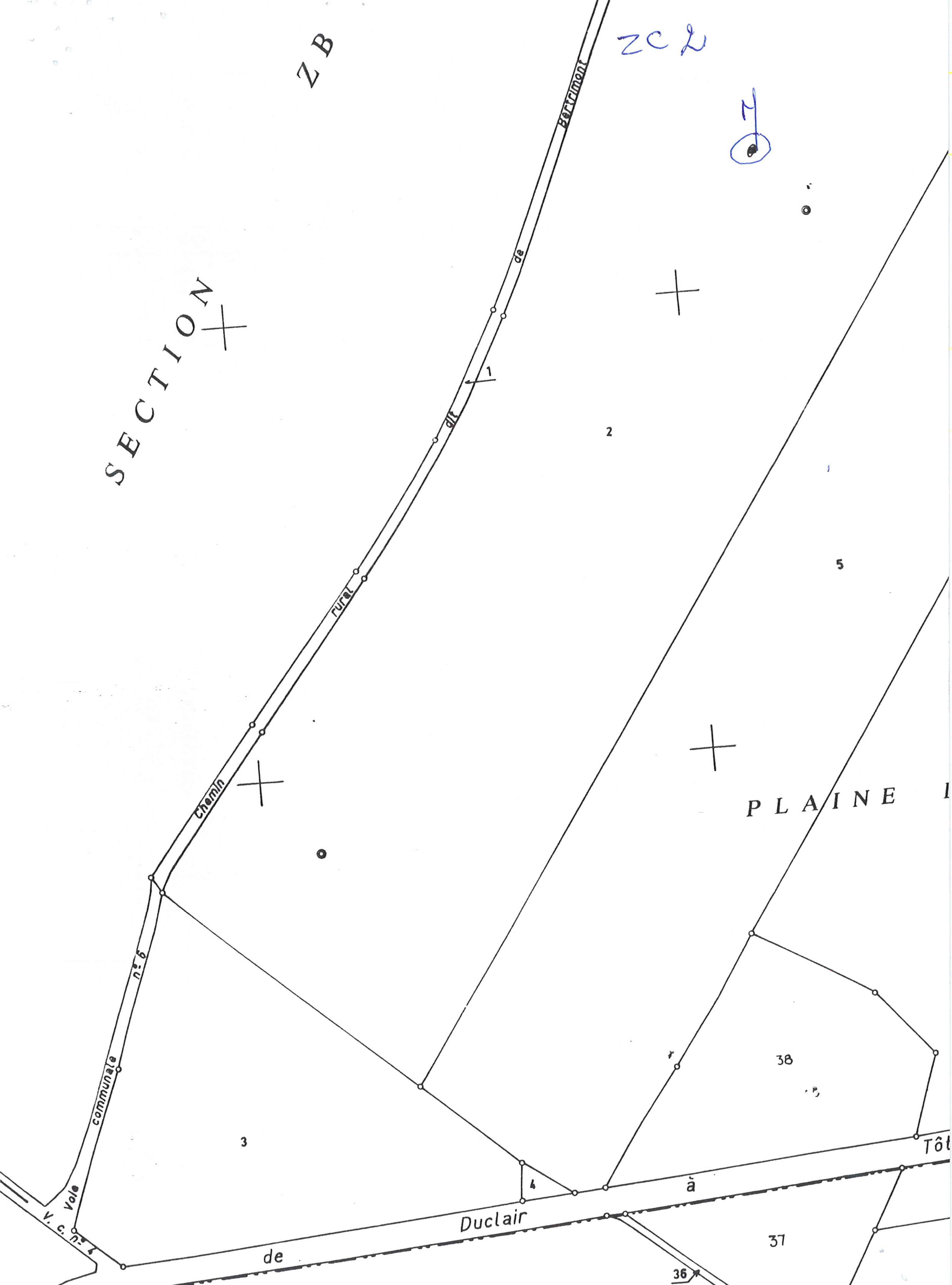
SECTION ZB
ZC 2
7
Chemin rural dit de Berrimont
1
2
5
PLAINE
3
4
38
37
36
Voie communale n° 6
V. C. n° 4
de Duclair à Tôt

Indice n° : 76335-033

Indice levé

Localisation

Département : 76 - Seine-Maritime

Commune : Gueutteville

Repères locaux

Hameau/Lieu-dit : Le Bourg

Autre (route, chemin...) :

Coordonnées

Système : *RGF93*

Orig. report carto : *GPS*

x : *555 489*

y : *6 951 473*

Précision :

Type de Report : *Ponctuel*

Contexte

Geomorphologique : *Plateau*

Source(s) de l'information

Modification du RICS initial :explor-e / 76335-01 / septembre 2011

Archives (Cf. fiche(s) détaillée(s) page(s) suivante(s))

Récentes || Auteur: Mairie | Réf.: Inventaire Départemental | | Date: 1995 |
Récentes || Auteur: for&tec | Réf.: rapport F76335 | | Date: 24/03/2017 |
Récentes || Auteur: DDTM | Réf.: Mail | | Date: 17/05/2017 |

Témoignages

Lieu	Déclarant	Date	Observations / déclarations
Mairie	*Cf. tableau des déclarants*	*23/02/2011*	*Petit effondrement sur le chemin dans les années 1980/85 - Diam 0.5m - Prof 1 à 1.5 m*

Photo aérienne

Terrain

- ☐ Effondrement
- ☐ Affaissement-dépression
- ☐ Zone remblayée
- ☐ Puits
- ☐ Entrée à flanc de coteaux (cavage)
- ☐ Arbre isolé
- ☐ Autre :
- ☑ Aucun

Géométrie :

- ☐ Circulaire — Diamètre (m) # — Profondeur max (m) #
- ☐ Quelconque — Longueur min (m) # — Longueur max (m) #

Observations

Indice plus visible

Origine probable de l'indice

Type

- ☐ Carrière souterraine
- ☐ Carrière à ciel ouvert
- ☐ Carrière type inconnu
- ☐ Karstique (Naturel)
- ☐ Indéterminé
- ☐ Puits à eau
- ☑ *Puits avorté ?*

Matière extraite

- ☐ Marne
- ☐ Pierre de taille
- ☐ Cailloux
- ☐ Argile
- ☐ Sable

Commentaires

Explor-e 2023 : indice levé suite à mise en œuvre d'un programme d'investigations

Indice 76335-033 / Détail document d'archives récentes

Origine du document	*Auteur :*	**DDTM**
	Référence :	**Mail**
	Date :	**17/05/2017**
Informations extraites	**Les protocoles d'étude par sondages des 2 rapports (NdR : ICS033 et 035) sont conformes à celui défini par la DDTM, pour la recherche de cavité dans le département. … Au vu de l'absence de vides au droit des sondages, l'indice n°33 peut être supprimé de votre carte des risques.**	
Elements de localisation	*Plan de localisation :*	*Echelle :*
	Lieu-dit :	
	Autre information :	
Elements de dimensionnement	*Plan d'extension :*	*Echelle :*
Remarques		

Indice 76335-033 / Détail document d'archives récentes

Origine du document	*Auteur :*	**Mairie**
	Référence :	**Inventaire Départemental**
	Date :	**1995**
Informations extraites		
Elements de localisation	*Plan de localisation :*	*Echelle :*
	Lieu-dit :	
	Autre information :	
Elements de dimensionnement	*Plan d'extension :*	*Echelle :*
Remarques		

Indice 76335-033 / Détail document d'archives récentes

Origine du document	*Auteur :*	**for&tec**
	Référence :	**rapport F76335**
	Date :	**24/03/2017**
Informations extraites	**ICS n°33 - Investigations géologiques par sondages profonds // mise en œuvre d'un programme de reconnaissance par sondages destructifs // Conclusion : Les résultats des sondages destructifs … n'ont pas mis en évidence de vide franc, ni de zone de terrain décomprimé, caractéristique d'une exploitation souterraine de type marnière au droit des sondages. Cet indice peut vraisemblablement être lié à la présence d'un puits avorté dont le remblai a pu se tasser.// Nous proposons de lever le périmètre lié à cet indice.**	
Elements de localisation	*Plan de localisation :*	*Echelle :*
	Lieu-dit :	
	Autre information :	
Elements de dimensionnement	*Plan d'extension :*	*Echelle :*
Remarques		

DÉPARTEMENT DE LA SEINE MARITIME
ARRONDISSEMENT DE ROUEN
Canton de Pavilly
Commune de Gueutteville
76890 TÔTES

INVENTAIRE DEPARTEMENTAL DES CAVITES SOUTERRAINES

Année :1995

A transmettre à : Direction départementale de l'Equipement - Service Urbanisme et Aménagement
Cité Administrative St Sever Quai Jean Moulin - 76032 ROUEN CEDEX

Commune : Gueutteville
Canton : Pavilly
Arrondissement : Rouen

		N° identification positionné sur carte (1)	Lieu dit/ N° de la section cadastrale et de la parcelle	phénomène constaté Effondrement/indice (2)	arrêté de péril éventuel (date) noms des personnes concernées	rapport d'expertise (Nom de l'organisme)	OBSERVATIONS
		Voir Carte	ZA 3 ZA 1	1 M 5 M			
		Voir Carte	ZB 8 ZB 4	5 M 3 M			

1) joindre une carte localisant les cavités ou indices, avec leur n° identification
2) * si un effondrement est constaté : indiquer M pour marnière, A dans un autre cas
* pour un indice sans effondrement : indiquer (m) pour un marnière, (a) dans un autre cas
* donner les dimensions approximatives au sol de l'excavation et la distance par rapport à l'habitation (la profondeur s'il y a lieu)
NOTA : en cas d'inventaire déjà réalisé citer les références du document et la date

REG

PREFECTURE DE LA SEINE MARITIME
Archive associée : AS-A
explor-e - contact@explor-e.fr - Tél : 02 35 95 14 85
Indice n° 76335-033
MAJ le 12/09/2024
Editon du : 21/12/2024

Chemin

PLAINE DE GUEUTTEVILLE

2
Val-Martin
sur
Embranchement
n° 67
ZA 1
ZB
SECTION

n° 63
n° 13
Rural
ZA 3

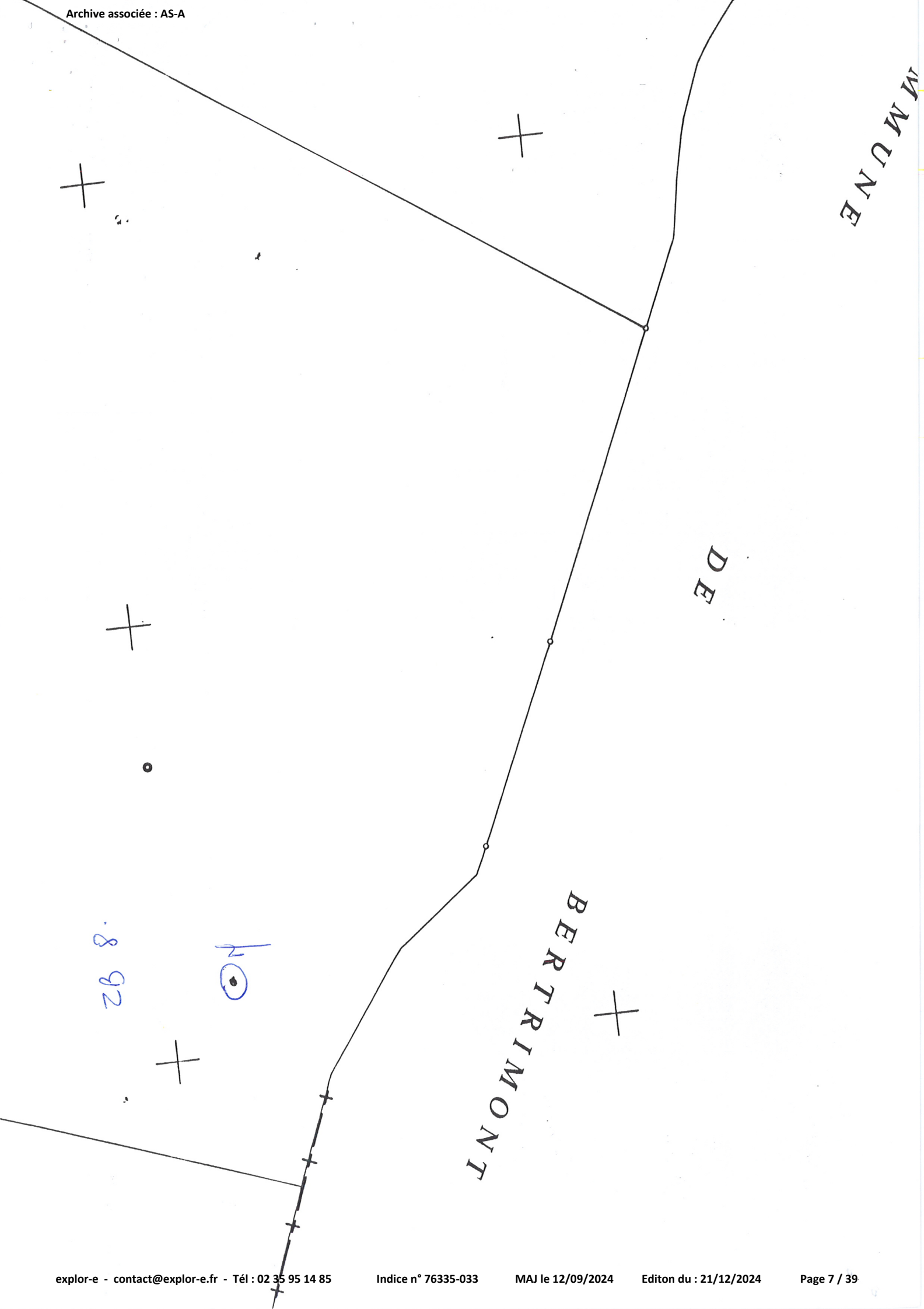
MMUNE
DE
BERTRIMONT
28 8
70

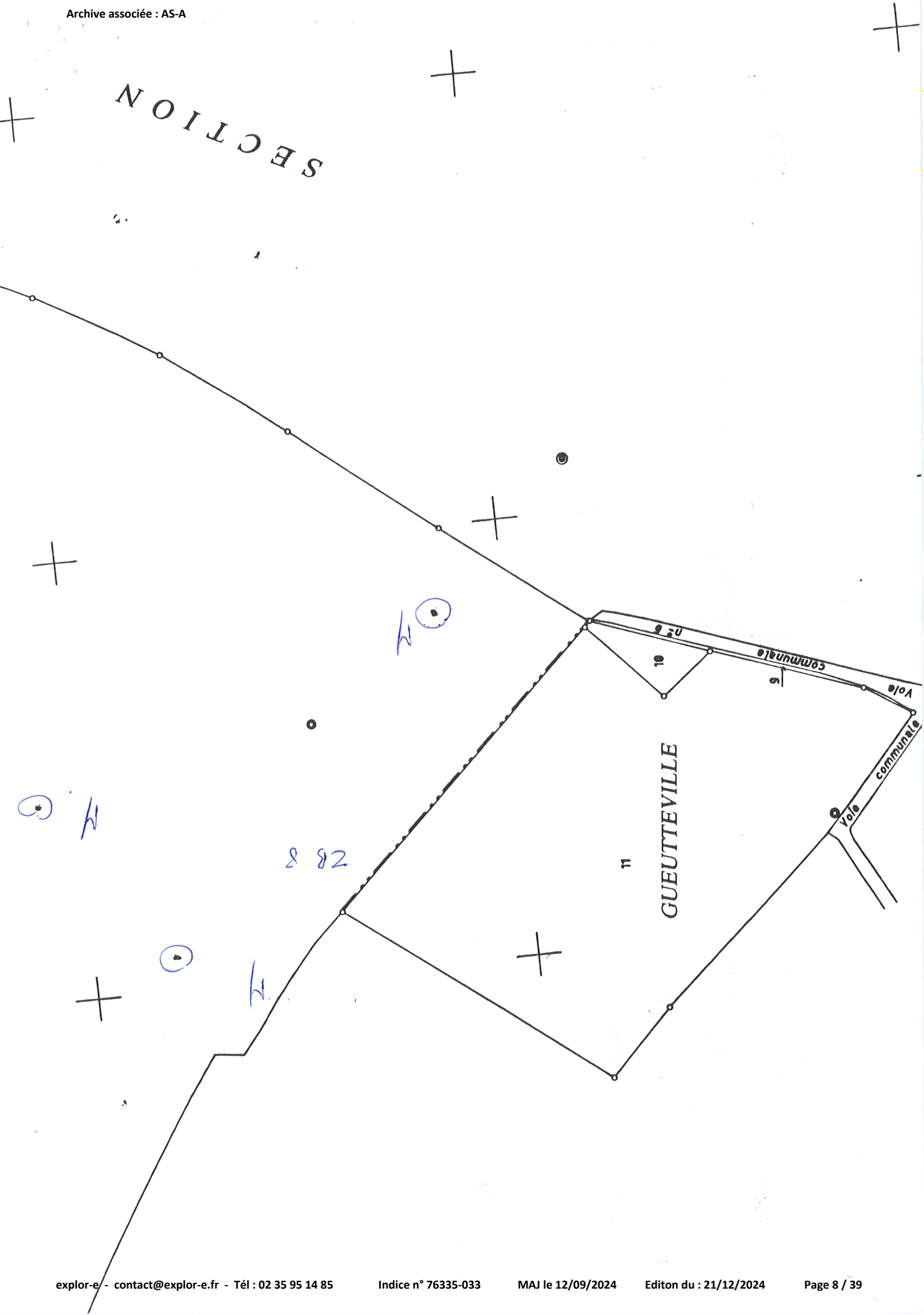
SECTION
GUEUTTEVILLE
11
10
9
Voie communale
Voie communale
Voie
8 82

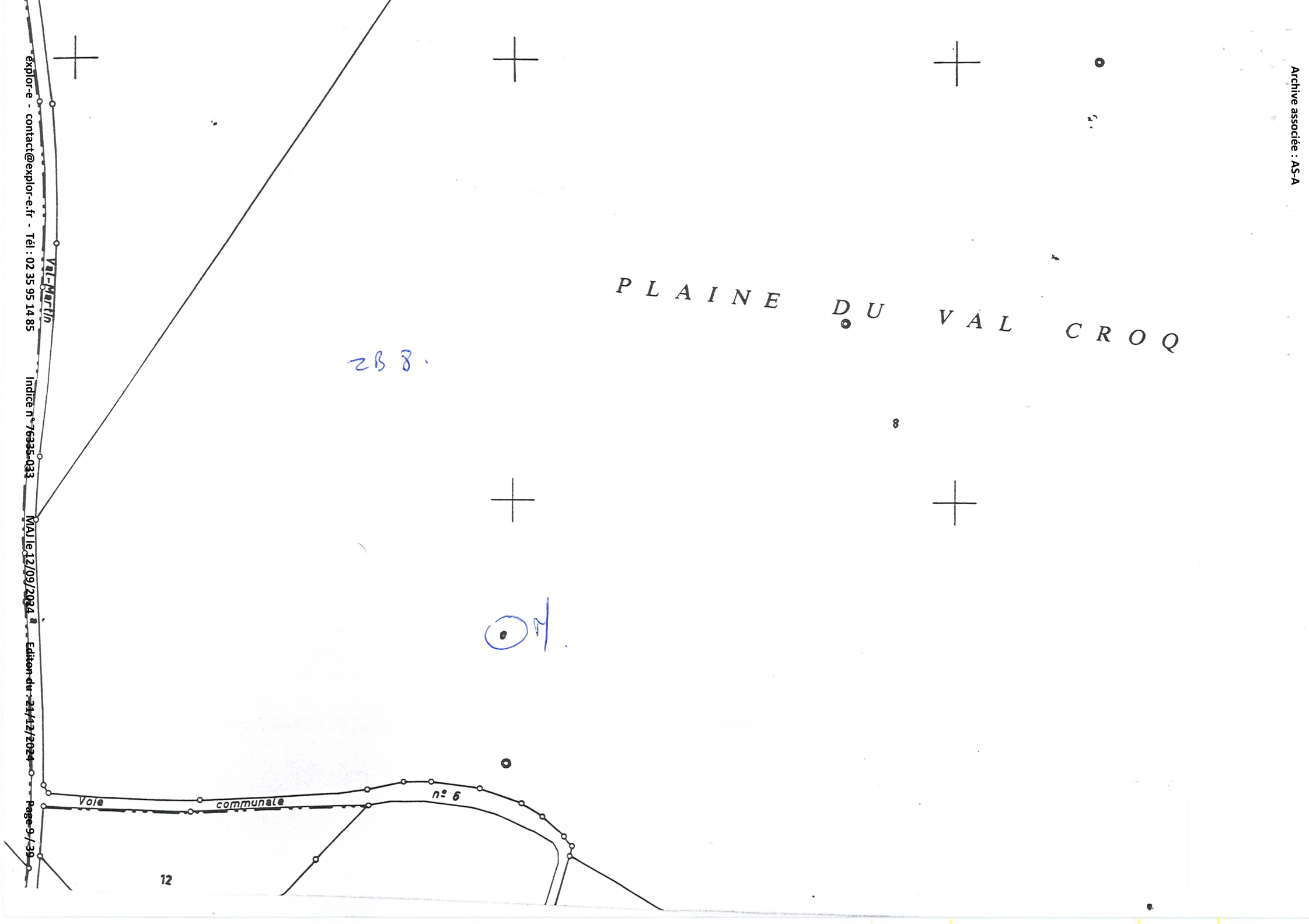

Archive associée : AS-A
explor-e - contact@explor-e.fr - Tél : 02 35 95 14 85 Indice n°76335-033 MAJ le 12/09/2024 Edition du : 21/12/2024 Page 9 / 39

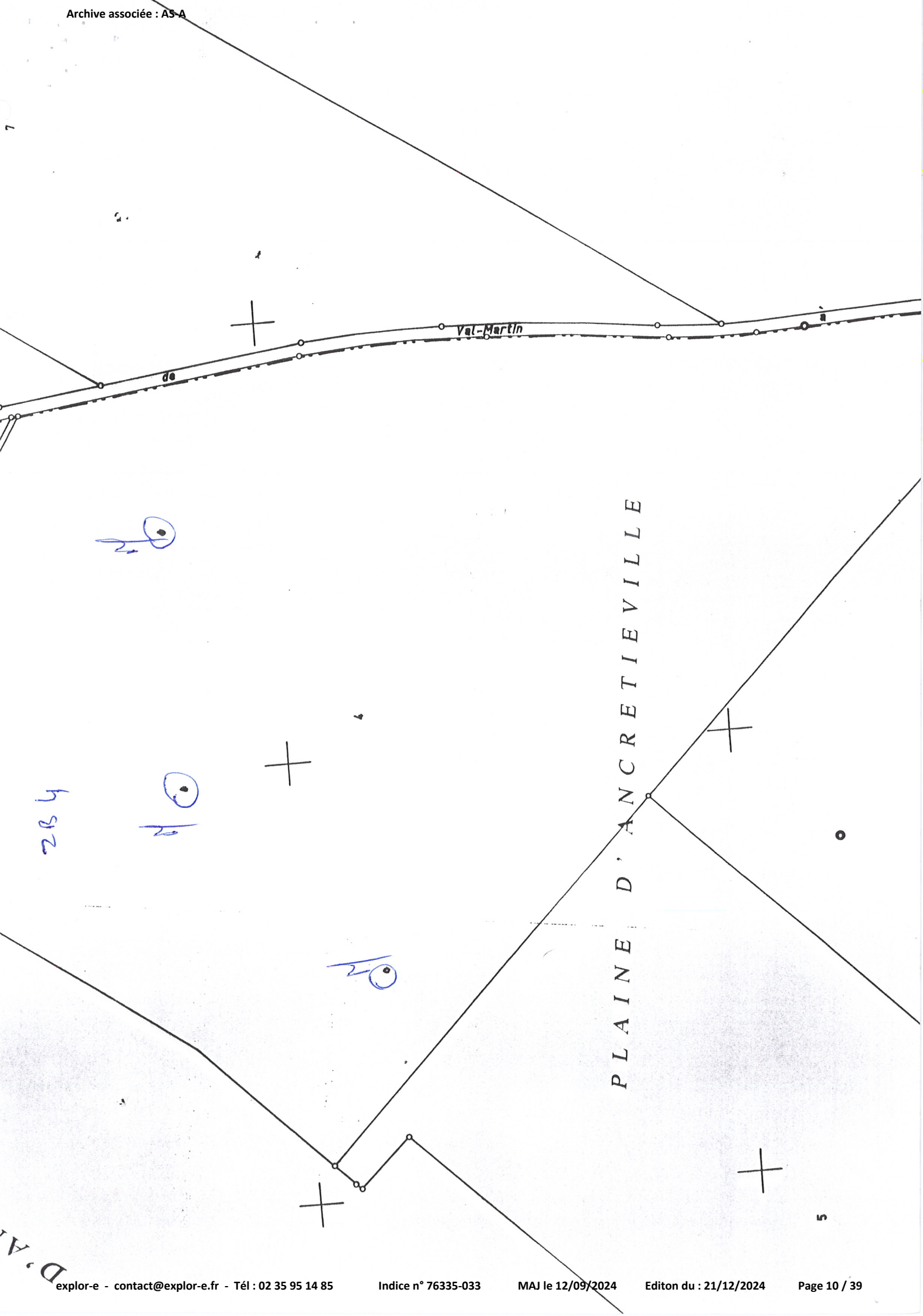
Val-Martin
PLAINE D'ANCRETIEVILLE

explor-e - contact@explor-e.fr - Tél : 02 35 95 14 85 Indice n° 76335-033 MAJ le 12/09/2024 Editon du : 21/12/2024 Page 11 / 39

Archive associée : AS-A

PREFECTURE DE LA SEINE MARITIME

DÉPARTEMENT DE LA SEINE MARITIME
ARRONDISSEMENT DE ROUEN
Canton de Pavilly
Commune de Gueutteville
76890 TÔTES

INVENTAIRE DEPARTEMENTAL DES CAVITES SOUTERRAINES

Année :1995

A transmettre à : Direction départementale de l'Equipement - Service Urbanisme et Aménagement
Cité Administrative St Sever Quai Jean Moulin - 76032 ROUEN CEDEX

Commune : Gueutteville
Canton : Pavilly
Arrondissement : Rouen

		N° identification positionné sur carte (1)	Lieu dit/ N° de la section cadastrale et de la parcelle	phénomène constaté Effondrement/indice (2)	arrêté de péril éventuel (date) noms des personnes concernées	rapport d'expertise (Nom de l'organisme)	OBSERVATIONS
		Voir Carte	A 187 A 214 A 199	1 M. 1 M 3 M			
		Voir Carte.	ZC 28 ZC 21 ZC 2	2 M 1 M. 1 M			

RE 6

1) joindre une carte localisant les cavités ou indices, avec leur n° identification
2) * si un effondrement est constaté : indiquer M pour marnière, A dans un autre cas
* pour un indice sans effondrement : indiquer (m) pour un marnière, (a) dans un autre cas
* donner les dimensions approximatives au sol de l'excavation et la distance par rapport à l'habitation (la profondeur s'il y a lieu)
NOTA : en cas d'inventaire déjà réalisé citer les références du document et la date

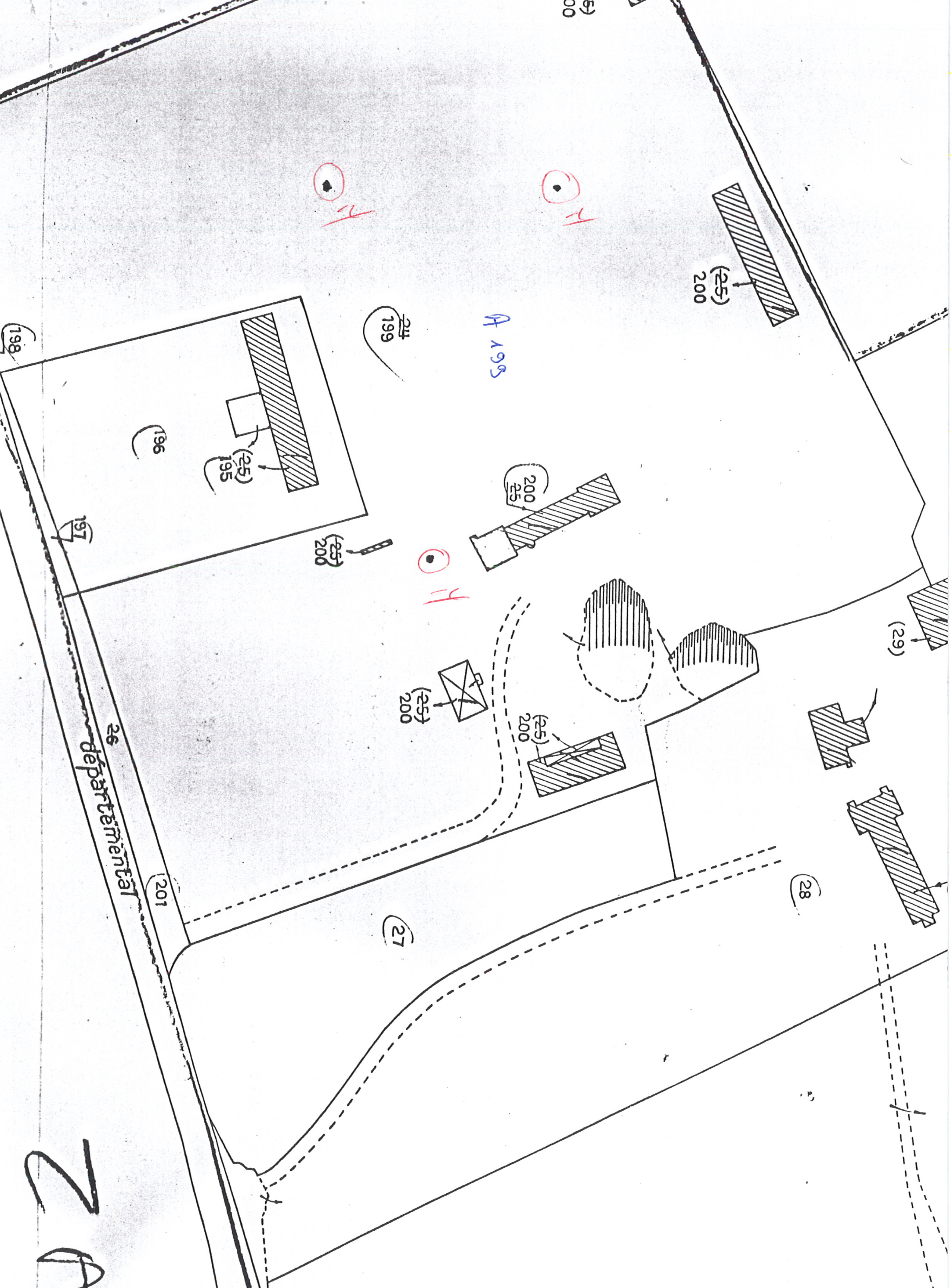
départemental
26
198
196
195
197
199
200
(25)
A 199
201
27
28
29

E BOURG
Chemin
Voie communale
n° 4
Voie
communale
Commun
184
46
57
56
54
(54)
(51)
53
a
55
74
(78)
75
(75)
214
73
215
213
72
212
216
71
61
62
246
69
203
205
70
102
103
104
105
(101)
101
99
204
100
92
91
187
188
85
84
90
(90)
97
(97)
98
(98)
96
A214
A 187

explor-e - contact@explor-e.fr - Tél : 02 35 95 14 85

Indice n° 76335-033

MAJ le 12/09/2024

Editon du : 21/12/2024

Archive associée : AS-A

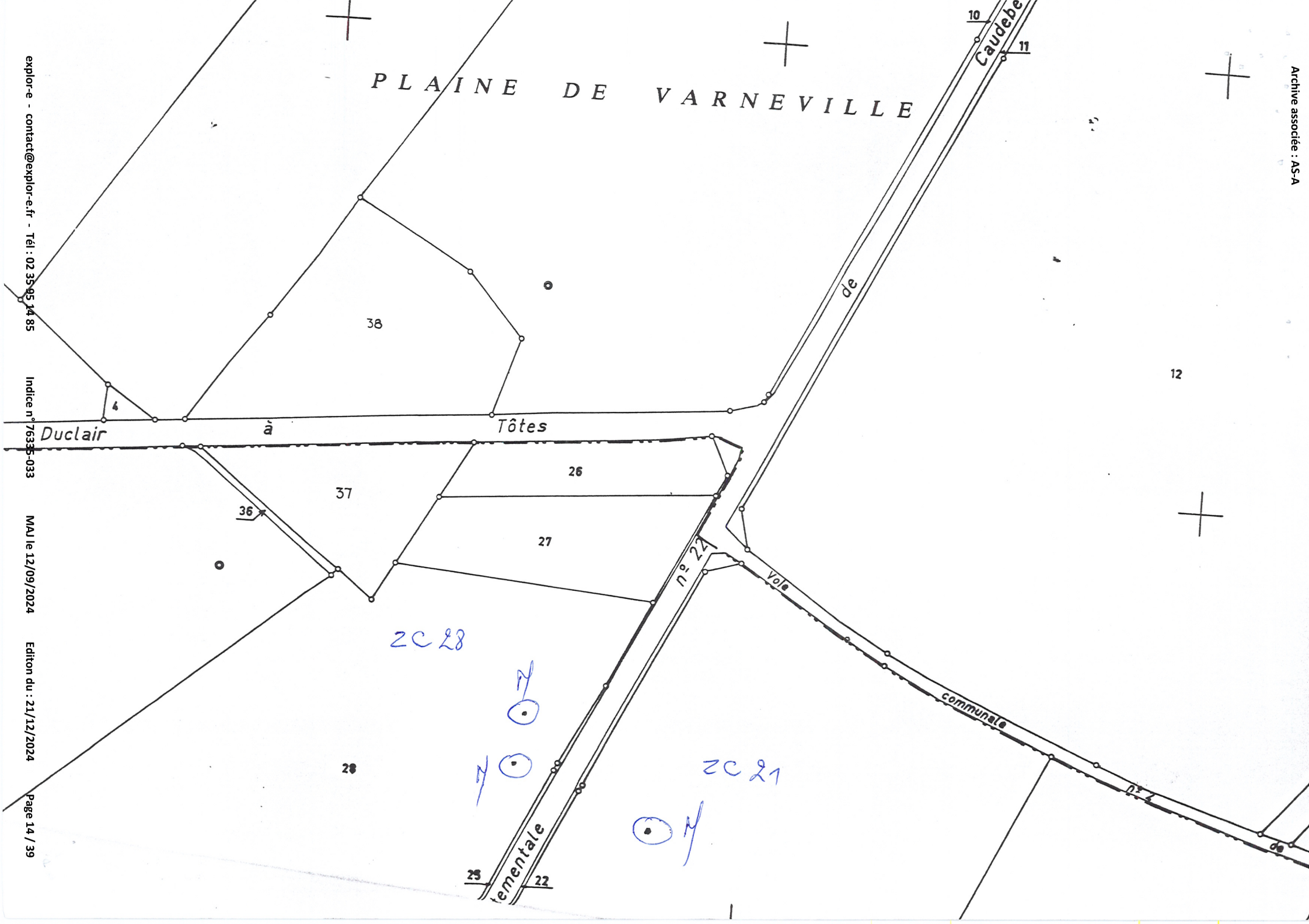

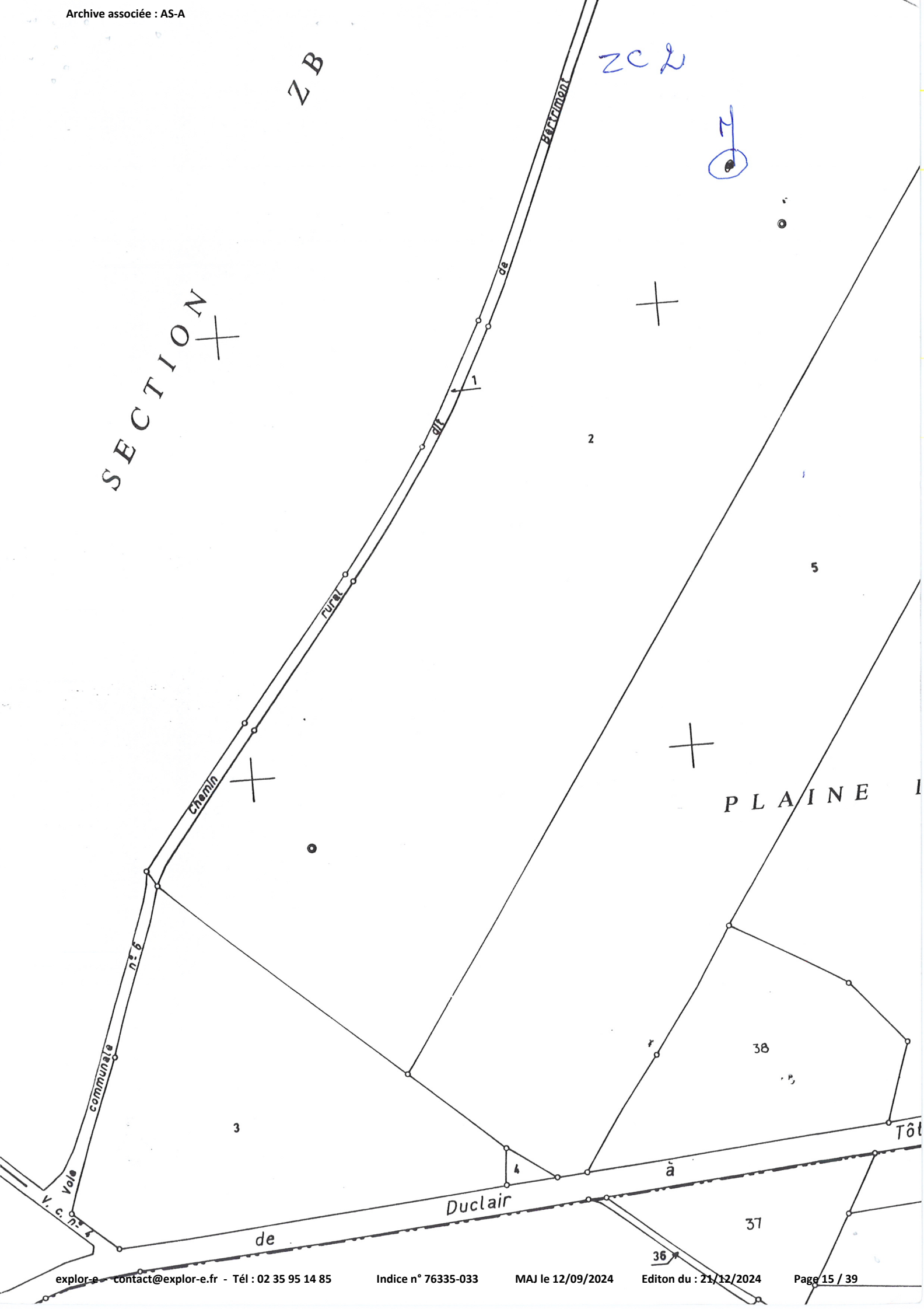
ZC 2
M
ZB
SECTION
Chemin rural dit de Bertrimont
1
2
5
PLAINE
Voie communale n° 6
3
4
38
37
36
V. c. n° 4
de Duclair à Tôt

RAPPORT D'EXPERTISE GEOLOGIQUE

EARL RUETTE

Commune de GUEUTTEVILLE

Indice de cavité souterraine n°33

for&tec

11 Avenue de l'Industrie
76190 YVETOT
STE MARIE DES CHAMPS

Tél. : 02 35 95 99 61
Fax : 02 35 95 99 65

contact@for-et-tec.fr
www.for-et-tec.fr

SIRET : 499 341 725 00012
SAS au capital de 40 000 €

Investigations géologiques par sondages destructifs profonds

F76335/1-ICS33 - Version A du 24 Mars 2017

EARL RUETTE

Commune de GUEUTTEVILLE - Investigations géologiques

Expertise géologique par sondages destructifs profonds - Indice de cavité souterraine n°33

Etabli par :

for&tec

11, avenue de l'Industrie
76190 SAINTE-MARIE-DES-CHAMPS

tél. 02.35.95.99.61 – fax 02.35.95.48.61
contact@for-et-tec.fr

Désignation du document	N° document
Rapport	F76335/1-ICS33 - Version A du 24 mars 2017

Auteur(s)	Milène BENARD - Ingénieur Géologue		
Document	G:\Opera\OPE76300\76335\1\Documents\F76335-1-rapport-indice33.doc		
	Date :	Par :	Visa :
Auto-contrôlé	24/03/2017	Milène BENARD - Ingénieur Géologue	
Contrôlé	24/03/2017	Emmanuel SAILLARD -Ingénieur Géologue	
Approuvé	24/03/2017	Gilles WAYERE - Directeur Associé	

Version	Date	Nature des modifications	Pages concernées
A	24/03/2017		

Sommaire

1 CONTEXTE & OBJECTIFS 1

1.1 Contexte 1

1.2 Objectifs 1

2 DESCRIPTIF DE L'OPERATION 2

3 OBSERVATIONS & RESULTATS 3

3.1 Synthèse des résultats 3

3.2 Interprétation 4

3.3 Préconisations 4

4 CONCLUSION & RECOMMANDATIONS 5

4.1 Conclusion 5

4.2 Recommandations 5

Table des illustrations

Liste des annexes

Annexe 1	**Localisation de la zone d'étude**	**1**
Annexe 2	**Localisation de l'indice n°33**	**1**
Annexe 3	**Fiche descriptive de l'indice n°33**	**1**
Annexe 4	**Coupes de sondage**	**3**
Annexe 5	**Implantation des sondages**	**3**

1

Contexte & Objectifs

1.1 Contexte

L'EARL RUETTE est propriétaire sur la commune de GUEUTTEVILLE, allée du Château (Cf. annexe 1), de plusieurs bâtiments agricoles impactés par le périmètre de sécurité de 60 mètres de l'indice de cavité souterraine n°33 situé au droit d'un chemin de desserte interne (Cf. annexe 2). Cet indice est issu de l'inventaire des indices de cavités souterraines de la commune (Explor-e, septembre 2011).

Il provient de l'enquête orale (Cf. annexe 3), il s'agit d'un petit effondrement de 0,50 mètre de diamètre et de 1 à 1,50 mètre de profondeur, apparu dans les années 1980/1985. Il n'était pas visible lors de l'enquête de terrain. Il est mentionné dans l'inventaire de 1995.

L'EARL RUETTE souhaite que soit expertisé l'indice n°33 afin de définir les conditions de sa levée.

Annexe 1	**Localisation de la zone d'étude**
Annexe 2	**Localisation de l'indice n°33**
Annexe 3	**Fiche descriptive de l'indice n°33**

1.2 Objectifs

Le but de cette étude est de contrôler s'il existe des vides souterrains ou des zones de terrain décomprimé, caractéristiques d'une exploitation souterraine (marnière, cailloutière...) en périphérie de l'indice n°33.

En fonction des résultats de cette étude, le périmètre de cet indice sera partiellement aménagé selon les recommandations des Services de l'Etat.

2

Descriptif de l'opération

Les sondages destructifs ont été exécutés en enregistrant les paramètres de forage suivants :

- VA : vitesse d'avancement (m/h) ;
- PO : pression sur l'outil (bars) ;
- CR : couple de rotation (bars) ;
- PI : pression du fluide d'injection (bars).

En accord avec le maître d'ouvrage, les sondages ont été réalisés à l'aide d'une foreuse BERETTA T52. Ils ont été effectués en rotation pure à l'aide d'un outil de type tricône d'un diamètre de 120 millimètres. La profondeur des sondages a été descendue de 15 mètres sous le toit de la craie en application des recommandations du guide méthodologique édité par le Laboratoire Central des Ponts et Chaussées (LCPC). Le fluide de forage était constitué d'eau additionnée de GSP. L'espacement entre les sondages est de 2,50 mètres maximum.

Un étalonnage des conditions de vide (procédure ECL - courbe rouge au niveau des enregistrements de paramètres) a été réalisé à chaque sondage.

3

Observations & Résultats

3.1 Synthèse des résultats

Au cours de cette étude, six sondages (Sd1A à Sd6A) ont été réalisés le 15 mars 2017 (Cf. annexes 4 et 5) en périphérie de l'indice n°33. Ce dernier avait été localisé par le maître d'ouvrage par sondage à la pelle.

Annexe 4	**Coupes de sondage**
Annexe 5	**Implantation des sondages**

Les forages ont été poursuivis jusqu'à des profondeurs comprises entre 26,28 m et 27,80 mètres, en fonction de la profondeur du toit de la craie.

Pour les six sondages destructifs, les formations en place dans le sous-sol sont conformes à celles que l'on rencontre sur les plateaux de Seine-Maritime, soit :

- des limons jusqu'à des profondeurs comprises entre 2,70 m et 3,20 mètres ;
- des formations argileuses résiduelles à silex jusqu'à des profondeurs comprises entre 5,50 m et 9,40 mètres ;
- des assises crayeuses dont l'altimétrie du toit varie entre 5,50 m et 9,40 mètres de profondeur.

La perte de remontée d'injection a été constatée pour l'ensemble des sondages. Quand cette perte d'injection s'effectue en dessous du toit de craie, cela permet de visualiser par la remontée des boues, toutes les formations traversées avec les profondeurs exactes. Lorsqu'elle a lieu dans les formations superficielles ou au toit de la craie, l'altimétrie des interfaces entre les formations est alors supposée.

Les argiles à silex sont très dures. Les vitesses d'avancement au sein de ces formations sont donc très faibles.

Le toit de la craie est assez échancré (environ 3,90 mètres d'amplitude). Ces variations sont naturelles puisque la transformation de la craie en argile (décalcification) sous climat humide en domaine continental, s'est effectuée suivant les infiltrations préférentielles des eaux pluviales.

Le toit de la craie est généralement altéré. Cette altération est d'origine naturelle. Elle est visible sur l'ensemble des forages. Elle est localement très altérée. Cette altération atteint 3,10 m (Sd1A) à 8,20 mètres (Sd2A) d'épaisseur.

Dans l'ensemble, la craie est de bonne qualité avec des vitesses d'avancement assez faibles. On ne note pas la présence d'anomalies au sein même de la craie pour l'ensemble des sondages.

3.2 Interprétation

Les argiles ne présentent pas de vide franc ou d'horizon fortement décomprimé caractéristique de la présence d'une exploitation souterraine de type cailloutière ou argilière.

La craie est localement altérée au toit mais ne présente pas de vide franc ni de zone décomprimée, caractéristique d'une exploitation souterraine de type marnière pour l'ensemble des sondages. Pour les anomalies les moins profondes, il s'agit de l'altération naturelle du toit de la craie.

3.3 Préconisations

Les résultats des sondages destructifs montrent que la craie est plutôt de bonne qualité dans son ensemble malgré la présence de zones naturellement altérées. Ils n'ont pas mis en évidence de vide franc, ni de zone de terrain décomprimé, caractéristique d'une exploitation souterraine de type marnière, au droit des sondages.

Cet indice peut vraisemblablement être lié à la présence d'un puits avorté dont le remblai a pu se tasser. Nous proposons de lever le périmètre lié à cet indice.

4

Conclusion & Recommandations

4.1 Conclusion

Plusieurs bâtiments agricoles appartenant à l'EARL RUETTE, située à GUEUTTEVILLE, sont impactés par le périmètre de sécurité de 60 mètres de l'indice de cavité souterraine n°33 situé au droit d'un chemin de desserte interne. L'EARL RUETTE nous a missionnés afin de supprimer les contraintes d'urbanisme et de déterminer si des vides souterrains étaient liés à l'indice n°33.

Les argiles ne présentent pas de vide franc ou d'horizon fortement décomprimé caractéristique de la présence d'une exploitation souterraine de type cailloutière ou argilière.

La craie est localement altérée au toit mais ne présente pas de vide franc ni de zone décomprimée, caractéristique d'une exploitation souterraine de type marnière pour l'ensemble des sondages. Pour les anomalies les moins profondes, il s'agit de l'altération naturelle du toit de la craie.

4.2 Recommandations

Les résultats des sondages destructifs montrent que la craie est plutôt de bonne qualité dans son ensemble malgré la présence de zones naturellement altérées. Ils n'ont pas mis en évidence de vide franc, ni de zone de terrain décomprimé, caractéristique d'une exploitation souterraine de type marnière au droit des sondages.

Cet indice peut vraisemblablement être lié à la présence d'un puits avorté dont le remblai a pu se tasser. Nous proposons de lever le périmètre lié à cet indice.

Le présent rapport conclu favorablement à la levée totale du périmètre de sécurité de l'indice n°33 sur la base des informations portées à notre connaissance.

Cependant, il ne peut constituer une garantie de l'absence de tout vice de sol pouvant affecter la propriété concernée qui pourra être apportée par une étude de sol spécifique.

Annexe 1

Localisation de la zone d'étude

EARL RUETTE

Expertise géologique par sondages destructifs profonds
Indice de cavité souterraine n°33

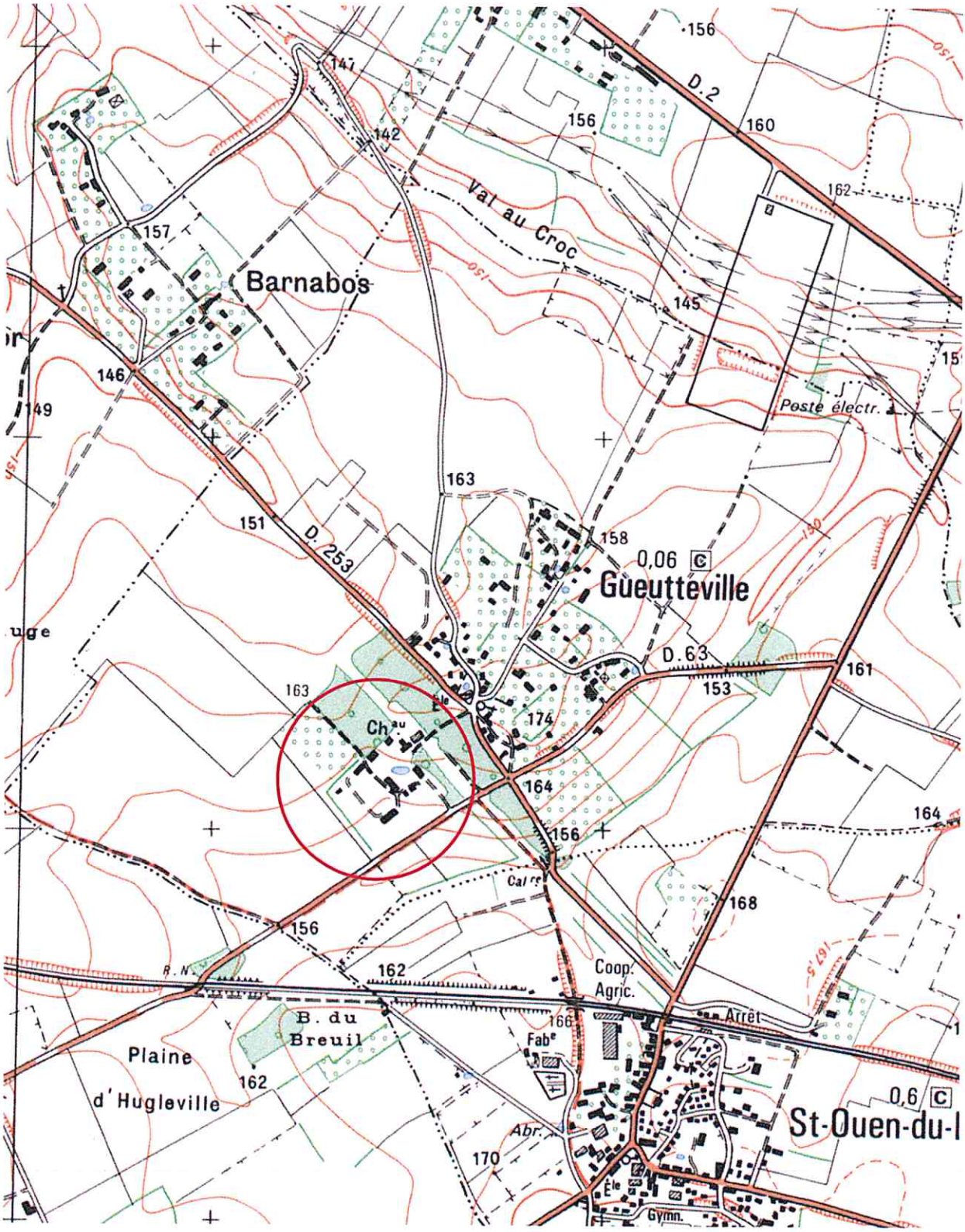

Echelle : 1/15 000

Localisation de la zone d'étude

Version A | Date mars 2017 | Auteur MB

Opé. F76335/1-ICS33 - annexe 1

Annexe 2

Localisation de l'indice n°33

explor-e - contact@explor-e.fr - Tél : 02 35 95 14 85

EARL RUETTE

Expertise géologique par sondages destructifs profonds - Indice de cavité souterraine n°33

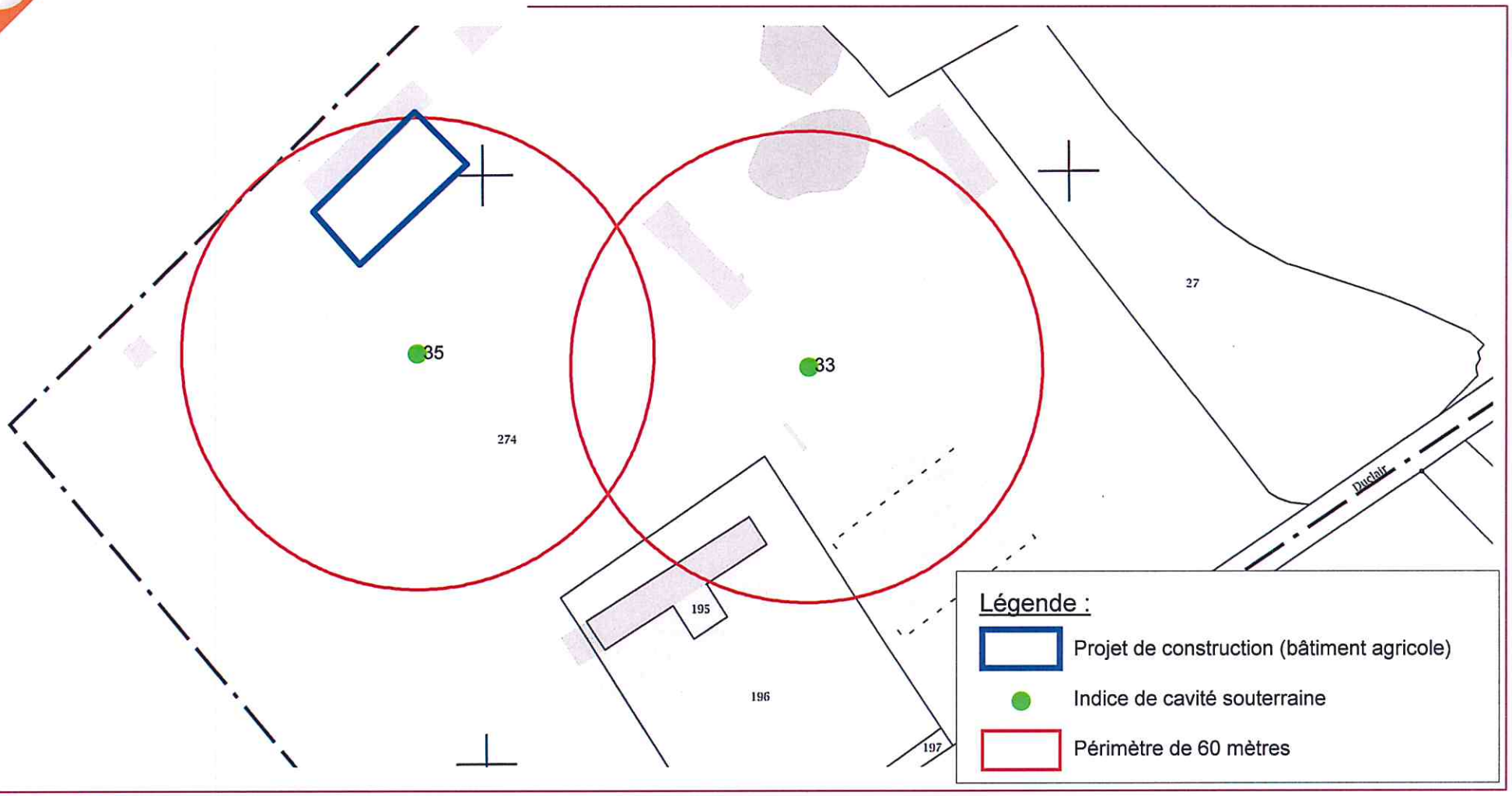

Echelle : 1/1 500

Localisation de l'indice n°33
Remarque : la propriété est impactée par d'autres indices mais ils n'impactent pas les projets de l'EARL RUETTE pour le moment.

Indice n° 76335-033 MAJ le 12/09/2024 Editon du : 21/12/2024

Version	Date	Auteur
A	mars 2017	MB

Annexe 3

Fiche descriptive de l'indice n°33

Indice n° : 76335-033

Localisation

Département : 76 - Seine-Maritime

Commune : Gueutteville

Repères locaux

Hameau/Lieu-dit : Le Bourg

Autre (route, chemin...) :

Parcelle(s) cadastrale(s) :

Coordonnées RGF93

Orig. report carto : *GPS*

x : *555 489*

y : *6 951 473*

Précision :

Type de Report : *Point*

Source(s) de l'information

Archives (Cf. fiche(s) détaillée(s) page(s) suivante(s))

Archives récentes || Réf.: Inventaire Départemental | ||Date: 1995 |

Consultation Publique - enquête orale

Lieu	Déclarant	Date	Observations / déclarations
Mairie	*Cf. tableau des déclarants*	*23/02/2011*	*Petit effondrement sur le chemin dans les années 1980/85 - Diam 0.5m - Prof 1 à 1.5 m*

Photo aérienne

Terrain

- ☐ Effondrement
- ☐ Affaissement-dépression
- ☐ Zone remblayée
- ☐ Puits
- ☐ Entrée à flanc de coteaux (cavage)
- ☐ Arbre isolé
- ☐ Autre :
- ☐ Aucun

Géométrie (dimensions en m)

☐ Circulaire : Diamètre (m) : Profondeur max (m) :

☐ Quelconque : Longueur min (m) : Longueur max (m) :

Forme de l'effondrement : ☐ Cylindrique ☐ Conique ☐ Entonnoir

Observations

Indice plus visible

Contexte morphologique

☑ Plateau ☐ Flanc de coteau ☐ Talweg ☐ Vallée

Hydrogéologie

Profondeur de la nappe (en m) :

Source :

Origine probable de l'indice

Type

- ☐ Carrière souterraine
- ☐ Carrière à ciel ouvert
- ☐ Karstique
- ☑ Indéterminé
- ☐ Autre :
- ☐ Puits à eau

Matière extraite

- ○ Pierre de taille
- ○ Marne
- ○ Cailloux
- ○ Sable
- ○ Argile
- ○ Autre :

Commentaires

Annexe 4

Coupes de sondage

for&tec

Contrat F76335/1

GUEUTTEVILLE
EARL RUETTE - ICS 33

Date	: 15/03/2017	Cote NGF	: 0	Profondeur	: 0,00 - 26,65
Heure début	: 10:26	Machine	: T 52	outils	: tricône
Heure fin	: 11:06	Angle	:	Diamètre (mm)	: 120

1/150

Forage : SD1A

EXGTE ß3.17.8/LC1EPF398

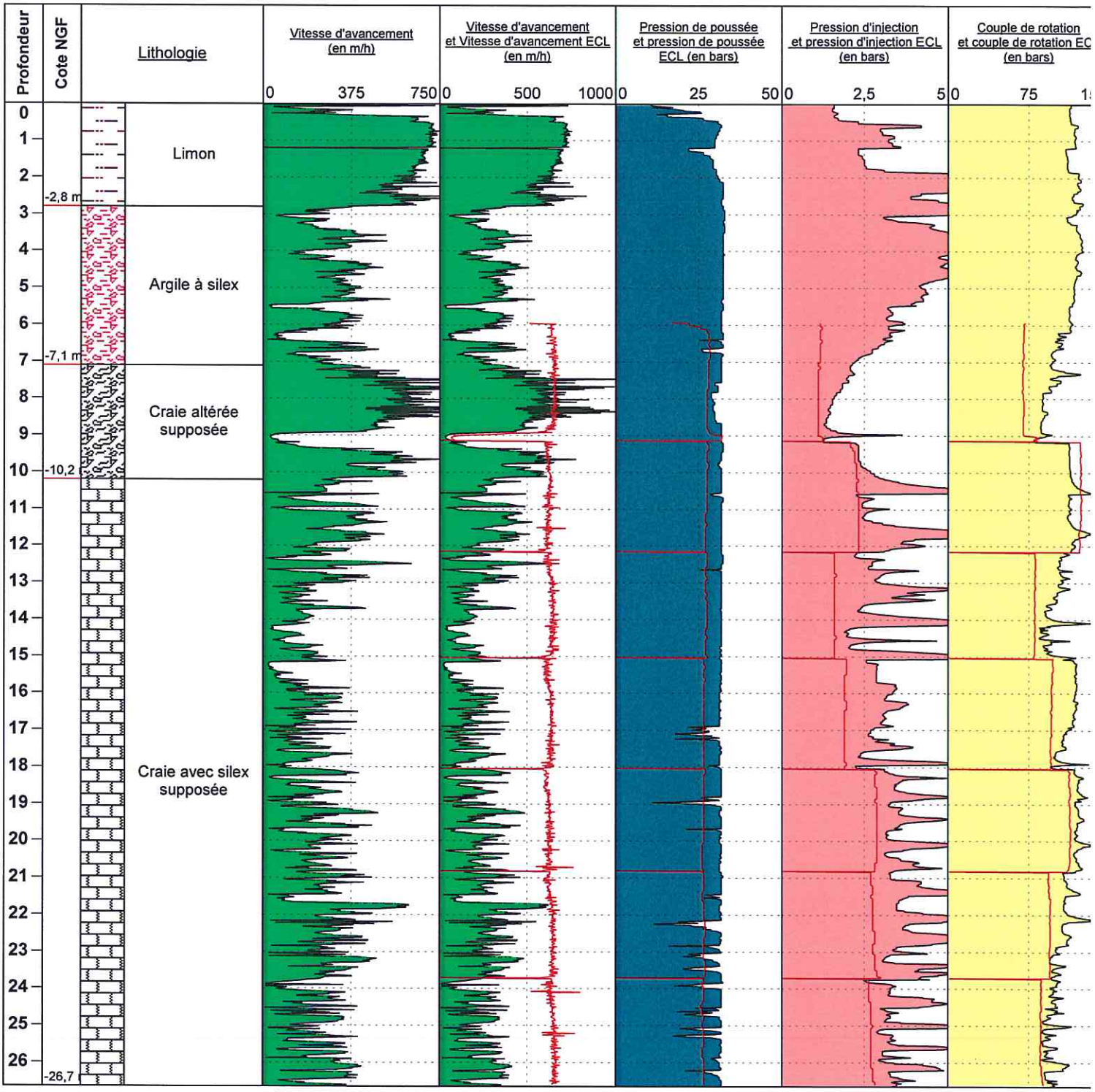

Perte d'injection totale à 6 mètres.

for&tec

Contrat F76335/1

GUEUTTEVILLE
EARL RUETTE - ICS 33

Date	: 15/03/2017	Cote NGF	: 0	Profondeur	: 0,00 - 26,50 m
Heure début	: 11:13	Machine	: T 52	outils	: tricône
Heure fin	: 11:40	Angle	:	Diamètre (mm)	: 120

1/150

Forage : SD2A

EXGTE ß3.17.8/LC1EPF398F

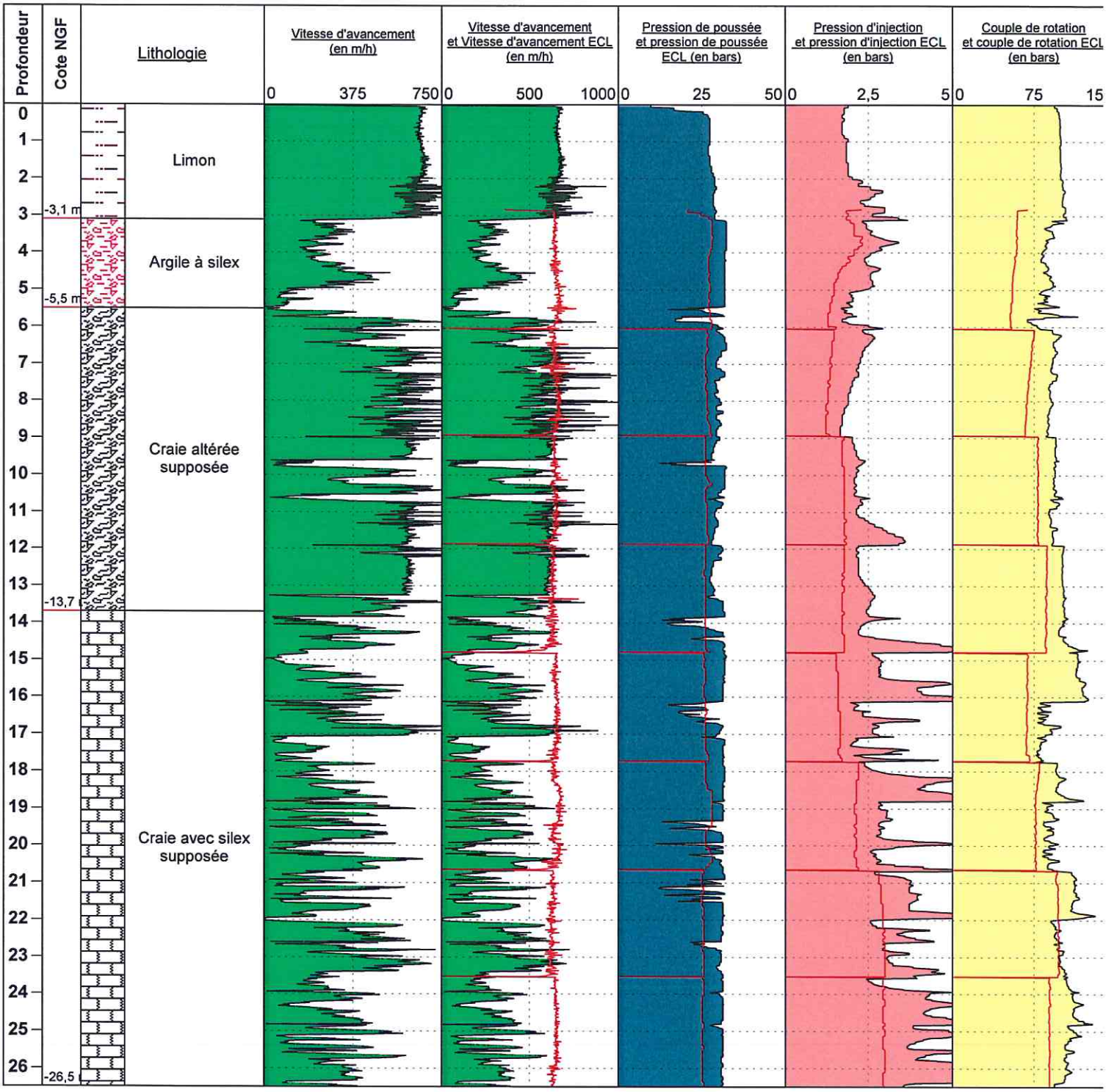

Perte d'injection totale à 6 mètres.

for&tec

Contrat F76335/1

GUEUTTEVILLE
EARL RUETTE - ICS 33

Date	: 15/03/2017	Cote NGF	: 0	Profondeur	: 0,00 - 27,80 m
Heure début	: 11:52	Machine	: T 52	outils	: tricône
Heure fin	: 12:27	Angle	:	Diamètre (mm)	: 120

1/150

Forage : SD3A

EXGTE ß3.17.8/LC1EPF398F

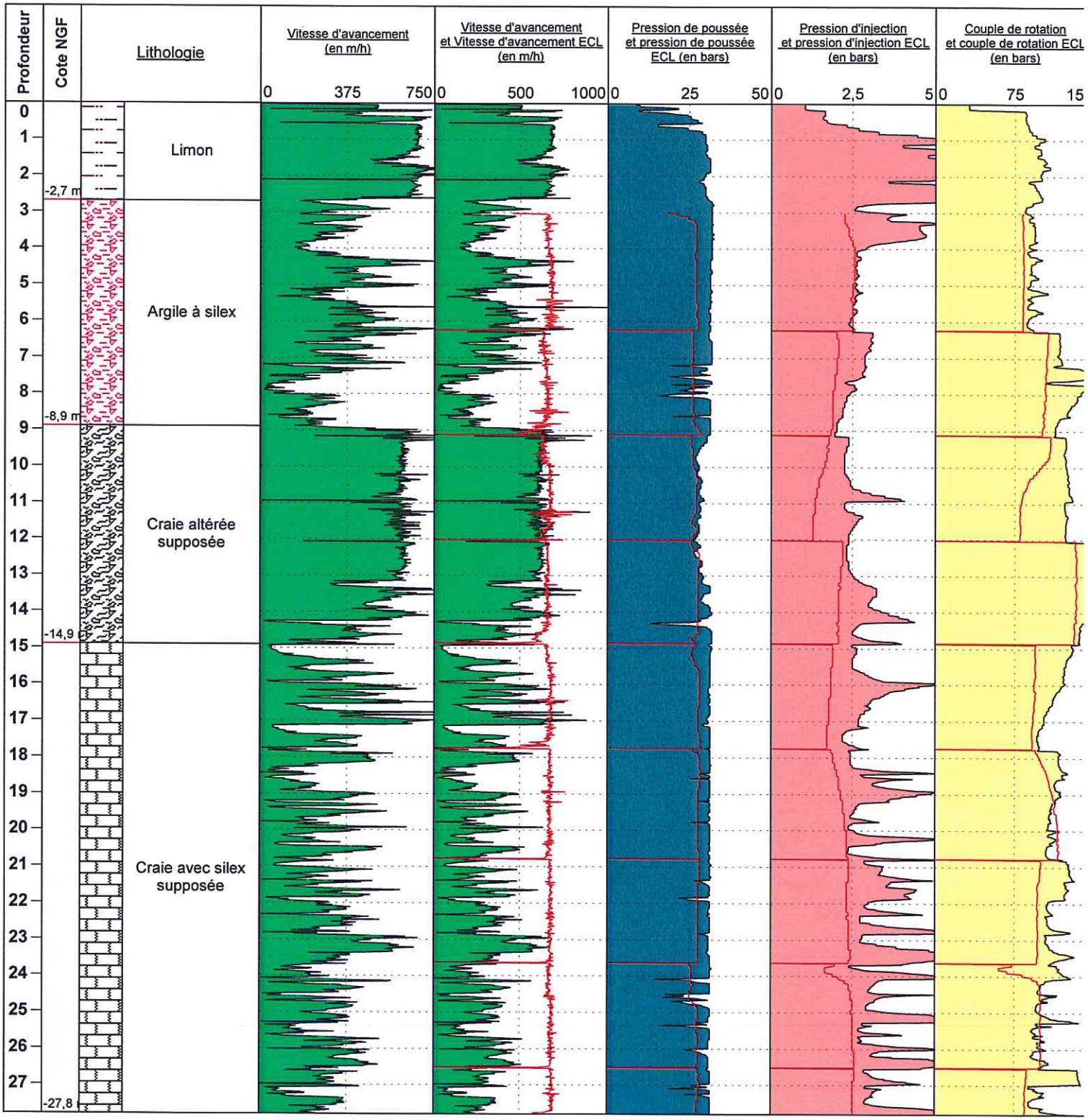

Perte d'injection totale à 7,50 mètres.

for&tec

Contrat F76335/1

GUEUTTEVILLE
EARL RUETTE - ICS 33

Date	: 15/03/2017	Cote NGF	: 0	Profondeur	: 0,00 - 26,43 m
Heure début	: 12:35	Machine	: T 52	outils	: tricône
Heure fin	: 13:11	Angle	:	Diamètre (mm)	: 120

1/150

Forage : SD4A

EXGTE ß3.17.8/LC1EPF398FF

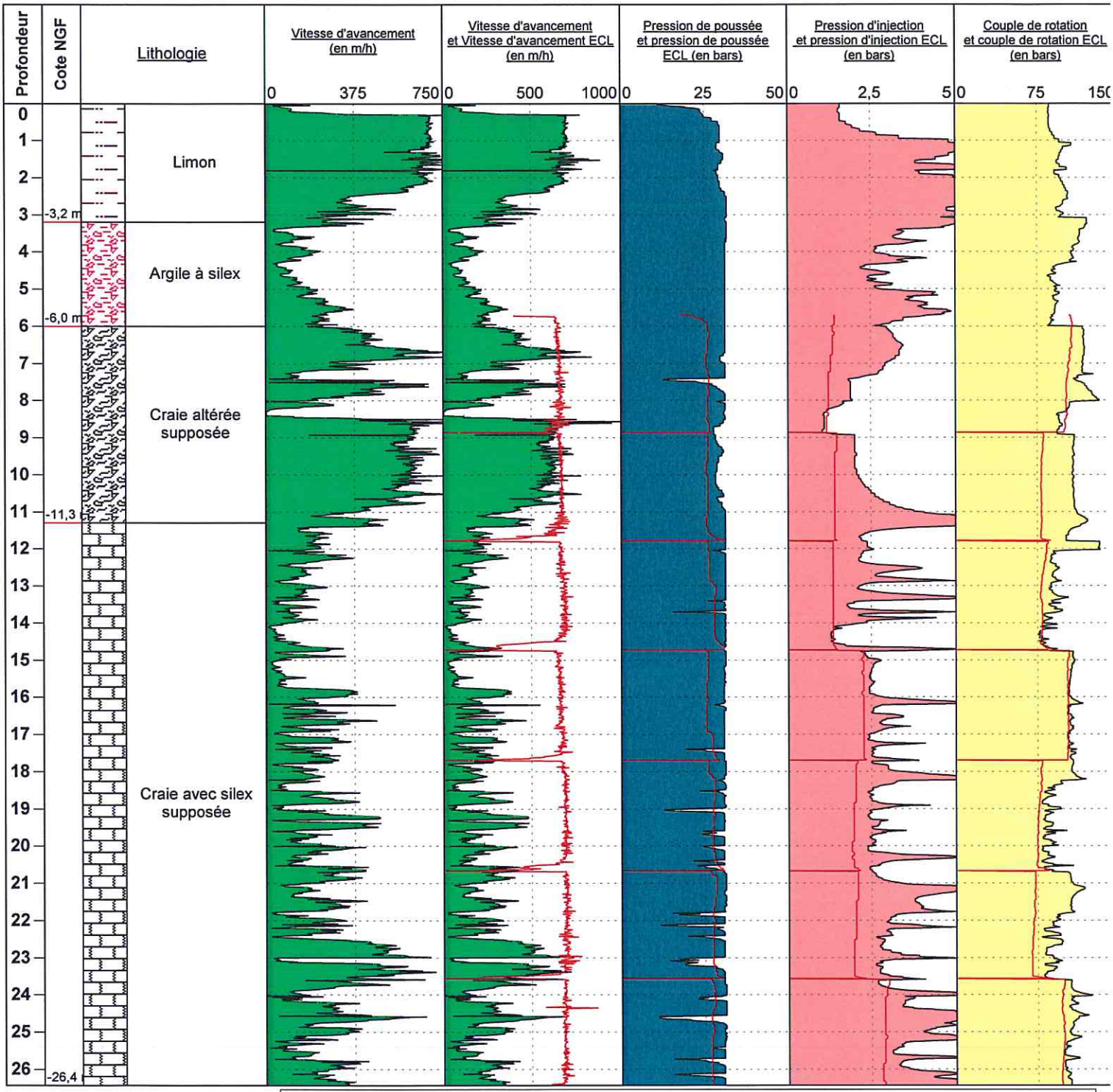

Perte d'injection totale à 7,50 mètres.

for&tec

Contrat F76335/1

GUEUTTEVILLE
EARL RUETTE - ICS 33

Date	: 15/03/2017	Cote NGF	: 0	Profondeur	: 0,00 - 26,28 m
Heure début	: 13:23	Machine	: T 52	outils	: tricône
Heure fin	: 13:56	Angle	:	Diamètre (mm)	: 120

1/150

Forage : SD5A

EXGTE ß3.17.8/LC1EPF398F

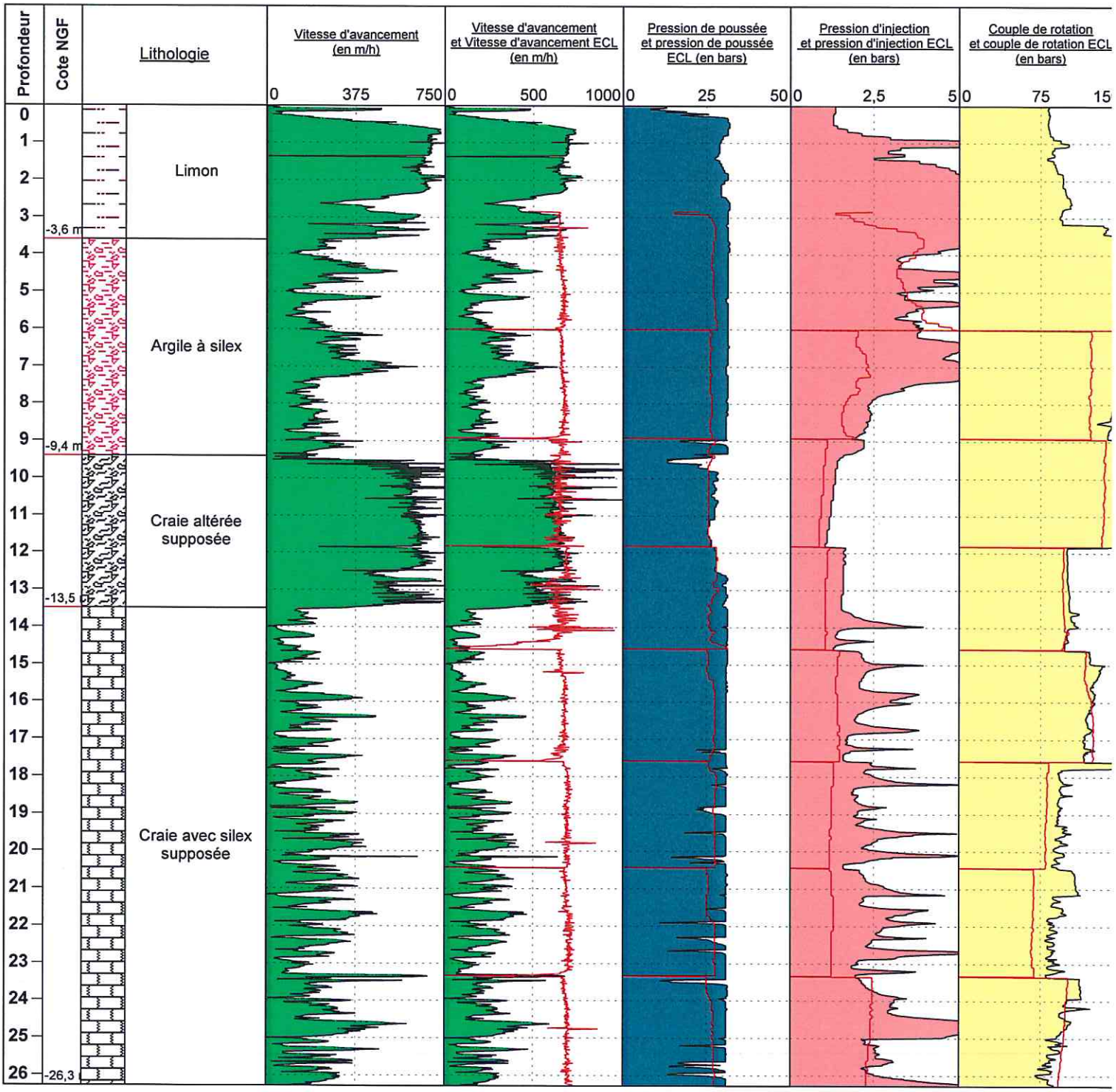

Perte d'injection totale à 8 mètres.

for&tec

Contrat F76335/1

GUEUTTEVILLE
EARL RUETTE - ICS 33

Date	: 15/03/2017	Cote NGF	: 0	Profondeur	: 0,00 - 26,34 n
Heure début	: 14:00	Machine	: T 52	outils	: tricône
Heure fin	: 14:32	Angle	:	Diamètre (mm)	: 120

1/150

Forage : SD6A

EXGTE ß3.17.8/LC1EPF398F

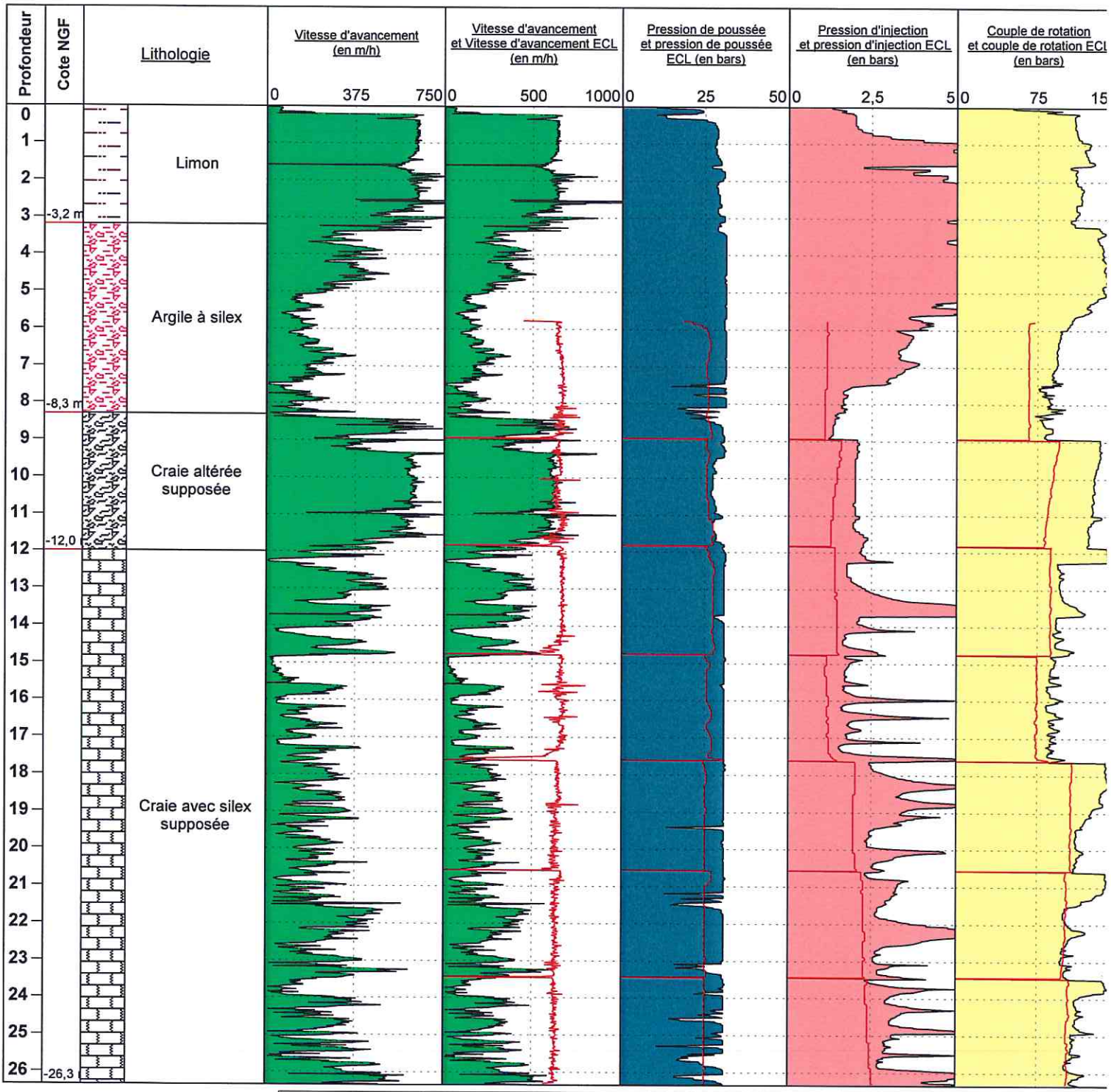

Perte d'injection totale à 8 mètres.

Annexe 5

Implantation des sondages

EARL RUETTE

Expertise géologique par sondages destructifs profonds
Indice de cavité souterraine n°33

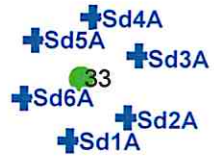

Légende :
- Indice
- Sondage

Echelle : 1/250

Implantation des sondages

Version A | Date mars 2017 | Auteur MB