Indice n° : 76330-001

Indice issu des archives - sans localisation précise (parcelle "napoléonienne")

Localisation

Département : 76 - Seine-Maritime

Commune : Gruchet-Saint-Siméon

Repères locaux

Hameau/Lieu-dit :

Autre (route, chemin...) :

Coordonnées

Système :

Orig. report carto :

x :

y :

Précision :

Type de Report : *Aire limitée*

Contexte

Geomorphologique : *Plateau*

Altitude de la nappe : 40 m

Source : Atlas BRGM 2012 - ME

Source(s) de l'information

Modification du RICS initial :Alise / - / mars 2018

Archives (Cf. fiche(s) détaillée(s) page(s) suivante(s))

Départementales || Réf.: 8S21 | Section: A | Parcelle: 283-284 | || Date: 28/12/1895 |
Départementales || Réf.: 3E66-55 | Section: B | Parcelle: 283-284 |
Communales anciennes || Section: B | Parcelle: 283-284 | || Date: 24/12/1895 |

Témoignages

Photo aérienne

Terrain

- ☐ Effondrement
- ☐ Affaissement-dépression
- ☐ Zone remblayée
- ☐ Puits
- ☐ Entrée à flanc de coteaux (cavage)
- ☐ Arbre isolé
- ☐ Autre :
- ☐ Aucun

Géométrie :

- ☐ Circulaire — Diamètre (m) # — Profondeur max (m) #
- ☐ Quelconque — Longueur min (m) # — Longueur max (m) #

Observations

Origine probable de l'indice

Type

- ☑ Carrière souterraine
- ☐ Carrière à ciel ouvert
- ☐ Carrière type inconnu
- ☐ Karstique (Naturel)
- ☐ Indéterminé
- ☐ Puits à eau

Matière extraite

- ☑ Marne
- ☐ Pierre de taille
- ☐ Cailloux
- ☐ Argile
- ☐ Sable

Commentaires

Explor-e 2023 : Alise avait initialement utilisé une représentation ponctuelle pour cette indice. Au regard du caractère schématique du plan initial et de l'insuffisance (et illisibilité) des cotes, figuré par une aire limitée de 10m de rayon.

Lien potentiel avec l'ICS083,

Indice 76330-001 / Détail document d'archives anciennes

Origine du document

Archives communales
Cote :

Elements extraits

Date du document : 24/12/1895
Type ouvrage : Marnière souterraine
Déclarant : Mme Vve Eugène DEMAREST
Locataire ou fermier :
Propriétaire : Mme Vve Eugène DEMAREST

Elements de localisation

Plan de localisation : *Echelle :*
Lieu-dit :
Cadastre de référence : Napoléonien
Référence parcellaire : *Section :* B *Parcelle :* 283-284
Autre information :
Observations : Daclaration d'ouverture d'une carrière souterraine de marene

Elements de dimensionnement déclarés

Plan d'extension : *Echelle :*
Caractéristiques puits : *Profondeur* */ Diamètre* */ Maçonné*
Volume exploité :
Nombre d'étage(s) :
Chambres(s) :
Observations :

Indice 76330-001 / Détail document d'archives anciennes

Origine du document

Archives départementales
Cote : 8S21

Elements extraits

Date du document : 28/12/1895
Type ouvrage :
Déclarant : Vve Eugène DEMAREST
Locataire ou fermier :
Propriétaire :

Elements de localisation

Plan de localisation : *Echelle :*
Lieu-dit :
Cadastre de référence : Napoléonien
Référence parcellaire : *Section :* A *Parcelle :* 283-284
Autre information :
Observations : Déclaration d'ouverture de carrière / Numéro d'ordre 169

Elements de dimensionnement déclarés

Plan d'extension : *Echelle :*
Caractéristiques puits : *Profondeur* */ Diamètre* */ Maçonné*
Volume exploité :
Nombre d'étage(s) :
Chambres(s) :
Observations :

Indice 76330-001 / Détail document d'archives anciennes

Origine du document	*Archives départementales*	
	Cote :	**3E66-55**
Elements extraits	*Date du document :*	**24/12/1895**
	Type ouvrage :	
	Déclarant :	**Vve DEMAREST Eugène**
	Locataire ou fermier :	
	Propriétaire :	
Elements de localisation	*Plan de localisation :*	**OUI** *Echelle :*
	Lieu-dit :	
	Cadastre de référence :	**Napoléonien**
	Référence parcellaire :	*Section :* **B** *Parcelle :* **283-284**
	Autre information :	
	Observations :	**Déclaration d'ouverture de carrière + plan de localisation.**
Elements de dimensionnement déclarés	*Plan d'extension :*	*Echelle :*
	Caractéristiques puits :	*Profondeur* */ Diamètre* */ Maçonné*
	Volume exploité :	
	Nombre d'étage(s) :	
	Chambres(s) :	
	Observations :	

Comne de N. D. de la Gaillarde



Je soussignée Veuve Démarest Eugène, Propriétaire, domiciliée à Gruchet Saint Siméon, ai l'honneur d'informer Monsieur le Maire de la dite commune que je suis dans l'intention de faire ouvrir une marnière avec galerie, dans une pièce de terre ci-dessus désignée qui m'appartient, portant les Nos 283 et 284 du plan cadastral de la Section B, située sur le chemin de grande communication No 70.

La présente déclaration faite ce jourd'hui 24 Xbre 1895

Gruchet Saint-Siméon, le 24 Xbre 1895

V. Ve Démarest

Reçue à Gruchet Saint-Siméon le 24 Décembre 1895

Le Maire,

Nos d'ordre.	Nom et prénoms du déclarant.	Commune où a lieu l'exploitation de la carrière.	Section cadastrale.	Numéros du cadastre.	Date de la communication à la Préfecture.	Date de la communication au service des Mines.
					1895	
106	Duclos Pierre	St Ouen du Breuil	B	90	26/28 9bre	28 9bre
107	Cordier Louis	Etoutteville	E	165	23/29 9bre	29 d°
108	Décot Etienne	St Wandrille Rançon	B	299	14/29 9bre	d°
109	Brainville Albert	Ste Colombe	A	53	26/29 9bre	d°
110	Anquetil	d°	B	332	25/29 9bre	d°
111	Andrieu Louis	Yquebeuf	A	189	28/30 9bre	30 9bre
112	Grout Louis	Yébleron	A	23 polyg. B	10 8bre/2 Xbre	2 Xbre
113	Lambard Louis	Ste Austreberthe	A	272 b	26 9bre/2 Xbre	d°
114	Raimbourg Gustave	Goupillières	A	145	26 9bre/2 Xbre	d°
115	Simon Florentin	Yquebeuf	B	181	28 9bre/2 Xbre	d°
116	Leroux Albert	Critot	B	190	30 9bre/2 Xbre	d°
117	Delle Leverdier	Hauteglise	B	32	26 9bre/3 Xbre	3 Xbre
118	Paré Auguste	Vieux Manoir	B	92-93	31 8bre/4 Xbre	4 Xbre
119	Bachelot Alphonse	Vaucombe	A	189	19 9bre/4 Xbre	d°
120	Cabary Hippolyte	Grugny	A	314	2/4 Xbre	d°
121	Dutot Aristobule	Sigy en Bray	C	187	22 9bre/6 Xbre	6 Xbre
122	Hérichard Jules	Yquebeuf	B	16	2/6 Xbre	d°
123	Vve Harnois	Lamberville	B	2-4 polyg. A	2/6 Xbre	d°
124	Lamusey Octave	Yvecrique	A	43	3/7 Xbre	7 Xbre
125	Ouine Jules	St Denis s/ Scie	A	15	28 9bre/7 Xbre	d°
126	Houquet Albert	Lamberville	B	14 polyg. B	5/10 Xbre	10 Xbre
127	Larchevêque Irénée	Sierville	C	75	28 9bre/10 Xbre	d°
128	Crenchard Léopold	Fauville	C	19 polyg. D	10 Xbre	d°
129	Néel Auguste	Limésy	B	5 polyg. A	11 Xbre	11 Xbre
130	Dodelin Emile	Bois Himont	A	123	5/11 Xbre	d°
131	Anquetil Isidore	Allouville Bellefosse	A	3 polyg. C	5/12 Xbre	12 Xbre
132	Guérard Jean	St Valery en Cx	A	9	4/12 Xbre	d°
133	Joutel Emile	Raffetot	A	252	10/13 Xbre	13 Xbre
134	Oursel Louis	Raffetot	A	226	d°	d°
135	Philippe Henri	Grigneuseville	A	42	13/16 Xbre	16 Xbre
136	Bigeard Emile	St Riquier ès plains	B	701	11/16 Xbre	d°
137	Fécamp Jean	Grugny	B	295	12/16 Xbre	d°
138	Mme Vve Homs	Berville en Cx	B	663	28 9bre/17 Xbre	17 Xbre
139	Laquel Eugène	Grigneuseville	A	162	14/17 Xbre	d°
140	Vve Fouquier	Bosc Bordel	F	95	15/17 Xbre	d°
141	Bobée Jules	Cleuville	unique	324	12/17 Xbre	d°

Nos d'ordre.	Nom et prénoms du déclarant.	Commune où a lieu l'exploitation de la carrière.	Section cadastrale.	Numéros du cadastre.	Date de la communication à la Préfecture.	Date de la communication au service des Mines.
142	Demeillers François	Ancourteville s/ Héricourt	B	291	13/17 Xbre	17 Xbre
143	Engrand Hippolyte	Grigneuseville	B	143	16/18 Xbre	18 Xbre
144	Dumesnil Sever	Esteville	C	88	12/19 Xbre	19 Xbre
145	Cauvin Alphonse	Mathonville	"	310	9/20 Xbre	20 Xbre
146	Couillard Athanase	Ectot les Baons	B	144	21 Xbre	21 Xbre
147	Lefebvre Désiré	Ectot l'Auber	A	306	21 Xbre	21 Xbre
148	Pardon Augustin	La Feuillie	D	13	21 Xbre	21 Xbre
149	Thomas Victor	Ste Croix s/ Buchy	D	5	21 Xbre	21 Xbre
150	Joly Jules	Ste Croix s/ Buchy	A	159	21 Xbre	21 Xbre
151	Hiel Lucien	Beautot	A	64	24 Xbre	24 Xbre
152	Casserie Paul	Contremoulins	A	7	24 Xbre	24 Xbre
153	Soury	Bois Himont	A	8	24 Xbre	24 Xbre
154	Bouteiller Louis	Autretot	pie D	39	24 Xbre	24 Xbre
155	Laquel Eugène	Grigneuseville	B	186	23/27 Xbre	27 Xbre
156	Furon Amédée	Brachy	D	24 polyg. D	22/27 Xbre	d°
157	Caltot Jean Baptiste	Cottévrard	C	60	27 Xbre	d°
158	Vve Chuillier	Roumare	B	116	24/27 Xbre	d°
159	Auber Ernest pr Ancel	Lintot	B	503	18/27 Xbre	d°
160	Lebret Alexandre	Oissel	C	1649-1650 1651-1652	26/27 Xbre	d°
161	Lemarchand Emile	Varneville Bretteville	"	214	22/27 Xbre	d°
162	Baillard Charles	Trouville	A	2	19/27 Xbre	d°
163	Duprey Auguste	Vattetot s/ Beaumont	A	191 p	20/27 Xbre	d°
164	Buron Isidore	St Vaast du Val	C	75	10/27 Xbre	d°
165	Mauger Gustave	Lintot	A	114-115	14/27 Xbre	d°
166	Biard Aimable	Touffreville la Corbeline	E	12 polyg. D	22/27 Xbre	d°
167	Delacourt Philippeaux	Grumesnil	B	667	23/27 Xbre	d°
168	Guisier Cyrille	Rocquemont	B	43	11/27 Xbre	d°
169	Vve Démarest Eugène	Gruchet St Siméon	B	283-284	24/28 Xbre	28 Xbre
170	Folâtre Hippolyte	St Maclou de Folleville	F	2	23/30 Xbre	30 Xbre
171	Homs François	Berville en Cx	C	16	17 9bre/30 Xbre	d°
172	Ouine Pierre	Saussay	A	8	23/30 Xbre	d°
173	Couturier Henri	Ste Croix s/ Buchy	D D	57 35	27/30 Xbre	d°
174	Legras Henri	St Saëns	B	174	24/31 Xbre	31 Xbre
175	Doudement Louis	Bosc Guérard St Adrien	"	61	31 Xbre/3 Janvier	3 Janvier 1896
176	Hélouis Adolphe	Bracquetuit	A	27	27 Xbre/3 Janvier	d°

Deux carrières

une deux carrières

1

Comc de N. D. La Gaillarde



Je soussignée Veuve Démarest Eugène, Propriétaire, domiciliée à Gruchet Saint Siméon, ai l'honneur d'informer Monsieur le Maire de la dite commune que je suis dans l'intention de faire ouvrir une marnière avec galerie, dans une pièce de terre ci-dessus désignée qui m'appartient, portant les Nos 283 et 284 du plan cadastral de la Section B, située sur le chemin de grande communication No 70.

La présente déclaration faite ce jourd'hui 24 Xbre 1895

Gruchet Saint-Siméon, le 24 Xbre 1895

V. Vve Démarest

Reçue à Gruchet Saint Siméon, le 24 Décembre 1895

Le Maire,

Indice n° : 76330-002

Indice issu des archives - non visible sur le terrain (localisé et de grandes dimensions - plans)

Localisation

Département : 76 - Seine-Maritime

Commune : Gruchet-Saint-Siméon

Repères locaux

Hameau/Lieu-dit :

Autre (route, chemin...) :

Coordonnées

Système :

Orig. report carto : *Cadastre Napo non corrigé*

x :

y :

Précision :

Type de Report : *Aire limitée*

Contexte

Geomorphologique : *Plateau*

Altitude de la nappe : 50 m

Source : Atlas BRGM 2012 - ME

Source(s) de l'information

Enrichissement du RICS initial :Alise / - / mars 2018

Archives (Cf. fiche(s) détaillée(s) page(s) suivante(s))

Départementales || Réf.: 3E66-55 | Section: A | Parcelle: 4 | || Date: 08/02/1897 |
Départementales || Réf.: 8S21 | Section: A | Parcelle: 4 | || Date: 12/02/1897 |
Communales anciennes || Section: A | Parcelle: 4 | || Date: 08/02/1897 |

Témoignages

Photo aérienne

Terrain

- ☐ Effondrement
- ☐ Affaissement-dépression
- ☐ Zone remblayée
- ☐ Puits
- ☐ Entrée à flanc de coteaux (cavage)
- ☐ Arbre isolé
- ☐ Autre :
- ☐ Aucun

Géométrie :

- ☐ Circulaire — Diamètre (m) # — Profondeur max (m) #
- ☐ Quelconque — Longueur min (m) # — Longueur max (m) #

Observations

Origine probable de l'indice

Type

- ☑ Carrière souterraine
- ☐ Carrière à ciel ouvert
- ☐ Carrière type inconnu
- ☐ Karstique (Naturel)
- ☐ Indéterminé
- ☐ Puits à eau

Matière extraite

- ☑ Marne
- ☐ Pierre de taille
- ☐ Cailloux
- ☐ Argile
- ☐ Sable

Commentaires

Indice 76330-002 / Détail document d'archives anciennes

Origine du document

Archives départementales
Cote : 8S21

Elements extraits

Date du document : 12/02/1897
Type ouvrage :
Déclarant :
Locataire ou fermier :
Propriétaire :

Elements de localisation

Plan de localisation : *Echelle :*
Lieu-dit :
Cadastre de référence : Napoléonien
Référence parcellaire : *Section :* A *Parcelle :* 4 *Polygone :* B
Autre information :
Observations : Déclaration d'ouverture de carrière / Numéro d'ordre 643

Elements de dimensionnement déclarés

Plan d'extension : *Echelle :*
Caractéristiques puits : *Profondeur* */ Diamètre* */ Maçonné*
Volume exploité :
Nombre d'étage(s) :
Chambres(s) :
Observations :

Indice 76330-002 / Détail document d'archives anciennes

Origine du document

Archives communales
Cote :

Elements extraits

Date du document : 08/02/1897
Type ouvrage : Marnière souterraine
Déclarant : M. BOULLAN Nicolas
Locataire ou fermier :
Propriétaire :

Elements de localisation

Plan de localisation : *Echelle :*
Lieu-dit :
Cadastre de référence : Napoléonien
Référence parcellaire : *Section :* A *Parcelle :* 4 *Polygone :* B
Autre information :
Observations : Déclaration d'ouverture d'une carrière souterraine de marne

Elements de dimensionnement déclarés

Plan d'extension : *Echelle :*
Caractéristiques puits : *Profondeur* */ Diamètre* */ Maçonné*
Volume exploité :
Nombre d'étage(s) :
Chambres(s) :
Observations :

Indice 76330-002 / Détail document d'archives anciennes

Origine du document	*Archives départementales*			
	Cote :	**3E66-55**		
Elements extraits	*Date du document :*	**08/02/1897**		
	Type ouvrage :			
	Déclarant :	**BOULLAN Nicolas**		
	Locataire ou fermier :			
	Propriétaire :			
Elements de localisation	*Plan de localisation :*	**OUI**		*Echelle :*
	Lieu-dit :			
	Cadastre de référence :	**Napoléonien**		
	Référence parcellaire :	*Section :* **A**	*Parcelle :* **4**	*Polygone :* **B**
	Autre information :			
	Observations :	**Déclaration d'ouverture de carrière + plan de localisation.**		
Elements de dimensionnement déclarés	*Plan d'extension :*			*Echelle :*
	Caractéristiques puits :	*Profondeur*	*/ Diamètre*	*/ Maçonné*
	Volume exploité :			
	Nombre d'étage(s) :			
	Chambres(s) :			
	Observations :			

Mr Boullan Nicolas
à Gruchet St Simeon
Sor A Poly.B N° 4
Pétitionnaire

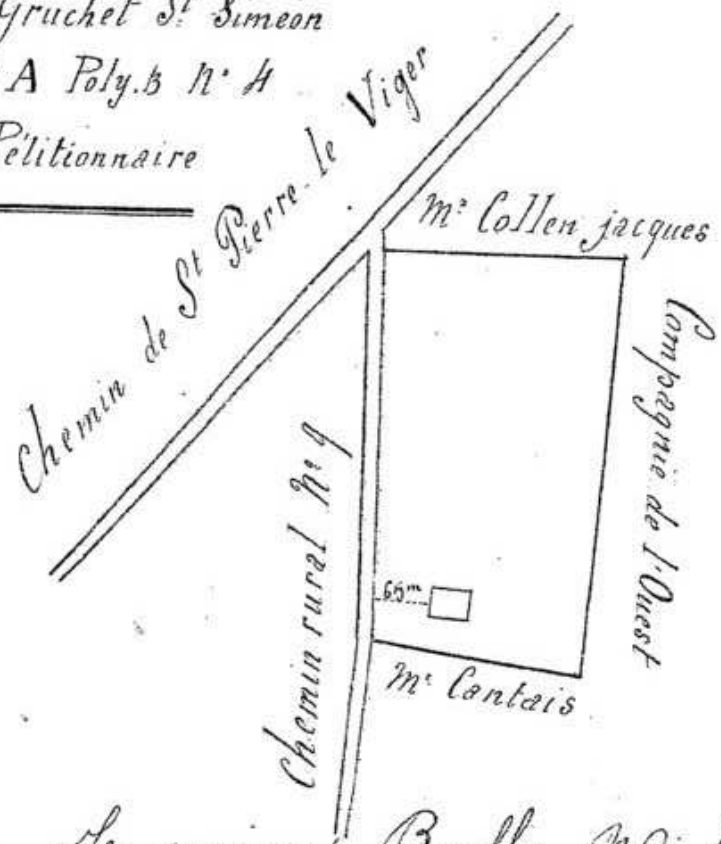

Je soussigné Boullan Nicolas, cultivateur, domicilié à Gruchet Saint Siméon, ai l'honneur d'informer Monsieur le Maire de la dite commune que je suis dans l'intention de faire ouvrir une marnière avec galerie, dans une pièce de terre ci dessus désignée que je tiens de Monsieur Faucon Charles, portant le N° 4 du plan cadastral de la Section A. Polygone B, située sur le chemin rural N° 9.
La présente déclaration faite ce jour 8 Février 1897
Gruchet Saint Siméon, le 8 Février 1897
Boullanz

Reçue à Gruchet Saint Simeon, le 8 Février 1897
Le Maire,
B Boullanz

Nos D'ORDRE.	NOM ET PRÉNOMS DU DÉCLARANT.	COMMUNE OU A LIEU L'EXPLOITATION de la carrière.	SECTION cadastrale.	NUMÉROS DU CADASTRE.	DATE DE LA COMMUNICATION à la Préfecture.	au service des Mines.	
606	Mottet Henry	Auppegard	B	polyg C. 36	25/29 janvier 1897	29 janvier 1897	
607	Cerrier Irénée	Bacqueville	B	polyg L. 497	27/29 do	do	
608	Huault Jules	Trois Pierres	A	165	26/29 do	do	
609	Lemaistre Frédéric	Bolleville	C	166	26/30 do	30 janvier	
610	Hauchecorne Adolphe	Brachy	E	polyg. C 155	28/30 do	do	
611	Démarest Xavier	Ectot l'Auber	A	19	28 Xbre/2 février	2 février	
612	Hutel Olivier	La Vieux Rue	B	33	25 Xbre/2 février	do	
613	Vve Jarin Albert	— do —	A	94	27 Xbre/2 février	do	
614	Amouret Ernest	Esclavelles	B	350	7 Xbre/2 février	do	
615	Duval Louis	do	B	358	22 9bre/2 février	do	
616	Leprêtre François	La Neuville Champ d'Oisel	E	338-339	30 janvier/2 février	do	
617	Dubos Elphège	Beausault (cailloux)	Terre appt à M. Chevallier inscrite et située au lieu dit "La Fontaine du Luit"		26 9bre/3 fév.	3 février	à ciel ouvert
618	Roger Alfred	Beville la Baignarde	B	305	1/3 février	do	
619	Duthil Henry	Pierreval	B	57	do	do	
620	Demoy Alfred	Grigneuseville	B	24	2/4 février	4 février	
621	Loynel Edmond	do	A	108	1/4 do	do	
622	Lebret Alexandre	Cuzel	C	1338	25 Xbre/4 février	do	
623	Duclos Eugène	Linsebeuf	B	37	30 Xbre/4 février	do	
624	Soudais Clovis	Ricarville	A	345	21 Xbre/4 février	do	
625	Marécal Louis	St Victor l'Abbaye	B	187	3/5 do	5 février	
626	Lebourg Eugène	St Pierre Bénouville	D	46	2/5 do	do	
627	Lebourg François	Aubermesnil Beaumais	A	265	31 Xbre/5 février	do	
628	Duchemin Henri	St Vaast	C	polyg C. 5	3/5 février	do	
629	Debergue Henri	Ste Foy	B	84	2/6 février	6 février	
630	Cte Lyret d'Arantot (pr de Valanglart)	Valmont	B	566	25 Xbre/6 février	do	
631	Drouin Félix	Lamberville	B	polyg A. 78	26 Xbre/8 février	8 février	
632	Buron Auguste	St Vaast du Val	A	79	4/8 do	do	
633	Demoy Alfred	Clères	B	40	8 février	do	
634	Beynel	Ste Agnès	Carrière de craie abandonnée depuis le 28 Mai 1896		4/8 do	do	
635	Maruitte Isidore	Bosc-Mesnil	B	349	7/9 do	9 février	
636	Lemonnier Gustave	Lamberville	A	polyg B. 61	2/11 do	11 do	
637	Alexandre Narcisse	Bosc-Mesnil	A	8	8/11 do	do	
638	Noël Pierre	Montreuil en Cx	B	414	5/11 do	do	
639	Vve Désert	Ste Geneviève	A	122	9/11 do	do	
640	Caplet Louis	Tourville s/Arques	"	355	8/12 do	12 do	
641	Brument Placide	Fresquienne	B	196	7/12 do	do	

Nos D'ORDRE.	NOM ET PRÉNOMS DU DÉCLARANT.	COMMUNE OU A LIEU L'EXPLOITATION de la carrière.	SECTION cadastrale.	NUMÉROS DU CADASTRE.	DATE DE LA COMMUNICATION à la Préfecture.	au service des Mines.	
642	Leroux Pierre	Bracquetuit	A	6	7/12 février 1897	12 février	
643	Boullay Nicolas	Gruchet St Siméon	A	polyg B. 4	7/12 do	do	
644	Dubos Elphège	Gaillefontaine	lieu dit	La Maladrerie	24 Xbre/15 février	15 février	à ciel ouvert
645	Léger Emile	do	— do —		11 Xbre/15 fév.	do	do
646	Leroux Adolphe	do	— do —		do	do	do
647	Vve Foliot	Bracquetuit	B	124	11/15 février	do	
648	Lheureux Louis	La Gaillarde	C	214	11/16 do	16 février	
649	Léger Urbain	Boisguillaume	Rue Darcel et Route de Neufchâtel		9/16 do	do	
650	Lheureux Albert	Lammerville	G	24	6/15 do	do	
651	Delamare André	St Victor l'Abbaye	C	100	15/18 do	18 février	
652	Botte Eugène	Bosc le Hard	E	69 p	12/18 do	do	
653	Dubuc Jean Baptiste	Longueil	C	641	13 février	do	
654	Dubos Calixte	Néville	C	405	10/19 do	19 février	
655	Hazard Joseph	Sorc d'Auctot	B	146	14/19 do	do	
656	Auger Jules	St Vaast du Val	A	34	7/22 février	22 février	
657	Dlle Grindel Maria	Ourville l'Abbaye	B	110	14/22 do	do	
658	Grancher Cyriaque	Bretteville St Laurent	A	246	16/22 do	do	
659	Veuve Eug. Grancher	St Vaast Dieppedalle	D	15	23 février	25 février	
660	Haniès Pierre	Le Catelier	"	170	20/25 do	do	
661	Brument Jules	— do —	B	143	do	do	
662	Roc Louis	— do —	"	6	do	do	
663	Leroy Georges	Sauqueville	"	256	25 fév/2 Mars	2 Mars	
664	Soulain	St Vigor d'Imonville	B	69	16 fév/2 Mars	do	
665	Latelais Tranquille	Criquetot s/Ouville	B	36	2/5 Mars	5 Mars	
666	Duhamel Alexis	Riville	A	312-313	15 fév/6 Mars	do	
667	Douyer Timothée	Claville Motteville	dans un Chil		9 Mars	9 Mars	
668	Drère	Tréport	C	1	15 fév/11 Mars	11 Mars	
669	Lecomte Théophile	St Aignan s/Ry	A	203	10/15 Mars	15 do	
670	Lesauvage Jules	St Laurent de Brèvedent	A	81	10/16 do	16 do	
671	Coumine Amédée	Rolleville	Voir	No 2066	(Ancien registre)	19 Mars	Réouverture
672	Quemin Sénateur	St Laurent de Brèvedent	A	153	15/19 Mars	do	
673	Lefebvre Vve V. Halin	St Aubin de Crétot	A	153	do	do	
674	Jarin Albert	Lintot	B	424	29 Mars	29 Mars	
675	Hélie Alphonse	Turretot	A.30	polyg C-56	18/29 Mars	do	
676	Dubos Elphège	Grumesnil	carrière de cailloux à ciel ouvert		12 février/29 Mars	do	
677	Bourg Paul	La Chapelle s/Dun	A	586	14/29 Mars	do	

2

Mr Boullan Nicolas
à Gruchet St Simeón
Sen A Poly.B N° 4
Pétitionnaire

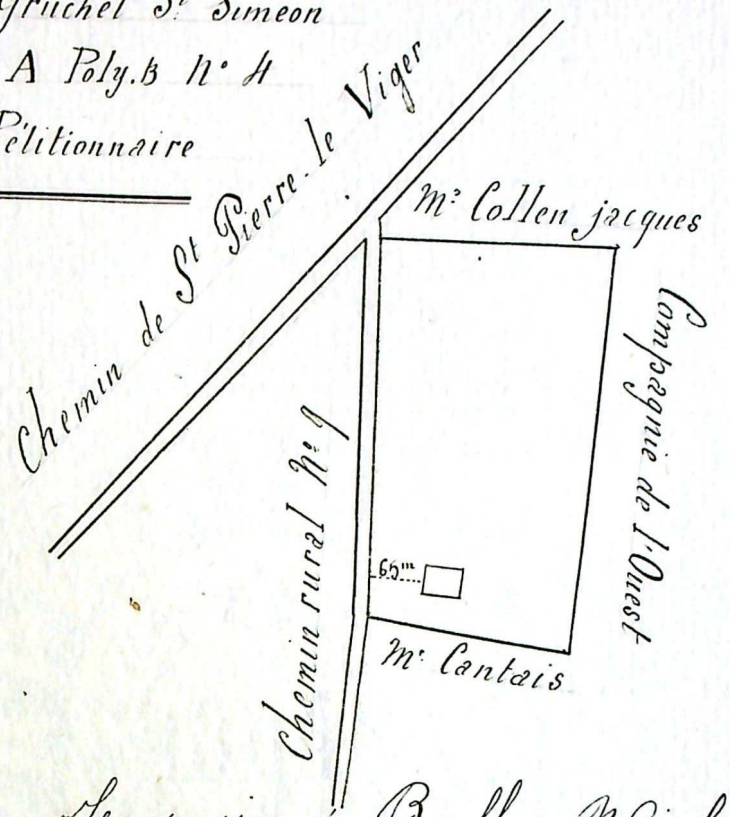

Je soussigné Boullan Nicolas, cultivateur, domicilié à Gruchet Saint Siméon, ai l'honneur d'informer Monsieur le Maire de la dite commune que je suis dans l'intention de faire ouvrir une marnière avec galerie, dans une pièce de terre ci dessus désignée que je tiens de Monsieur Faucon Charles, portant le N° 4 du plan cadastral de la Section A. Polygone B, située sur le chemin rural N° 9.
La présente déclaration faite ce jour 8 Février 1897
Gruchet Saint Siméon, le 8 Février 1897
Boullan

Reçue à Gruchet Saint Simeon, le 8 Février 1897
Le Maire,
B Boullan

Indice n° : 76330-003

Indice issu des archives - non visible sur le terrain (localisé et de grandes dimensions - plans)

Localisation

Département : 76 - Seine-Maritime

Commune : Gruchet-Saint-Siméon

Repères locaux

Hameau/Lieu-dit :

Autre (route, chemin...) :

Coordonnées

Système :

Orig. report carto : *Cadastre Napo non corrigé*

x :

y :

Précision :

Type de Report : *Aire limitée*

Contexte

Geomorphologique : *Plateau*

Altitude de la nappe : **50 m**

Source : **Atlas BRGM 2012 - ME**

Source(s) de l'information

Reprise indice sans modification du RICS initial :Alise / - / mars 2018

Archives (Cf. fiche(s) détaillée(s) page(s) suivante(s))

Départementales || Réf.: 8S21 | Section: A | Parcelle: 13 | || Date: 04/01/1898 |
Départementales || Réf.: 3E66-55 | Section: A | Parcelle: 13 | || Date: 31/12/1897 |
Communales anciennes || Section: A | Parcelle: 13 | || Date: 31/12/1897 |
Récentes || Auteur: Cété | Réf.: Affaire 5079 | | Date: 1999 |

Témoignages

Photo aérienne

Terrain

- ☐ Effondrement
- ☐ Affaissement-dépression
- ☐ Zone remblayée
- ☐ Puits
- ☐ Entrée à flanc de coteaux (cavage)
- ☐ Arbre isolé
- ☐ Autre :
- ☐ Aucun

Géométrie :

- ☐ Circulaire — Diamètre (m) # — Profondeur max (m) #
- ☐ Quelconque — Longueur min (m) # — Longueur max (m) #

Observations

Origine probable de l'indice

Type

- ☑ **Carrière souterraine**
- ☐ Carrière à ciel ouvert
- ☐ Carrière type inconnu
- ☐ Karstique (Naturel)
- ☐ Indéterminé
- ☐ Puits à eau

Matière extraite

- ☑ **Marne**
- ☐ Pierre de taille
- ☐ Cailloux
- ☐ Argile
- ☐ Sable

Commentaires

Alise : Erreur de polygone de la déclaration. D'après le plan, il s'agit du polygone A et non du polygone C - Erreur de localisation du rapport Cété (parcelle initiale figurée "pour mémoire" sans définition de périmètre de sécurité) - Imprécision géographique, conservation d'une zone d'incertitude de 50m de long et de 10m de large

Indice 76330-003 / Détail document d'archives récentes

Origine du document	*Auteur :*	**Cété**
	Référence :	**Affaire 5079**
	Date :	**1999**
Informations extraites	**Recherche d'Indices de Cavités Souterraines - annexe 1**	
Elements de localisation	*Plan de localisation :*	*Echelle :*
	Lieu-dit :	
	Autre information :	
Elements de dimensionnement	*Plan d'extension :*	*Echelle :*
Remarques		

Indice 76330-003 / Détail document d'archives anciennes

Origine du document	***Archives départementales***			
	Cote :	**8S21**		
Elements extraits	*Date du document :*	**04/01/1898**		
	Type ouvrage :			
	Déclarant :	**Vve Pierre BLONDEL**		
	Locataire ou fermier :			
	Propriétaire :			
Elements de localisation	*Plan de localisation :*			*Echelle :*
	Lieu-dit :			
	Cadastre de référence :	**Napoléonien**		
	Référence parcellaire :	*Section :* **A**	*Parcelle :* **13**	*Polygone :* **C**
	Autre information :			
	Observations :	**Déclaration d'ouverture de carrière / Numéro d'ordre 975**		
Elements de dimensionnement déclarés	*Plan d'extension :*			*Echelle :*
	Caractéristiques puits :	*Profondeur*	*/ Diamètre*	*/ Maçonné*
	Volume exploité :			
	Nombre d'étage(s) :			
	Chambres(s) :			
	Observations :			

Indice 76330-003 / Détail document d'archives anciennes

Origine du document	*Archives communales*			
	Cote :			
Elements extraits	*Date du document :*	**31/12/1897**		
	Type ouvrage :	**Marnière souterraine**		
	Déclarant :	**M. BLONDEL Pierre**		
	Locataire ou fermier :			
	Propriétaire :			
Elements de localisation	*Plan de localisation :*			*Echelle :*
	Lieu-dit :			
	Cadastre de référence :	**Napoléonien**		
	Référence parcellaire :	*Section :* **A**	*Parcelle :* **13**	*Polygone :* **C**
	Autre information :			
	Observations :	**Déclaration d'ouverture d'une carrière souterraine de marne**		
Elements de dimensionnement déclarés	*Plan d'extension :*			*Echelle :*
	Caractéristiques puits :	*Profondeur*	*/ Diamètre*	*/ Maçonné*
	Volume exploité :			
	Nombre d'étage(s) :			
	Chambres(s) :			
	Observations :			

Indice 76330-003 / Détail document d'archives anciennes

Origine du document	*Archives départementales*			
	Cote :	**3E66-55**		
Elements extraits	*Date du document :*	**31/12/1897**		
	Type ouvrage :			
	Déclarant :	**Vve Pierre BLONDEL**		
	Locataire ou fermier :			
	Propriétaire :			
Elements de localisation	*Plan de localisation :*	**OUI**		*Echelle :*
	Lieu-dit :			
	Cadastre de référence :	**Napoléonien**		
	Référence parcellaire :	*Section :* **A**	*Parcelle :* **13**	*Polygone :* **C**
	Autre information :			
	Observations :	**Déclaration d'ouverture de carrière + plan de localisation.**		
Elements de dimensionnement déclarés	*Plan d'extension :*			*Echelle :*
	Caractéristiques puits :	*Profondeur*	*/ Diamètre*	*/ Maçonné*
	Volume exploité :			
	Nombre d'étage(s) :			
	Chambres(s) :			
	Observations :			

3

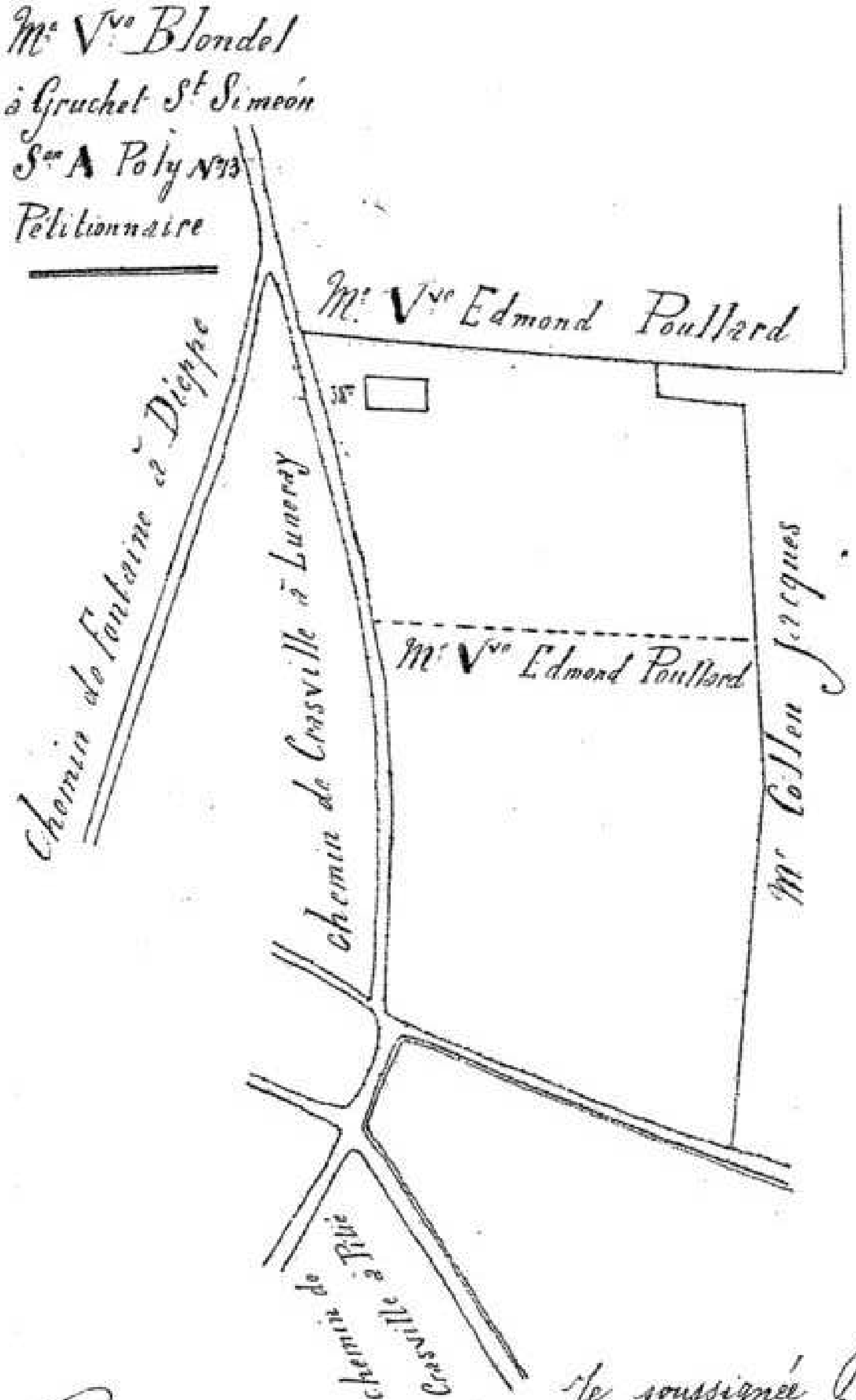

Je soussignée Blondel Pierre Veuve, cultivatrice, domiciliée à Gruchet Saint Siméon, ai l'honneur d'informer Monsieur le Maire de la dite commune que je suis dans l'intention de faire ouvrir une marnière avec galerie, dans une pièce de terre ci-dessus désignée que je tiens de Madame Veuve Lemaréchal, portant le N° 13 du plan cadastral de la Section A Polygone C, située sur le chemin N° 1 de Crasville à Luneray.

La présente déclaration faite ce jour 31 Décembre 1897

Gruchet Saint Siméon, le 31 Décembre 1897

Ve P. Blondel

Reçue à

Gruchet Saint Siméon, le 31 Décembre 1877
Le Maire,

3

Mr Vve Blondel
à Gruchet St Simeon
Sec A Poly N°13
Pétitionnaire

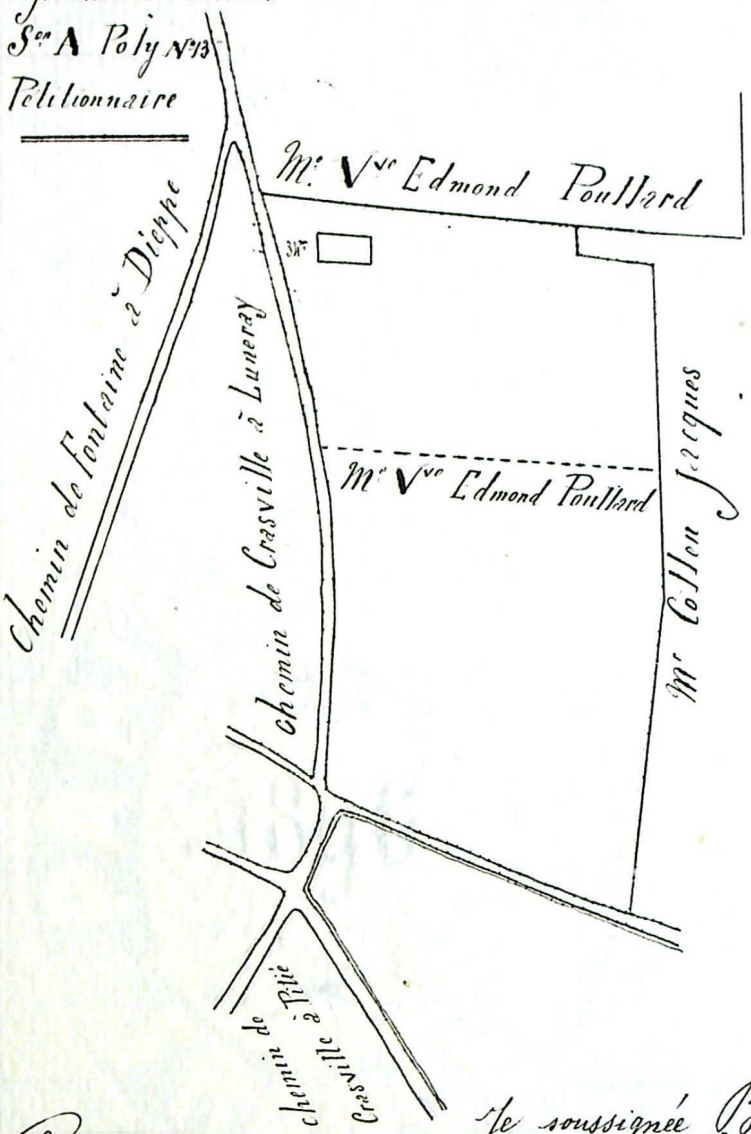

Je soussignée Blondel Pierre Veuve, cultivatrice, domiciliée à Gruchet Saint Simeon, ai l'honneur d'informer Monsieur le Maire de la dite commune que je suis dans l'intention de faire ouvrir une marnière avec galerie, dans une pièce de terre ci dessus désignée que je tiens de Madame Veuve Lemaréchal, portant le N° 13 du plan cadastral de la Section A Polygone C, située sur le chemin N° 1 de Crasville à Luneray.

La présente déclaration faite ce jour 31 Décembre 1897
Gruchet Saint Simeon, le 31 Décembre 1897

Pour Mme Blondel

Reçue à

Gruchet Saint Simeon, le 31 Décembre 1897

Le Maire,

A. Boullier

Indice n° : 76330-004

Indice issu des archives - non visible sur le terrain (localisé et de grandes dimensions - plans)

Localisation

Département : 76 - Seine-Maritime

Commune : Gruchet-Saint-Siméon

Repères locaux

Hameau/Lieu-dit :

Autre (route, chemin...) :

Coordonnées

Système :

Orig. report carto :

x :

y :

Précision :

Type de Report : *Aire limitée*

Contexte

Geomorphologique : *Plateau*

Altitude de la nappe : **50 m**

Source : **Atlas BRGM 2012 - ME**

Source(s) de l'information

Enrichissement du RICS initial :Alise / - / mars 2018

Archives (Cf. fiche(s) détaillée(s) page(s) suivante(s))

Départementales || Réf.: 3E66-55 | Section: B | Parcelle: 37 | || Date: 11/12/1898 |
Départementales || Réf.: 8S21 | Section: B | || Date: 14/12/1898 |
Communales anciennes || Section: B | Parcelle: 37 | || Date: 12/12/1898 |

Témoignages

Photo aérienne

Terrain

- ☐ Effondrement
- ☐ Affaissement-dépression
- ☐ Zone remblayée
- ☐ Puits
- ☐ Entrée à flanc de coteaux (cavage)
- ☐ Arbre isolé
- ☐ Autre :
- ☐ Aucun

Géométrie :

- ☐ Circulaire — Diamètre (m) # — Profondeur max (m) #
- ☐ Quelconque — Longueur min (m) # — Longueur max (m) #

Observations

Origine probable de l'indice

Type

- ☑ **Carrière souterraine**
- ☐ Carrière à ciel ouvert
- ☐ Carrière type inconnu
- ☐ Karstique (Naturel)
- ☐ Indéterminé
- ☐ Puits à eau

Matière extraite

- ☑ **Marne**
- ☐ Pierre de taille
- ☐ Cailloux
- ☐ Argile
- ☐ Sable

Commentaires

Alise : erreur de section de la déclaration. D'après le plan, il s'agit de la section A et non de la section B - Imprécision géographique, conservation d'une zone d'incertitude de 50m de diamètre

Indice 76330-004 / Détail document d'archives anciennes

Origine du document

Archives départementales
Cote : 8S21

Elements extraits

Date du document : 14/12/1898
Type ouvrage :
Déclarant : BLONDEL François
Locataire ou fermier :
Propriétaire :

Elements de localisation

Plan de localisation : *Echelle :*
Lieu-dit :
Cadastre de référence : Napoléonien
Référence parcellaire : *Section :* B *Parcelle :* *Polygone :* C
Autre information :
Observations : Déclaration d'ouverture de carrière / Numéro d'ordre 1310

Elements de dimensionnement déclarés

Plan d'extension : *Echelle :*
Caractéristiques puits : *Profondeur* */ Diamètre* */ Maçonné*
Volume exploité :
Nombre d'étage(s) :
Chambres(s) :
Observations :

Indice 76330-004 / Détail document d'archives anciennes

Origine du document

Archives communales
Cote :

Elements extraits

Date du document : 12/12/1898
Type ouvrage :
Déclarant : M. BLONDEL François
Locataire ou fermier :
Propriétaire : M. CRESPET Victor

Elements de localisation

Plan de localisation : *Echelle :*
Lieu-dit :
Cadastre de référence : Napoléonien
Référence parcellaire : *Section :* B *Parcelle :* 37 *Polygone :* C
Autre information :
Observations : Déclaration d'ouverture d'une carrière souterraine de marne

Elements de dimensionnement déclarés

Plan d'extension : *Echelle :*
Caractéristiques puits : *Profondeur* */ Diamètre* */ Maçonné*
Volume exploité :
Nombre d'étage(s) :
Chambres(s) :
Observations :

Indice 76330-004 / Détail document d'archives anciennes

Origine du document	*Archives départementales*			
	Cote :	**3E66-55**		
Elements extraits	*Date du document :*	**11/12/1898**		
	Type ouvrage :	**marn souterr**		
	Déclarant :			
	Locataire ou fermier :			
	Propriétaire :			
Elements de localisation	*Plan de localisation :*			*Echelle :*
	Lieu-dit :			
	Cadastre de référence :	**Napoléonien**		
	Référence parcellaire :	*Section :* **B**	*Parcelle :* **37**	*Polygone :* **C**
	Autre information :			
	Observations :	**Déclaration d'ouverture de carrière + plan de localisation**		
Elements de dimensionnement déclarés	*Plan d'extension :*			*Echelle :*
	Caractéristiques puits :	*Profondeur*	*/ Diamètre*	*/ Maçonné*
	Volume exploité :			
	Nombre d'étage(s) :			
	Chambres(s) :			
	Observations :			

Mr Blondel François
à Gruchet. St. Siméon
Sion B Poly C Nº 37
Pétitionnaire

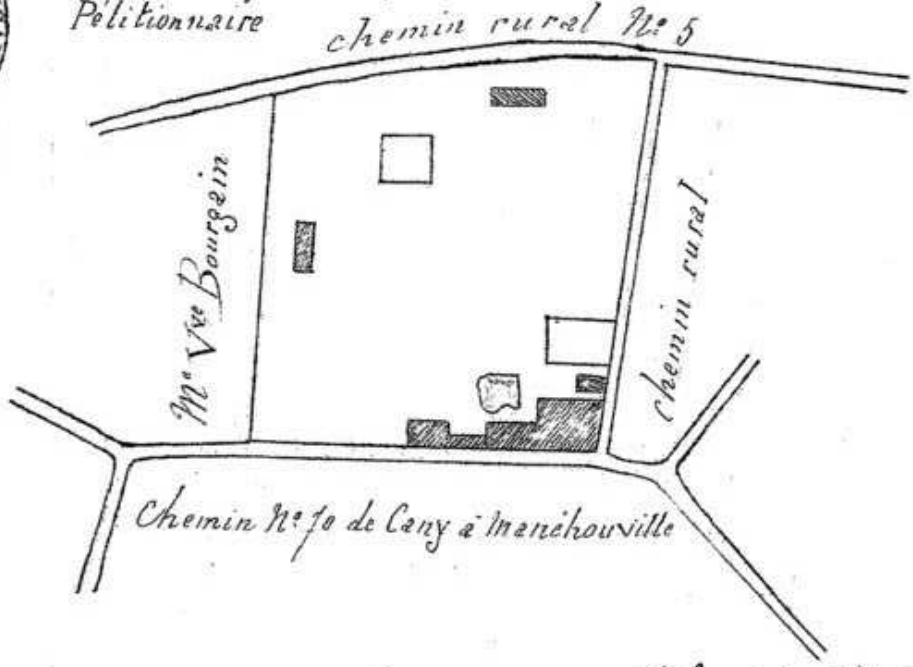

Je soussigné Blondel François, cultivateur, domicilié à Gruchet. Saint. Siméon, ai l'honneur d'informer Monsieur le Maire de la dite commune que je suis dans l'intention de faire ouvrir une marnière avec galerie, dans la cour de la ferme que j'exploite, ci. dessus désignée que je tiens de Monsieur Crespet Victor, portant le Nº 37 du plan cadastral de la Section B. Polygone C, située sur le chemin rural Nº 5.

La présente déclaration faite ce jour 11 Décembre 1898

Fçois Blondel

Reçue à Gruchet. Saint. Siméon, le 12 Décembre 1898

Le Maire,

B Bourdon

Archive associée : AD-B

Mr Blondel François
à Gruchet St Siméon
Son B Poly C N° 37
Pétitionnaire

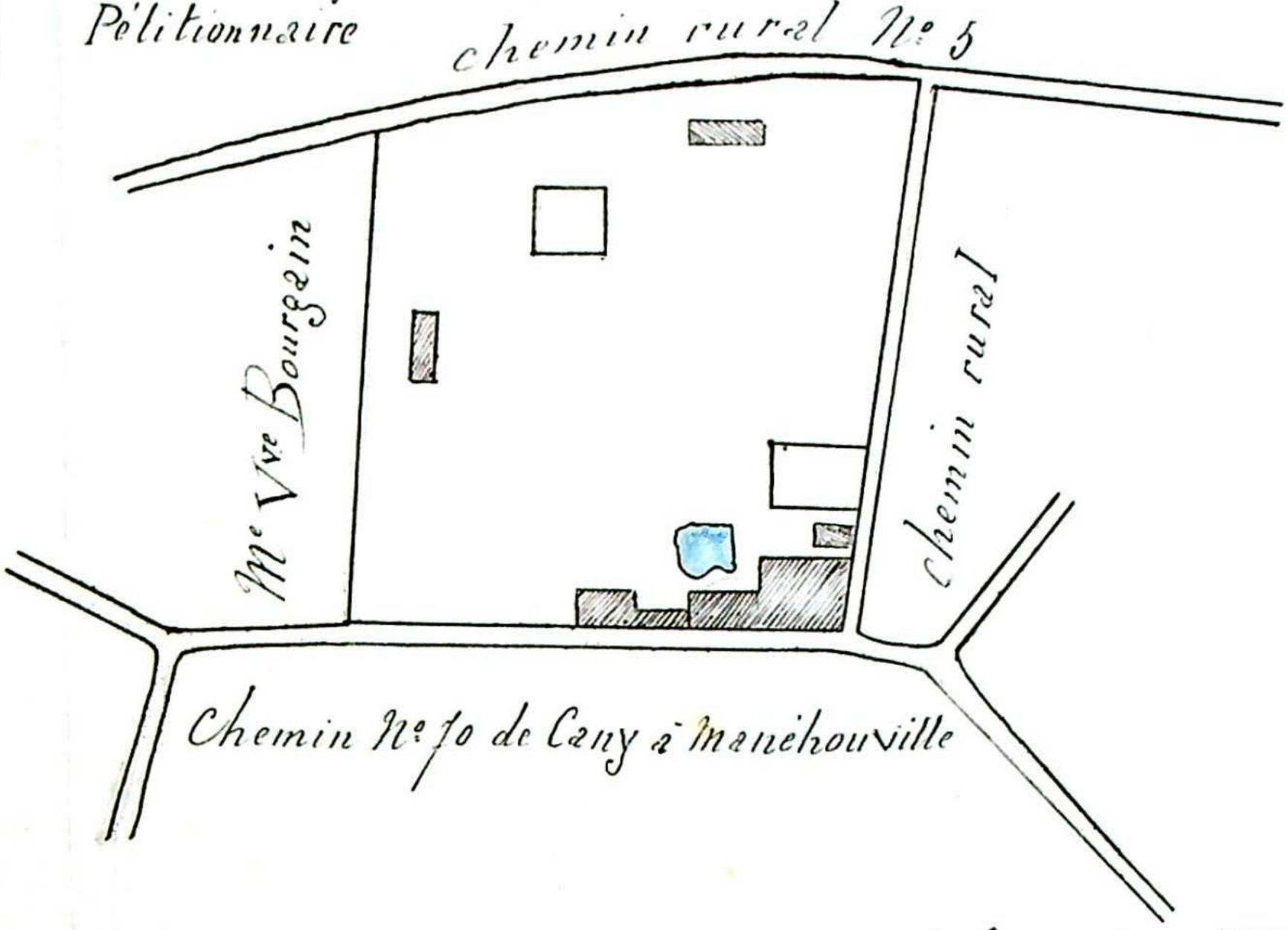

Je soussigné Blondel François, cultivateur, domicilié à Gruchet-Saint-Siméon, ai l'honneur d'informer Monsieur le Maire de la dite commune que je suis dans l'intention de faire ouvrir une marnière avec galerie, dans la cour de la ferme que j'exploite, ci-dessus désignée que je tiens de Monsieur Crespet Victor, portant le N° 37 du plan cadastral de la Section B. Polygone C, située sur le chemin rural N° 5.

La présente déclaration faite ce jour 11 Décembre 1898

Fçois Blondel

Reçue à Gruchet-Saint-Siméon, le 12 Décembre 1898

Le Maire,

R Boutten

Indice n° : 76330-005

Indice recensé en archive(s) - non visible sur le terrain

Localisation

Département : 76 - Seine-Maritime

Commune : Gruchet-Saint-Siméon

Repères locaux

Hameau/Lieu-dit :

Autre (route, chemin...) :

Coordonnées

Système : *RFG93-CC50*

Orig. report carto : *Cadastre Napo non corrigé*

x : *1 548 823*

y : *9 183 047*

Précision :

Type de Report : *Ponctuel*

Contexte

Geomorphologique : *Plateau*

Altitude de la nappe : 40 m

Source : Atlas BRGM 2012 - ME

Source(s) de l'information

Reprise indice sans modification du RICS initial :Alise / - / mars 2018

Archives (Cf. fiche(s) détaillée(s) page(s) suivante(s))

Départementales || Réf.: 8S21 | Section: B | Parcelle: 318-319-320 | ||
Départementales || Réf.: 3E66-55 | Section: B | Parcelle: 318-319-320-321 | || Date: 11/01/1900 |
Communales anciennes || Section: B | Parcelle: 318-319-320-321 | ||

Témoignages

Photo aérienne

Terrain

- ☐ Effondrement
- ☐ Affaissement-dépression
- ☐ Zone remblayée
- ☐ Puits
- ☐ Entrée à flanc de coteaux (cavage)
- ☐ Arbre isolé
- ☐ Autre :
- ☐ Aucun

Géométrie :

- ☐ Circulaire — Diamètre (m) # — Profondeur max (m) #
- ☐ Quelconque — Longueur min (m) # — Longueur max (m) #

Observations

Origine probable de l'indice

Type

- ☑ Carrière souterraine
- ☐ Carrière à ciel ouvert
- ☐ Carrière type inconnu
- ☐ Karstique (Naturel)
- ☐ Indéterminé
- ☐ Puits à eau

Matière extraite

- ☑ Marne
- ☐ Pierre de taille
- ☐ Cailloux
- ☐ Argile
- ☐ Sable

Commentaires

Indice 76330-005 / Détail document d'archives anciennes

Origine du document	*Archives départementales* *Cote :* 8S21
Elements extraits	*Date du document :* *Type ouvrage :* *Déclarant :* GALLET Emile *Locataire ou fermier :* *Propriétaire :*
Elements de localisation	*Plan de localisation :* *Echelle :* *Lieu-dit :* *Cadastre de référence :* Napoléonien *Référence parcellaire :* *Section :* B *Parcelle :* 318-319-320 *Autre information :* *Observations :* Déclaration d'ouverture d'une carrière // Numéro d'ordre : 1822
Elements de dimensionnement déclarés	*Plan d'extension :* *Echelle :* *Caractéristiques puits :* *Profondeur* */ Diamètre* */ Maçonné* *Volume exploité :* *Nombre d'étage(s) :* *Chambres(s) :* *Observations :*

Indice 76330-005 / Détail document d'archives anciennes

Origine du document	*Archives communales* *Cote :*
Elements extraits	*Date du document :* *Type ouvrage :* Marnière souterraine *Déclarant :* M. GALLET Emile *Locataire ou fermier :* *Propriétaire :* M. GALLET Emile
Elements de localisation	*Plan de localisation :* *Echelle :* *Lieu-dit :* *Cadastre de référence :* Napoléonien *Référence parcellaire :* *Section :* B *Parcelle :* 318-319-320-321 *Autre information :* *Observations :* Déclaration d'ouverture d'une marnière avec galeries
Elements de dimensionnement déclarés	*Plan d'extension :* *Echelle :* *Caractéristiques puits :* *Profondeur* */ Diamètre* */ Maçonné* *Volume exploité :* *Nombre d'étage(s) :* *Chambres(s) :* *Observations :*

Indice 76330-005 / Détail document d'archives anciennes

Origine du document	*Archives départementales*	
	Cote :	**3E66-55**
Elements extraits	*Date du document :*	**11/01/1900**
	Type ouvrage :	**Marnière**
	Déclarant :	**GALLET Emile**
	Locataire ou fermier :	
	Propriétaire :	
Elements de localisation	*Plan de localisation :*	*Echelle :*
	Lieu-dit :	
	Cadastre de référence :	**Napoléonien**
	Référence parcellaire :	*Section :* **B** *Parcelle :* **318-319-320-321**
	Autre information :	
	Observations :	**Déclaration d'ouverture de carrière + plan de localisation.**
Elements de dimensionnement déclarés	*Plan d'extension :*	*Echelle :*
	Caractéristiques puits :	*Profondeur* */ Diamètre* */ Maçonné*
	Volume exploité :	
	Nombre d'étage(s) :	
	Chambres(s) :	
	Observations :	

Mr Gallet Emile
à Lunerey
Sur B. Nos 318, 319, 320 et 321
Pétitionnaire

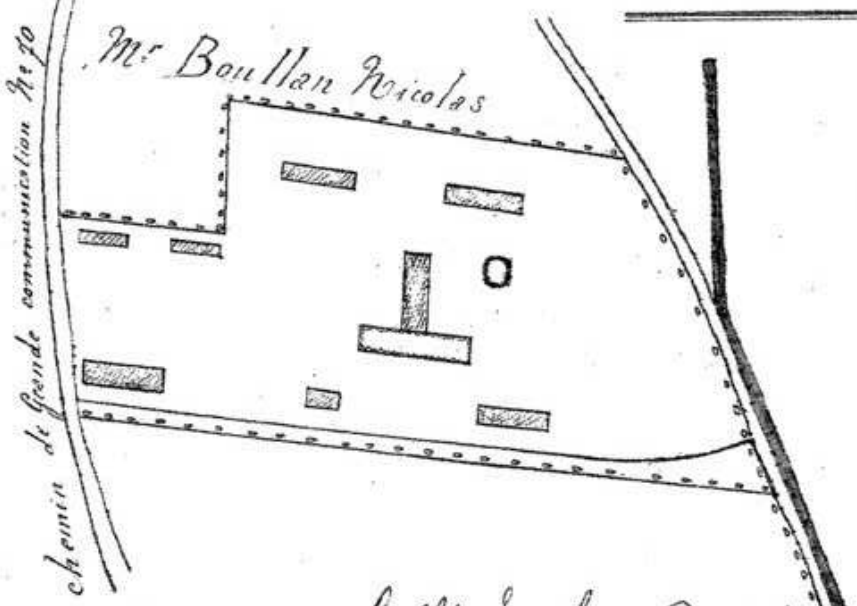

Je soussigné Gallet Emile, Propriétaire, domicilié à Lunerey, ai l'honneur d'informer Monsieur le Maire de la commune de Gruchet Saint Simeon que je suis dans l'intention de faire ouvrir une marnière avec galerie, dans une cour masure ci-dessus désigné qui m'appartient, portant les Nos 318, 319, 320 et 321 P du plan cadastral de la Section B, située sur le chemin de Grande communication No 70.

La présente déclaration faite ce jour 11 Janvier 1900
Gruchet Saint Simeon, le 11 Janvier 1900

	Nos d'ordre.	Nom et prénoms du déclarant.	Commune où a lieu l'exploitation de la carrière.	Section cadastrale.	Numéros du cadastre.	Date de la communication à la Préfecture.	Date de la communication au service des Mines.
						1899	
	1753	Besrion, Émile,	Offranville	D	623-624	14/26 Xbre	29 Xbre
	1754	Carpentier, Paul,	Écretteville les Baons	B	231	20/26 do	do
	1755	Cabot, Hippolyte,	Motteville	A	110 bis	19/27 do	do
	1756	Bourgeaux, Victor,	St Maclou de Folleville	B	17	22/27 do	do
	1757	Vve Quertier	Harcanville	B	178	20/27 do	do
	1758	Sery, Édouard,	do	B	181	do	do
	1759	Ridel, Albert, pr Defougy, Paul.	Longueil	C	653	24/28 do	do
	1760	Adam, Auguste,	Esclavelles	B	225	17/28 do	do
à ciel ouvert	1761	Brument, Hippolyte	Guetteville les Grès	A	723	23/28 do	do
	1762	Ste Marie, Jules,	Fontaine le Dun	C	126-128	19/28 do	do
2 puits	1763	Renou fils	Offranville	A	240-286-287 et 336	24/29 do	do
	1764	Vve Hancelin	do	A	238-239	26/29 do	do
	1765	Lemaître, François	do	D	39-53-203	do	do
						1900	
	1766	Duval, Philippe	Esteville	A	265	31 Xbre/2 Janv.	2 Janvier
	1767	Joutel, Albert	Bouffeville la Câble	B	108	21 Xbre/2 Janv.	do
	1768	Savoye, Charles	Reuville	B	207	28 Xbre/2 Janv.	do
	1769	Biard, Antoine	Yvecrique	A	187	29 Xbre/2 Janv.	do
	1770	Couroyer, Jules	Cany	C	269	do	do
	1771	Lemarchand, Ed	Auppegard	C	polyg. B. 18	28 Xbre/2 Janv.	do
	1772	Allard, François	La Chaussée	B	78	do	do
	1773	Manneville, Edmond	do	A	45	do	do
	1774	Levasseur	St Mas d'Aliermont	A	905-906	do	do
	1775	Marsauiet, Jules,	Fécs	"	211	25 Xbre/2 Janv.	do
	1776	Collen, Jacques,	Gueures	A	polyg. A. 31	26 Xbre/3 Janv.	3 Janvier
	1777	Maret	Bosc Roger s/Buchy	A	220	4 Xbre/3 Janv.	do
	1778	Furon, Amédée,	Brachy	F	polyg A. 58	28 Xbre/3 Janv.	do
	1779	Bellelle, Henri,	Normanville	C	polyg C. 24	29 Xbre/3 Janv.	do
	1780	Collai, Isidore,	St Vaast du Val	A	85	31 Xbre/4 Janv.	4 Janvier
	1781	Carche, Clair,	Boos	"	"	30 Xbre/4 Janv.	do
Réouverture (V. 1265)	1782	Artus, Georges	Flamanville	A	11 P	28 Xbre/4 Janv.	do
	1783	Homo, Eugène,	Houdetot	C	12	29 Xbre/6 Janv.	6 Janvier
	1784	Gressent, Prosper,	Fresnay le Long	B	25	23 Xbre/6 Janv.	do
	1785	Ménard, Léon	St Victor l'Abbaye	A	227	4/6 Janv.	do
	1786	Arson, Eugène	Bertreville St Ouen	B	74	31 Xbre/6 Janv.	do
	1787	Arson, Eugène,	do	B	74	do	do
	1788	Pichot, Donat,	do	"	424	2/6 Janv.	do

	Nos d'ordre.	Nom et prénoms du déclarant.	Commune où a lieu l'exploitation de la carrière.	Section cadastrale.	Numéros du cadastre.	Date de la communication à la Préfecture.	Date de la communication au service des Mines.
						1900	
2 puits	1789	Chomanin (Édouard)	Ouville la Rivière	A	29 et 55	4/8 Janvier	8 Janvier
	1790	Leroux (Albert)	Critot	B	191	do	do
	1791	Durieu, Émile,	Étaimpuis	F	64	5/9 Janvier	9 Janvier
	1792	Ratel, Jules,	Bosc le Hard	A	14 P	2/9 do	do
	1793	Cramilly, Arsène,	Critot	B	232	8/9 do	do
	1794	Soullain, Charles,	St Aubin s/Scie	B	42-43	3/9 do	do
	1795	Leplice, Paul,	do	A	21	4/9 do	do
	1796	Foubert	Fongueusemare	"	"	2/9 do	do
	1797	Lange, Albert,	Fauville	D	polyg. B. 8.	7/10 do	10 Janvier
	1798	Voisin, Léon,	Clipouville	B	polyg. A. 60	2/10 do	do
	1799	Fécamp	Offranville	C	26	6/11 do	11 Janvier
	1800	Oellex, Émile,	Gonchaupré	A	18	5/11 do	do
	1801	Faurel, Georges,	Beaunay	"	202	7/11 do	do
	1802	Paon, Jules,	Chil. Manneville	B	polyg. C. 23	5/11 do	do
	1803	Mahieu, Pierre, fils	Grigneuseville	A	74	10/12 do	12 Janvier
	1804	Bréant, Auguste,	Ecuquetot?	B	222	9/12 do	do
	1805	Beaudouin, Jules	Fresnay le Long	D	89	9/13 do	13 Janvier
	1806	Cte de Trébons, Pierre	Grainville-Ymauville	A	90	8/13 do	do
	1807	Legros, Dominique	Ardouval?	B	polyg B. 12	19 Xbre/13 Janv.	do
	1808	Deschamps, Julien	Bosc le Hard	A	161	8/13 Janvier	do
	1809	Gendron, Alfred,	Sainte-Croix s/Buchy?	B	84	12/15 do	15 Janvier
	1810	Lallemand, Angelbert,	Boissay	A	98	13/15 do	do
	1811	Gallet	St Pierre le Vieux	B	72	10/15 do	do
	1812	Neufville, Charles,	Brametot	A	2	10/15 do	do
	1813	Guérillon, Alfred	Lamberville	B	polyg E. 22	10/16 do	16 Janvier
	1814	Bourgeois, Eugène,	St Aignan s/Ry	B	97	24 Xbre/16 Janv.	do
	1815	Acher, Pierre	La Frenaye	B	304	9/16 Janv.	do
	1816	Aubourg, Joseph	Longueville	B	310	11/17 do	17 Janvier
	1817	Ragot, Edmond	St Nicolas d'Aliermont	B	82-83	15/17 do	do
	1818	Coté, Léon	Criquetot le Mauconduit	B	36	6/17 do	do
	1819	Dufour, Eugène,	Calleville-les-2-Églises	B	142	14/20 do	20 Janvier
	1820	Cheval, Edmond	Vassonville	A	56	15/20 do	do
	1821	Savoye, Eugène	Crosville	"	6.7.8	19/22 do	22 Janvier
	1822	Gallet, Émile	Gruchet St Siméon	B	318-319-320	11/22 do	do
	1823	Chevreaux, Henri,	Bosc-Mesnil	C	31	17/22 do	do
	1824	Pinchon, Alfred.	Ne Dme d'Aliermont	A	166	18/22 do	do

5.

Mr Gallet Emile
à Luneray
Sion B. Nos 318, 319, 320 et 321
Pétitionnaire

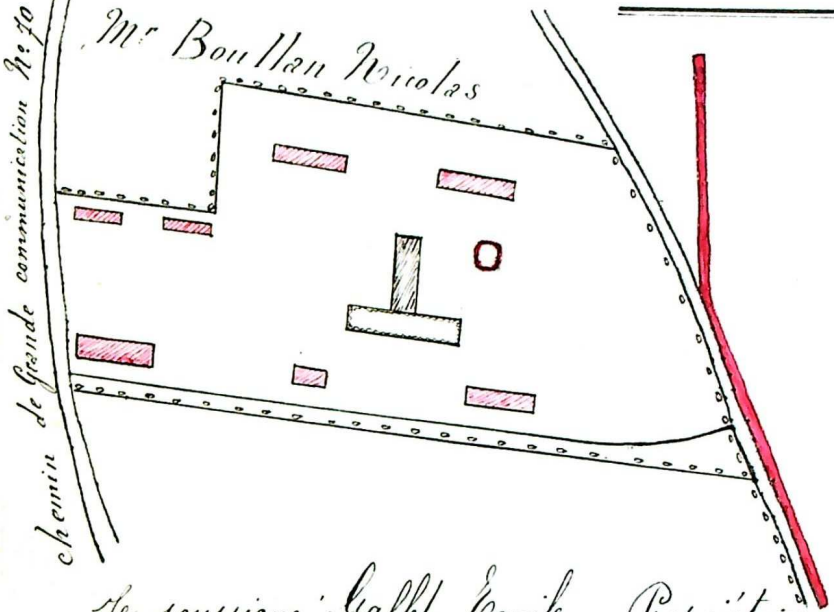

Je soussigné Gallet Emile, Propriétaire, domicilié à Luneray, ai l'honneur d'informer Monsieur le Maire de la commune de Gruchet-Saint-Siméon que je suis dans l'intention de faire ouvrir une marnière avec galerie, dans une cour masure ci-dessus désignée qui m'appartient, portant les Nos 318, 319, 320 et 321 P du plan cadastral de la Section B, situé sur le chemin de Grande communication N° 70.

La présente déclaration faite ce jour 11 Janvier 1900
Gruchet-Saint-Siméon, le 11 Janvier 1900

Indice n° : 76330-006

Indice issu des archives - sans localisation précise (parcelle "napoléonienne")

Localisation

Département : 76 - Seine-Maritime

Commune : Gruchet-Saint-Siméon

Repères locaux

Hameau/Lieu-dit :

Autre (route, chemin...) :

Coordonnées

Système :

Orig. report carto : *Cadastre Napo non corrigé*

x :

y :

Précision :

Type de Report : *Parcelle*

Contexte

Geomorphologique : *Plateau*

Altitude de la nappe : 50 m

Source : Atlas BRGM 2012 - ME

Source(s) de l'information

Enrichissement du RICS initial :Alise / - / mars 2018

Archives (Cf. fiche(s) détaillée(s) page(s) suivante(s))

Départementales || Réf.: 8S21 | Section: C | Parcelle: 5 | || Date: 26/11/1901 |

Témoignages

Photo aérienne

Terrain

- ☐ Effondrement
- ☐ Affaissement-dépression
- ☐ Zone remblayée
- ☐ Puits
- ☐ Entrée à flanc de coteaux (cavage)
- ☐ Arbre isolé
- ☐ Autre :
- ☐ Aucun

Géométrie :

- ☐ Circulaire — Diamètre (m) # — Profondeur max (m) #
- ☐ Quelconque — Longueur min (m) # — Longueur max (m) #

Observations

Origine probable de l'indice

Type

- ☑ Carrière souterraine
- ☐ Carrière à ciel ouvert
- ☐ Carrière type inconnu
- ☐ Karstique (Naturel)
- ☐ Indéterminé
- ☐ Puits à eau

Matière extraite

- ☐ Marne
- ☐ Pierre de taille
- ☐ Cailloux
- ☐ Argile
- ☐ Sable

Commentaires

Alise : Pas de section C, conservation du polygone C

Indice 76330-006 / Détail document d'archives anciennes

Origine du document	*Archives départementales*	
	Cote :	**8S21**
Elements extraits	*Date du document :*	**26/11/1901**
	Type ouvrage :	
	Déclarant :	**BLONDEL François**
	Locataire ou fermier :	
	Propriétaire :	
Elements de localisation	*Plan de localisation :*	*Echelle :*
	Lieu-dit :	
	Cadastre de référence :	**Napoléonien**
	Référence parcellaire :	*Section :* **C** *Parcelle :* **5**
	Autre information :	
	Observations :	**D'après une déclaration d'ouverture de carrière du 26/11/1901 sur la parcelle 5 de la section C du cadastre napoléonien // Numéro d'ordre : 3091 - numéro d'ordre en doublon avec l'année 1910-1911**
Elements de dimensionnement déclarés	*Plan d'extension :*	*Echelle :*
	Caractéristiques puits :	*Profondeur* */ Diamètre* */ Maçonné*
	Volume exploité :	
	Nombre d'étage(s) :	
	Chambres(s) :	
	Observations :	

Nos d'ordre.	Nom et prénoms du déclarant.	Commune ou a lieu l'exploitation de la carrière.	Section cadastrale.	Numéros du cadastre.	Date de la communication à la Préfecture.	Date de la communication au service des Mines.
3065	Neufville Léon	St Ouen du Breuil	A	324	11 9bre 1901	11 9bre
66	Bigue Albert	Bornambusc	A	80	"	"
67	Varin Adolphe	Lamberville	A	47	"	"
68	de Domecy Robert	Gonnerville	A	241	"	"
69	Baudouin, Emile	St Quentin		201-197	11 "	11 "
3.070	Edouard	Criquetot l'Esneval	A	3 C	" "	" "
71	Paillain, C.	St Aubin sur Scie	A	292	" "	" "
72	Cauvier Henri	Buchy			" "	" "
73	Lheureux, Louis	La Gaillarde	C	293 P	" "	" "
74	Didier, Voisin	Greuvres	B.C	115-11	18 Novembre	18 9bre
75	Dubourg, Joseph	Longueville	F	242	" "	" "
76	Hue, Henri	Bolbec	B	29-33	" "	" "
77	Lebas, Gustave	Maniquerville			" "	" "
78	Fontgaxcon	Villequier	B	130	" "	" "
79	Aubé, Sénateur	Amfreville les Champs	B	19	" "	" "
3080	Villeroy, Charles	Le Trait	362-363 [illegible] B		" "	" "
81	Andrieu Eugène (Vve)	Bouville	E	8	" "	" "
82	Gébon, Cyriaque	Drauqueville		47-144	" "	" "
83	Gallais, Anthime	Grandcamp	A	231	26 Novembre	26 9bre 1901
84	Pigny, Alphonse	Bosc-Guérard St Adrien	"	"	" "	" "
85	Louvet, Emile	Rocquemont	B	286	" "	" "
86	Auvray, Valentin	Avremesnil	B	7	" "	" "
87	Prieur, Louis	Biville la Baignarde	B	62	" "	" "
88	Froude, Jules	Elbeuf	B	224	" "	" "
89	Fauvel, Daniel	Anceaumeville	A	269	" "	" "
90	Stalin, Alexandre	Mimare	B	7	" "	" "
91	Blondel, François	Gruchet St Siméon	C	5	" "	" "
92	Vastey (Vve) Clotilde	St Ouen le Mauger	C	40	" "	" "
93	Hérou, Léonie	La Frenaye	B	724	" "	" "
94	Coste, Jacques	Boissay	F	1144	" "	" "
95	Chapatt, Henri	St Aignan sur Ry	B	195-196-197	" "	" "
96	G. Barbier	Hattenville	A	164	" "	" "
97	Lacaille, A.	Ocqueville	A	148	" "	" "
98	Debray, L.	Bernières	A	16	" "	" "
99	Chevreau, Henri	Bosc Mesnil	B	315	" "	" "
3100.	Patry, Léonard	Ingouville		7	30 9bre	30 9bre

Nos d'ordre.	Nom et prénoms du déclarant.	Commune ou a lieu l'exploitation de la carrière.	Section cadastrale.	Numéros du cadastre.	Date de la communication à la Préfecture.	Date de la communication au service des Mines.
3101	Lefay, Edgard	St Jean [illegible]ville	C	5	30 9bre	30 9bre
2	Leroy Henri	[illegible]		117	" "	" "
3	[illegible]	Angerville	C	411 [illegible]	" "	" "
4	[illegible] Achille	[illegible]ville	B	91	" "	" "
5	[illegible]	[illegible]	[illegible]	[illegible]	" "	" "
6	Dufour Louis	Almesnil Tanneville	A	184	" "	" "
7	Lemarcet A.	Trinité du Mont	"	"	" "	" "
8	Bellenger César	[illegible]	B	98	" "	" "
9	Olivier Auguste	Croixmare	A	168	" "	" "
3110	Cauville Emile	Bourg-Dun	D	344	" "	" "
1	Jeanne, Gustave	Hattenville	A	91	" "	" "
2	Fonnet, Aimé	St Martin aux Arbres	A	205	" "	" "
3	Fonnet, Aimé	St Martin aux Arbres	A	178	" "	" "
4	Carpentier Elisée	[illegible]	B	211	3 Xbre	3 Xbre
5	Home	Sauqueville	A	57	" "	" "
6	Guéneray (Vve)	Anneville les Baons	B	241	" "	" "
7	Hernot, Alexandre	[illegible]	A	46	" "	" "
8	Lasnier, Louis	Boisguillaume	B	16	" "	" "
9	Gamble, Célestin	Estouville	C	57	" "	" "
3120	Ternière, Gaston	Amfreville les Champs	B	71	" "	" "
1	Tonnet, Aimé	Elbeuf	B	304	" "	" "
2	Crénel, Georges	~~Gonnetot~~ Biville la Baignarde	B	1	" "	" "
3	Tonnet, Aimé	Criquetot sur Ouville	B	29	" "	" "
4	Anquetil, Gustave	St Maclou de Folleville	F	1	" "	" "
5	Froment, E.	St Aubin sur Scie	A	119	" "	" "
6	Edouard, Joachim	Ecrainville	C	171	" "	" "
7	Augard, Vve	Bacqueville	C	5	" "	" "
8	Gingois, Vve	Canouville	A	92	" "	" "
9	Démarest, Edmond	Grosay	P	609-614	" "	" "
3130	Louvet, Alphonse	Anceaumeville	A	173	11 Xbre	11 Xbre
1	Hamel, Eugène	St Gilles de la Neuville	A	1014	" "	" "
2	Prevost, Adolphe	~~Bouteaux St Clair~~ Cauville	.	..	" "	" "
3	Charles, Emile	Martincamp	B	80	" "	" "
4	Hollerse, Eugène	Rainfreville	A	2	" "	" "
5	Lemette, Auguste	Envronville	A	179 P	" "	" "
3136.	Cotard, Désiré	"	A	15	" "	" "

Indice n° : 76330-007

Indice levé

Localisation

Département : 76 - Seine-Maritime

Commune : Gruchet-Saint-Siméon

Repères locaux

Hameau/Lieu-dit :

Autre (route, chemin...) :

Coordonnées

Système : *RFG93-CC50*

Orig. report carto :

x : *1 548 377*

y : *9 183 097*

Précision :

Type de Report : *Ponctuel*

Contexte

Geomorphologique : *Plateau*

Altitude de la nappe : 40 m

Source : Atlas BRGM 2012 - ME

Source(s) de l'information

Reprise indice sans modification du RICS initial :Alise / - / mars 2018

Archives (Cf. fiche(s) détaillée(s) page(s) suivante(s))

Départementales || Réf.: 8S21 | Section: B | Parcelle: 286 | || Date: 06/01/1905 |
Départementales || Réf.: 3E66-55 | Section: B | Parcelle: 286 | || Date: 26/12/1904 |
Communales anciennes || Section: B | Parcelle: 286 | || Date: 26/12/1904 |
Récentes || Auteur: Alise | Réf.: Rapport 1705418 | | Date: 01/06/2017 |

Témoignages

Photo aérienne

Terrain

- ☐ Effondrement
- ☐ Affaissement-dépression
- ☐ Zone remblayée
- ☐ Puits
- ☐ Entrée à flanc de coteaux (cavage)
- ☐ Arbre isolé
- ☐ Autre :
- ☐ Aucun

Géométrie :

- ☐ Circulaire — Diamètre (m) # — Profondeur max (m) #
- ☐ Quelconque — Longueur min (m) # — Longueur max (m) #

Observations

Origine probable de l'indice

Type

- ☑ Carrière souterraine
- ☐ Carrière à ciel ouvert
- ☐ Carrière type inconnu
- ☐ Karstique (Naturel)
- ☐ Indéterminé
- ☐ Puits à eau

Matière extraite

- ☑ Marne
- ☐ Pierre de taille
- ☐ Cailloux
- ☐ Argile
- ☐ Sable

Commentaires

Alise : indice levé suite à décapage

Indice 76330-007 / Détail document d'archives récentes

Origine du document	*Auteur :*	**Alise**
	Référence :	**Rapport 1705418**
	Date :	**01/06/2017**
Informations extraites	**Gestion par décapage d'un indice de cavité souterraine - Indice n°7 - Rapport de synthèse // Décapage sur une surface de 480m² // Proposition de lever l'indice n°7 ainsi que son périmètre de sécurité.**	
Elements de localisation	*Plan de localisation :*	*Echelle :*
	Lieu-dit :	
	Autre information :	
Elements de dimensionnement	*Plan d'extension :*	*Echelle :*
Remarques		

Indice 76330-007 / Détail document d'archives anciennes

Origine du document	***Archives départementales***	
	Cote :	**8S21**
Elements extraits	*Date du document :*	**06/01/1905**
	Type ouvrage :	
	Déclarant :	**TURQUIER Samuel**
	Locataire ou fermier :	
	Propriétaire :	
Elements de localisation	*Plan de localisation :*	*Echelle :*
	Lieu-dit :	
	Cadastre de référence :	**Napoléonien**
	Référence parcellaire :	*Section :* **B** *Parcelle :* **286**
	Autre information :	
	Observations :	**Déclaration d'ouverture de carrière / Numéro d'ordre : 4423**
Elements de dimensionnement déclarés	*Plan d'extension :*	*Echelle :*
	Caractéristiques puits :	*Profondeur* */ Diamètre* */ Maçonné*
	Volume exploité :	
	Nombre d'étage(s) :	
	Chambres(s) :	
	Observations :	

Indice 76330-007 / Détail document d'archives anciennes

Origine du document

Archives communales

Cote :

Elements extraits

Date du document : 26/12/1904

Type ouvrage :

Déclarant :

Locataire ou fermier :

Propriétaire :

Elements de localisation

Plan de localisation : *Echelle :*

Lieu-dit :

Cadastre de référence :

Référence parcellaire : *Section :* B *Parcelle :* 286

Autre information :

Observations : D'après des déclarations d'ouverture de carrière du 26/12/1904 et du 05/01/1905 sur la parcelle 286 de la section B du cadastre napoléonien

Elements de dimensionnement déclarés

Plan d'extension : *Echelle :*

Caractéristiques puits : *Profondeur* */ Diamètre* */ Maçonné*

Volume exploité :

Nombre d'étage(s) :

Chambres(s) :

Observations :

Indice 76330-007 / Détail document d'archives anciennes

Origine du document

Archives départementales

Cote : 3E66-55

Elements extraits

Date du document : 26/12/1904

Type ouvrage :

Déclarant : TURQUIER Samuel

Locataire ou fermier :

Propriétaire : BOULLEN Auguste

Elements de localisation

Plan de localisation : *Echelle :*

Lieu-dit :

Cadastre de référence : Napoléonien

Référence parcellaire : *Section :* B *Parcelle :* 286

Autre information :

Observations : Déclaration d'ouverture de carrière + plan de localisation.

Elements de dimensionnement déclarés

Plan d'extension : *Echelle :*

Caractéristiques puits : *Profondeur* */ Diamètre* */ Maçonné*

Volume exploité :

Nombre d'étage(s) :

Chambres(s) :

Observations :



Mr Curquier
Samuel à Gruchet.
St Siméon
Sion B N° 286
Pétitionnaire

Je soussigné Curquier Samuel, cultivateur, domicilié à Gruchet Saint Siméon, ai l'honneur d'informer Monsieur le Maire de la dite commune que je suis dans l'intention de faire ouvrir une marnière avec galerie, dans une pièce de terre ci dessus désignée que je tiens de Monsieur Boullen Auguste, portant le N° 286 du plan cadastral de la Section B N° 286, situé sur le chemin N° 70 de Cany à Manéhouville.

La présente déclaration faite ce jour 26 Décembre 1904

Gruchet Saint Siméon, le 26 Décembre 1904

Samuel Curquier

Reçue à

Gruchet Saint Siméon, le 26
Décembre 1904

Le Maire,

Nos d'ordre.	Nom et prénoms du déclarant.	Commune ou a lieu l'exploitation de la carrière.	Section cadastrale.	Numéros du cadastre.	Date de la communication à la Préfecture.	Date de la communication au service des Mines.	
4421	Auzou Henri	Calleville	B	136	5 Janv. 1905	6 Janv. 1905	
4422	Lecoq Maximilien	Offranville	A.	222	d°	d°	
4423	Turquier Samuel	Gruchet St Siméon	B.	286	d°	d°	
4424	Saffray Emile	Ehil Manneville	A.	44	d°	d°	
4425	Vve Engrand Hippte	Bosc le Hard	A.	74	d°	d°	
4426	Pécuchet Auguste	St Vaast-Dieppedalle	E	301	d°	d°	
4427	Delamare Pierre	Gonzeville	A	450	d°	d°	
4428	Vve Allais née Hardel	Foucart	A.	64	d°	d°	
4429	Thomassin Edmond	Ouville-la-Rivière	A	22	d°	d°	
4430	Vespier Narcisse	Anneville	A	6	d°	d°	
4431	Birot Pierre	Sévis	..	2	d°	d°	
4432	Havy Clovis	Lanquetot	A	229	d°	d°	
4433	Burel Gustave	Auzouville-l'Esneval	A	19	d°	d°	
4434	Avenel Gustave	Emanville	A	391	14 d°	14 d°	
4435	St Martin Ernest	Lintot	A	170	d°	d°	
4436	Greville Hyacinthe	St Pierre le Viger	B	284	d°	d°	
4437	Vve Pigny	St Ouen du Breuil	B	52	d°	d°	
4438	Edet Auguste	Grenville	B	59	d°	d°	
4439	Neufville Eugène	Beautot	A	150.167.209 et 239	d°	d°	
4440	Borel Gustave	St Ouen du Breuil	A	300	d°	d°	
4441	Picard Adéodat	St Ernemont	A	162	d°	d°	
4442	Larchevêque Samuel	Brachy	C	2	d°	d°	
4443	Desjardin Victor	Fontaine-le-Dun	C	149	d°	d°	
4444	Carpentier A.	Froberville	A	688	d°	d°	
4445	Bénard Gustave	Grigneuseville	A	46	d°	d°	
4446	Provin Gaston	Longueil	C	90	d°	d°	
			C	363	d°	d°	
			C	440	d°	d°	
4447	Gricourt Edmond	Offranville	A	24.26.27	d°	d°	
4448	Vasselin Henri	Bois Robert	B	41	d°	d°	
4449	Perrette Eugène	Chapelle-sur-Dun	A	250.250bis	d°	d°	
4450	Dallet Etienne	Ypreville-Biville	B	525	d°	d°	
réouverture 4451	Monville Pierre	Thiétreville	B	344	14 d°	16 d°	
4452	Hennebique Paul	Grainville-sur-Ry	A	39	14 d°	16 d°	
4453	Cassel Georges	Sanqueville	..	123	d°	d°	
4454	Ursin Michel	St Aubin-s/-Scie	A	192	d°	d°	
					1905		
4455	Vve Fleury Athanase	Vassonville	D	30	14 Janvier	16 Janvier	rebouché
4456	Fauvel Léopold	La Chaussée	B	18	d°	d°	
4457	Lefèvre Marcellus	Yainville	B	24	16 d°	16 d°	ciel ouvert
4458	Poitier Auguste	St Maclou de Folleville	C	90	17 d°	18 d°	
4459	Legrand Pierre	Royville	A	50	d°	18 d°	
4460	Vve Allain Emile	Cressy	..	439	d°	d°	
4461	Prud'homme	Ypreville Biville	C	226	d°	d°	
4462	Euvry Fernand	La Gaillarde	A	204	d°	d°	
4463	Marais Louis	Etaimpuis	A	127	18 d°	19 d°	
4464	Sanctot Fçois	Grigneuseville	B	106	d°	d°	
4465	Duparc Numa	Critot	B	194	d°	d°	
4466	Bordin Emmanuel	Bois-l'Evêque	..	15	d°	d°	
4467	Pertuzon Alexdre	Ecretteville-lès-Baons	A	64	d°	d°	
4468	Casserie Alphonse	Epinay-sur-Duclair	A	40ter	d°	d°	
4469	Vve Cordier	St Saëns	E	128	d°	d°	
4470	Dubois Pierre	St Saëns	A	18	d°	d°	
4471	Langlois Charles	Lamberville	A	44	d°	d°	
4472	Leroy Vincent	Gonneville	A	299	d°	d°	
4473	Masson	Lintot	A	31	20 d°	20 d°	
4474	Grulé Jules	Rainfreville	A	35	21 d°	21 d°	
4475	Delacroix Emile	St Victor-l'Abbaye	B	248	d°	d°	
4476	Pochon Ursin	Bosc-le-Hard	B	107	d°	d°	
4477	Vve Pézier	Saussay	A	126	d°	d°	
4478	Martin Delphin	St Ouen du Breuil	A.	228	23 d°	23 d°	
4479	Vve Poyer Isidore	St Jacques d'Aliermont	.	106	d°	d°	
4480	Lemarchand Emmanuel	Auppegard	B	5	d°	d°	
4481	Terrien Eugène	Ambrumesnil	B	59	d°	d°	
4482	Morin Félix	Dénestanville	A	287	d°	d°	ciel ouvert
4483	Petit Jules	Gonneville	B	206.207.208.209	d°	d°	
4484	Lebourg	Ouville-la-Rivière	B	84	24 d°	24 d°	
4485	Duvivier Ernest	La Crique	B	82	d°	d°	
4486	Brunel Gaston	d°	C	78	d°	d°	
4487	Larray Léon	Pierrefiques	B	30	d°	d°	
4488	Levavasseur Edmond	Fresne-le-Plan	C	347	d°	d°	
4489	Huby Clovis	Vibeuf	B	64	d°	d°	
4490	Vve Brille Emile	Lammerville	C	10	d°	d°	

- 6 -

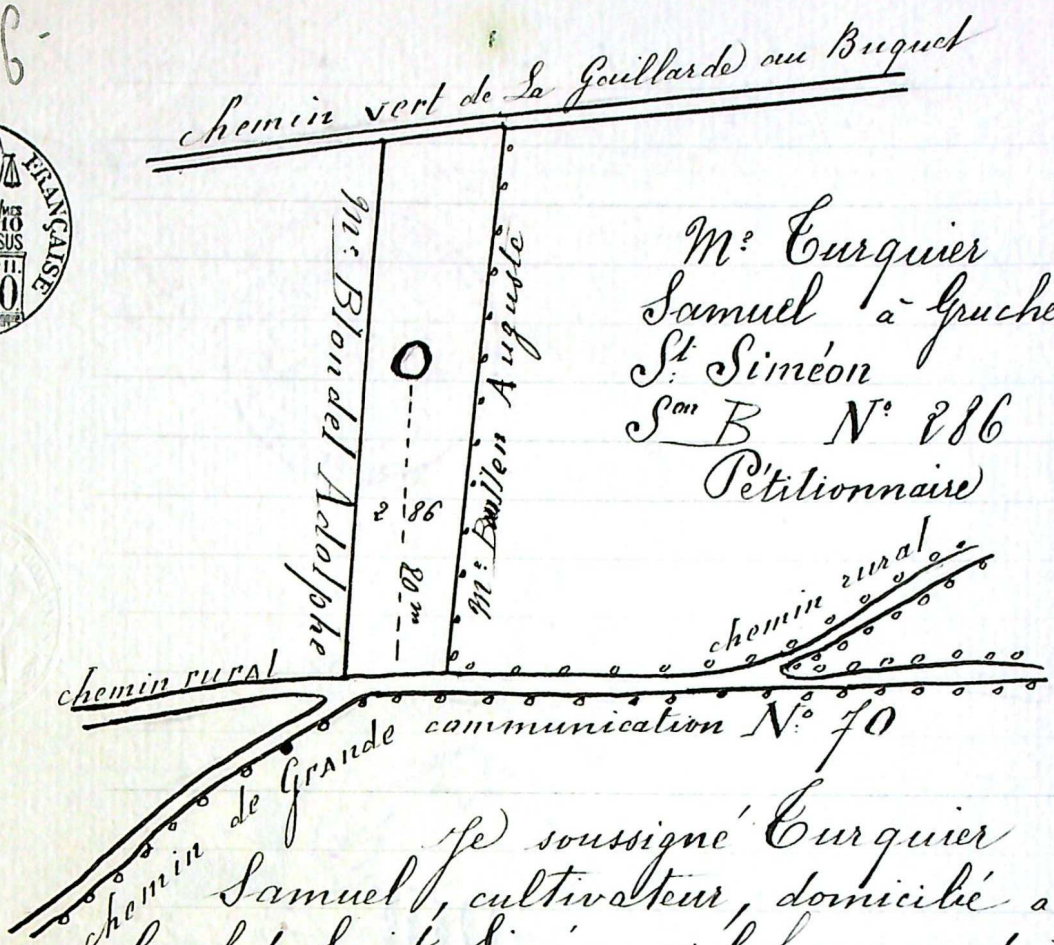

Je soussigné Curquier Samuel, cultivateur, domicilié à Gruchet Saint Siméon, ai l'honneur d'informer Monsieur le Maire de la dite commune que je suis dans l'intention de faire ouvrir une marnière avec galerie, dans une pièce de terre ci dessus désignée que je tiens de Monsieur Boullen Auguste portant le N° 286 du plan cadastral de la Section B N° 286, situé sur le chemin N° 70 de Cany à Manéhouville.

La présente déclaration faite ce jour 26 Décembre 1904

Gruchet Saint Siméon, le 26 Décembre 1904

× Samuel Curquier

Reçue à

Gruchet. Saint Siméon, le 26 Décembre 1901

Le Maire,

Gestion d'indices de cavités souterraines

Gestion par décapage d'un indice de cavité souterraine

Indice n°7

PROPRIETE MARET
COMMUNE DE GRUCHET SAINT SIMEON

RAPPORT DE SYNTHESE

Version 0 : Juin 2017

Aff. : ALI/DECAP/MARET/GRUCHET SAINT SIMEON/1705418

« Reproduction interdite sans accord d'ALISE.
En tout état de cause, cette reproduction ne pourra être qu'intégrale. »

102 RUE DU BOIS TISON
76160 SAINT-JACQUES-SUR-DARNETAL
TEL: 02 35 61 30 19
FAX: 02 35 66 30 47
www.alise-environnement.fr

SOMMAIRE

1 - PREAMBULE DE L'ETUDE 1
CONTEXTE 1
2 - SITUATION GEOGRAPHIQUE 2
3 - CONTEXTE GEOLOGIQUE 5
4 - RESULTATS DES INVESTIGATIONS 6
5 - CONCLUSION 10
6 - FICHE SYNTHETIQUE 12

LISTE DES FIGURES ET DES PHOTOGRAPHIES

FIGURES

Figure 1 : Localisation du site d'étude 2
Figure 2 : Localisation de l'indice de cavité souterraine 3
Figure 3 : Périmètre de sécurité avant travaux de décapage 4
Figure 4 : Extrait de la carte géologique 5
Figure 5 : Zone décapée 7
Figure 6 : Coupe synthétique des formations rencontrées 8
Figure 7 : Périmètre de sécurité après décapage 11

PHOTOGRAPHIES

Photographie 1 : Vue d'ensemble du site d'étude en début du chantier 9
Photographie 2 50: Décapage par lames de 0,20 à 0,30m au godet cureur 9
Photographie 3 : Décapage par tranchées successives 9
Photographie 4 : Fin du chantier sans découverte d'anomalie 9

2 - SITUATION GEOGRAPHIQUE

La commune de Gruchet-Saint-Siméon se situe en Seine-Maritime, sur le plateau crayeux, au sud-ouest de Dieppe (cf. figure 1 ci-dessous).

L'indice n°7 est localisé sur la figure 2 et son périmètre de sécurité sur la figure 3.

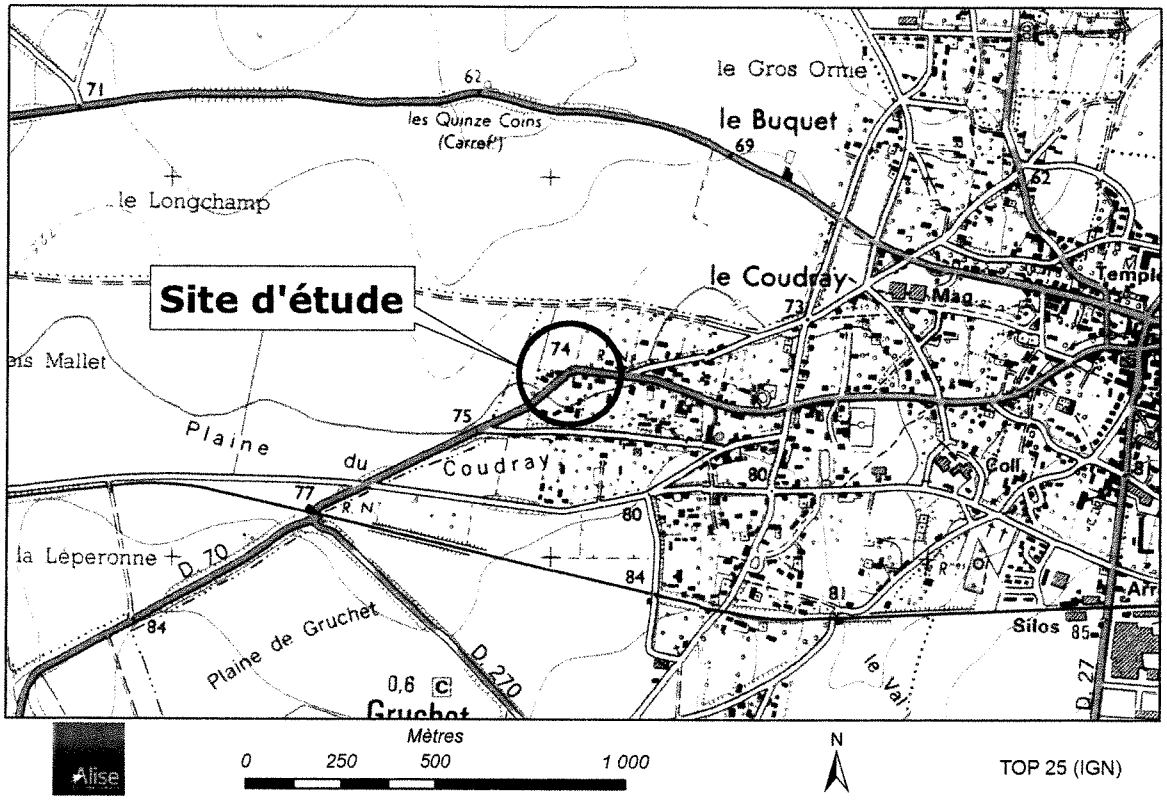

Figure 1 : Localisation du site d'étude
(Fond cartographie.: IGN/Geoportail)

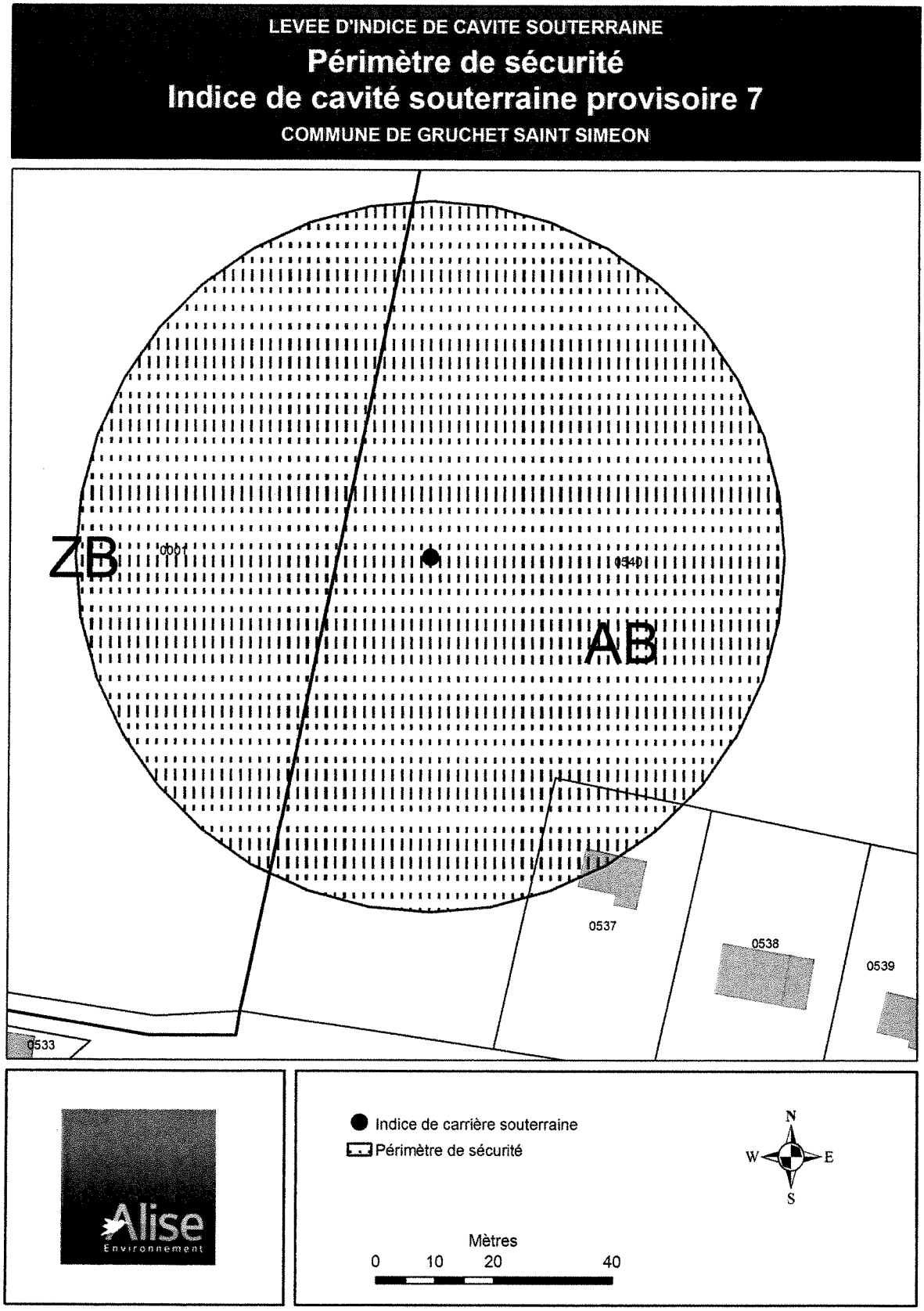

Figure 3 : Périmètre de sécurité avant travaux de décapage

4 - RESULTATS DES INVESTIGATIONS

Lors du décapage de l'indice, étaient présents :

- M. HAPDEY– du bureau d'études *ALISE*.
- Entreprise FOLLAIN – Terrassier
- M. MARET – Donneur d'ordre

Les investigations ont eu lieu le 16/06/2017. L'ensemble du décapage a été effectué sur une surface d'environ 480m², avec un minima de 10m autour du point localisé. Un agrandissement de la zone vers le sud a été effectué du fait de la présence d'un changement de végétation potentiellement lié à une anomalie.

Le décapage s'est déroulé à l'aide d'une pelleteuse munie d'un godet cureur. Les travaux ont consisté à affouiller le sol, par lames successives de 20 à 30 cm d'épaisseur.

Aucune anomalie de type effondrement profond affectant les formations superficielles ou correspondant à un puits d'accès à une exploitation souterraine de matériaux n'a été observée au droit de la zone décapée.

La Figure 5 localise la zone décapée.

Une coupe interprétative illustre le terrain observé (Figure 6, page 8).

Des photographies rendent compte de l'opération: cf. page 9.



Figure 6 : Coupe synthétique des formations rencontrées

5 - CONCLUSION

Le décapage de l'indice n°7 n'a mis en évidence aucune anomalie de type puits d'accès à une exploitation souterraine de matériaux.

En conséquence, nous proposons :

- de lever l'indice n°7 ainsi que son périmètre de sécurité. *(voir* Figure 7*).*

Cette proposition est illustrée sur la figure page suivante.

6 - FICHE SYNTHETIQUE

Donneur d'ordre :	M et MME MARET
Intervenants :	SARL ALISE
	M. HAPDEY et M LAMARRE
Objectif :	Déterminer ou non la présence d'une cavité souterraine au droit de l'indice n°7
Commune :	Gruchet-Saint-Siméon
N° indice(s) à traiter	Indice n°7
Date(s) d'intervention :	16/06/2017
Résultat(s) des investigations :	Aucune anomalie de type puits d'accès à une carrière souterraine n'a été mise en évidence suite au décapage de l'indice n°7
Propositions :	Levée de l'indice n° 7 et de son périmètre de sécurité

Indice n° : 76330-008

Indice issu des archives - non visible sur le terrain (localisé et de grandes dimensions - plans)

Localisation

Département : 76 - Seine-Maritime

Commune : Gruchet-Saint-Siméon

Repères locaux

Hameau/Lieu-dit :

Autre (route, chemin...) :

Coordonnées

Système :

Orig. report carto : *Cadastre Napo non corrigé*

x :

y :

Précision :

Type de Report : *Aire limitée*

Contexte

Geomorphologique : *Plateau*

Altitude de la nappe : 50 m

Source : Atlas BRGM 2012 - ME

Source(s) de l'information

Reprise indice sans modification du RICS initial :Alise / - / mars 2018

Archives (Cf. fiche(s) détaillée(s) page(s) suivante(s))

Départementales || Réf.: 8S21 | Section: A | Parcelle: 34 | || Date: 27/01/1905 |
Départementales || Réf.: 3E66-55 | Section: A | Parcelle: 34 | || Date: 27/01/1905 |
Communales anciennes || Section: A | Parcelle: 34 | || Date: 27/01/1905 |

Témoignages

Photo aérienne

Terrain

- ☐ Effondrement
- ☐ Affaissement-dépression
- ☐ Zone remblayée
- ☐ Puits
- ☐ Entrée à flanc de coteaux (cavage)
- ☐ Arbre isolé
- ☐ Autre :
- ☐ Aucun

Géométrie :

- ☐ Circulaire — Diamètre (m) # — Profondeur max (m) #
- ☐ Quelconque — Longueur min (m) # — Longueur max (m) #

Observations

Origine probable de l'indice

Type

- ☑ Carrière souterraine
- ☐ Carrière à ciel ouvert
- ☐ Carrière type inconnu
- ☐ Karstique (Naturel)
- ☐ Indéterminé
- ☐ Puits à eau

Matière extraite

- ☑ Marne
- ☐ Pierre de taille
- ☐ Cailloux
- ☐ Argile
- ☐ Sable

Commentaires

Alise : Pas de parcelle 34 correspondant au plan. Il semblerait s'agir de la parcelle 44 section B - Imprécision géographique, conservation d'une zone d'incertitude de de 50m de long et de 10m de large

Indice 76330-008 / Détail document d'archives anciennes

Origine du document

Archives communales

Cote :

Elements extraits

Date du document : 27/01/1905
Type ouvrage : Marnière souterraine
Déclarant : M. PILLON Micaël
Locataire ou fermier :
Propriétaire : M. RAULIN

Elements de localisation

Plan de localisation : *Echelle :*
Lieu-dit :
Cadastre de référence : Napoléonien
Référence parcellaire : *Section :* A *Parcelle :* 34
Autre information :
Observations : Déclaration d'ouverture d'une marnière avec galeries

Elements de dimensionnement déclarés

Plan d'extension : *Echelle :*
Caractéristiques puits : *Profondeur* */ Diamètre* */ Maçonné*
Volume exploité :
Nombre d'étage(s) :
Chambres(s) :
Observations :

Indice 76330-008 / Détail document d'archives anciennes

Origine du document

Archives départementales

Cote : 8S21

Elements extraits

Date du document : 27/01/1905
Type ouvrage :
Déclarant : PILLON Micael
Locataire ou fermier :
Propriétaire :

Elements de localisation

Plan de localisation : *Echelle :*
Lieu-dit :
Cadastre de référence : Napoléonien
Référence parcellaire : *Section :* A *Parcelle :* 34
Autre information :
Observations : Déclaration d'ouverture de carrière //

Elements de dimensionnement déclarés

Plan d'extension : *Echelle :*
Caractéristiques puits : *Profondeur* */ Diamètre* */ Maçonné*
Volume exploité :
Nombre d'étage(s) :
Chambres(s) :
Observations :

Indice 76330-008 / Détail document d'archives anciennes

Origine du document	*Archives départementales*	
	Cote :	**3E66-55**
Elements extraits	*Date du document :*	**27/01/1905**
	Type ouvrage :	
	Déclarant :	**M. PILLON Micaël**
	Locataire ou fermier :	
	Propriétaire :	**M. RAULIN**
Elements de localisation	*Plan de localisation :*	*Echelle :*
	Lieu-dit :	
	Cadastre de référence :	**Napoléonien**
	Référence parcellaire :	*Section :* **A** *Parcelle :* **34**
	Autre information :	
	Observations :	**Déclaration d'ouverture de carrière + plan de localisation.**
Elements de dimensionnement déclarés	*Plan d'extension :*	*Echelle :*
	Caractéristiques puits :	*Profondeur* */ Diamètre* */ Maçonné*
	Volume exploité :	
	Nombre d'étage(s) :	
	Chambres(s) :	
	Observations :	

Mr Pillon Micaël
à
Gruchet St Siméon
Son A N° 34

Pétitionnaire



Je soussigné Pillon Micaël, cultivateur, domicilié à Gruchet Saint-Siméon, ai l'honneur d'informer Monsieur le Maire de la dite commune que je suis dans l'intention de faire ouvrir une marnière avec galerie, dans une pièce de terre ci-dessus désignée que je tiens de Monsieur Raulin, portant le N° 34 du plan cadastral de la Section A, située sur le chemin rural dit : de l'Église du Coudray à Gruchet.

La présente déclaration faite ce jour 27 Janvier 1905

M. Pillon

Reçue à Gruchet Saint-Siméon, le 27 Janvier 1905.

Le Maire,

Nos d'ordre.	Nom et prénoms du déclarant.	Commune ou à lieu l'exploitation de la carrière.	Section cadastrale.	Numéros du cadastre.	Date de la communication à la Préfecture.	Date de la communication au service des Mines.
4491	Oudenet Etienne	Heronchelles	B	22	24 Janvier	24 Janvier
4492	Vve Avenel née Philippe	Calleville-les-2-Eglises	B.	146	25 d°	26 d°
4493	Quesnel Albert	Offranville	C	142	25 d°	26 d°
4494	Delavoipière Joseph	Gerville		175	- d° -	- d° -
4495	Houel	Bosc-Roger-s/-Buchy	B.	189	- d° -	- d° -
4496	Médieu Alphonse	St Saëns	C.	212	- d° -	- d° -
4497	Roulland (Maire)	Manneville-ès-Plains	C.	497	26 d°	- d° -
4498	Berghems Fortuné	Ste Croix-sur-Buchy	C	21	- d° -	- d° -
4499	Bourgeois Armand	Houquetot	B	6	- d° -	- d° -
4500	Renaut Pierre	Bornambusc	A	216	27 d°	27 d°
4501	Crochemore Eugène	Goderville	C	347	- d° -	- d° -
4502	Létournel Paul	Colmesnil-Manneville	A	164	- d° -	- d° -
4503	Thomassin Henri	Eurville-la-Rivière	A	105	- d° -	- d° -
4504	Boucour Augustin	Belleville-en-Caux	A	104	- d° -	- d° -
4505	Beaurain Alexre	Grainville-sur-Ry	A	259	28 d°	28 d°
4506	Démeilliers	Beautot	A	163.166.168 169.170	30 d°	30 d°
4507	Cabot Hippte	Motteville	A	33	- d° -	- d° -
4508	Maleuvre Emile	Fontaine-le-Bourg	C	50	- d° -	- d° -
4509	Duval Alfred	Isneauville	A	398...	31 Janv.	2 février
4510	Vve Fayolle	Fresne-le-Plan	C	75	d°	d°
4511	DéculTot Benoît	Criquetot-l'Esneval	C	58	d°	d°
4512	Ouvry Edouard	St Pierre-le-Vieux	B	157	d°	d°
4513	Guignery Gustave	Ancourteville-s/-Héricourt	B	95	d°	d°
4514	Vve Chouroude	Canville-les-2-Eglises	A	561	d°	d°
4515	Jacquelin Julien	Ethil Manneville	A	39	1er février	d°
4516	Grandsire, Ernest	d°	B	20	d°	d°
4517	Ménillet Ernest	Auquemesnil	A	62	d°	d°
4518	Carpentier Placide	Notre-Dame-du-Parc	.	123	d°	d°
4519	Clech François	Bolleville	A	75	d°	d°
4520	Simon Florentin	Yquebeuf	B	233	3 d°	3 d°
4521	Falaise Alfred	Auppegard	C	58	3 d°	3 d°
4522	Prouin Sylvain	Sauqueville	C	154	d°	d°
4523	Pillon Micaël	Gruchet-St Siméon	A	34	d°	d°
4524	Turquier Edmond	la Gaillarde	C	274	d°	d°
4525	Ouvry Jean	d°	C	2 bis	d°	d°
4526	Boulenger Onésime	Côtes	D	15	4 fev	6 d°

Nos d'ordre.	Nom et prénoms du déclarant.	Commune ou à lieu l'exploitation de la carrière.	Section cadastrale.	Numéros du cadastre.	Date de la communication à la Préfecture.	Date de la communication au service des Mines.
4527	E. Lagnel	Critot	B	18-19-20	4 fev. 1905	6 fev. 1905
4528	Vve Deschamps	Vibeuf	B	3	d°	d°
4529	Meurisse Désiré	Côtes	A	50	d°	d°
4530	Bazile Louis	Vassonville	B	21	d°	d°
4531	Létournel Juste	Offranville	B	144	d°	d°
4532	Carpentier	Varneville	B	164	d°	d°
4533	Vengis Albert	Etaimpuis	A	103	d°	d°
4534	Simon Justin	Montheville	A	59	6 d°	d°
4535	Duvivier Pierre	Etaimpuis	B.	38	- d° -	d°
4536	Duval Numa	d°	B	32	- d° -	d°
4537	Cauchon Joseph	Bacqueville	A	52	- d° -	d°
4538	Elie Joseph	Vénestanville	B	39-40	- d° -	d°
4539	Delahaye Joseph	St Quentin	A	385-386-387 -388	- d° -	d°
4540	Loisel Jean	St Sauveur-d'Emalleville	B	70	7 d°	7 d°
4541	Prouin Ernest	Offranville	D	174	d°	- d° -
4542	Deschamps	Ancretiéville St Victor	B	198	8 d°	9 d°
4543	Allais Jules	Hattenville	C	7	d°	9 d°
4544	Lecoq Ursin	d°	B	81	d°	9 d°
4545	Cabin Armand	Sévis		237	d°	9 d°
4546	L. Joly	Ste Croix-sur-Buchy	D.	25 & 26	d°	9 d°
4547	Lecœur Jules	Eurville-l'Abbaye	B	5	d°	9 d°
4548	Mauger Charles	Hermanville	A	11	d°	9 d°
4549	Chouroude H	Canville-les-2-Eglises	B.	72	10 d°	14 d°
4550	Bazile Louis	Vassonville	B.	21	d°	d°
4551	Soudet Jean Ernest	Ste Foy	B.	33	d°	d°
4552	Souillard	Colmesnil-Manneville	A	29	15 d°	15 d°
4553	Delamare Charles	Heugleville-s/-Scie	F	4	d°	d°
4554	Lacaille Hippolyte	Etaimpuis	A	123	d°	d°
4555	Déhais Pascal	St Ouen-du-Breuil	A	6	16 d°	16 d°
4556	Vauclin Gustave	La Chapelle-sur-Dun	A	346	d°	d°
4557	Guerout Paul	Cliponville	A	37	d°	d°
4558	Lefrançois Albert	Routes	A	10	d°	d°
4559	Mme Chouroude	Canville-les-2-Eglises	B	98	d°	d°
4560	Sanson Georges	Bourg-Dun	D.	71	d°	d°
4561	Quénel Justin	Anglesqueville	B	194	17 d°	17 d°
4562	Godard Louis	Bertreville-St Ouen	B.	48	- d° -	- d° -

Mr Pillon Micaël à Gruchet St Siméon

Son A N° 34

REPUBLIQUE FRANÇAISE 2 DIMES 1/10 EN SUS cen. 50

Pétitionnaire



Je soussigné Pillon Micaël, cultivateur, domicilié à Gruchet Saint Siméon, ai l'honneur d'informer Monsieur le Maire de la dite commune que je suis dans l'intention de faire ouvrir une marnière avec galerie, dans une pièce de terre ci-dessus désignée que je tiens de Monsieur Raulin, portant le N° 34 du plan cadastral de la Section A, située sur le chemin rural dit : de l'Eglise du Coudray à Gruchet.

La présente déclaration faite ce jour 27 Janvier 1905

M. Pillon

Reçue à Gruchet Saint-Siméon, le 27 Janvier 1905. Le Maire,

[signature]

SEINE INFERIEURE MAIRIE GRUCHET-ST-SIMEON

Indice n° : 76330-009

Indice recensé en archive(s) - non visible sur le terrain

Localisation

Département : 76 - Seine-Maritime

Commune : Gruchet-Saint-Siméon

Repères locaux

Hameau/Lieu-dit :

Autre (route, chemin...) :

Coordonnées

Système : *RFG93-CC50*

Orig. report carto : *Cadastre Napo non corrigé*

x : *1 548 943*

y : *9 182 683*

Précision :

Type de Report : *Ponctuel*

Contexte

Geomorphologique : *Plateau*

Altitude de la nappe : **50 m**

Source : **Atlas BRGM 2012 - ME**

Source(s) de l'information

Reprise indice sans modification du RICS initial :Alise / - / mars 2018

Archives (Cf. fiche(s) détaillée(s) page(s) suivante(s))

Départementales || Réf.: 8S21 | Section: C | Parcelle: 83 | || Date: 25/11/1905 |
Départementales || Section: B | Parcelle: 83 | ||
Récentes || Auteur: Alise | Réf.: Rapport 2112259 | | Date: 01/04/2022 |
Récentes || Auteur: DDTM76 | Réf.: Mail | | Date: 132/05/202 |
Récentes || Auteur: Mairie | Réf.: Relevé de décision | | Date: 02/05/2022 |
Récentes || Auteur: Alise | Réf.: Rapport 2112258 | | Date: 01/04/2022 |

Témoignages

Photo aérienne

Terrain

- ☐ Effondrement
- ☐ Affaissement-dépression
- ☐ Zone remblayée
- ☐ Puits
- ☐ Entrée à flanc de coteaux (cavage)
- ☐ Arbre isolé
- ☐ Autre :
- ☐ Aucun

Géométrie :

- ☐ Circulaire — Diamètre (m) # — Profondeur max (m) #
- ☐ Quelconque — Longueur min (m) # — Longueur max (m) #

Observations

Origine probable de l'indice

Type

- ☑ Carrière souterraine
- ☐ Carrière à ciel ouvert
- ☐ Carrière type inconnu
- ☐ Karstique (Naturel)
- ☐ Indéterminé
- ☐ Puits à eau

Matière extraite

- ☐ Marne
- ☐ Pierre de taille
- ☐ Cailloux
- ☐ Argile
- ☐ Sable

Commentaires

Alise : Pas de section C parcelle 83; pas de parcelle 83 sur la section A, la seule parcelle 83 est sur la section B
Explor-e 2024 : si la première partie de l'analyse d'Alise est justifiée, la référence B83 apparaît au final correspondre à une habitation. Au regard des nombreuses modifications des références cadastrales et de l'absence d'éléments factuels pour localiser la parcelle déclarée, ICS donné pour mémoire sans définition de périmètre de sécurité

Indice 76330-009 / Détail document d'archives récentes

Origine du document	*Auteur :*	**Alise**
	Référence :	**Rapport 2112258**
	Date :	**01/04/2022**
Informations extraites		**ICS009 - Investigation par forages - rapport de synthèse // Réalisation de 9 sondages destructifs en rideau // Les forages réalisés se sont tous révélés sains : Aucune anomalie caractéristique de la présence d'une cavité souterraine n'a été détectée au droit des forages réalisés. En conséquence, nous proposons de modifier le périmètre de sécurité de l'indice n°9 en arrière de la ligne de forages sains réalisée et de le maintenir à 60m dans la zone non investiguée.**
Elements de localisation	*Plan de localisation :*	*Echelle :*
	Lieu-dit :	
	Autre information :	
Elements de dimensionnement	*Plan d'extension :*	*Echelle :*
Remarques		

Indice 76330-009 / Détail document d'archives anciennes

Origine du document	***Archives départementales***	
	Cote :	**8S21**
Elements extraits	*Date du document :*	**25/11/1905**
	Type ouvrage :	
	Déclarant :	**M. CANTAIS Pierre**
	Locataire ou fermier :	
	Propriétaire :	
Elements de localisation	*Plan de localisation :*	*Echelle :*
	Lieu-dit :	
	Cadastre de référence :	**Napoléonien**
	Référence parcellaire :	*Section :* **C** *Parcelle :* **83**
	Autre information :	
	Observations :	**Déclaration d'ouverture de carrière // Numéro d'ordre : 4782**
Elements de dimensionnement déclarés	*Plan d'extension :*	*Echelle :*
	Caractéristiques puits :	*Profondeur* *Diamètre* *Maçonné*
	Volume exploité :	
	Nombre d'étage(s) :	
	Chambres(s) :	
	Observations :	

Indice 76330-009 / Détail document d'archives récentes

Origine du document	*Auteur :*	**Alise**
	Référence :	**Rapport 2112259**
	Date :	**01/04/2022**
Informations extraites	**ICS009 - Investigation par forages - rapport de synthèse // Réalisation de 13 sondages destructifs en rideau // Nous n'avons pas noté de vide franc ni de valeur plancher typique de la présence d'une exploitation souterraine de type marnière. Les accélérations de vitesse d'avancement observées caractérisent seulement des zones crayeuses très fracturées.**	
Elements de localisation	*Plan de localisation :*	*Echelle :*
	Lieu-dit :	
	Autre information :	
Elements de dimensionnement	*Plan d'extension :*	*Echelle :*
Remarques		

Indice 76330-009 / Détail document d'archives anciennes

Origine du document	***Archives départementales***			
	Cote :			
Elements extraits	*Date du document :*			
	Type ouvrage :			
	Déclarant :			
	Locataire ou fermier :			
	Propriétaire :			
Elements de localisation	*Plan de localisation :*			*Echelle :*
	Lieu-dit :			
	Cadastre de référence :			
	Référence parcellaire :	*Section :* **B**	*Parcelle :* **83**	
	Autre information :			
	Observations :	**Identification de la nature de la référence B83 sur le cadastre napoléonien : habitation**		
Elements de dimensionnement déclarés	*Plan d'extension :*			*Echelle :*
	Caractéristiques puits :	*Profondeur*	*/ Diamètre*	*/ Maçonné*
	Volume exploité :			
	Nombre d'étage(s) :			
	Chambres(s) :			
	Observations :			

Indice 76330-009 / Détail document d'archives récentes

Origine du document	*Auteur :*	**DDTM76**
	Référence :	**Mail**
	Date :	**132/05/202**
Informations extraites	**J'ai pris connaissance des rapports 2112258 et 2112259 d'Alise, réalisés pour Mme Lecacheur-Jobbin (parcelle AB741) d'une part, et M Lecacheur (parcelle AB708) d'autre part. Leurs propriétés sont impactées par le périmètre de sécurité de l'indice 9. L'indice 9 est une petite parcelle napoléonienne, correspondant à une déclaration d'ouverture de carrière. Notons que cette parcelle est située sur une habitation, et que la section-numéro de parcelle déclarée n'a pas été retrouvée exactement. Les 2 études ont consisté en sondages destructifs profonds intercalés entre l'indice 9 et les propriétés concernées. Le protocole est conforme à celui demandé par nos services, et les résultats n'ont pas montré d'anomalie en lien avec la présence d'une cavité souterraine. Vous pouvez donc suivre les recommandations du bureau d'étude, en aménageant le périmètre en arrière des rideaux de sondages, comme illustré en figures 8 des rapports. Cordialement,**	
Elements de localisation	*Plan de localisation :*	*Echelle :*
	Lieu-dit :	
	Autre information :	
Elements de dimensionnement	*Plan d'extension :*	*Echelle :*
Remarques		

Indice 76330-009 / Détail document d'archives récentes

Origine du document	*Auteur :*	**Mairie**
	Référence :	**Relevé de décision**
	Date :	**02/05/2022**
Informations extraites	**Je soussigné, Jean Christophe DALLE, Maire de la Commune de Gruchet Saint Siméon, atteste que suite aux investigations réalisée en Avril 2022 par le Bureau d'Etude Alise Environnement concernant la parcelle cadastrée AB 741 et conformément aux conclusions des rapports (2112258 et 2112259 -Avril 2022) : Modification du périmètre de sécurité de l'indice 9 en arrière de la ligne de forages sains réalisée et de le maintenir à 60 m dans la zone non investiguée**	
Elements de localisation	*Plan de localisation :*	*Echelle :*
	Lieu-dit :	
	Autre information :	
Elements de dimensionnement	*Plan d'extension :*	*Echelle :*
Remarques		

Nos d'ordre.	Nom et prénoms du déclarant.	Commune où a lieu l'exploitation de la carrière.	Section cadastrale.	Numéros du cadastre.	Date de la communication à la Préfecture.	Date de la communication au service des Mines.	
4778	Saintemarie Jules	St Pierre-le-Viger	B.	45	23 9bre 1905	23 9bre 1905	
4779	Duhamel Eugène	Blainville-Crevon	section de Maillonais		24 d°	25 d°	
4780	Bachelot Alphonse	Maucomble	B	133	d°	d°	
4781	Delacroix Emile	St Victor l'Abbaye	B	253	25 d°	d°	
4782	Cantais Pierre	Gruchet St Siméon	C	83	d°	d°	
4783	Delamare Augte	Bosc-le-Hard	E	80	d°	d°	
4784	Levy Victor	Grainville la Teinturière	C	201	d°	d°	
4785	Legrand Adolphe	Bois-Himont	A	65	d°	d°	
4786	Thomassin Léon	Ouville-la-Rivière	A	82	d°	d°	
4787	Emo Jules	Autigny	A	45	27 d°	27 d°	
4788	d°	d°	A	33	d°	d°	
4789	Delahays Joséphine	St Vaast-Dieppedalle	E	373 à 374	d°	d°	
4790	Manny Léon	St Pierre de Varengeville	A	244	d°	d°	
4791	Letellier Edouard	Ambrumesnil	A	20	d°	d°	
4792	Duvry Emile	St Pierre-le-Viger	A	64	d°	d°	
4793	Meurisse Désiré	Tôtes	A	63	28 d°	29 d°	
4794	Basset Edouard	Yébleron	D	362	d°	d°	
4795	Leclerc Louis	Ouville la Rivière	B.	269	d°	d°	
4796	Ladiray	Yvetot	C	45	29 d°	29 d°	
4797	Masson Louis	Alvimare	A	3	d°	d°	
4798	Benoist A.	Sassetôt	hameau de Vilos	222	d°	d°	
4799	Legouis Guillaume	Mirville	C	127	d°	d°	
4800	Folliot	Fréville	C	98	30 d°	1er Décembre	
4801	Dodelin Paul	Bois-Himont	B.	51	d°	d°	
4802	Lefebvre Augustin	Montreuil-en-Caux	B.	400	d°	d°	
4803	Thieulin Irénée	d°	A	291	d°	d°	
4804	Delalondre Fortuné	Bénouville	B	114	d°	4 d°	
4805	Mme Enault Emma Théonie Vve Decaën	Carville-Pot-de-fer	B	68	d°	4 d°	
4806	Delafontaine Georges	St Pierre-Lavis	A.		d°	4 d°	
4807	Crevel Pierre	Critot	B	130.131.132	4 Décembre	4 d°	
4808	Lucas Adolphe	Bosc-Edeline		13	d°	d°	
4809	Bigot Ernest	Gonneville	B	239	d°	d°	
4810	Lorphelin J. Bapte	Offranville	D	358	d°	d°	à ciel ouvert
4811	Bellet Célestin	les Loges	B.	125	5 d°	6 d°	
4812	A. Sandret	Quainville	B.	30	d°	d°	
4813	Monville	Hautot-le-Vatois	B.	202	d°	d°	

Nos d'ordre.	Nom et prénoms du déclarant.	Commune où a lieu l'exploitation de la carrière.	Section cadastrale.	Numéros du cadastre.	Date de la communication à la Préfecture.	Date de la communication au service des Mines.	
4814	Varengue Urciel	Maucomble	A	207	6 Xbre 1905	6 Xbre 1905	
4815	Prouin Arthur	Varengeville-s/-Mer	C	305	d°	d°	
4816	Delettre	St Martin-en-Campagne	B	1062	d°	d°	
4817	Rouy Philémond	Bosc-Roger-s/-Buchy	B	230	7 d°	7 d°	
4818	Delahaye Albert	Gonneville	A	498	d°	d°	
4819	Leforestier Alexdre	Bacqueville	A	15	8 d°	8 d°	
4820	Cordier Henri	Auzouville-sur-Saâne	hameau d'Auzouville		d°	d°	
4821	Lamant	Rocasse	B.	2	9 d°	9 d°	
4822	Lemesle Alphonse	Goupillières	B.	6	d°	d°	
4823	Blondel Henri	St Mards	A	43	d°	d°	
4824	Binamy Charles	Elbeuf		84	11 d°	11 d°	
4825	Duval	Ste Foy	B.	90	d°	d°	
4826	Baron André	Rouen rue Henry Rivière			d°	d°	à ciel ouvert
4827	d°	Rouen	rue aux Anglais		d°	d°	d°
4828	Hardy Emile	Houquetot	A.	20	12 Xbre	12 Xbre	
4829	Lachèvre Alfred	Bolleville	C.	75	d°	d°	
4830	Dubost Victorin	St Martin-en-Campagne	B.	1164	d°	d°	
4831	d°	d°	B.	1168	d°	d°	
4832	Poulain Armand	Fesquiennes	D.	285	13 d°	13 d°	
4833	Pupin Albert	St Aubin-sur-Scie	A	152	d°	d°	
4834	Mme Rouland	Bacqueville	Poly B 4/9	179	d°	d°	
4835	d°	d°	d°	d°	d°	d°	
4836	Leclerc Louis	Ambrumesnil	A	166	d°	d°	
4837	Vassard Alfred	Brachy	A	25	d°	d°	
4838	Delamare Onésime	Nre Dame d'Aliermont	F.	61	d°	d°	
4839	Fleury Jules	Fontaine-le-Bourg	D.	52	14 d°	14 d°	
4840	Vve Joseph Delanos	Doudeville	D	844-846	d°	d°	
4841	Miel Lucien	St Ouen-du-Breuil	A.	424	d°	d°	
4842	Buron Auguste	Varneville-Bretteville	B.	41	d°	d°	
4843	Dupuis Sénateur	Oruppegard	A.	2	d°	d°	
4844	de Raimbouville Georges	Gonneville	B	51	d°	d°	
4845	Delacroix Emile	St Victor-l'Abbaye	B.	254	d°	d°	
4846	P. Suplice	St Aubin-sur-Scie	A.	21	15 d°	15 d°	
4847	Biard Paul	Bellencombre	C	133	d°	d°	
4848	Fromentin Louis	Intraville	A	169	d°	d°	
4849	Vve Bourguin	Grasville-la-Roquefort	A	159	15 d°	16 d°	

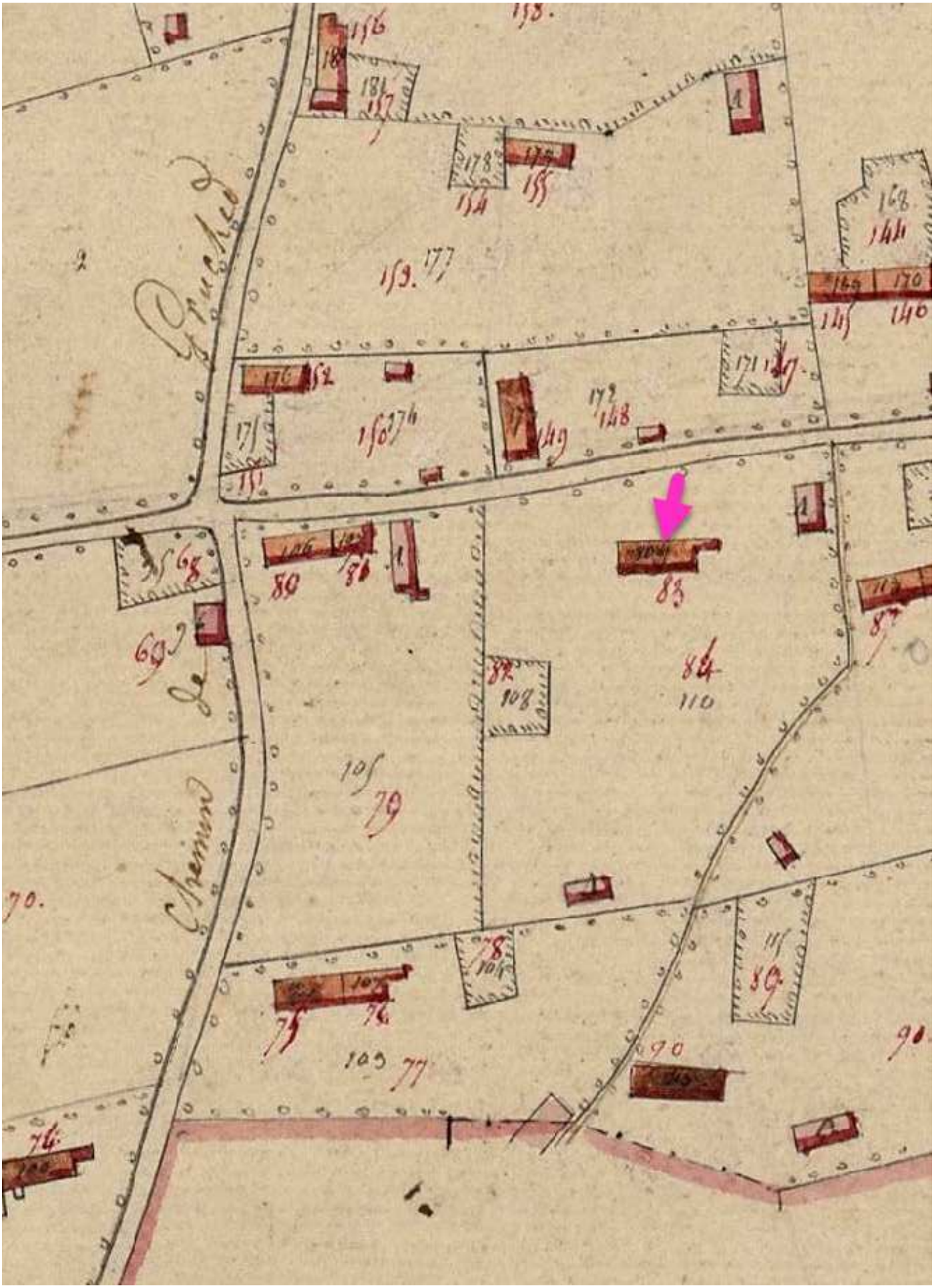

Gestion d'indices de cavités souterraines

PROPRIÉTÉ LECACHEUR

Investigation par forages

Commune de GRUCHET SAINT SIMEON (76)

RAPPORT DE SYNTHESE

Version 0 : Avril 2022

Aff. : ALI/FOR/LECACHEUR/GRUCHET_SAINT_SIMEON/2112258

« Reproduction interdite sans accord d'ALISE.
En tout état de cause, cette reproduction ne pourra être qu'intégrale. »

102 RUE DU BOIS TISON
76160 SAINT-JACQUES-SUR-DARNETAL
TEL : 02 35 61 30 19
FAX : 02 35 66 30 47
www.alise-environnement.fr

102 RUE DU BOIS TISON

76160 SAINT-JACQUES-SUR-DARNETAL

TEL : 02 35 61 30 19

FAX : 02 35 66 30 47

www.alise-environnement.fr

SOMMAIRE

1 - PREAMBULE DE L'ETUDE 1
1.1 - CONTEXTE 1
1.2 - LE CONTEXTE DES MARNIERES 1
1.3 - OBJECTIFS 3

2 - SITUATION GEOGRAPHIQUE 4

3 - CARACTÉRISTIQUES GÉOLOGIQUES ET HYDROGEOLOGIQUES 7
3.1 - CARACTERISTIQUES GEOLOGIQUES 7
3.2 - CARACTERISTIQUES HYDROGEOLOGIQUES 8

4 - RESULTATS DES INVESTIGATIONS 9

5 - PRESENTATION DES RESULTATS 10
5.1 - CARACTERISTIQUES GEOLOGIQUES 10
5.2 - HYDROGEOLOGIE 13
5.3 - RESULTATS DES SONDAGES DESTRUCTIFS 13

6 - CONCLUSION & RECOMMANDATIONS 16

ANNEXE : COUPES DES SONDAGES REALISES 18

LISTE DES FIGURES

FIGURES

Figure 1 : Coupe géologique schématique montrant une exploitation souterraine de matériaux et une « bétoire » 3
Figure 2 : Localisation du site d'étude 4
Figure 3 : Localisation de l'indice de cavité souterraine n°9 5
Figure 4 : Périmètre de sécurité de l'indice n°9 avant investigation par forages 6
Figure 5 : Extrait issu de la carte géologique 7
Figure 6 : Extrait issu de l'Atlas hydrogéologique de Seine-Maritime 8
Figure 7 : Implantation schématique des forages réalisés entre l'indice n°9 et la propriété LECACHEUR 12
Figure 8 : Périmètre de sécurité de l'indice n°9 modifié après investigation par forages 17

1 - PREAMBULE DE L'ETUDE

1.1 - CONTEXTE

Le bureau d'études ALISE Environnement a été missionné par M. LECACHEUR pour gérer l'indice de cavité souterraine n°9 impactant sa propriété, située sur la parcelle AB 708 de la commune de Gruchet-Saint-Siméon.

Cet indice, issu du recensement de la commune, correspond à une déclaration d'ouverture de carrière souterraine générant donc un périmètre de sécurité de 60m de rayon.

Dans ce cadre, le bureau d'étude ALISE propose la réalisation de forages en herse, entre l'indice n°9 et la propriété LECACHEUR.

Notons que ce chantier sera réalisé parallèlement avec celui de la fille de Mr LECACHEUR, Mme LECACHEUR-JOBIN (dossier n°21.12.259). Les cartographies de ce rapport mentionneront donc également les travaux réalisés pour Mme LECACHEUR-JOBIN.

1.2 - LE CONTEXTE DES MARNIERES

Comme la plupart des communes situées sur les plateaux crayeux normands, la commune de Gruchet-Saint-Siméon est concernée par la problématique des cavités souterraines. Celles-ci se rencontrent dans la formation crayeuse constituant la base du plateau. Elles peuvent être d'origine naturelle ou anthropique (voir Figure 1).

Les cavités naturelles sont formées par l'action de l'eau circulant dans les fissures de la craie. Cette eau chargée en acide carbonique dissout le calcaire et agrandit les fissures jusqu'à former de véritables cavités pouvant communiquer entre elles et constituer un réseau karstique. Ces cavités, de tailles et de formes très diverses, se situent en général dans la partie active du réseau karstique c'est à dire dans la nappe phréatique.

Au-dessus de la nappe, le réseau karstique n'est à priori plus actif, les cavités naturelles étant toutes plus ou moins remplies de matériaux divers (argile, sable, silex, limon) provenant de l'infiltration des eaux de surface à travers les terrains superficiels recouvrant la craie.
Ces eaux de surface cheminent préférentiellement par l'intermédiaire de poches de sable disséminées dans la formation argileuse, après avoir été récupérées en surface par des points d'infiltration : effondrements ou affaissements, localement appelés bétoires. A chaque période de précipitations, les remplissages des conduits karstiques fossiles sont remis en mouvement par l'apport de nouveaux matériaux provenant de la surface. Les bétoires sont alors fonctionnelles mais de nouveaux matériaux comblent les vides au fur et à mesure.

Les cavités artificielles ont été creusées par l'homme, principalement afin d'utiliser la craie pour l'amendement des champs. L'appellation locale de la craie (marne) explique le nom donné aux exploitations : les marnières. Celles-ci ont été ouvertes en majorité aux XVIIIème et XIXème siècles.

Sur le plateau, on accède à la marnière par un puits d'accès vertical, creusé manuellement. Ce puits traverse les formations superficielles et une certaine épaisseur de craie, afin d'assurer la solidité du toit de l'exploitation. A partir du puits, des chambres sont creusées, prenant des formes et des tailles diverses suivant les terrains rencontrés et le mode de travail de l'exploitant. D'autres matériaux tels que l'argile, le silex, voire parfois le sable, étaient également extraits en souterrain. L'évolution dans le temps de ces cavités souterraines peut être à l'origine de désordres de surface, pouvant remettre en cause la stabilité d'infrastructures et de bâtiments et ainsi mettre en danger des vies. Les effondrements et affaissements de tailles diverses survenant périodiquement (en général après de fortes pluies), sont les manifestations visibles de ces cavités.

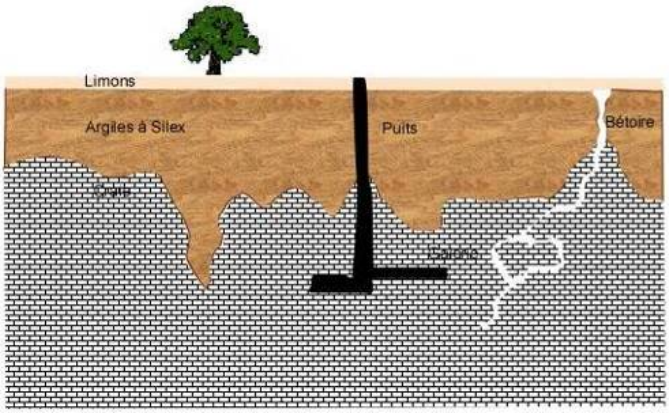

Figure 1 : Coupe géologique schématique montrant une exploitation souterraine de matériaux et une « bétoire »

1.3 - OBJECTIFS

L'objectif de l'investigation par forages avec enregistrement de paramètres est de vérifier s'il existe du vide qui pourrait être en lien avec l'indice de cavité souterraine n°9 et se dirigerait vers l'habitation de M LECACHEUR.

En cas d'absence d'anomalie liée à la présence d'une exploitation souterraine de matériaux, le périmètre de sécurité de l'indice de cavité souterraine n°9 pourra être modifié.

2 - SITUATION GEOGRAPHIQUE

La commune de Gruchet-Saint-Siméon se situe en Seine-Maritime, sur le plateau crayeux au sud-ouest de Dieppe (cf. figure 2).

Le plan de localisation de l'indice de cavité souterraine n°9 est présenté figure n°3 et son périmètre de sécurité figure n°4.

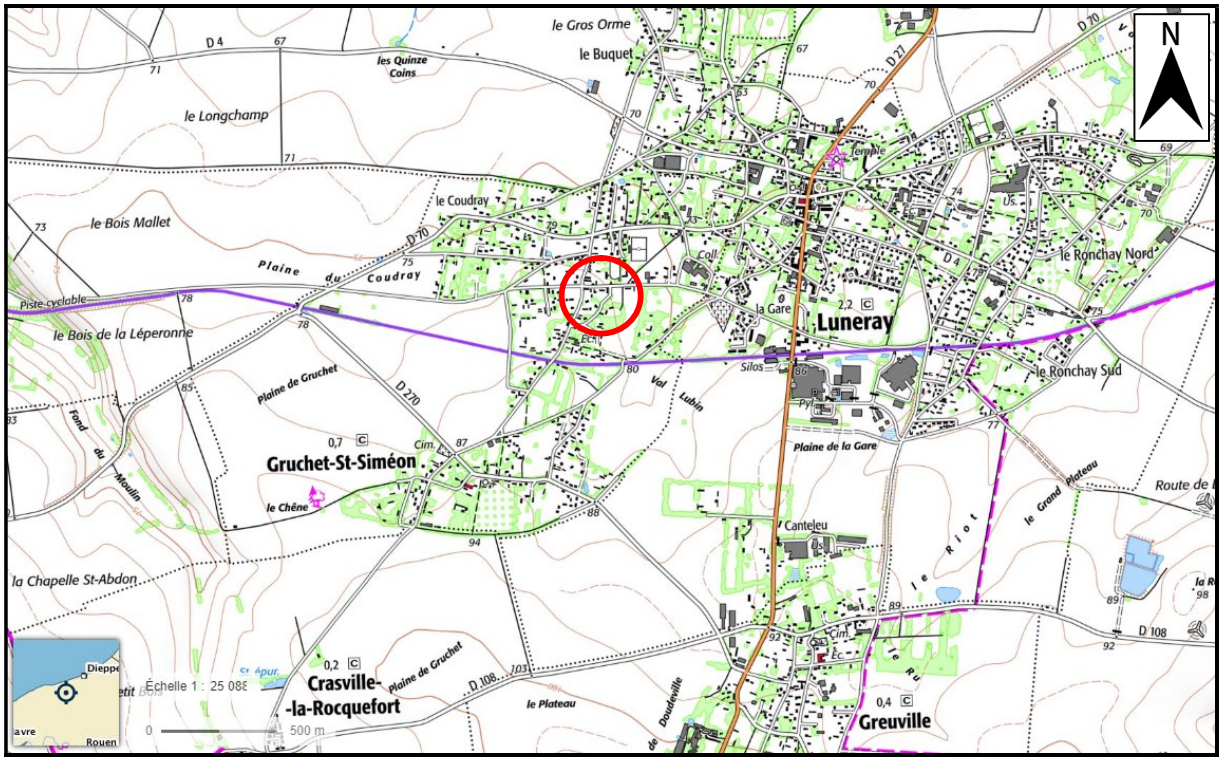

Figure 2 : Localisation du site d'étude
(Source : Cartes IGN)

Figure 3 : Localisation de l'indice de cavité souterraine n°9

Figure 4 : Périmètre de sécurité de l'indice n°9 avant investigation par forages

3 - CARACTÉRISTIQUES GÉOLOGIQUES ET HYDROGEOLOGIQUES

3.1 - CARACTERISTIQUES GEOLOGIQUES

La commune de Gruchet Saint Siméon est localisée sur le plateau crayeux, composante du bassin parisien.

A la lecture des cartes géologiques (figure 5), les formations géologiques se trouvant sur cette commune depuis la profondeur vers la surface sont les suivantes :

- des craies du Crétacé Supérieur (C) ;
- des formations à silex : Argile à silex (RS) ;
- des limons (LP) dont l'épaisseur varie de quelques décimètres à plusieurs mètres.

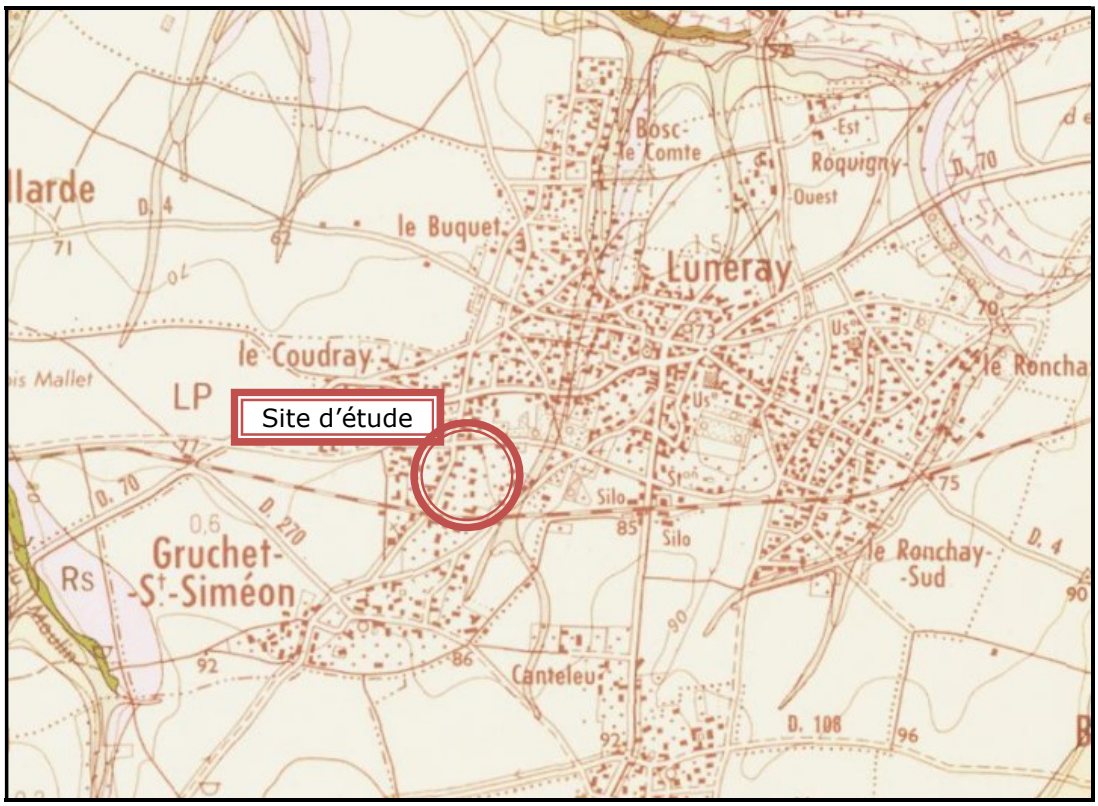

Figure 5 : Extrait issu de la carte géologique

(Source : Cartes géologiques n°58 de Doudeville (1/50.000 - BRGM)

3.2 - CARACTERISTIQUES HYDROGEOLOGIQUES

Compte tenu de la suite lithologique décrite ci-dessus, il peut exister :

- Une nappe perchée au sein des limons (nappe parasite de stagnation),
- Une nappe en écoulement de versant dans les formations colluvionnées,
- Des circulations d'eau erratiques à la faveur de passées sableuses dans les formations résiduelles à silex.

Par ailleurs, précisons que la craie en présence est le berceau de la principale nappe de la région. L'aquifère en question est une formation fissurée et karstifiée. Le réseau de fracturation de la craie est connu pour être plus dense dans les thalwegs et en bordure de plateau. Cette fracturation conditionne la perméabilité.

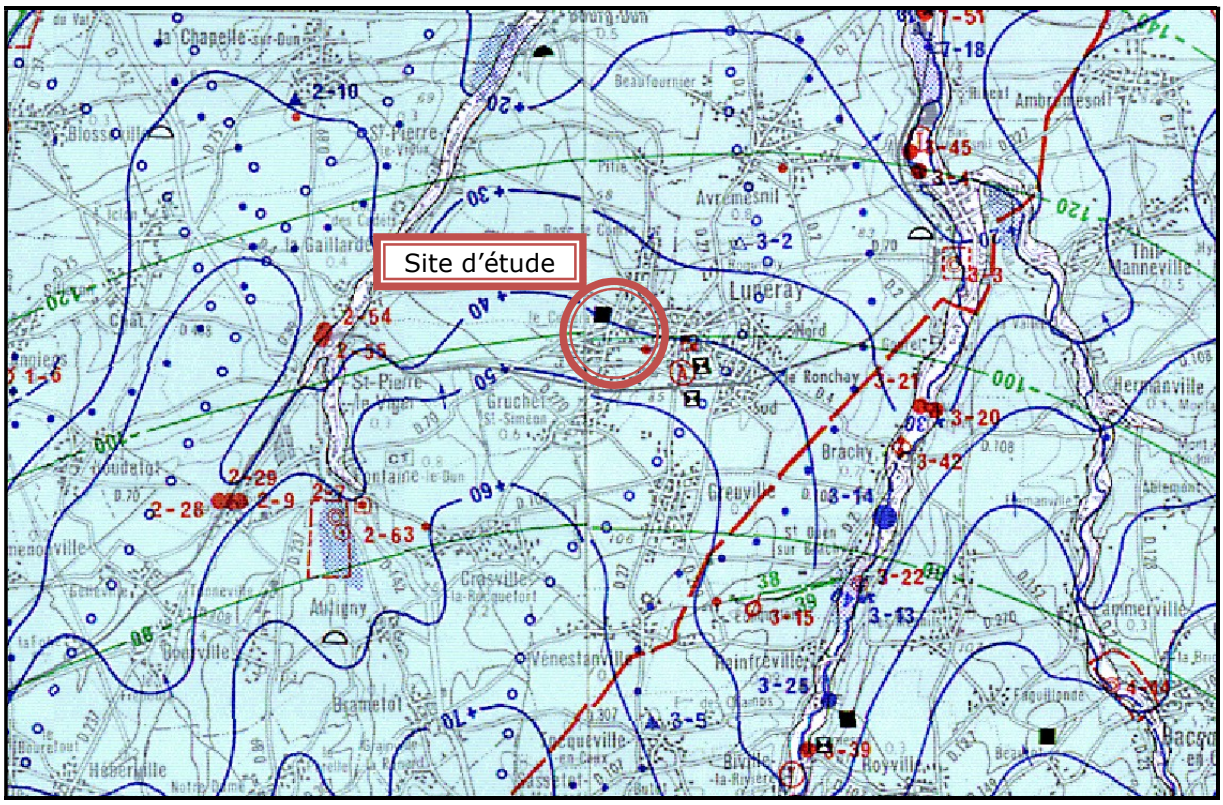

Figure 6 : Extrait issu de l'Atlas hydrogéologique de Seine-Maritime

L'atlas hydrogéologique (figure 6) indique que l'altimétrie de la nappe de la craie est située vers 80m NGF, soit à environ 35m sous le niveau du site d'étude.

4 - RESULTATS DES INVESTIGATIONS

9 forages destructifs notés SD01 à SD9i, ont été réalisés à l'aide d'une foreuse de type SEDIDRILL S200RPVL au taillant Ø 115mm. Conformément à la doctrine des services de l'état, ces sondages ont été implantés en herse avec une interdistance n'excédant pas 2,5m et ont été descendus à une profondeur minimum de 15m à partir du toit de la craie, soit des forages descendus à une profondeur comprise entre 25,44 et 29,84m.

Les sondages SD8i et SD09i ont dû être réalisés en incliné afin de s'affranchir de la contrainte liée à la présence d'une haie. L'inclinaison de ces forages est comprise entre 2 et 5° environ.

L'implantation des forages est présentée figure 7.

Nous avons procédé à l'enregistrement de 5 paramètres de forage à l'aide d'un système d'enregistrement de type LUTIN de marque LUTZ quisont les suivants :

- Vitesse d'avancement (m/h),
- Pression de poussée (bar),
- Couple de rotation (bar),
- Pression d'injection (bar),
- Pression de retenue (bar).

5 - PRESENTATION DES RESULTATS

5.1 - CARACTERISTIQUES GEOLOGIQUES

La lithologie révélée par les sondages est synthétisée ci-après, par type de formation.

On gardera à l'esprit que ces coupes sont données à titre indicatif, la méthode de foration utilisée de type destructive à la boue ne permettant pas de définir des profondeurs précises, ni des lithologies rigoureuses.

D'autre part, la réalisation de forages en contexte d'anomalie et du substratum crayeux rendent encore plus difficile l'analyse des cuttings du fait de pertes importantes de fluide de forage (perte d'injection et donc d'absence de remontée de cuttings sur la majeure partie des forages).

- En tête, des **limons des plateaux** (couche 1) reconnus comme suit :

Couche 1 : Limon

Sondages	SD01	SD02	SD03	SD04	SD05	SD06
Épaisseurs (m)	2,50	2,50	3,50	3,50	3,00	3,20
Sondages	SD07	SD08i	SD09i			
Épaisseurs (m)	3,20	3,20	3,20			

- Ensuite, des **formations résiduelles à silex** (couche 2) sur les profondeurs suivantes :

Couche 2 : Argile

Sondages	SD01	SD02	SD03	SD04	SD05	SD06
Profondeur du toit (m)	2,50	2,50	3,50	3,50	3,00	3,20
Profondeur du mur (m)	12,20	9,20	9,40	10,00	11,00	8,00
Epaisseur (m)	9,70	6,70	5,90	6,50	8,00	4,80
Sondages	SD07	SD08i	SD09i			
Profondeur du toit (m)	3,20	3,20	3,20			
Profondeur du mur (m)	9,00	8,00	9,00			
Epaisseur (m)	5,80	4,80	5,80			

- Et enfin une **craie blanche à silex** (couche 3) reconnue sur les épaisseurs suivantes :

Couche 3 : Craie

Sondages	SD01	SD02	SD03	SD04	SD05	SD06
Profondeur du toit (m)	12,20	9,20	9,40	10,00	11,00	8,00
Profondeur du mur (m)*	29,84	27,00	25,50	27,00	27,00	27,00
Epaisseur (m)**	17,64	17,80	16,10	17,00	16,00	19,00

Sondages	SD07	SD08i	SD09i
Profondeur du toit (m)	9,00	8,00	9,00
Profondeur du mur (m)*	25,50	25,52	25,44
Epaisseur (m)**	16,50	17,52	16,44

* : fin du sondage ** : épaisseur totale ou partielle

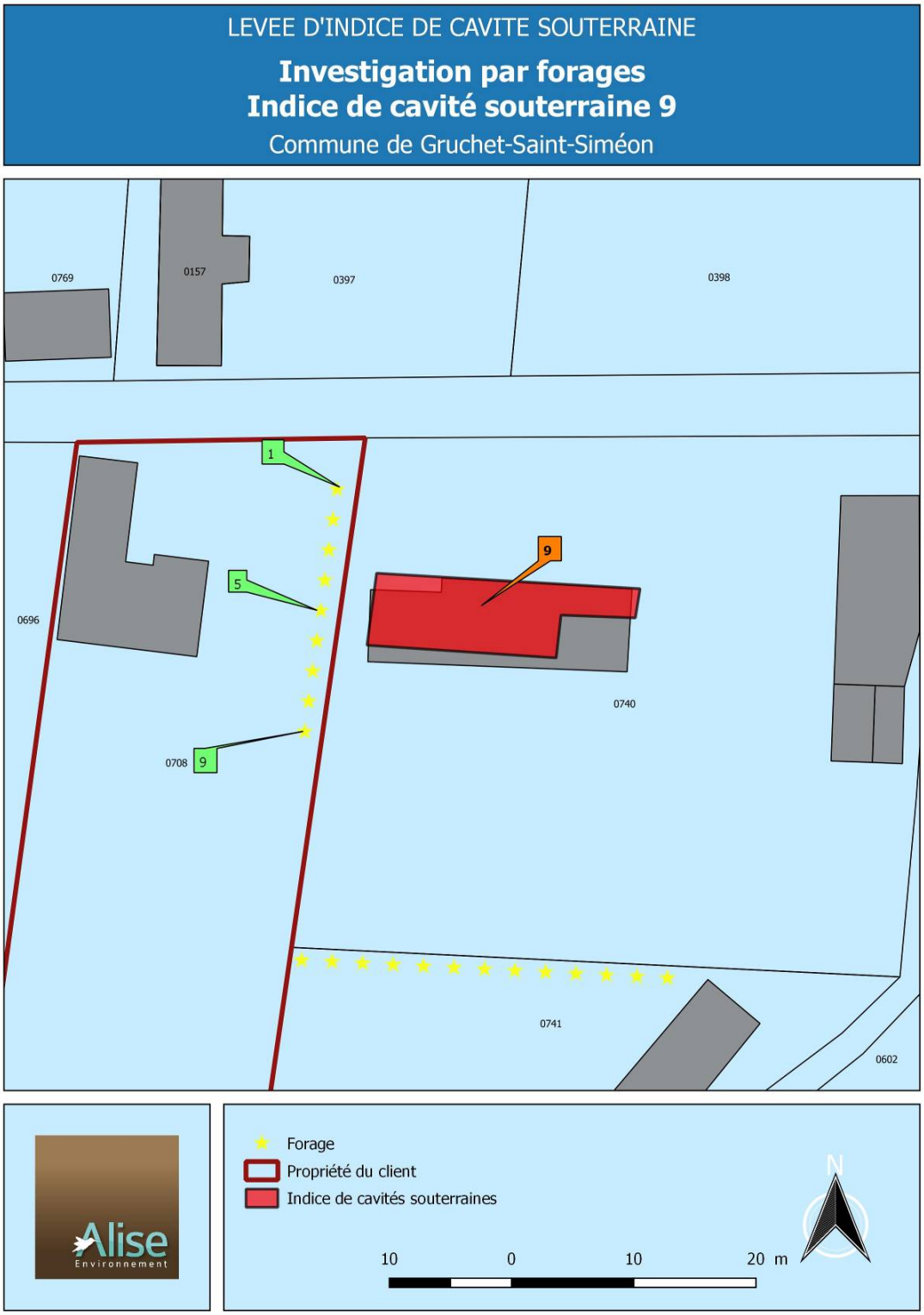

Figure 7 : Implantation schématique des forages réalisés entre l'indice n°9 et la propriété LECACHEUR

5.2 - HYDROGEOLOGIE

Les forages étant réalisés à l'aide d'une boue de forage, nous n'avons pas mis en évidence de nappe dans les différents horizons précités.

Cependant, on peut s'attendre à trouver une nappe de stagnation parasite et temporaire au sein de la couche 1 à la faveur d'épisodes pluvieux significatifs et/ou en période hivernale. Enfin, le substratum crayeux sous-jacent correspond à l'aquifère principal avec des circulations dans les zones de fractures.

De manière générale, on retiendra que des circulations erratiques et intermittentes sont toujours possibles dans toutes les couches et au niveau des interfaces, ces circulations étant fortement conditionnées par la pluviométrie, et par l'état des conduites enterrées environnantes en contexte urbanisé.

5.3 - RESULTATS DES SONDAGES DESTRUCTIFS

- Calage des enregistrements :

L'identification des zones décomprimées ou des vides se fait grâce à la confrontation de paramètres. Ces confrontations sont réalisées sur chaque forage (méthode ECL, matériel LUTZ, voir courbe rouge sur les diagraphies en annexe) lorsque le foreur note une augmentation anormale de la vitesse d'avancement et/ou en fin de forage (étalonnage à vide).

Cependant, nous pouvons donner les repères suivants :

- Pour la vitesse d'avancement :

via < 400 m/h : terrain compact,
400 m/h < via < 900 m/h : terrain tendre à lâche,
900 m/h < via < 1350 m/h : terrain lâche à décomprimé,
via > 1350 m/h : zone de remplissage partiel à vide franc.

- Pour la pression de retenue :

Un capteur réagit lorsque le poids de l'outil taillant et du train de tiges dépassent la capacité portante du sol situé sous la pointe de l'outil (l'ensemble est alors retenu par la machine). Ce paramètre permet de mettre en évidence des zones d'anomalies très significatives. Si le signal est proche de l'étalonnage, il s'agit de vide franc, si le capteur se déclenche au-delà de 50% de la valeur d'étalonnage, on peut considérer qu'il s'agit de remplissage partiel (matériaux éboulés et/ou effondrés, entrecoupés de petits vides).

- Présentation des résultats : *(Les coupes sont consultables en annexe)*

Compte tenu des résultats obtenus, il apparaît que :

- Les limons de la couche 1 sont globalement tendres, leur épaisseur est comprise entre 2,5 et 3,5m ;
- Les formations résiduelles à silex de la couche 2 sont globalement compactes, elles ont une épaisseur comprise entre 4,8 et 9,7m ;
- La craie sous-jacente (couche 3) est globalement compacte à tendre, avec des passages plus lâches, notamment au niveau du passage argile à silex/craie, correspondant à un niveau d'altération normal.

A la lecture des diagraphies, nous avons noté que :

- La principale accélération de la vitesse d'avancement se situe au niveau du toit de la craie entre 8m et 12,2m de profondeur. Ce phénomène situé sur la zone de transition entre la couche d'argile à silex et le toit de la craie correspond à une zone classique de grande altération.

- Aucune anomalie en lien avec la présence d'une cavité souterraine n'a été détectée au droit des forages réalisés.

- Nous n'avons pas noté de vide franc ni de valeur plancher typique de la présence d'une exploitation souterraine de type marnière. Les accélérations de vitesse d'avancement observées caractérisent seulement des zones crayeuses très fracturées.

6 - CONCLUSION & RECOMMANDATIONS

Des anomalies de compacité aléatoirement dispersées peuvent être observées au sein des couches d'argile à silex et de craie. Celles-ci sont à mettre en relation avec la zone d'altération argile/craie où il existe des fissures et fractures au sein du substrat crayeux ainsi que des circulations erratiques dans les argiles à silex.

Nous avons été missionnés par M LECACHEUR pour étudier l'indice n°9 issu du recensement des indices de cavité souterraine communal, qui impactait sa propriété située parcelle AB 708, sur la commune de Gruchet Saint Siméon. Dans ce contexte, nous avons réalisé une investigation par forages entre l'indice et la propriété de M. LECACHEUR afin de détecter la présence éventuelle de vide issue de l'indice n°9 et qui aurait pu impacter la propriété de M. LECACHEUR.

Les forages réalisés se sont tous révélés sains ; Aucune anomalie caractéristique de la présence d'une cavité souterraine n'a été détectée au droit des forages réalisés.

En conséquence, nous proposons de modifier le périmètre de sécurité de l'indice n°9 en arrière de la ligne de forages sains réalisée et de le maintenir à 60m dans la zone non investiguée.

Notons également que le périmètre de sécurité au niveau de la propriété LECACHEUR-JOBIN a également été modifié après travaux de forages (Rapport ALISE, 2112259_ALI_FOR_LECACHEUR-JOBBIN_GRUCHET-SAINT-SIMEON). Ces propositions sont représentées figure 8.

Précision : Cette étude correspond à une étude de type diagnostic de vide ; celle-ci ne se substitue donc pas une étude géotechnique visant à définir la portance du sol.

Les reconnaissances de sol établies par sondages ponctuels et les résultats obtenus ne sont pas extrapolables à l'ensemble du site.

Le présent rapport et ses annexes constituent un tout indissociable. La mauvaise utilisation qui pourrait en être faite suite à une communication ou reproduction partielle ne saurait engager ALISE.

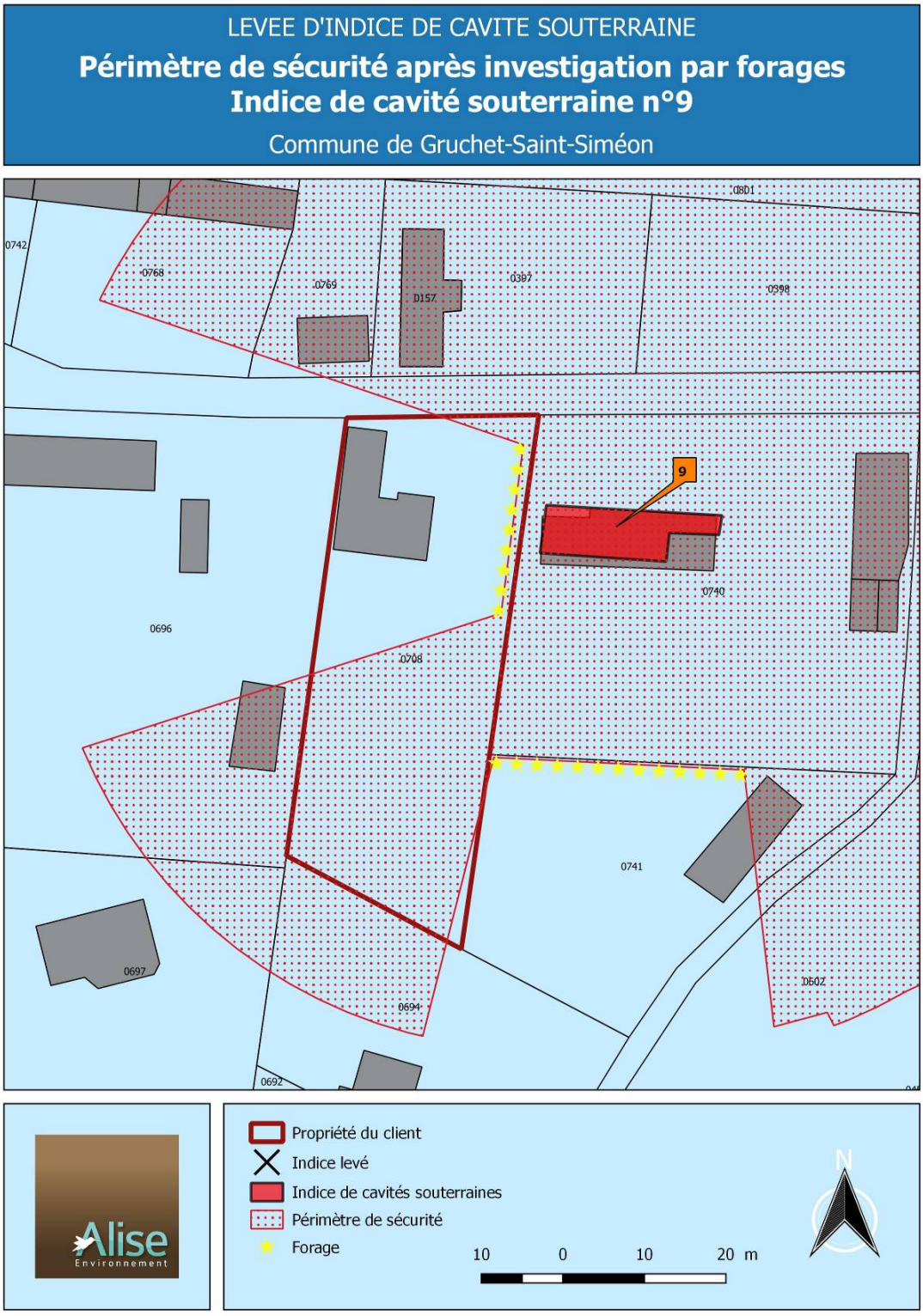

Figure 8 : Périmètre de sécurité de l'indice n°9 modifié après investigation par forages

ANNEXE : COUPES DES SONDAGES REALISES

(Contrat 2112258)

Propriété LECACHEUR
Commune de Gruchet Saint Siméon

Date début	: 19/04/2022 - 11:01	Machine	: S200RPVL	Outil	: Taillant	Diamètre	: 115
Date fin	: 19/04/2022 - 11:29	Angle	:	Tubage	:	Profondeur	: 0,00 - 29,84 m

1/130

Forage : SD01

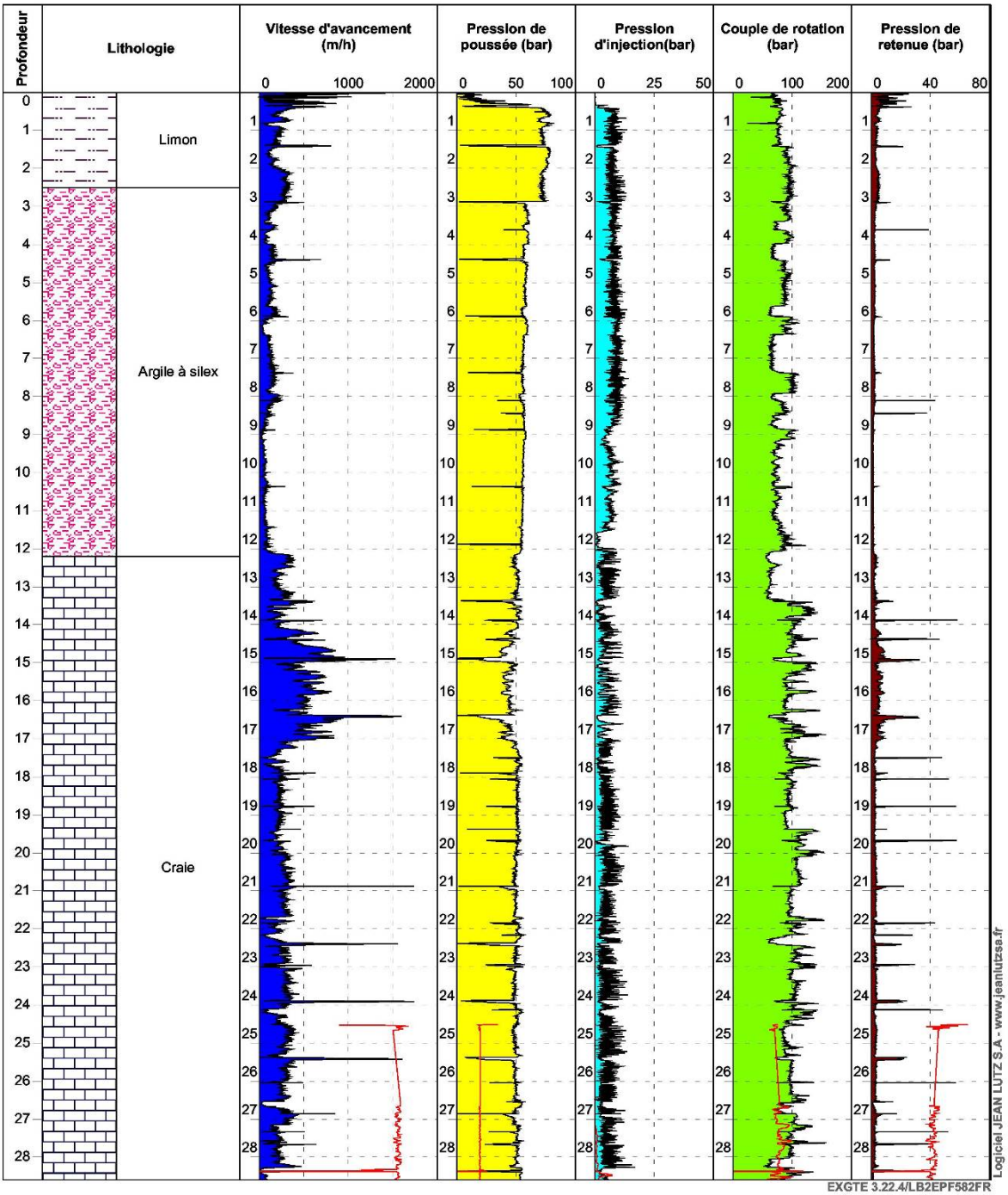

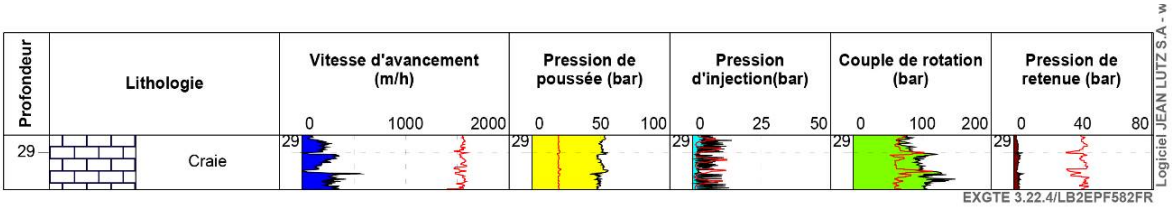
Profondeur
Lithologie
Vitesse d'avancement (m/h)
0 1000 2000
Pression de poussée (bar)
0 50 100
Pression d'injection(bar)
0 25 50
Couple de rotation (bar)
0 100 200
Pression de retenue (bar)
0 40 80
29
Craie
Logiciel JEAN LUTZ S.A - w
EXGTE 3.22.4/LB2EPF582FR

(Contrat 2112258)

Propriété LECACHEUR
Commune de Gruchet Saint Siméon

Date début	: 19/04/2022 - 13:18	Machine	: S200RPVL	Outil	: Taillant	Diamètre	: 115
Date fin	: 19/04/2022 - 13:39	Angle	:	Tubage	:	Profondeur	: 0,00 - 27,00 m

1/130

Forage : SD02

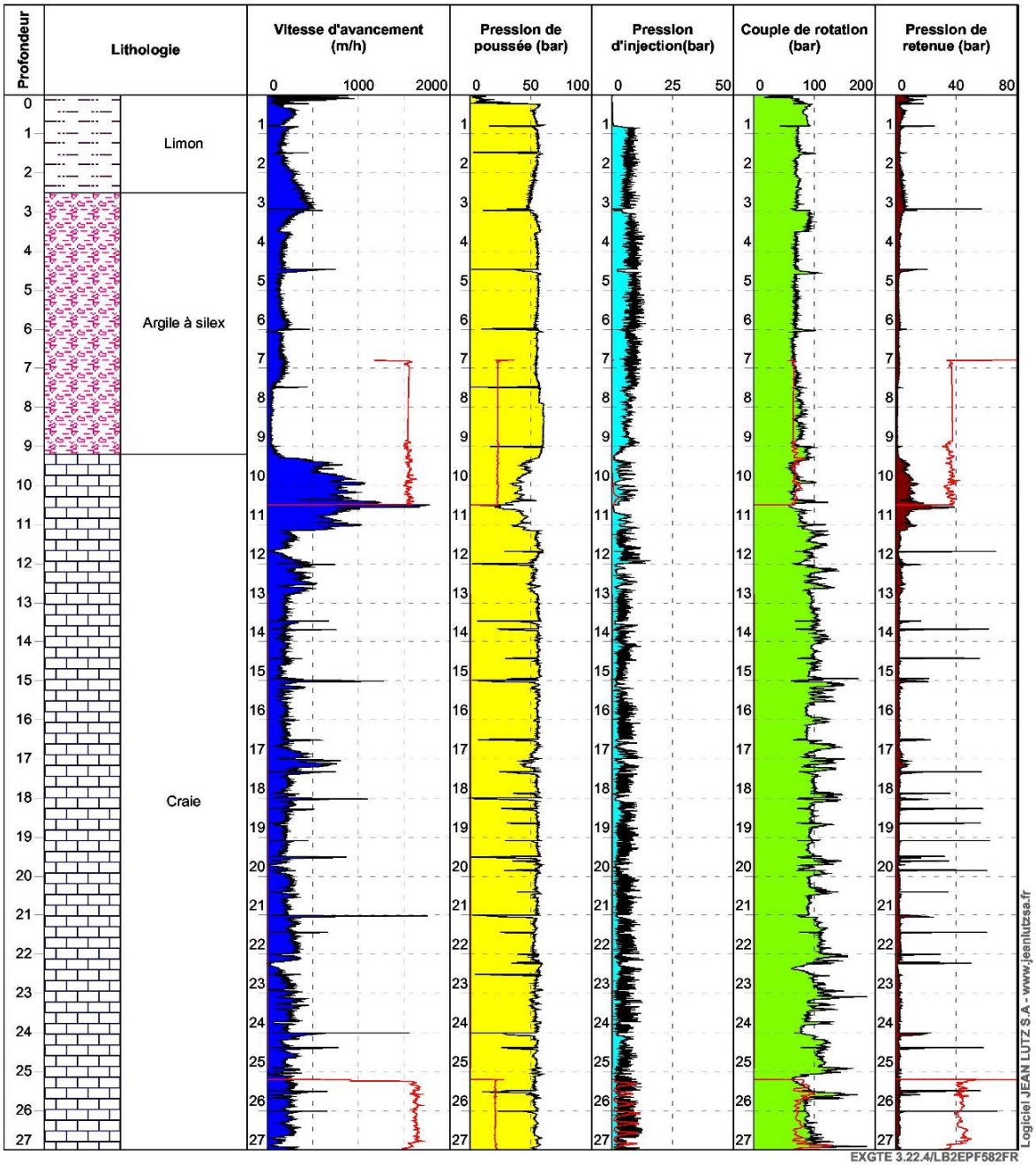

(Contrat 2112258)

Propriété LECACHEUR
Commune de Gruchet Saint Siméon

Date début	: 19/04/2022 - 14:09	Machine	: S200RPVL	Outil	: Taillant	Diamètre	: 115
Date fin	: 19/04/2022 - 14:33	Angle	:	Tubage	:	Profondeur	: 0,00 - 25,50 m

1/130

Forage : SD03

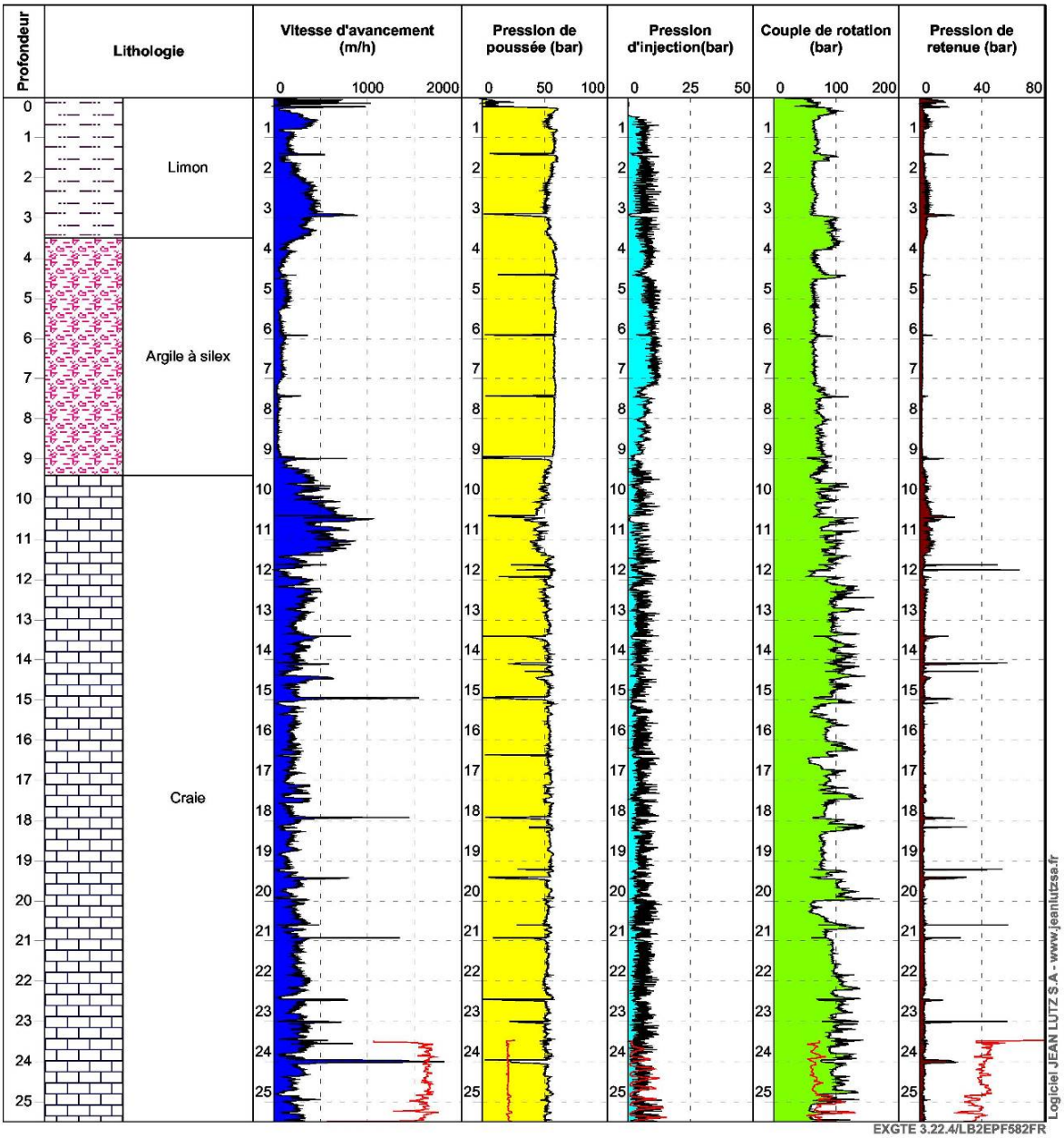

(Contrat 2112258)

Propriété LECACHEUR
Commune de Gruchet Saint Siméon

Date début	: 19/04/2022 - 14:54	Machine	: S200RPVL	Outil	: Taillant	Diamètre	: 115
Date fin	: 19/04/2022 - 15:16	Angle	:	Tubage	:	Profondeur	: 0,00 - 27,00 m

1/130

Forage : SD04

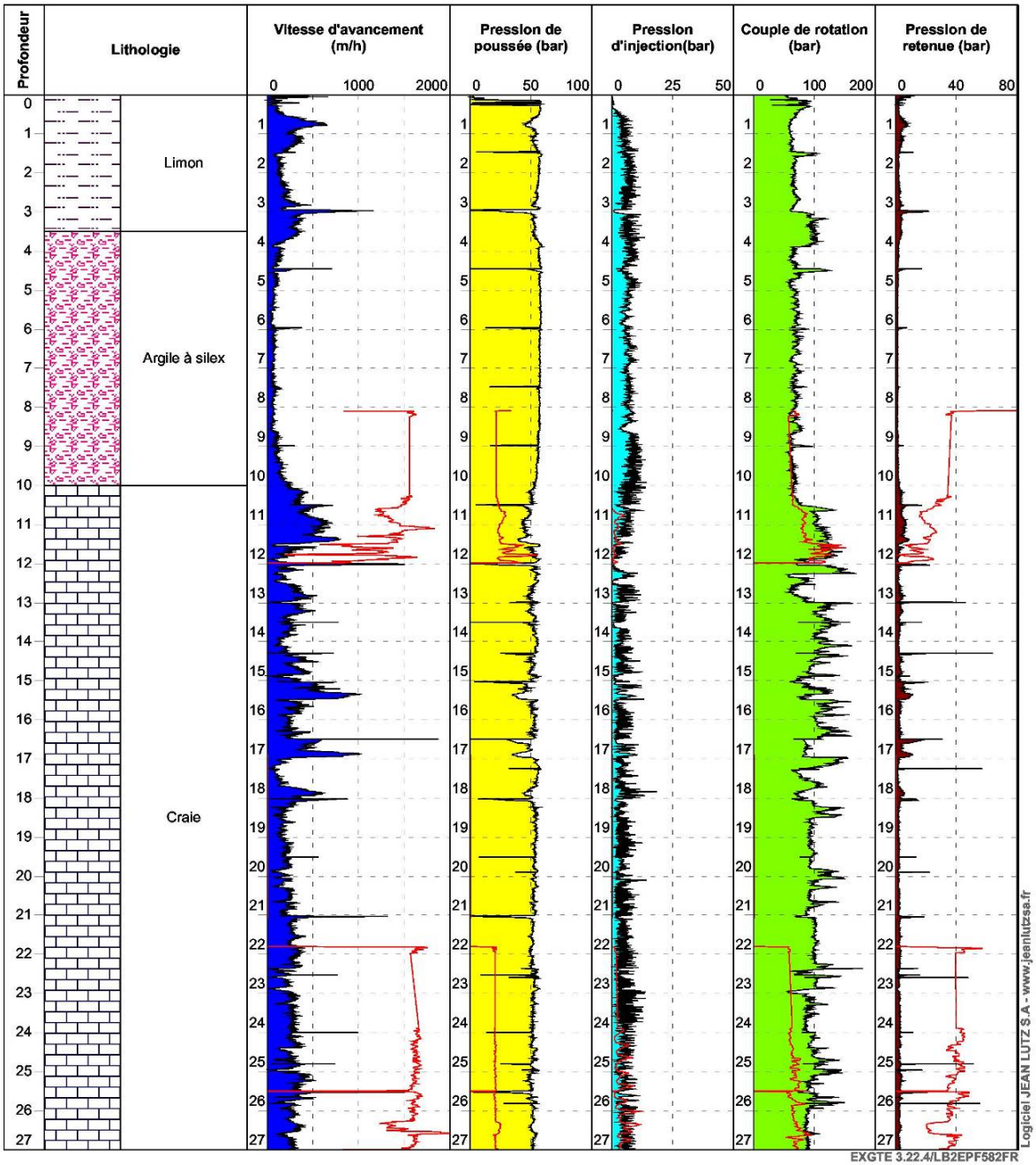

(Contrat 2112258)

Propriété LECACHEUR
Commune de Gruchet Saint Siméon

Date début	: 20/04/2022 - 09:27	Machine	: S200RPVL	Outil	: Taillant	Diamètre	: 115
Date fin	: 20/04/2022 - 09:53	Angle	:	Tubage	:	Profondeur	: 0,00 - 27,00 m

1/130

Forage : SD05

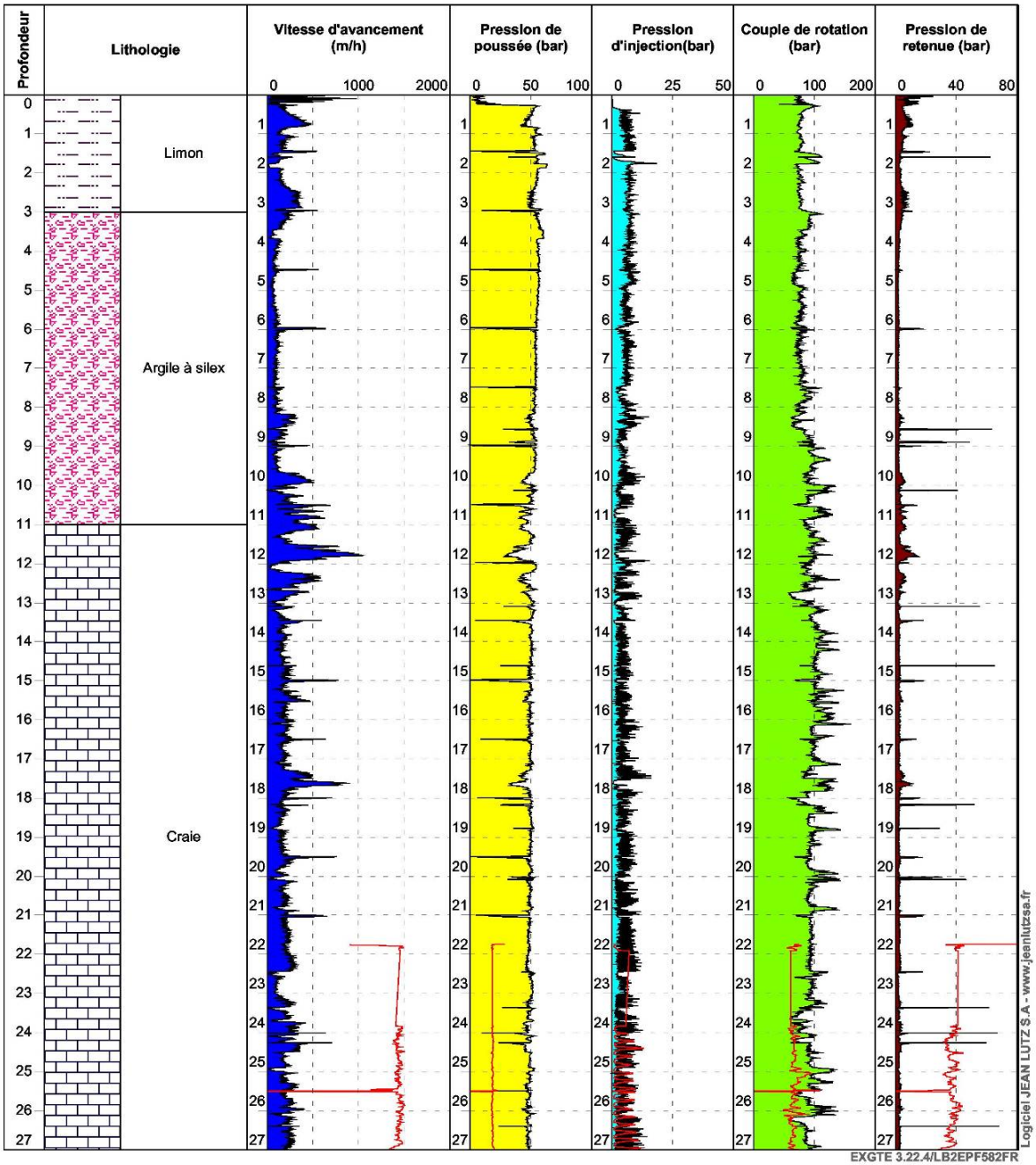

(Contrat 2112258)

Propriété LECACHEUR
Commune de Gruchet Saint Siméon

Date début	: 20/04/2022 - 10:15	Machine	: S200RPVL	Outil	: Taillant	Diamètre	: 115
Date fin	: 20/04/2022 - 10:41	Angle	:	Tubage	:	Profondeur	: 0,00 - 27,00 m

1/130

Forage : SD06

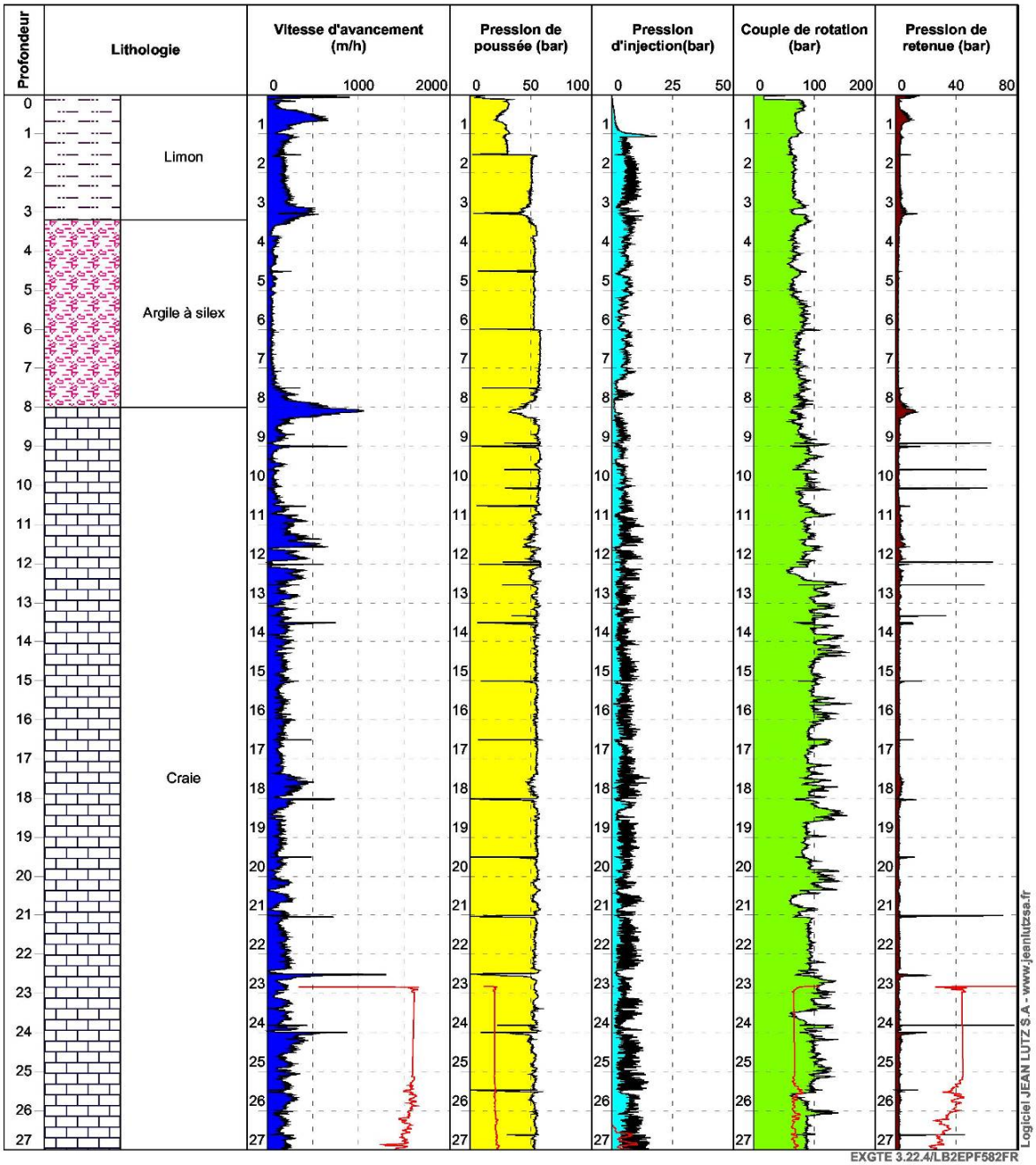

(Contrat 2112258)

Propriété LECACHEUR
Commune de Gruchet Saint Siméon

Date début	: 20/04/2022 - 11:24	Machine	: S200RPVL	Outil	: Taillant	Diamètre	: 115
Date fin	: 20/04/2022 - 11:56	Angle	:	Tubage	:	Profondeur	: 0,00 - 25,50 m

1/130

Forage : SD07

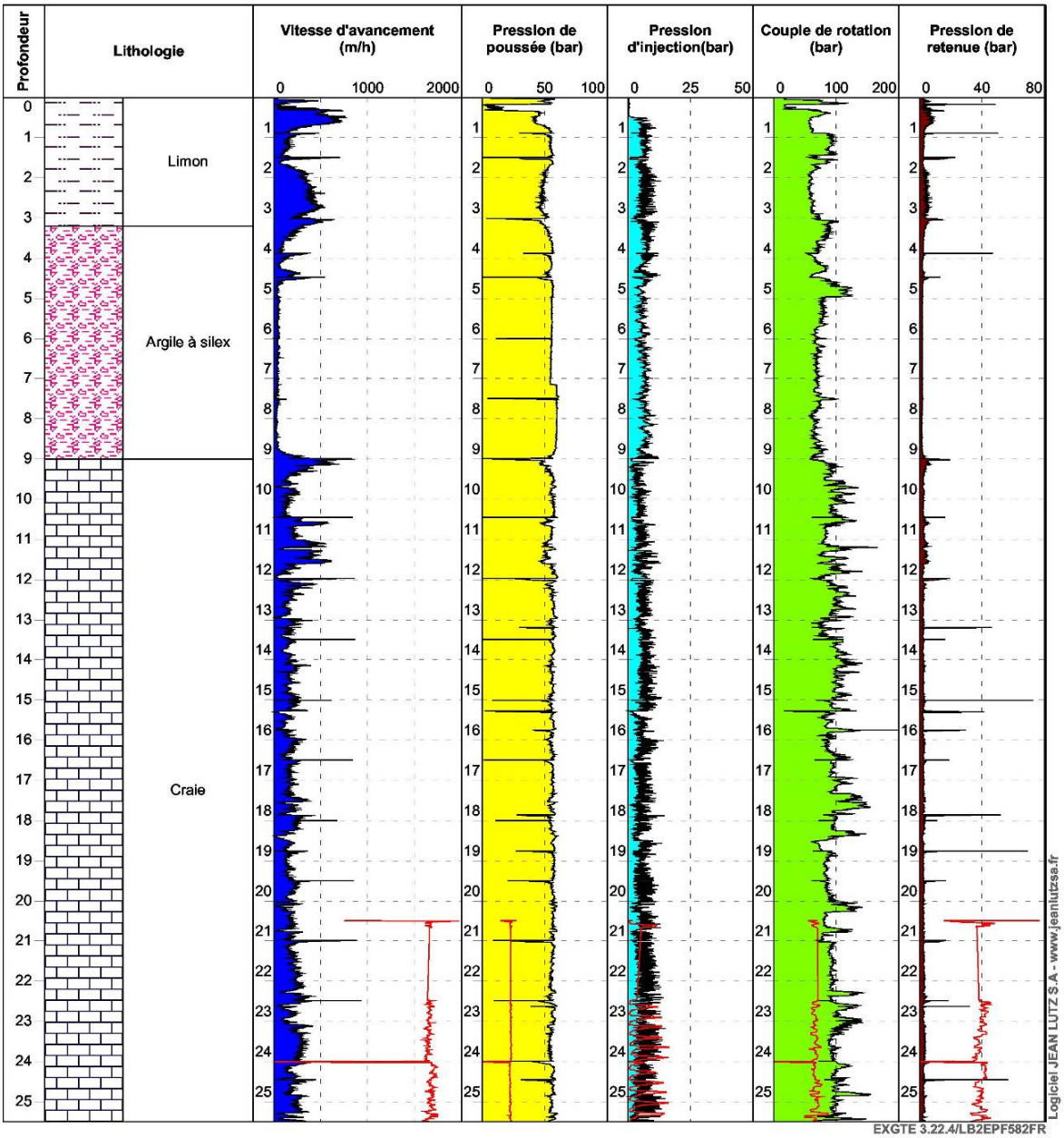

(Contrat 2112258)

Propriété LECACHEUR
Commune de Gruchet Saint Siméon

Date début	: 20/04/2022 - 13:37	Machine	: S200RPVL	Outil	: Taillant	Diamètre	: 115
Date fin	: 20/04/2022 - 13:59	Angle	:	Tubage	:	Profondeur	: 0,00 - 25,52 m

1/130

Forage : SD08I

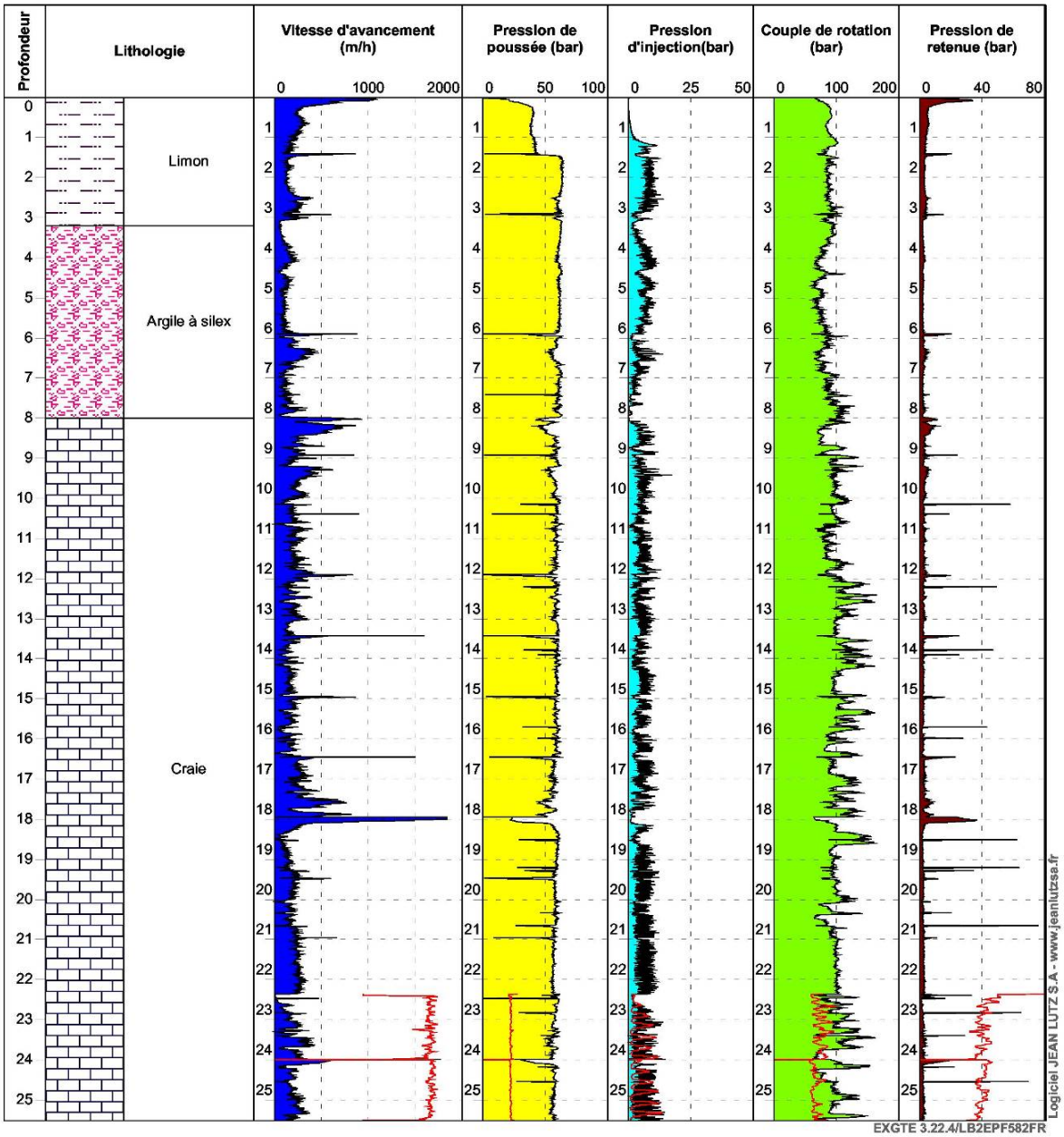

(Contrat 2112258)

Propriété LECACHEUR
Commune de Gruchet Saint Siméon

Date début	: 20/04/2022 - 14:13	Machine	: S200RPVL	Outil	: Taillant	Diamètre	: 115
Date fin	: 20/04/2022 - 14:38	Angle	:	Tubage	:	Profondeur	: 0,00 - 25,44 m

1/130

Forage : SD09I

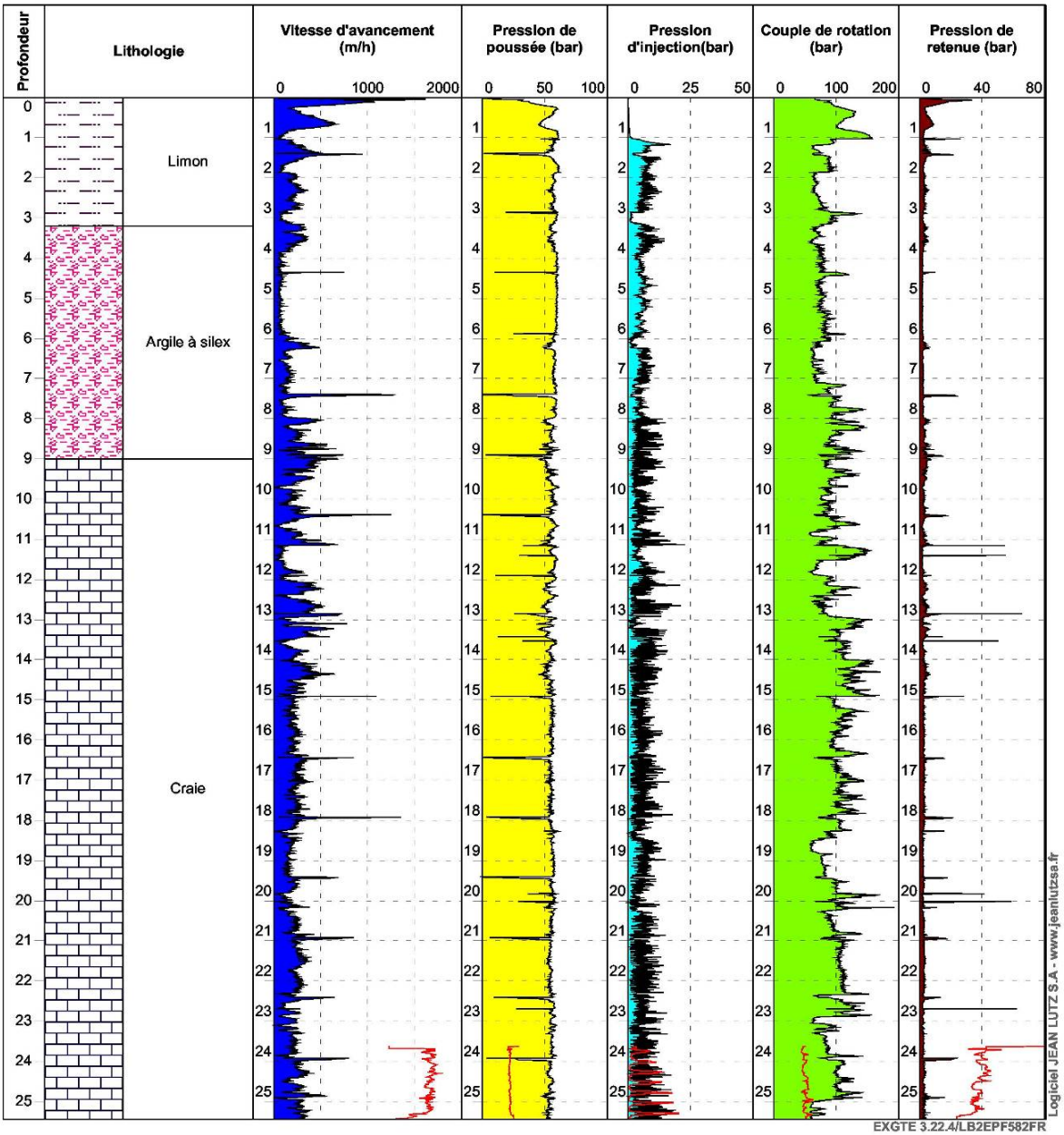

Gestion d'indices de cavités souterraines

PROPRIÉTÉ LECACHEUR-JOBBIN

Investigation par forages

Commune de GRUCHET SAINT SIMEON (76)

RAPPORT DE SYNTHESE

Version 0 : Avril 2022

Aff. : ALI/FOR/LECACHEUR_JOBBIN/GRUCHET_SAINT_SIMEON/2112259

« Reproduction interdite sans accord d'ALISE.
En tout état de cause, cette reproduction ne pourra être qu'intégrale. »

102 RUE DU BOIS TISON
76160 SAINT-JACQUES-SUR-DARNETAL
TEL : 02 35 61 30 19
FAX : 02 35 66 30 47
www.alise-environnement.fr

102 RUE DU BOIS TISON

76160 SAINT-JACQUES-SUR-DARNETAL

TEL : 02 35 61 30 19

FAX : 02 35 66 30 47

www.alise-environnement.fr

SOMMAIRE

1 - PREAMBULE DE L'ETUDE 1
1.1 - CONTEXTE 1
1.2 - LE CONTEXTE DES MARNIERES 1
1.3 - OBJECTIFS 3

2 - SITUATION GEOGRAPHIQUE 4

3 - CARACTÉRISTIQUES GÉOLOGIQUES ET HYDROGEOLOGIQUES 7
3.1 - CARACTERISTIQUES GEOLOGIQUES 7
3.2 - CARACTERISTIQUES HYDROGEOLOGIQUES 8

4 - RESULTATS DES INVESTIGATIONS 9

5 - PRESENTATION DES RESULTATS 10
5.1 - CARACTERISTIQUES GEOLOGIQUES 10
5.2 - HYDROGEOLOGIE 13
5.3 - RESULTATS DES SONDAGES DESTRUCTIFS 13

6 - CONCLUSION & RECOMMANDATIONS 16

ANNEXE : COUPES DES SONDAGES REALISES 18

LISTE DES FIGURES

FIGURES

Figure 1 : Coupe géologique schématique montrant une exploitation souterraine de matériaux et une « bétoire » 3
Figure 2 : Localisation du site d'étude 4
Figure 3 : localisation de l'indice de cavité souterraine n°9 5
Figure 4 : Périmètre de sécurité de l'indice n°9 avant investigation par forages 6
Figure 5 : Extrait issu de la carte géologique 7
Figure 6 : Extrait issu de l'Atlas hydrogéologique de Seine-Maritime 8
Figure 7 : Implantation schématique des forages réalisés entre l'indice n°9 et la propriété LECACHEUR JOBBIN 12
Figure 8 : Périmètre de sécurité de l'indice n°9 modifié après investigation par forages 17

1 - PREAMBULE DE L'ETUDE

1.1 - CONTEXTE

Le bureau d'études ALISE Environnement a été missionné par Mme LECACHEUR JOBBIN pour gérer l'indice de cavité souterraine n°9 impactant sa propriété dont un projet de construction situés sur la parcelle AB 741 de la commune de Gruchet-Saint-Siméon.

Cet indice, issu du recensement de la commune, correspond à une déclaration d'ouverture de carrière souterraine générant donc un périmètre de sécurité de 60m de rayon.

Dans ce cadre, le bureau d'étude ALISE propose la réalisation de forages en herse, entre l'indice n°9 et la propriété LECACHEUR JOBBIN.

Notons que ce chantier sera réalisé parallèlement avec celui de Mr LECACHEUR père, (dossier n°21.12.258). Les cartographies de ce rapport mentionneront donc également les travaux réalisés pour Mr LECACHEUR.

1.2 - LE CONTEXTE DES MARNIERES

Comme la plupart des communes situées sur les plateaux crayeux normands, la commune de Gruchet-Saint-Siméon est concernée par la problématique des cavités souterraines. Celles-ci se rencontrent dans la formation crayeuse constituant la base du plateau. Elles peuvent être d'origine naturelle ou anthropique (voir Figure 1).

Les cavités naturelles sont formées par l'action de l'eau circulant dans les fissures de la craie. Cette eau chargée en acide carbonique dissout le calcaire et agrandit les fissures jusqu'à former de véritables cavités pouvant communiquer entre elles et constituer un réseau karstique. Ces cavités, de tailles et de formes très diverses, se situent en général dans la partie active du réseau karstique c'est à dire dans la nappe phréatique.

Au-dessus de la nappe, le réseau karstique n'est à priori plus actif, les cavités naturelles étant toutes plus ou moins remplies de matériaux divers (argile, sable, silex, limon) provenant de l'infiltration des eaux de surface à travers les terrains superficiels recouvrant la craie.
Ces eaux de surface cheminent préférentiellement par l'intermédiaire de poches de sable disséminées dans la formation argileuse, après avoir été récupérées en surface par des points d'infiltration : effondrements ou affaissements, localement appelés bétoires. A chaque période de précipitations, les remplissages des conduits karstiques fossiles sont remis en mouvement par l'apport de nouveaux matériaux provenant de la surface. Les bétoires sont alors fonctionnelles mais de nouveaux matériaux comblent les vides au fur et à mesure.

Les cavités artificielles ont été creusées par l'homme, principalement afin d'utiliser la craie pour l'amendement des champs. L'appellation locale de la craie (marne) explique le nom donné aux exploitations : les marnières. Celles-ci ont été ouvertes en majorité aux XVIIIème et XIXème siècles.

Sur le plateau, on accède à la marnière par un puits d'accès vertical, creusé manuellement. Ce puits traverse les formations superficielles et une certaine épaisseur de craie, afin d'assurer la solidité du toit de l'exploitation. A partir du puits, des chambres sont creusées, prenant des formes et des tailles diverses suivant les terrains rencontrés et le mode de travail de l'exploitant. D'autres matériaux tels que l'argile, le silex, voire parfois le sable, étaient également extraits en souterrain. L'évolution dans le temps de ces cavités souterraines peut être à l'origine de désordres de surface, pouvant remettre en cause la stabilité d'infrastructures et de bâtiments et ainsi mettre en danger des vies. Les effondrements et affaissements de tailles diverses survenant périodiquement (en général après de fortes pluies), sont les manifestations visibles de ces cavités.

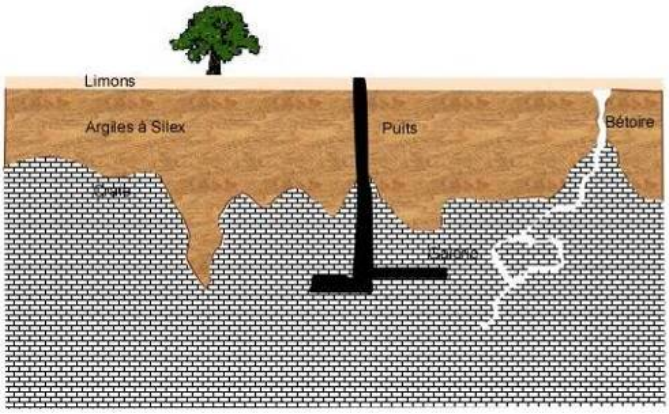

Figure 1 : Coupe géologique schématique montrant une exploitation souterraine de matériaux et une « bétoire »

1.3 - OBJECTIFS

L'objectif de l'investigation par forages avec enregistrement de paramètres est de vérifier s'il existe du vide qui pourrait être en lien avec l'indice de cavité souterraine n°9 et se dirigerait notamment vers la zone du projet de construction de M LECACHEUR JOBBIN.

En cas d'absence d'anomalie liée à la présence d'une exploitation souterraine de matériaux, le périmètre de sécurité de l'indice de cavité souterraine n°9 pourra être modifié.

2 - SITUATION GEOGRAPHIQUE

La commune de Gruchet-Saint-Siméon se situe en Seine-Maritime, sur le plateau crayeux au sud-ouest de Dieppe (cf. figure 2).

Le plan de localisation de l'indice de cavité souterraine n°9 est présenté figure n°3 et son périmètre de sécurité figure n°4.

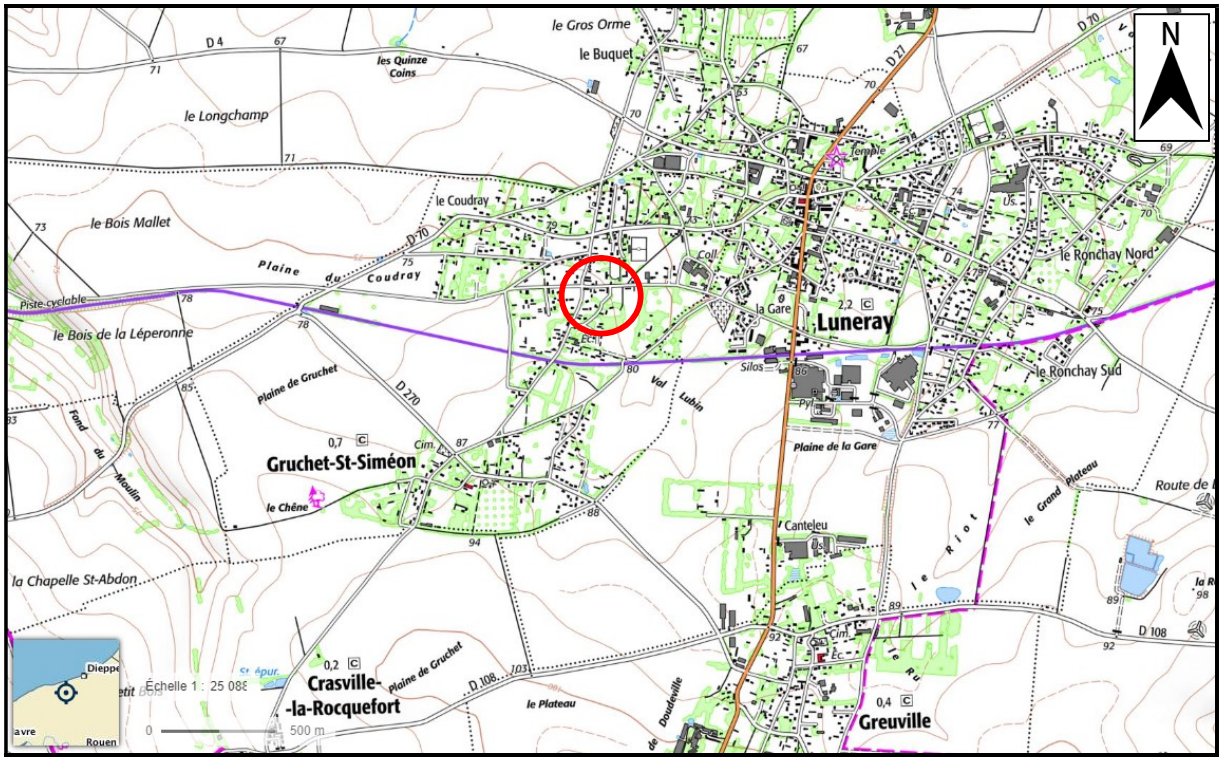

Figure 2 : Localisation du site d'étude
(Source : Cartes IGN)

Figure 3 : localisation de l'indice de cavité souterraine n°9

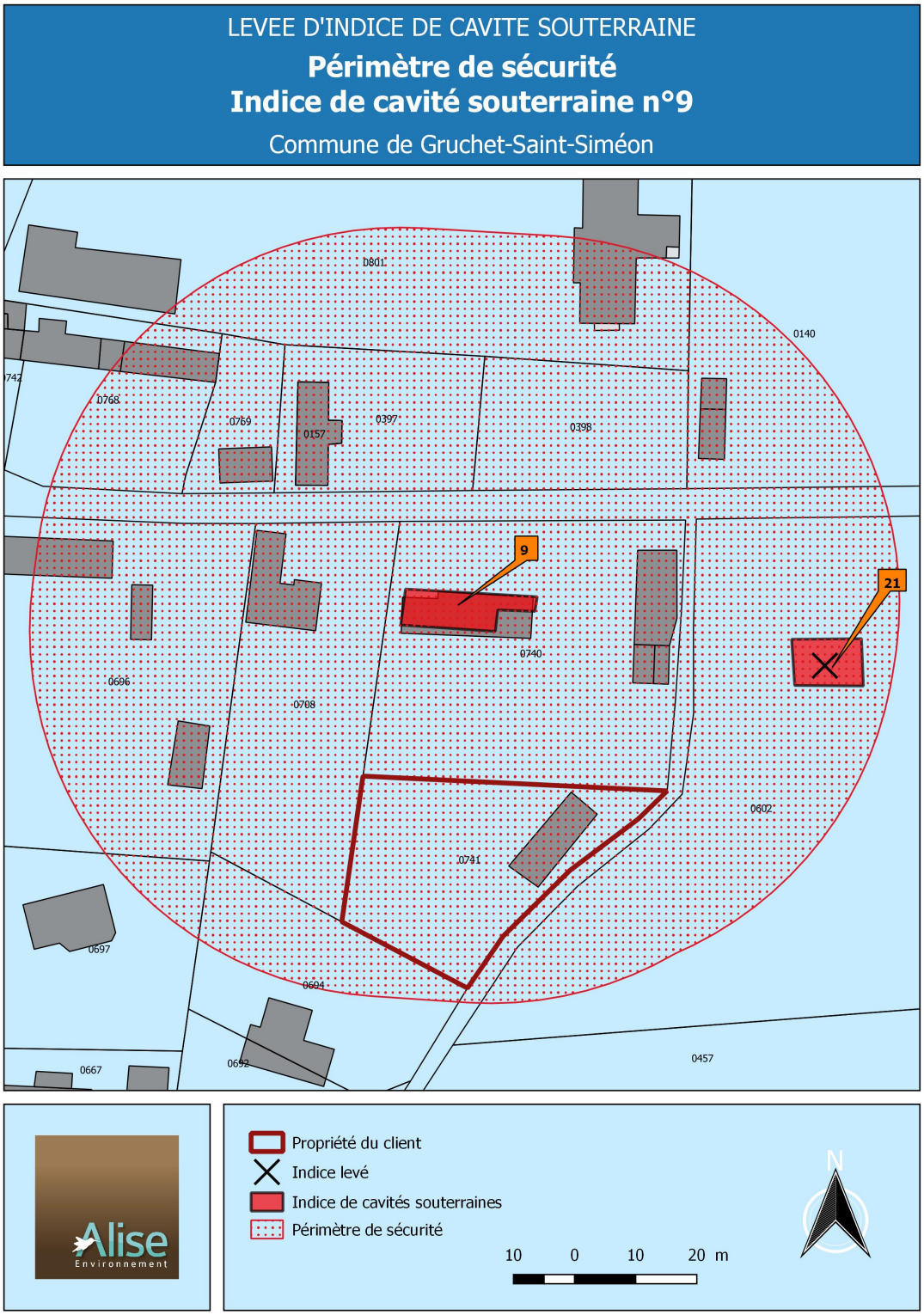

Figure 4 : Périmètre de sécurité de l'indice n°9 avant investigation par forages

3 - CARACTÉRISTIQUES GÉOLOGIQUES ET HYDROGEOLOGIQUES

3.1 - CARACTERISTIQUES GEOLOGIQUES

La commune de Gruchet Saint Siméon est localisée sur le plateau crayeux, composante du bassin parisien.

A la lecture des cartes géologiques (figure 5), les formations géologiques se trouvant sur cette commune depuis la profondeur vers la surface sont les suivantes :

- des craies du Crétacé Supérieur (C) ;
- des formations à silex : Argile à silex (RS) ;
- des limons (LP) dont l'épaisseur varie de quelques décimètres à plusieurs mètres.

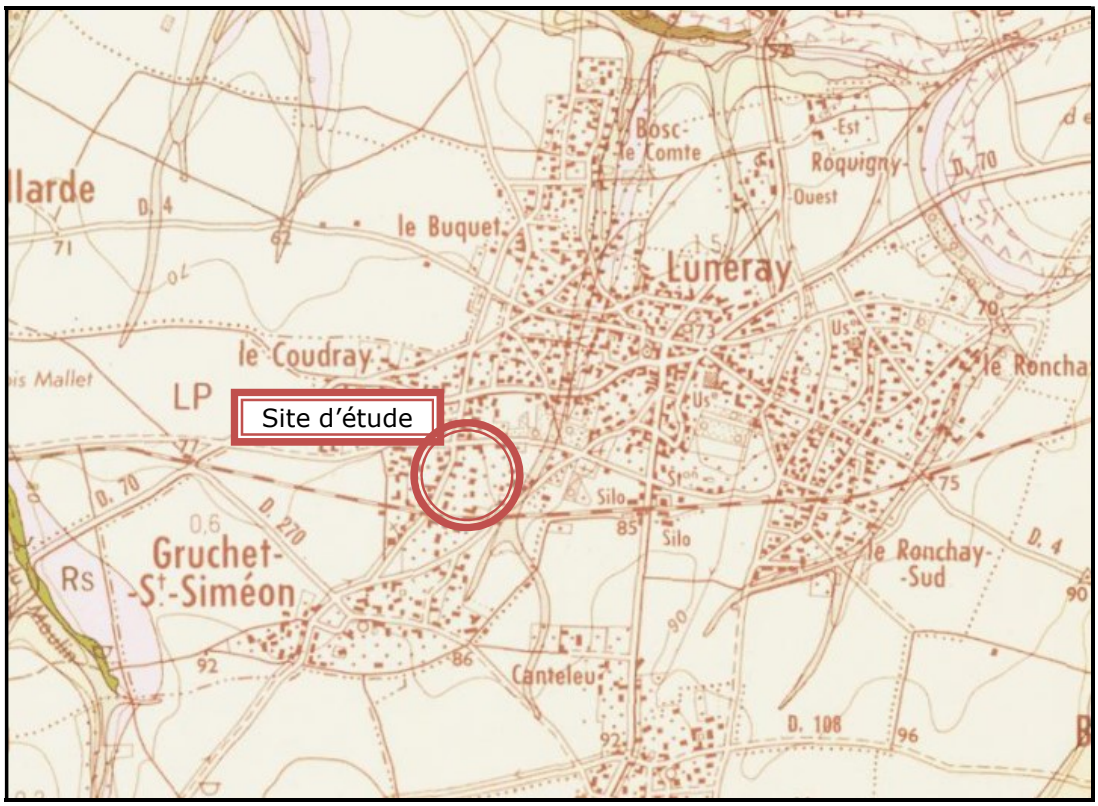

Figure 5 : Extrait issu de la carte géologique

(Source : Cartes géologiques n°58 de Doudeville (1/50.000 - BRGM)

3.2 - CARACTERISTIQUES HYDROGEOLOGIQUES

Compte tenu de la suite lithologique décrite ci-dessus, il peut exister :

- Une nappe perchée au sein des limons (nappe parasite de stagnation),
- Une nappe en écoulement de versant dans les formations colluvionnées,
- Des circulations d'eau erratiques à la faveur de passées sableuses dans les formations résiduelles à silex.

Par ailleurs, précisons que la craie en présence est le berceau de la principale nappe de la région. L'aquifère en question est une formation fissurée et karstifiée. Le réseau de fracturation de la craie est connu pour être plus dense dans les thalwegs et en bordure de plateau. Cette fracturation conditionne la perméabilité.

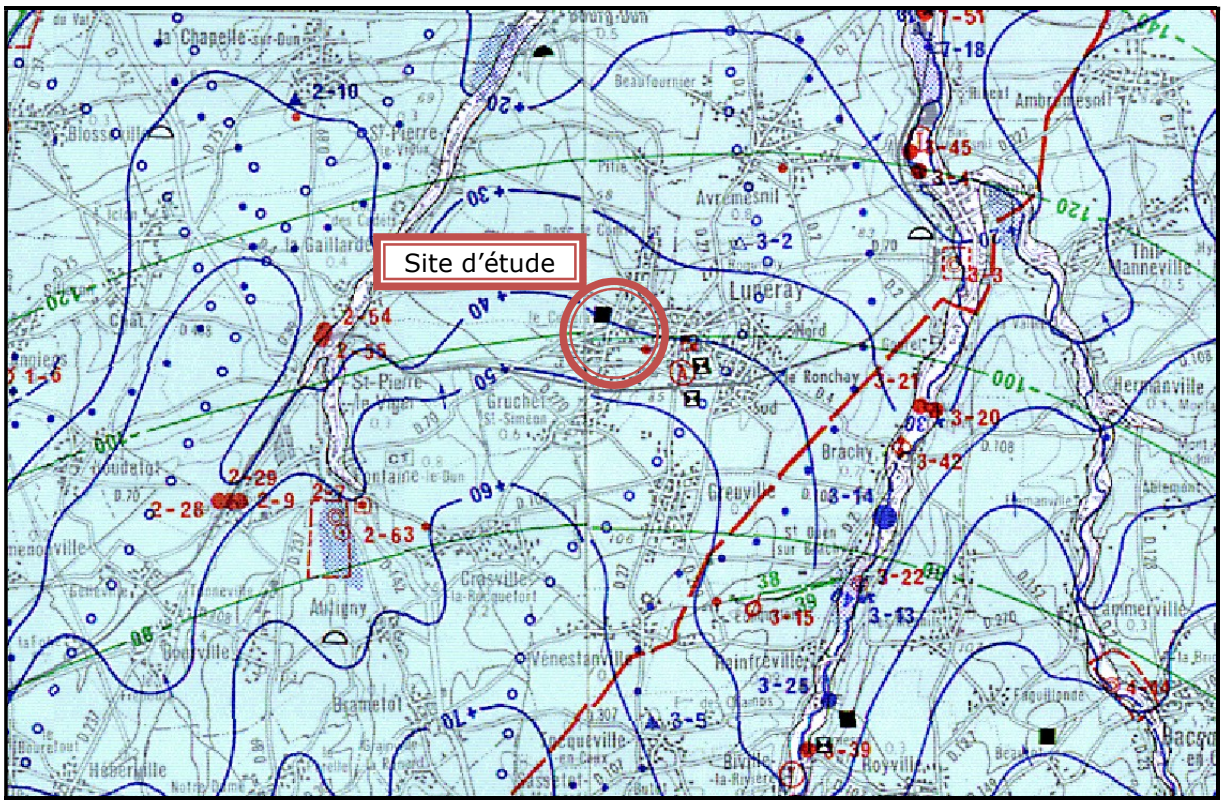

Figure 6 : Extrait issu de l'Atlas hydrogéologique de Seine-Maritime

L'atlas hydrogéologique (figure 6) indique que l'altimétrie de la nappe de la craie est située vers 80m NGF, soit à environ 35m sous le niveau du site d'étude.

4 - RESULTATS DES INVESTIGATIONS

13 forages destructifs notés SD01i à SD13i, ont été réalisés à l'aide d'une foreuse de type SEDIDRILL S200RPVL au taillant Ø 115mm. Conformément à la doctrine des services de l'état, ces sondages ont été implantés en herse avec une interdistance n'excédant pas 2,5m et ont été descendus à une profondeur minimum de 15m à partir du toit de la craie, soit des forages descendus à une profondeur comprise entre 23,82 et 27,01m.

Les sondages ont dû être réalisés en incliné afin de s'affranchir de la contrainte liée à la présence d'une haie. L'inclinaison de ces forages est comprise entre 2 et 5° environ.

L'implantation des forages est présentée figure 7.

Nous avons procédé à l'enregistrement de 5 paramètres de forage à l'aide d'un système d'enregistrement de type LUTIN de marque LUTZ quisont les suivants :

- Vitesse d'avancement (m/h),
- Pression de poussée (bar),
- Couple de rotation (bar),
- Pression d'injection (bar),
- Pression de retenue (bar).

5 - PRESENTATION DES RESULTATS

5.1 - CARACTERISTIQUES GEOLOGIQUES

La lithologie révélée par les sondages est synthétisée ci-après, par type de formation.

On gardera à l'esprit que ces coupes sont données à titre indicatif, la méthode de foration utilisée de type destructive à la boue ne permettant pas de définir des profondeurs précises, ni des lithologies rigoureuses.

D'autre part, la réalisation de forages en contexte d'anomalie et du substratum crayeux rendent encore plus difficile l'analyse des cuttings du fait de pertes importantes de fluide de forage (perte d'injection et donc d'absence de remontée de cuttings sur la majeure partie des forages).

- En tête, des **limons des plateaux** (couche 1) reconnus comme suit

Couche 1 : Limon

Sondages	SD01i	SD02i	SD03i	SD04i	SD05i	SD06i
Épaisseurs (m)	2,50	2,50	3,00	3,50	3,50	3,50
Sondages	SD07i	SD08i	SD09i	SD10i	SD11i	SD12i
Épaisseurs (m)	3,20	4,00	3,80	3,20	2,80	3,20
Sondages	SD13i					
Épaisseurs (m)	3,00					

- Ensuite, des **formations résiduelles à silex** (couche 2) sur les profondeurs suivantes :

Couche 2 : Argile

Sondages	SD01i	SD02i	SD03i	SD04i	SD05i	SD06i
Profondeur du toit (m)	2,50	2,50	3,00	3,50	3,50	3,50
Profondeur du mur (m)	5,70	7,00	6,50	9,00	7,00	8,50
Epaisseur (m)	3,20	4,50	3,50	5,50	3,50	5,00
Sondages	**SD07i**	**SD08i**	**SD09i**	**SD10i**	**SD11i**	**SD12i**
Profondeur du toit (m)	3,20	4,00	3,80	3,20	2,80	3,20
Profondeur du mur (m)	11,00	9,50	8,50	9,00	6,20	9,00
Epaisseur (m)	7,80	5,50	4,70	5,80	3,40	5,80
Sondages	**SD13i**					
Profondeur du toit (m)	3,00					
Profondeur du mur (m)	7,00					
Epaisseur (m)	4,00					

- Et enfin une **craie blanche à silex** (couche 3) reconnue sur les épaisseurs suivantes :

Couche 3 : Craie

Sondages	SD01i	SD02i	SD03i	SD04i	SD05i	SD06i
Profondeur du toit (m)	5,70	7,00	6,50	9,00	7,00	8,50
Profondeur du mur (m)*	23,97	23,84	23,82	25,52	23,99	25,36
Epaisseur (m)**	18,27	16,84	17,32	16,52	16,99	16,86
Sondages	**SD07i**	**SD08i**	**SD09i**	**SD10i**	**SD11i**	**SD12i**
Profondeur du toit (m)	11,00	9,50	8,50	9,00	6,20	9,00
Profondeur du mur (m)*	26,81	27,01	25,51	25,50	25,50	25,49
Epaisseur (m)**	15,81	17,51	17,01	16,50	19,30	16,49
Sondages	**SD13i**					
Profondeur du toit (m)	7,00					
Profondeur du mur (m)*	25,49					
Epaisseur (m)**	18,49					

* : fin du sondage ** : épaisseur totale ou partielle

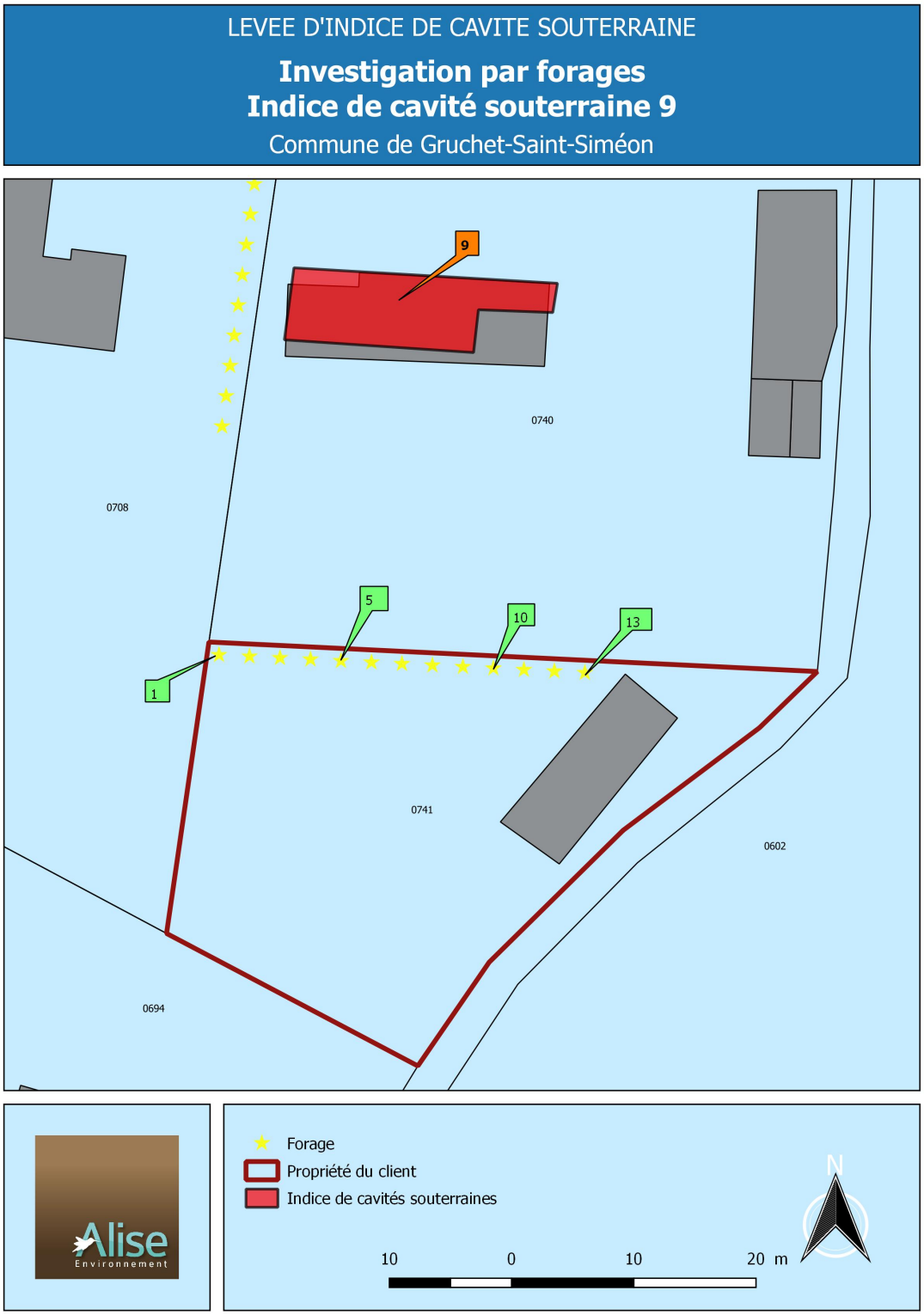

Figure 7 : Implantation schématique des forages réalisés entre l'indice n°9 et la propriété LECACHEUR JOBBIN

5.2 - HYDROGEOLOGIE

Les forages étant réalisés à l'aide d'une boue de forage, nous n'avons pas mis en évidence de nappe dans les différents horizons précités.

Cependant, on peut s'attendre à trouver une nappe de stagnation parasite et temporaire au sein de la couche 1 à la faveur d'épisodes pluvieux significatifs et/ou en période hivernale. Enfin, le substratum crayeux sous-jacent correspond à l'aquifère principal avec des circulations dans les zones de fractures.

De manière générale, on retiendra que des circulations erratiques et intermittentes sont toujours possibles dans toutes les couches et au niveau des interfaces, ces circulations étant fortement conditionnées par la pluviométrie, et par l'état des conduites enterrées environnantes en contexte urbanisé.

5.3 - RESULTATS DES SONDAGES DESTRUCTIFS

- Calage des enregistrements :

L'identification des zones décomprimées ou des vides se fait grâce à la confrontation de paramètres. Ces confrontations sont réalisées sur chaque forage (méthode ECL, matériel LUTZ, voir courbe rouge sur les diagraphies en annexe) lorsque le foreur note une augmentation anormale de la vitesse d'avancement et/ou en fin de forage (étalonnage à vide).

Cependant, nous pouvons donner les repères suivants :

- Pour la vitesse d'avancement :

via < 400 m/h : terrain compact,
400 m/h < via < 900 m/h : terrain tendre à lâche,
900 m/h < via < 1350 m/h : terrain lâche à décomprimé,
via > 1350 m/h : zone de remplissage partiel à vide franc.

- Pour la pression de retenue :

Un capteur réagit lorsque le poids de l'outil taillant et du train de tiges dépassent la capacité portante du sol situé sous la pointe de l'outil (l'ensemble est alors retenu par la machine). Ce paramètre permet de mettre en évidence des zones d'anomalies très significatives. Si le signal est proche de l'étalonnage, il s'agit de vide franc, si le capteur se déclenche au-delà de 50% de la valeur d'étalonnage, on peut considérer qu'il s'agit de remplissage partiel (matériaux éboulés et/ou effondrés, entrecoupés de petits vides).

- Présentation des résultats : *(Les coupes sont consultables en annexe)*

Compte tenu des résultats obtenus, il apparaît que :

- Les limons de la couche 1 sont globalement tendres, leur épaisseur est comprise entre 2,5 et 4m ;
- Les formations résiduelles à silex de la couche 2 sont globalement compactes, elles ont une épaisseur comprise entre 3,2 et 7,8m ;
- La craie sous-jacente (couche 3) est globalement compacte à tendre, avec des passages plus lâches, notamment au niveau du passage argile à silex/craie, correspondant à un niveau d'altération normal.

A la lecture des diagraphies, nous avons noté que :

- La principale accélération de la vitesse d'avancement se situe au niveau du toit de la craie entre 5,7m et 11m de profondeur. Ce phénomène situé sur la zone de transition entre la couche d'argile à silex et le toit de la craie correspond à une zone classique de grande altération.

- Aucune anomalie en lien avec la présence d'une cavité souterraine n'a été détectée au droit des forages réalisés.

- Nous n'avons pas noté de vide franc ni de valeur plancher typique de la présence d'une exploitation souterraine de type marnière. Les accélérations de vitesse d'avancement observées caractérisent seulement des zones crayeuses très fracturées.

6 - CONCLUSION & RECOMMANDATIONS

Des anomalies de compacité aléatoirement dispersées peuvent être observées au sein des couches d'argile à silex et de craie. Celles-ci sont à mettre en relation avec la zone d'altération argile/craie où il existe des fissures et fractures au sein du substrat crayeux ainsi que des circulations erratiques dans les argiles à silex.

Nous avons été missionnés par Mme LECACHEUR JOBBIN pour étudier l'indice n°9 issu du recensement des indices de cavité souterraine communal, qui impactait sa propriété située parcelle AB 741, sur la commune de Gruchet Saint Siméon. Dans ce contexte, nous avons réalisé une investigation par forages entre l'indice n°9 et la propriété de Mme LECACHEUR JOBBIN afin de détecter la présence éventuelle de vide issue de l'indice n°9 et qui aurait pu impacter la propriété de Mme LECACHEUR JOBBIN.

Les forages réalisés se sont tous révélés sains ; Aucune anomalie caractéristique de la présence d'une cavité souterraine n'a été détectée au droit des forages réalisés.

En conséquence, nous proposons de modifier le périmètre de sécurité de l'indice n°9 en arrière de la ligne de forages sains réalisée et de le maintenir à 60m dans la zone non investiguée. Notons également que le périmètre de sécurité au niveau de la propriété LECACHEUR a également été modifié. (VOIR RAPPORT ALISE2112258_ALI_FOR_2112258_LECACHEUR_GRUCHET_SAINT_SIMEON).

Ces propositions sont représentées figure 8.

Précision : Cette étude correspond à une étude de type diagnostic de vide ; celle-ci ne se substitue donc pas une étude géotechnique visant à définir la portance du sol.

Les reconnaissances de sol établies par sondages ponctuels et les résultats obtenus ne sont pas extrapolables à l'ensemble du site.

Le présent rapport et ses annexes constituent un tout indissociable. La mauvaise utilisation qui pourrait en être faite suite à une communication ou reproduction partielle ne saurait engager ALISE.

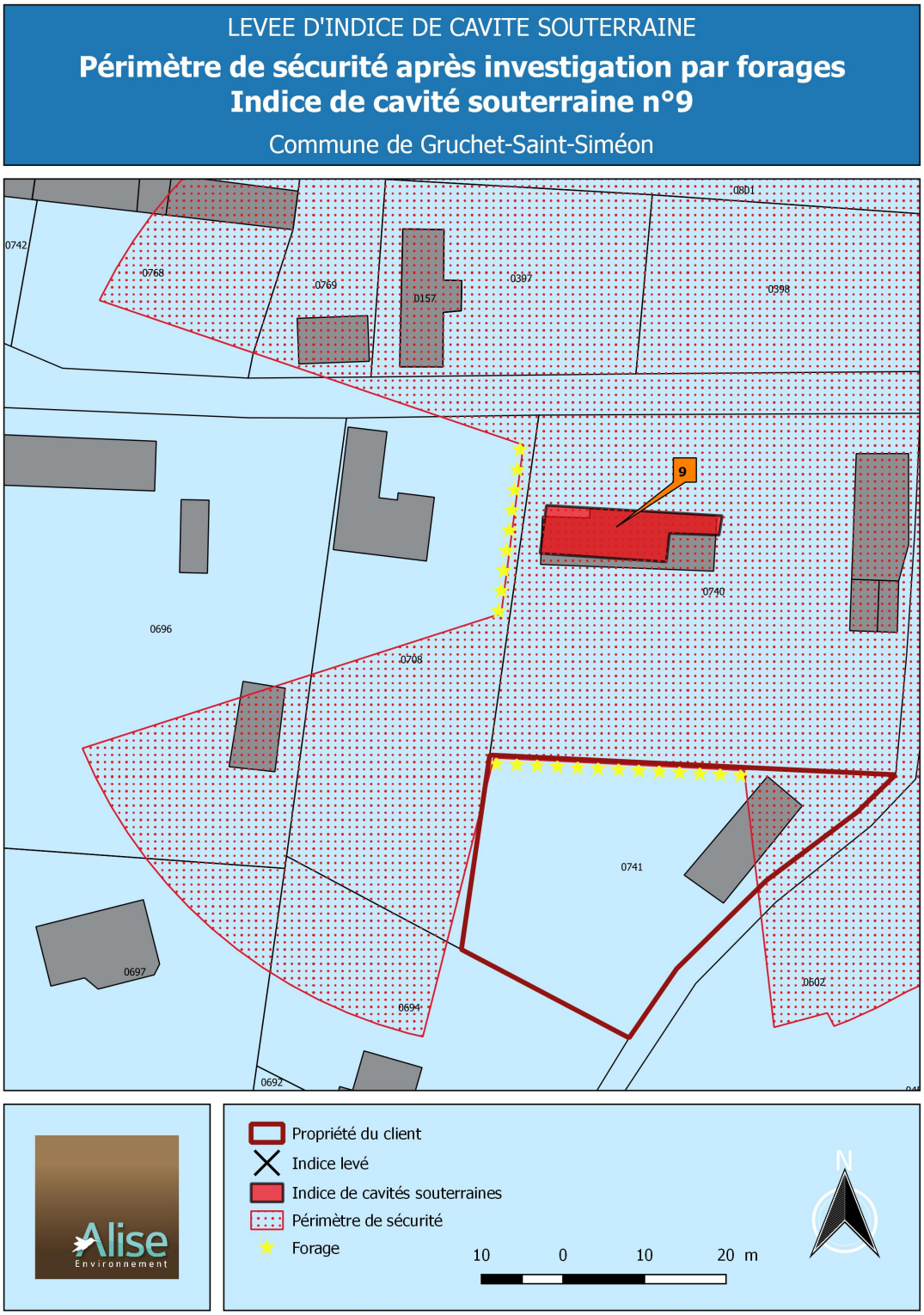

Figure 8 : Périmètre de sécurité de l'indice n°9 modifié après investigation par forages

ANNEXE : COUPES DES SONDAGES REALISES

(Contrat 2112259)

Propriété LECACHEUR/JOBBIN
Commune de Gruchet Saint Siméon

Date début	: 22/04/2022 - 13:28	Machine	: S200RPVL	Outil	: Taillant	Diamètre	: 115
Date fin	: 22/04/2022 - 13:51	Angle	:	Tubage	:	Profondeur	: 0,00 - 23,97 m

1/130

Forage : SD01I

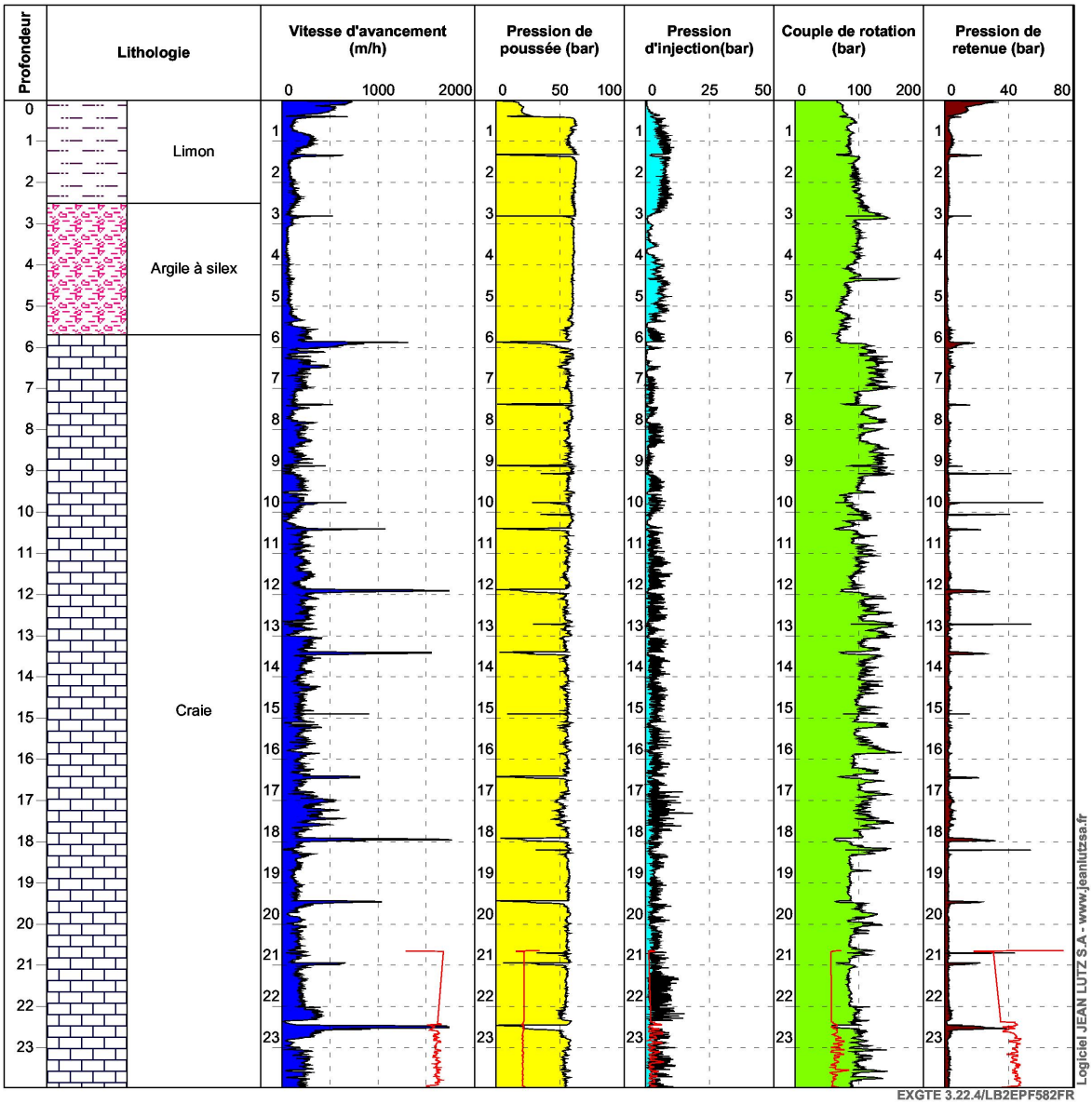

(Contrat 2112259)

Propriété LECACHEUR/JOBBIN
Commune de Gruchet Saint Siméon

Date début	: 22/04/2022 - 11:49	Machine	: S200RPVL	Outil	: Taillant	Diamètre	: 115
Date fin	: 22/04/2022 - 12:09	Angle	:	Tubage	:	Profondeur	: 0,00 - 23,84 m

1/130

Forage : SD02I

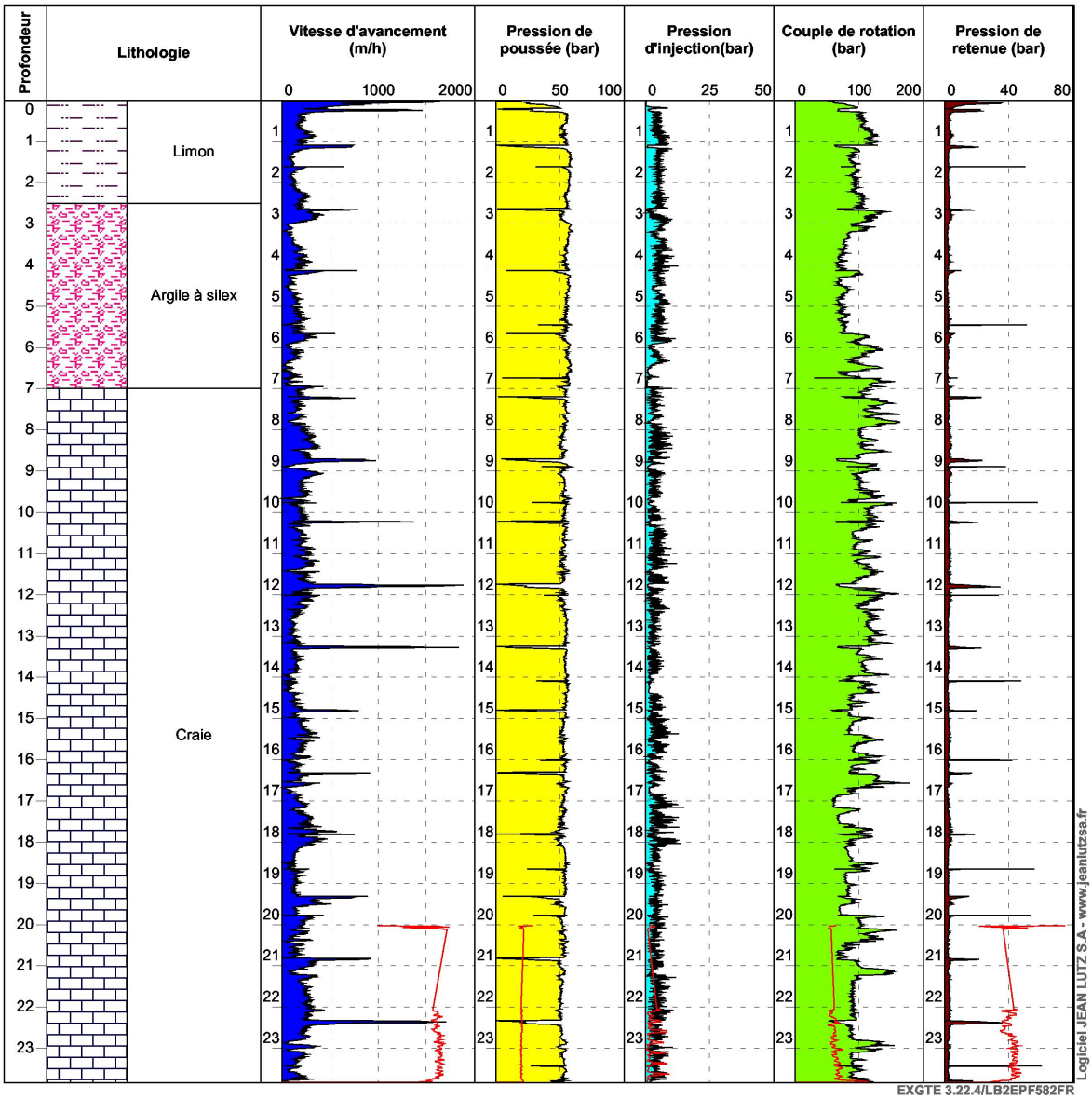

(Contrat 2112259)

Propriété LECACHEUR/JOBBIN
Commune de Gruchet Saint Siméon

Date début	: 22/04/2022 - 10:52	Machine	: S200RPVL	Outil	: Taillant	Diamètre	: 115
Date fin	: 22/04/2022 - 11:15	Angle	:	Tubage	:	Profondeur	: 0,00 - 23,82 m

1/130

Forage : SD03I



(Contrat 2112259)

Propriété LECACHEUR/JOBBIN
Commune de Gruchet Saint Siméon

Date début	: 22/04/2022 - 10:06	Machine	: S200RPVL	Outil	: Taillant	Diamètre	: 115
Date fin	: 22/04/2022 - 10:33	Angle	:	Tubage	:	Profondeur	: 0,00 - 25,52 m

1/130

Forage : SD04IL

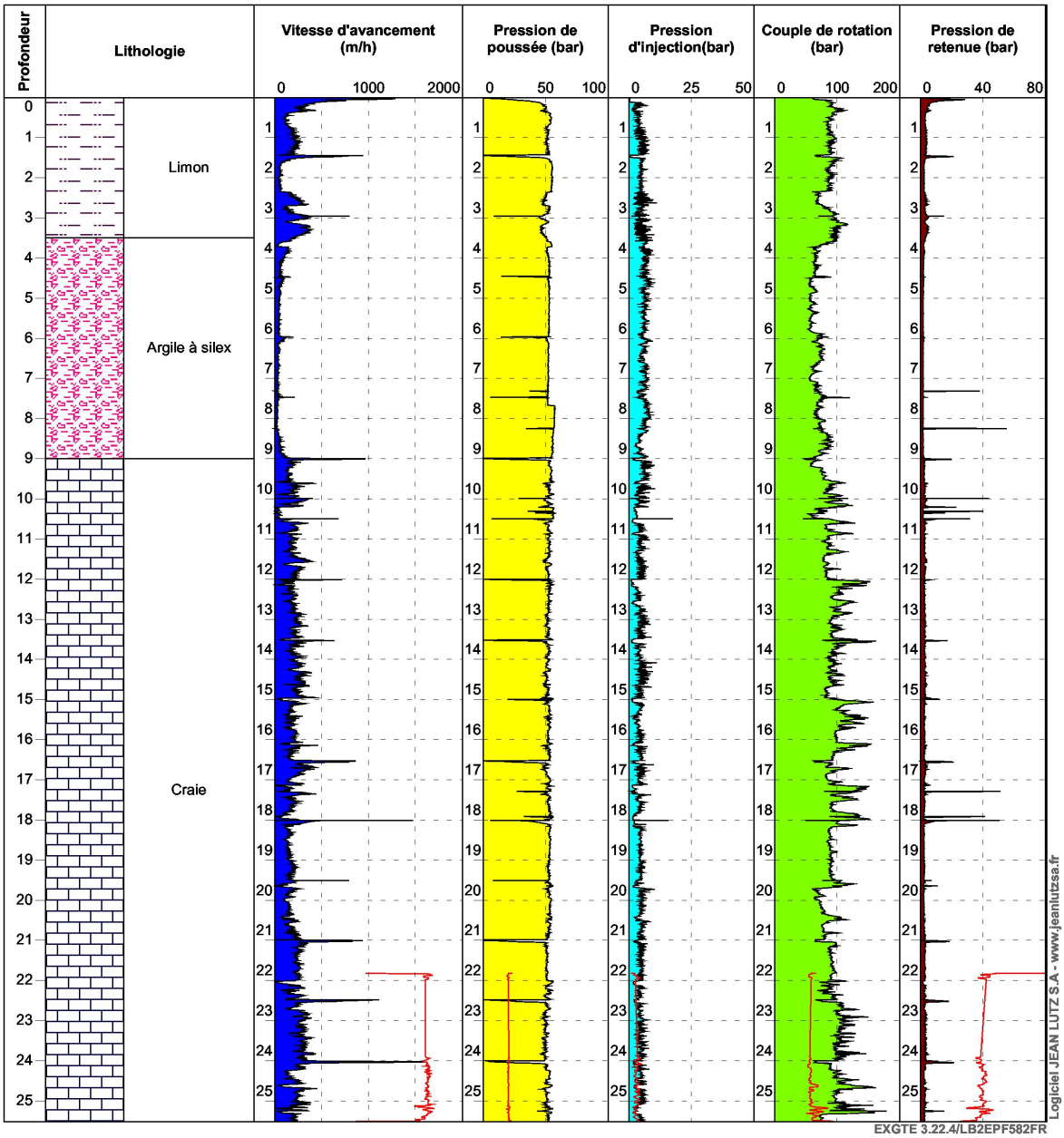

(Contrat 2112259)

Propriété LECACHEUR/JOBBIN
Commune de Gruchet Saint Siméon

Date début	: 22/04/2022 - 09:18	Machine	: S200RPVL	Outil	: Taillant	Diamètre	: 115
Date fin	: 22/04/2022 - 09:43	Angle	:	Tubage	:	Profondeur	: 0,00 - 23,99 m

1/130

Forage : SD05IL

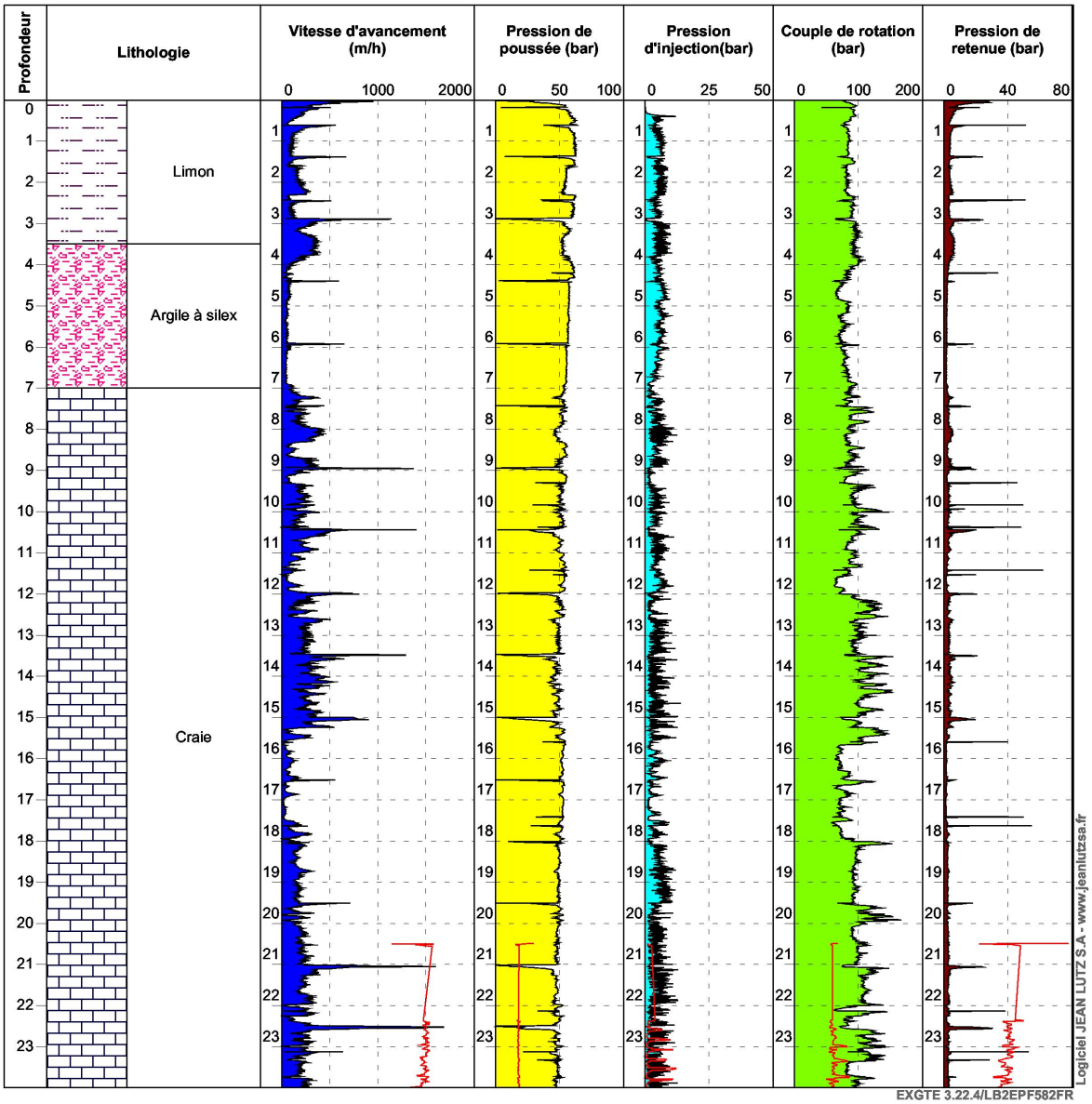

EXGTE 3.22.4/LB2EPF582FR

(Contrat 2112259)

Propriété LECACHEUR/JOBBIN
Commune de Gruchet Saint Siméon

Date début	: 21/04/2022 - 15:51	Machine	: S200RPVL	Outil	: Taillant	Diamètre	: 115
Date fin	: 21/04/2022 - 16:14	Angle	:	Tubage	:	Profondeur	: 0,00 - 25,36 m

1/130

Forage : SD06I

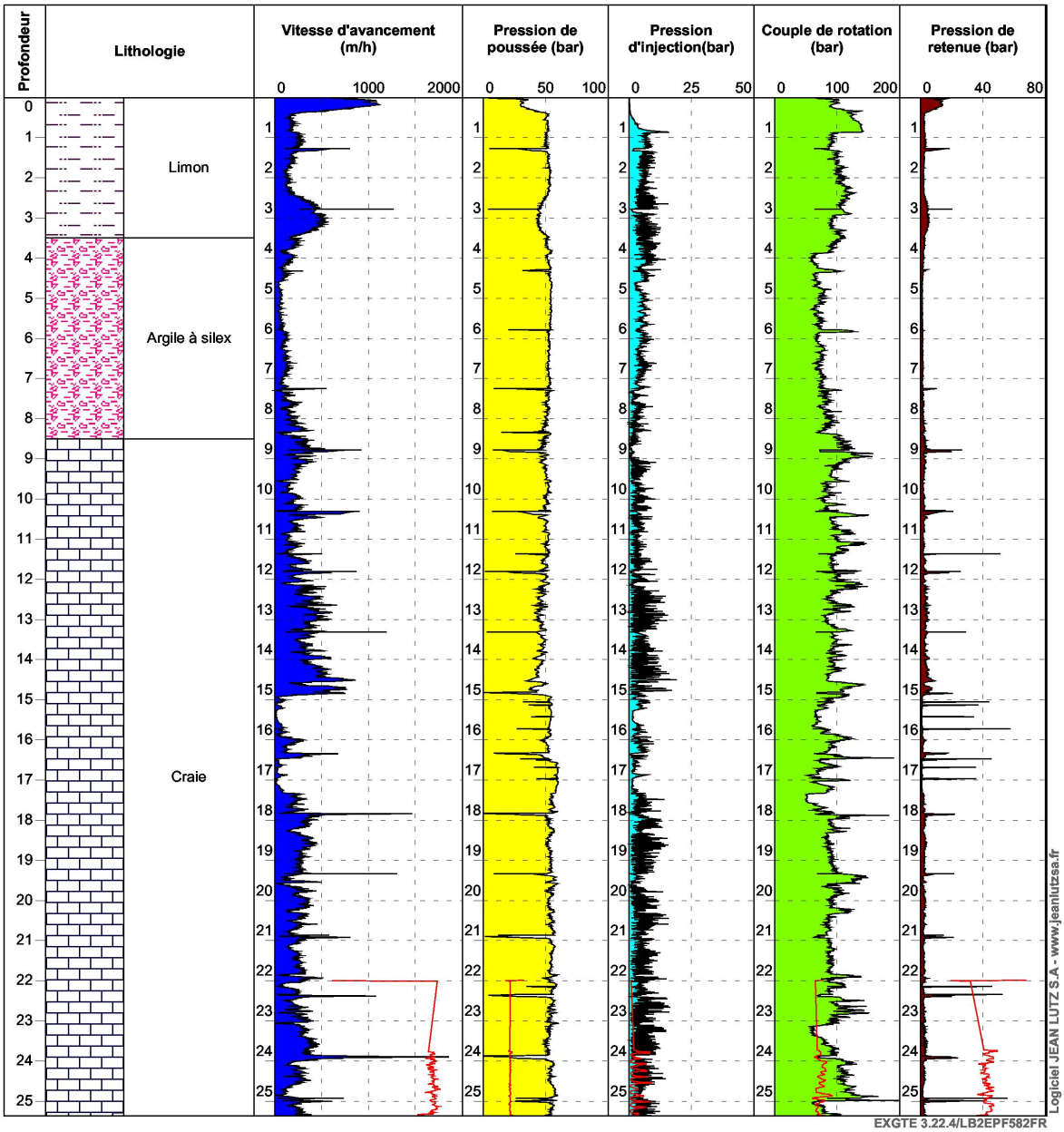

(Contrat 2112259)

Propriété LECACHEUR/JOBBIN
Commune de Gruchet Saint Siméon

Date début	: 21/04/2022 - 15:17	Machine	: S200RPVL	Outil	: Taillant	Diamètre	: 115
Date fin	: 21/04/2022 - 15:39	Angle	:	Tubage	:	Profondeur	: 0,00 - 26,81 m

1/130

Forage : SD07I

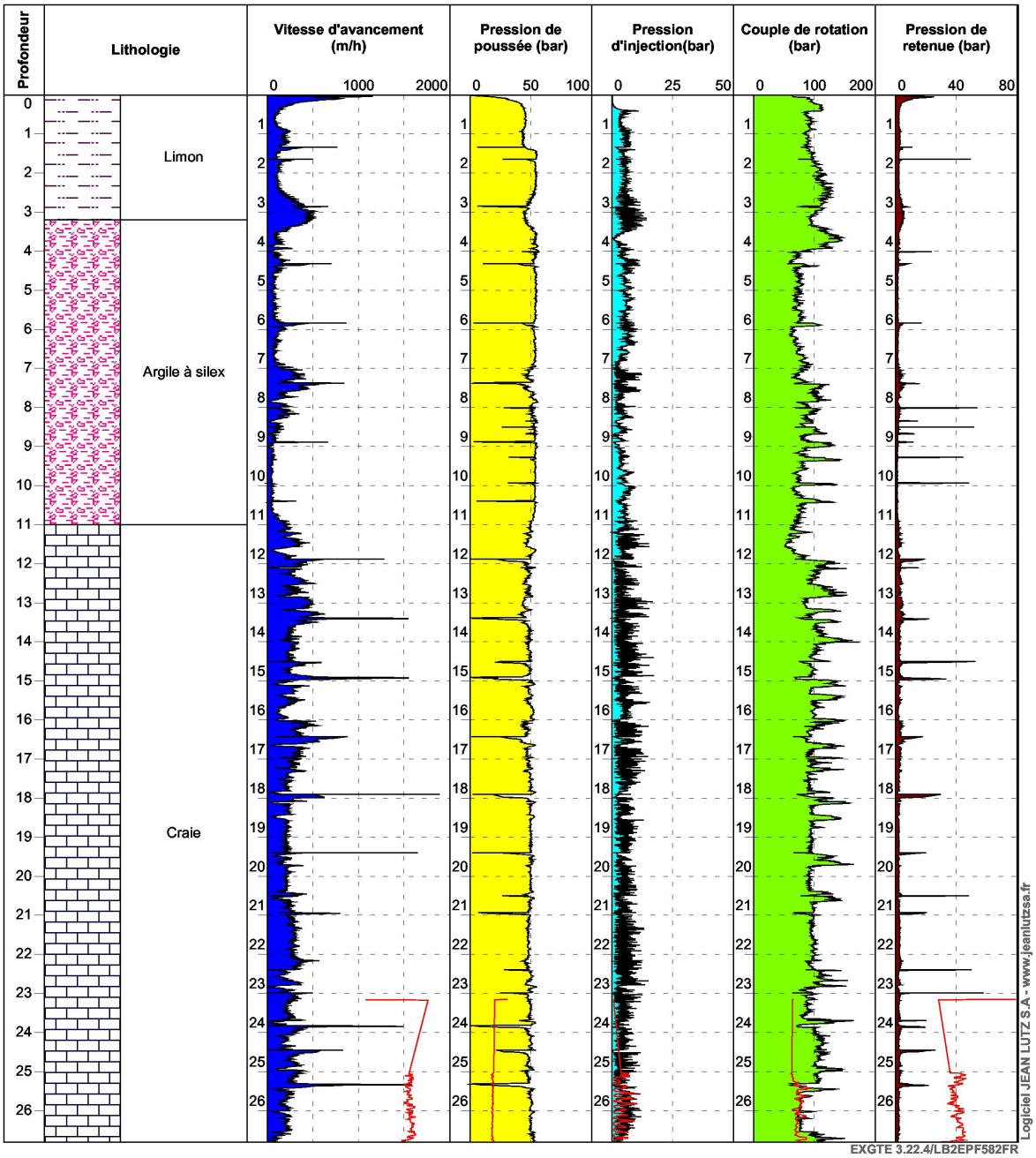

(Contrat 2112259)

Propriété LECACHEUR/JOBBIN
Commune de Gruchet Saint Siméon

Date début	: 21/04/2022 - 11:36	Machine	: S200RPVL	Outil	: Taillant	Diamètre	: 115
Date fin	: 21/04/2022 - 11:58	Angle	:	Tubage	:	Profondeur	: 0,00 - 25,50 m

1/130

Forage : SD10I

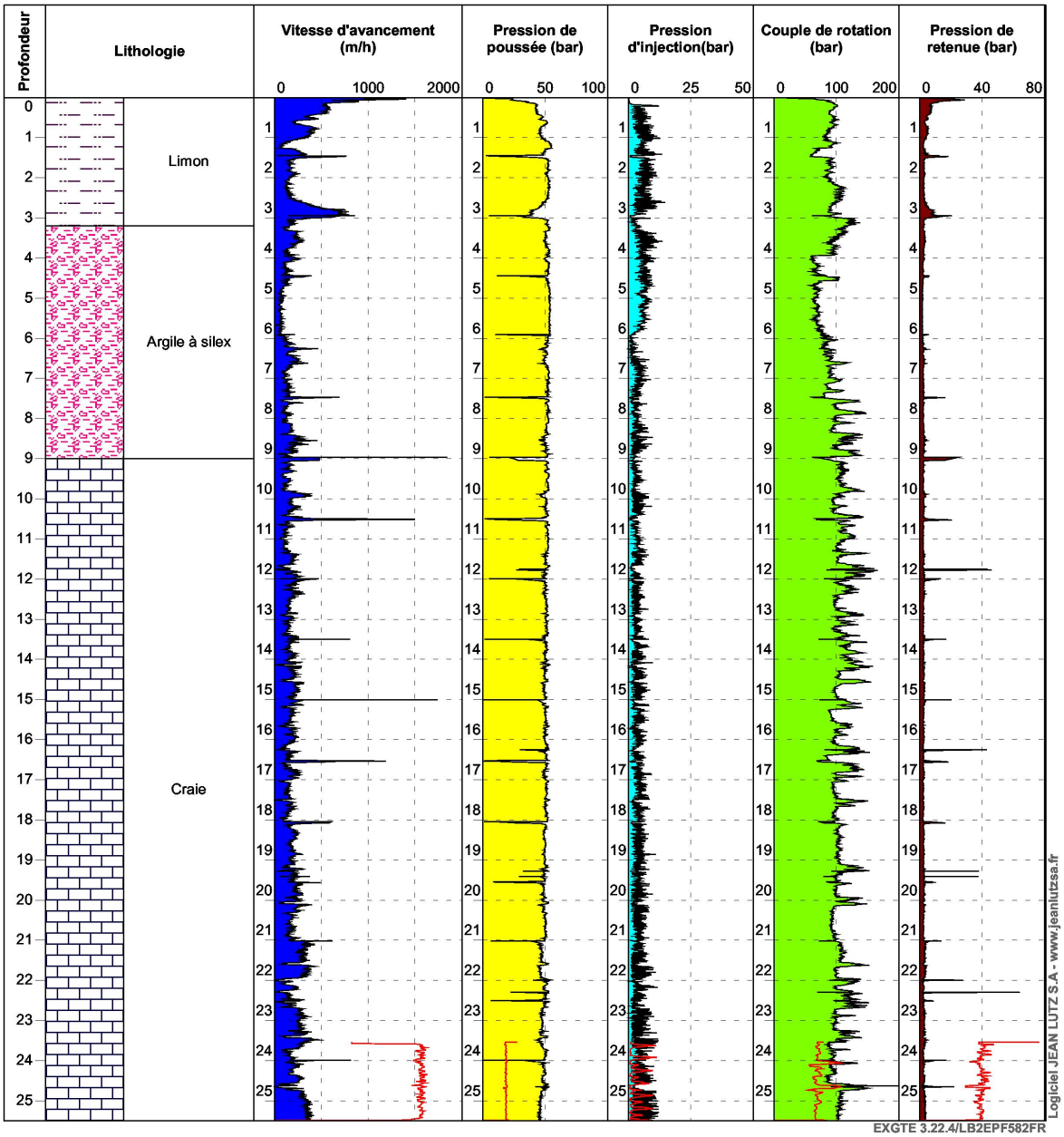

(Contrat 2112259)

Propriété LECACHEUR/JOBBIN
Commune de Gruchet Saint Siméon

Date début	: 21/04/2022 - 10:52	Machine	: S200RPVL	Outil	: Taillant	Diamètre	: 115
Date fin	: 21/04/2022 - 11:13	Angle	:	Tubage	:	Profondeur	: 0,00 - 25,50 m

1/130

Forage : SD11IL

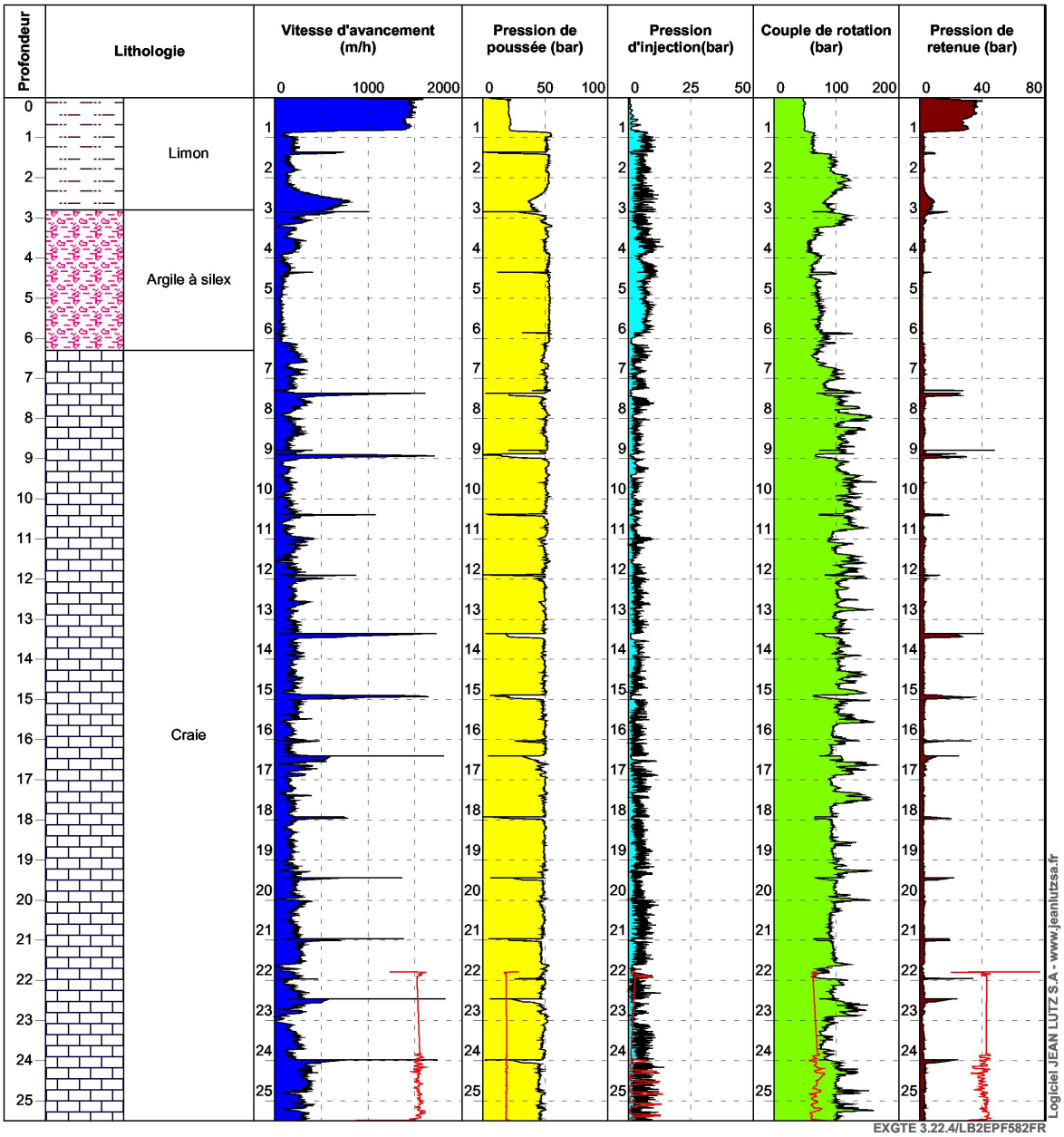

(Contrat 2112259)

Propriété LECACHEUR/JOBBIN
Commune de Gruchet Saint Siméon

Date début	: 21/04/2022 - 10:12	Machine	: S200RPVL	Outil	: Taillant	Diamètre	: 115
Date fin	: 21/04/2022 - 10:39	Angle	:	Tubage	:	Profondeur	: 0,00 - 25,49 m

1/130

Forage : SD12IL

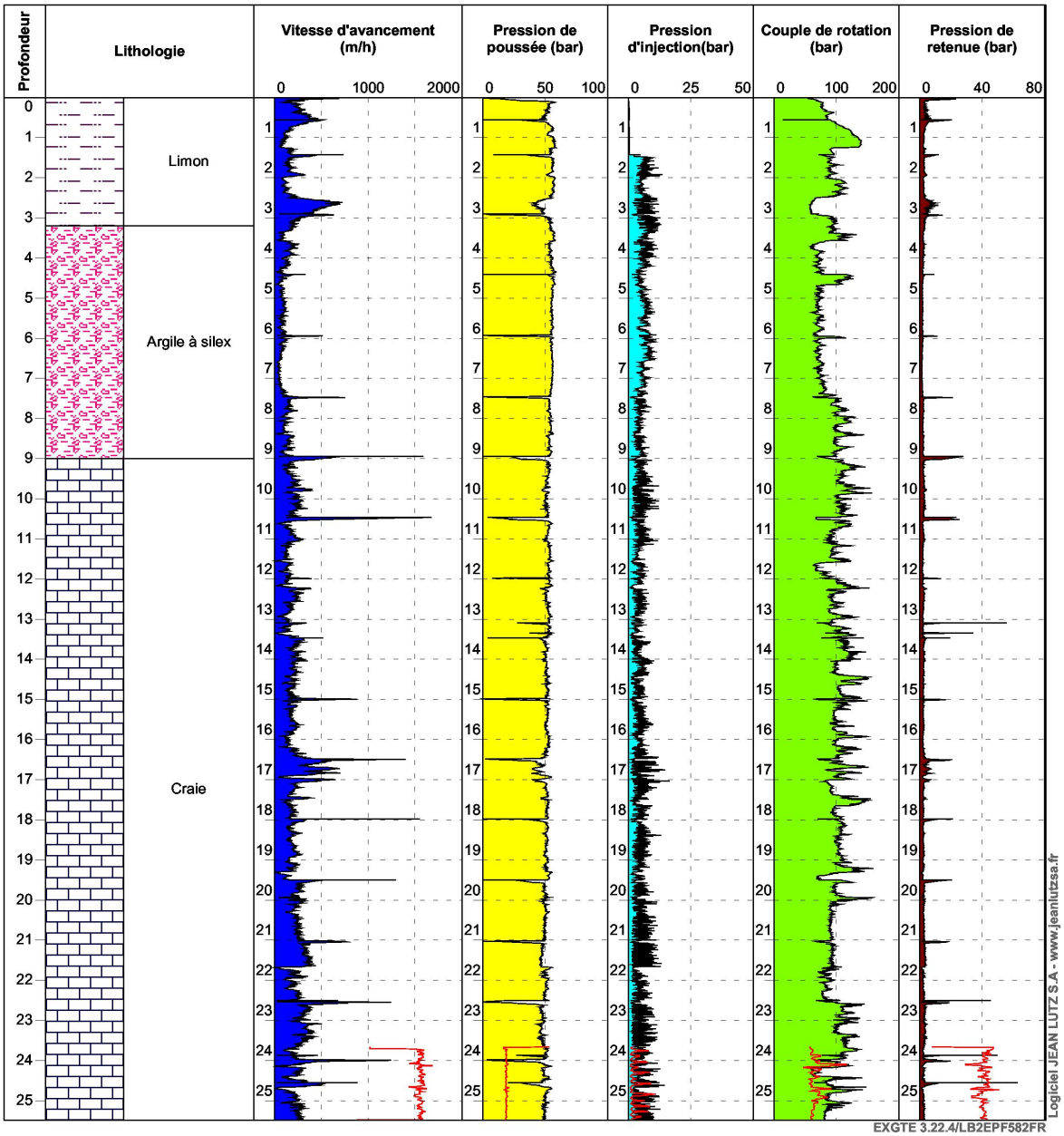

(Contrat 2112259)

Propriété LECACHEUR/JOBBIN
Commune de Gruchet Saint Siméon

Date début	: 21/04/2022 - 09:28	Machine	: S200RPVL	Outil	: Taillant	Diamètre	: 115
Date fin	: 21/04/2022 - 09:51	Angle	:	Tubage	:	Profondeur	: 0,00 - 25,49 m

1/130

Forage : SD13IL

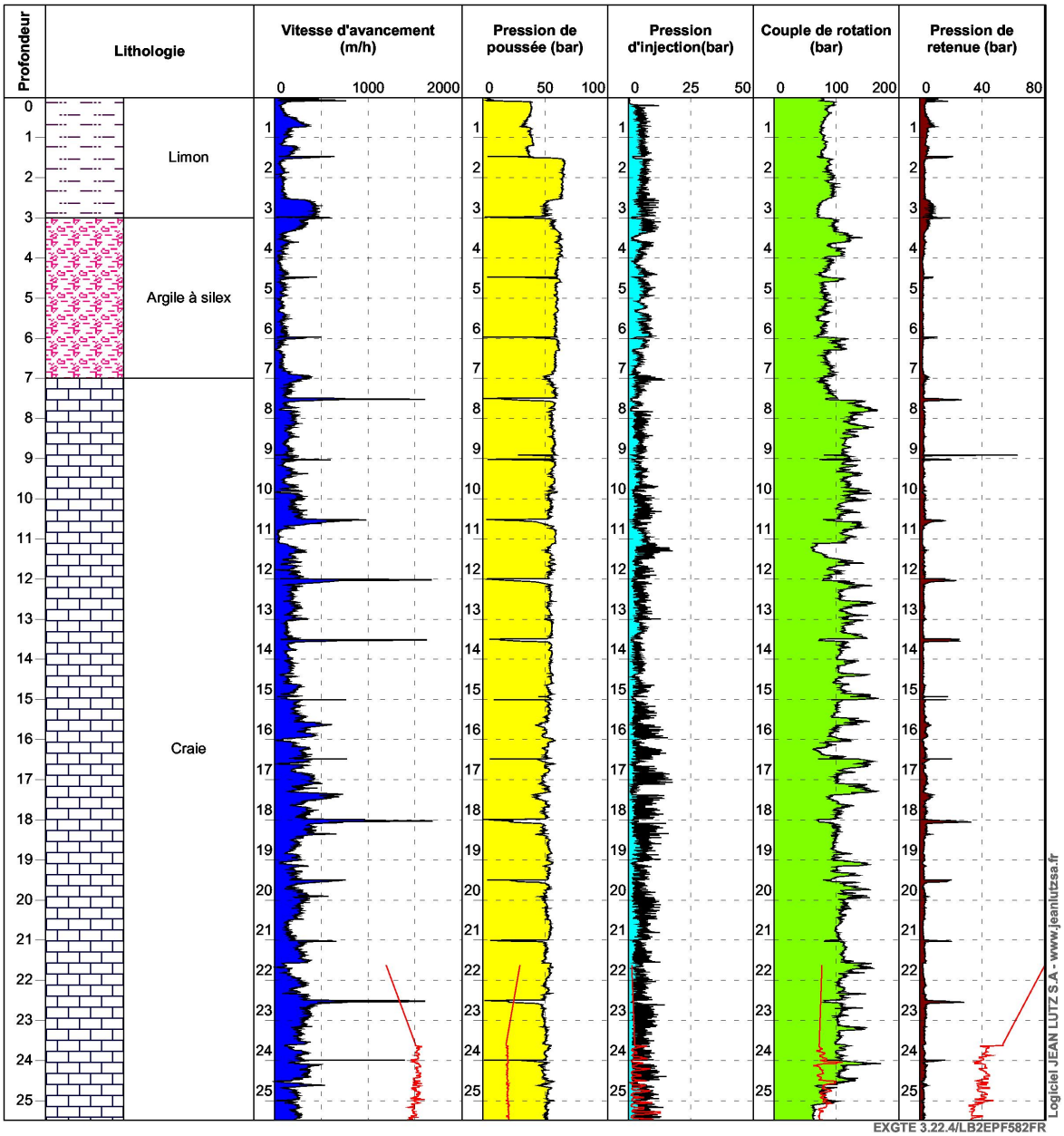

RÉPUBLIQUE FRANÇAISE
DÉPARTEMENT DE LA SEINE MARITIME

MAIRIE
DE
GRUCHET-SAINT-SIMÉON

Tél : 02.35.85.33.53

Gruchet Saint Siméon,
Le 02.05.2022

ATTESTATION

Je soussigné, Jean-Christophe DALLE, Maire de la Commune de Gruchet Saint Siméon, atteste que suite aux investigations réalisée en Avril 2022 par le Bureau d'Etude Alise Environnement concernant la parcelle cadastrée AB 741 et conformément aux conclusions des rapports (2112258 et 2112259 -Avril 2022) :

- ✓ Modification du périmètre de sécurité de l'indice 9 en arrière de la ligne de forages sains réalisée et de le maintenir à 60 m dans la zone non investiguée (Voir plan figure page 6 des rapports cités plus haut)

Le Maire,
J.C. DALLE

MAIRIE DE GRUCHET-ST-SIMÉON 76810 (Seine-Maritime)

Correspondance : Monsieur le Maire - 76810 GRUCHET-SAINT-SIMÉON
Téléphone : 02 35 85 33 53 - Télécopie : 02 35 85 48 38 - Courriel : mairie-sg.gruchet.saint.simeon@wanadoo.fr

Indice n° : 76330-010

Indice recensé en archive(s) - non visible sur le terrain

Localisation

Département : 76 - Seine-Maritime

Commune : Gruchet-Saint-Siméon

Repères locaux

Hameau/Lieu-dit :

Autre (route, chemin...) :

Coordonnées

Système : *RFG93-CC50*

Orig. report carto : *Cadastre Napo non corrigé*

x : *1 548 207*

y : *9 182 890*

Précision :

Type de Report : *Ponctuel*

Contexte

Geomorphologique : *Plateau*

Altitude de la nappe : 40 m

Source : Atlas BRGM 2012 - ME

Source(s) de l'information

Reprise indice sans modification du RICS initial :Alise / - / mars 2018

Archives (Cf. fiche(s) détaillée(s) page(s) suivante(s))

Départementales || Réf.: 8S21 | Section: B | Parcelle: 8 | || Date: 26/12/1906 |
Départementales || Réf.: 3E66-55 | Section: B | Parcelle: 8 | || Date: 10/12/1906 |
Communales anciennes || Section: B | Parcelle: 8 | ||

Témoignages

Photo aérienne

Terrain

- ☐ Effondrement
- ☐ Affaissement-dépression
- ☐ Zone remblayée
- ☐ Puits
- ☐ Entrée à flanc de coteaux (cavage)
- ☐ Arbre isolé
- ☐ Autre :
- ☐ Aucun

Géométrie :

- ☐ Circulaire — Diamètre (m) # — Profondeur max (m) #
- ☐ Quelconque — Longueur min (m) # — Longueur max (m) #

Observations

Origine probable de l'indice

Type

- ☑ Carrière souterraine
- ☐ Carrière à ciel ouvert
- ☐ Carrière type inconnu
- ☐ Karstique (Naturel)
- ☐ Indéterminé
- ☐ Puits à eau

Matière extraite

- ☑ Marne
- ☐ Pierre de taille
- ☐ Cailloux
- ☐ Argile
- ☐ Sable

Commentaires

Indice 76330-010 / Détail document d'archives anciennes

Origine du document

Archives communales

Cote :

Elements extraits

Date du document :

Type ouvrage : Marnière souterraine

Déclarant : M. BOULLEN Nicolas

Locataire ou fermier :

Propriétaire : M. SOREL

Elements de localisation

Plan de localisation : *Echelle :*

Lieu-dit :

Cadastre de référence : Napoléonien

Référence parcellaire : *Section :* B *Parcelle :* 8

Autre information :

Observations : Déclaration d'ouverture d'une marnière avec galeries / pièce en nature d'herbage

Elements de dimensionnement déclarés

Plan d'extension : *Echelle :*

Caractéristiques puits : *Profondeur* */ Diamètre* */ Maçonné*

Volume exploité :

Nombre d'étage(s) :

Chambres(s) :

Observations :

Indice 76330-010 / Détail document d'archives anciennes

Origine du document

Archives départementales

Cote : 3E66-55

Elements extraits

Date du document : 10/12/1906

Type ouvrage :

Déclarant : Vve BOULLEN Nicolas

Locataire ou fermier :

Propriétaire : M. SOREL

Elements de localisation

Plan de localisation : *Echelle :*

Lieu-dit :

Cadastre de référence : Napoléonien

Référence parcellaire : *Section :* B *Parcelle :* 8

Autre information :

Observations : Déclaration d'ouverture de carrière + plan de localisation.

Elements de dimensionnement déclarés

Plan d'extension : *Echelle :*

Caractéristiques puits : *Profondeur* */ Diamètre* */ Maçonné*

Volume exploité :

Nombre d'étage(s) :

Chambres(s) :

Observations :

Indice 76330-010 / Détail document d'archives anciennes

Origine du document	*Archives départementales*	
	Cote :	**8S21**
Elements extraits	*Date du document :*	**26/12/1906**
	Type ouvrage :	
	Déclarant :	**M. BOULLEN Nicolas**
	Locataire ou fermier :	
	Propriétaire :	
Elements de localisation	*Plan de localisation :*	*Echelle :*
	Lieu-dit :	
	Cadastre de référence :	**Napoléonien**
	Référence parcellaire :	*Section :* **B** *Parcelle :* **8**
	Autre information :	
	Observations :	**Déclaration d'ouverture de carrière // Numéro d'ordre : 5340**
Elements de dimensionnement déclarés	*Plan d'extension :*	*Echelle :*
	Caractéristiques puits :	*Profondeur / Diamètre / Maçonné*
	Volume exploité :	
	Nombre d'étage(s) :	
	Chambres(s) :	
	Observations :	

Madame Vve Boullen

à

Gruchet Saint Siméon

Section B. N° 8

Pétitionnaire

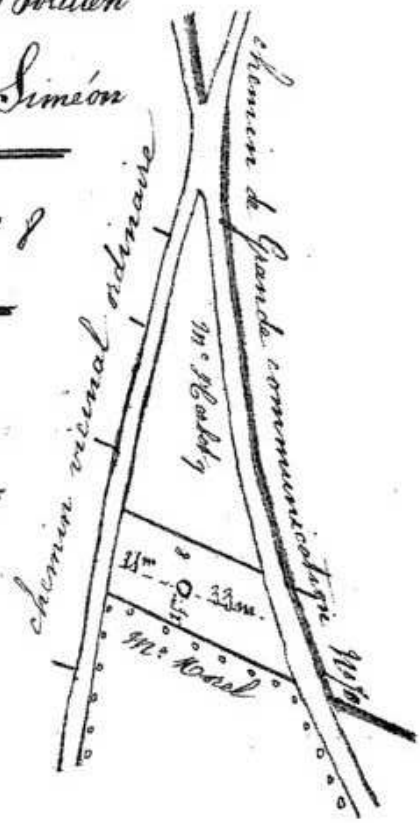

Je soussignée Boullen Nicolas Vve cultivatrice, domicilié à Gruchet Saint-Siméon, ai l'honneur d'informer Monsieur le Maire de la dite commune que je suis dans l'intention de faire ouvrir une marnière avec galerie, dans une pièce de terre en nature d'herbage ci-dessus désignée que je tiens de Monsieur Sorel, Marchand boucher à Angiens, portant le N° 8 du plan cadastral de la Section B, située sur le chemin de Grande communication N° 70 de Cany à Arques.

La présente déclaration faite ce jourd'hui 10 Xbre 1906

Vve Boullen

Reçue à Gruchet Saint Siméon, le 10 Xbre 1906

Le Maire,

N° d'ordre.	Nom et prénoms du déclarant.	Commune où a lieu l'exploitation de la carrière.	Section cadastrale.	Numéros du cadastre.	Date de la communication à la Préfecture.	Date de la communication au service des Mines.
5279	Rihat J.	Bréauté	B	386	3 Déc 06	3 Déc 06
5280	Leprévost Adolphe	St Jean de la Neuville	A	174	d°	d°
5281	Lannepierre	Lindebeuf	B	308	d°	d°
5282	Bonay Pierre	Boos	A	424	4 Déc 06	4 Déc 06
5283	Delacroix Gaston	Darnétal	B	494	d°	d°
5284	Helène Dupuy des Vastines	Heugleville s/ Scie	C	101.102	d°	d°
5285	Veuve Fleury	Pavilly	D	30	d°	d°
5286	Jourel Alfred	Reuville	A	63	5 Déc 06	5 Déc 06
5287	Vve Levasseur Charlemagne	St Nicolas d'Aliermont	.	103	6 Déc 06	6 Déc 06
5288	Fleury, Pierre.	Offranville	B	387	d°	d°
5289	Blondel Henri	St Mards	A	105	d°	d°
5290	Guilbert, Pierre.	St Ouen du Breuil	A	430	d°	d°
5291	Calippe, Albert.	Anceaumeville Héricourt	B	77	d°	d°
5292	Ygout Emile	Bosc le Hard	E	83	7 d°	7 d°
5293	Auzou, Alphonse	St Denis sur Scie	A	253	8 d°	8 d°
5294	Prévoural, Achille	St Martin le Gaillard	G	124.125.126	d°	d°
5295	Olivier Ernest	St Jean de la Neuville	A	112	d°	d°
5296	Aday Alexandre	Mesnil Panneville	.	.	10 Déc 06	10 Déc 06
5297	Bridou Gustave	Bois Guilbert	A	160	d°	d°
5298	Monfille Gustave	Etoutteville le Baons	A	97	11 Déc 06	11 Déc 06
5299	de Educréaumont	Sorquainville	A	194	d°	d°
5300	François Leclerc	Ouville la Rivière	A	70	d°	d°
5301	Mercier Georges	St Maclou de Folleville	B	232	d°	d°
5302	Colange, Marie,	Cressy	?	54	d°	d°
5303	Veuve Allain	d°	.	328	d°	d°
5304	Cambour Germain	Claville Motteville	A	97 à 101	d°	d°
5305	Vain Alphonse	Ouville	A	581	12 Déc 06	12 Déc 06
5306	Letellier Edouard	Ambrumesnil	C	87	d°	d°
5307	Ouvey, Marcel.	St Pierre le Vieux	B	177	13 Déc 06	13 Déc 06
5308	Lyre, François	d°	B	424	d°	d°
5309	Beux Louis	Autigny	A	125	14 Déc 1906	14 Déc 1906
5310	Rainbouville Georges	Sommerville	B	81	15 Déc 1906	15 Déc 1906
5311	Ricard Albert	Grémy	B	59	d°	d°
5312	Bloc Alphonse	Bois Robert	A	231	d°	d°
5313	Duhamel Jules	Fichemesnil	B	291	d°	d°
5314	Ch. Charles	Le Hanouard	B	93	d°	d°

N° d'ordre.	Nom et prénoms du déclarant.	Commune où a lieu l'exploitation de la carrière.	Section cadastrale.	Numéros du cadastre.	Date de la communication à la Préfecture.	Date de la communication au service des Mines.
5315	Peronelle Paul	Bosc le Hard	A	150	15 Déc 1906	15 Déc 1906
5316	Heroux Pierre	Bracquetuit	D	10 à 22	d°	d°
5317	Carpentier Jules	St Martin en Campagne	B	409	d°	d°
5318	Frieur Edmond	Catelier	B	101	d°	d°
5319	Delarue Pierre	St Maclou de Folleville	A	66.67	d°	d°
5320	Faugel Victor	Catelier	A	9	d°	d°
5321	Hoye Emile	Sommerville	.	387	17 Déc 06	17 Déc 06
5322	Bovent Louis	Bois Guilbert	C	188	d°	d°
5323	Roussel Charles	Val Mauvoyville	A	86	d°	d°
5324	Contremoulin Isidore	Belmesnil	B	529	18 Déc 06	18 Déc 06
5325	Harias Lever	Catelier	B	172	d°	d°
5326	Laguel Amédée	Fréauville	B	195	d°	d°
5327	Vétu Théodule	d°	A	162	d°	d°
5328	Leblic, Henri.	Etoutteville les Baons	A	425	d°	d°
5329	Baudouin	Offranville	A	834	19 Déc 06	19 Déc 06
5330	Kempen Philippe	Flamanville	A	569	d°	d°
5331	Veuve Simon	La Chaussée	B	212	d°	d°
5332	Heurard, Edouard	Yébleron Ecalles	B	141	20 Déc 06	20 Déc 06
5333	Amouret Anthime	Bois d'Ennebourg	A	79	d°	d°
5334	Huby, Clovis.	Vibeuf	B	64	d°	d°
5335	Lande, Joseph	Autigny	B	46	d°	d°
5336	Dubost, Victorien	St Martin en Camp.	A	756 à 759	21 Déc 06	21 Déc 06
5337	Roquigny, Paul	Malleville les Grès	A	55	22 Déc 06	22 Déc 06
5338	Lemarchand, Louis	Sassetot	A	215	d°	d°
5339	Baumel, Adrien	Grainville Ymauville	B	308	d°	d°
5340	Boulley Nicolas	Fauchet St Simon	B	8	24 d°	26 d°
5341	Gervais Prudence	Cressy	—	70	d°	d°
5342	Viandier	Offranville	D	298.299	d°	d°
5343	Crtenet Jules	St Martin en Campagne	B	409	d°	d°
5344	Guerillon E.	Arques la Bataille	B	353	d°	d°
5345	Bredel Achille	Bordeaux St Clair	B	66	d°	d°
5346	Delarue Marie	St Germain de Mount	B	111	d°	d°
5347	Roquigny Paul	Malleville les Grès	A	44	26 d°	26 d°
5348	Leclerc Louis	Ouville la Rivière	B	298	27 d°	27 d°
5349	Corruble Emile	d°	B	160	d°	d°
5350	Fauvel Georges	Beaunay	A	147	d°	d°

Madame Vve Boullen

à

Gruchet. Saint. Siméon

Section B. N° 8

Pétitionnaire

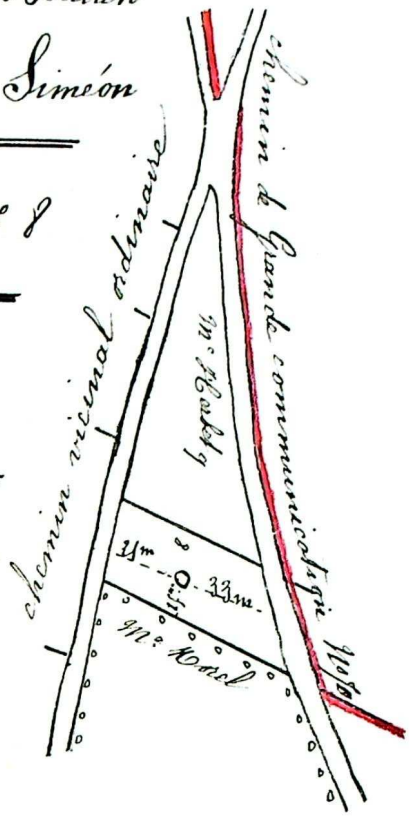

Je soussignée Boullen Nicolas Vve cultivatrice, domiciliée à Gruchet. Saint. Siméon, ai l'honneur d'informer Monsieur le Maire de la dite commune que je suis dans l'intention de faire ouvrir une marnière avec galerie, dans une pièce de terre en nature d'herbage ci. dessus désignée que je tiens de Monsieur Sorel, Marchand boucher à Angiens, portant le N° 8 du plan cadastral de la Section B, située sur le chemin de Grande communication N° 70 de Cany à Arques.

La présente déclaration faite ce jourd'hui 10 Xbre 1906

Vve Boullen

Reçue à Gruchet Saint. Siméon, le 10 Xbre 1906

Le Maire,

Indice n° : 76330-011

Indice issu des archives - non visible sur le terrain (localisé et de grandes dimensions - plans)

Localisation

Département : 76 - Seine-Maritime

Commune : Gruchet-Saint-Siméon

Repères locaux

Hameau/Lieu-dit :

Autre (route, chemin...) :

Coordonnées

Système :

Orig. report carto : *Cadastre Napo non corrigé*

x :

y :

Précision :

Type de Report : *Aire limitée*

Contexte

Geomorphologique : *Plateau*

Altitude de la nappe : 40 m

Source : Atlas BRGM 2012 - ME

Source(s) de l'information

Enrichissement du RICS initial :Alise / - / mars 2018

Archives (Cf. fiche(s) détaillée(s) page(s) suivante(s))

Départementales || Réf.: 8S21 | Section: B | Parcelle: "302" | || Date: 26/12/1907 |
Départementales || Réf.: 3E66-55 | Section: B | Parcelle: 302 | || Date: 21/12/1907 |
Communales anciennes || Section: B | Parcelle: 302 | || Date: 26/12/1907 |

Témoignages

Photo aérienne

Terrain

- ☐ Effondrement
- ☐ Affaissement-dépression
- ☐ Zone remblayée
- ☐ Puits
- ☐ Entrée à flanc de coteaux (cavage)
- ☐ Arbre isolé
- ☐ Autre :
- ☐ Aucun

Géométrie :

- ☐ Circulaire — Diamètre (m) # — Profondeur max (m) #
- ☐ Quelconque — Longueur min (m) # — Longueur max (m) #

Observations

Origine probable de l'indice

Type

- ☑ Carrière souterraine
- ☐ Carrière à ciel ouvert
- ☐ Carrière type inconnu
- ☐ Karstique (Naturel)
- ☐ Indéterminé
- ☐ Puits à eau

Matière extraite

- ☑ Marne
- ☐ Pierre de taille
- ☐ Cailloux
- ☐ Argile
- ☐ Sable

Commentaires

Alise : problème d'échelle ou de prise de cotes, conservation d'une zone d'incertitude de 50m de long et de 10m de large

Indice 76330-011 / Détail document d'archives anciennes

Origine du document

Archives départementales
Cote : 8S21

Elements extraits

Date du document : 26/12/1907
Type ouvrage :
Déclarant : Vve LARDANT
Locataire ou fermier :
Propriétaire :

Elements de localisation

Plan de localisation : *Echelle :*
Lieu-dit :
Cadastre de référence : Napoléonien
Référence parcellaire : *Section :* B *Parcelle :* "302"
Autre information :
Observations : Déclaration d'ouverture de carrière // Numéro d'ordre : 5732

Elements de dimensionnement déclarés

Plan d'extension : *Echelle :*
Caractéristiques puits : *Profondeur* */ Diamètre* */ Maçonné*
Volume exploité :
Nombre d'étage(s) :
Chambres(s) :
Observations :

Indice 76330-011 / Détail document d'archives anciennes

Origine du document

Archives communales
Cote :

Elements extraits

Date du document : 26/12/1907
Type ouvrage :
Déclarant :
Locataire ou fermier :
Propriétaire :

Elements de localisation

Plan de localisation : *Echelle :*
Lieu-dit :
Cadastre de référence : Napoléonien
Référence parcellaire : *Section :* B *Parcelle :* 302
Autre information :
Observations : D'après des déclarations d'ouverture de carrière du 21/12/1907 et du 26/12/1907 sur la parcelle 302 de la section B du cadastre napoléonien

Elements de dimensionnement déclarés

Plan d'extension : *Echelle :*
Caractéristiques puits : *Profondeur* */ Diamètre* */ Maçonné*
Volume exploité :
Nombre d'étage(s) :
Chambres(s) :
Observations :

Indice 76330-011 / Détail document d'archives anciennes

Origine du document

Archives départementales

Cote : **3E66-55**

Elements extraits

Date du document : **21/12/1907**

Type ouvrage :

Déclarant : **Vve LARDANT née THILLAIS**

Locataire ou fermier :

Propriétaire : **Vve LARDANT née THILLAIS**

Elements de localisation

Plan de localisation : **OUI** *Echelle :*

Lieu-dit :

Cadastre de référence : **Napoléonien**

Référence parcellaire : *Section :* **B** *Parcelle :* **302**

Autre information :

Observations : **Déclaration d'ouverture de carrière + plan de localisation. // Intention d'ouverture marnière souterraine dans un herbage planté / Plan partiellement côté**

Elements de dimensionnement déclarés

Plan d'extension : *Echelle :*

Caractéristiques puits : *Profondeur* */ Diamètre* */ Maçonné*

Volume exploité :

Nombre d'étage(s) :

Chambres(s) :

Observations :

N

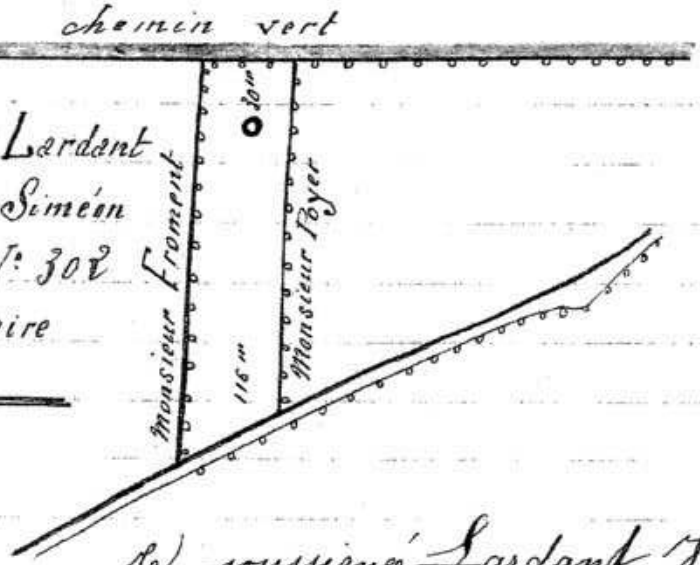

Madame Vve Lardent
à Gruchet St. Siméon
Sec B. N: 302
Pétitionnaire

Je soussigné Lardant Vve, née Chiflais, Propriétaire, domiciliée à Gruchet Saint Siméon, ai l'honneur d'informer Monsieur le Maire de la dite commune que je suis dans l'intention de faire ouvrir une marnière avec galerie, dans un herbage plante ci. dessus désigné qui m'appartient, portant le N. 302 du plan cadastral de la Section B, situé sur le chemin vicinal ordinaire N. 23.
La présente déclaration faite ce jour 21 Décembre 1907.
Gruchet Saint Siméon, le 21 Décembre 1907

Vve Lardent

Reçue à Gruchet Saint Siméon, le 22 Décembre 1907
Le Maire,

Nos d'ordre.	Nom et prénoms du déclarant.	Commune ou a lieu l'exploitation de la carrière.	Section cadastrale.	Numéros du cadastre.	Date de la communication à la Préfecture.	Date de la communication au service des Mines.
5654*	Leroy Eugène	La Chaussée	A	111	4 déc. 07	4 déc. 07
5655*	Hurel Harold	Heugleville s/Scie (Ro Tranchemare?)	F	127	5 déc. 07	5 déc. 07
5656*	Legendre Armand	Boos	E	212	d	d
~~5657~~ 5689	Avenel Alphonse	Sierville	A	267	17 déc. 07	17 déc. 07
5690	Patry Léonard	Isneauville	A	413	18 déc. 07	18 déc. 07
5691	Cte d'Auray de St Pois	Ste Austreberthe	A	81	d	d
5692	Crouel Georges	Ste Geneviève	A	132, 133, 134	d	d
5693	Godquin Octave	St Martin le Gaillard	G	101	d	d
5694	Leclerc Louis	Ouville	B	269	19 déc. 07	19 déc. 07
5695	Bouteiller Alfred	Bosc le Hard	A	29	d	d
5696	Péronelle Paul	d	E	118	d	d
5697	Boyard Paul	Catelier	—	334	d	d
5698	Marescot Albert	Etaffreville la Corbeline	E	14	d	d
5699	Trohay Pierre	Blainville Crevon	—	16	d	d
5700	Vassard Laurent	Tréport	—	216-217	20 décembre 07	20 déc. 07
5701	Blondel Sébastien	La Crique	D	2	d	d
5702	Lecoq Jean	d	A	160	d	d
5703	Debris Louis	Gerville	—	17	21 déc. 07	21 déc. 07
5704	Leroy Georges	Offranville	D	148 bis	d	d
5705	Delamare Paul	Bréville la Baignarde	B	—	d	d
5706	Valpreux Albert	Esclavelles	B	145	d	d
5707	Taillard Auguste	Grémonville	B	75	d	d
5708	Beausais Georges	Fontaine le Dun	A	176	d	d
5709	Jourdainne Pierre	Motteville	B	339	d	d
5710	Brière Albert	Varengeville	C	149	23 déc. 07	23 déc. 07
5711	Dière Georges	Bennetot	A	59[?]	d	d
5712	Périer Louis	Etaimpuis	B	138	d	d
5713	Jules Morel	Bacqueville	A	108	d	d
5714	Lheureux Pierre	Brachy	F	6 et 7	d	d
5715	Boulon Jules	Biville la Baignarde	B	110	d	d
5716	Vatter Emile	Penly	B	61 et 62	d	d
5717	Fournier Pierre	St Georges s/ Fontaine	B	267, 268, 368, 369, 370	d	d
5718	Dégremont Albert	Esteville	A	15	d	d
5719	Levasseur Louis	Trouville-Alliquerville	D	116	24 déc. 07	24 déc. 07
5720	Crépin Ch.	St Pierre en Val	B	60	d	d
5721	Viandier Jules	Offranville	D	283	d	d

Nos d'ordre.	Nom et prénoms du déclarant.	Commune ou a lieu l'exploitation de la carrière.	Section cadastrale.	Numéros du cadastre.	Date de la communication à la Préfecture.	Date de la communication au service des Mines.
5722	Fécamp Casimir	Offranville	A	210	24 déc. 07	24 déc. 07
5723	Martine Jules	Gonneville	A	514	d	d
5724	Hildevert Vincent	St Maclou de Folleville	C	136	d	d
5725	Stalin Jean	Angiens	D	456	d	d
5726	Enault Alphonse	Cailleville	C	248	d	d
5727	Théophile Démarest	Ratiéville	B	2	d	d
5728	De Suzanne	Arques la Bataille	B	328	d	d
5729	Lamotte André	Manehouville	—	24	26 déc. 07	26 déc. 07
5730	E. Viche	Havre	—	—	d	d
5731	Duval Paul	Ernemont s/ Buchy	A	32	d	d
5732	Lardant Vve	Gruchet St Siméon	B	302	d	d
5733	Lefebvre Albert	Belmesnil	A	269	d	d
5734	Vve Clovis Cappon	Vénesville les Baons	A	24	27 déc. 07	27 déc. 07
5735	Mascrier Henri	Ecretteville les Baons	B	292	d	d
5736	Saffrey E.	La Mailleraye et St Nicolas (Heurteauville?)	A et B	6 et 309	28 déc. 07	28 déc. 07
5737	Hurbel	Gonfreville l'Orcher	B	158	d	d
5738	Lobouy Emile	Thil Manneville	A	16	d	d
5739	Lome François	Chapelle s/ Dun	B	7	30 déc. 07	30 déc. 07
5740	Fauvel Henri	St Valery en Caux	A	165	d	d
5741	Clatot Frédéric	Croixmare	B	302	d	d
5742	Françoise Prosper	Avremesnil	B	7.8.10	31 déc. 07	31 déc. 07
5743	Buquet frères	St Denis s/ Scie	A	4	d	d
5744	Rouet Emile	Lamberville	A	51	d	d
5745	Simon Pascal (Pascal gendre)	Varneville Bretteville	D	60	d	d
5746	Dumesnil Abel	Grigneuseville	A	170	d	d
5747	Dupuis Marcel	Blainville Crevon	9e Dom.	21	3 janvier 08	3 janvier 08
5748	Perrier Jean Bte représentant Valter Paul	Sierville	B	199	d	d
5749	Lemarchand Aug.	Rocquemont	A	165	d	d
5750	Vacaisse Henri	_d_	B	437	d	d
5751	Laurents Emile	St Pierre Bénouville	B	286	d	d
5752	Bacbelot Pierre	Auzouville l'Esneval	A	35	d	d
5753	Lenouvel Georges	Rocquemont	B	489	5 janvier	7 janvier
5754	Cadot Léon	Thil Manneville	B	53	d°	d°
5	Salhay Emile	_d°_	A	73	d	d
6	Dlle Marie de Croismare	St Nicolas d'Aliermont	A	71	d	d
5757	Brunel Louis	_d_	B	106	d	d

67

N

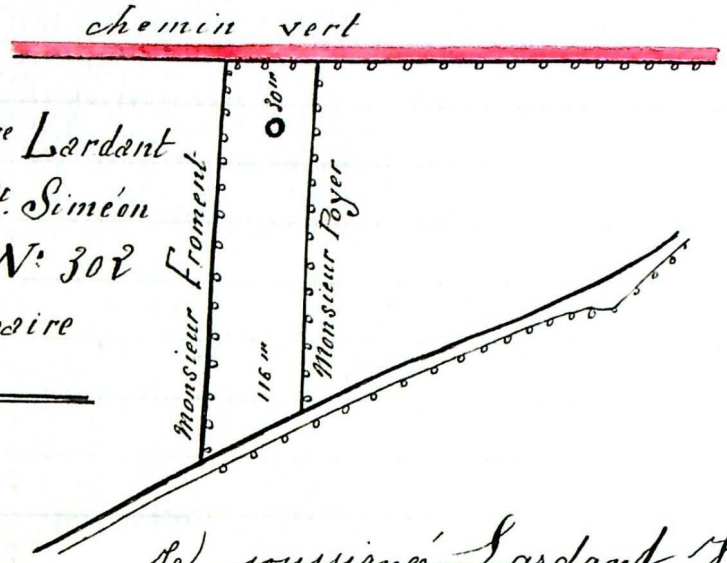

Madame Vve Lardant
à Gruchet. St. Siméon
Sec. B. N° 302
Pétitionnaire

Je soussignée Lardant Vve, née Chiflais, Propriétaire, domiciliée à Gruchet. Saint. Siméon, ai l'honneur d'informer Monsieur le Maire de la dite commune que je suis dans l'intention de faire ouvrir une marnière avec galerie, dans un herbage planté ci. dessus désigné qui m'appartient, portant le N° 302 du plan cadastral de la Section B, situé sur le chemin vicinal ordinaire N° 23.

La présente déclaration faite ce jour 21 Décembre 1907.

Gruchet. Saint. Siméon, le 21 Décembre 1907

× Vve Lardant

Reçue à Gruchet. Saint. Siméon, le 21 Décembre 1907

Le Maire,

Indice n° : 76330-012

Indice recensé en archive(s) - non visible sur le terrain

Localisation

Département : 76 - Seine-Maritime

Commune : Gruchet-Saint-Siméon

Repères locaux

Hameau/Lieu-dit :

Autre (route, chemin...) :

Coordonnées

Système : *RFG93-CC50*

Orig. report carto :

x : *1 547 618*

y : *9 181 871*

Précision :

Type de Report : *Ponctuel*

Contexte

Geomorphologique : *Plateau*

Altitude de la nappe : 50 m

Source : Atlas BRGM 2012 - ME

Source(s) de l'information

Enrichissement du RICS initial :Alise / - / mars 2018

Archives (Cf. fiche(s) détaillée(s) page(s) suivante(s))

Départementales || Réf.: 8S21 | Section: A | Parcelle: 43 | || Date: 31/12/1909 |
Départementales || Réf.: 3E66-55 | Section: A | Parcelle: 43 | || Date: 27/12/1909 |
Communales anciennes || Section: A | Parcelle: 43 | || Date: 27/12/1909 |

Témoignages

Lieu	Déclarant	Date	Observations / déclarations
Enquête orale	*N°90*	*??*	*Alise : D'après le témoignage, un effondrement s'est produit*

Photo aérienne

Terrain

- ☐ Effondrement
- ☐ Affaissement-dépression
- ☐ Zone remblayée
- ☐ Puits
- ☐ Entrée à flanc de coteaux (cavage)
- ☐ Arbre isolé
- ☐ Autre :
- ☐ Aucun

Géométrie :

- ☐ Circulaire — Diamètre (m) # — Profondeur max (m) #
- ☐ Quelconque — Longueur min (m) # — Longueur max (m) #

Observations

Origine probable de l'indice

Type

- ☑ Carrière souterraine
- ☐ Carrière à ciel ouvert
- ☐ Carrière type inconnu
- ☐ Karstique (Naturel)
- ☐ Indéterminé
- ☐ Puits à eau

Matière extraite

- ☑ Marne
- ☐ Pierre de taille
- ☐ Cailloux
- ☐ Argile
- ☐ Sable

Commentaires

Alise : d'après le plan il s'agit du polygone A de la section A

Indice 76330-012 / Détail document d'archives anciennes

Origine du document

Archives départementales
Cote : 8S21

Elements extraits

Date du document : 31/12/1909
Type ouvrage :
Déclarant : PILLON Micael
Locataire ou fermier :
Propriétaire :

Elements de localisation

Plan de localisation : *Echelle :*
Lieu-dit :
Cadastre de référence : Napoléonien
Référence parcellaire : *Section :* A *Parcelle :* 43
Autre information :
Observations : Déclaration d'ouverture de carrière // Numéro d'ordre : 2745

Elements de dimensionnement déclarés

Plan d'extension : *Echelle :*
Caractéristiques puits : *Profondeur* */ Diamètre* */ Maçonné*
Volume exploité :
Nombre d'étage(s) :
Chambres(s) :
Observations :

Indice 76330-012 / Détail document d'archives anciennes

Origine du document

Archives communales
Cote :

Elements extraits

Date du document : 27/12/1909
Type ouvrage :
Déclarant :
Locataire ou fermier :
Propriétaire :

Elements de localisation

Plan de localisation : *Echelle :*
Lieu-dit :
Cadastre de référence : Napoléonien
Référence parcellaire : *Section :* A *Parcelle :* 43
Autre information :
Observations : D'après des déclarations d'ouverture de carrière du 27/12/1909 et du 31/12/1909 sur la parcelle 43 de la section A du cadastre napoléonien

Elements de dimensionnement déclarés

Plan d'extension : *Echelle :*
Caractéristiques puits : *Profondeur* */ Diamètre* */ Maçonné*
Volume exploité :
Nombre d'étage(s) :
Chambres(s) :
Observations :

Indice 76330-012 / Détail document d'archives anciennes

Origine du document	*Archives départementales*	
	Cote :	**3E66-55**
Elements extraits	*Date du document :*	**27/12/1909**
	Type ouvrage :	
	Déclarant :	**PILLON Micaël**
	Locataire ou fermier :	
	Propriétaire :	**PILLON Micaël**
Elements de localisation	*Plan de localisation :*	**OUI** *Echelle :*
	Lieu-dit :	
	Cadastre de référence :	**Napoléonien**
	Référence parcellaire :	*Section :* **A** *Parcelle :* **43**
	Autre information :	
	Observations :	**Déclaration d'intention d'ouvrir une carrière / plan côté**
Elements de dimensionnement déclarés	*Plan d'extension :*	*Echelle :*
	Caractéristiques puits :	*Profondeur* */ Diamètre* */ Maçonné*
	Volume exploité :	
	Nombre d'étage(s) :	
	Chambres(s) :	
	Observations :	

Mr Pillon Micaël

Gruchet St Siméon
Son A N° 43
Pétitionnaire

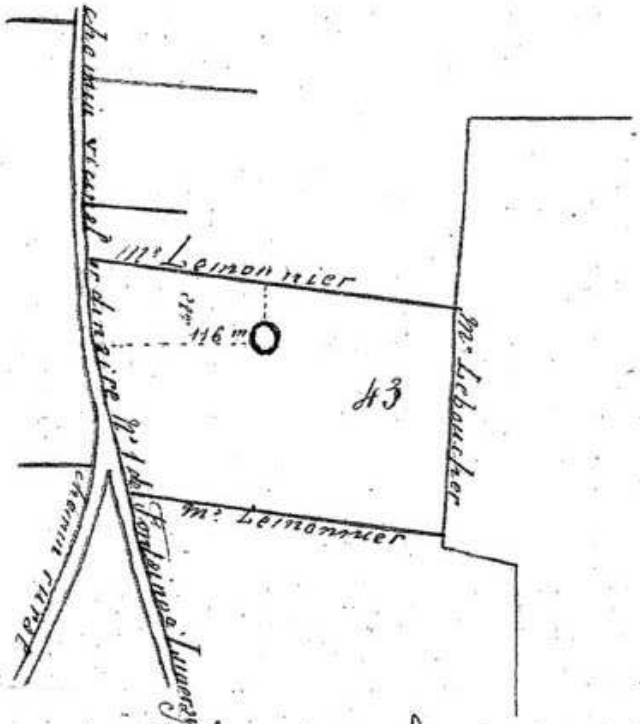

Je soussigné Pillon Micaël, cultivateur, domicilié à Gruchet Saint Siméon, ai l'honneur d'informer Monsieur le Maire de la dite commune que je suis dans l'intention de faire ouvrir une marnière avec galerie, dans une pièce de terre ci dessus désignée qui m'appartient portant le N° 43 du plan cadastral de la Section A située sur le chemin vicinal ordinaire N° 1er de Fontaine le Dun à Duneray.

La présente déclaration faite ce jour 27 Décembre 1909 à Gruchet Saint Siméon, le 27 Décembre 1909

M. Pillon

Reçue à Gruchet Saint Siméon, le 27 Décembre 1909

Le Maire,
A. Blondel

N° d'ordre.	Nom et prénoms du déclarant.	Commune ou a lieu l'exploitation de la carrière.	Section cadastrale.	Numéros du cadastre.	Date de la communication à la Préfecture.	Date de la communication au service des Mines.
2740	Courcelle, Fernand	Lamberville	B	32	29 Déc.	29 Déc.
2741	Vve Philippe	Grigneuseville	A	75	d°	d°
2742	Busche	Varengeville s/ Mer	A	65	d°	d°
2743	Savouray	Sauqueville	A	66 bis	30 déc.	30 déc.
2744	Mabire, Louis	Rocquemont	B	485-486 et 44	d°	d°
2745	Pillon, Micaël	Gruchet St Siméon	A	43	31 Déc.	31 Déc.
2746	Suchetet Jean	Bréauté	A	13	d°	d°
2747	Leroy, Frédéric	Ebil. Manneville	B	14	4 janvier 1930	4 janvier 1930
2748	Lemercier, Joseph	Ermenouville	A	176	d°	d°
2749	Dufour, Emile	Senneville s/ Fécamp	A	203	d°	d°
2750	Guérillon, Jules	Biville-la-Baignarde	B	349	d°	d°
2751	Prevel, Julien	Varneville-Bretteville	D	60	d°	d°
2752	Constant, Edouard	Bosc-Bordel	E	117 p et 117 p	5 janvier	5 janvier
2753	Tubeuf, Louis	St Victor l'abbaye	B	171	d°	d°
2754	Delabarre, Xavier	Grainville s/ Ry	A	279	6 janvier	6 janvier
2755	Cordier Vve Florentin	Auzouville s/ Saâne	B	97	d°	d°
2756	Ouvry, Jean	La Gaillarde	C	14 bis	7 janvier	7 janvier
2757	Lemarchand, Emmanuel	Auppegard	B	2	d°	d°
2758	Vve Bourel	Auppegard	C	58	d°	d°
2759	Folio, Augustin	Gonneville	B	409	8 janv.	8 janvier
2760	Lioux, Albert	Gruchet St Siméon	A	7	d°	d°
2761	Cantais, Pierre	Lammerville	D	10	10 janvier	10 janvier
2762	Levasseur, Louis	Estouteville-Ecalles	C	19	d°	d°
2763	Avrouin, Onésime	Quincampoix	C	175	11 janv.	11 janvier
2764	Frézay, Albert	Eurville	A	1	d°	d°
2765	Villette Henri	Quincampoix	A	80	d°	d°
2766	Plahaut, Jules	Ernemont s/ Buchy	A	27	d°	d°
2767	Campion	Bourville-la Chapelle	—	114	d°	d°
2768	Leprettre Paul	La Cerlangue	A	153	12 janvier	12 janvier
2769	Bréant, Narcisse	Crasville-la Mallet	A	91	d°	d°
2770	Renault Pascal	Ancretteville St Victor	A	6	d°	d°
2771	Anquetil, Fernand	Ste Colombe	A	36	d°	d°
2772	Hodan.	Brierville	—	—	13 janvier	13 janvier
2773	Charles Célestin	Cropus	—	20	15 janvier	15 janvier
2774	Lefort, Edmond	Intraville	—	247	d°	d°
2775	Rée Edmond	Varengeville s/ Mer	C	31	d°	d°
2776	Louvet fils	Yémanville	A	223	17 janvier	17 janvier
2777	Dufour Louis	Colmesnil	A	117	d°	d°
2778	Hozer	Auppegard	A	23	18 janvier	18 janvier
2779	Lefebvre Paul	Mauconduit	A	286	d°	d°
2780	Lebrun	Manéglise	B	492	19 janvier	19 janv.
2781	Benard Pierre	Offranville Aubermesnil	A	252	d°	d°
2782	Goulain Jean	Bacqueville	B	53	d°	d°
2783	Lefebvre Joseph	Belmesnil	A	8	d°	d°
2784	Defrance, Arthur	Les Ifs	A	35	d°	d°
2785	Maillard Georges	St Jacques d'Aliermont	B	358	d°	d°
2786	Boullen, Albert	St Pierre le Vigier	D	25	20 janvier	20 janvier
2787	Vve Paul Lefebvre	Bréauté	F	107	d°	d°
2788	Maudent et Gigeaux	Emanville	B	77	21 janvier	21 janvier
2789	Fellier, Joseph	Varengeville s/ Mer	C	101	d°	d°
2790	Lecointe Ernest	Boissay	B	65-66	22 janv.	22 janv.
2791	Brument, Ernest	Bosc-Régnier-Boisguilbert	A	151	d°	d°
2792	Delestre Auguste	Penly	A	473 h	d°	d°
2793	Cambour. fils	Ravile-Motteville	B	183	24 janvier	24 janvier
2794	Lefort C	Ottlers-Ecalles	—	—	d°	d°
2795	Mme Vve Gournay	Rouen 94 route de Darnétal	A	44	25 janvier	25 janvier
2796	Fortier Emile	La Crique	A	82	26 janv.	26 janv.
2797	Ducrocq Gustave	La Fontelaye	B	27	27 janvier	27 janvier
2798	Delamare, Charles	Heugleville s/ Scie	D	103	d°	d°
2799	Fossé, Oscar	Bourville la Chapelle	—	386 387	28 janv.	28 janv.
2800	Basset	Cleuville	A	83	d°	d°
2801	Blondel Isidore	St Martin le Gaillard	F	28	31 janv.	31 janv.
2802	Anquetil, Georges	Montreuil-en-Caux	A	55	d°	d°
2803	Guenin Pierre	Vibeuf	B	50	1er févr.	1er févr.
2804	Cosseillon V	Etoutteville l'Aubec	B	261	d°	d°
2805	Eloy Just	Bois l'Evêque	A	135	d°	d°
2806	Julien Auguste	Clères	B	142 F	d°	d°
2807	Tranchepain Jean	Belmesnil	B	533	d°	d°
2808	Lorphelin, Pierre	Auppegard	B	30	d°	d°
2809	Lecointe, Narcisse	Bacqueville	A	401 bis	d°	d°
2810	Mme Vve Leroy Delestre	Envermeu	B	284	1er février	1er février
2811	Ouvry, Jean	Avremesnil	B	17	d°	d°

Mr Pillon Micaël

2°

République Française 2 f. 10 en sus cen. 50

Gruchet St Siméon
Son A N° 43
Pétitionnaire

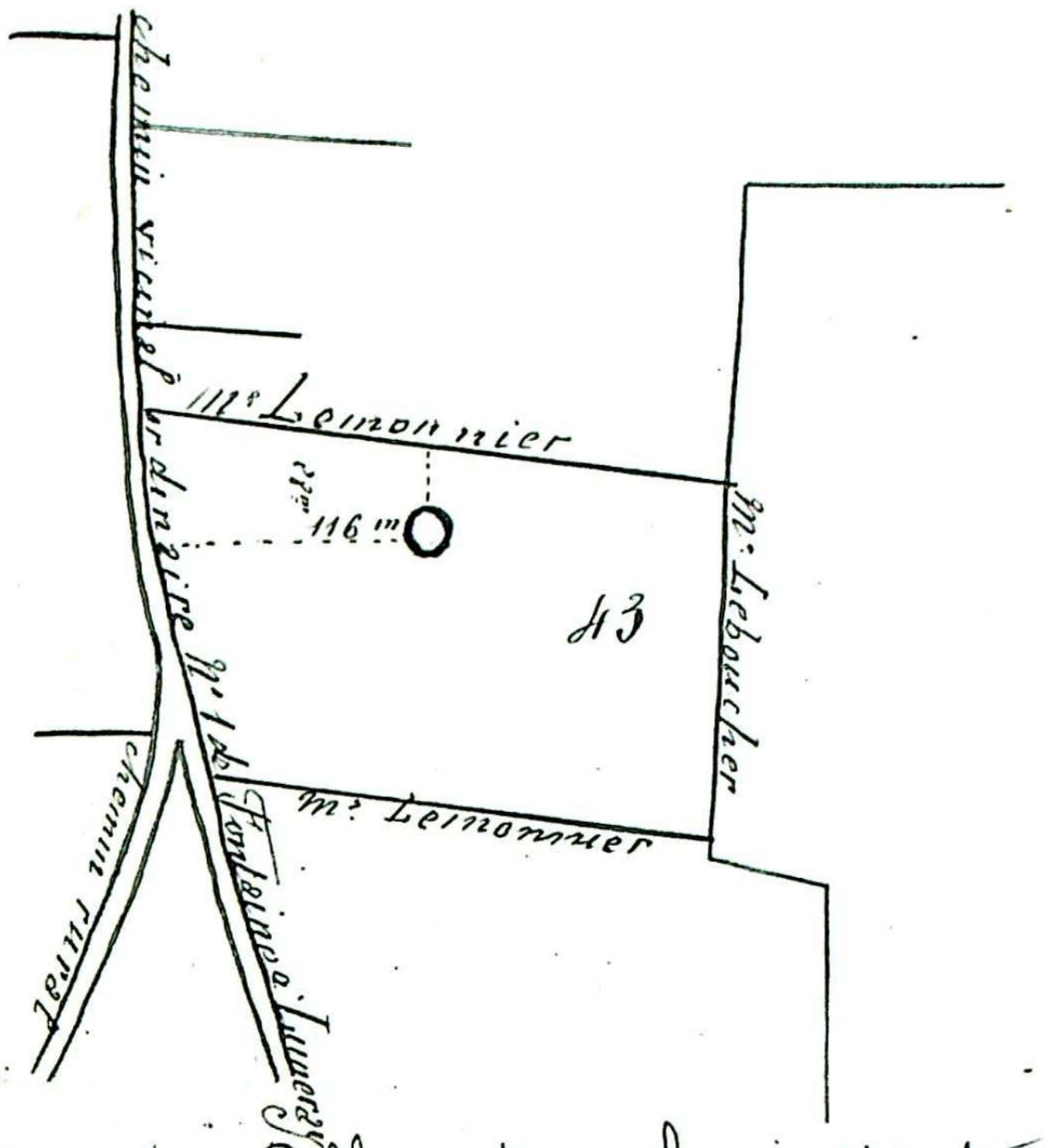

Je soussigné Pillon Micaël, cultivateur, domicilié à Gruchet. Saint. Siméon, ai l'honneur d'informer Monsieur le Maire de la dite commune que je suis dans l'intention de faire ouvrir une marnière avec galerie, dans une pièce de terre ci. dessus désignée qui m'appartient portant le N° 43 du plan cadastral de la Section A située sur le chemin vicinal ordinaire N° 1er de Fontaine. le Dun à Luneray.

La présente déclaration faite ce jour 27 Décembre 1909

à Gruchet. Saint. Siméon, le 27 Décembre 1909

M. Pillon

Reçue à Gruchet. Saint. Siméon, le 27 Décembre 1909

Le Maire

A. Blondel

Indice n° : 76330-013

Indice issu des archives - non visible sur le terrain (localisé et de grandes dimensions - plans)

Localisation

Département : 76 - Seine-Maritime

Commune : Gruchet-Saint-Siméon

Repères locaux

Hameau/Lieu-dit :

Autre (route, chemin...) :

Coordonnées

Système :

Orig. report carto : *Cadastre Napo non corrigé*

x :

y :

Précision :

Type de Report : *Aire limitée*

Contexte

Geomorphologique : *Plateau*

Altitude de la nappe : **50 m**

Source : **Atlas BRGM 2012 - ME**

Source(s) de l'information

Enrichissement du RICS initial :Alise / - / mars 2018

Archives (Cf. fiche(s) détaillée(s) page(s) suivante(s))

Départementales || Réf.: 8S21 | Section: A | Parcelle: 7 | || Date: 08/01/1901 |
Départementales || Réf.: 3E66-55 | Section: A | Parcelle: 43 | || Date: 03/01/1910 |
Communales anciennes || Section: A | Parcelle: 7 | || Date: 03/01/1910 |

Témoignages

Photo aérienne

Terrain

- ☐ Effondrement
- ☐ Affaissement-dépression
- ☐ Zone remblayée
- ☐ Puits
- ☐ Entrée à flanc de coteaux (cavage)
- ☐ Arbre isolé
- ☐ Autre :
- ☐ Aucun

Géométrie :

- ☐ Circulaire — Diamètre (m) # — Profondeur max (m) #
- ☐ Quelconque — Longueur min (m) # — Longueur max (m) #

Observations

Origine probable de l'indice

Type

- ☑ **Carrière souterraine**
- ☐ Carrière à ciel ouvert
- ☐ Carrière type inconnu
- ☐ Karstique (Naturel)
- ☐ Indéterminé
- ☐ Puits à eau

Matière extraite

- ☑ **Marne**
- ☐ Pierre de taille
- ☐ Cailloux
- ☐ Argile
- ☐ Sable

Commentaires

Alise : D'après le plan, H s'agit du polygone A de la section A - Imprécision géographique, conservation d'une zone d'incertitude de de 50m de long et de 10m de large

Indice 76330-013 / Détail document d'archives anciennes

Origine du document

Archives communales

Cote :

Elements extraits

Date du document : 03/01/1910

Type ouvrage :

Déclarant :

Locataire ou fermier :

Propriétaire :

Elements de localisation

Plan de localisation : *Echelle :*

Lieu-dit :

Cadastre de référence : Napoléonien

Référence parcellaire : *Section :* A *Parcelle :* 7

Autre information :

Observations : Alise : D'après des déclarations d'ouverture de carrière du 03/01/1910 et du 08/01/1910 sur la parcelle 7 de la section A du cadastre napoléonien

Elements de dimensionnement déclarés

Plan d'extension : *Echelle :*

Caractéristiques puits : *Profondeur* */ Diamètre* */ Maçonné*

Volume exploité :

Nombre d'étage(s) :

Chambres(s) :

Observations :

Indice 76330-013 / Détail document d'archives anciennes

Origine du document

Archives départementales

Cote : 8S21

Elements extraits

Date du document : 08/01/1901

Type ouvrage :

Déclarant : PILLON Micael

Locataire ou fermier :

Propriétaire :

Elements de localisation

Plan de localisation : *Echelle :*

Lieu-dit :

Cadastre de référence : Napoléonien

Référence parcellaire : *Section :* A *Parcelle :* 7

Autre information :

Observations : Déclaration d'ouverture de carrière // Numéro d'ordre : 2760

Elements de dimensionnement déclarés

Plan d'extension : *Echelle :*

Caractéristiques puits : *Profondeur* */ Diamètre* */ Maçonné*

Volume exploité :

Nombre d'étage(s) :

Chambres(s) :

Observations :

Indice 76330-013 / Détail document d'archives anciennes

Origine du document	*Archives départementales*	
	Cote :	**3E66-55**
Elements extraits	*Date du document :*	**03/01/1910**
	Type ouvrage :	**Marnière souterraine**
	Déclarant :	**Albert SIOUR**
	Locataire ou fermier :	
	Propriétaire :	**M. BIEGEARD**
Elements de localisation	*Plan de localisation :*	**OUI** *Echelle :*
	Lieu-dit :	
	Cadastre de référence :	**Napoléonien**
	Référence parcellaire :	*Section :* **A** *Parcelle :* **43**
	Autre information :	
	Observations :	**Déclaration d'intention d'ouvrir une marnière souterraine/ plan côté / Galeries orientées nord et sud**
Elements de dimensionnement déclarés	*Plan d'extension :*	*Echelle :*
	Caractéristiques puits :	*Profondeur* */ Diamètre* */ Maçonné*
	Volume exploité :	
	Nombre d'étage(s) :	
	Chambres(s) :	
	Observations :	

Mr Sieur Albert

à

Gruchet St Siméon

Sion A N° 7

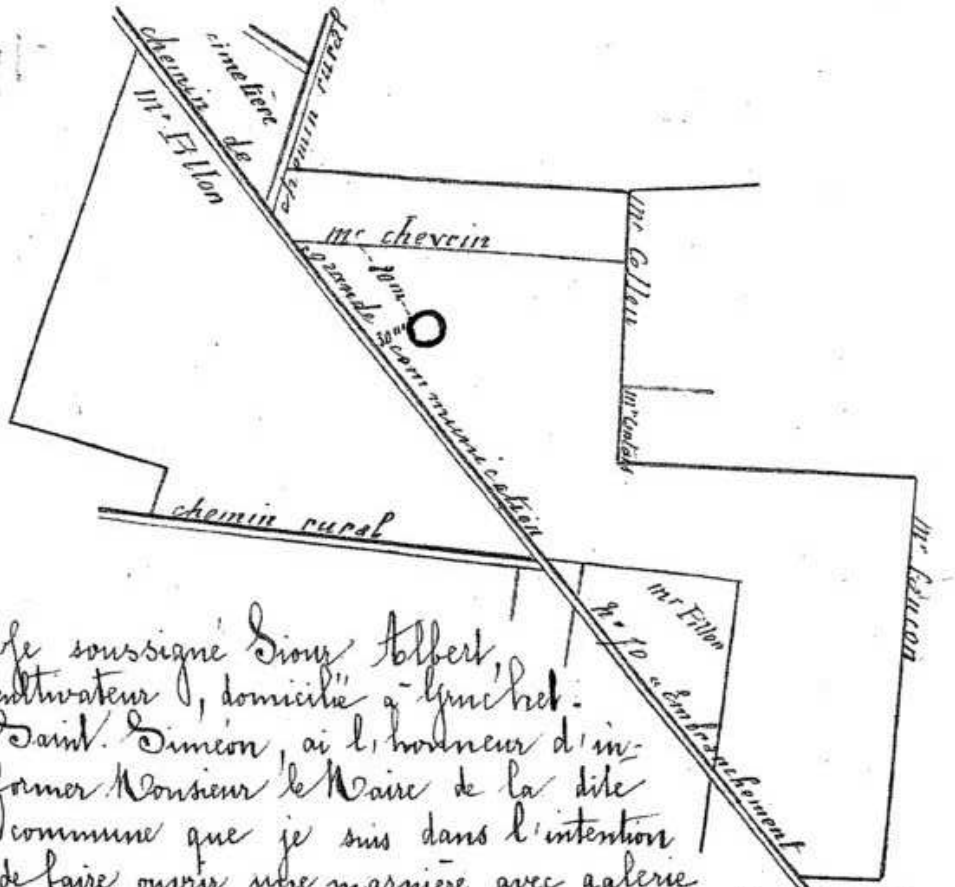

Pétitionnaire

Je soussigné Sieur Albert, cultivateur, domicilié à Gruchet-Saint-Siméon, ai l'honneur d'informer Monsieur le Maire de la dite commune que je suis dans l'intention de faire ouvrir une marnière avec galerie allant du Nord au Sud, dans une pièce de terre ci-dessus désignée que je tiens de Monsieur Siegeard Henri, portant le N° 7 du plan cadastral de la Section A, située sur l'embranchement du chemin de Grande Communication N° 10 de Bany à Arques.

La présente déclaration faite ce jour, trois janvier 1910

Sieur Albert

Reçue à Gruchet Saint Siméon, le six janvier 1910

Le Maire,

A. Blondel

Nos d'ordre.	Nom et prénoms du déclarant.	Commune où a lieu l'exploitation de la carrière.	Section cadastrale.	Numéros du cadastre.	Date de la communication à la Préfecture.	Date de la communication au service des Mines.
2740	Courcelle, Fernand	Lamberville	B	32	29 Déc.	29 Déc.
2741	Vve Philippe	Grigneuseville	A	75	d°	d°
2742	Busche	Varengeville s/ Mer	A	65	d°	d°
2743	Savouray	Sauqueville	A	66 bis	30 Déc.	30 Déc.
2744	Mabire, Louis	Rocquemont	B	485-486 et 44	d°	d°
2745	Pillon, Micaël	Gruchet St Siméon	A	43	31 Déc.	31 Déc.
2746	Suchetet Jean	Bréauté	A	13	d°	d°
2747	Leroy, Frédéric	Ectot - Manneville	B	14	4 Janvier 1910	4 Janvier 1910
2748	Lemercier, Joseph	Ermenouville	A	176	d°	d°
2749	Dufour, Émile	Senneville s/ Fécamp	A	203	d°	d°
2750	Guérillon, Jules	Biville - la - Baignarde	B	349	d°	d°
2751	Prevel, Julien	Varneville - Bretteville	D	60	d°	d°
2752	Constant, Édouard	Bosc - Bordel	E	117 p. et 117 p.	5 Janvier	5 Janvier
2753	Tubeuf, Louis	St Victor l'Abbaye	B	171	d°	d°
2754	Delabarre, Xavier	Grainville s/ Ry	A	279	6 Janvier	6 Janvier
2755	Cordier Vve Florentin	Auzouville s/ Saâne	B	97	d°	d°
2756	Ouvry, Jean	La Gaillarde	C	14 bis	7 Janvier	7 Janvier
2757	Lemarchand, Emmanuel	Auppegard	B	2	d°	d°
2758	Vve Bourel	Auppegard	C	28	d°	d°
2759	Folio, Augustin	Gonneville	B	409	8 Janv.	8 Janvier
2760	Sioux, Albert	Gruchet St Siméon	A	2	d°	d°
2761	Cantais, Pierre	Lammerville	D	10	10 Janvier	10 Janvier
2762	Levasseur, Louis	Estouteville - Écalles	C	19	d°	d°
2763	Avrouin, Onésime	Quincampoix	C	175	11 Janv.	11 Janvier
2764	Frésay, Albert	Eurville	A	1	d°	d°
2765	Villette Henri	Quincampoix	A	80	d°	d°
2766	Flahaut, Jules	Ernemont s/ Buchy	A	27	d°	d°
2767	Campion	Bourville - la - Chapelle	—	114	d°	d°
2768	Leprêtre Paul	La Cerlangue	A	153	12 Janvier	12 Janvier
2769	Bréant, Narcisse	Crasville - la Mallet	A	91	d°	d°
2770	Renault Pascal	Anceaumeville St Victor	A	6	d°	d°
2771	Anquetil, Firmin	Ste Colombe	A	36	d°	d°
2772	Hodan.	Bierville	—	—	13 Janvier	13 Janvier
2773	Charles Célestin	Cropus	—	20	15 Janvier	15 Janvier
2774	Lefort, Edmond	Intraville	—	247	d°	d°
2775	Rée Edmond	Varengeville s/ Mer	C	31	d	d°

Nos d'ordre.	Nom et prénoms du déclarant.	Commune où a lieu l'exploitation de la carrière.	Section cadastrale.	Numéros du cadastre.	Date de la communication à la Préfecture.	Date de la communication au service des Mines.
2776	Lourdet fils	Isneauville	A	223	17 Janvier	17 Janvier
2777	Dufour Louis	Colmesnil	A	117	d°	d°
2778	Hoyer	Auppegard	A	23	18 Janvier	18 Janvier
2779	Lefebvre Paul	Mauconduit	A	226	d°	d°
2780	Lebrun	Manéglise	B	492	19 Janvier	19 Janv.
2781	Benard Pierre	Offranville Aubermesnil	A	252	d°	d°
2782	Goulain Jean	Bacqueville	B	53	d°	d°
2783	Lefebvre Joseph	Belmesnil	A	8	d°	d°
2784	Defrance, Arthur	Les Ifs	A	35	d°	d°
2785	Maillard Georges	St Jacques d'Aliermont	B	358	d°	d°
2786	Boullen, Albert	St Pierre le Vigier	D	25	20 Janvier	20 Janvier
2787	Vve Paul Lefebvre	Bréauté	F	107	d°	d°
2788	Mauduit et Grizaux	Emanville	B	77	21 Janvier	21 Janvier
2789	Jellier, Joseph	Varengeville s/ Mer	C	101	d°	d°
2790	Lecointe Ernest	Boissay	B	65-66	22 Janv.	22 Janv.
2791	Brument, Ernest	Bosc - Régnier - Bosc-Guilbert	A	151	d°	d°
2792	Delestre Auguste	Penly	A	473 b	d°	d°
2793	Cambone, fils	Auzouville - Motteville	B	183	24 Janvier	24 Janvier
2794	Leport C	Ottes - Écalles	—	—	d°	d°
2795	Mme Vve Gournay	Rouen, 94 route de Darnétal	A	44	25 Janvier	25 Janvier
2796	Poitier Émile	La Cerque	A	82	26 Janv.	26 Janv.
2797	Ducrocq Gustave	La Fontelaye	B	27	27 Janvier	27 Janvier
2798	Delamare, Charles	Heugleville s/ Scie	D	103	d°	d°
2799	Fossé, Oscar	Bourville la Chapelle	—	386 387	28 Janv.	28 Janv.
2800	Basset	Cleuville	A	83	d°	d°
2801	Blondel Isidore	St Martin le Gaillard	F	28	31 Janv.	31 Janv.
2802	Anquetil, Georges	Montreuil - en - Caux	A	55	d°	d°
2803	Guemin Pierre	Vibeuf	B	50	1er Févr.	1er Févr.
2804	Capucillon V	Ectot l'Auber	B	261	d°	d°
2805	Eloy Just	Bois l'Évêque	A	135	d°	d°
2806	Julien Auguste	Clères	B	142 p	d°	d°
2807	Tranchepain Jean	Belmesnil	B	533	d°	d°
2808	Lorphelin, Pierre	Auppegard	B	30	d°	d°
2809	Lecomte, Narcisse	Bacqueville	A	401 bis	d°	d°
2810	Mme Vve Leroy Delestre	Envermeu	B	284	1er Février	1er Février
2811	Ouvry, Jean	Avremesnil	B	17	d°	d°

Mr Siour Albert

à

Gruchet. St Siméon.

Sn A N° 7

Pétitionnaire

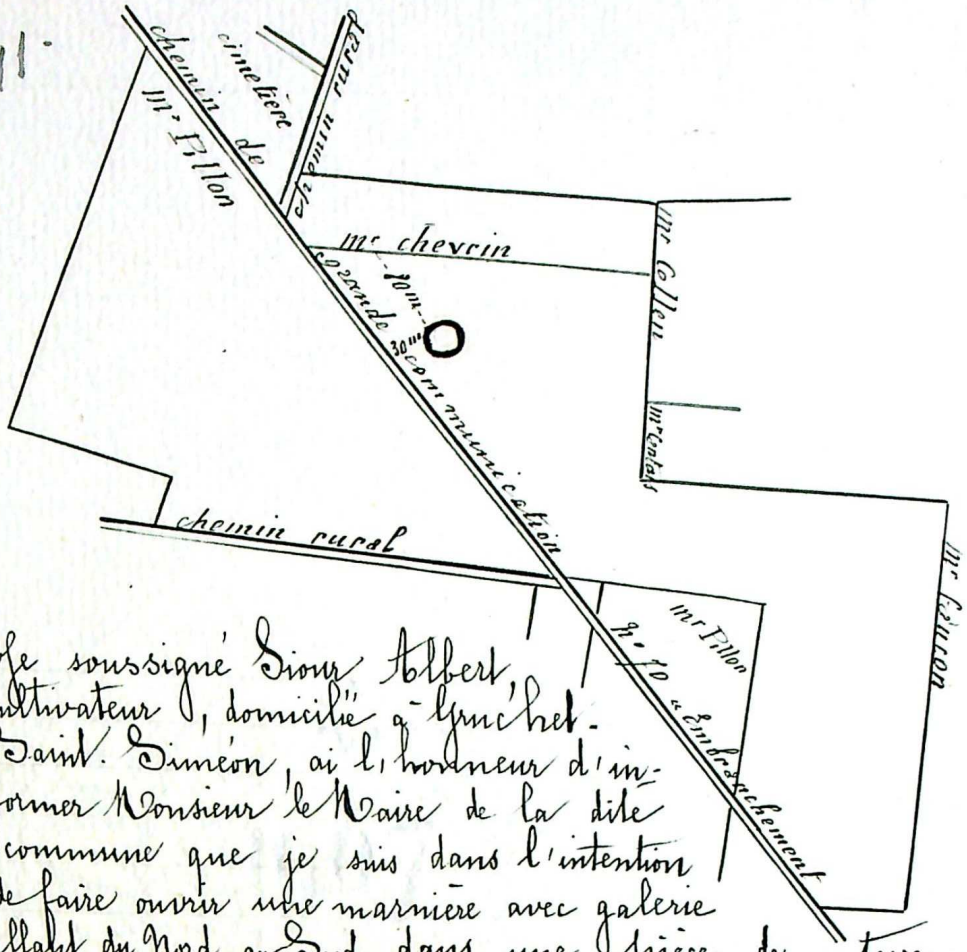

Je soussigné Siour Albert, cultivateur, domicilié à Gruchet-Saint-Siméon, ai l'honneur d'informer Monsieur le Maire de la dite commune que je suis dans l'intention de faire ouvrir une marnière avec galerie allant du Nord au Sud, dans une pièce de terre ci-dessus désignée que je tiens de Monsieur Liégeard Henri, portant le N° 7 du plan cadastral de la Section A, située sur l'embranchement du chemin de Grande Communication N° 70 de Cany à Arques.

La présente déclaration faite ce jour, trois Janvier 1910

Siour Albert

Reçue à Gruchet Saint Siméon, le six Janvier 1910

Le Maire,

A. Blondel

SEINE INFÉRIEURE MAIRIE GRUCHET-St-SIMÉON

Indice n° : 76330-014

Indice levé

Localisation

Département : 76 - Seine-Maritime

Commune : Gruchet-Saint-Siméon

Repères locaux

Hameau/Lieu-dit :

Autre (route, chemin...) :

Coordonnées

Système : *RFG93-CC50*

Orig. report carto : *Cadastre Napo non corrigé*

x : *1 548 804*

y : *9 182 583*

Précision :

Type de Report : *Ponctuel*

Contexte

Geomorphologique : *Plateau*

Altitude de la nappe : **50 m**

Source : **Atlas BRGM 2012 - ME**

Source(s) de l'information

Modification du RICS initial :Alise / - / mars 2018

Archives (Cf. fiche(s) détaillée(s) page(s) suivante(s))

Départementales || Réf.: 8S198 | Section: C | Parcelle: 74 | || Date: 02/12/1920 |
Départementales || Section: B | Parcelle: 74 | ||
Récentes || Auteur: Alise | Réf.: Rapport 2004399 | | Date: 01/05/2020 |
Récentes || Auteur: Mairie | Réf.: Relevé de décision | | Date: 26/05/2020 |

Témoignages

Photo aérienne

Terrain

- ☐ Effondrement
- ☐ Affaissement-dépression
- ☐ Zone remblayée
- ☐ Puits
- ☐ Entrée à flanc de coteaux (cavage)
- ☐ Arbre isolé
- ☐ Autre :
- ☐ Aucun

Géométrie :

- ☐ Circulaire — Diamètre (m) # — Profondeur max (m) #
- ☐ Quelconque — Longueur min (m) # — Longueur max (m) #

Observations

Origine probable de l'indice

Type

- ☐ Carrière souterraine
- ☐ Carrière à ciel ouvert
- ☐ Carrière type inconnu
- ☐ Karstique (Naturel)
- ☐ Indéterminé
- ☐ Puits à eau
- ☑

Matière extraite

- ☐ Marne
- ☐ Pierre de taille
- ☐ Cailloux
- ☐ Argile
- ☐ Sable

Commentaires

Alise : Pas de section C parcelle 74, pas de parcelle 74 sur la section A, la seule parcelle 74 est sur la section B

Explor-e 2024 : si la première partie de l'analyse d'Alise est justifiée, la référence B74 apparaît au final correspondre à une habitation. Au regard des nombreuses modifications des références cadastrales et de l'absence d'éléments factuels pour localiser la parcelle déclarée, ICS levé suite à expertise Alise

Indice 76330-014 / Détail document d'archives récentes

Origine du document

Auteur : **Alise**
Référence : **Rapport 2004399**
Date : **01/05/2020**

Informations extraites

La prise en compte de l'ensemble de ces éléments nous amène donc à conclure que la déclaration d'intention d'ouverture de carrière sur le registre semble correspondre à une erreur de retranscription. Par conséquent, nous proposons de lever cet indice et de supprimer son périmètre de sécurité de 60m.

Elements de localisation

Plan de localisation : *Echelle :*
Lieu-dit :
Autre information :

Elements de dimensionnement

Plan d'extension : *Echelle :*

Remarques

Indice 76330-014 / Détail document d'archives anciennes

Origine du document

Archives départementales
Cote : **8S198**

Elements extraits

Date du document : **02/12/1920**
Type ouvrage :
Déclarant : **Nathan PILLON (?)**
Locataire ou fermier :
Propriétaire :

Elements de localisation

Plan de localisation : *Echelle :*
Lieu-dit :
Cadastre de référence : **Napoléonien**
Référence parcellaire : *Section :* **C** *Parcelle :* **74**
Autre information :
Observations : **D'après une déclaration d'ouverture de carrière du 02/12/1920 sur la parcelle 74 de la section C du cadastre napoléonien // Numéro d'ordre : 5299**

Elements de dimensionnement déclarés

Plan d'extension : *Echelle :*
Caractéristiques puits : *Profondeur* */ Diamètre* */ Maçonné*
Volume exploité :
Nombre d'étage(s) :
Chambres(s) :
Observations :

Indice 76330-014 / Détail document d'archives récentes

Origine du document

Auteur : **Mairie**
Référence : **Relevé de décision**
Date : **26/05/2020**

Informations extraites

Attestation : Au vu du résultat des investigations et la prise en compte de l'ensemble des éléments, l'indice est levé et le périmètre de sécurité de 60 m. est supprimé. (Voir document joint).

Elements de localisation

Plan de localisation : *Echelle :*
Lieu-dit :
Autre information :

Elements de dimensionnement

Plan d'extension : *Echelle :*

Remarques

Indice 76330-014 / Détail document d'archives anciennes

Origine du document	*Archives départementales* *Cote :*
Elements extraits	*Date du document :* *Type ouvrage :* *Déclarant :* *Locataire ou fermier :* *Propriétaire :*
Elements de localisation	*Plan de localisation :* *Echelle :* *Lieu-dit :* *Cadastre de référence :* *Référence parcellaire :* *Section :* **B** *Parcelle :* **74** *Autre information :* *Observations :* **Identification de la nature de la référence B74 sur le cadastre napoléonien : habitation**
Elements de dimensionnement déclarés	*Plan d'extension :* *Echelle :* *Caractéristiques puits :* *Profondeur* */ Diamètre* */ Maçonné* *Volume exploité :* *Nombre d'étage(s) :* *Chambres(s) :* *Observations :*

N° d'ordre	Nom et prénoms du déclarant.	Commune ou a lieu l'exploitation de la carrière.	Section cadastrale.	Numéros du cadastre.	Date de la communication à la Préfecture.	Date de la communication au service des Mines.
5283	Dérais Jules	Yébleron	B	96	24.7.20	9.8.20
5284	Doudement Jules	St Nicolas de la Taille	A	273	29 d°	9 d°
5285	Devaux Léon	Rouen 29 quai France			16 août	8 7bre
5286	Mallon Henri	Alvimare	A	23	17 d	d
5287 5288	Lhomme Louis	Limeray	G	264	10 7bre	10 7bre
5289	D. Leforestier	Bretteville	A	307	23 7bre	23 7bre
5289	Leconte Henri	St Martin le Gaillard	F.	127	29 8	29 d
5290	René Marion	Rouen 11 Rue de Bammeville	A	134	27 7bre	27 7bre
5291	Mme Vve Jourdain	Pleine. Sève	A	28	5 8bre	5 8bre
5292	Affagard Joseph	Lammerville	C	6	4.11.20	4.11.20
5293	Leronde Jacques	Auberrmesnil Beaumais	B	238	20.11.20	23.11.20
5294	Deléris	Gerville			15.11.20	23.11.20
5295	Depresle Eugène	Butot	B	149	26.11.20	27.11.20
5296	Malorier Narcisse	Rocquefort	B	13	29.11.20	29.11.20
5297	Aimable Delamare	Bénesville	C	166	30.11.20	30.11.20
5298	Dubost	St Martin en Campagne	B	1863/1864	1 Xbre 20	1 Xbre 20
5299	Nathan Pillon	Gruchet St Siméon	C	74	2 d°	2 d°
5300	Masure Eugène	Ste Croix sur Buchy	C	47	d	d
5301	Lebourg Gustave	Ambrumesnil	C	49	d	d

N° d'ordre	Nom et prénoms du déclarant.	Commune ou a lieu l'exploitation de la carrière.	Section cadastrale.	Numéros du cadastre.	Date de la communication à la Préfecture.	Date de la communication au service des Mines.
5302	Delamare Paul	Bréville la Baignarde	B	66	3 Xbre	3 Xbre
5303	Etancelin Gustave	Lindebeuf	A	59	d	d
5304	Viandier Léon	Bosc Bérenger		121	4 Xbre	4 Xbre
5305	Michel Jules	St Pierre Bénouville	D	4.5.27.12	7 d°	7 Xbre
5306	Leroux Léonce	Amonville	B	40	d	d
5307	Fercoq Aimable	St Pierre le Viger	C	159	9 Xbre	9 Xbre
5308	Jamet Narcisse	Bosc Bérenger		75	10 Xbre	10 Xbre
5309	Amiot Emile	La Vieux Rue	B	177	11 Xbre	11 Xbre
5310	Léon Malbe	Fresnay le Long	A.E.		d	d
5311	Tailleux	Sauqueville	C	3	d	d
5312	Joseph Pellerillat	Bretteville St Laurent	A	8	14 Xbre	14 Xbre
5313	Manneville	La Chaussée	A	148	d	d
5314	Follet Albert	Ermenouville	A	172	14 Xbre	14 Xbre
5315	Leclerc Louis	Auville la Rivière	B	269	18 Xbre	18 Xbre
5316	Sionv Sénatus	Gruchet St Siméon	C	60	5	5
5317	Antil Henri	Rosay	A	116	21 8	21 8
5318	Baudet Ray	Offranville	A	847	29 Xbre	29 Xbre
5319	Sence	Goderville	C	347	3.1.21	3.1.21

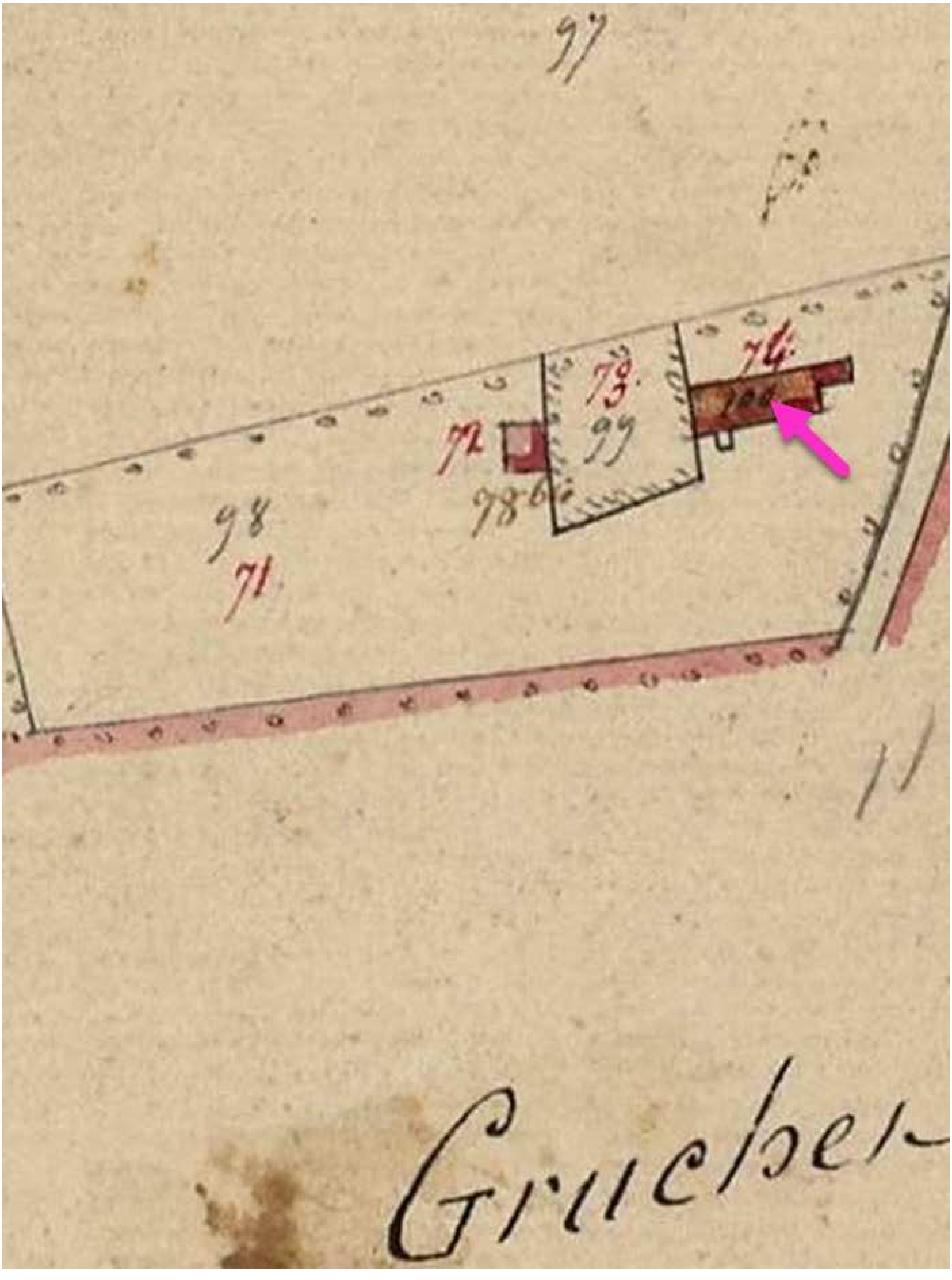
97
73
74
72
99
98
71

Gestion d'indices de cavités souterraines

Expertise bibliographique

Indice de cavité souterraine N° 14

Commune de GRUCHET-SAINT-SIMEON (76)

RAPPORT DE SYNTHESE

Version 0 : Mai 2020

Aff. : ALI/ EXPERTISE/ROUSSEL/GRUCHET_ST_SIMEON/2004399

« Reproduction interdite sans accord d'ALISE.

En tout état de cause, cette reproduction ne pourra être qu'intégrale. »

102 RUE DU BOIS TISON

76160 SAINT-JACQUES-SUR-DARNETAL

TEL: 02 35 61 30 19

FAX: 02 35 66 30 47

www.alise-environnement.fr

SOMMAIRE

1 - PREAMBULE DE L'ETUDE 3
1. CONTEXTE 3
2. OBJECTIF 3

2 - SITUATION GEOGRAPHIQUE 6

3 - ETUDE DE L'INDICE DE CAVITE SOUTERRAINE N° 14 7

4 - CONCLUSION 11

5 - FICHE SYNTHETIQUE 13

LISTE DES FIGURES

Figure 1 : Localisation de l'indice de cavité souterraine n°14 4
Figure 2 : Périmètre de sécurité de l'indice de cavité souterraine n°14 5
Figure 3 : Localisation du site d'étude 6
Figure 4 : Extrait départemental des déclarations d'intentions d'ouverture de carrières 7
Figure 5 : Cadastre napoléonien 9
Figure 6 : Acte notarié 10
Figure 7 : Proposition de lever l'indice de cavité souterraine 14 12

1 - PREAMBULE DE L'ETUDE

1. Contexte

Le Bureau d'Etudes ***ALISE Environnement*** a été missionné par M ROUSSEL pour étudier les paramètres justifiant la localisation de l'indice n° 14 issu du recensement des indices de cavités souterraines de la commune de Gruchet-Saint-Siméon.

L'indice n°14, surfacique, situé sur la parcelle AB 649, est en lien avec une déclaration d'ouverture de carrière souterraine. A ce titre, il génère un périmètre de sécurité de 60m de rayon impactant la propriété de M ROUSSEL située sur la parcelle AB 581.

2. Objectif

L'objectif de cette étude consiste à étudier les paramètres justifiant la localisation de l'indice n°14 et éventuellement à repréciser la localisation de cet indice.

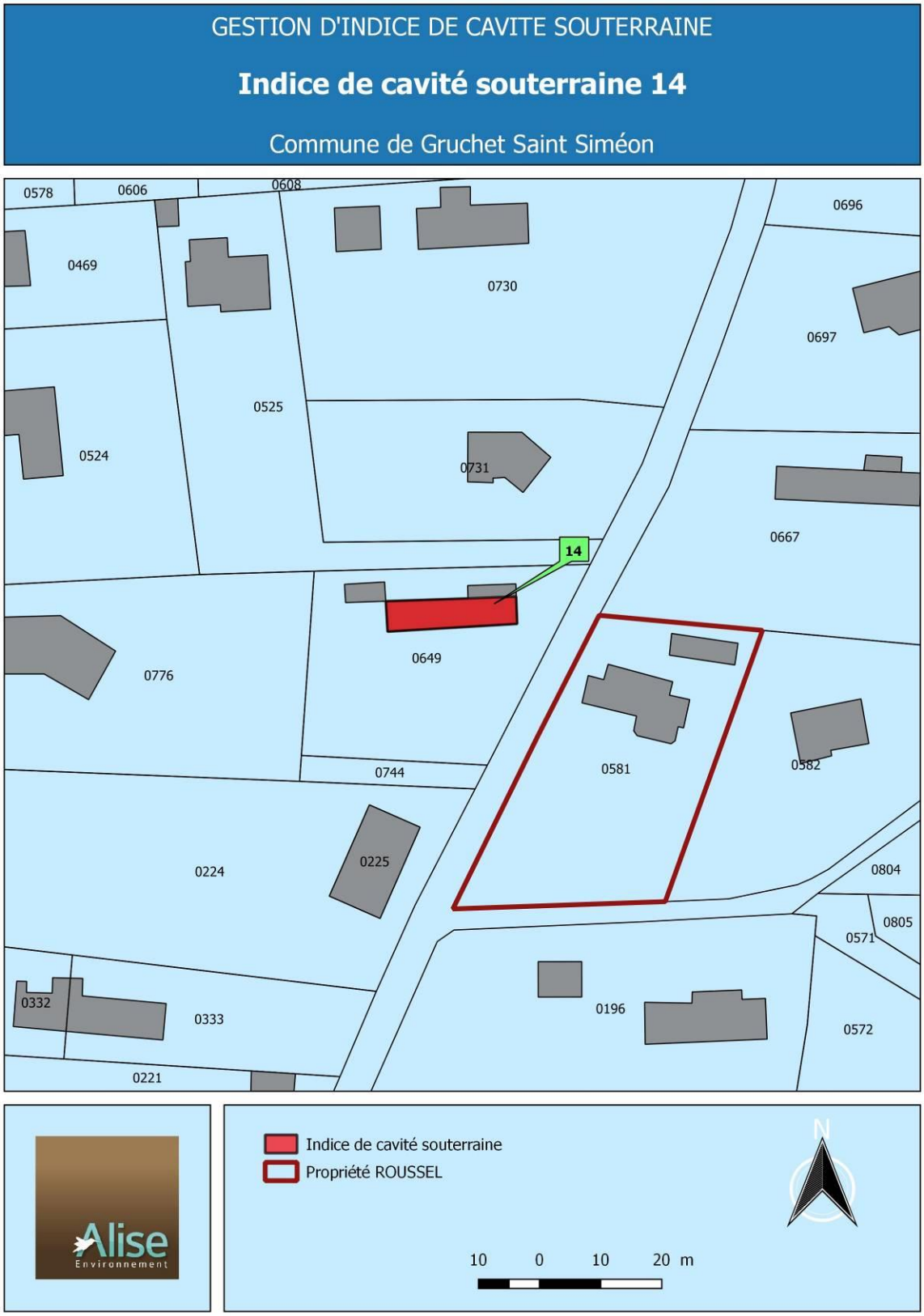

Figure 1 : Localisation de l'indice de cavité souterraine n°14

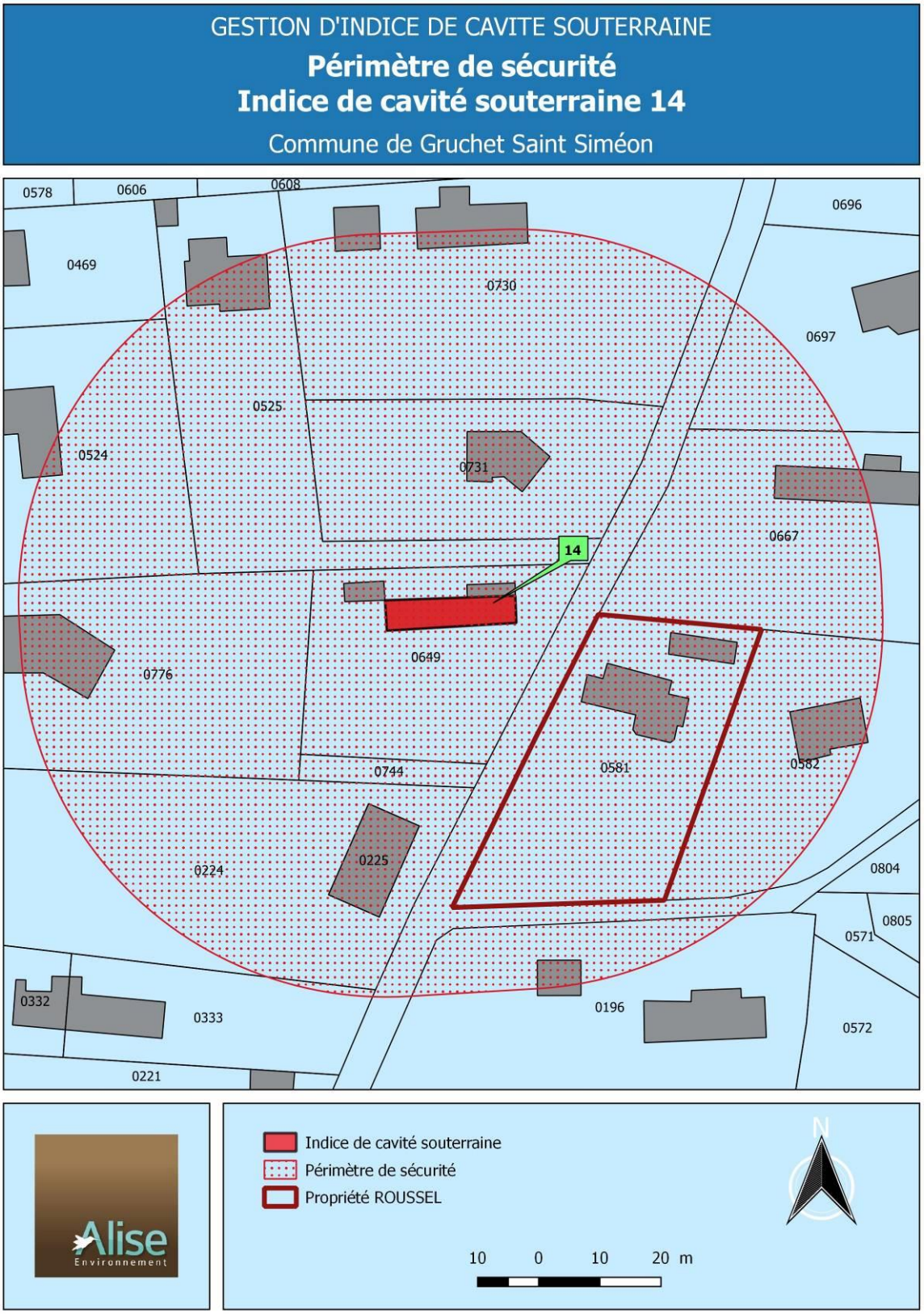

Figure 2 : Périmètre de sécurité de l'indice de cavité souterraine n°14

2 - SITUATION GEOGRAPHIQUE

La commune de Gruchet-Saint-Siméon se situe en Seine-Maritime, sur le plateau crayeux au Sud-Ouest de Dieppe (cf. Figure 3 : Localisation du site d'étude).

Le plan de localisation de l'indice 14 est présenté figure n°1 et celui de son périmètre de sécurité figure n°2.

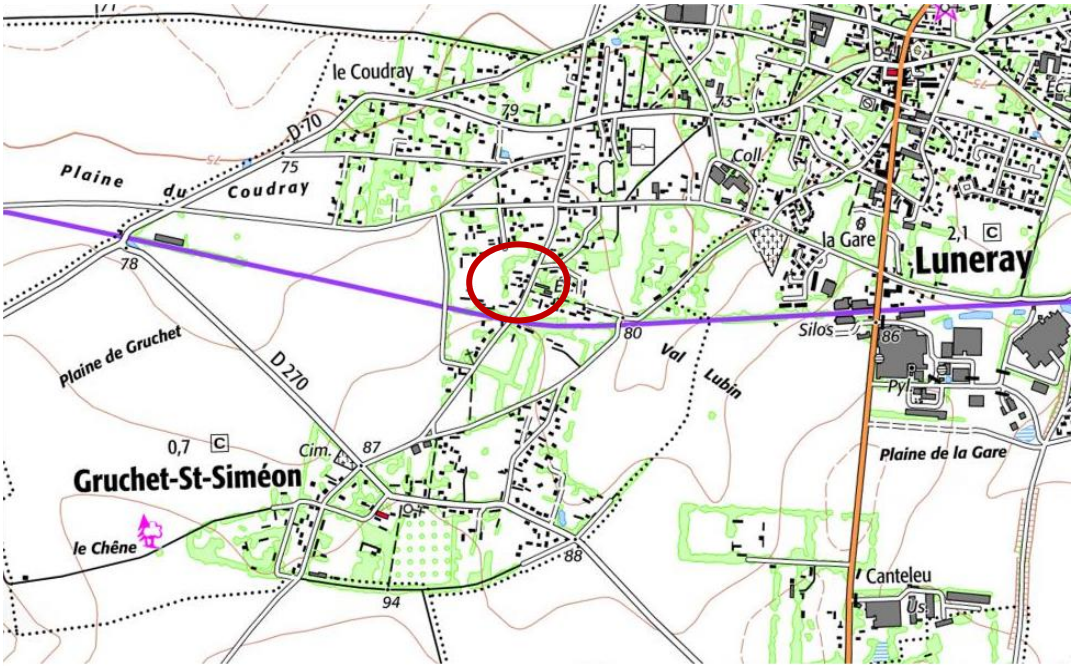

Figure 3 : Localisation du site d'étude

3 - ETUDE DE L'INDICE DE CAVITE SOUTERRAINE N° 14

3.1 - ETUDE DU DOCUMENT SOURCE

L'étude des archives anciennes dont le registre départemental des déclarations d'intentions d'ouvertures de carrières figure dans le recensement des indices de cavités souterraines. La déclaration d'ouverture de carrière initiale et à l'origine de ce registre n'a pas été retrouvée.

Seule, une intention d'ouverture de carrière déclarée le **2 décembre 1920**, sur la parcelle C 74 par Monsieur PILLON Nathan a été isolée.



Figure 4 : Extrait départemental des déclarations d'intentions d'ouverture de carrières

3.2 - LOCALISATION DES INDICES DE L'ARCHIVE

Il s'agit de positionner la parcelle 74 de la section C de l'ancien cadastre napoléonien sur le cadastre actuellement en vigueur par géoréférencement et donc mise à l'échelle.

On constate que le cadastre napoléonien de la commune ne possède pas de section C.

Il existe uniquement 2 sections sur ce cadastre napoléonien :

- La section A correspond au village de Gruchet de l'époque, lors de la création du cadastre en 1809. Celle-ci était divisée en 3 sous-sections nommées polygones A, B et C ;

- Avant 1829, la section B du cadastre napoléonien, correspondait au Hameau du Coudray situé sur la commune de St-Pierre-le-Viger. Cette information concorde d'ailleurs avec les données démographiques de la commune passant de 367 personnes en 1821 à 930 personnes en 1831.

La fusion de deux communes correspond à l'actuelle commune de Gruchet-Saint-Siméon.

L'examen de la section A du cadastre napoléonien et de ses 3 polygones (A, B et C) indique qu'il n'y a pas de parcelle n°74.

Il existe par contre une parcelle n°74 sur la section B du cadastre napoléonien.

Par conséquent, nous pouvons déduire que la parcelle 74 de la commune de Gruchet-Saint-Siméon se situe sur la section B tel que cela figure dans le recensement des indices de cavités souterraines. Cependant, cette parcelle 74 sur la section B correspond à une habitation sur le cadastre napoléonien (voir figure suivante).

Figure 5 : Cadastre napoléonien

Dans le cas évoqué, nous retiendrons que l'ouverture d'une carrière au droit d'un bâti (habitation) est très peu probable.

Les cas rencontrés correspondent généralement à l'ouverture d'un puisard afin de gérer les eaux « grise » de l'habitation, et ces derniers ont quasiment tous été creusés après la seconde guerre mondiale.

3.3 - NOUVELLES INFORMATIONS

Notons également que les déclarations d'intentions d'ouverture de carrière étaient la plupart du temps, enregistrées aux noms des propriétaires, et plus rarement par l'exploitant de la parcelle et/ou le marneron.

Dans le cas présent, Le déclarant de cette intention d'ouverture de carrière en 1920 est M. PILLON.

Grâce aux recherches menées par Maître Vannier (notaire à Offranville) et M Roquigny (agent immobilier à LUNERAY), le propriétaire de la parcelle C 74 en 1920 était Melle LEFEBVRE Marie et non M. PILLON Nathan.

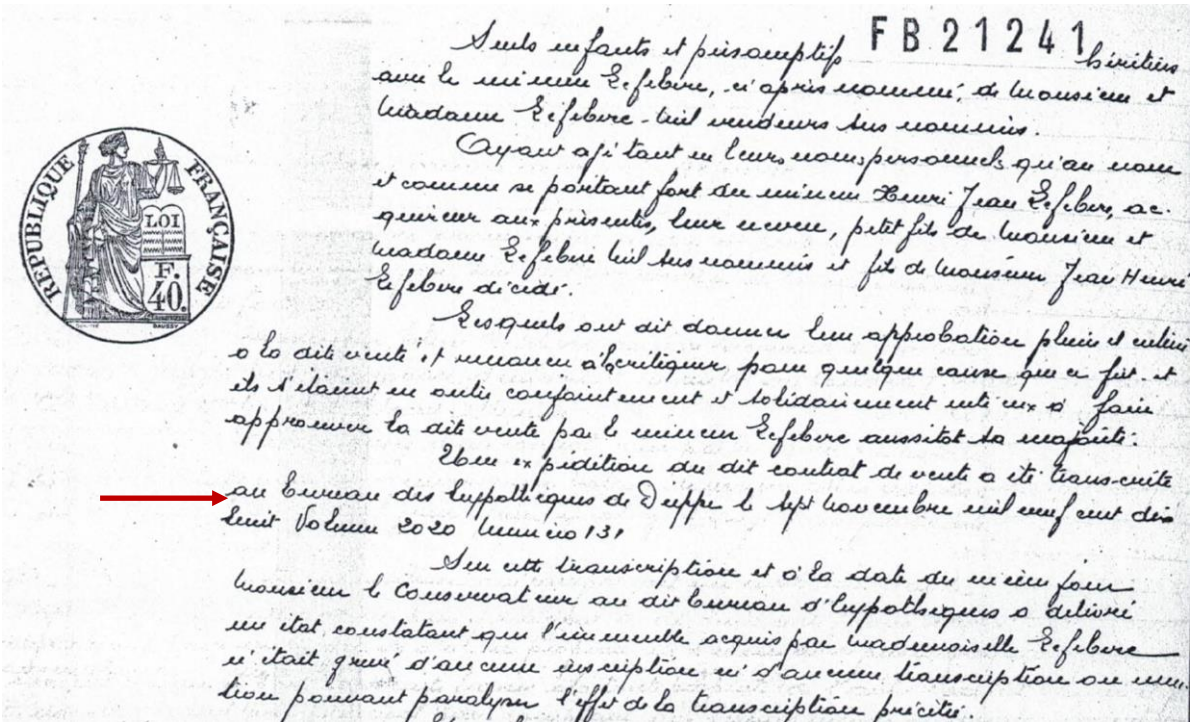
FB 21241

Figure 6 : Acte notarié

4 - CONCLUSION

Le Bureau d'Etudes ***ALISE Environnement*** a été missionné par M ROUSSEL pour étudier les paramètres justifiant la localisation de l'indice n° 14 issu du recensement des indices de cavités souterraines en lien avec une déclaration d'ouverture de carrière souterraine.

L'indice de cavité souterraine n°14 est issu du registre des déclarations d'intention d'ouverture de carrière. Le registre des déclarations d'ouverture de carrière a été produit à partir des déclarations d'ouvertures originelles de carrière non retrouvées pour cet indice. Dans le registre des déclarations de l'époque, une intention d'ouverture de carrière a été déclarée le 2 décembre 1920 sur la parcelle C 74 par un Monsieur Nathan PILLON.

Après étude du cadastre napoléonien, on a constaté qu'il n'existait pas de section C sur le cadastre napoléonien de Gruchet Saint Siméon. L'examen de la section A du cadastre napoléonien composée elle-même de 3 sous-sections (A, B et C) indique qu'il n'existe pas de parcelle 74. L'étude de la section B indique qu'il existe une parcelle 74 mentionnant la présence d'une habitation toujours présente aujourd'hui. Une déclaration d'ouverture d'une marnière en 1920, au droit d'une habitation parait très peu probable. Par ailleurs, on a pu constater, grâce aux recherches menées par Maître Vannier (notaire à Offranville) et M Roquigny (agent immobilier à LUNERAY), que le propriétaire de la parcelle C 74 en 1920 était Melle LEFEBVRE Marie et non M. PILLON Nathan.

La prise en compte de l'ensemble de ces éléments nous amène donc à conclure que la déclaration d'intention d'ouverture de carrière sur le registre semble correspondre à <u>une erreur de retranscription</u>.

Par conséquent, nous proposons de lever cet indice et de supprimer son périmètre de sécurité de 60m (cf. figure ci-après).

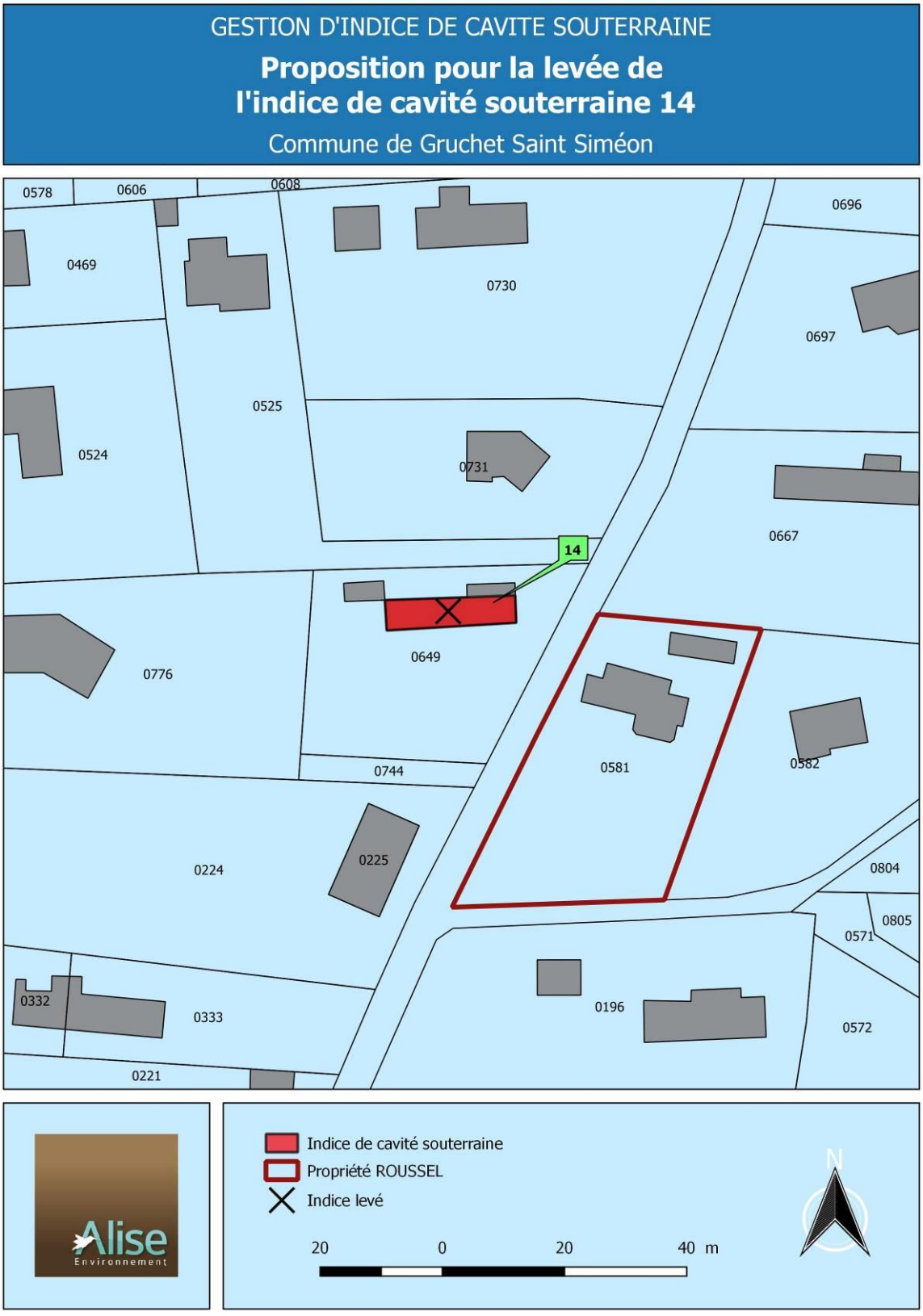

Figure 7 : Proposition de lever l'indice de cavité souterraine 14

5 - FICHE SYNTHETIQUE

Donneur d'ordre :	**M ROUSSEL**
Intervenant :	**SARL ALISE**
Rédacteur :	**M. GIOIA (ALISE)**
	M. LAMARRE (ALISE)
Objectifs :	Etudier et éventuellement repréciser la localisation de l'indice de cavité souterraine n°14.
Commune :	**GRUCHET SAINT SIMEON**
Parcelle de l'indice :	**AB 649**
Résultat de l'étude :	Etude du cadastre napoléonien : - Pas de parcelle C 74 (pas de section C, ni de parcelle 74 sur la section A et ses polygones) ; - Seule une parcelle 74 est située sur la section B ; Les recherches sur les titres de propriétés démontrent que le déclarant de l'intention d'ouverture de carrière de l'époque n'était pas le propriétaire de la parcelle. Probable erreur de retranscription lors de l'écriture sur le registre ; Levée de l'indice n°14 et suppression de son périmètre de sécurité.

RÉPUBLIQUE FRANÇAISE
DÉPARTEMENT DE LA SEINE MARITIME

MAIRIE
DE
GRUCHET-SAINT-SIMÉON

Tél : 02.35.85.33.53

Gruchet Saint Siméon,
Le 26/05/2020

ATTESTATION

Je soussigné, Jean-Christophe DALLE, Maire de la Commune de Gruchet Saint Siméon, valide l'étude réalisée en Mai 2020 par la Société Alise, concernant l'étude des paramètres justifiant la localisation de l'indice n°14 et repréciser la localisation de cet indice.

Au vu du résultat des investigations et la prise en compte de l'ensemble des éléments, l'indice est levé et le périmètre de sécurité de 60 m. est supprimé. (Voir document joint).

Le Maire,
J.C. DALLE

Indice n° : 76330-015

Indice recensé en archive(s) - non visible sur le terrain

Localisation

Département : 76 - Seine-Maritime

Commune : Gruchet-Saint-Siméon

Repères locaux

Hameau/Lieu-dit :

Autre (route, chemin...) :

Coordonnées

Système : *RFG93-CC50*

Orig. report carto : *Cadastre Napo non corrigé*

x : *1 548 563*

y : *9 182 590*

Précision :

Type de Report : *Parcelle*

Contexte

Geomorphologique : *Plateau*

Altitude de la nappe : **50 m**

Source : **Atlas BRGM 2012 - ME**

Source(s) de l'information

Modification du RICS initial :Alise / - / mars 2018

Archives (Cf. fiche(s) détaillée(s) page(s) suivante(s))

Départementales || Réf.: 8S198 | Section: C | Parcelle: 60 | || Date: 18/12/1920 |
Départementales || Section: C | Parcelle: 60 | ||

Témoignages

Photo aérienne

Terrain

- ☐ Effondrement
- ☐ Affaissement-dépression
- ☐ Zone remblayée
- ☐ Puits
- ☐ Entrée à flanc de coteaux (cavage)
- ☐ Arbre isolé
- ☐ Autre :
- ☐ Aucun

Géométrie :

- ☐ Circulaire — Diamètre (m) # — Profondeur max (m) #
- ☐ Quelconque — Longueur min (m) # — Longueur max (m) #

Observations

Origine probable de l'indice

Type

- ☑ Carrière souterraine
- ☐ Carrière à ciel ouvert
- ☐ Carrière type inconnu
- ☐ Karstique (Naturel)
- ☐ Indéterminé
- ☐ Puits à eau

Matière extraite

- ☐ Marne
- ☐ Pierre de taille
- ☐ Cailloux
- ☐ Argile
- ☐ Sable

Commentaires

Alise : Pas de section C parcelle 60, pas de parcelle 60 sur la section A, la seule parcelle 60 est sur ta section B.

Explor-e 2024 : si la première partie de l'analyse d'Alise est justifiée, la référence B60 apparaît au final correspondre à une habitation. Au regard des nombreuses modifications des références cadastrales et de l'absence d'éléments factuels pour localiser la parcelle déclarée, ICS donné pour mémoire sans définition de périmètre de sécurité

Indice 76330-015 / Détail document d'archives anciennes

Origine du document

Archives départementales
Cote : 8S198

Elements extraits

Date du document : 18/12/1920
Type ouvrage :
Déclarant : Sénateur SIOUR
Locataire ou fermier :
Propriétaire :

Elements de localisation

Plan de localisation : *Echelle :*
Lieu-dit :
Cadastre de référence : Napoléonien
Référence parcellaire : *Section :* C *Parcelle :* 60
Autre information :
Observations : D'après une déclaration d'ouverture de carrière du 18/12/1920 sur la parcelle 60 de la section C du cadastre napoléonien // Numéro d'ordre : 5316

Elements de dimensionnement déclarés

Plan d'extension : *Echelle :*
Caractéristiques puits : *Profondeur* */ Diamètre* */ Maçonné*
Volume exploité :
Nombre d'étage(s) :
Chambres(s) :
Observations :

Indice 76330-015 / Détail document d'archives anciennes

Origine du document

Archives départementales
Cote :

Elements extraits

Date du document :
Type ouvrage :
Déclarant :
Locataire ou fermier :
Propriétaire :

Elements de localisation

Plan de localisation : *Echelle :*
Lieu-dit :
Cadastre de référence :
Référence parcellaire : *Section :* C *Parcelle :* 60
Autre information :
Observations : Identification de la nature de la référence C60 sur le cadastre napoléonien : habitation

Elements de dimensionnement déclarés

Plan d'extension : *Echelle :*
Caractéristiques puits : *Profondeur* */ Diamètre* */ Maçonné*
Volume exploité :
Nombre d'étage(s) :
Chambres(s) :
Observations :

Nos d'ordre	Nom et prénoms du déclarant.	Commune ou a lieu l'exploitation de la carrière.	Section cadastrale.	Numéros du cadastre.	Date de la communication à la Préfecture.	Date de la communication au service des Mines.
5283	Débrais Jules	Yébleron	B	96	24.7.20	9.8.20
5284	Doudement Jules	St Nicolas de la Taille	A	273	29 d°	9 d°
5285	Devaux Léon	Rouen 29 Quai France			16 août	8 7bre
5286	Mattor Henri	Alvimare	A	23	17 d	d
5287 5288	Lhomeau Louis	Luneray	G	264	10 7bre	10 7bre
5289	D. Leforestier	Bretteville	A	307	23 7bre	23 7bre
5289	Leconte Henri	St Martin le Gaillard	F.	127	29 8	29 d
5290	René Marion	Rouen 11 Rue de Bammeville	A	134	27 7bre	27 7bre
5291	Mme Vve Jourdain	Pleine Sève	A	28	5 8bre	5 8bre
5292	Affagard Joseph	Lammerville	C	6	4.11.20	4.11.20
5293	Lerond Jacques	Aubermesnil Beaumais	B	238	20.11.20	23.11.20
5294	Debris	Gerville			15.11.20	23.11.20
5295	Depresle Eugène	Butot	B	149	26.11.20	27.11.20
5296	Malcrier Narcisse	Rocquefort	B	13	29.11.20	29.11.20
5297	Aimable Delamare	Bénesville	C	166	30.11.20	30.11.20
5298	Dubost	St Martin en Campagne	B	1863/1864	1 Xbre 20	1 Xbre 20
5299	Nathan Pillon	Gruchet St Siméon	C	74	2 d°	2 d°
5300	Masure Eugène	Ste Croix sur Buchy	C	47	d	d
5301	Lebourg Gustave	Ambrumesnil	C	49	d	d

Nos d'ordre	Nom et prénoms du déclarant.	Commune ou a lieu l'exploitation de la carrière.	Section cadastrale.	Numéros du cadastre.	Date de la communication à la Préfecture.	Date de la communication au service des Mines.
5302	Delamare Paul	Biville la Baignarde	B	66	3 Xbre	3 Xbre
5303	Etancelin Gustave	Lindebeuf	A	59	d	d
5304	Viandier Léon	Bosc-Bérenger		121	4 Xbre	4 Xbre
5305	Michel Jules	St Pierre Bénouville	D	4.5.27.10	7 d°	7 Xbre
5306	Leroux Léonce	Omonville	B	40	d	d
5307	Fercoq Aimable	St Pierre le Viger	C	159	9 Xbre	9 Xbre
5308	Jamet Narcisse	Bosc-Bérenger		75	10 Xbre	10 Xbre
5309	Anriot Emile	La Vieux Rue	B	177	11 Xbre	11 Xbre
5310	Léon Malte	Fresnay le Long	H.E.		d	d
5311	Tailleux	Sauqueville	C	3	d	d
5312	Joseph Pellevillain	Bretteville St Laurent	A	8	14 Xbre	14 Xbre
5313	Manneville	La Chaussée	A	148	d	d
5314	Follet Albert	Ermenouville	A	172	14 Xbre	14 Xbre
5315	Leclerc Louis	Ouville la Rivière	B	269	18 Xbre	18 Xbre
5316	Sionv Sénateur	Gruchet St Siméon	C	60	d	d
5317	Antil Henri	Rosay	A	116	21 Xbre	21 Xbre
5318	Baudet Ray	Offranville	A	847	29 Xbre	29 Xbre
5319	Sence	Goderville	C	347	3.1.21	3.1.21

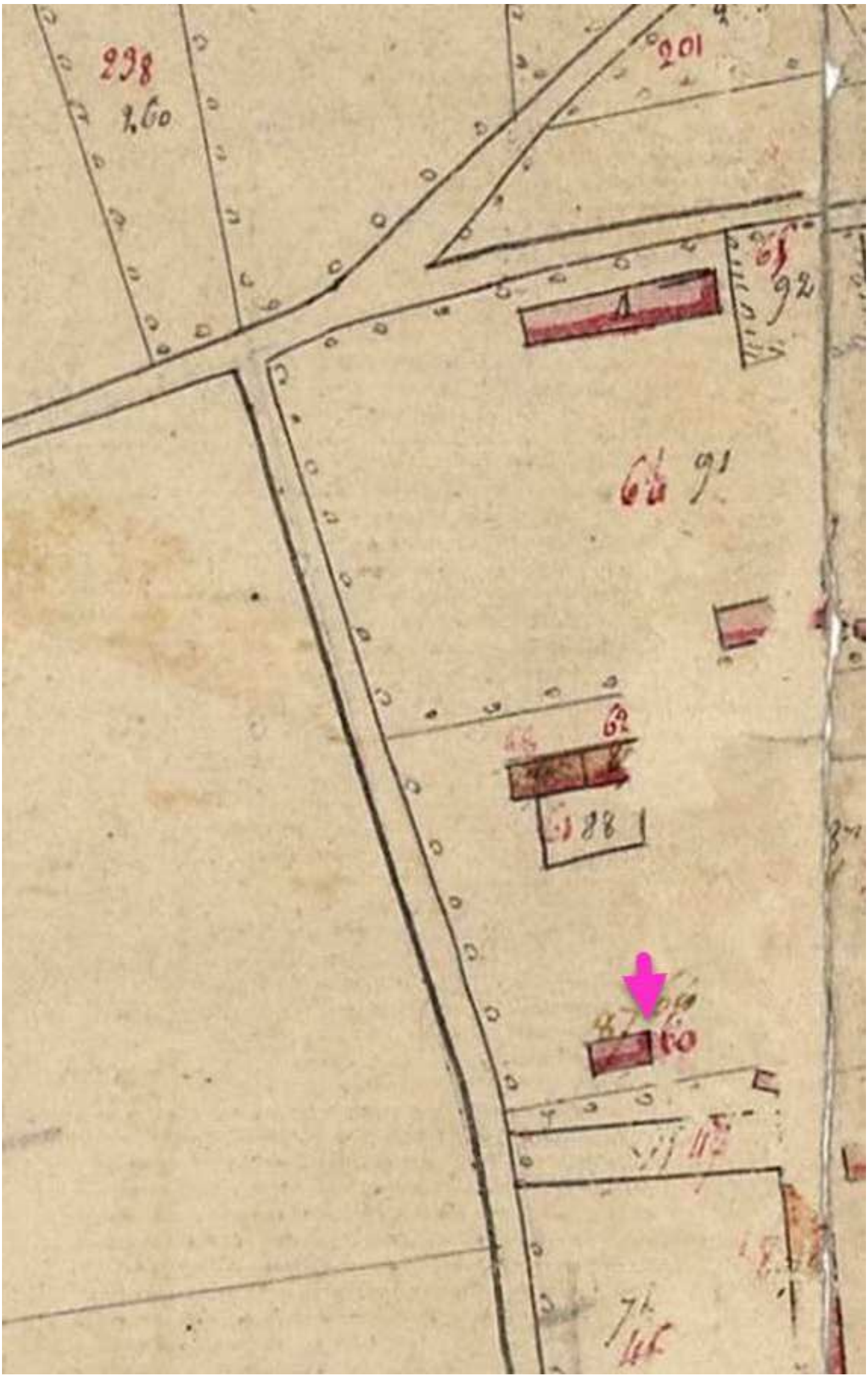
238
201
92
91
62
88
60

Indice n° : 76330-016

Indice issu des archives - sans localisation précise (parcelle "napoléonienne")

Localisation

Département : 76 - Seine-Maritime

Commune : Gruchet-Saint-Siméon

Repères locaux

Hameau/Lieu-dit :

Autre (route, chemin...) :

Coordonnées

Système :

Orig. report carto : *Cadastre Napo non corrigé*

x :

y :

Précision :

Type de Report : *Parcelle*

Contexte

Geomorphologique : *Plateau*

Altitude de la nappe : **50 m**

Source : **Atlas BRGM 2012 - ME**

Source(s) de l'information

Enrichissement du RICS initial :Alise / - / mars 2018

Archives (Cf. fiche(s) détaillée(s) page(s) suivante(s))

Départementales || Réf.: 8S198 | Section: C | Parcelle: 7 | || Date: 19/12/1921 |
Récentes || Auteur: For&tec | Réf.: Rapport F76330/1 verrsion A | | Date: 10/02/2016 |

Témoignages

Photo aérienne

Terrain

- ☐ Effondrement
- ☐ Affaissement-dépression
- ☐ Zone remblayée
- ☐ Puits
- ☐ Entrée à flanc de coteaux (cavage)
- ☐ Arbre isolé
- ☐ Autre :
- ☐ Aucun

Géométrie :

- ☐ Circulaire — Diamètre (m) # — Profondeur max (m) #
- ☐ Quelconque — Longueur min (m) # — Longueur max (m) #

Observations

Origine probable de l'indice

Type

- ☑ Carrière souterraine
- ☐ Carrière à ciel ouvert
- ☐ Carrière type inconnu
- ☐ Karstique (Naturel)
- ☐ Indéterminé
- ☐ Puits à eau

Matière extraite

- ☐ Marne
- ☐ Pierre de taille
- ☐ Cailloux
- ☐ Argile
- ☐ Sable

Commentaires

Alise : Pas de section C, conservation du polygone C

Indice 76330-016 / Détail document d'archives récentes

Origine du document	*Auteur :*	**For&tec**
	Référence :	**Rapport F76330/1 verrsion A**
	Date :	**10/02/2016**
Informations extraites	**Recherche d'indices de cavités souterraines en amont d'un projet de lotissement**	
Elements de localisation	*Plan de localisation :*	*Echelle :*
	Lieu-dit :	
	Autre information :	
Elements de dimensionnement	*Plan d'extension :*	*Echelle :*
Remarques		

Indice 76330-016 / Détail document d'archives anciennes

Origine du document	***Archives départementales***			
	Cote :	**8S198**		
Elements extraits	*Date du document :*	**19/12/1921**		
	Type ouvrage :			
	Déclarant :	**Cyrus FOLLENFANT**		
	Locataire ou fermier :			
	Propriétaire :			
Elements de localisation	*Plan de localisation :*			*Echelle :*
	Lieu-dit :			
	Cadastre de référence :	**Napoléonien**		
	Référence parcellaire :	*Section :* **C**	*Parcelle :* **7**	
	Autre information :			
	Observations :	**Déclaration d'ouverture de carrière // Numéro d'ordre : 5402**		
Elements de dimensionnement déclarés	*Plan d'extension :*			*Echelle :*
	Caractéristiques puits :	*Profondeur*	*/ Diamètre*	*/ Maçonné*
	Volume exploité :			
	Nombre d'étage(s) :			
	Chambres(s) :			
	Observations :			

1921

Nos d'ordre	Nom et prénoms du déclarant.	Commune ou a lieu l'exploitation de la carrière.	Section cadastrale.	Numéros du cadastre.	Date de la communication à la Préfecture.	Date de la communication au service des Mines.
5391	Lieury Henri, cultivateur	St Pierre le Vieux	C	3	29 nov. 21	30 nov. 21
5392	Monville Charlemagne	Theroulldeville	A	394	1er 12. 21	7 - 12 - 21
5393	Batel Achille	Offranville	D	185	3 - 12 - 21	3 - 12 - 21
5394	Gallet Marcel	St Pierre le Vieux	C	342	8 - 12. 21	8 - 12. 21
5395	Robert Lecoeur (Mesnil Renel)	La Neuville Champ d'Oisel	A	242	9 - 12. 21	9. 12. 21
5396	Bourgeaux Louis	St Maclou de Folleville	C	44	3 - 12. 21	10 - 12. 21
5397	Vve Etancelin Joseph	Offranville	C	438	10 - 12. 21	12 - 12 - 21
5398	Lelaque Alexandre	Bertreville St Ouen	A	43	13 - 12. 21	13 - 12. 21
5399	Cornu Jules	Hainville Crevon	D	13	14 - 12. 21	14 - 12 - 21
5400	Mulder Alphonse	Oissel	C	1331. 1332 1333 - 34 - 35	16 - 12 - 21	16 - 12 - 21
	"	"	C	10	"	"
			C	38	"	"
5401	Hue François	Avremesnil	B	5	19 - 12. 21	19 - 12. 21
5402	Follenfant Cyrus	Gruchet St Siméon	C	7	19 - 12. 21	19 - 12. 21
5403	Fécamp Albert	Ouville la Rivière	B	84	21 - 12 - 21	21. 12. 21
5404	Vve Depuydt	St Saëns	B	26	21. 12. 21	21. 12. 21
5405	Letellier Fernand	Offranville	D	277	22 - 12. 21	23 - 12. 21
5406	Oper Gabriel	Auppegard	C	33	27 - 12. 21	27 - 12. 21
5407	Dulost Victorien	St Martin en Campagne	A	235 - 6 - 7	5 - 1. 22	6 - 1. 22

1922

Nos d'ordre	Nom et prénoms du déclarant.	Commune ou a lieu l'exploitation de la carrière.	Section cadastrale.	Numéros du cadastre.	Date de la communication à la Préfecture.	Date de la communication au service des Mines.
5408	Vve Louillard Albert	Offranville	A	322	2 - 1 - 22	9. 1. 22
5409	Lantais Pierre	Gruchet St Siméon	C	93	5 - 1. 22	9 - 1. 22
5410	Bagot L.	Bertreville St Ouen	A	125	12. 1. 22	13. 1. 22
5411	Maurisse Jules (à Limésy)	St Pierre le Viger	C	76	17. 1. 22	17. 1. 22
5412	Lecoq Albert	St Aubin le Cauf	A	11	18 - 1 - 22	18. 1. 22
5413	Delarue Alexandre	Bosc le Hard	C	155	18 - 1. 22	25 - 1. 22
5414	Dupuis Roger fils	Offranville	C	17	28 - 1. 22	31. 1. 22
5415	Gautier à Montivilliers	Grainville Ymauville	A	208	19. 1. 22	3 - 2 - 22
5416	Catherine Eugène à Bolbec	Houquetot	B	62	16 - 1. 22	3. 2. 22
5417	LetourneL	Sanquerville	A	45	30 - 1. 22	3 - 2 - 22
5418	Fréville Gustave à Silettes	Monville	A	14 2	12. 1 - 22	6 - 2. 22
5419	Lemarchand E. cultr.	Auppegard	B	28	9 - 2. 22	10. 2. 22
5420	Bourdain Paul	Criquetot s/ Ouville	A	271	8. 2. 22	11. 2. 22
5421	Vve Leménager à Hélamare	St Nicolas de la Taille	A	116 - 115	2. 2. 22	13. 2. 22
5422	Vaudry Elysée	Cuverville en Caux	A	15	9 - 2. 22	14. 2. 22
5423	Girot à Dieville	Longueuie	C	85	11. 2. 22	20. 2. 22
5424	Bézirard Auguste	Sévis		211	14. 2. 22	21. 2. 22
5425	Wattier Emile	Perly	A	159	28. 2.	1er mars

RAPPORT D'EXPERTISE GEOLOGIQUE

for&tec

11 Avenue de l'Industrie
76190 YVETOT
STE MARIE DES CHAMPS

Tél. : 02 35 95 99 61
Fax : 02 35 95 99 65

contact@for-et-tec.fr
www.for-et-tec.fr

SIRET : 499 341 725 00012
SAS au capital de 40 000 €

Monsieur GARDEUR Thierry

Commune de GRUCHET-SAINT-SIMÉON

Recherche d'indices de cavités souterraines

F76330/1 - Version A du 10 février 2016

Monsieur GARDEUR Thierry

Commune de GRUCHET-SAINT-SIMÉON - Investigations géologiques

Expertise géologique (recherche d'indices de cavités souterraines)

Etabli par :

for&tec

11, avenue de l'Industrie
76190 SAINTE-MARIE-DES-CHAMPS

tél. 02.35.95.99.61 – fax 02.35.95.99.65
contact@for-et-tec.fr

Désignation du document	N° document
Rapport	FF76330/1 - Version A

Auteur(s)	Milène BENARD - Ingénieur Géologue
Document	G:\Opera\OPE76500\76532\7\Documents\76532-7- Rapport.doc

1

	Date :	Par :	Visa :
Auto-contrôlé	09/02/20164	Milène BENARD - Ingénieur Géologue	
Vérifié	09/02/2016	Emmanuel SAILLARD - Ingénieur Géologue	
Approuvé	10/02/2016	Gilles WAYERE - Directeur Associé	

Version	Date	Nature des modifications	Pages concernées
A	10 février 2016		

Sommaire

1 CONTEXTE & OBJECTIFS 1
1.1 Contexte 1
1.2 Objectifs 1
2 RECAPITULATIF DE LA MISSION 2
3 EXPERTISE 3
3.1 Visite sur le terrain et commentaires 3
3.2 Informations d'archives 3
3.3 Examen des photographies aériennes 4
4 CONCLUSION 5

Table des illustrations

Liste des annexes

Annexe 1	: Localisation de la zone d'étude	1
Annexe 2	: Localisation du projet de Monsieur GARDEUR	1
Annexe 3	: Clichés de la visite de terrain	3
Annexe 4	: Copie du témoignage du 29/04/2009	3
Annexe 5	: Plan récapitulatif des indices découverts	5

Liste des tableaux

Tableau 1	: Tableau récapitulatif des déclarations d'ouverture de carrière au niveau du projet et à moins de 60mètres	3

1

Contexte & Objectifs

1.1 Contexte

Monsieur GARDEUR Thierry envisage l'acquisition d'une partie de la parcelle 259 section AC de la commune de GRUCHET-SAINT-SIMÉON afin de réaliser un lotissement.

Cette commune n'a pas encore réalisé de *Recensement des Indices de Cavités Souterraines*. Monsieur GARDEUR souhaite vérifier s'il existe de tels indices pouvant générer un risque et/ou un périmètre de sécurité au droit de l'emprise à acquérir.

Annexe 1 : Localisation de la zone d'étude

Annexe 2 : Localisation du projet de Monsieur GARDEUR

1.2 Objectifs

A la demande de Monsieur GARDEUR Thierry, le bureau d'études ***for&tec*** est intervenu afin de vérifier la présence d'indices de cavités souterraines au niveau du projet ainsi que dans un périmètre de 60 mètres autour.

2

Récapitulatif de la mission

Les archives départementales de la Seine-Maritime mettent à disposition les registres de déclaration de carrières de la préfecture de Seine Maritime ainsi que certaines archives communales. Certains éléments concernant l'entretien des routes du département sont également disponibles.

Certaines communes peuvent également disposer d'informations dans leurs archives ou collectées au fur et à mesure des communications faites par les riverains ou des constats d'effondrements recensés.

Les services de l'IGN (Institut Géographique National) peuvent nous fournir les couples de clichés réalisés en 1947, 1952, 1961, 1973, 1978, 1985, 1989, 1993, 1994 et 1999, soit 10 campagnes réparties sur une période de 52 ans. Selon les communes, les photographies aériennes de 1920 sont également disponibles.

Sur cette base, la mission confiée à la société ***for&tec*** a été décomposée selon les phases suivantes :

- Phase 1 : visite de terrain ;
- Phase 2 : enquête bibliographique auprès des archives départementales et de la Mairie de GRUCHET-SAINT-SIMÉON ;
- Phase 3 : calage du cadastre napoléonien et localisation des parcelles impactées ;
- Phase 4 : enquête auprès des riverains ;
- Phase 5 : Examen stéréoscopique de cinq campagnes de photographies aériennes (clichés IGN) ;
- Phase 6 : Rapport de synthèse.

3

Expertise

3.1 Visite sur le terrain et commentaires

La visite sur le terrain a été réalisée le jeudi 17 décembre 2015. Aucune trace d'affaissement ou d'effondrement, ni de remblaiement n'a été observée (Cf. annexe 3).

Annexe 3 : Clichés de la visite de terrain

3.2 Informations d'archives

Les informations disponibles aux archives départementales mentionnent plusieurs exploitations souterraines (Cf. tableau n°1 et annexe 5) :

- Une au niveau d'une partie du projet ;
- Une à moins de 60 mètres.

Tableau 1 : Tableau récapitulatif des déclarations d'ouverture de carrière au niveau du projet et à moins de 60mètres

Archives (cote)	Déclarant	parcelle	Date de déclaration
8S21[2MI1433]	Follenfant Cyrus	C7	19/12/1921
8S21[2MI1433]	Blondel André	C23	03/12/1930

De plus, les archives communales et celles de la DDTM font mention d'une marnière dans la propriété BUREL, d'après un témoignage fait en Mairie le 29/04/2009 (Cf. annexe 4).

Annexe 4 : Copie du témoignage du 29/04/2009

3.3 Examen des photographies aériennes

Les missions de 1947, 1957 et 1999 ainsi que les orthophotos de 2003 ont été étudiées.

Aucune trace d'anomalie (arbre isolé, affaissement, effondrement...) n'a été relevée.

3.4 Enquête auprès des riverains

Un formulaire d'enquête a été envoyé aux riverains le 14 décembre 2015 afin de collecter toute information relative à l'existence éventuelle de cavité(s) souterraine(s) dans le voisinage.

Trois de ces formulaires nous ont été retournés. Deux d'entre eux ne font état d'aucune information connue par le témoignant sur l'éventuelle présence d'une cavité souterraine. Le troisième témoignage fait état « d'un affaissement de terre (marnière) qui avait eu lieu à côté du compteur [à eau] », qui s'est produit en 2009.

Ce mouvement de terrain est à rapprocher de celui qui a été déclaré en Mairie le 29/04/2009.

4

Conclusion

Monsieur GARDEUR Thierry projette de faire l'acquisition d'une partie de la parcelle 259 section AC de la commune de GRUCHET-SAINT-SIMÉON afin de réaliser un lotissement.

Le but de la présente mission est de vérifier la présence d'indices au niveau du projet ainsi que 60 mètres autour.

Au vu des éléments recueillis au cours de cette étude, plusieurs indices sont localisés au niveau du projet de Monsieur GARDEUR, ainsi que 60 mètres autour (Cf. annexe 5) :

- Une déclaration d'ouverture de carrière sur une partie du projet (ancienne parcelle C23) ;
- Une déclaration d'ouverture de carrière (ancienne parcelle C7) à moins de 60 mètres du projet.

Annexe 5 : Plan récapitulatif des indices découverts

D'après ces éléments, la marnière ayant fait l'objet d'un témoignage en 2009 peut correspondre à celle déclarée en 1930 par Monsieur BLONDEL dans l'ancienne parcelle C23. Une fois la présence de cette marnière confirmée, elle pourra être rapprochée de la déclaration faite en 1930 permettant la levée de la parcelle napoléonienne C23.

Annexe 1

Localisation de la zone d'étude

Monsieur GARDEUR Thierry

Expertise géologique (recherche d'indices de cavités soouterraines)

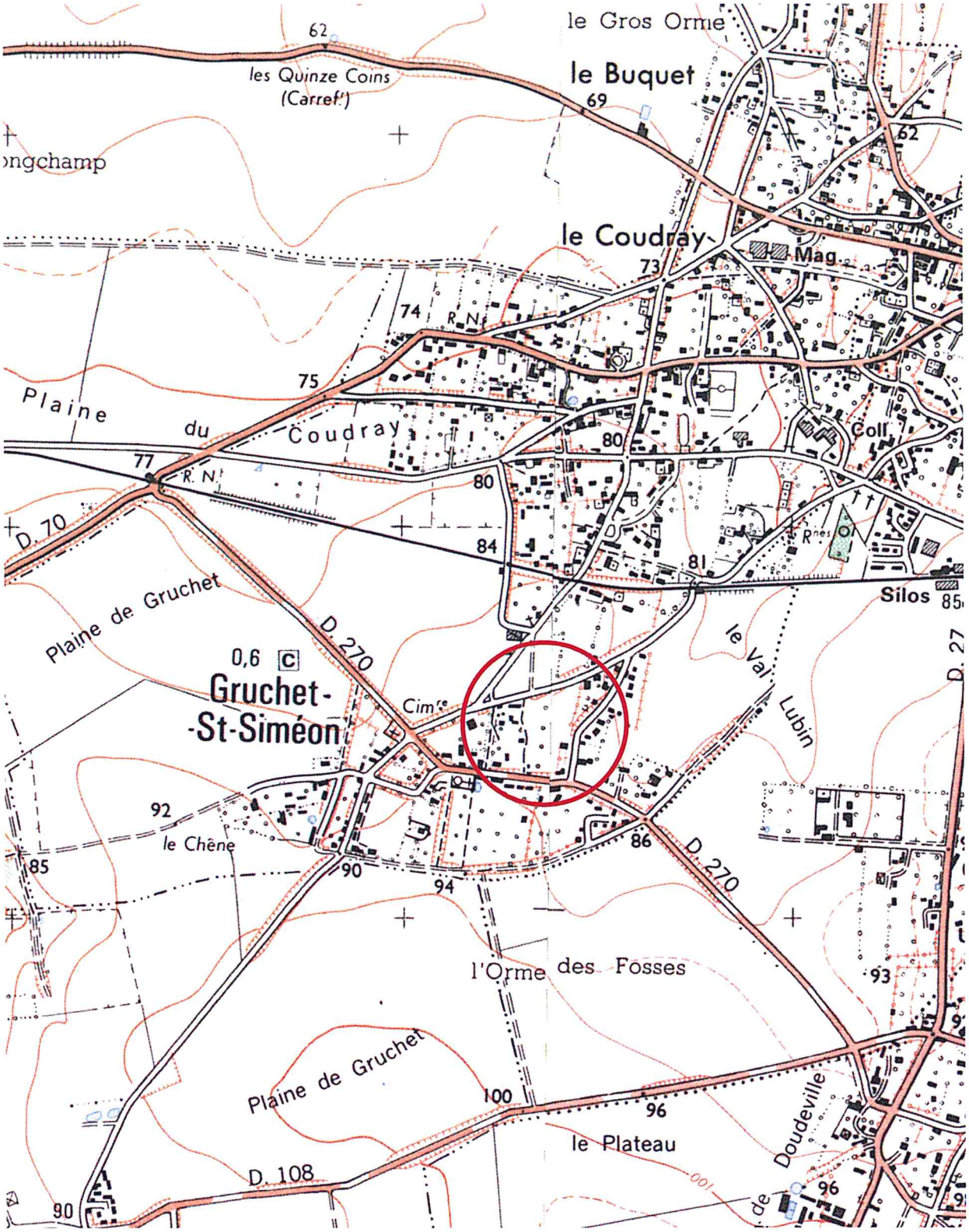

Echelle : 1/15 000

Plan de localisation de la zone d'étude

Version A | Date février 2016 | Auteur MB

Opé. F76330/1 - annexe 1

Annexe 2

Localisation du projet de Monsieur GARDEUR Thierry

Monsieur GARDEUR Thierry

Expertise géologique (recherche d'indices de cavités souterraines)

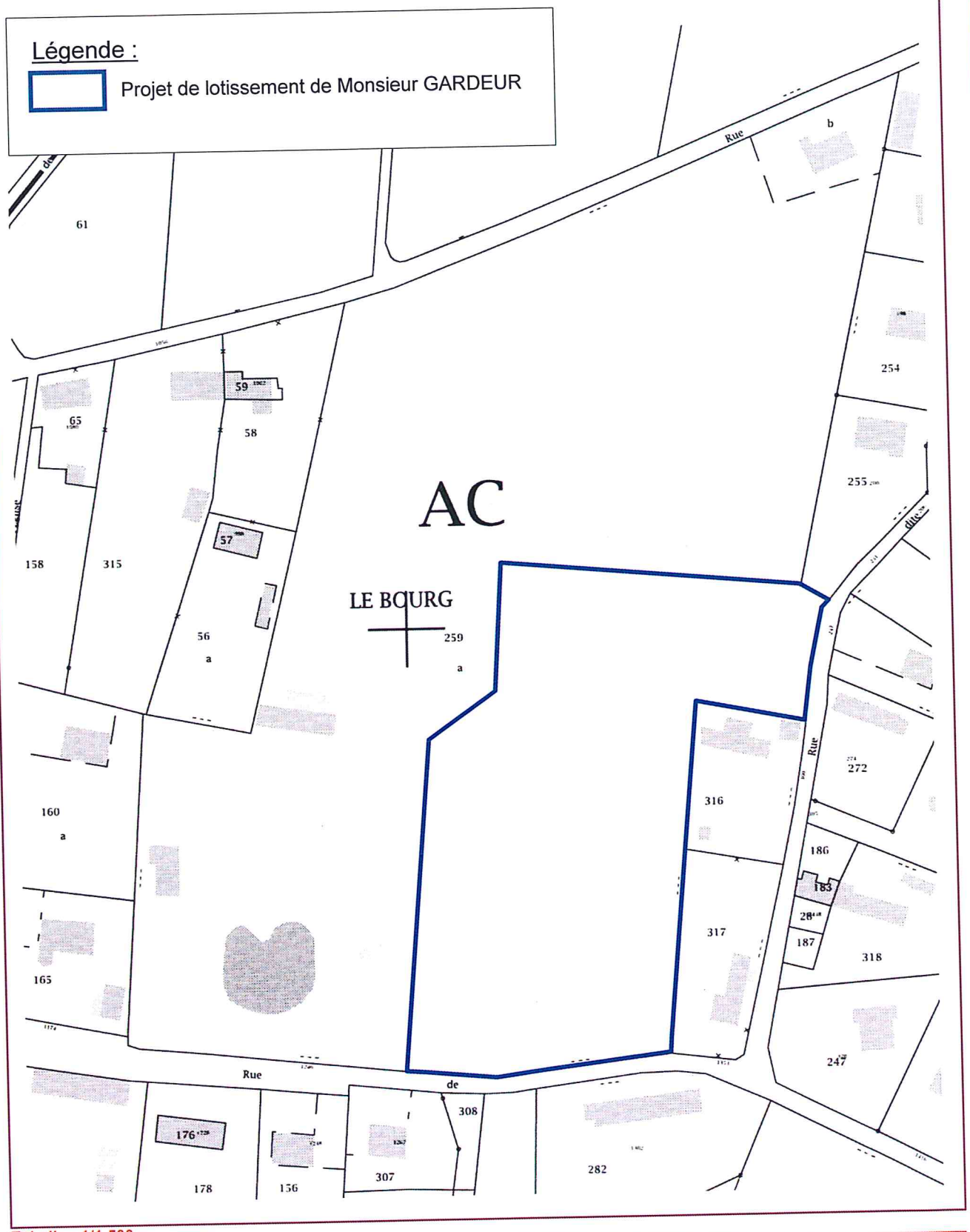

Echelle : 1/1 500

Localisation du projet de Monsieur GARDEUR

Version A | Date février 2016 | Auteur MB

Opé. F76330/1 - annexe 2

Annexe 3

Clichés de la visite de terrain

Photo 1 : Vue du terrain

Photo 2 : Vue du terrain

Photo 3 : Vue du terrain

Annexe 4

Copie du témoignage du 29/04/2009

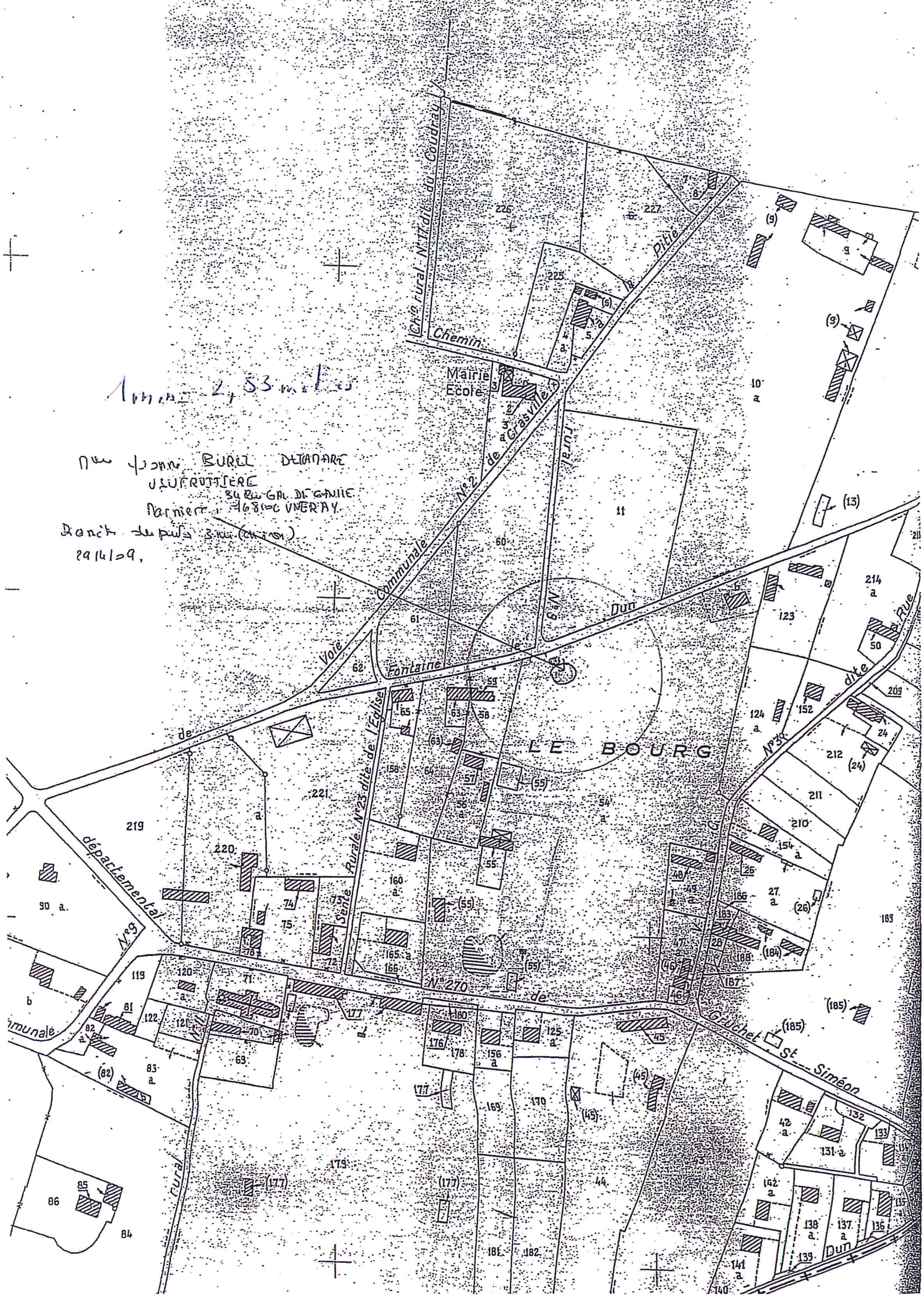
LE BOURG
Mairie
Ecole
Chemin
Chin rural N°17 dit du Coudray
Pitié
Voie communale N°2 de Grasville
rural N°9
Dun
Fontaine
de
Sente Rurale N°23 dite de l'Eglise
départemental N°9
communale
N°270 de
Gruchet St Siméon
Rue dite N°3
rural
Dun

Annexe 5

Plan récapitulatif des indices découverts

Monsieur GARDEUR Thierry

Expertise géologique (recherche d'indices de cavités souterraines)

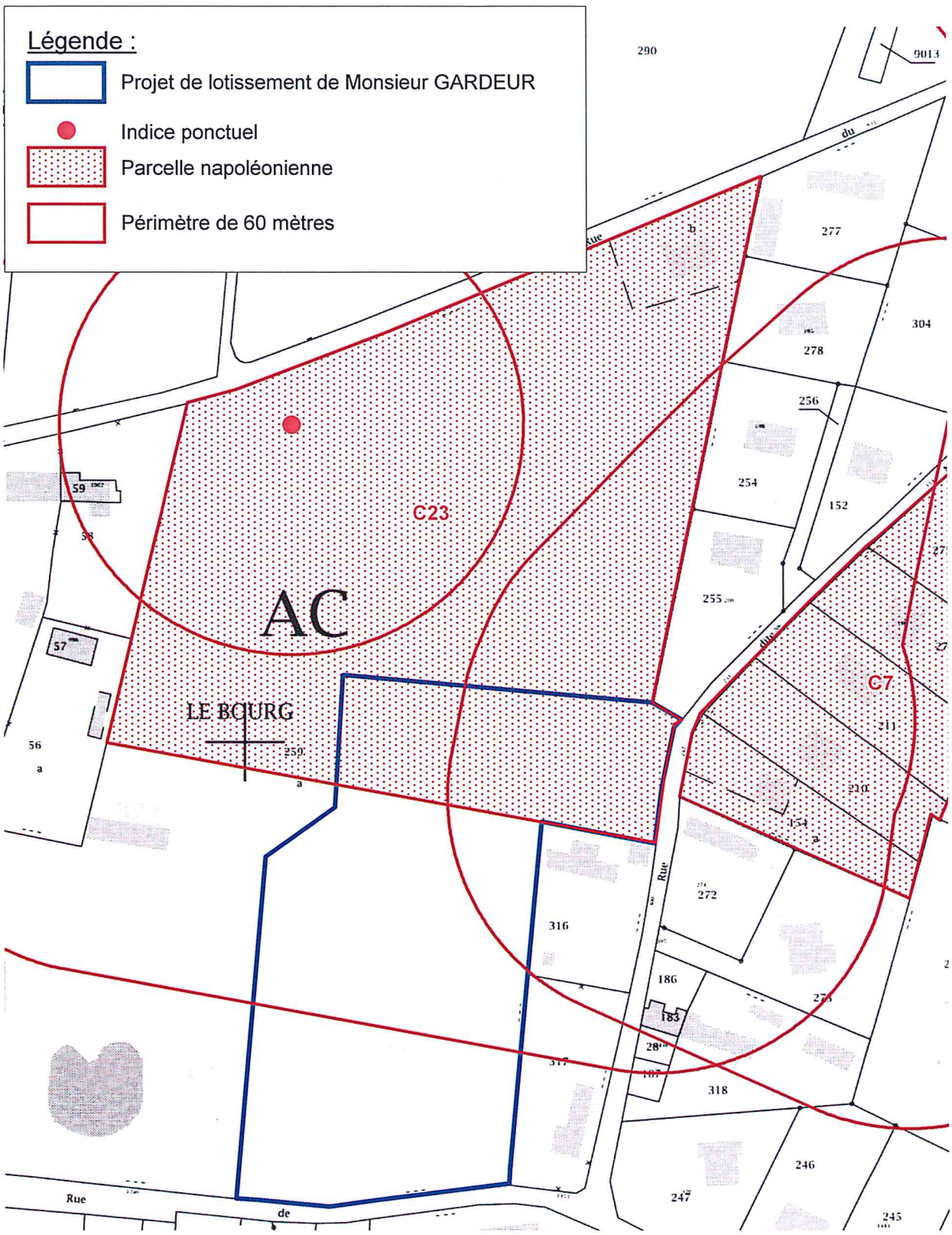

Echelle : 1/1 500

Plan récapitulatif des indices découverts

Version A | Date février 2016 | Auteur MB

Indice n° : 76330-017

Indice issu des archives - sans localisation précise (parcelle "napoléonienne")

Localisation

Département : 76 - Seine-Maritime

Commune : Gruchet-Saint-Siméon

Repères locaux

Hameau/Lieu-dit :

Autre (route, chemin...) :

Coordonnées

Système :

Orig. report carto :

x :

y :

Précision :

Type de Report : *Parcelle*

Contexte

Geomorphologique : *Plateau*

Altitude de la nappe : **50 m**

Source : **Atlas BRGM 2012 - ME**

Source(s) de l'information

Enrichissement du RICS initial :Alise / - / mars 2018

Archives (Cf. fiche(s) détaillée(s) page(s) suivante(s))

Communales anciennes || Réf.: 8S198 | Section: C | Parcelle: 33 | || Date: 09/01/1922 |

Témoignages

Photo aérienne

Terrain

- ☐ Effondrement
- ☐ Affaissement-dépression
- ☐ Zone remblayée
- ☐ Puits
- ☐ Entrée à flanc de coteaux (cavage)
- ☐ Arbre isolé
- ☐ Autre :
- ☐ Aucun

Géométrie :

- ☐ Circulaire — Diamètre (m) # — Profondeur max (m) #
- ☐ Quelconque — Longueur min (m) # — Longueur max (m) #

Observations

Origine probable de l'indice

Type

- ☑ Carrière souterraine
- ☐ Carrière à ciel ouvert
- ☐ Carrière type inconnu
- ☐ Karstique (Naturel)
- ☐ Indéterminé
- ☐ Puits à eau

Matière extraite

- ☐ Marne
- ☐ Pierre de taille
- ☐ Cailloux
- ☐ Argile
- ☐ Sable

Commentaires

Alise : pas de section C, conservation du polygone C de la section A

Explor-e 2024 : légères modifications des limites de la parcelle après calage fin du cadastre napoléonien

Indice 76330-017 / Détail document d'archives anciennes

Origine du document	*Archives communales*	
	Cote :	**8S198**
Elements extraits	*Date du document :*	**09/01/1922**
	Type ouvrage :	
	Déclarant :	**Pierre CANTAIS**
	Locataire ou fermier :	
	Propriétaire :	
Elements de localisation	*Plan de localisation :*	*Echelle :*
	Lieu-dit :	
	Cadastre de référence :	**Napoléonien**
	Référence parcellaire :	*Section :* **C** *Parcelle :* **33**
	Autre information :	
	Observations :	**Déclaration d'ouverture de carrière // Numéro d'ordre : 5409**
Elements de dimensionnement déclarés	*Plan d'extension :*	*Echelle :*
	Caractéristiques puits :	*Profondeur* */ Diamètre* */ Maçonné*
	Volume exploité :	
	Nombre d'étage(s) :	
	Chambres(s) :	
	Observations :	

1921

Nos d'ordre	Nom et prénoms du déclarant.	Commune ou a lieu l'exploitation de la carrière.	Section cadastrale.	Numéros du cadastre.	Date de la communication à la Préfecture.	Date de la communication au service des Mines.
5391	Lieury Henri, cultivateur	St Pierre le Vieux	C	3	29 nov. 21	30 nov. 21
5392	Monville Charlemagne	Theroulderville	A	394	1er 12. 21	7-12-21
5393	Batel Achille	Offranville	D	185	3-12-21	3-12-21
5394	Gallet Marcel	St Pierre le Vieux	C	342	8-12. 21	8-12. 21
5395	Robert Lecoeur (à Mesnil Renard)	La Neuville Champ d'Oisel	A	242	9-12. 21	9. 12. 21
5396	Bourgeaux Louis	St Maclou de Folleville	C	44	3-12. 21	10-12. 21
5397	Vve Etancelin Joseph	Offranville	C	438	10-12. 21	12-12-21
5398	Lelague Alexandre	Bertreville St Ouen	A	43	13-12. 21	13-12. 21
5399	Cornu Jules	Hainville Crevon	To	13	14-12. 21	14-12-21
5400	Mulder Alphonse	Oissel	C	1331. 1332 1333. 34-35	16-12-21	16-12-21
	"	"	C	10	"	"
			C	38	"	"
5401	Hue François	Auzouvmesnie	B	5	19-12. 21	19-12. 21
5402	Follenfant Cyrus	Gruchet St Siméon	C	7	19-12. 21	19-12. 21
5403	Fécamp Albert	Ouville la Rivière	B	84	21-12. 21	21. 12. 21
5404	Vve Depuydt	St Saëns	B	26	21. 12. 21	21. 12. 21
5405	Letellier Fernand	Offranville	D	277	22-12. 21	23-12-21
5406	Oger Gabriel	Auppegard	C	33	27-12. 21	27-12. 21
5407	Dulost Victorien	St Martin en Campagne	A	235-6-7	5-1. 22	6-1. 22

1922

1922

Nos d'ordre	Nom et prénoms du déclarant.	Commune ou a lieu l'exploitation de la carrière.	Section cadastrale.	Numéros du cadastre.	Date de la communication à la Préfecture.	Date de la communication au service des Mines.
5408	Vve Souillard Albert	Offranville	A	322	2-1-22	9. 1. 22
5409	Cantais Pierre	Gruchet St Siméon	C	93	5-1. 22	9-1. 22
5410	Bagot L.	Bertreville St Ouen	A	125	12. 1. 22	13. 1. 22
5411	Maurisse Jules (à Étrimoutiers)	St Pierre le Viger	C	76	17. 1. 22	17. 1. 22
5412	Lecoq Albert	St Aubin le Cauf	A	11	18-1-22	18. 1-22
5413	Delarue Alexandre	Bosc le Hard	C	155	18-1. 22	25-1. 22
5414	Dupuis Roger fils	Offranville	C	17	28-1. 22	31-1. 22
5415	Gautier à Montivilliers	Graimbouville	A	208	19. 1. 22	3-2-22
5416	Catherine Eugène à Bolbec	Houquetot	B	62	16. 1. 22	3. 2. 22
5417	Letournel	Sauqueville	A	45	30-1. 22	3-2-22
5418	Fréville Gustave à Esletots	Monville	A	14^2	12. 1. 22	6-2. 22.
5419	Lemarchand E. cultr.	Auppegard	B	28	9r-2. 22	10. 2. 22
5420	Bourdain Paul	Criquetot s/ Ouville	A	271	8. 2. 22	11. 2. 22
5421	Vve Leménager, à Mélamare	St Nicolas de la Taille	A	116-115.	2. 2. 22	13. 2. 22
5422	Vaudry Elysée	Cuverville en Caux	A	15	9-2. 22	14-2. 22
5423	Girot à Bierville	Longuerue	C	85	12. 2. 22	20. 2. 22
5424	Bezirard Honorin	Sévis		211	14. 2. 22	21. 2. 22
5425	Wattier Emile	Penly	A	159	28. 2.	1er mars

Indice n° : 76330-018

Indice issu des archives - non visible sur le terrain (localisé et de grandes dimensions - plans)

Localisation

Département : 76 - Seine-Maritime

Commune : Gruchet-Saint-Siméon

Repères locaux

Hameau/Lieu-dit :

Autre (route, chemin...) :

Coordonnées

Système :

Orig. report carto : *Cadastre Napo non corrigé*

x :

y :

Précision :

Type de Report : *Aire limitée*

Contexte

Geomorphologique : *Plateau*

Altitude de la nappe : 50 m

Source : Atlas BRGM 2012 - ME

Source(s) de l'information

Enrichissement du RICS initial :Alise / - / mars 2018

Archives (Cf. fiche(s) détaillée(s) page(s) suivante(s))

Départementales || Réf.: 8S198 | Section: A | Parcelle: 6 | || Date: 27/03/1922 |
Départementales || Réf.: 3E66-55 | Section: A | Parcelle: 6 | || Date: 16/03/1922 |
Communales anciennes || Section: A | Parcelle: 6 | || Date: 16/03/1922 |

Témoignages

Photo aérienne

Terrain

- ☐ Effondrement
- ☐ Affaissement-dépression
- ☐ Zone remblayée
- ☐ Puits
- ☐ Entrée à flanc de coteaux (cavage)
- ☐ Arbre isolé
- ☐ Autre :
- ☐ Aucun

Géométrie :

- ☐ Circulaire — Diamètre (m) # — Profondeur max (m) #
- ☐ Quelconque — Longueur min (m) # — Longueur max (m) #

Observations

Origine probable de l'indice

Type

- ☑ Carrière souterraine
- ☐ Carrière à ciel ouvert
- ☐ Carrière type inconnu
- ☐ Karstique (Naturel)
- ☐ Indéterminé
- ☐ Puits à eau

Matière extraite

- ☑ Marne
- ☐ Pierre de taille
- ☐ Cailloux
- ☐ Argile
- ☐ Sable

Commentaires

Alise : Marnière avérée - Imprécision géographique, conservation d'une zone d'incertitude de 50m de diamètre

Indice 76330-018 / Détail document d'archives anciennes

Origine du document

Archives communales

Cote :

Elements extraits

Date du document : 16/03/1922

Type ouvrage :

Déclarant :

Locataire ou fermier :

Propriétaire :

Elements de localisation

Plan de localisation : *Echelle :*

Lieu-dit :

Cadastre de référence : Napoléonien

Référence parcellaire : *Section :* A *Parcelle :* 6 *Polygone :* A

Autre information :

Observations : D'après des déclarations d'ouverture de carrière du 16/03/1922 et du 27/03/1922 sur la parcelle 6 du polygone A de la section A du cadastre napoléonien

Elements de dimensionnement déclarés

Plan d'extension : *Echelle :*

Caractéristiques puits : *Profondeur* */ Diamètre* */ Maçonné*

Volume exploité :

Nombre d'étage(s) :

Chambres(s) :

Observations :

Indice 76330-018 / Détail document d'archives anciennes

Origine du document

Archives départementales

Cote : 8S198

Elements extraits

Date du document : 27/03/1922

Type ouvrage :

Déclarant : Vve Elie PROSPER

Locataire ou fermier :

Propriétaire :

Elements de localisation

Plan de localisation : *Echelle :*

Lieu-dit :

Cadastre de référence : Napoléonien

Référence parcellaire : *Section :* A *Parcelle :* 6

Autre information :

Observations : Déclaration d'ouverture de carrière // Numéro d'ordre : 5434

Elements de dimensionnement déclarés

Plan d'extension : *Echelle :*

Caractéristiques puits : *Profondeur* */ Diamètre* */ Maçonné*

Volume exploité :

Nombre d'étage(s) :

Chambres(s) :

Observations :

Indice 76330-018 / Détail document d'archives anciennes

Origine du document	*Archives départementales*	
	Cote :	**3E66-55**
Elements extraits	*Date du document :*	**16/03/1922**
	Type ouvrage :	
	Déclarant :	**Vve Elie PROSPER**
	Locataire ou fermier :	
	Propriétaire :	**Vve FAUCON**
Elements de localisation	*Plan de localisation :*	*Echelle :*
	Lieu-dit :	
	Cadastre de référence :	**Napoléonien**
	Référence parcellaire :	*Section :* **A** *Parcelle :* **6** *Polygone :* **A**
	Autre information :	
	Observations :	**Déclaration d'ouverture de carrière (déjà ouverte) + plan de localisation côté // 2 Chambres dirigées vers l'est et l'ouest / 4 Ouvriers // Puits distant de 150m de la route de l'Eglise et 25m d'un chemin de terre**
Elements de dimensionnement déclarés	*Plan d'extension :*	*Echelle :*
	Caractéristiques puits :	*Profondeur* **16m** */ Diamètre* */ Maçonné*
	Volume exploité :	
	Nombre d'étage(s) :	
	Chambres(s) :	
	Observations :	

Gruchet St Siméon le 16 Mars 1922

Monsieur le Maire,

Je soussignée Vve Elie Prosper, cultivatrice à Gruchet-St Siméon, ai l'honneur de vous informer que je viens d'ouvrir une marnière dans une pièce de terre appartenant à Mme Veuve Faucon demeurant à Fontaine-le-Dun sise sur le territoire de la commune de Gruchet St Siméon et portée au plan cadastral sous le N° 6 Pol a. Sec A

Cette marnière est destinée à l'extraction de la marne nécessaire à l'amendement de mes terres. La couche de marne est recouverte d'une couche de terre de neuf mètres et le puits a une profondeur totale de seize mètres. Quatre ouvriers seront occupés à ce travail et les deux chambres de la marnière seront situées l'une à l'ouest, l'autre à l'est. L'orifice comme l'indique le plan ci-après est distant d'environ cent cinquante mètres de la route de l'Eglise et vingt-cinq mètres d'un chemin de terre.

Je vous prie d'agréer l'assurance de mes sentiments respectueux.

Veuve Elie Prosper

Vu

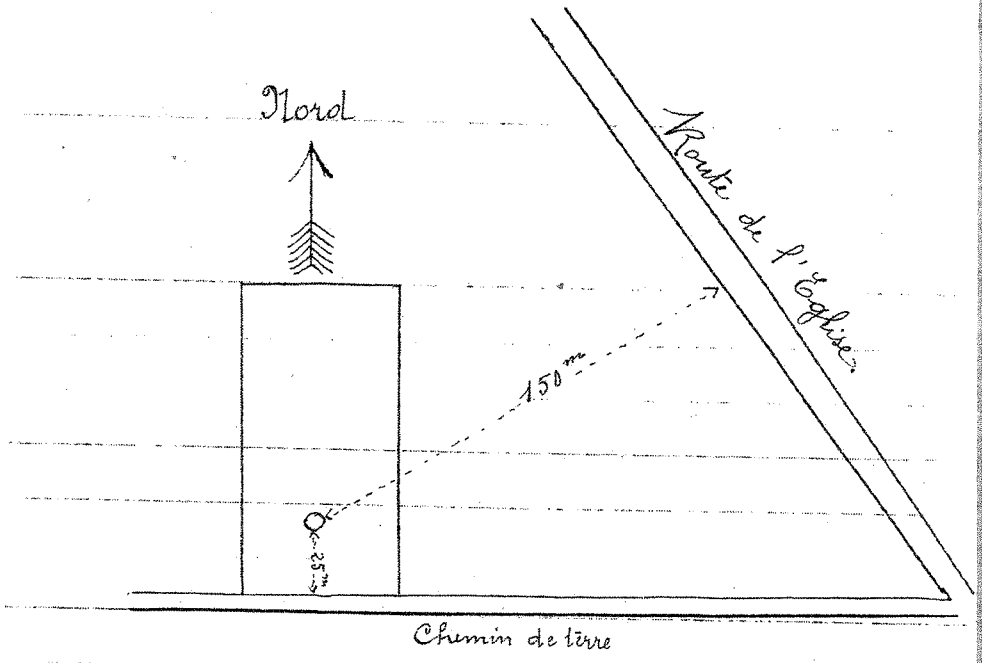

Vu à Gruchet-St Simon le 16 Mars 1922,
Le Maire,

1921

N°s d'ordre	Nom et prénoms du déclarant.	Commune où a lieu l'exploitation de la carrière.	Section cadastrale.	Numéros du cadastre.	Date de la communication à la Préfecture.	Date de la communication au service des Mines.
5426.	Demouchy Jean Baptiste	Pauly	B	230	28-2	1er mars
5427	Mme Vve Etancelin	Offranville	D	142	1er mars	2 mars.
5428	Durand Honoré	Beuzeville la Grenier	A	277	1er mars	4 mars.
5429	Collot, à La Houssaye Béranger	Beautot	B	8	2 mars	4 mars
5430	Testu Théodule	Ygrebeuf	B	228	11 mars	11 mars
5431.	Sauvage Fernand avenue de Caen n° 72	Petit Quevilly rue d'Orléans n° 20			14 mars	17 mars
5432	Thierry Paul	Bosc le Hard	E	80p.	16 mars	21 mars.
5433	Blosseville Émile	Blosseville s/ Mer	B	341	22 mars	22 mars
5434	Vve Elie Prosper	Fruchet St Siméon	A	6	27 mars	27 mars
5435	Fleury F.	Petit Quevilly, 10 rue P. Corneille			29 mars	29 mars
5436.	Commune de Betteville	Betteville	B	107	10 mars	5 avril
5437	Legros Maurice	Bréauté	B	311	26 avril	26 avril
5438.	Guérillon Jules	Béville la Baignarde	A	349	3 mai	9 mai
5439	Vve Faucon Eugénie à Fontaine le Dun	~~Fontaine le Dun~~ Crasville la Roquefort	A	145.	16 mai	16 mai
5440.	Monville Charlemagne	Theroulde ville	A	394	18 mai	18 mai
5441	Levasseur Raoul	Authieux Ratiéville	B	107	26 mai	30 mai
5442	Billard Augustin	Veules les Roses	A	215	28.6.22	1-7.22
5443	Simon Delphin	St Aignan s/ Ry	A	243	20.7.22	21.7.22

N°s d'ordre	Nom et prénoms du déclarant.	Commune où a lieu l'exploitation de la carrière.	Section cadastrale.	Numéros du cadastre.	Date de la communication à la Préfecture.	Date de la communication au service des Mines.

6 JVP

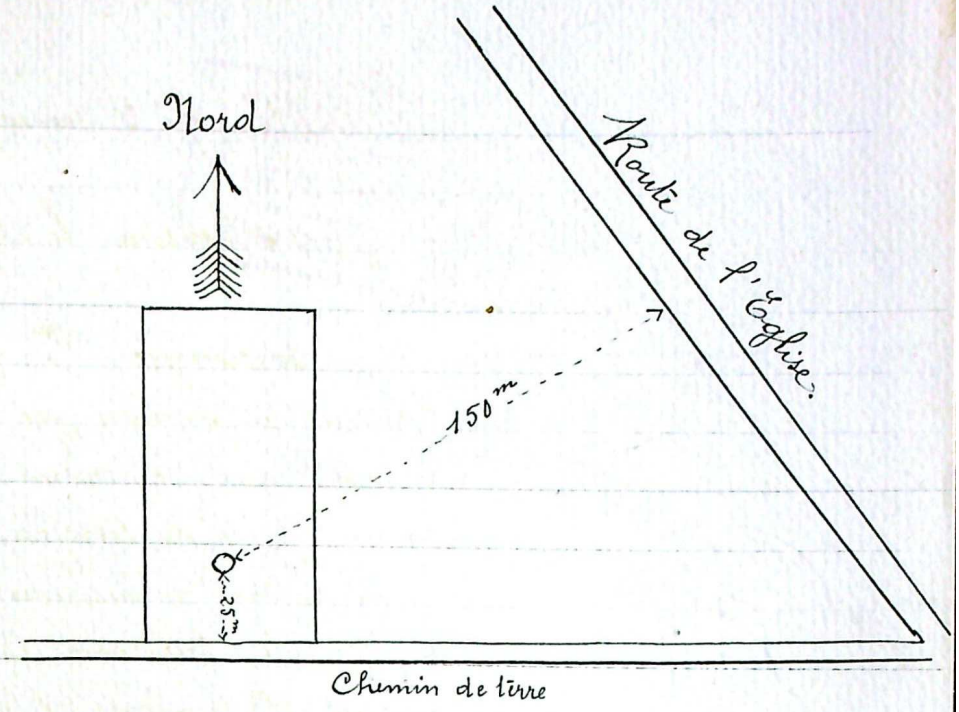

Vu à Guichet-St Simion le 16 Mars 1922,
Le Maire,

… Mars 1922 … de Dieppe

Gruchet-St Siméon le 16 Mars 1922

Monsieur le Maire,

Je soussignée Vve Elie Prosper, cultivatrice à Gruchet-St Siméon, ai l'honneur de vous informer que je viens d'ouvrir une marnière dans une pièce de terre appartenant à Mme Veuve Faucon demeurant à Fontaine-le-Dun sise sur le territoire de la commune de Gruchet-St Siméon et portée au plan cadastral sous le No 6 Pol. a. Son A.

Cette marnière est destinée à l'extraction de la marne nécessaire à l'amendement de mes terres. La couche de marne est recouverte d'une couche de terre de neuf mètres et le puits a une profondeur totale de seize mètres. Quatre ouvriers seront occupés à ce travail et les deux chambres de la marnière seront situées l'une à l'ouest, l'autre à l'est. L'orifice comme l'indique le plan ci-après est distant d'environ cent cinquante mètres de la route de l'Eglise et vingt-cinq mètres d'un chemin de terre.

Je vous prie d'agréer l'assurance de mes sentiments respectueux.

Veuve Elie Prosper

Vu. –

à conserver à la Mairie

Gruchet St Siméon

Indice n° : 76330-019

Indice issu des archives - non visible sur le terrain (localisé et de grandes dimensions - plans)

Localisation

Département : 76 - Seine-Maritime

Commune : Gruchet-Saint-Siméon

Repères locaux

Hameau/Lieu-dit :

Autre (route, chemin...) :

Coordonnées

Système :

Orig. report carto : *Cadastre Napo non corrigé*

x :

y :

Précision :

Type de Report : *Aire limitée*

Contexte

Geomorphologique : *Plateau*

Altitude de la nappe : **50 m**

Source : **Atlas BRGM 2012 - ME**

Source(s) de l'information

Enrichissement du RICS initial :Alise / - / mars 2018

Archives (Cf. fiche(s) détaillée(s) page(s) suivante(s))

Départementales || Réf.: 8S198 | Section: A | Parcelle: 6? | || Date: 04/07/1925 |
Départementales || Réf.: 3E66-55 | Section: A | Parcelle: 6 | || Date: 26/06/1925 |
Communales anciennes || Section: A | Parcelle: 6 | || Date: 26/06/1925 |

Témoignages

Photo aérienne

Terrain

- ☐ Effondrement
- ☐ Affaissement-dépression
- ☐ Zone remblayée
- ☐ Puits
- ☐ Entrée à flanc de coteaux (cavage)
- ☐ Arbre isolé
- ☐ Autre :
- ☐ Aucun

Géométrie :

- ☐ Circulaire — Diamètre (m) # — Profondeur max (m) #
- ☐ Quelconque — Longueur min (m) # — Longueur max (m) #

Observations

Origine probable de l'indice

Type

- ☑ **Carrière souterraine**
- ☐ Carrière à ciel ouvert
- ☐ Carrière type inconnu
- ☐ Karstique (Naturel)
- ☐ Indéterminé
- ☐ Puits à eau

Matière extraite

- ☑ **Marne**
- ☐ Pierre de taille
- ☐ Cailloux
- ☐ Argile
- ☐ Sable

Commentaires

Alise : Marnière avérée - Imprécision géographique, conservation d'une zone d'incertitude de 50m de diamètre

Indice 76330-019 / Détail document d'archives anciennes

Origine du document

Archives départementales
Cote : 8S198

Elements extraits

Date du document : 04/07/1925
Type ouvrage :
Déclarant : SIOUR Albert
Locataire ou fermier :
Propriétaire :

Elements de localisation

Plan de localisation : *Echelle :*
Lieu-dit :
Cadastre de référence : Napoléonien
Référence parcellaire : *Section :* A *Parcelle :* 6?
Autre information :
Observations : Déclaration d'ouverture de carrière // Numéro d'ordre : 5746

Elements de dimensionnement déclarés

Plan d'extension : *Echelle :*
Caractéristiques puits : *Profondeur* */ Diamètre* */ Maçonné*
Volume exploité :
Nombre d'étage(s) :
Chambres(s) :
Observations :

Indice 76330-019 / Détail document d'archives anciennes

Origine du document

Archives communales
Cote :

Elements extraits

Date du document : 26/06/1925
Type ouvrage :
Déclarant :
Locataire ou fermier :
Propriétaire :

Elements de localisation

Plan de localisation : *Echelle :*
Lieu-dit :
Cadastre de référence : Napoléonien
Référence parcellaire : *Section :* A *Parcelle :* 6 *Polygone :* A
Autre information :
Observations : D'après des déclarations d'ouverture de carrière du 26/06/1925 et du 04/07/1925 sur la parcelle 6 du polygone A de la section A du cadastre napoléonien

Elements de dimensionnement déclarés

Plan d'extension : *Echelle :*
Caractéristiques puits : *Profondeur* */ Diamètre* */ Maçonné*
Volume exploité :
Nombre d'étage(s) :
Chambres(s) :
Observations :

Indice 76330-019 / Détail document d'archives anciennes

Origine du document

Archives départementales

Cote : **3E66-55**

Elements extraits

Date du document : **26/06/1925**

Type ouvrage :

Déclarant : **Albert SIOUR**

Locataire ou fermier :

Propriétaire : **Mme Vve Albert SIOUR**

Elements de localisation

Plan de localisation : *Echelle :*

Lieu-dit :

Cadastre de référence : **Napoléonien**

Référence parcellaire : *Section :* **A** *Parcelle :* **6** *Polygone :* **A**

Autre information :

Observations : **Déclaration d'ouverture de carrière (déjà ouverte) + plan de localisation côté // 1 Chambre dirigée vers le SW / 2 Ouvriers // Puits distant de 200m de la route de l'Eglise et 33m d'un chemin de terre**

Elements de dimensionnement déclarés

Plan d'extension : *Echelle :*

Caractéristiques puits : *Profondeur* **8m** */ Diamètre* */ Maçonné*

Volume exploité :

Nombre d'étage(s) :

Chambres(s) :

Observations :

Gruchet - St Siméon le 26 Juin 1925

Monsieur le Maire,

Je soussigné Albert Siour, cultivateur à Gruchet-St Siméon, ai l'honneur de vous informer que je viens d'ouvrir une marnière dans une pièce de terre, appartenant à Mme Veuve Albert Siour, sise sur le territoire de la commune de Gruchet-St Siméon et portée au plan cadastral sous le N°. 6 Sol a Sn A

Cette marnière est destinée à l'extraction de la marne nécessaire à l'amendement de mes terres. La couche de marne est recouverte d'une couche de terre de sept mètres. et le puits a une profondeur totale de huit mètres. Deux ouvriers seront occupés à ce travail et la chambre de la marnière sera située au sud-ouest. L'orifice comme l'indique le plan ci-après est distant d'environ deux cents mètres de la route de l'Eglise et trente-trois mètres d'un Chemin de terre.

Je vous prie d'agréer l'assurance de mes sentiments respectueux.

Siour

Vu à

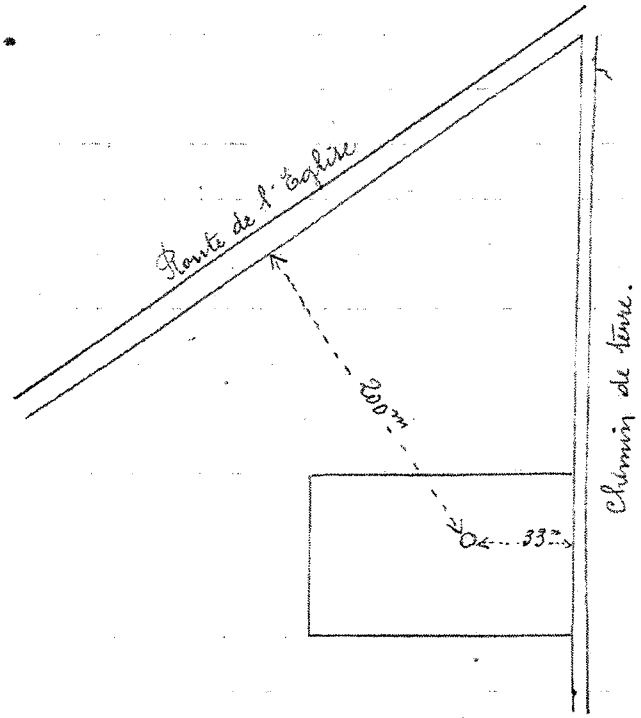

Vu à Grachet-S. Simon, le 27 Juin 1925

Le Maire,

Nos D'ORDRE	NOM ET PRÉNOMS DU DÉCLARANT.	COMMUNE OU A LIEU L'EXPLOITATION de la carrière.	SECTION cadastrale.	NUMÉROS DU CADASTRE.	DATE DE LA COMMUNICATION à la Préfecture.	au service des Mines.
5741	Charles Maurice	Hengleville ? Scie	A	118	19.6.29	19.6.29
5742	Décultot Roger	Ecrainville	?	?	22 5	22 5
5743	Lebouchez Célestin	Fontaine le Bourg	A	121	30.6.25	30.6.25
5744	Balzac Constant	Critot	B	232	1.7.29	1.7.25
5745	Paul Drouet	St Vincent de Cramesnil	B	102	2.7.25	2.7.25
5746	Nourry Albert	Grugny St Siméon	A	62	4-7-25	4-7-25
5747	Bocquet Georges	Houdetot (S.I.)	B	282	29.7.1925	29.7.1925
5748	Lecacheur François	Manigueville	A	100	7 Sept.	7 Sept.
5749	Décultot Bernard	Auberville la Renault	A.	217	8 5	8 5
5750	Renault Jean	Ambrumesnil	C	74	15 fév. 29	15 fév. 25
~~5751~~	~~Lemoine Listre et Cie~~	~~Auffay~~	—			
~~5752~~	~~f~~	~~f~~				
5751	Delamay Paul	La Remuée	A.	197	17 7.29	18 7.29
5752	Gicas Denisse	Ste Geneviève en Caux	A	159	26 5	26 5
5753	Legay Raymond	Autretot	C	76	8.10.29	8.10.29
5754	Delestre Henri	Etalondes	B	6 et 7	8.10.29	8.10.29
5755	Carpentier Antoine	Bocasse-Valmartin	A	60b	20.10.29	20.10.29
5756	Vve Paillard	Luneray	B	20	24.10.29	24.10.29
5757	Chomattei Henri	Bois les Mesnils	A	164	27.10.29	27.10.29

Nos D'ORDRE	NOM ET PRÉNOMS DU DÉCLARANT.	COMMUNE OU A LIEU L'EXPLOITATION de la carrière.	SECTION cadastrale.	NUMÉROS DU CADASTRE.	DATE DE LA COMMUNICATION à la Préfecture.	au service des Mines.
5758	Drouet Sommesnil s/Seine	Sommesnil sur Seine	B	240	28-10-25	28-10-25
5759	Barbaray André demeurant	Ste Adresse et carrière située à Hénouville (Cordier)	B	fol 23 n° 5	— id —	— id —
5760	Chédru André	Criquebeuf en Caux		21	31/10/25	31/10/25
5761	Lemaréchal Henri	Bernouville	B	1	5 novembre 1925	5 novembre 1925
5762	Auréau Louis	Manneville la Goupil	A	4	12 5	12 5
5763	Lavigne Joseph	Sausseuzemare		157	15 5	15 5
5764	Oublé Louis	Offranville	C	39	17 5	17 5
5765	Bellet Marguerite	Sausseuzemare en Caux		170	21-11-29	21-11-29
5766	Baville André	Bacqueville	A	8	25 5	25 5
5767	Dubost Louis	Mont de l'If	A	202	5	5
5768	Debrulle André	Ambrumesnil	A	20	5	5
5769	Henri Alphonse	Gerville	A	207	5	5
5770	Jean Duflo	Bourville	A	39	25 5	25 5
5771	Lenormand Julien	Epreville	—	24	5	5
5772	Vve Couble	Bosseville sur Mer	C	86 et 110	3/12/29	3/12/29
5773	Lacaille André	Frichemesnil (Hameau Ttel Josené)	A	46	— id —	— id —
5774	Vincent	Manneville la Goupil (?) (écrit de la Goupil)	B	70	4/12/25	4/12/25
5775	Ratel André	Saint André sur Cailly	retourné [illegible]			

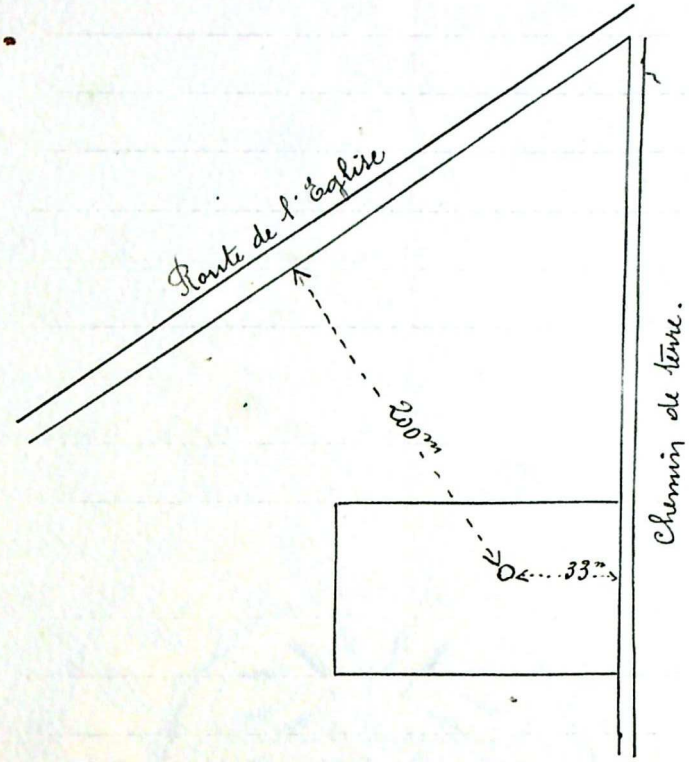

Vu à Gruchet-St-Siméon le 27 Juin 1925

Le Maire,

Gruchet - St Siméon le 26 Juin 1925

Monsieur le Maire,

Je soussigné Albert Sioux, cultivateur à Gruchet-St Siméon, ai l'honneur de vous informer que je viens d'ouvrir une marnière dans une pièce de terre, appartenant à Mme Veuve Albert Sioux, sise sur le territoire de la commune de Gruchet-St Siméon et portée au plan cadastral sous le No. 6 Tol. a Sec A

A 10 - B 36

Cette marnière est destinée à l'extraction de la marne nécessaire à l'amendement de mes terres. La couche de marne est recouverte d'une couche de terre de sept mètres. et le puits a une profondeur totale de huit mètres. Deux ouvriers seront occupés à ce travail et la chambre de la marnière sera située au sud-ouest. L'orifice comme l'indique le plan ci-après est distant d'environ deux cents mètres de la route de l'Eglise et trente-trois mètres d'un chemin de terre.

Je vous prie d'agréer l'assurance de mes sentiments respectueux.

Sioux Albert

Vu à