Indice n° : 76308-055

Indice issu des archives - non visible sur le terrain (localisé et de grandes dimensions - plans)

Localisation

Département : 76 - Seine-Maritime

Commune : Gonneville-sur-Scie

Repères locaux

Hameau/Lieu-dit :

Autre (route, chemin...) :

Coordonnées

Système :

Orig. report carto : *Cadastre Napo non corrigé*

x :

y :

Précision :

Type de Report : *Aire limitée*

Contexte

Geomorphologique : *Plateau*

Altitude de la nappe : **80 m**

Source : **Atlas BRGM 2012 - ME**

Source(s) de l'information

Enrichissement du RICS initial :Alise / - / août 2009

Archives (Cf. fiche(s) détaillée(s) page(s) suivante(s))

Départementales || Réf.: 8S198 | Section: A | Parcelle: 62 | || Date: 17/01/1913 |
Communales anciennes || Section: A | Parcelle: 62 | || Date: 03/01/1912 |
Communales anciennes || Section: A | Parcelle: 62 | || Date: 03/01/1913 |

Témoignages

Photo aérienne

Terrain

- ☐ Effondrement
- ☐ Affaissement-dépression
- ☐ Zone remblayée
- ☐ Puits
- ☐ Entrée à flanc de coteaux (cavage)
- ☐ Arbre isolé
- ☐ Autre :
- ☐ Aucun

Géométrie :

- ☐ Circulaire — Diamètre (m) # — Profondeur max (m) #
- ☐ Quelconque — Longueur min (m) # — Longueur max (m) #

Observations

Origine probable de l'indice

Type

- ☑ **Carrière souterraine**
- ☐ Carrière à ciel ouvert
- ☐ Carrière type inconnu
- ☐ Karstique (Naturel)
- ☐ Indéterminé
- ☐ Puits à eau

Matière extraite

- ☑ **Marne**
- ☐ Pierre de taille
- ☐ Cailloux
- ☐ Argile
- ☐ Sable

Commentaires

Alise : Imprécision géographique, conservation d'une zone de 10m de rayon

Indice 76308-055 / Détail document d'archives anciennes

Origine du document

Archives départementales

Cote : 8S198

Elements extraits

Date du document : 17/01/1913
Type ouvrage : Carrière
Déclarant : DEMEULES Hippolyte
Locataire ou fermier :
Propriétaire :

Elements de localisation

Plan de localisation : *Echelle :*
Lieu-dit :
Cadastre de référence : Napoléonien
Référence parcellaire : *Section :* A *Parcelle :* 62
Autre information :
Observations : Déclarations d'ouverture de carrières - Registres d'enregistrement // Numéro d'ordre : 3718

Elements de dimensionnement déclarés

Plan d'extension : *Echelle :*
Caractéristiques puits : *Profondeur* */ Diamètre* */ Maçonné*
Volume exploité :
Nombre d'étage(s) :
Chambres(s) :
Observations :

Indice 76308-055 / Détail document d'archives anciennes

Origine du document

Archives communales

Cote :

Elements extraits

Date du document : 03/01/1912
Type ouvrage :
Déclarant : DEMEULES Hippolyte
Locataire ou fermier :
Propriétaire : Mme DANET

Elements de localisation

Plan de localisation : OUI *Echelle :*
Lieu-dit :
Cadastre de référence :
Référence parcellaire : *Section :* A *Parcelle :* 62
Autre information :
Observations : Déclaration d'ouverture de carrière souterraine de marne // Objectif 300m3 // Parcelle en labour 1ha50a // Puits clayonné jusqu'à la marne // Galeries dirigées vers l'est et l'ouest // Exploitation par M. LANGEVIN Louis

Elements de dimensionnement déclarés

Plan d'extension : *Echelle :*
Caractéristiques puits : *Profondeur* 15m */ Diamètre* */ Maçonné*
Volume exploité :
Nombre d'étage(s) :
Chambres(s) :
Observations :

Indice 76308-055 / Détail document d'archives anciennes

Origine du document	*Archives communales*	
	Cote :	
Elements extraits	*Date du document :*	**03/01/1913**
	Type ouvrage :	**marnière sout.**
	Déclarant :	**M. DEMEULES**
	Locataire ou fermier :	
	Propriétaire :	
Elements de localisation	*Plan de localisation :*	*Echelle :*
	Lieu-dit :	
	Cadastre de référence :	**Napoléonien**
	Référence parcellaire :	*Section :* **A** *Parcelle :* **62**
	Autre information :	
	Observations :	**Récépissé de déclaration d'ouverture d'une marnière**
Elements de dimensionnement déclarés	*Plan d'extension :*	*Echelle :*
	Caractéristiques puits :	*Profondeur* */ Diamètre* */ Maçonné*
	Volume exploité :	
	Nombre d'étage(s) :	
	Chambres(s) :	
	Observations :	

Déclaration de marnière par M. Demeules Hippolyte cultivateur à Gonneville

Gonneville, le 5 janvier 1902.

A Monsieur le Maire de la commune de Gonneville

Monsieur le Maire,

Le soussigné Demeules Hippolyte, cultivateur, demeurant à Gonneville, a l'honneur de vous déclarer qu'il vient de faire ouvrir une carrière à marne avec puits et galeries sous terraines pour y extraire environ trois cents mètres cubes de marne nécessaire à l'amendement de ses terres. Cette marnière se trouve au nord d'une pièce de terre en labour qu'il exploite située sur le territoire de la commune de Gonneville, cadastrée sous le numéro 62 de la Section A. d'une contenance de un hectare cinquante ares et appartenant à Madame Danel propriétaire demeurant à Louviers. L'orifice du puits se trouve à cent vingt mètres du numéro 67, à vingt deux mètres du N° 68 et à trente mètres du numéro 64. Le puits de cette marnière a une profondeur totale de quinze mètres et traverse les couches de terrain suivantes : terre végétale, argile sur et gros caillou cinq mètres ; marne, dix mètres. Il est clayonné jusque dans la marne. Les galeries de cette marnière se dirigent à l'est et à l'ouest avec porte de trois mètres, puis elles bifurquent à droite et à gauche. Le sieur Langevin Louis, journalier, demeurant à Gonneville est chargé de cette extraction de marne.

Je vous prie, d'agréer, Monsieur le Maire, les respectueuses Salutations.

X Demeules

Voir plan d'autre part

Plan des lieux

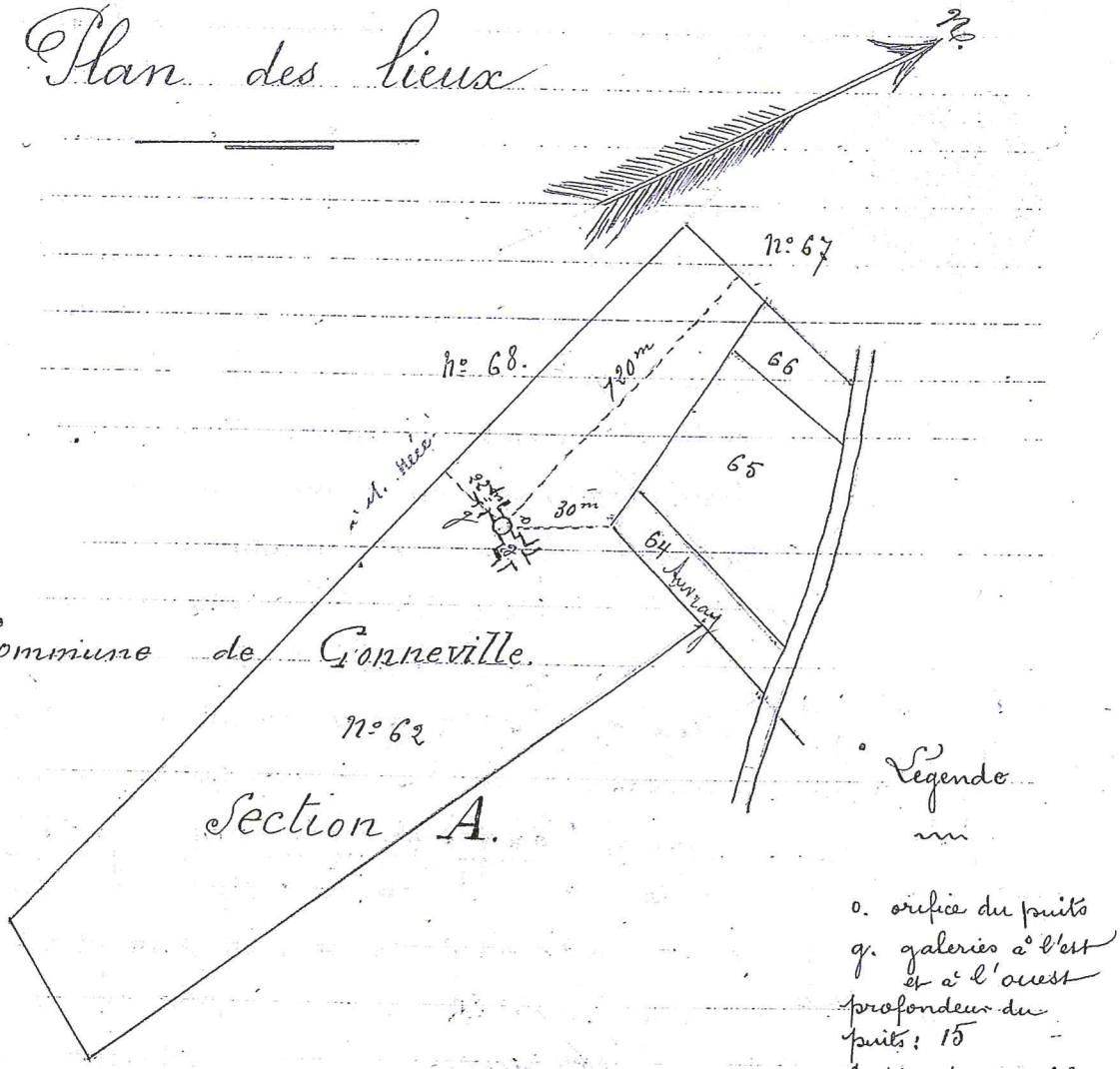



Echelle de 1/2500.

Présenté par l'exploitant
Gonneville, le 3 janvier 1913
[signature]

Vu
Gonneville, le 3 janvier 1913
Le Maire,
[signature]

Mairie de Gonneville

Le Maire de la commune de Gonneville, soussigné, certifie avoir reçu le 3 janvier 1913, de M. Demeules, cultivateur, demeurant à Gonneville, la déclaration d'ouverture de carrière à galeries souterraines (marnière) dans une pièce de terre qu'il exploite située sur le territoire de la commune de Gonneville, et cadastrée sous le N° 62 de la section A.

Gonneville, le 3 janvier 1913.

Le Maire,



explor-e - contact@explor-e.fr - Tél : 02 35 95 14 85 Indice n° 76308-055 MAJ le 01/09/2024 Editon du : 20/12/2024 Page 6 / 7
Archive associée : AC-B

explor-e - contact@explor-e.fr - Tél : 02 35 95 14 85 Indice n° 76308-055 MAJ le 01/09/2024 Editon du : 20/12/2024 Page 7 / 7

Archive associée : AD-A

N° D'ORDRE	NOM ET PRÉNOMS DU DÉCLARANT.	COMMUNE OU A LIEU L'EXPLOITATION de la carrière.	SECTION cadastrale.	NUMÉROS DU CADASTRE.	DATE DE LA COMMUNICATION à la Préfecture.	DATE DE LA COMMUNICATION au service des Mines.
3682	Dufour, Louis	St Aignan s/Ry	B	937	29 [illegible] 12	24 [illegible]
3683	Wauffray	St Aubin s/Scie	B	388	26 —	26 —
3684	Van der Paelsen	Varenneville	Cr	65	26 —	27 —
3685	Colliard Désiré	Touville s/Arques	A	391-552	27 —	28 —
3686	Bigot Henri	Bas Bertanger	A	C	27 —	28 —
3687	Treval albert	Criquetot l'Esneval	C	2	28 —	30 —
3688	Leroy Germain	Graimville la Teinturière	C	183	28 —	30 —
3689	Laurent fils	St Aubin - Celloville	A	167	30 —	31 [illegible] 12
3690	Chomassin Henri	Quville - la Rivière	A	215	dc	31 [illegible] 12
3691	Varin Charles	Offranville	A	242	d°	31 [illegible] 12
3692	Tournevai	Barqueville	B	634	31 —	4 janvier 1913
3693	Delamare Emile	d°	B	81	31 —	4 —
3694	Villaume Alexandre	La Chaussée	A	238	31 —	4 —
3695	Samel Edouard	Neville	A	[illegible]	6 janvier 1913	6 —
3696	Bourgeaux Ernest	Gonneville	B	153	d°	6 —
3697	Morin Victorin	Bracquetuit	A	49	d°	6 —
3698	Duchaussoy César	Ormesnil Rothschild	B	140	d°	6 —
3699	Rousée Pierre	Villers-Ecalles	B	96	d°	Déposée le 13
3700	Petit Hippolyte	Esteville	A	118	7 —	10 —
3701	Leforestier Alexandre	Barqueville	D	8	d°	10 —
3702	Lanfray Augustin	Preuville	B	84	d°	10 —
3703	Mme Foliot	Bracquetuit	B	n'existe pas	d°	10 —
3704	Duré	St Aubin s/Scie	B	140	d°	10 —
3705	Dupuis Prosper	Offranville	C	316	5 —	10 —
3706	Lecontre Paul	Alvimare	A	28	10 —	14 —
3707	Georges Mathilde	Saint - Saëns	E	150	10 —	14 —
3708	Société G. Lange et fils exploitant	Bouzeville la Guerard	B	5	11 —	14 —
3709	Mme Boudelande	Bracquetuit	A	64	16 —	15 —
3710	Leroy	Offranville	C	143	14 —	15 —
3711	Mme Villard	Yaneleuf	A	932	14 —	15 —
3712	Anselin, Alcide,	Berteville s/Rouen	A	417	16 —	17 —
3713	Lemarchand	dc	A	32	16 —	17 —
3714	Maillard Léon	Grandes Ventes	B	918	16 —	17 —
3715	Guyard Frédéric	St Martin le Gaillard	D	413	16	17 —
3716	Lelorgne Gustave	Augnemesnil	A	69	16	17 —
3717	St Martin aux Arbres	St Martin aux arbres	A	69	16	17 —

N° D'ORDRE	NOM ET PRÉNOMS DU DÉCLARANT.	COMMUNE OU A LIEU L'EXPLOITATION de la carrière.	SECTION cadastrale.	NUMÉROS DU CADASTRE.	DATE DE LA COMMUNICATION à la Préfecture.	DATE DE LA COMMUNICATION au service des Mines.
3718	Demeules Hippolyte	Gonneville	A	62	16 janvier 13	17 janvier 1913
3719	Demetat Léon	Colmesnil-Manneville	A	69	15 —	21
3720	Desardin	Bouts et Marais	B	428	15 —	21
3721	Delaporte Henri	Criel s/mer	C	100	16 —	21
3722	Marie de Cleon		A	401	18 —	21
3723	A. Lanfray	Limesay	B	119	17 —	21
3724	Varin Charles	Offranville	A	382	21 —	22
3725	Bruno Julien	St Aubin s/mer	B	225	21 —	22
3726	Poipchiane Georges	Bois d'Ennebourg	B	722	21 —	22
3727	Charle Henri	St Germain de Saussay	E	88	21 —	22
3728	Charles Célestin	Ouzouy	A	50	27 —	28
3729	Allary Jean	St Denis d'Aclon	A	804	21 —	22
3730	Mme Vérard	Grande la Rivière	A	617	21 —	22
3731	Lecourt Jules	Bocasse	B	488	21 —	22
3732	Paul René	Clanville Motteville	A	130	21	22
3733	Hennetier Désiré	Quenteleville	A	155	28 —	28 —
3734	Mauvoisard Pierre	St Maclou la Taillerie	B	160	22 —	25 —
3735	Jeune Adolphe	Bourg Dun	L	30	22	25 —
3736	Bocel Jules	Auppegard	C	73	24 —	27 —
3737	Henry Emile	Bondeville	[illegible]	[illegible]		1 Juillet
3738	Lefrançois Elie	Esperonnière	B	41	27 —	28 —
3739	Tellay Adrien	Gonneville	A	291	27 —	28 —
3740	Revel Joseph	[illegible]	C	42	27 —	28 —
3741	Buron Armand	Biville - la Baignarde	A	101	24 —	28 —
3742	Olivier, Paul	Bricquebec	A	532	27 —	Déposée le
3743	Chaigne Charles	Manquenchon	A	185	27 —	28 —
3744	Legros, Gustave	Serainville	D	[illegible]	29 —	[illegible]
3745	Lelouey Emile	Mal Mannevillette	E	44	29 —	30
3746	Lelorgne	Bolleville s/mer	B	218	29 —	30
3747	Lavenu Alphonse	Mal Manneville	A	59	29 —	30
3748	Muiot Ernest	Ouzouy	A	344	31 —	3 Janvier
3749	Beaucamp	Secteurville la Brosse	A	208	31	3
3750	Duval Pierre	St Martin aux Arbres	A	49	31	3
3751	Henry Emile	Bondeville	A	3	31	3
3752	Durand Albert	Arques	A	154	31	3
3753	Petit Jules	Bosc le hard	[illegible]	[illegible]	31	3

Indice n° : 76308-056

Indice recensé en archive(s) - non visible sur le terrain

Localisation

Département : 76 - Seine-Maritime

Commune : Gonneville-sur-Scie

Repères locaux

Hameau/Lieu-dit :

Autre (route, chemin...) :

Coordonnées

Système : *RFG93-CC50*

Orig. report carto : *Cadastre Napo non corrigé*

x : *1 560 966*

y : *9 175 382*

Précision :

Type de Report : *Ponctuel*

Contexte

Geomorphologique : *Plateau*

Altitude de la nappe : **80 m**

Source : **Atlas BRGM 2012 - ME**

Source(s) de l'information

Enrichissement du RICS initial :Alise / - / août 2009

Archives (Cf. fiche(s) détaillée(s) page(s) suivante(s))

Départementales || Réf.: 8S198 | Section: A | Parcelle: 296 | || Date: 27/01/1913 |
Départementales || Réf.: 8S198 | Section: A | Parcelle: 296 | || Date: 05/03/1913 |
Communales anciennes || Section: A | Parcelle: 296 | || Date: 08/01/1913 |
Communales anciennes || Section: A | Parcelle: 296 | || Date: 12/02/1913 |

Témoignages

Photo aérienne

Terrain

- ☐ Effondrement
- ☐ Affaissement-dépression
- ☐ Zone remblayée
- ☐ Puits
- ☐ Entrée à flanc de coteaux (cavage)
- ☐ Arbre isolé
- ☐ Autre :
- ☐ Aucun

Géométrie :

- ☐ Circulaire — Diamètre (m) # — Profondeur max (m) #
- ☐ Quelconque — Longueur min (m) # — Longueur max (m) #

Observations

Origine probable de l'indice

Type

- ☑ **Carrière souterraine**
- ☐ Carrière à ciel ouvert
- ☐ Carrière type inconnu
- ☐ Karstique (Naturel)
- ☐ Indéterminé
- ☐ Puits à eau

Matière extraite

- ☑ **Marne**
- ☐ Pierre de taille
- ☐ Cailloux
- ☐ Argile
- ☐ Sable

Commentaires

Explor-e 2024 : à noter que la même marnière a fait l'objet d'une déclaration de reprise d'exploitation par un autre déclarant à quelques mois d'intervalle

Indice 76308-056 / Détail document d'archives anciennes

Origine du document

Archives départementales

Cote : 8S198

Elements extraits

Date du document : 27/01/1913
Type ouvrage : Carrière
Déclarant : SOLOY Albert
Locataire ou fermier :
Propriétaire :

Elements de localisation

Plan de localisation : *Echelle :*
Lieu-dit :
Cadastre de référence : Napoléonien
Référence parcellaire : *Section :* A *Parcelle :* 296
Autre information :
Observations : Déclarations d'ouverture de carrières - Registres d'enregistrement // Numéro d'ordre : 3739

Elements de dimensionnement déclarés

Plan d'extension : *Echelle :*
Caractéristiques puits : *Profondeur* */ Diamètre* */ Maçonné*
Volume exploité :
Nombre d'étage(s) :
Chambres(s) :
Observations :

Indice 76308-056 / Détail document d'archives anciennes

Origine du document

Archives communales

Cote :

Elements extraits

Date du document : 08/01/1913
Type ouvrage : marnière sout.
Déclarant : SOLOY Albert pour M. SAUNIER Henri
Locataire ou fermier :
Propriétaire : M. SAUNIER Henri

Elements de localisation

Plan de localisation : OUI *Echelle :*
Lieu-dit :
Cadastre de référence : Napoléonien
Référence parcellaire : *Section :* A *Parcelle :* 296
Autre information :
Observations : Déclaration d'ouverture de carrière souterraine de marne // Objectif 250m3 // Parcelle en labour #132a // Puits clayonné jusqu'à la marne // Galeries dirigées vers le nord et le sud // Exploitation par M. LOUVET Alphonse

Elements de dimensionnement déclarés

Plan d'extension : *Echelle :*
Caractéristiques puits : *Profondeur* 14m */ Diamètre* */ Maçonné*
Volume exploité :
Nombre d'étage(s) :
Chambres(s) :
Observations :

Indice 76308-056 / Détail document d'archives anciennes

Origine du document

Archives départementales

Cote : 8S198

Elements extraits

Date du document : 05/03/1913
Type ouvrage : Carrière
Déclarant : RIDEL Paul
Locataire ou fermier :
Propriétaire :

Elements de localisation

Plan de localisation : *Echelle :*
Lieu-dit :
Cadastre de référence : Napoléonien
Référence parcellaire : *Section :* A *Parcelle :* 296
Autre information :
Observations : Déclarations d'ouverture de carrières - Registres d'enregistrement // Numéro d'ordre : 3824

Elements de dimensionnement déclarés

Plan d'extension : *Echelle :*
Caractéristiques puits : *Profondeur* */ Diamètre* */ Maçonné*
Volume exploité :
Nombre d'étage(s) :
Chambres(s) :
Observations :

Indice 76308-056 / Détail document d'archives anciennes

Origine du document

Archives communales

Cote :

Elements extraits

Date du document : 12/02/1913
Type ouvrage : marnière sout.
Déclarant : RIDEL Paul pour le compte de M. AUZOU Henri
Locataire ou fermier : SOLOY Albert
Propriétaire : M. SAUNIER Henri

Elements de localisation

Plan de localisation : *Echelle :*
Lieu-dit :
Cadastre de référence : Napoléonien
Référence parcellaire : *Section :* A *Parcelle :* 296
Autre information :
Observations : Déclaration de reprise d'exploitation de carrière souterraine de marne exploitée précédemment par par M. SOLOY pour le compte de M. SAUNIER // Objectif 70m3 // Parcelle en labour #132a // Puits clayonné jusqu'à la marne // Galeries dirigées vers le nord et le sud // Exploitation par M. LOUVET Alphonse

Elements de dimensionnement déclarés

Plan d'extension : *Echelle :*
Caractéristiques puits : *Profondeur* 14m */ Diamètre* */ Maçonné*
Volume exploité :
Nombre d'étage(s) :
Chambres(s) :
Observations :

8 janvier 1913

Déclaration de marnière par M. Soloy Albert, cultivateur, à Gonneville.

Gonneville, le 8 janvier 1913.

A Monsieur le Maire de la commune de Gonneville

Monsieur le Maire,

Le soussigné, Soloy Albert, cultivateur, demeurant à Gonneville, agissant au nom et pour le compte de M. Saunier Henri, demeurant à Launeis, a l'honneur de vous déclarer qu'il vient de faire ouvrir une carrière à marne avec puits et galeries souterraines pour y extraire environ deux cent cinquante mètres cubes de marne nécessaire à l'amendement de ses terres. Cette marnière se trouve au milieu d'une pièce de terre en labour qu'il exploite située sur le territoire de la commune de Gonneville, cadastrée sous le numéro 296 de la section A, d'une contenance de cent trente deux ares environ et appartenant à M. Saunier Henri demeurant à Launeis. L'orifice du puits se trouve à trente huit mètres du N° 311 à M. Saunier Henri à dix mètres du N° 297 à M. Saunier et à cent quatre mètres du N° 294 à Mme Lainé. Le puits de cette marnière a une profondeur totale de quatorze mètres et traverse les couches de terrain suivantes : terre végétale, argile tuf et gros cailloux, six mètres ; marne huit mètres. Il est cloyonné jusque dans la marne. Les galeries de cette marnière se dirigent au nord et au sud avec portes de trois mètres, puis elles bifurquent à droite et à gauche. Le sieur Lemer Alphonse, journalier demeurant à Gonneville est chargé de cette extraction de marne.

Je vous prie d'agréer, M. le Maire, les cordiales empressées.

Soloy

Voir Plan d'autre part

Plan des lieux

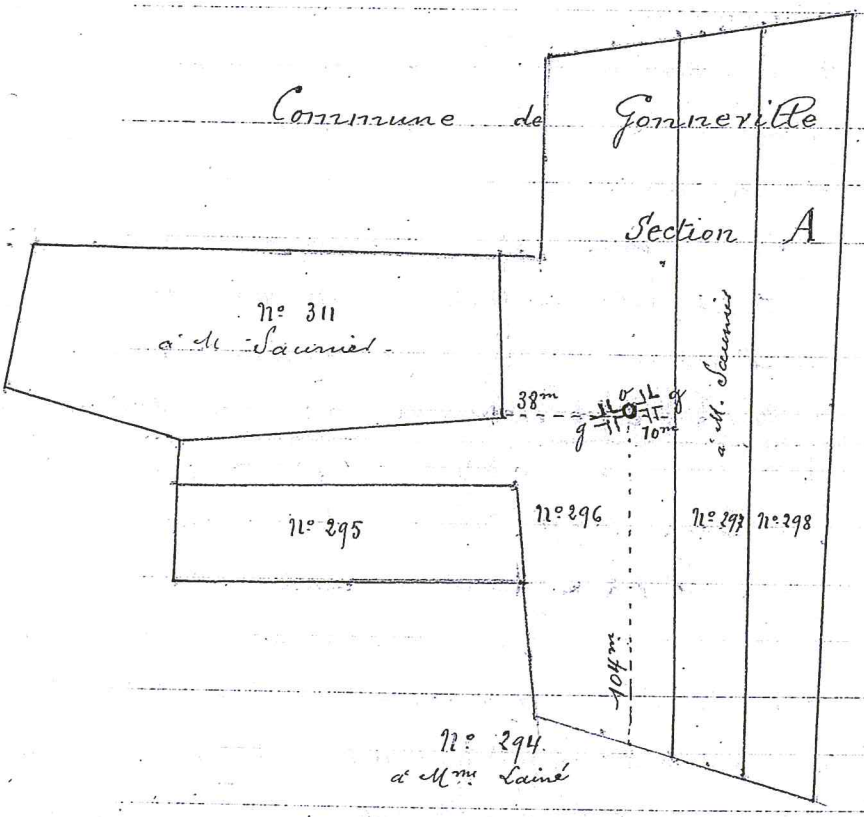

Légende

o - orifice du puits
g. galeries au nord et au sud
Profondeur du puits 14m
Section A. N° 296.

Echelle de 1/2500

Présenté par l'exploitant
Gonnerville, le 8 janvier 1913
Soloy

Vu :
Gonnerville, le 8 janvier 1913
Le Maire

MAIRIE DE GONNEVILLE

12 février 1913

Gonneville, le 12 février 1913

A Monsieur le Maire de la commune de Gonneville.

Monsieur le Maire,

Le soussigné, Ridel Paul, cultivateur, à Gonneville, agissant au nom et pour le compte de M. Auzou Henri propriétaire, demeurant à Côtes, à l'honneur de vous déclarer qu'il va exploiter la carrière à marne avec puits et galeries souterraines précédemment exploitée par M. Soloy Albert pour le compte de M. Saunier Henri, demeurant à Louviers et qui avait été déclaré le 8 janvier dernier. Il a l'intention d'extraire de cette marnière environ soixante-dix mètres cubes de marne nécessaire à l'amendement de ses terres. Cette marnière se trouve au milieu d'une pièce de terre en labour exploitée par M. Soloy Albert, située sur le territoire de la commune de Gonneville, cadastrée sous le numéro 296 de la section A d'une contenance de cent trente deux ares environ et appartenant à M. Saunier Henri, demeurant à Louviers. L'orifice du puits se trouve à trente-huit mètres du N° 311 à M. Saunier Henri, à dix mètres du N° 297 à M. Saunier et à cent quatre mètres du N° 294 à Mme Lamé. Le puits de cette marnière a une profondeur totale de quatorze mètres et traverse les couches de terrain suivantes, terre végétale, argile tuf et gros caillou, six mètres; marne huit mètres. Il est clayonné jusque dans la marne. Les galeries de cette marnière se dirigent au nord et au sud avec portes de trois mètres puis elles bifurquent à droite et à gauche. Le sieur Louvet Alphonse, journalier, demeurant à Gonneville est chargé de cette extraction de marne.

Il vous prie d'agréer, M. le Maire, ses civilités empressées

Ridel

Déclaration de marnière par M. Ridel Paul, cultivateur à Gonneville.

Voir plan d'autre part

Plan des lieux

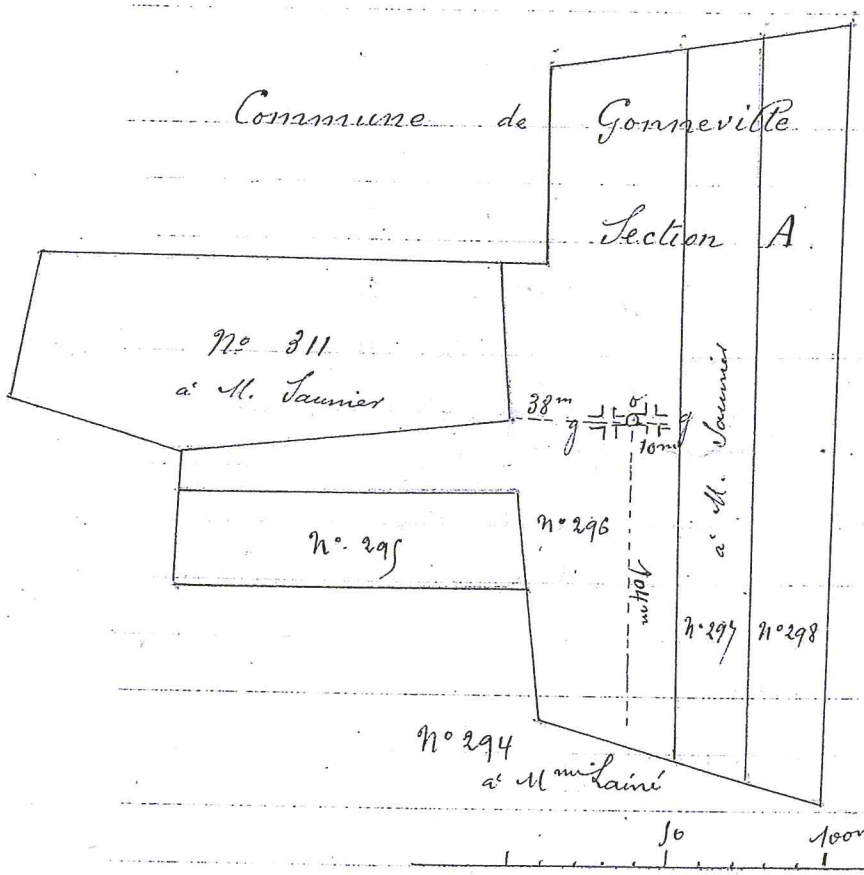

Légende

o. orifice du puits

g. galeries au nord et au sud

Profondeur du puits : 14m

Section A. N° 296.

Echelle de 1/2500

Présenté par l'exploitant

Gonneville, le 12 février 1913

Henri Auger

Vu.

Gonneville, le 12 février 1913

Le Maire,

G. Vaumesnil



explor-e - contact@explor-e.fr - Tél : 02 35 95 14 85 Indice n° 76308-056 MAJ le 01/09/2024 Editon du : 20/12/2024 Page 8 / 10

Archive associée : AD-A

N° D'ORDRE	NOM ET PRÉNOMS DU DÉCLARANT.	COMMUNE OU A LIEU L'EXPLOITATION de la carrière.	SECTION cadastrale.	NUMÉROS DU CADASTRE.	DATE DE LA COMMUNICATION à la Préfecture.	DATE DE LA COMMUNICATION au service des Mines.
3682	Dufour, Louis	St Aignan s/Ry	B	987	29 X[illegible]12	24 X[illegible]12
3683	Wauffray	St Aubin s/Scie	B	388	26 —	26 —
3684	Van der Paelsen	Varenneville	Cr	65	26 —	27 —
3685	Colliard Désiré	Tourville s/Arques	A	391-552	27 —	28 —
3686	Bigot Henri	Bas Bertanger	A	C	27 —	28 —
3687	Treval albert	Criquetot l'Esneval	C	2	28 —	30 —
3688	Leroy Germain	Graimville la Teinturière	C	183	28 —	30 —
3689	Laurent fils	St Aubin - Celloville	A	167	30 —	31 X[illegible]12
3690	Thomassin Henri	Quiville - la Rivière	A	215	d°	31 X[illegible]12
3691	Varin Charles	Offranville	A	242	d°	31 [illegible]12
3692	Trunevat	Barqueville	B	634	31 —	4 janvier 1913
3693	Delamare Emile	d°	B	81	31 —	4 —
3694	Villaume Alexandre	La Chapelle	A	238	31 —	4 —
3695	Samel Edouard	Neville	A	[illegible]	6 janvier 1913	6 —
3696	Bourgeaux Ernest	Gonneville	B	153	d°	6 —
3697	Morin Victorin	Bracquetuit	A	49	d°	6 —
3698	Duchaussoy César	Ormesnil Rothschild	B	140	d°	6 —
3699	Rousée Pierre	Villers-Ecalles	B	86	d°	Déposée le 13
3700	Petit Hippolyte	Esteville	A	118	7 —	10 —
3701	Leforestier Alexandre	Barqueville	D	8	d°	10 —
3702	Lanfray Augustin	Preuville	B	84	d°	10 —
3703	Mme Foliot	Bracquetuit	B	n'existe pas	d°	10 —
3704	Duré	St Aubin s/Scie	B	140	d°	10 —
3705	Dupuis Prosper	Offranville	C	316	5 —	10 —
3706	Lecontre Paul	Alvimare	A	28	10 —	14 —
3707	Georges Mathilde	Saint - Saëns	E	150	10 —	14 —
3708	Société G. Lange et fils exploitant	Bouzeville la Guerard	B	5	11 —	14 —
3709	Mme Boudelande	Bracquetuit	A	64	16 —	15 —
3710	Leroy	Offranville	C	143	14 —	15 —
3711	Mme Villard	Yaneleuf	A	932	14 —	15 —
3712	Anselin, Alcide,	Berthenville s/Oudon	A	417	16 —	17 —
3713	Lemarchand	d°	A	32	16 —	17 —
3714	Maillard Léon	Grandes Ventes	B	918	16 —	17 —
3715	Guyard Frédéric	St Martin le Gaillard	D	413	16	17 —
3716	Lebrogne Gustave	Augnemesnil	A	69	16	17 —
3717	St Martin aux Arbres	St Martin aux arbres	A	69	16	17 —

N° D'ORDRE	NOM ET PRÉNOMS DU DÉCLARANT.	COMMUNE OU A LIEU L'EXPLOITATION de la carrière.	SECTION cadastrale.	NUMÉROS DU CADASTRE.	DATE DE LA COMMUNICATION à la Préfecture.	DATE DE LA COMMUNICATION au service des Mines.
3718	Demeules Hippolyte	Gonneville	A	62	16 janvier 1913	17 janvier 1913
3719	Demetat Léon	Colmesnil-Manneville	A	69	15 —	21
3720	Desardin	Bout et Marais	B	428	18 —	22
3721	Delaporte Henri	Criel s/mer	C	100	18 —	22
3722	Marie de Cleon		A	401	18 —	21
3723	A. Lanfray	Limesay	B	119	18 —	21
3724	Varin Charles	Offranville	A	382	21 —	22
3725	Bruno Julien	St Aubin s/mer	B	225	21 —	22
3726	Boipliane Georges	Bois d'Ennebourg	B	722	21 —	22
3727	Charle Henri	St Germain de Bosmont	E	88	21 —	22
3728	Charles Célestin	Ouzouy	A	50	27 —	28
3729	Allary Jean	St Denis d'Acelon	A	804	21 —	22
3730	Mme Vérard	Quiville la Rivière	A	617	21 —	22
3731	Lecourt Jules	Bocasse	B	488	21 —	22
3732	Paul René	Clanville Motteville	A	130	21	22
3733	Hennetier Désiré	Quenteleville	A	155	28	28
3734	Mauvoisard Pierre	St Maclou la Taillerie	B	160	22 —	25 —
3735	Pame Adolphe	Bourg Dun	E	30	22	25 —
3736	Bocel Jules	Auppegard	C	73	24 —	27 —
3737	Henry Emile	Bondeville	[illegible]	[illegible]		1 Juin
3738	Lefrançois Elie	Esperonnière	B	41	27 —	28 —
3739	Tilay Adrien	Gonneville	A	291	27 —	28 —
3740	Revel Joseph[illegible]	[illegible]	C	42	27 —	28 —
3741	Buron Armand	Bréauté - à Beignardes	A	101	24 —	28 —
3742	Olivier, Paul	Bréauté	A	532	27 —	Déposée le
3743	Chaigne Charles	Manquetot	A	185	27 —	28 —
3744	Legros, Gustave	Terranville	D	[illegible]	29 —	[illegible]
3745	Lelourg Emile	Mal Mannevillette	E	44	29 —	30
3746	Lelogne	Bolbec s/mer	B	218	29 —	30
3747	Lavenu Alphonse	Mal Manneville	A	59	29 —	30
3748	Muiot Ernest	Ouzouy	A	344	31 —	3 Janvier
3749	Beaucamp	Secteur de Bacqueville	A	208	31	3
3750	Duval Pierre	St Martin aux arbres	A	49	31	3
3751	Henry Emile	Bondeville	A	3	31	3
3752	Durand Albert	Arques	A	154	31	3
3753	Ratel Jules	Bosc le hard	[illegible]	[illegible]	31	3

Archive associée : AD-A

explor-e - contact@explor-e.fr - Tél : 02 35 95 14 85 Indice n° 76308-056 MAJ le 01/09/2024 Editon du : 20/12/2024 Page 9 / 10

explor-e - contact@explor-e.fr - Tél : 02 35 95 14 85 Indice n° 76308-056 MAJ le 01/09/2024 Editon du : 20/12/2024 Page 10 / 10

Archive associée : AD-B

N° D'ORDRE	NOM ET PRÉNOMS DU DÉCLARANT.	COMMUNE OU A LIEU L'EXPLOITATION de la carrière.	SECTION cadastrale.	NUMÉROS DU CADASTRE.	DATE DE LA COMMUNICATION à la Préfecture.	DATE DE LA COMMUNICATION au service des Mines.
3754	Ferrari Charles	Bouvincourt	B	247	31 janvier 1913	3 février 1913
3755	Houssaye Eugène	Bouchoir	A	589	3 février 1913	7
3756	Dippenaere Georges	Gravelle	A	57 et 104	d°	7
3757	Loyé Léon	Assigny	A	11	d°	7
3758	Deculle Léon	Carrière Bd de fer	A	6	d°	7
3759	Quiton Louis	Fontaine le Sec	A	14	d°	7
3760	Desaignes Léon	Quiquengrogne	A	240	d°	7
3761	Delamare Jules	Ormoville	A	18	d°	7
3762	Legros Gustave	Marcamville	B	217	d°	7
3763	Baine Achille	Hangest-en-Santerre	D	1	5 février 1913	7
3764	Lelellier Louis	Andainville	A	392	d°	7
3765	Philippe Albert	Estrées-en-Chaussée	C	351	7 —	12 février 13
3766	Déve Jules	Auffay	A	611	7 —	12
3767	Bionne Pierre	Grandes Ventes	B	344	d°	12
3768	Delamare Casimir	Offranville	B	28	d°	12
3769	Lemaître Charles	Blangueville	A	5	8 —	12
3770	Capron Charles	Arques	B	276	8 —	12
3771	Ambroise Bertaux fils	Neuville Bournonville	F	94	d°	12
3772	Delattre Louis	Aubermesnil Beaumais	A	985	d°	12
3773	Le Clerc Emile	Pleine Selve	A	755	d°	12
3774	Mme Leborgne	Bondeville	A	761 5	d°	12
3775	Mme Caupain	Ormesnil Ronchois	A	32	d°	12
3776	M. Morin	Bracquetuit	A	40	12 —	14
3777	Vasselin Henri	Bois Robert	B	207	d°	14
3778	Lacointe Paul	Auffay	A	609	d°	14
3779	Marye Edgard	Quincampoix	A	294	d°	14
3780	Déjardin	Longroy	A	829	d°	14
3781	Chauvet	Bertreville	A	116	d°	14
3782	Dufresne Alexandre	Frene le plan	B	104	14 —	15
3783	Petit	St Martin aux Arbres	A	69	d°	15
3784	Mme Maresmé	Houssaye Béranger	A	86	d°	15
3785	Boullen Cyrus	St Denis d'Aclon	A	231	15 d	19
3786	Roulée Pierre	Villers Ecalles	B	56	15 d°	19
3787	Travers Gustave	Blainville Crevon	2e division cadastrale	2e	d°	19
3788	Defrance Achille	Anquemesnil	B	302	de	19
3789	Lefrançois Louis	Héricourt en Caux	B	276	d°	19

N° D'ORDRE	NOM ET PRÉNOMS DU DÉCLARANT.	COMMUNE OU A LIEU L'EXPLOITATION de la carrière.	SECTION cadastrale.	NUMÉROS DU CADASTRE.	DATE DE LA COMMUNICATION à la Préfecture.	DATE DE LA COMMUNICATION au service des Mines.
3790	Duvivier Louis	St Aubin - le Cauf	A	11	17 —	19 fév. 1913
3791	Caron	Bois Héroult	A	95	19 —	26
3792	V. Dufresne	Arques	B	138	d°	26
3793	Lemaître Alfred	Criel s/mer	D	156	d°	26
3794	Mme Delépine Aimé	Etalondes	A	185	d°	26
3795	Letellier Henri	Offranville	A	935	d°	21
3796	Lecande Joseph	Berville-en-Caux	A	268	d°	21
3797	Mme Despins, née Carlot	Ste Marie des Champs	A	43	d°	21
3798	Corchy Antoine	St Victor l'Abbaye	A	193	20 —	21
3799	E. Boulocher	Cailly	B	20	d°	21
3800	Lefrançois Jules	d°	B	85	d°	21
3801	Duparcheur	Roquefort	A	6-7-8-9-59	d°	21
3802	Lefrançois Louis	Mautot-Ste Sulpice	A	893	d°	21
3803	Micalle Victor	Limauville	A	341	21 d°	2 - fév - 13
3804	Jeanne de Peperey	St Germain sous Cailly	B	133	21 d°	24
3805	Lefebvre Pierre	Longueil	A	305	21 d°	24
3806	Vallée Maurice	Esquemauville	A	95	24 —	24
3807	Barray Albert	Allard Duquesnelle	E	39	d°	24
3808	Bourgeaux Louis	St Pierre le Vieux	B	410	d°	24
3809	Dure	Yainville s/mer	B	192	d°	24
3810	Lecacheux Léonard	Bretteville	C	139	d°	24
3811	Evert Emile	Manéglise	B	405	d°	24
3812	Lesergeant Lucien	Pavilly	A	894	d°	24
3813	Leborgne	Harfleur	Mont Calvaire	25 —		25
3814	Lacaille, Charles	Anneville Ste Victor	B	180	d°	25
3815	Hébert, Joseph	Auppegard	C	39-40	d°	25
3816	Remi-Frébourg	Grainville	58-74	110	d°	26
3817	Hébert Alexandre	Offranville	A	204	d°	26
3818	Dupuis	Sourville et Trois	A	545	25 —	5 Mars 1913
3819	Lecharpentier Emile,	Torpes	—	44	d°	5 —
3820	Alfred Beaurain	St Léger aux Bois	W Mairie St Valery en C	—		
3821	Duhamel, Marie	Godervilles	B	118	28	5 Mars
3822	Perrin Ophat	Luzurville - Ambourville	A	2	d°	5
3823	Lemesle, Charles	d°	A	2	d°	5
3824	Fidel Paul	Sommeville	A	295	d°	5
3825	Dubois Auguste	St Martin le Gaillard	D	412	4 mars	5

Indice n° : 76308-057

Indice issu des archives - non visible sur le terrain (localisé et de grandes dimensions - plans)

Localisation

Département : 76 - Seine-Maritime

Commune : Gonneville-sur-Scie

Repères locaux

Hameau/Lieu-dit :

Autre (route, chemin...) :

Coordonnées

Système :

Orig. report carto : *Cadastre Napo non corrigé*

x :

y :

Précision :

Type de Report : *Aire limitée*

Contexte

Geomorphologique : *Plateau*

Altitude de la nappe : **80 m**

Source : **Atlas BRGM 2012 - ME**

Source(s) de l'information

Enrichissement du RICS initial :Alise / - / août 2009

Archives (Cf. fiche(s) détaillée(s) page(s) suivante(s))

Départementales || Réf.: 8S198 | Section: A | Parcelle: 24 | || Date: 14/03/1913 |
Communales anciennes || Section: A | Parcelle: 296 | || Date: 05/03/1913 |

Témoignages

Photo aérienne

Terrain

- ☐ Effondrement
- ☐ Affaissement-dépression
- ☐ Zone remblayée
- ☐ Puits
- ☐ Entrée à flanc de coteaux (cavage)
- ☐ Arbre isolé
- ☐ Autre :
- ☐ Aucun

Géométrie :

- ☐ Circulaire — Diamètre (m) # — Profondeur max (m) #
- ☐ Quelconque — Longueur min (m) # — Longueur max (m) #

Observations

Origine probable de l'indice

Type

- ☑ **Carrière souterraine**
- ☐ Carrière à ciel ouvert
- ☐ Carrière type inconnu
- ☐ Karstique (Naturel)
- ☐ Indéterminé
- ☐ Puits à eau

Matière extraite

- ☑ **Marne**
- ☐ Pierre de taille
- ☐ Cailloux
- ☐ Argile
- ☐ Sable

Commentaires

Alise : parcelle 26 et non 24 du cadastre napoléonien - Imprécision géographique, conservation d'une zone de 10m de rayon

Indice 76308-057 / Détail document d'archives anciennes

Origine du document

Archives communales

Cote :

Elements extraits

Date du document : 05/03/1913
Type ouvrage : marnière sout.
Déclarant : LEFEBVRE Alexandre
Locataire ou fermier :
Propriétaire : Héritiers de M. PHILIPPE André

Elements de localisation

Plan de localisation : OUI *Echelle :*
Lieu-dit :
Cadastre de référence : Napoléonien
Référence parcellaire : *Section :* A *Parcelle :* 296
Autre information :
Observations : Déclaration d'ouverture de carrière souterraine de marne // Objectif 80m3 // Parcelle en labour 90a 40ca // Puits clayonnéentièrement / Galeries dirigées vers le nord-est et le nord-ouest // Exploitation par M. LEFEBVRE et son fils

Elements de dimensionnement déclarés

Plan d'extension : *Echelle :*
Caractéristiques puits : *Profondeur* */ Diamètre* */ Maçonné*
Volume exploité :
Nombre d'étage(s) :
Chambres(s) :
Observations :

Indice 76308-057 / Détail document d'archives anciennes

Origine du document

Archives départementales

Cote : 8S198

Elements extraits

Date du document : 14/03/1913
Type ouvrage : Carrière
Déclarant : LEFEBVRE Alexandre
Locataire ou fermier :
Propriétaire :

Elements de localisation

Plan de localisation : *Echelle :*
Lieu-dit :
Cadastre de référence : Napoléonien
Référence parcellaire : *Section :* A *Parcelle :* 24
Autre information :
Observations : Déclarations d'ouverture de carrières - Registres d'enregistrement // Numéro d'ordre : 3844

Elements de dimensionnement déclarés

Plan d'extension : *Echelle :*
Caractéristiques puits : *Profondeur* */ Diamètre* */ Maçonné*
Volume exploité :
Nombre d'étage(s) :
Chambres(s) :
Observations :

Gonneville, le 6 mars 1905

A Monsieur le Maire de la commune de Gonneville

Monsieur le Maire,

Le soussigné Lefebvre Alexandre, cultivateur, demeurant à Gonneville, a l'honneur de vous déclarer qu'il veut d'ouvrir une carrière à marne avec puits et galeries souterraines pour y extraire environ quatre vingts mètres cubes de marne nécessaire à l'amendement de ses terres, Cette marnière se trouve au nord d'une pièce de terre en labour qu'il exploite située sur le territoire de la commune de Gonneville, cadastrée sous le numéro 24 de la Section A d'une contenance de quatre vingts dix ares quarante centiares et appartenant aux héritiers de M. Philippe André, indivis, demeurant à Gonneville. L'orifice du puits se trouve à dix mètres du numéro 23 d'M. Auvray Narcisse, à soixante dix mètres du chemin rural de Gonneville à Tirques et à cinquante mètres du numéro 25 d'M. Auvray Narcisse. Le puits de cette marnière a une profondeur totale de neuf mètres cinquante centimètres et traverse les couches de terrains suivantes : terre végétale, argile, tuf et gros cailloux, trois mètres cinquante centimètres, marne, six mètres. Il est clayonné entièrement. Les galeries de cette marnière se dirigent : l'une au nord-est et l'autre au nord-ouest. Je procéderai moi-même avec mon fils à cette extraction de marne.

Déclaration de marnière par M. Lefebvre Alexandre cultivateur à Gonneville.

Et vous prie d'agréer, Monsieur le Maire, ses respectueuses salutations.

Lefebvre

Voir plan d'autre part.

Plan des lieux

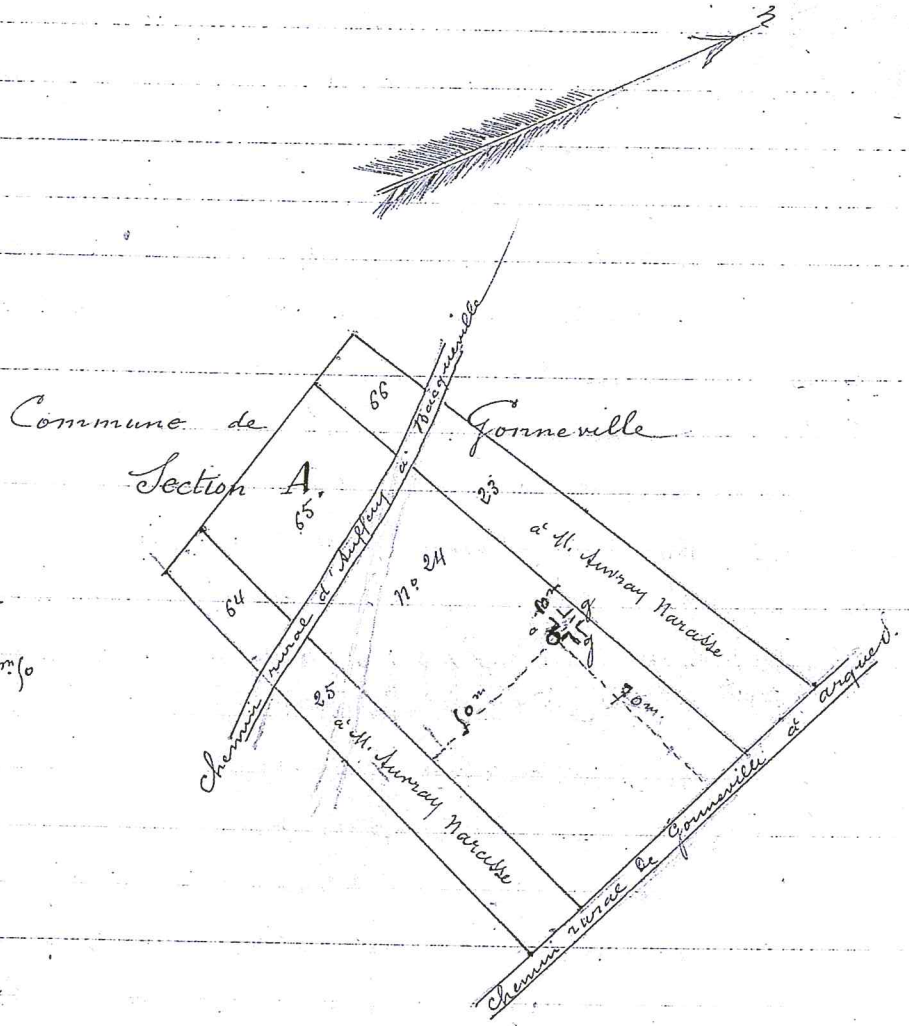

Légende
o. orifice du puits
g. galeries au N.O. et au N.E.
Profondeur du puits : 9m50
Section A. n° 24

Présenté par l'exploitant
Gonneville, le 5 mars 1913
Lefèvre

Vu :
Gonneville, le 5 mars 1913
Le Maire,

N° d'ordre	NOM ET PRÉNOMS du déclarant.	COMMUNE ou a lieu l'exploitation de la carrière.	SECTION cadastrale.	NUMÉROS du cadastre.	DATE DE LA COMMUNICATION à la Préfecture.	DATE DE LA COMMUNICATION au service des Mines.
3826	Lemoine, Augustin	Beaulot	B	33	4 mars 1913	5 mars 1913
3827	Déparis Gaston	Orchigny, granivoux	A	191	d°	d°
3828	Perry Nestor	La Crique	B	280	6 mars	10 mars 1913
3829	Burfran[illegible] de la Bordelogne	St Aubin s/ mer	B	44-45-46-48	d°	
3830	Grossard Albert	Mal Mannerville	A	37	d°	
3831	Souillard Eugène	d°	B	19	d°	
3832	Lefèvre augustin	St Maras	A	10	d°	
3833	Edé Prosper	Rainfreville	A	44	d°	
3834	Neveu Flavien	Auppegard	C	18	d°	
3835	Morel Ernest	Grasville - La Roquefort	C	24	d°	
3836	Baillache	St nicolas de la Haye	A	455	8 mars	
3837	Quicourt Edmond	Hautot sur mer	A	26	d°	
3838	Guerard Victor	Criquetot sur Longueville	A	148	d°	
3839	Leroux Alph	Bourg Dun	B	197	10 —	13
3840	Colombel Adolphe	Gonzeville	A	81	d°	13
314	Marye Edgard	Quincampoix	B	143	11 —	14 mars
3842	Delaune Octavie Vve Malandain	St Nicolas de la Taille	B	1155	13	14
3843	Coudray	Ve Croix St Ouen	B	91	d°	14
3844	Lefebvre Alexandre	Gonneville	A	24	d°	14
3845	Deudtot Louis	Aubermenil	A	213	14 —	14 —
3846	Lelellier H.	Offranville	D	125	17 —	18 mars
3847	Coudray	Etienville s/ Audelle	A	248	d°	18 d°
3848	Leveuderuk, Robert	Oville - l'Abbaye	B	4	18 —	18 d°
3849	Langonard, Pierre	Cressy	A	121	26 —	27 mars
3850	Esnard, Maurice	Ve Marguerite s/ Eawrie	D	99	d°	d°
3851	Legrel, Eugène	Beaumont le Harang	A	11	d°	d°
3852	Bailly, Jude	Illois	B	46 et 47	d°	d°
3853	Petitevielle Eugène	Serquigny	B	144	d°	d°
3854	Lefèvre Valentin Modeste	Illois	B	282	4 avril 1913	7 avril 1913
3855	Legendre Paul	Varvannes	A	90	5 —	7°
3856	Fleichaut Jules	Serquigny s/ Risle	D	50	3	11 —
3857	Henry	Oherville	B	56	9 —	11 —
3858	d°	d°	B	50	9 —	11 —
3859	Chatain Marcel	Bourg Dun	E	2	12 —	14 —
3860	Vve Dupuis et fils	Cleville	A	13	12 —	14 —
3861	Ducrotté, Hyacinthe	Foresmay, le Long	D	83	12 —	14 —

N° d'ordre	NOM ET PRÉNOMS du déclarant.	COMMUNE ou a lieu l'exploitation de la carrière.	SECTION cadastrale.	NUMÉROS du cadastre.	DATE DE LA COMMUNICATION à la Préfecture.	DATE DE LA COMMUNICATION au service des Mines.
3862	Roberge, Emile	Blainville - Crevon	Commune	28	4 avril 1913	4 avril 1913
3863	Vve Gallandre	Exalle, Alby	A	378	14 —	14 —
3864	Lefèvre georges	La Neuville Champ d'Oisel	E	353	16 —	17 —
3865	Arnil, Jules	Arnetle	B	52	15 —	17 —
3866	Agricol Joseph	Boscherville	C	15	17 —	17 —
3867	Laclue, Isidore adjoint	mairie de Fatteville et Mesnil	A	282	17 —	23 —
3868	Perrier Arthur	La Crique	B	107	21 —	23 —
3869	Fauvel Léonard	Neville	A	162	22 —	23 —
3870	Prévost François	Frequienne	B	184	22 —	23 —
3871	Avinot Jean Baptiste Lucien	St Marie de Champs	C	77	23 —	26
3872	A. Bronn	Souppeville - la table	Commune	1	24 —	26 —
3873	Cordier Joseph	Bourne Valmartin	B	147	24 —	25 —
3874	Godefroy Edmond	Bouquelot	3	30	25 —	26 —
3875	Demenor Gustave	Criel sur mer	F	178-179	25 —	26 —
3876	Auguetil Henri	St Riquier es Plains	Commune	192	29 —	2 mai 13
3877	Voisin	Bourgum	C	43	30 —	
3878	Hée Pierre	Yprevitle - Bruville	C	253	30 —	
3879	Lecacheur, Joseph,	Bornambusc	A	62	30 —	
3880	Grammare	Bornambusc	A	102	2 mai 13	6 mai 13
3881	Fauvel	Bornambusc	A	168	2 mai —	6 mai 13
3882	Letellier	Bon Repos s/ Buchy	B	216		9 mai 13
3883	Lemonnier Charles	Héberville	A	73	14 mai 13	6 mai 13
3884	Joly, Valère,	St Léonard	A	131	14 —	15 mai 13
3885	Blondel, Paul,	Canehan	B	515	15 —	15 mai 13
3886	Léon Huc	La Remuée	B	696	29 mai 13	30 mai 13
3887	Falaulet Léon	Ecbot Canteleu	A	301	6 [illegible] mai 1	7 mai 13
3888	Duval Balbat	Mesnil Raoul	3	230	15 mai 13	16 mai 13
3889	Josse Marie	Ste Foy	D	55	26 mai 13	29 mai 13
3890	Bertin Maurice	Estaville	B	97	29 mai 13	30 mai 13
3891	Leblanc Gustave	Roquemont	A	287	d°	30 mai 13
3892	Hée Louis	St Pierre Benouville	A	80	30 mai 13	31 —
3893	Drasy Ferdinand	St Etienne des Renseys	Commune	du Tilleul	30 mai 13	31 —
3894	Hasnet Emile	Mirville	3	52	3 juin 13	3 juin 13
3895	Vallet Frédéric	La Chapelle s/ Buchy	A	938	d°	3 juin 13
3896	Pamparay Gustave	Limpiville	A	248	5 juin 13	6 juin 13
3897	Auger Henri	Upperville - Boisville	B	138	6 juin 13	7 juin 13

explor-e - contact@explor-e.fr - Tél : 02 35 95 14 85 Indice n° 76308-057 MAJ le 01/09/2024 Editon du : 20/12/2024 Page 5 / 5

Archive associée : AD-A

Indice n° : 76308-058

Indice recensé en archive(s) - non visible sur le terrain

Localisation

Département : 76 - Seine-Maritime

Commune : Gonneville-sur-Scie

Repères locaux

Hameau/Lieu-dit :

Autre (route, chemin...) :

Coordonnées

Système : *RFG93-CC50*

Orig. report carto : *Cadastre Napo non corrigé*

x : *1 560 898*

y : *9 174 136*

Précision :

Type de Report :

Contexte

Geomorphologique : *Plateau*

Altitude de la nappe : 90 m

Source : Atlas BRGM 2012 - ME

Source(s) de l'information

Enrichissement du RICS initial :Alise / - / août 2009

Archives (Cf. fiche(s) détaillée(s) page(s) suivante(s))

Départementales || Réf.: 8S198 | Section: A | Parcelle: 510p | || Date: 10/10/1913 |
Communales anciennes || Section: A | Parcelle: 510p | || Date: 30/09/1913 |

Témoignages

Photo aérienne

Terrain

- ☐ Effondrement
- ☐ Affaissement-dépression
- ☐ Zone remblayée
- ☐ Puits
- ☐ Entrée à flanc de coteaux (cavage)
- ☐ Arbre isolé
- ☐ Autre :
- ☐ Aucun

Géométrie :

- ☐ Circulaire — Diamètre (m) # — Profondeur max (m) #
- ☐ Quelconque — Longueur min (m) # — Longueur max (m) #

Observations

Origine probable de l'indice

Type

- ☑ Carrière souterraine
- ☐ Carrière à ciel ouvert
- ☐ Carrière type inconnu
- ☐ Karstique (Naturel)
- ☐ Indéterminé
- ☐ Puits à eau

Matière extraite

- ☑ Marne
- ☐ Pierre de taille
- ☐ Cailloux
- ☐ Argile
- ☐ Sable

Commentaires

Indice 76308-058 / Détail document d'archives anciennes

Origine du document

Archives communales

Cote :

Elements extraits

Date du document : 30/09/1913
Type ouvrage : marnière sout.
Déclarant : VARNEVILLE Ernest
Locataire ou fermier :
Propriétaire : Mme VARNEVILLE Isidore

Elements de localisation

Plan de localisation : OUI *Echelle :*
Lieu-dit :
Cadastre de référence : Napoléonien
Référence parcellaire : *Section :* A *Parcelle :* 510p
Autre information :
Observations : Déclaration d'ouverture de carrière souterraine de marne // Objectif 200m3 // Parcelle en labour 4ha 74a // Puits clayonné jusqu'à la marne / Galeries dirigées vers l'est et l'ouest // Exploitation par M. LANGEVIN Louis

Elements de dimensionnement déclarés

Plan d'extension : *Echelle :*
Caractéristiques puits : *Profondeur* 16m */ Diamètre* */ Maçonné*
Volume exploité :
Nombre d'étage(s) :
Chambres(s) :
Observations :

Indice 76308-058 / Détail document d'archives anciennes

Origine du document

Archives départementales

Cote : 8S198

Elements extraits

Date du document : 10/10/1913
Type ouvrage :
Déclarant : VARNEVILLE Ernest
Locataire ou fermier :
Propriétaire :

Elements de localisation

Plan de localisation : *Echelle :*
Lieu-dit :
Cadastre de référence : Napoléonien
Référence parcellaire : *Section :* A *Parcelle :* 510p
Autre information :
Observations : Déclarations d'ouverture de carrières - Registres d'enregistrement // Numéro d'ordre : 3926

Elements de dimensionnement déclarés

Plan d'extension : *Echelle :*
Caractéristiques puits : *Profondeur* */ Diamètre* */ Maçonné*
Volume exploité :
Nombre d'étage(s) :
Chambres(s) :
Observations :

30 septembre 1913

Déclaration de marnière par Mr. Varneville Ernest à Gonneville

Gonneville, le 30 septembre 1913

A Monsieur le Maire de la commune de Gonneville,

Monsieur le Maire,

Le soussigné Varneville Ernest, cultivateur, demeurant à Gonneville, a l'honneur de vous déclarer qu'il vient de faire ouvrir une carrière à marne avec puits et galeries souterraines pour y extraire environ Deux cents mètres cubes de marne nécessaire à l'amendement de ses terres. Cette marnière se trouve à l'est d'une pièce de terre en labour qu'il exploite située sur le territoire de la commune de Gonneville, cadastrée sous le numéro 510 p de la section A d'une contenance de quatre hectares soixante quatorze ares et appartenant à Madame Varneville Eudore, propriétaire, demeurant à Gonneville - L'orifice du puits se trouve à quatrante-cinq mètres du chemin de grande communication N° 3 et à soixante douze mètres du chemin rural d'Auffay à Belmesnil - Le puits de cette marnière a une profondeur totale de seize mètres et traverse les couches de terrain suivantes : terre végétale et argile, cinq mètres, tuf et gros cailloux, quatre mètres ; marne, sept mètres. Il est clayonné jusqu'à la marne - Les galeries de cette marnière se dirigent l'une à l'est et l'autre à l'ouest, avec portes de trois mètres dans les mêmes directions - Le sieur Langevin Louis, journalier, demeurant à Gonneville est chargé de cette extraction de marne -

Il vous prie d'agréer, Monsieur le Maire, ses salutations empressées.

E Varneville

Voir plan d'autre part

Plan des lieux

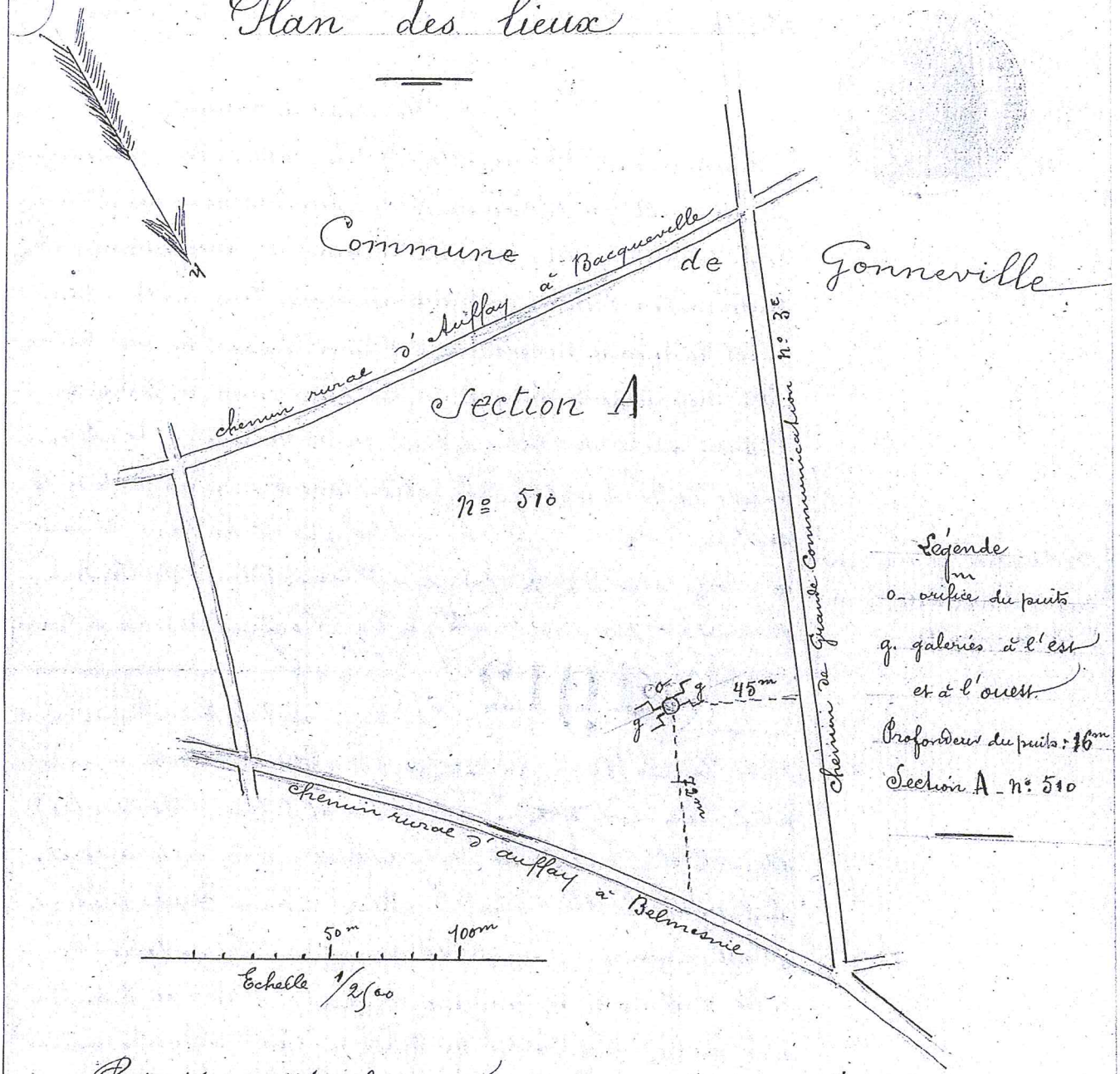

Présenté par l'exploitant
Gonneville le 30 septembre 1913.

Vu :
Gonneville, le 30 septembre 1913
Pour le Maire empêché
L'adjoint délégué,
Delahaye

Archive associée : AD-A

N° D'ORDRE	NOM ET PRÉNOMS DU DÉCLARANT.	COMMUNE OU A LIEU L'EXPLOITATION de la carrière.	SECTION cadastrale.	NUMÉROS DU CADASTRE.	DATE DE LA COMMUNICATION à la Préfecture.	DATE DE LA COMMUNICATION au service des Mines.
3898	Fleury Marie	Blainville (recon	Ce	54	9 juin 13	9 juin 13
3899	Leroy Pierre	Sainte Reine s/ Rey	B	86	9 juin 13	9 juin 13
3900	Dupuis Romain	Cailly	B	2	12 juin 13	13 juin 13
3901	Dupuis	Yainville	autre	5e Vente de Caby	13 juin 13	13 juin 13
3902	Vve Janson	Bourg Dun	D	65	14 juin 13	16 juin 13
3903	Lefebvre	Blainville - Crevon	B	25	d°	d°
3904	Grenier, Henri	St Aubin le Monger	B	54	17 juin 13	18 juin 13
3905	Leblanc Albert	Fresquiennes	A	121	19 juin 13	20 juin 13
3906	Dutot Alexandre	Thiouville	B	217	d°	d°
3907	Leborgne Henri	Ocqueville	A	132	1er juillet 1913	
3908	Acard Romain	Bocasse	C	102	9 JUIL 1913	10 JUIL 1913
3909	Vve Anquetil, Alexandre,	Hautot l'Auvray	D	309	10 JUIL 1913	11 juillet 1913
390	Cousin	Sotteville les Rouen	B	46	11 juillet 1913	11 juillet 1913
3911	Ferrier Charles Arthur	Ocqueville	B	317	26 ——	26 ——
3912	Rougeolle Pierre	Grémonville	A	79	1er août 13	2 août 1913
3913	G. Dallé au nom de Bandry fils	Sahurs Elbeuf	A	471	9 ——	11 ——
3914	Leleu Pierre	Bolleville	A	446	11 7bre 13	12 7bre 13
3915	Mariette Joseph	Manonville	C	14	8e	12
3916	Duparcin Augustin	Bois Normand	B	187	8e	12
3917	Capron Charles	Fresne la Bataille	C	255	16 ——	17
3918	Barré, narcisse	Lammerville	B	33	23 —	24
3919	Rivoire Gustave	de	D	1	23 —	24
3920	Thommet Jacques	Vattetot sous Beaumont	B	229	23 —	24
3921	Alexandre Victor	Bacqueville	C	4	27 —	30 sept. 13
3922	Bernheim Abraham	de	A	3	27 —	30 d°
3923	Philippe, Albert	Etoutteville	G	359	3 octobre	4 oct.
3924	Vve Paquier	Anneville Amfreville	A	31	d°	4 oct.
3925	Elisé Pierre	Bourville	A	5	4 oct.	6 oct.
3926	Varmelle, Ernest	Fontaine	A	510	9 oct.	10 oct.
3927	Colange, Marin	Belmesnil	A	343	d°	d°
3928	Ferrand, Auguste,	St Martin le Gaillard	G	24	d°	d°
3929	Lefebvre Louis	d° (2e année)	G	115	d°	d°
3930	Dumont, Emile	Grandes Ventes	B	314	d°	d°
3931	Berenger, Louis	Bellaville	B	106	10 oct.	15 d°
3932	Guinard, Victor	Criquetot s/ Longuville	B	1132	d°	15 d°
3933	Dondemont, Celestin	Cailly	B	183	11 oct.	15 d°

N° D'ORDRE	NOM ET PRÉNOMS DU DÉCLARANT.	COMMUNE OU A LIEU L'EXPLOITATION de la carrière.	SECTION cadastrale.	NUMÉROS DU CADASTRE.	DATE DE LA COMMUNICATION à la Préfecture.	DATE DE LA COMMUNICATION au service des Mines.
3934	Fauvel, Edmond	Etaimpuis (Bonnay)	E	130	11 oct.	13 oct.
3935	Bradbury	Etoutteville	G	161	15 oct.	15 oct.
3936	Dubosc, Eugène	La Chapelle s/ Dun	B	103	d°	d°
3937	Verheeme, Jean	Sotteville s/ Mer	E	218-219	d°	d°
3938	Delahaye Gustave	St Léger aux Bois	A	560	d°	d°
3939	Vanderplaetsen	Yainville	D	192	15 oct.	16 oct.
3940	Bouffay Eugène	Louvetot	A et B	55	16 oct.	18 oct.
3941	Berrault Alphonse	St Pierre de Varengeville	B	280	18 oct.	21 d°
3942	Fabulet Théodule	Etalleville, Hameau Sellette	A	470	21 oct.	22 oct.
3943	Greverend, Albert	Hautot le Vatois	A	23	d°	d°
3944	Crosne, Eugène	St Arnoult	A	55	22 oct. 13	24 oct.
3945	Sautreuil Eugène	Ocqueville Gr. Mares	B	280	23 oct. 13	d°
3946	Haguet Paul	Etainhus	C	187	24 oct. 13	25 oct. 13
3947	Duteurtre Ambroise fils	Criel ete Berneuse	—		31 oct.	4 nov. 13
3948	Vve Cassel	Bertreville	A	155	5 nov. 13	6 nov. 13
3949	Vallot, Alfred	St Aubin sur Scie	A	269	d°	d°
3950	de Jorgia, Max	Duclair	C	1	6 nov.	7 nov.
3951	Doutreleau Arthur	Quiberville la Vieille	A	612	d°	d°
3952	Delarue Marie	Bellaville	B	323	d°	d°
3953	Chicot, Albert	Yerville la Vallée	A	56	10 nov. 13	11 nov.
3954	Bouquet René	Berchigny Graimesnil	C	13	d°	11 nov.
3955	Noël, Arthur	Bellaville St Aubin	A	35	11 nov. 13	13 nov.
3956	Leforestier Désiré	Bellaville St Laurent	A	209	13 nov. 13	14 nov.
3957	Audon, Pascal	Hautot Beauger	A	61	d°	d°
3958	Mme David Marescot	Yvetot Allée	A	262	d°	d°
3959	Thorin Gustave	Mont St Aignan	A	462 B	18 nov. 13	19 nov.
3960	Husson, Auguste	La Fontelaye	B	12	17 nov.	d°
3961	Vve Andrieu	Yquebeuf	A	267	d°	d°
3962	Desvillers, Emile	Cardet Pont de Jer	A	18	d°	d°
3963	Le Vaillant P.	Belmesnil	A	14	18 nov.	d°
3964	Soullard Eugène	Offranville	D	326 329 330 331 332	20 nov.	21 nov.
3965	Botté Georges	St Maclou de Folleville	C	82	24 nov.	24 nov.
3966		d°	C	29	d°	d°
3967	Lebreton, Henri	Canteleu				
3968	Duhamel, Gustave	St Laurent en Caux	A	4	25 nov. 13	26 nov. 13
3969	Leroux fils	Veauville Manoir	B	218	26 nov.	27 nov. 13

explor-e - contact@explor-e.fr - Tél : 02 35 95 14 85 Indice n° 76308-058 MAJ le 01/09/2024 Editon du : 20/12/2024 Page 5 / 5

Indice n° : 76308-059

Indice levé

Localisation

Département : 76 - Seine-Maritime

Commune : Gonneville-sur-Scie

Repères locaux

Hameau/Lieu-dit :

Autre (route, chemin...) :

Coordonnées

Système : *RFG93-CC50*

Orig. report carto : *Cadastre Napo non corrigé*

x : *1 560 457*

y : *9 175 250*

Précision :

Type de Report : *Ponctuel*

Contexte

Geomorphologique : *Plateau*

Altitude de la nappe : **80 m**

Source : **Atlas BRGM 2012 - ME**

Source(s) de l'information

Reprise indice sans modification du RICS initial :Alise / - / août 2009

Archives (Cf. fiche(s) détaillée(s) page(s) suivante(s))

Communales anciennes || Section: A | Parcelle: 343 | || Date: 30/09/1913 |

Témoignages

Photo aérienne

Terrain

- ☐ Effondrement
- ☐ Affaissement-dépression
- ☐ Zone remblayée
- ☐ Puits
- ☐ Entrée à flanc de coteaux (cavage)
- ☐ Arbre isolé
- ☐ Autre :
- ☐ Aucun

Géométrie :

- ☐ Circulaire — Diamètre (m) # — Profondeur max (m) #
- ☐ Quelconque — Longueur min (m) # — Longueur max (m) #

Observations

Origine probable de l'indice

Type

- ☑ **Carrière souterraine**
- ☐ Carrière à ciel ouvert
- ☐ Carrière type inconnu
- ☐ Karstique (Naturel)
- ☐ Indéterminé
- ☐ Puits à eau

Matière extraite

- ☑ **Marne**
- ☐ Pierre de taille
- ☐ Cailloux
- ☐ Argile
- ☐ Sable

Commentaires

Alise : marnière surement remblayée lors de la mise en 2x2 voies

Explor-e 2024 : malgré ce doute, indice levé par Alise

Indice 76308-059 / Détail document d'archives anciennes

Origine du document

Archives communales

Cote :

Elements extraits

Date du document : **30/09/1913**

Type ouvrage : **marnière sout.**

Déclarant : **COLANGE Marin**

Locataire ou fermier :

Propriétaire : **M. VERDIER Amédée**

Elements de localisation

Plan de localisation : **OUI** *Echelle :*

Lieu-dit :

Cadastre de référence : **Napoléonien**

Référence parcellaire : *Section :* **A** *Parcelle :* **343**

Autre information :

Observations : **Déclaration d'ouverture de carrière souterraine de marne // Objectif 90m3 // Parcelle en labour 4ha // Puits clayonné jusqu'à la marne / Galerie dirigée vers le sud-ouest // Exploitation par M. COLANGE Ferdinand**

Elements de dimensionnement déclarés

Plan d'extension : *Echelle :*

Caractéristiques puits : *Profondeur* **13m** */ Diamètre* */ Maçonné*

Volume exploité :

Nombre d'étage(s) :

Chambres(s) :

Observations :

Déclaration de marnière par M. Colange Marin à Belmesnil.

Gonneville, le 2 octobre 1913.

A Monsieur le Maire de la commune de Gonneville

Monsieur le Maire,

Le soussigné Colange Marin, cultivateur, demeurant à Belmesnil (Seine-Inférieure) a l'honneur de vous déclarer qu'il vient de faire ouvrir une carrière à marne avec puits et galerie souterraine pour y extraire environ quatre vingts mètres cubes de marne nécessaire à l'amendement de ses terres. Cette marnière se trouve au sud d'une pièce de terre en labour qu'il exploite située sur le territoire de la commune de Gonneville cadastrée sous le numéro 343 de la section A, d'une contenance de quatre hectares et appartenant à Monsieur Le Verdier Amédé, propriétaire, demeurant à Bénestanville. L'orifice du puits de cette marnière se trouve à trente-huit mètres du numéro 344 appartenant à Mme Cacheux et à quatre vingt dix mètres du numéro 325 appartenant à M. Havel. Le puits de cette marnière a une profondeur totale de treize mètres et traverse les couches de terrain suivantes : terre végétale et argile, un mètre cinquante centimètres ; tuf et gros cailloux, cinq mètres ; marne, six mètres cinquante centimètres. Il est clayonné jusqu'à la marne. La galerie se dirige au sud-ouest. Le sieur Colange Ferdinand, journalier, demeurant à Belmesnil est chargé de cette extraction de marne. Ci-présent il déclare faire élection de domicile à Gonneville.

Il vous prie d'agréer, Monsieur le Maire, ses respectueuses salutations

Marin Colange

Voir plan d'autre part

Plan des lieux

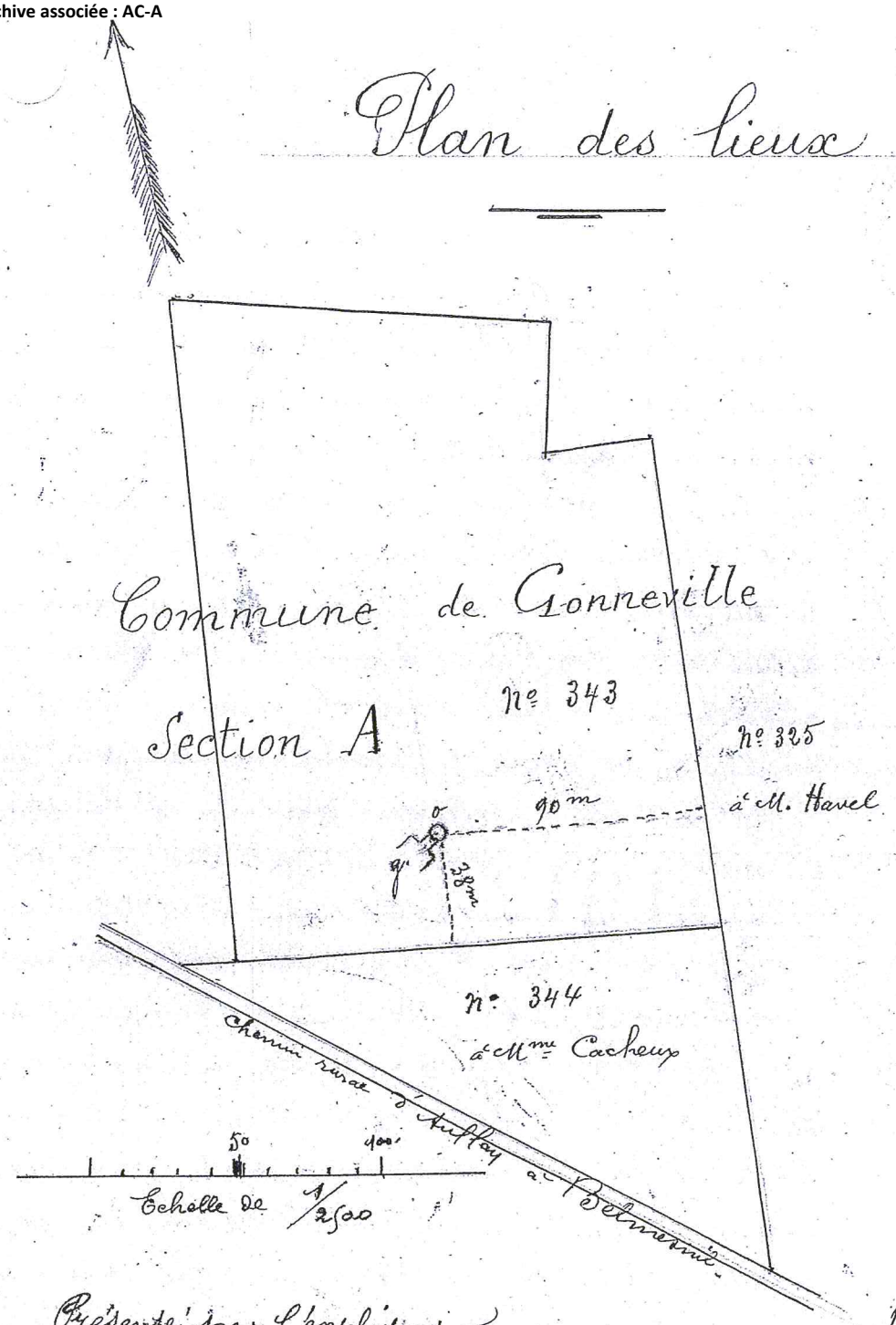

Légende
- o – orifice du puits
- g. galerie au sud-ouest
- Profondeur du puits : 13m.
- Section A – n° 343

Présenté par l'exploitant
Gonneville le 2 octobre 1913
Marin Colange

Vu :
Gonneville, le 2 octobre 1913
Le Maire,
G. Vaucouleur

Indice n° : 76308-060

Indice issu des archives - non visible sur le terrain (localisé et de grandes dimensions - plans)

Localisation

Département : 76 - Seine-Maritime

Commune : Gonneville-sur-Scie

Repères locaux

Hameau/Lieu-dit :

Autre (route, chemin...) :

Coordonnées

Système :

Orig. report carto : *Cadastre Napo non corrigé*

x :

y :

Précision :

Type de Report : *Aire limitée*

Contexte

Geomorphologique : *Plateau*

Altitude de la nappe : 90 m

Source : Atlas BRGM 2012 - ME

Source(s) de l'information

Enrichissement du RICS initial :Alise / - / août 2009

Archives (Cf. fiche(s) détaillée(s) page(s) suivante(s))

Départementales || Réf.: 8S198 | Section: A | Parcelle: 97 | || Date: 12/12/1913 |
Communales anciennes || Section: A | Parcelle: 97p | || Date: 27/11/1913 |

Témoignages

Lieu	Déclarant	Date	Observations / déclarations
Mairie ?	*Enquête orale n°108*	*2009*	*Alise : sans commentaire*
Mairie ?	*Enquête orale n°60*	*2009*	*Alise : sans commentaire*

Photo aérienne

Terrain

- ☐ Effondrement
- ☐ Affaissement-dépression
- ☐ Zone remblayée
- ☐ Puits
- ☐ Entrée à flanc de coteaux (cavage)
- ☐ Arbre isolé
- ☐ Autre :
- ☐ Aucun

Géométrie :

- ☐ Circulaire — Diamètre (m) # — Profondeur max (m) #
- ☐ Quelconque — Longueur min (m) # — Longueur max (m) #

Observations

Origine probable de l'indice

Type

- ☑ Carrière souterraine
- ☐ Carrière à ciel ouvert
- ☐ Carrière type inconnu
- ☐ Karstique (Naturel)
- ☐ Indéterminé
- ☐ Puits à eau

Matière extraite

- ☑ Marne
- ☐ Pierre de taille
- ☐ Cailloux
- ☐ Argile
- ☐ Sable

Commentaires

Alise : Imprécision géographique, conservation d'une zone de 10m de rayon

Indice 76308-060 / Détail document d'archives anciennes

Origine du document

Archives communales

Cote :

Elements extraits

Date du document : 27/11/1913
Type ouvrage : marnière sout.
Déclarant : DEMEULES Hippolyte
Locataire ou fermier :
Propriétaire : Mme DANET

Elements de localisation

Plan de localisation : OUI *Echelle :*
Lieu-dit :
Cadastre de référence : Napoléonien
Référence parcellaire : *Section :* A *Parcelle :* 97p
Autre information :
Observations : Déclaration d'ouverture de carrière souterraine de marne // Objectif 200m3 // Parcelle en labour 1ha 50a // Puits clayonné jusqu'à la marne / Galerie dirigée vers le nord-est // Exploitation par M. LANGEVIN Louis

Elements de dimensionnement déclarés

Plan d'extension : *Echelle :*
Caractéristiques puits : *Profondeur* 15m */ Diamètre* */ Maçonné*
Volume exploité :
Nombre d'étage(s) :
Chambres(s) :
Observations :

Indice 76308-060 / Détail document d'archives anciennes

Origine du document

Archives départementales

Cote : 8S198

Elements extraits

Date du document : 12/12/1913
Type ouvrage : Carrière
Déclarant : DEMEULES Hippolyte
Locataire ou fermier :
Propriétaire :

Elements de localisation

Plan de localisation : *Echelle :*
Lieu-dit :
Cadastre de référence : Napoléonien
Référence parcellaire : *Section :* A *Parcelle :* 97
Autre information :
Observations : Déclarations d'ouverture de carrières - Registres d'enregistrement // Numéro d'ordre : 3995

Elements de dimensionnement déclarés

Plan d'extension : *Echelle :*
Caractéristiques puits : *Profondeur* */ Diamètre* */ Maçonné*
Volume exploité :
Nombre d'étage(s) :
Chambres(s) :
Observations :

24 novembre 1913.



Déclaration de marnière par M. Demeules Hippolyte Cultivateur à Gonneville

Gonneville, le 24 novembre 1913.

A Monsieur le Maire de la commune de Gonneville.

Monsieur le Maire,

Je soussigné Demeules Hippolyte, cultivateur, demeurant à Gonneville, ai l'honneur de vous déclarer que je viens de faire ouvrir une carrière à marne avec puits et galerie souterraine pour y extraire environ deux cents mètres cubes de marne nécessaire à l'amendement de ses terres. Cette marnière se trouve à l'ouest d'une pièce de terre en labour qu'il exploite située sur le territoire de la commune de Gonneville, cadastrée sous le numéro 97 p de la section A d'une contenance d'un hectare cinquante ares et appartenant à Madame Danet, propriétaire, demeurant à Louviers. L'orifice du puits se trouve à cent mètres du chemin de grande Communication N° 3 E et à cinquante mètres du N° 99 à Madame Vve Grout. Le puits de cette marnière a une profondeur totale de quinze mètres et traverse les couches de terrain suivantes : Terre végétale, argile tuf et gros caillou, huit mètres ; marne, sept mètres. Il est clayonné jusque dans la marne. La galerie de cette marnière se dirige au nord-est. Le Sieur Langevin Louis, journalier, demeurant à Gonneville, est chargé de cette extraction de marne.

Je vous prie d'agréer, Monsieur le Maire, mes civilités empressées.

Demeules

Voir plan d'autre part

Plan des lieux.

Légende

o. orifice du puits

g. galerie au nord. est

profondeur du puits : 15m

Section A N° 97



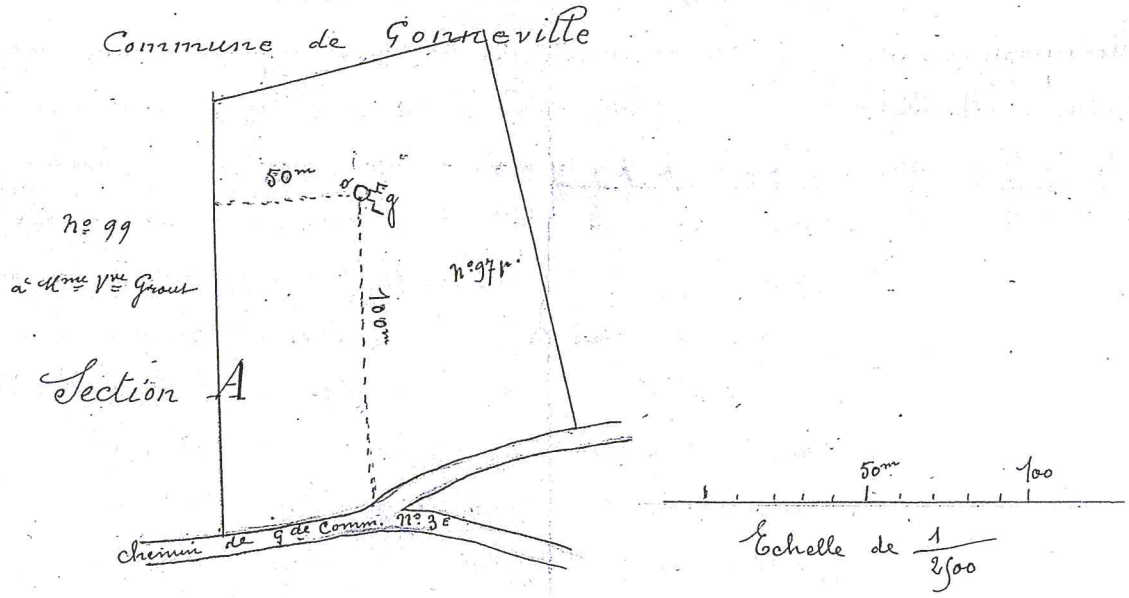

Présenté par l'exploitant

Gonneville, le 27 novembre 1913.

Demeules

Vu :

Gonneville, le 27 novembre 1913

Le Maire,

explor-e - contact@explor-e.fr - Tél : 02 35 95 14 85 Indice n° 76308-060 MAJ le 01/09/2024 Editon du : 20/12/2024 Page 5 / 5

Archive associée : AD-A

N° D'ORDRE	NOM ET PRÉNOMS DU DÉCLARANT.	COMMUNE OU A LIEU L'EXPLOITATION de la carrière.	SECTION cadastrale.	NUMÉROS DU CADASTRE.	DATE DE LA COMMUNICATION à la Préfecture.	DATE DE LA COMMUNICATION au service des Mines.
3970	Cardon joseph	Berchigny - Graincourt	A	368. 369	27 nov. 13	28 nov. 13
3971	Duflos, Zacharie	Criton	B	206	28 nov. 13	1er Déc. 13
3972	Poiblanc, Georges	Bois Thiry, plaine de Beaulieu	A	27	29 nov. 13	d°
3973	Blanche, Achille	Fresne-le-Plan	A	474	d°	d°
3974	Chirel Arthur	La Gare - Etainpuis	A	31	1er X.bre 13	2 X.bre 13
3975	Maurice, Paul	Sainte-Foi	A	352	d°	d°
3976	Hannier, Henri	d°	B	713	d°	d°
3977	Dupel, Auguste	Le Houssoy - Béranger	B	385	d°	d°
3978	Sery Louis	Vraiville-la-Basse	A	81	3 X.bre 13	4 X.bre 13
3979	Lebreton, Henri	Cantelou	B	45	4 X.bre 13	d°
3980	Hedouin Léopold	Bermonville	K	21	6 X.bre 13	8 X.bre 13
3981	Lefebvre	St Martin-le-Gaillard	F	141	d°	d°
3982	Roussel	Cottevrard	B	62	d°	d°
3983	Roussel Edmond	Ste Austreberthe-la-Forêt	[illegible]	159	5 X.bre 13	16 X.bre 13
3984	Delamare, Emile	Pierreville [illegible]	B	21	8 X.bre 13	9 X.bre 13
3985	Lauson S.	Berthenville St Ouen	A	74	d°	d°
3986	Jouvel, Frédéric	Bourg-Dun	D	88	d°	d°
3987	Deparis, Gaston	Ancourt	—	88	9 X.bre 13	10 X.bre 13
3988	Bassete, jules	Longuetot	[illegible]	9 X.bre 13	16 X.bre 13	
3989	Verdin	Réville	D	56	9 X.bre 13	10 X.bre 13
3990	Fleury, marie	Pleinville-Anvers	[illegible]	10 X.bre 13	11 X.bre 13	
3991	Thorin, Gaston	Mont-St-Aignan	A	6422	18 X.bre 13	19 Déc. 13
3992	Bronin, joseph	Saint-Maclou	A	72	11 X.bre 13	12 X.bre 13
3993	Thomassin, Henri	Criville-la-Rivière	A	99	12 X.bre 13	
3994	Binay, Lucien	Gruville-la-Teinturière	C	158	13 X.bre 13	
3995	Demeules, Hippolyte	Gommeville	A	97	d°	
3996	Blondel, Pierre	Lineray				
3997	Cassel Edmond	Ste Austreberthe-la-Forêt				
3997	Hellier Joseph	Varengeville-s/-Mer	C	123	15 X.bre 13	16 X.bre 13
3998	Lecoq Albert	Yquebeuf	A	99	d°	d°
3999	Masson Louis	Criquetot-Belleforse	B	18	16 X.bre 13	d°
4000	Vve Jouen	Berneville	B	284	d°	d°
4001	Paul Jules	Blacqueville-Berny	[illegible]	120	d°	d°
4002	De Vismes F	La Neuville champ d'Oisel	A	690	18 X.bre 13	18 X.bre 13
4003	Vve Delavigne	Charille Motteville	D	121	18 X.bre 13	18 X.bre 13
4004	Dacher jean Louis	Blacqueville	C	24	18 X.bre 13	18 d°

N° D'ORDRE	NOM ET PRÉNOMS DU DÉCLARANT.	COMMUNE OU A LIEU L'EXPLOITATION de la carrière.	SECTION cadastrale.	NUMÉROS DU CADASTRE.	DATE DE LA COMMUNICATION à la Préfecture.	DATE DE LA COMMUNICATION au service des Mines.
4005	Gallier Louis	Subermesnil Beaumais	B	42	18 X.bre 1913	18 X.bre 1913
4006	Leclerc	Bois Hulin	B	149	19 X.bre 1913	19 X.bre 1913
4007	Desgrueur Gustave	Bocasse	C	105	19 X.bre 1913	19 X.bre 1913
4008	Lavenu Frédéric	La Manneville	E	22	19 X.bre 1913	19 X.bre 1913
4009	Lavenu Frédéric	Gueures	A	52	19 X.bre 1913	19 X.bre 1913
4010	Bazire Victor	Morgny	A	98	20 X.bre 1913	22 Déc. 13
4011	Dufour Anatole	Humesnil	A	247	20 X.bre 1913	22 Déc. 13
4012	Le chevalier Maurice	St Gilles la Neuville	B	389	22 X.bre 1913	23 Déc. 13
4013	De Ripercy Jeanne (Mlle)	St Germain sur Ailly	B	128	22 X.bre 13	23 Déc. 13
4014	Caplet Louis fils	Bourville et Ingues	A	323.	23 Déc. 13	23 Déc. 1913
4015	Michotte Emile	Bocasse	B	385. 386	23 X.bre 13	23 X.bre 13
4016	Guérillon Emile	Lamberville	B.	35	23 X.bre 13	23 X.bre 13
4017	Sion Emile	Brachy	D	27.	23 X.bre 13	23 X.bre 13
4018	Cabot Augustin	St Victor l'Abbaye	B.	111	23 X.bre 13	23 X.bre 13
4019	Blondel Isidore	St Martin le Gaillard	D	410	26 X.bre 13	27 X.bre 13
4020	Leroy Arsène	Fresne le Plan	A	1	27 X.bre 13	27 X.bre 13
4021	Bellenger Charles	Hauquetot	B	62	27 X.bre 13	27 X.bre 13
4022	Lefèvre Victorien	Assigny	A	90	d°	27 X.bre 13
4023	Buré Georges	St Martin [illegible]	B.	522 [illegible]	d°	27 X.bre 13
4024	Gressent Prosper	Fresnay le Long	A	63.	29 X.bre 13	30 X.bre 13
4025	Simon Pierre	Le Houssaye Béranger	B	510	d°	30 X.bre 13
4026	Binet André	Bigy en Bray	F	47	30 X.bre 13	31 X.bre 13
4027	Auvray Jean	Ingues la Bataille	A	192.	d°	31 X.bre 13
4028	Lemercier [illegible]	Berthenville St Ouen	A	120	31 X.bre 13	3 Janv. 14
4029	Bry Edmond	Criel s/ Mer	E	156	d°	d°
4030	Faucon Henri	Auzouville	A	15	d°	d°
4031	Morin Alphonse	Fontaine le Bourg	A	127	d°	d°
4032	Benard Hector	Fontaine le Bourg	E	63.	5 janv. 1914	5 janv. 1914
4033	Fournier Emile	Guilmécourt	C	98	d°	d°
4034	Laffilé Arthur	Guilmécourt	B	10	d°	d°
4035	Duchaussoy César	Rouchon	A	14	d°	d°
4036	Mesaillard Georges	St Jacques d'Aliermont	B	351	d°	6 janv. 14
4037	Leroy Georges	Offranville	D	284	6 janv. 14	7 janv. 14
4038	Borel Jules	Auppegard	C	7	9 janv. 14	10 janv. 14
4039	Auvray Jean	Bourville et Ingues	A	165	d°	d°
4040	Lilon Adolphe	Villeville en Caux	B	211	d°	d°

Indice n° : 76308-061

Indice recensé en archive(s) - non visible sur le terrain

Localisation

Département : 76 - Seine-Maritime

Commune : Gonneville-sur-Scie

Repères locaux

Hameau/Lieu-dit :

Autre (route, chemin...) :

Coordonnées

Système : *RFG93-CC50*

Orig. report carto : *Cadastre Napo non corrigé*

x : *1 562 566*

y : *9 175 113*

Précision :

Type de Report : *Ponctuel*

Contexte

Geomorphologique : *Plateau*

Altitude de la nappe : 90 m

Source : Atlas BRGM 2012 - ME

Source(s) de l'information

Enrichissement du RICS initial :Alise / - / août 2009

Archives (Cf. fiche(s) détaillée(s) page(s) suivante(s))

Départementales || Réf.: 8S198 | Section: B | Parcelle: 230 | || Date: 29/01/1914 |
Communales anciennes || Section: B | Parcelle: 230 | || Date: 17/01/1914 |

Témoignages

Photo aérienne

Terrain

- ☐ Effondrement
- ☐ Affaissement-dépression
- ☐ Zone remblayée
- ☐ Puits
- ☐ Entrée à flanc de coteaux (cavage)
- ☐ Arbre isolé
- ☐ Autre :
- ☐ Aucun

Géométrie :

- ☐ Circulaire — Diamètre (m) # — Profondeur max (m) #
- ☐ Quelconque — Longueur min (m) # — Longueur max (m) #

Observations

Origine probable de l'indice

Type

- ☑ Carrière souterraine
- ☐ Carrière à ciel ouvert
- ☐ Carrière type inconnu
- ☐ Karstique (Naturel)
- ☐ Indéterminé
- ☐ Puits à eau

Matière extraite

- ☑ Marne
- ☐ Pierre de taille
- ☐ Cailloux
- ☐ Argile
- ☐ Sable

Commentaires

Indice 76308-061 / Détail document d'archives anciennes

Origine du document

Archives communales

Cote :

Elements extraits

Date du document : 17/01/1914
Type ouvrage : marnière sout.
Déclarant : BOURGEAUX Ernest
Locataire ou fermier :
Propriétaire : Mme Vve BAUDOUIN

Elements de localisation

Plan de localisation : OUI *Echelle :*
Lieu-dit :
Cadastre de référence : Napoléonien
Référence parcellaire : *Section :* B *Parcelle :* 230
Autre information :
Observations : Déclaration d'ouverture de carrière souterraine de marne // Objectif 140m3 // Parcelle en labour 124a // Puits clayonné jusqu'à la marne / Galerie dirigée vers le sud-est // Exploitation par M. LANGEVIN Louis

Elements de dimensionnement déclarés

Plan d'extension : *Echelle :*
Caractéristiques puits : *Profondeur* 12m */ Diamètre* */ Maçonné*
Volume exploité :
Nombre d'étage(s) :
Chambres(s) :
Observations :

Indice 76308-061 / Détail document d'archives anciennes

Origine du document

Archives départementales

Cote : 8S198

Elements extraits

Date du document : 29/01/1914
Type ouvrage : Carrière
Déclarant : BOURGEAUX Ernest
Locataire ou fermier :
Propriétaire :

Elements de localisation

Plan de localisation : *Echelle :*
Lieu-dit :
Cadastre de référence : Napoléonien
Référence parcellaire : *Section :* B *Parcelle :* 230
Autre information :
Observations : Déclarations d'ouverture de carrières - Registres d'enregistrement // Numéro d'ordre : 4084

Elements de dimensionnement déclarés

Plan d'extension : *Echelle :*
Caractéristiques puits : *Profondeur* */ Diamètre* */ Maçonné*
Volume exploité :
Nombre d'étage(s) :
Chambres(s) :
Observations :

17 janvier 1914

Gonneville, le 17 janvier 1914



A Monsieur le Maire de la commune de Gonneville

Monsieur le Maire,

Je soussigné Bourgeaux Ernest, cultivateur, demeurant à Gonneville, ai l'honneur de vous déclarer que je mets de faire ouvrir une carrière à marne avec puits et galerie souterraine pour y extraire environ cent quatorze mètres cubes de marne nécessaire à l'amendement de mes terres. Cette marnière se trouve au nord d'une pièce de terre en labour que j'exploite située sur le territoire de la commune de Gonneville, cadastrée sous le N° 230 de la section B, d'une contenance de ~~trente~~ cent vingt quatre ~~neuf~~ ares et appartenant à Madame Vve Beaudouin, demeurant à Longueville. L'orifice du puits de cette marnière se trouve à trente neuf mètres du N° 233 à Mme Lebret et à quarante deux mètres du N° 231 à M. Auvray.

Le puits de cette marnière a une profondeur totale de douze mètres et traverse les couches de terrain suivantes : terre végétale, argile, tuf et gros cailloux, quatre mètres ; marne, huit mètres. Il est clayonné jusque dans la marne.

La galerie de cette marnière se dirige au sud est.

Le sieur Langevin Louis, journalier, demeurant à Gonneville, est chargé de cette extraction de marne

Je vous prie d'agréer, Monsieur le Maire, mes civilités empressées.

x Bourgeaux Ernest

Voir plan d'autre part

Plan des lieux

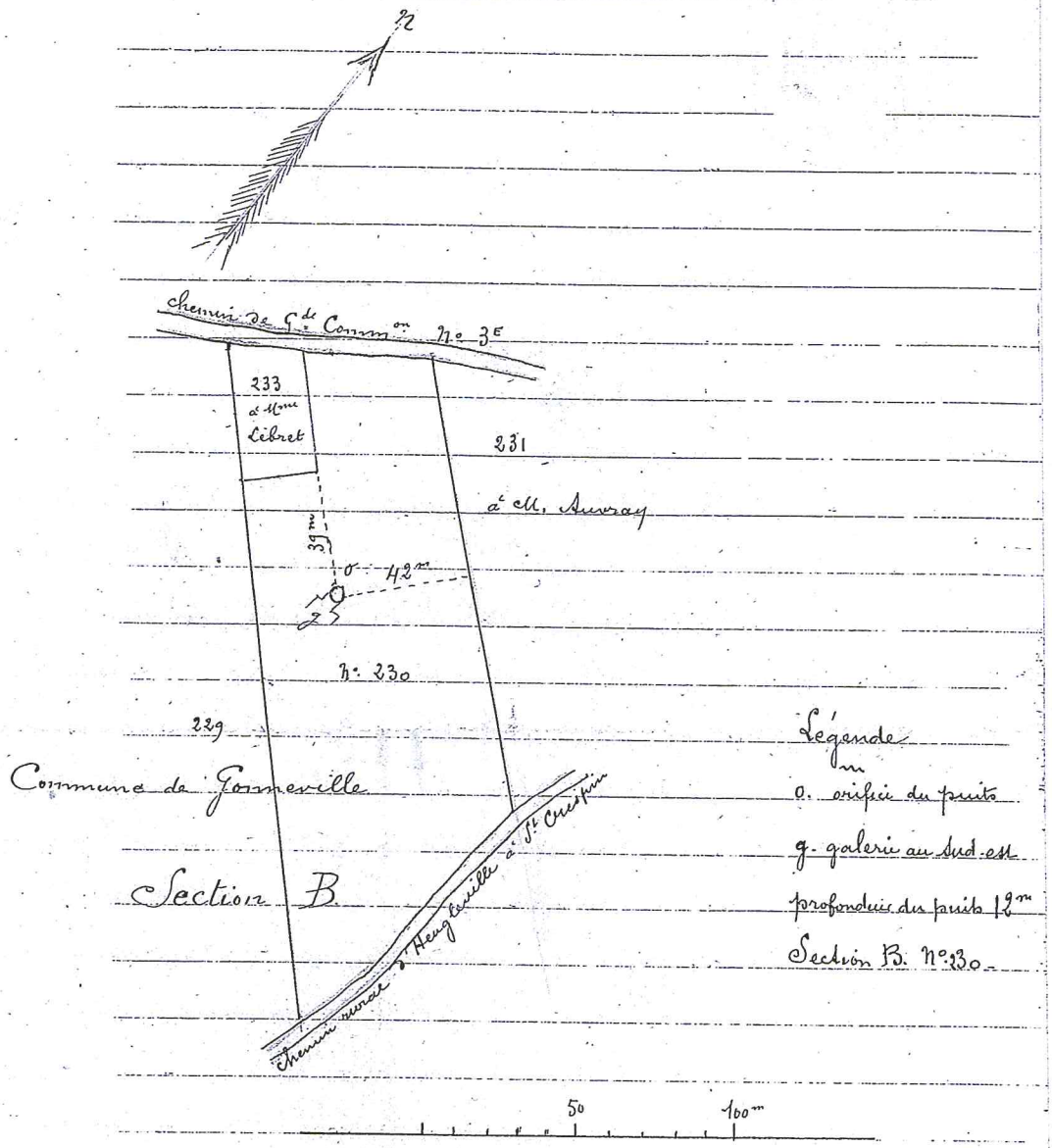

Légende

m

o. orifice du puits

g. galerie au Sud-est

profondeur du puits 19m

Section B. N°230

Echelle de 1/2500

Présenté par l'exploitant

Sommeville, le 17 janvier 1914

× Bourgeaux Ernest

Vu :

Sommeville, le 17 janvier 1914

Le Maire,

explor-e - contact@explor-e.fr - Tél : 02 35 95 14 85 Indice n° 76308-061 MAJ le 01/09/2024 Editon du : 20/12/2024 Page 5 / 5

Archive associée : AD-A

N° D'ORDRE	NOM ET PRÉNOMS DU DÉCLARANT.	COMMUNE OU A LIEU L'EXPLOITATION de la carrière.	SECTION cadastrale.	NUMÉROS DU CADASTRE.	DATE DE LA COMMUNICATION à la Préfecture.	DATE DE LA COMMUNICATION au service des Mines.
4044	Harbout Alexandre	St Aignan y Ry	A	246	12.1.14	13.1.14
4045	Mazes charles	St Aubin Rouxtot	C	209	do	do
4045	Druvel Edmond	Fontaine le Dun	A	67	do	do
4046	Steppai Auguste	Greuville	F	13	do	do
4045	Brauvisage Edmond	Gouchaupré	A	428	13.1.14	14.1.14
4046	demaithe Fabrice	Varengeville y mer	C	19	do	do
4047	Brauvisage Edmond	Gouchaupré	A	428	do	do
4048	Viard Auguste	Auppegard	A	14	do	do
4049	Godon Alphonse	Ermenouville Buchy	A	75	do	do
4050	Duroy Marcel	St Pierre le Vieux	B	169	14.1.14	do
4051	Tuile Pierre	Rocquemont	C	28	15.1.14	15.1.14
4052	Blanquain henri	Bertimont	A	126	do	do
4053	Bance	Thil manneville	A	71	do	do
4054	Sergent Pierre fils	Quiemanpoix	A	304	16.1.14	16.1.14
4055	Eliot Emile	Grigneuseville	E	77	do	do
4056	Coutain henri	Frichemesnil	A	81	do	do
4057	Vve Gutel née Berlin Jules	St Ouen	C	20 et 22	do	do
4058	De Bray	Bois Roger y Buchy	D	405	17.1.14	19.1.14
4059	Lambon fils	Clasville Motteville	B	152	do	do
4060	Regrand Emile	Yerville	A	92	do	do
4061	Deschamps léon victorin	Fretot	A	142, 142 bis	19.1.14	20.1.14
4062	Beret henri	Préaux	E	296	do	do
4063	Gressent Isidore	Frichemesnil	A	85	do	do
4064	Fornel Edmond	Beaumont le Hareng	C	108	do	do
4065	Cardon joseph	Dercigny Gamicourt	A	368.369	do	do
4066	Duplay henri	assigny	C	226.7.8.9.1811	20.1.14	21.1.14
4067	David Auguste	assigny	C	584	do	do
4068	Houssaye Eugène	Gouchaupré	A	539	20.1.14	28.1.14
4069	Loiseau (femme Mr Sanson)	Bertreville St Ouen	A	82	do	21.1.14
4070	Banquet René	Dercigny	C	75	do	do
4071	Drouin Louis	Vieux Manoir	A	46	do	do
4072	Jery Léon	Veauville les Baons	A	81	do	do
4073	Jaffild Raymond	Sanchay	A	13	21 janvier 1914	22.1.14
4074	Vaissier Théodule	Renville	A	92	22.1.14	do
4075	Gautier Michel charles	Raffetot	A	14	23.1.14	23.1.14
4076	Bénard Léon	Yerville	A	80	do	24.1.14

N° D'ORDRE	NOM ET PRÉNOMS DU DÉCLARANT.	COMMUNE OU A LIEU L'EXPLOITATION de la carrière.	SECTION cadastrale.	NUMÉROS DU CADASTRE.	DATE DE LA COMMUNICATION à la Préfecture.	DATE DE LA COMMUNICATION au service des Mines.
4077	Andrieux Leopold	Bosc le Hard	E	68	23.1.14	24.1.14
4078	Buré Auguste	St Aubin épinay	B	199	do	do
4079	Lemarchand Théophile	St Laurent en Caux	B	33.4	do	do
4080	Clément Ernest	Auberchemesnil	A	44	24.1.14	26.1.14
4081	Boulon Ernest	Biville la Baignarde	B	109	26.1.14	27.1.14
4082	Deparis Gaston	Ancourt	A	88	27.1.14	29.1.14
4083	Dupresne	Calmont près Pissotte	B	4	do	do
4084	Bourgeaux Ernest	Gonneville	B	250	do	do
4085	Glinel Jules	St Saens	C	800	do	do
4086	Leroux Paul	Sanquenville	A	66 bis	do	3 fév. 14
4087	Gédon Louis	St Pierre Benouville	C	85	28.1.14	29.1.14
4088	Caillot Eugène	Tourville la Chapelle	B	415	28.1.14	7.2.14
4089	Noël Pierre	St Macloule Folleville	D	45	28.1.14	29.1.14
4090	Lecieux Henri	Auppay	B	175	30.1.14	31 janv 14
4091	Hébert Jules	Cintot	A	58	30.1.14	do
4092	Blogne Auguste	St Croix y Buchy	B	964	do	do
4093	Morel Etienne	Yquebeuville	D	91	3 février 14	3 fév. 14
4094	Leroy Arsène	Preaux la Plaine	C	16	do	do
4095	Nickel Alfred	Criel y Mer	G	565 566	do	do
4096	Lavenu Frédéric	Auvernesnil	C	13	do	do
4097	Vassard Auguste	St Crespin	A	147	5 fév. 14	4 fév. 14
4098	Hébert A	Auppegard	C	17	do	do
4099	Houssaye Orésime	Fontaine le Bourg	B	164	do	do
5000	Lepetre Eugène	Fontaine le Bourg	C	83	do	do
5001	Prevel charles	Beautot	A	88 bis	do	do
5002	Riquier Eléonor	Etainpuis	C	47	do	do
5003	Lemonnier jules	Etainpuis	C	102	do	do
5004	Lavenu Frédéric	Auneray	C	6	do	do
5005	Antrive Edmond	Belleneuve	B	536	4 FEV 1914	5 fév 14
5006	Maldemare Emile	Neuville Motteville	A	45	5 fév 1914	do
5007	d'Endeville Emile	Varengeville y mer	A	554	7 fév. 1914	7 FEV 1914
5008	Mouquet Pierre	Varneville Motteville	B	59	do	7 FEV 1914
5009	Letellier Ernest	Thil Manneville	A	62	do	7 FEV 1914
5010	Leroy jules	Monneville en Caux	B	177	do	7 FEV 1914
5011 5012	Dubois jules	Dampierre St Nicolas	A	40	do	7 FEV 1914
FRIZ	Lemoine henri	Autheuil Authouillet	B	30 70 bis	7 fév 1914	10 2 14

Indice n° : 76308-062

Indice issu des archives - non visible sur le terrain (localisé et de grandes dimensions - plans)

Localisation

Département : 76 - Seine-Maritime

Commune : Gonneville-sur-Scie

Repères locaux

Hameau/Lieu-dit :

Autre (route, chemin...) :

Coordonnées

Système :

Orig. report carto : *Cadastre Napo non corrigé*

x :

y :

Précision :

Type de Report : *Aire limitée*

Contexte

Geomorphologique : *Plateau*

Altitude de la nappe : 90 m

Source : Atlas BRGM 2012 - ME

Source(s) de l'information

Enrichissement du RICS initial :Alise / - / août 2009

Archives (Cf. fiche(s) détaillée(s) page(s) suivante(s))

Départementales || Réf.: 8S198 | Section: B | Parcelle: 116 | || Date: 28/06/1924 |
Communales anciennes || Section: B | Parcelle: 116 | || Date: 24/06/1924 |

Témoignages

Photo aérienne

Terrain

- ☐ Effondrement
- ☐ Affaissement-dépression
- ☐ Zone remblayée
- ☐ Puits
- ☐ Entrée à flanc de coteaux (cavage)
- ☐ Arbre isolé
- ☐ Autre :
- ☐ Aucun

Géométrie :

- ☐ Circulaire — Diamètre (m) # — Profondeur max (m) #
- ☐ Quelconque — Longueur min (m) # — Longueur max (m) #

Observations

Origine probable de l'indice

Type

- ☑ Carrière souterraine
- ☐ Carrière à ciel ouvert
- ☐ Carrière type inconnu
- ☐ Karstique (Naturel)
- ☐ Indéterminé
- ☐ Puits à eau

Matière extraite

- ☑ Marne
- ☐ Pierre de taille
- ☐ Cailloux
- ☐ Argile
- ☐ Sable

Commentaires

Alise : Imprécision géographique, conservation d'une zone de 40m de rayon

Indice 76308-062 / Détail document d'archives anciennes

Origine du document

Archives communales

Cote :

Elements extraits

Date du document : 24/06/1924
Type ouvrage : marnière sout.
Déclarant : DEMEULES Eugène
Locataire ou fermier :
Propriétaire : Mme DAUNET

Elements de localisation

Plan de localisation : OUI *Echelle :*
Lieu-dit :
Cadastre de référence : Napoléonien
Référence parcellaire : *Section :* B *Parcelle :* 116
Autre information :
Observations : Déclaration d'ouverture de carrière souterraine de marne // Objectif 250m3 // Parcelle en labour 70a // Puits clayonné jusqu'à la marne / Galeries dirigées vers le nord et le sud // Exploitation par M. LANGEVIN Louis

Elements de dimensionnement déclarés

Plan d'extension : *Echelle :*
Caractéristiques puits : *Profondeur* 14m */ Diamètre* */ Maçonné*
Volume exploité :
Nombre d'étage(s) :
Chambres(s) :
Observations :

Indice 76308-062 / Détail document d'archives anciennes

Origine du document

Archives départementales

Cote : 8S198

Elements extraits

Date du document : 28/06/1924
Type ouvrage :
Déclarant : DEMEULES Eugène
Locataire ou fermier :
Propriétaire :

Elements de localisation

Plan de localisation : *Echelle :*
Lieu-dit :
Cadastre de référence : Napoléonien
Référence parcellaire : *Section :* B *Parcelle :* 116
Autre information :
Observations : Déclarations d'ouverture de carrières - Registres d'enregistrement // Numéro d'ordre : 5637

Elements de dimensionnement déclarés

Plan d'extension : *Echelle :*
Caractéristiques puits : *Profondeur* */ Diamètre* */ Maçonné*
Volume exploité :
Nombre d'étage(s) :
Chambres(s) :
Observations :

Jonnerville Sysie, 24 Juin 1924.

A Monsieur le Maire de Jonnerville Sysie.

Monsieur le Maire

Je soussigné Demeules Eugène, cultivateur à Jonnerville Sysie ai l'honneur de vous déclarer que je viens de faire ouvrir une marnière : avec puits et galeries souterraines pour y extraire environ deux cents cinquante mètres cubes de marne nécessaire à l'amendement de mes terres.

Cette marnière est trouvée au Sud d'une pièce de terre appartenant à Mme Daumtet place de l'Hotel de ville à Louviers et située s/le territoire de la Commune de Jonnerville Sysie, cadastrée N° 116 de la section B d'une contenance de soixante-dix ares, qui y exploite en Pherlage. (V. détails au plan ci-contre).

Le puits de cette marnière a une profondeur totale de quatorze mètres ; et traverse les couches suivantes : quatre mètres d'argile ; trois mètres de caillou ; et sept mètres de craie. —

Il est clayonné jusque dans la marne. —

Les galeries de cette marnière vont au Nord et au Sud. —

Le Sieur Langevin Louis, carrier, demeurant à Jonnerville Sysie est chargé de cette extraction de marne. —

Agréez, Monsieur le Maire, l'expression de mes respectueuses civilités.

Demeules

T.S.V.P.

4° 116 Section B

de la Commune de Fonneville s/Scie.

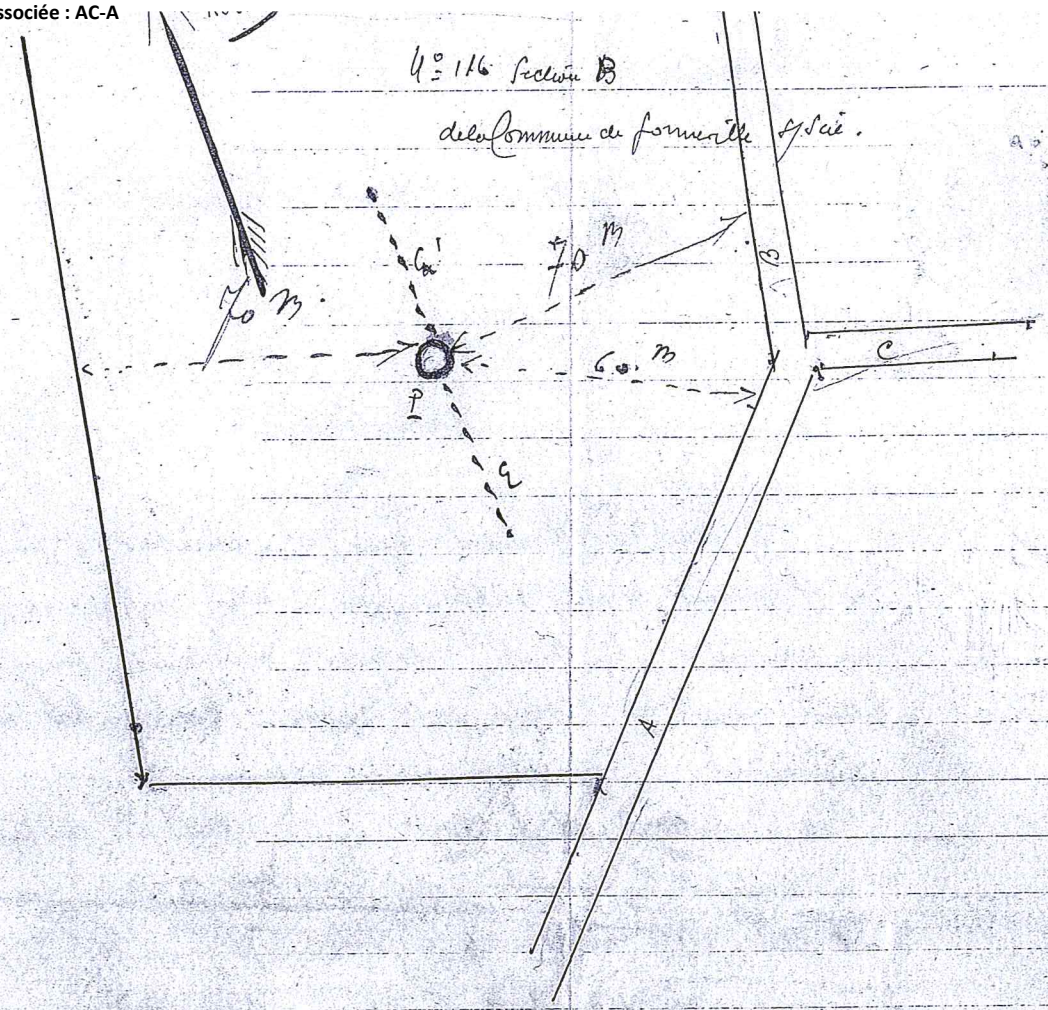

Légende : P. puits

Ex. galeries

A. Chemin de Caumont à Fonneville s/Scie

B. Chemin de Carcent à Bouffards

C. Chemin de Caumont à Fonneville s/Scie

Nota Du coté du Nord les terres exploitées par M. Démeules se prolongent sur une distance de 750 mètres

Archive associée : AD-A

Nos d'ordre	Nom et prénoms du déclarant.	Commune ou a lieu l'exploitation de la carrière.	Section cadastrale.	Numéros du cadastre.	Date de la communication à la Préfecture.	Date de la communication au service des Mines.
5624	Prieur Charles	Les Cent Acres	A	214	18 mars 1923	18 mars 1924
5624	Archeray Emile	Bosc-le-Hard	"	33	20 mars 1924	21 mars 1924
5625	Carrelier	St Pierre-le-Vieux	B	133	23 mars 24	25 mars 24
5626	Brund Julien	St Aubin s/ Mer marnière ouverte sur la commune de St Marguerite	B	273	23 mars	28 mars 1924
5627	Chotard Jean	Fécamp 29 Ave de Caux	"	694	4 avril 24	4 avril 24
5628	Denisse Georges	Biville-la-Baignarde	A	87	10-4-24	10-4-24
5629	Burel Louis	Angiens	C	69	10-4-24	10-4-24
5630	G. Durand	Vassonville	D	82	17-4-24	17-4-24
5631	Geulin Eugène	Epreville	"	"	22 mars 24	6 mai 24
5632	Lecerf Eugène	Neufbosc	A	583-584	6 mai 24	7 mai 24
5633	Vaudry Elysée	Cuverville-en-Caux	A	7	6 mai 24	7 mai 24
5634	Suchet Raymond	Tocqueville-les-Murs	"	235	4 mai	7 mai 24
5635	Gurard Armand	Bierville	B	65	27 mai 1924	31 mai 1924
5636	Degrez Anatole	Estouteville Ecalles	D	137	4 Juin	4 Juin
5637	Demeules Eugène	Gonneville-s/Scie	B	116	28 juin 1924	28 juin 1924
5638	Lemarchand	Yquebeuf	A	265	13.8.24	13.8.24
5639	Belleville Alexandre	Hugleville-Mer	D	123	8 7bre 24	8 7bre 24
5640	Vve Corrible	Blosseville-Mer	C	86/110	23 7bre 24	23 7bre 24

Nos d'ordre	Nom et prénoms du déclarant.	Commune ou a lieu l'exploitation de la carrière.	Section cadastrale.	Numéros du cadastre.	Date de la communication à la Préfecture.	Date de la communication au service des Mines.
5641	Lheureux Albert	Brachy	E	83	24 7bre	24 7bre
5642	Perne Jean	Bourville	B	11	8 8bre	8 8bre
5643	Crochemore Paul	Hattenville	B	201	9 8bre	9 8bre
5644	Cotard Etienne	Envronville	A	123	25 8bre	25 8bre
5645	Lacheray Gustave	Anglesqueville-la-Bras-Long	A	207	27 8bre	27 8bre
5646	Revet Henri	Yébleron	A	7	4-11-24	4-11-24
5647	Duval Alphonse	Beautot	A	143	7-11-24	18-11-24
5648	Hanchecorne Adolphe	Bourg-Dun	A	265	24 8	28 8
5649	A. Bérenger	St Martin en Campagne	A	668/669	1er Xbre	1er Xbre
5650	Elie Joseph	Bacqueville	D	32	6 8	6 8
5651	Vve Adam	Lammerville	E	16	5	5
5652	Boutin Eugène	Flocques	B	220	9 5	9 5
5653	Billard Robert	Grand-Couronne	P	368 à 371	11 8	11 8
5654	Duraime	Manéhouville	A	37	16 Xbre	16 Xbre
5655	Baudouin Emile	Auppegard	B/E	12	5	5
5656	Capron Jules	Gruches s/ Arques	B	276	5	5
5657	Hautot Clovis	Angerville-l'Archer	B	190	19 5	19 5
5658	Roger Raymond	Varneville-Bretteville	C	56	22 5	22 5
5659	Lebourg Emile	Thil Manneville	D	59	5	5

Indice n° : 76308-063

Indice issu des archives - non visible sur le terrain (localisé et de grandes dimensions - plans)

Localisation

Département : 76 - Seine-Maritime

Commune : Gonneville-sur-Scie

Repères locaux

Hameau/Lieu-dit :

Autre (route, chemin...) :

Coordonnées

Système :

Orig. report carto : *Cadastre Napo non corrigé*

x :

y :

Précision :

Type de Report : *Aire limitée*

Contexte

Geomorphologique : *Plateau*

Altitude de la nappe : **80 m**

Source : **Atlas BRGM 2012 - ME**

Source(s) de l'information

Enrichissement du RICS initial :Alise / - / août 2009

Archives (Cf. fiche(s) détaillée(s) page(s) suivante(s))

Départementales || Réf.: 8S198 | Section: ?? | Parcelle: 78 | || Date: 28/12/1928 |
Communales anciennes || Parcelle: 78 | || Date: 10/11/1928 |

Témoignages

Photo aérienne

Terrain

- ☐ Effondrement
- ☐ Affaissement-dépression
- ☐ Zone remblayée
- ☐ Puits
- ☐ Entrée à flanc de coteaux (cavage)
- ☐ Arbre isolé
- ☐ Autre :
- ☐ Aucun

Géométrie :

- ☐ Circulaire — Diamètre (m) # — Profondeur max (m) #
- ☐ Quelconque — Longueur min (m) # — Longueur max (m) #

Observations

Origine probable de l'indice

Type

- ☑ **Carrière souterraine**
- ☐ Carrière à ciel ouvert
- ☐ Carrière type inconnu
- ☐ Karstique (Naturel)
- ☐ Indéterminé
- ☐ Puits à eau

Matière extraite

- ☑ **Marne**
- ☐ Pierre de taille
- ☐ Cailloux
- ☐ Argile
- ☐ Sable

Commentaires

Alise : Imprécision géographique, conservation d'une zone de 60m de rayon

Indice 76308-063 / Détail document d'archives anciennes

Origine du document

Archives communales

Cote :

Elements extraits

Date du document : 10/11/1928
Type ouvrage : marnière sout.
Déclarant : HELUIN Maurice
Locataire ou fermier :
Propriétaire : HELUIN Maurice ?

Elements de localisation

Plan de localisation : OUI *Echelle :*
Lieu-dit :
Cadastre de référence : Napoléonien
Référence parcellaire : *Section :* *Parcelle :* 78
Autre information :
Observations : Déclaration d'ouverture de carrière souterraine de marne // Objectif 200m3 // Parcelle en labour 30ha 25a // Puits clayonné jusqu'à la marne / Galeries dirigées vers le nord et le sud // Exploitation par M. LOUVET

Elements de dimensionnement déclarés

Plan d'extension : *Echelle :*
Caractéristiques puits : *Profondeur* 12m */ Diamètre* */ Maçonné*
Volume exploité :
Nombre d'étage(s) :
Chambres(s) :
Observations :

Indice 76308-063 / Détail document d'archives anciennes

Origine du document

Archives départementales

Cote : 8S198

Elements extraits

Date du document : 28/12/1928
Type ouvrage : Carrière
Déclarant : HILAIRE Maurice
Locataire ou fermier :
Propriétaire :

Elements de localisation

Plan de localisation : *Echelle :*
Lieu-dit :
Cadastre de référence : Napoléonien
Référence parcellaire : *Section :* ?? *Parcelle :* 78
Autre information :
Observations : Déclarations d'ouverture de carrières - Registres d'enregistrement // Numéro d'ordre : 5854

Elements de dimensionnement déclarés

Plan d'extension : *Echelle :*
Caractéristiques puits : *Profondeur* */ Diamètre* */ Maçonné*
Volume exploité :
Nombre d'étage(s) :
Chambres(s) :
Observations :

Gonneville le 10 novembre 1928 CH 79677

A Monsieur le Maire de Gonneville s/ Scie



Je soussigné Héluin Maurice, cultivateur à Gonneville sur Scie a l'honneur de vous déclarer que je viens de faire ouvrir une marnière, mes puits et galeries souterraines pour y extraire environ deux cents mètres cubes de marne nécessaire à l'amendement de mes terres. Cette marnière se trouve au nord d'une pièce de terre appartenant à Monsieur Patel, cultivateur à St Crespin et située sur le territoire de la commune de Gonneville sur Scie, cadastre N° 78 d'une contenance de 30 ha 25 a et que j'exploite en labour. Le puits de cette marnière se trouve à 460 m de 79; 200 m de 80; 150 m de 73. Il a une profondeur totale de 12 m et traverse les couches suivantes; huit mètres de tuf et de caillou et 4 m de marne. Il est clayonné jusque dans la marne. Les galeries de cette marnière vont du nord au sud. Le sieur Louvet, carrier demeurant à Heugleville s/ Scie est chargé de cette extraction de marne.

Agréez, Monsieur le Maire mes respectueuses civilités.

Héluin M

Declaration de marnière par Mr Héluin Maurice cultr à Gonneville s. Scie

T.S.V.P.

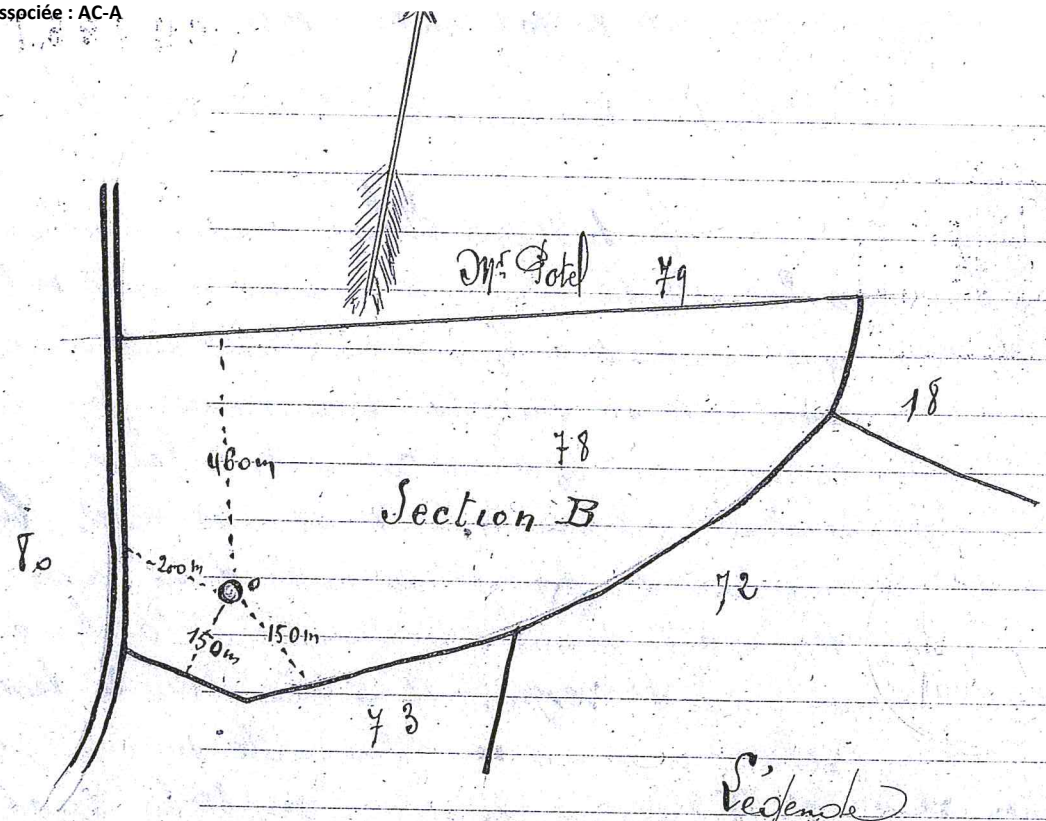

Légende

o — orifice

Profondeur 12m

Présenté par l'exploitant

Gonnéville s/ Sée le 28 novembre 1928

Vu

Le Maire

explor-e - contact@explor-e.fr - Tél : 02 35 95 14 85 Indice n° 76308-063 MAJ le 01/09/2024 Editon du : 20/12/2024 Page 5 / 5

Archive associée : AD-A

N° D'ORDRE	NOM ET PRÉNOMS DU DÉCLARANT.	COMMUNE OU A LIEU L'EXPLOITATION de la carrière.	SECTION cadastrale.	NUMÉROS DU CADASTRE.	DATE DE LA COMMUNICATION à la Préfecture.	DATE DE LA COMMUNICATION au service des Mines.
§845	Renard Maurice	Blosseville-sur-Mer	B	103-107-108	"	2-12-28
§846	Duchemin Bernard	Box-en-Caux	D	1134	17-11-28	d°
§847	Lemarchand G.	Bracquemont-en-Caux	D	38	23-11-28	d°
§848	Quillard Joseph	Bracquemont	A	1154	24-11-28	d°
§849	Malenne Emile	Clavelle-d'Ottenville	A	20	3-12-28	d°
§850	Calvaire Jules	Chapelle-en-Caux		281-282-283	8-12-28	28-12-28
§851	Leroux René	St Gilles-des-Marais	A	7	8-12-28	d°
§852	Levasseur Léon	Trichemesnil	B	205	8-12-28	d°
§853	Langlois Abel	Offranville (Grand Bac)	A	18	9-12-28	d°
§854	Héluine Maurice	Gonneville-sur-Scie		78	11-12-28	d°
§855	Mare Henri	St Aubin-de-Scellon	B	69	12-12-28	d°
§856	Lefebvre René	Frene-en-Caux	C	86	13-12-28	d°
§857	Hue Ernest	d°	B	141	d°	d°
§857	Lemonnier Henri	Vittefleur	C	160	d°	d°
§858	Lange, Albert, fils	Auzouville	B	117	d°	d°
§859	Duchemin François	Bracquemont-en-Caux	B	9	d°	d°
§860	Travers Raphaël	Auffay		"	15-12-28	d°
§861	Eustache Eugène	Bracquemont	C	115	d°	d°
§862	Vitecoq Louis	Sommesnil	A	33	18-12-28	d°
§863	Wemaere, Raymond	Ste Geneviève	C	43	d°	d°
§864	Olivier Leclerc	La Crique	A	1164-1167	d°	d°
§865	Ouvry Edmond	Roynette	A	67	19-12-28	d°
§866	Durand Albert	Cleres	B	27	d°	d°
§867	Marais André	Oherville		73	d°	d°
§868	Morin Georges	Bracquemont	B	190	d°	d°
§869	Colin Charles	Beaubray	D	22	20-12-28	d°
§870	Cantais Pierre	St Pierre-en-Val	C	84	d°	d°
§871	Bachelet Léon	Manneville	B	93	21-12-28	d°
§872	Grandsire Hamille	Bourville	C	233	8-1-29	16-1-29
§873	Nepveu Henri	Ste Geneviève-en-Caux	A	74	2-1-29	d°
§874	Blondel Adolphe	Ste Geneviève-en-Caux	A	85	14-12-28	d°
§875	Crochemore Auguste	Bretteville		"	21-12-28	d°
§876	Alleaume Cyrus	Offranville	B	204	28-12-28	d°
§877	Pellerin Joseph	Bretteville-St Laurent	A	230	29-12-28	d°
§878	Vve Varin	Offranville	A	226	28-12-28	d°
§879	Lefebvre Hilaire	Ste Vieux-l'Abbaye	A	163	27-12-28	d°
§880	Lemarchand R.	Etainhus	F	53	12-12-28	d°
§881	Lepretre	Belmesnil	A	62	7-1-29	d°
§882	Secondat abel	Canville-la-Rocque	B	120	3-1-29	d°

N° D'ORDRE	NOM ET PRÉNOMS DU DÉCLARANT.	COMMUNE OU A LIEU L'EXPLOITATION de la carrière.	SECTION cadastrale.	NUMÉROS DU CADASTRE.	DATE DE LA COMMUNICATION à la Préfecture.	DATE DE LA COMMUNICATION au service des Mines.
§883	Lenoir Edouard	Trois-Pierres	C	271	18-1-29	23-1-29
§884	Lefèvre Pierre	Bosc-Guérard-St-Adrien	D et A	130 et 347	d°	d°
§885	Roquigny René	La Cerlangue	C	200 et 203	17-1-29	d°
§886	Féry Louis	Clavelle	A	302	16-1-29	d°
§887	Lanson Marcel	Butot	B	91	d°	d°
§888	Charles Henri	Haucourt-en-Caux	F	53	18-1-29	d°
§889	Turon François	Brachy	A	30	d°	d°
§890	Duruisseau Antoine	Ballencourt	C	175 bis	22-1-29	d°
§891	Briard Alphonse	Carville-Pot-de-Fer	A	54	23-1-29	4-2-29
§892	Lavalard Ernest	Trémauville-le-Long	B	477	24-1-29	d°
§893	Guérillon Emile	Belmesnil	B	284	d°	d°
§894	Pollet Alfred	St Quentin-des-Isles	A	38	18-1-29	d°
§895	Brandel Raymond	Offranville (Bout de Ville)	A	34	24-1-29	d°
§896	Turon Pierre	Bracquemont	B	157	18-1-29	d°
§897	Lebourg Marcel	Cronville-sur-Scie	B	8-9 et 10	11-1-29	d°
§898	Dubosc Eugène	St Aubin-de-Scellon	A	24	24-1-29	d°
§899	Dubosc Eugène	d°	A	146	d°	d°
§900	Marichal	St Jacques-sur-Darnétal			30-1-29	d°
§901	pour M. Hatuey, Maurice Lucien Valmenyer	Turretot	B	6	28-1-29	d°
§902	Lemarchand Henri	Frene-en-Caux	A	495	6-2-29	13-2-29
§903	Duchemin Marcel,	Anneemesnil	D	22	4-2-29	d°
§904	Dubosc Lucien	La Crique	C	1556	d°	d°
§905	Lefèvre Georges	Etoville	C	146	6-2-29	d°
§906	Durand Albert	Gruny	B	138	5-2-29	d°
§907	Tonleyn, Alfred	Box-Geffroy	B	82	11-2-29	d°
§908	Annemesnil Léon	Etoville	A	29	5-2-29	d°
§909	Morin Pierre, fils	Pattelot-sur-Mer	A	228	d°	d°
§910	Corchy Jérôme	Etainhus	C	134	11-2-29	d°
§911	Cabot Armand	Tourville-la-Chapelle	B	260	15-2-29	d°
§912	Mulot Charles	Bracquemont	B	237	16-2-29	23-2-29
§913	Lavenu Théodore	Anneemesnil	A	440	15-2-29	d°
§914	Vve Lhemeux	Luneray	B	7	11-2-29	4-3-29
§915	Bonlier Raphaël	Quiville-la-Rivière	A	552	23-2-29	d°
§916	Cabot	Bretteville-St Laurent	A	155	26-2-29	d°
§917	Prié Jules	St Jacques-d'Ulmeville		94 bis	15-2-29	d°
§918	Tanco Charles	Auzouville	B	171	27-2-29	d°
§919	Cherfils adolphe	Envermeu	C	297	3-3-29	d°

Indice n° : 76308-064

Indice issu des archives - non visible sur le terrain (localisé et de grandes dimensions - plans)

Localisation

Département : 76 - Seine-Maritime

Commune : Gonneville-sur-Scie

Repères locaux

Hameau/Lieu-dit :

Autre (route, chemin...) :

Coordonnées

Système :

Orig. report carto : *Cadastre Napo non corrigé*

x :

y :

Précision :

Type de Report : *Aire limitée*

Contexte

Geomorphologique : *Plateau*

Altitude de la nappe : 90 m

Source : Atlas BRGM 2012 - ME

Source(s) de l'information

Modification du RICS initial :Alise / - / août 2009

Archives (Cf. fiche(s) détaillée(s) page(s) suivante(s))

Départementales || Réf.: 8S198 | Section: B | Parcelle: 162 | || Date: 24/05/1929 |
Communales anciennes || Section: B | Parcelle: 162 | || Date: 10/04/1929 |
Récentes || Réf.: Rapport 76308-07 |

Témoignages

Photo aérienne

Terrain

- ☐ Effondrement
- ☐ Affaissement-dépression
- ☐ Zone remblayée
- ☐ Puits
- ☐ Entrée à flanc de coteaux (cavage)
- ☐ Arbre isolé
- ☐ Autre :
- ☐ Aucun

Géométrie :

- ☐ Circulaire — Diamètre (m) # — Profondeur max (m) #
- ☐ Quelconque — Longueur min (m) # — Longueur max (m) #

Observations

Origine probable de l'indice

Type

- ☑ Carrière souterraine
- ☐ Carrière à ciel ouvert
- ☐ Carrière type inconnu
- ☐ Karstique (Naturel)
- ☐ Indéterminé
- ☐ Puits à eau

Matière extraite

- ☑ Marne
- ☐ Pierre de taille
- ☐ Cailloux
- ☐ Argile
- ☐ Sable

Commentaires

Alise : Imprécision géographique, conservation d'une zone de 20m de rayon

Explor-e 2024 : périmètre de sécurité adapté suite à investigations

Indice 76308-064 / Détail document d'archives récentes

Origine du document

Auteur : **Explor-e**
Référence : **Rapport 76308-07**
Date : **26/02/2019**

Informations extraites

Expertise + investigations par sondages destructifs en périphérie d'un bâtiment à réhabiliter // L'expertise a démontrer la nécessité de confondre l'ICS094 avec l'ICS091 // En complément, 23 sondages ont été réalisés en périphérie du projet. Aucune anomalie (vide, fontis...) liée à la présence d'une ancienne cavité souterraine d'origine anthropique n'a été mise en évidence lors de la réalisation de ces sondages, que ce soit dans les formations résiduelles à silex ou dans les formations crayeuses. Au regard des résultats de cette étude, nous d'aménager localement les périmètres de sécurité liés aux indices 64, 91-94 et 245.

Elements de localisation

Plan de localisation : *Echelle :*
Lieu-dit :
Autre information :

Elements de dimensionnement

Plan d'extension : *Echelle :*

Remarques

Indice 76308-064 / Détail document d'archives anciennes

Origine du document

Archives communales
Cote :

Elements extraits

Date du document : **10/04/1929**
Type ouvrage : **marnière sout.**
Déclarant : **DEMEULES Eugène**
Locataire ou fermier :
Propriétaire : **Mme DANET**

Elements de localisation

Plan de localisation : **OUI** *Echelle :*
Lieu-dit :
Cadastre de référence : **Napoléonien**
Référence parcellaire : *Section :* **B** *Parcelle :* **162**
Autre information :
Observations : **Déclaration d'ouverture de carrière souterraine de marne // Objectif 200m3 // Parcelle en labour de 4ha 36a 80ca // Puits clayonné jusqu'à la marne / Galerie dirigée vers le sud // Exploitation par M. LEVIEUX**

Elements de dimensionnement déclarés

Plan d'extension : *Echelle :*
Caractéristiques puits : *Profondeur* **12m** */ Diamètre* */ Maçonné*
Volume exploité :
Nombre d'étage(s) :
Chambres(s) :
Observations :

Indice 76308-064 / Détail document d'archives anciennes

Origine du document

Archives départementales

Cote : **8S198**

Elements extraits

Date du document : **24/05/1929**

Type ouvrage : **Carrière**

Déclarant : **DEMEULES Eugène**

Locataire ou fermier :

Propriétaire :

Elements de localisation

Plan de localisation : *Echelle :*

Lieu-dit :

Cadastre de référence : **Napoléonien**

Référence parcellaire : *Section :* **B** *Parcelle :* **162**

Autre information :

Observations : **Déclarations d'ouverture de carrières - Registres d'enregistrement // Numéro d'ordre : 5949**

Elements de dimensionnement déclarés

Plan d'extension : *Echelle :*

Caractéristiques puits : *Profondeur* */ Diamètre* */ Maçonné*

Volume exploité :

Nombre d'étage(s) :

Chambres(s) :

Observations :

Gonneville s/Scie le 10 avril 1929.

A Monsieur le Maire de la commune de Gonneville.

Monsieur le Maire

Le soussigné Demeules Eugène, cultivateur, demeurant à Gonneville sur Scie a l'honneur de vous déclarer qu'il vient de faire ouvrir une carrière à marne avec puits et galerie souterraines pour y extraire environ deux cent m³ de marne, nécessaire à l'amendement de ses terres. Cette marnière se trouve au sud d'une pièce de terre en labour qu'il exploite située sur le territoire de la commune de Gonneville s/Scie cadastrée sous le N° 162 de la section B d'une contenance de 4 ha 36a 80ca et appartenant à Madame Danet propriétaire demeurant à Louviers, l'orifice du puits se trouve à 60m du N° 172; 200m du N° 110, et du chemin de Gonneville à Carcuit et à 100m du chemin de Hameaux au Parc. Le puits de cette marnière a une profondeur totale de 12m et traverse les couches de terrain suivants: terre végétale, argile tuf et gros caillou 4m, marne: 8m. Il est layonné jusque dans la marne. La galerie de cette marnière se dirige au sud avec une porte à 3m puis elle bifurque à droite et à gauche. Le sieur Leveux, journalier, demeurant à Heugleville-s-Scie est chargé de cette extraction de marne. Il vous plaise d'agréer, Monsieur le Maire, ses respectueuses salutations.

Demeules

Voir plan d'autre part

Demande d'ouverture de carrière à marne formulée par Mr Demeules

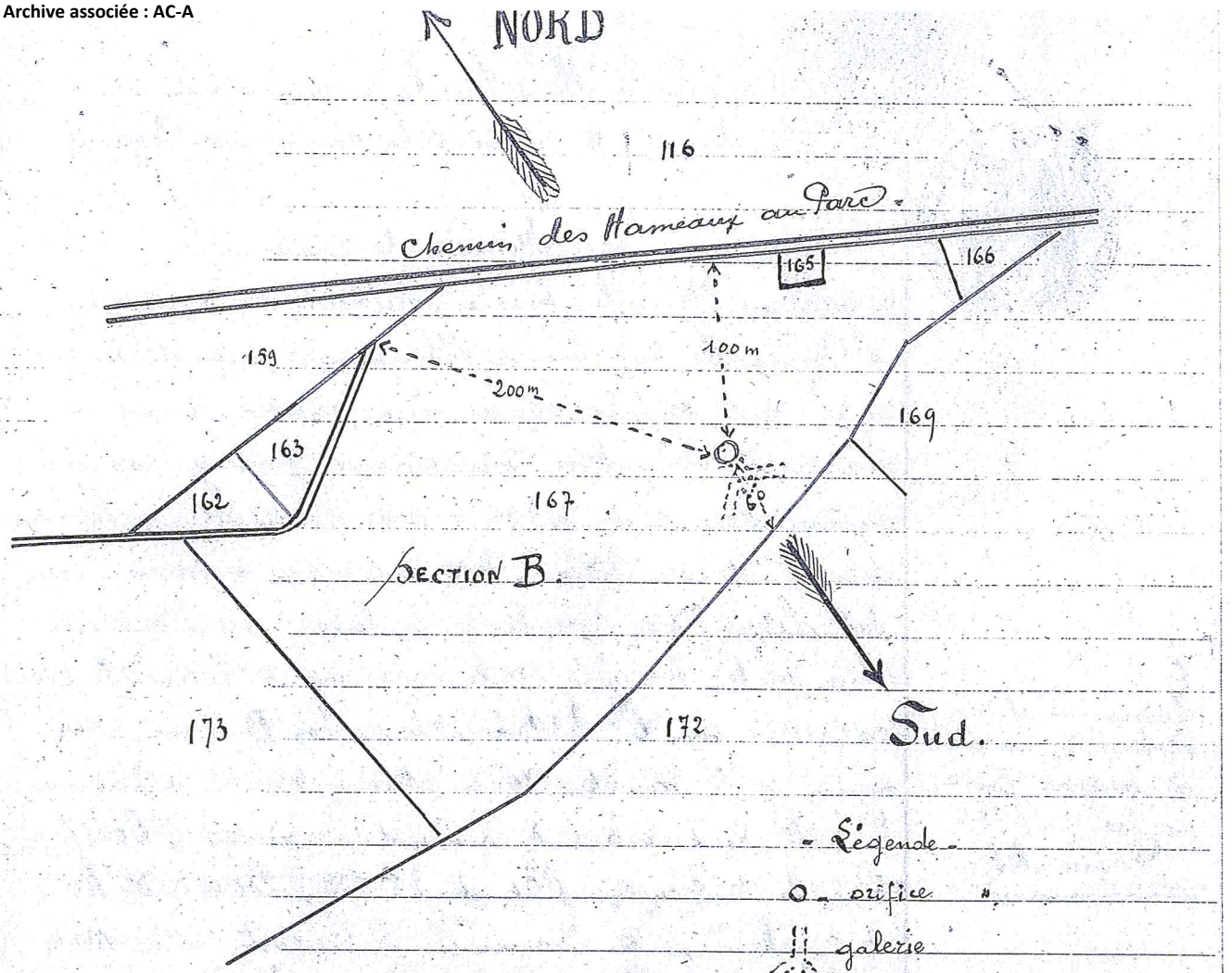

Présenté par l'exploitant
Gonneville-s-Scie le 10 avril 1929

Vu par le Maire de Gonneville
s/Scie le 11 avril 1929

N° D'ORDRE	NOM ET PRÉNOMS DU DÉCLARANT.	COMMUNE OU A LIEU L'EXPLOITATION de la carrière.	SECTION cadastrale.	NUMÉROS DU CADASTRE.	DATE DE LA COMMUNICATION à la Préfecture.	DATE DE LA COMMUNICATION au service des Mines.
1920	Leclerc Delphin	Hautot-le-Vatois	B	130	21-2-24	15-3-24
1921	Plessis Joseph	St Valery-en-Caux	A	114-115	2-3-24	d°
1922	Callens	St Aubin-sur-Mer	B	278	20-2-24	d°
1923	Duramé Henri	St Mards	B	44	2-3-24	d°
1924	Dufour Albert	Mesnil-Conteville	A	201	1-3-24	d°
1925	Lucas	Le Tréport	A	58 bis	7-3-24	d°
1926	Levigneux François	Anceaumeville	"	"	5-3-24	d°
1927	Dumortier Marcel	Allenville-le-Haut	B	131 bis	1-3-24	d°
1928	Ménétrier Ernest	Clasquemesnil	A	275	5-3-24	d°
1929	Lecanu	Anzeux	A	35	4-3-24	d°
1930	Vve Dalbot Joseph	Bretteville	"	"	8-3-24	
1931	Revel Maurice	Ste Beuve	A	7	14-3-24	8-4-24
1932	Planchon Maurice	Oherville-le-Perrey	B	83	17-3-24	d°
1933	Avril Camille	Roquemont		181	15-3-24	d°
1934	Leclerc Delphin	Roquefort	M	213	21-3-24	d°
1935	Bellet Timothé	Godervilles	B	92	22-3-24	d°
1936	Bonnin Marcel	St Denis-d'Aclon	A	257	d°	d°
1937	Lenfant	Valligueville	A	150	26-3-24	d°
1938	Germain Léon	Orival	au lieu dit "Le Tomanet"		d°	d°
1939	Lebris Joseph	Trobermille	"	"	28-3-24	d°
1940	Levasseur Marius	Roquemont	A	356	d°	d°
1941	Delattre Eugène	Beaumont-le-Hareng (Carrière sur le territoire de Longuemare)	C	55	30-3-24	d°
1942	Vollenfaux	Martinvast	A	87	7-4-24	d°
1943	Perry Charles	Box-le-Haut	B	141 p.	6-4-24	d°
1944	Declercq Victor	Haucleville-sur-Scie	F	2	4-4-24	24-5-24
1945	Silva Pierre	Cuverville-sur-Yères	A	4	8-4-24	d°
1946	Marie de Chevalier	Criquetot-sur-Mer	B	334 335	1-4-24	d°
1947	Marc Georges	Criquetot-le-Mauconduit	B	23	10-4-24	d°
1948	Fontelet Alfred	St Laurent-en-Caux	B	460	11-4-24	d°
1949	Simonet Eugène	Gonneville-sur-Scie	B	162	13-4-24	d°
1950	Planchon	Drosay	"	"	6-4-24	d°
1951	Bonnefoi Pierre	Etalleville	"	"	10-4-24	d°
1952	Courtois Henri	Veauville-les-Quelles	A	95	13-4-24	d°
1953	Dufour Jules	St Vaast du Val	B	142	10-4-24	d°
1954	La Rivière Marie	Sommeville-Saint-Martin	A	59	24-4-24	d°
1955	Delbos Henri	Box-le-Haut	C	171	d°	d°

N° D'ORDRE	NOM ET PRÉNOMS DU DÉCLARANT.	COMMUNE OU A LIEU L'EXPLOITATION de la carrière.	SECTION cadastrale.	NUMÉROS DU CADASTRE.	DATE DE LA COMMUNICATION à la Préfecture.	DATE DE LA COMMUNICATION au service des Mines.
1956	Bellenger Albert	Beaurepaire	D	19	26-4-24	24-5-24
1957	Morin Etienne	Oherville l'Abbaye	A	263	d°	d°
1958	Courcelle Raymond	St Mards	C	398	4-5-24	d°
1959	Braqueux Gallo	Le Tréport	A	224	8-5-24	d°
1960	Blainville Georges	Bois d'Emalleville	[illegible]	[illegible]	d°	d°
1961	Prelaz Albert	Berneval	B	470	d°	d°
1962	Lavarenne Lucien	Roquemont	C	28	12-5-24	d°
1963	Grenet Henri	Tremery-le-Long	A	24	15-5-24	d°
1964	Schneller Romain	Les Loges		811 d 812	24-5-24	1-6-24
1965	Malrie	Croixmare	A	229	28-5-24	d°
1966	Vigné Léon	Grainville-sur-Scie	A	282	d°	d°
1967	Cauchois René	Bois-Guilbert	C	101	29-5-24	d°
1968	Lestas Marcel	Manneville-le-Goupil	A	115	d°	d°
1969	Lanson Modeste	Saint-Aubin-sur-Scie	A	301	d°	d°
1970	Lecaille André	Trichemesnil	D	496	1-6-24	24-6-24
1971	Le Prieul Adrien	Lamberville	C	64	d°	d°
1972	Beaucamp Henri	Hermanville-Berneval	A	118-2322	2-6-24	d°
1973	Fernand Adolphe	Roquemont	B	487	d°	d°
1974	Lambert de Valligueville	Valligueville	"	"	7-6-24	d°
1975	Lecaille André	Trichemesnil	A	46	10-6-24	d°
1976	Avenel Joseph	Tocqueville	A	240	d°	d°
1977	Vigan	Clères	"	"	14-6-24	d°
1978	Boulocher Henri	Estouteville	A	4	11-6-24	d°
1979	Baudouck Marcel	Tocqueville	B	38	24-6-24	d°
1980	Malot Gaston	Bailly-en-Rivière	H	6	4-7-24	6-7-24
1981	Voisin Maurice	Veules-les-Roses	[illegible]	25	30-6-24	d°
1982	Lagneau Louis	Le Catelard	C	951	29-6-24	d°
1983	Loriot René	Sillebonnard	C	82	29-6-24	23-7-24
1984	Delahaye Henri	Roquemont	B	450	3-7-24	d°
1985	Lebouard Georges	St Aubin-Celloville	"	"	12-7-24	d°
1986	Carpentier Alexandre	Montivilliers	C	145	7-7-24	d°
1987	Fauvel René	Manneville-ès-Plains	"	"	15-7-24	14-8-24
1988	Lanson Robert	Manneville-le-Goupil	A	2	20-7-24	d°
1989	Vasseur	Hermanville-Berneval	B	46	17-7-24	d°
1990	Lefebvre Louis	St Nicolas-d'Aliermont	C	197 200 et 224	31-7-24	d°
1991	Hennet Louis	La Gueroulde	B	417	23-7-24	d°
1992	Lemonnier Henri	Criquetot-l'Esneval	"	"	30-7-24	d°
1993	Guérard	Bec-de-Mortagne	C	105	30-8-24	30-8-24

explor-e - contact@explor-e.fr - Tél : 02 35 95 14 85 Indice n° 76308-064 MAJ le 01/09/2024 Editon du : 20/12/2024 Page 6 / 79

Archive associée : AD-A

76308-07

EARL de la Mitourie

Commune de Gonneville-sur-Scie
Gestion des risques liés aux cavités souterraines

Vérification de l'absence de vides au droit d'un projet de réhabilitation de bâtiment agricole

Version A du 26 février 2019

explor-e

Solutions risques naturels hydrogéologie et environnement

SARL au capital de 40 000 euros - RCS Rouen - Siret : 510 864 226 00020 - APE : 7112B

Siège social : 908-3, route de Veules-les-Roses – 76760 Yerville

Mail : contact@explor-e.fr

Site internet : www.explor-e.fr

N°Vert 0 800 00 28 12

APPEL GRATUIT DEPUIS UN POSTE FIXE

Responsables de la mission : Gilles DEMAREST - Ingénieur Hydrogéologue

Sommaire général

1 CONTEXTE ET OBJECTIFS DE LA MISSION 1

2 EXPERTISE BIBLIOGRAPHIQUE RELATIVE AUX INDICES 91 ET 94 3

3 SONDAGES DESTRUCTIFS 9

3.1 Méthodologie 9

3.2 Descriptif opérationnel – Résultats 13

3.2.1 Descriptif opérationnel 13

3.2.2 Résultats-Interprétations 14

4 CONCLUSION 17

Sommaire des illustrations

Liste des Schémas

Schémas 1 ..... : Localisation du projet 1

Schéma 2 ..... : Localisation du projet de réhabilitation vis-à-vis des indices de cavités et périmètres de sécurité associés 2

Schéma 3 ..... : Localisation du projet de réhabilitation vis-à-vis des indices de cavités et périmètres de sécurité associés, après rattachement de l'indice 94 à l'indice 91 7

Schéma 4 ..... : Illustration simplifiée de l'interprétation 12

Schéma 5 ..... : Implantation des sondages réalisés 13

Schéma 6 ..... : Modification du RICS et proposition d'aménagement local des périmètres de sécurité liés aux indices 64, 91-94 et 245 18

Liste des graphiques

Graphique 1 ..... : Synthèse lithologique établie à partir des sondages destructifs profonds 15

Liste des annexes

Annexe 1 ..... : Diagraphies interprétées (paramètres de forage) 15

Annexe 2 ..... : Modification du RICS et proposition d'aménagement local des périmètres de sécurité liés aux indices 64, 91-94 et 245 18

1

Contexte et objectifs de la mission

La présente étude concerne un projet de réhabilitation de bâtiment agricole, situé route de Caumont ; commune de Gonneville-sur-Scie (76).

Schémas 1 : Localisation du projet

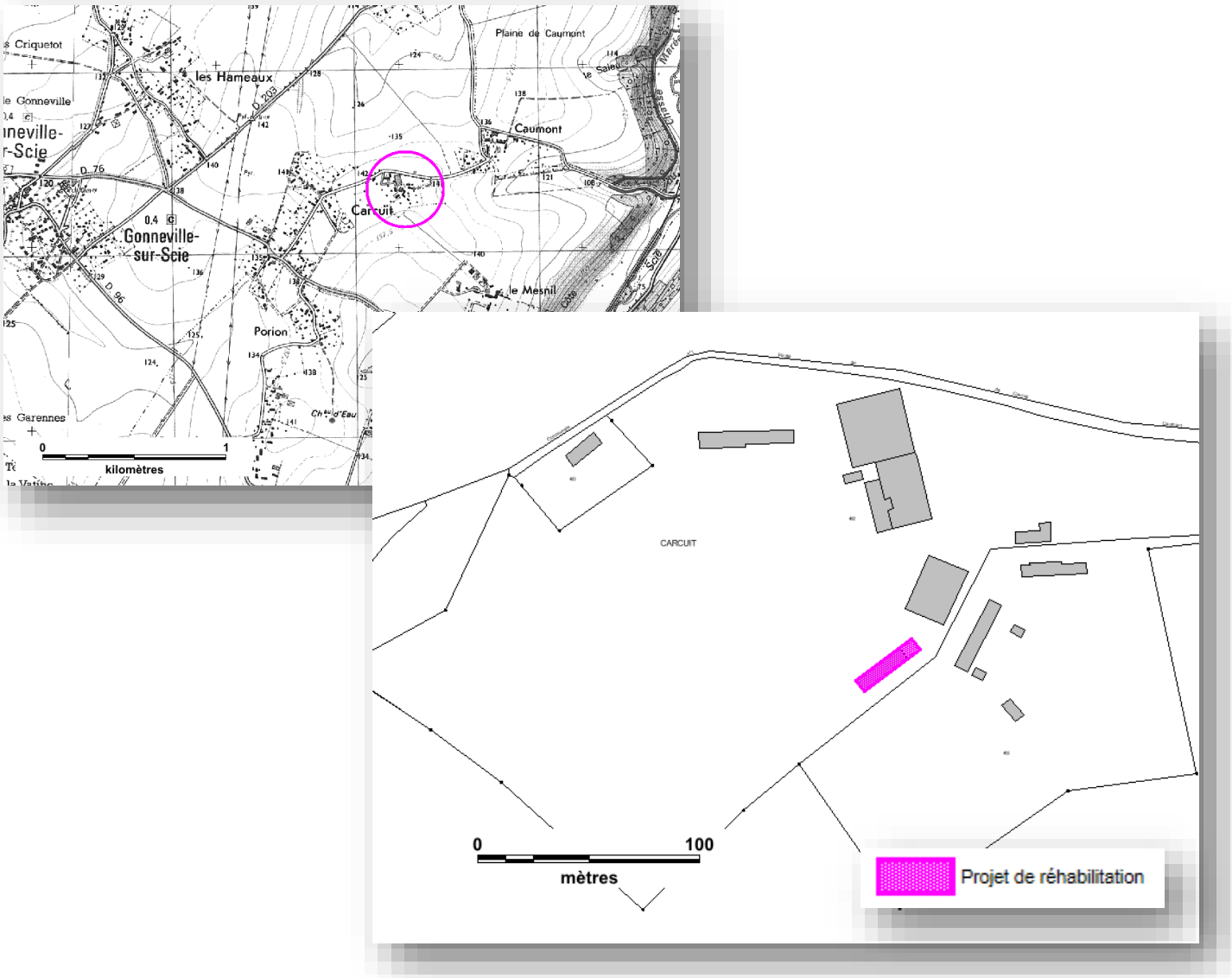

Ce projet est actuellement impacté par plusieurs indices et/ou périmètres de sécurité issus du RICS (Recensement des Indices de Cavités Souterraines) de la commune de Gonneville-sur-Scie, réalisé par le BET Alise en 2009.

Schéma 2 : Localisation du projet de réhabilitation vis-à-vis des indices de cavités et périmètres de sécurité associés

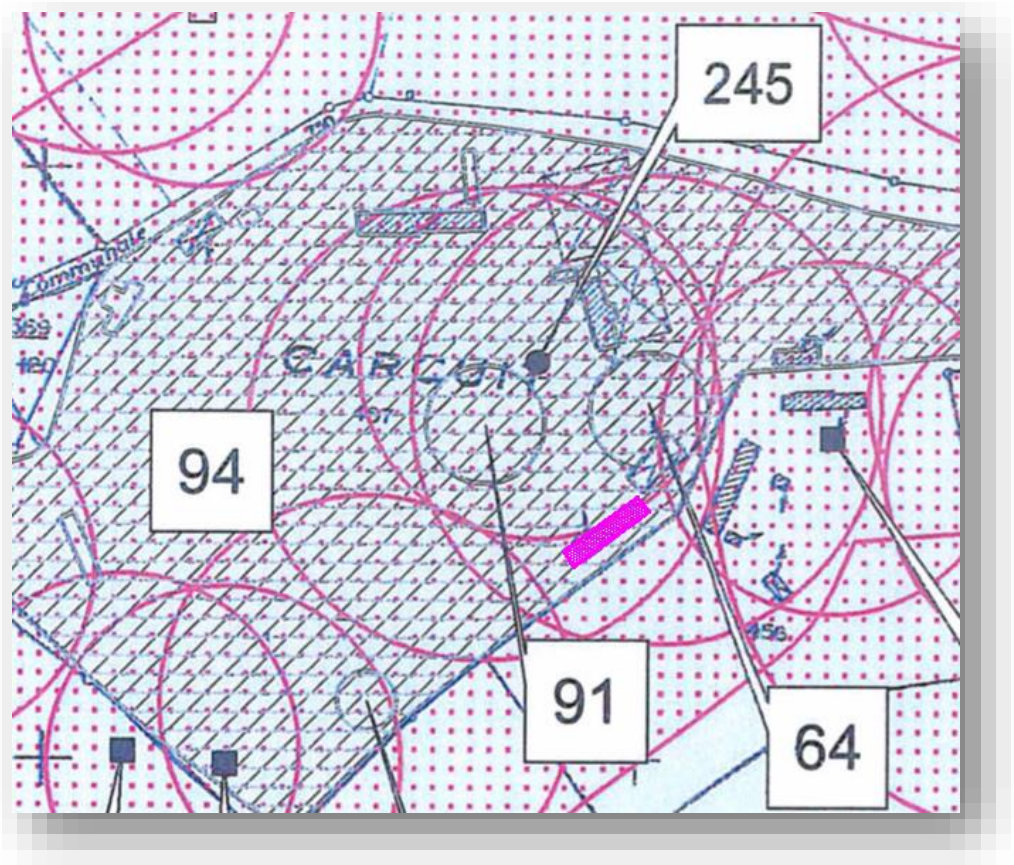

Dans le détail, le projet est impacté par :

- **L'indice 64 qui correspond à une déclaration d'ouverture de carrière, avec plan de localisation, datant de 1929 ;**
- **L'indice 91 qui correspond à un plan de localisation d'un puits de carrière, sans indication de date ;**
- **L'indice 94 qui correspond à une parcelle sur laquelle une déclaration d'ouverture de carrière a été recensée dans les registres du service des Mines en 1937 ;**
- **L'indice 245 qui correspond à un puisard, datant des années 1930.**

La présente mission a donc eu pour objectif de lever les indices et périmètres de sécurité impactant le projet afin de permettre la réalisation de ce dernier.

2

Expertise bibliographique relative aux indices 91 et 94

L'indice 91 provient d'un plan retrouvé dans les archives de la Mairie de Gonneville, sur lequel est localisé schématiquement un puits de carrière au droit de la parcelle 122, section B, 2ème feuille.

Cliché photographique : Archive communale - Plan de localisation d'un puits de carrière sur la parcelle B 122



Si nous nous référons au cadastre Napoléonien, nous pouvons voir que la parcelle sur laquelle figure l'indice 91 correspond à la parcelle B 167, et non pas B 122 comme indiqué sur le plan retrouvé dans les archives de la Mairie. Nous noterons par ailleurs, qu'il en est de même pour toutes les parcelles alentour, leur numéro ne correspondant pas non plus à ceux du cadastre Napoléonien.

Cliché photographique : Extrait du cadastre Napoléonien de la commune de Gonneville, section B (source ADSM)



Ce constat permet de déduire que le plan retrouvé dans les archives communales où figure la parcelle B 122 ne fait pas référence au cadastre Napoléonien mais au cadastre rénové, datant de 1934 en ce qui concerne la commune de Gonneville-sur-Scie.

Cliché photographique : Tableau d'assemblage du cadastre rénové de la commune de Gonneville - 1934 (source ADSM)

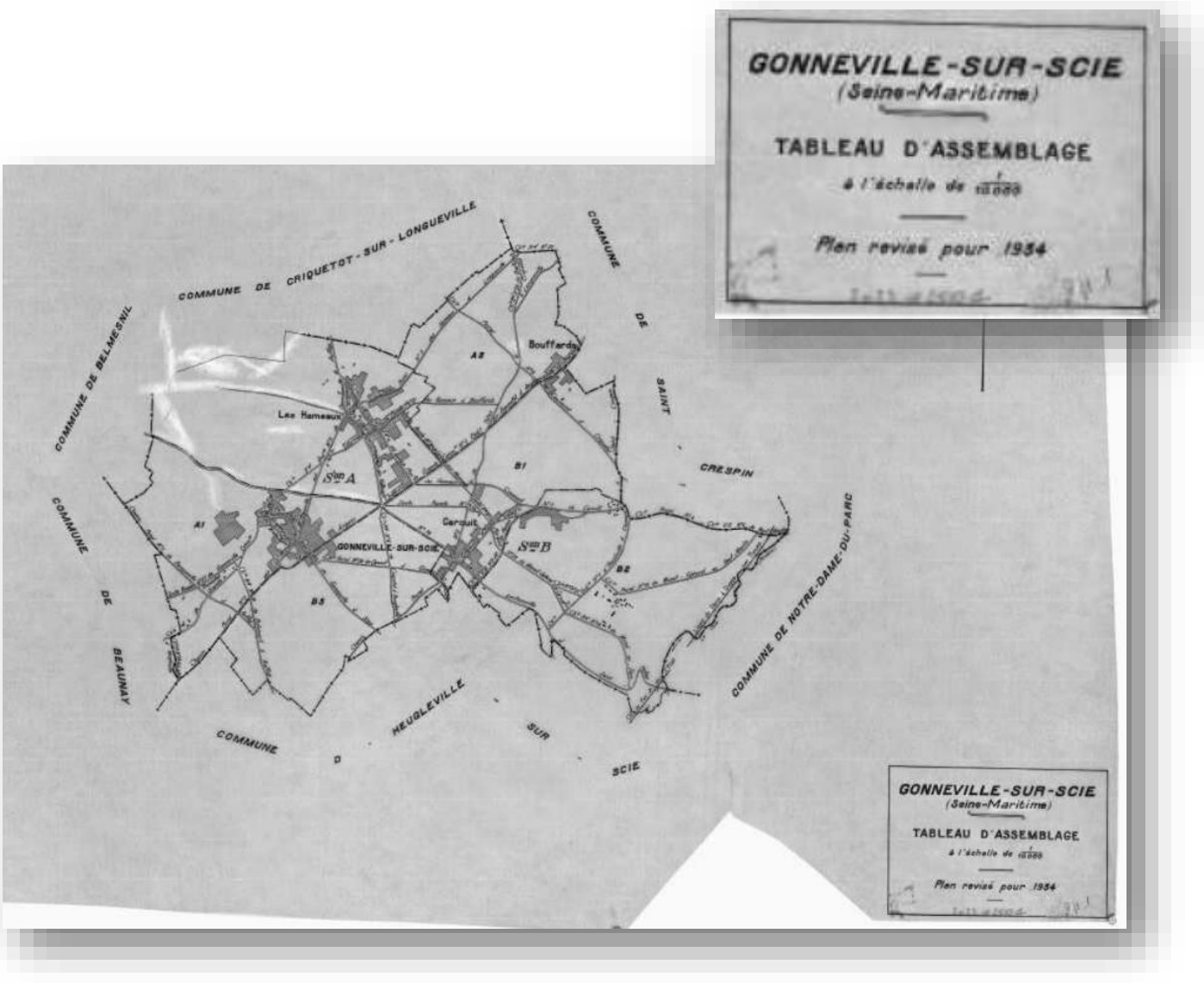

Cette déduction est corroborée par le fait que la parcelle B 122 se situe sur la 2ème feuille de la section B, comme indiqué sur le plan, et que seul le cadastre rénové comporte 2 feuilles pour la section B.

Ainsi, le puits de carrière localisé sur la parcelle B 122 et correspondant à l'indice 91 ne peut être que postérieur à 1934.

Or, dans le registre de déclaration des carrières de la Seine-Maritime, figure en 1937 une déclaration concernant la parcelle B 122 de Gonneville-sur-Scie. Cette déclaration a été intégrée dans le RICS en tant qu'indice 94.

Cliché photographique : Extrait du registre de déclaration du service des Mines - 8S198 (source ADSM)


DÉPARTEMENT DE LA SEINE INFÉRIEURE

Ouverture des Carrières

REGISTRE

DES

DÉCLARATIONS



3020	Vancelin, Fernand	Criquetot-s/-Ouville	A	50	15-8-37	25-8-37
3021	Semeules, Eugène	Gonneville sur Scie	B	122	1-9-37	1-9-37
3022	Beaudelin, Ingré	Bernille-s/-Seine	B	241	1-9-37	1-9-37

Ainsi, il ne fait aucun doute que le plan retrouvé dans les archives de la Mairie de Gonneville où figure le puits sur la parcelle B 122 correspond à la déclaration retrouvée dans les registres du Service des Mines, en 1937.

Cette affirmation est renforcée par le fait qu'il n'existe qu'une seule déclaration concernant la parcelle B 122 dans le registre du Service des Mines, postérieure à 1934. Par ailleurs, le fait que cette déclaration ait été retrouvée dans ce registre, sous-entend qu'elle a été déclarée en Mairie, d'où l'existence du plan, et qu'un double a été envoyé au Services des Mines comme cela était exigé.

Au regard de ces éléments, l'indice 91 correspondant au plan de localisation d'un puits sur la parcelle B 122 et l'indice 94 correspondant à une déclaration d'ouverture de carrière sur la parcelle B 122 ne constituent qu'un seul et même indice. L'indice parcellaire 94 doit donc être rattaché à l'indice 91.

Dans ce contexte, le projet n'est plus impacté par l'indice parcellaire 94, mais uniquement par les périmètres des indices 64, 91-94 et 245.

Schéma 3 : Localisation du projet de réhabilitation vis-à-vis des indices de cavités et périmètres de sécurité associés, après rattachement de l'indice 94 à l'indice 91

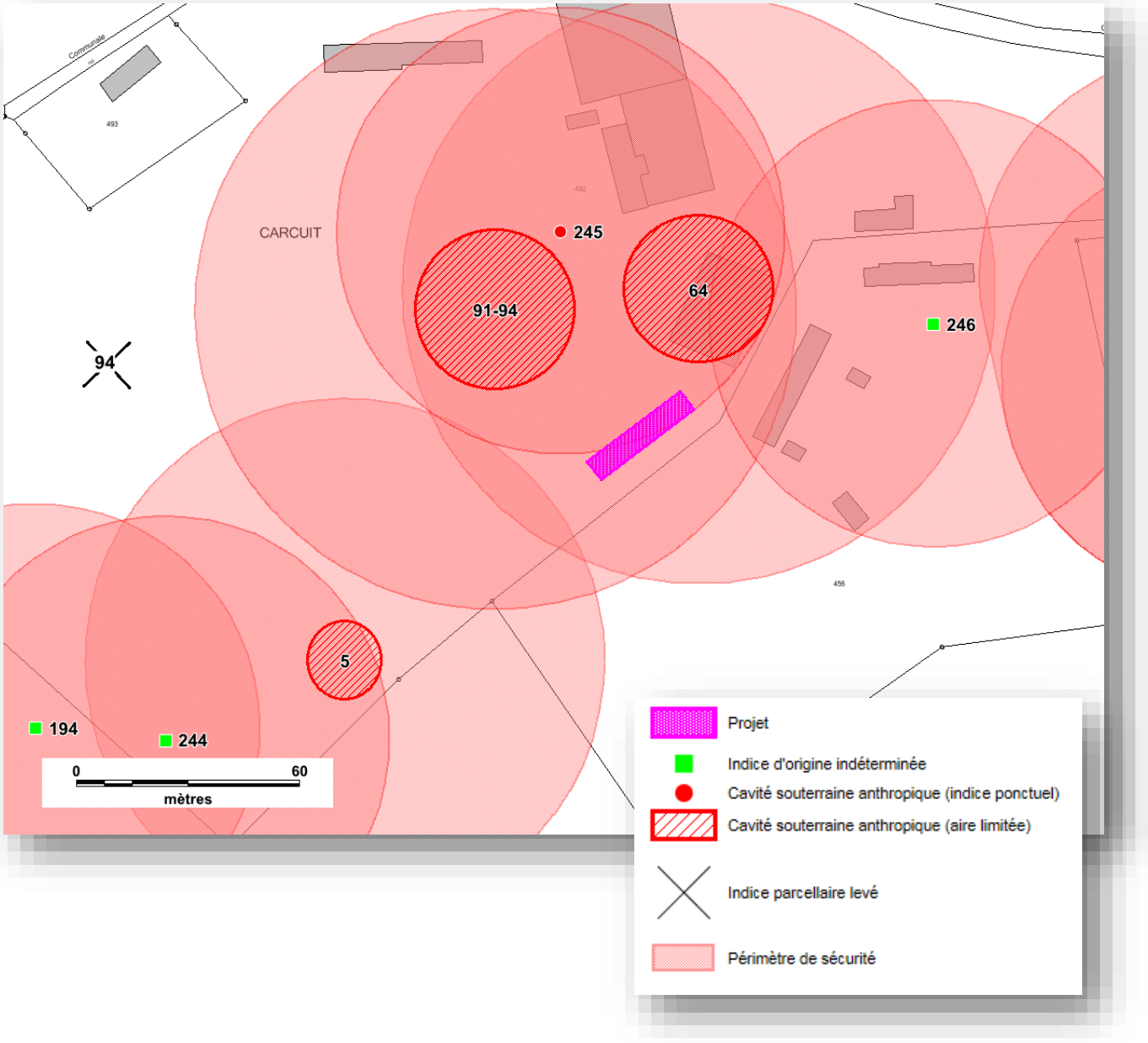

Une campagne de sondages destructifs profonds a donc été engagée afin de vérifier l'absence de vides pouvant être en relation avec les indices dont le périmètre de sécurité impacte le projet.

3

Sondages destructifs

3.1 Méthodologie

La vérification de l'absence de vides ou de zones décomprimées a été réalisée par la mise en œuvre de forages destructifs par méthode rotopercussion dont le protocole est présenté ci-dessous.

Le principe de la rotopercussion fait appel à un dispositif associant la rotation et la frappe par un marteau hydraulique situé en surface, l'impact étant transmis à l'outil situé au fond du trou par l'intermédiaire du train de tiges.

Les sondages ont été réalisés à l'aide d'une sondeuse sur chenillard EMCI Silea.



EMCI Silea

Les forages ont été réalisés en diamètre 110 mm, diamètre minimal à mettre en œuvre pour un indice ponctuel dans le cadre de la recherche de cavités souterraines, afin de respecter les prérogatives des services de l'État.

Le recours à un diamètre de sondage relativement important permet en effet de limiter les frottements du train de tige (38 mm) contre les parois du forage, favorisant ainsi des chutes d'outils franches au niveau d'éventuelles cavités.

- La rotation pure a été privilégiée, la percussion n'étant véritablement déclenchée qu'au niveau des bancs les plus durs (en particulier bancs de silex) ;
- Les pressions exercées sur l'outil, la vitesse de rotation et la pression d'injection ont été maintenues les plus faibles possible et constantes dans le temps afin de permettre une différenciation qualitative fine des formations traversées ;
- En complément, les observations réalisées sur les échantillons remontés en surface (« cuttings ») ont permis l'établissement d'une coupe de terrain (log géologique) détaillée ;
- Les paramètres de forage ont fait l'objet d'un enregistrement numérique.

L'enregistrement des paramètres de forage consiste à mesurer et enregistrer, pendant le forage, des grandeurs physiques, dont les variations sont en corrélation avec les propriétés géomécaniques des terrains traversés.

La métrologie ainsi que l'enregistrement des paramètres de forage ont été assurés par des équipements Jean-Lutz et comprenaient les paramètres suivants :

1. Profondeur ;
2. Vitesse instantanée d'avancement (VIA) – figuré bleu clair ;
3. Pression de poussée (PO) – figuré jaune ;
4. Pression de retenue – figuré vert
5. Pression d'injection du fluide de forage (eau + polymère biodégradable permettant d'augmenter la viscosité) – figuré magenta ;
6. Couple de rotation (CR) – figuré rouge.

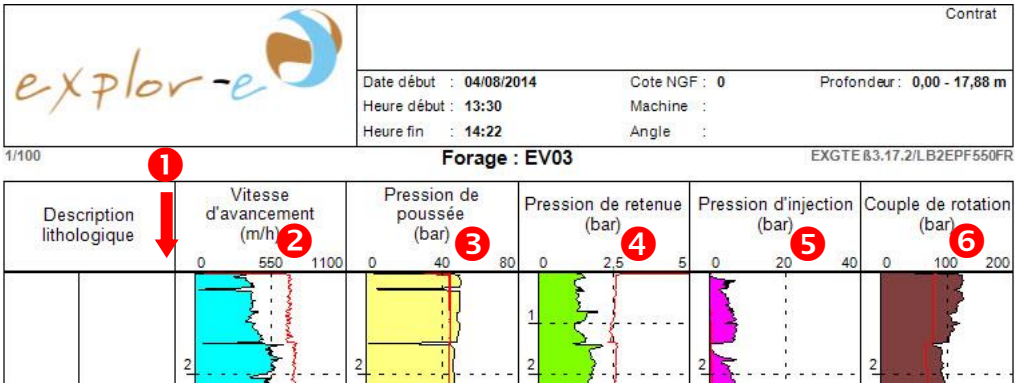

Pour simplifier, la recherche de vides sur les enregistrements de paramètres de forage se résume généralement à rechercher les zones où les paramètres de forage se rapprocheront des valeurs qu'ils atteindraient lors de la traversée d'un vide (vitesse d'avancement de l'ordre de 1 000 m/h / perte d'injection / chute du couple de rotation…).

Afin de confirmer les éventuels vides et faciliter l'interprétation des données enregistrées, explor-e met en œuvre la procédure ECL développée spécifiquement par la société Jean Lutz dans le cadre de recherche de vides.

La procédure ECL permet de connaître, a priori, l'amplitude de chaque paramètre lorsque le forage traverse un vide. La présentation graphique de l'ECL met immédiatement en évidence la traversée d'un vide franc par simple examen des enregistrements. C'est une aide précieuse à l'interprétation facilitant la distinction entre vides francs et zones très décomprimées.

La procédure ECL prend automatiquement en compte tous les facteurs qui influent, ou non, sur l'amplitude des paramètres lors de la traversée d'un vide : profondeur, poids des tiges, caractéristiques hydrauliques de la machine, qualité des parois du trou, etc.

Après avoir foré la longueur d'une tige et réalésé le trou par des passages successifs, l'opérateur repositionne l'outil à la hauteur où il était initialement puis débloque le frein de la machine tout en enregistrant les paramètres comme lors de la foration initiale.

Ce second enregistrement qui correspond donc à un enregistrement « de vide » (car réalisé dans un trou déjà foré) est superposé sur le graphique initial ce qui permet, en lecture directe, la comparaison entre les paramètres enregistrés lors de la foration et les paramètres qui auraient été enregistrés si le forage avait traversé un vide souterrain.

Nous nous référerons au graphique présenté page suivante.

Schéma 4 : Illustration simplifiée de l'interprétation

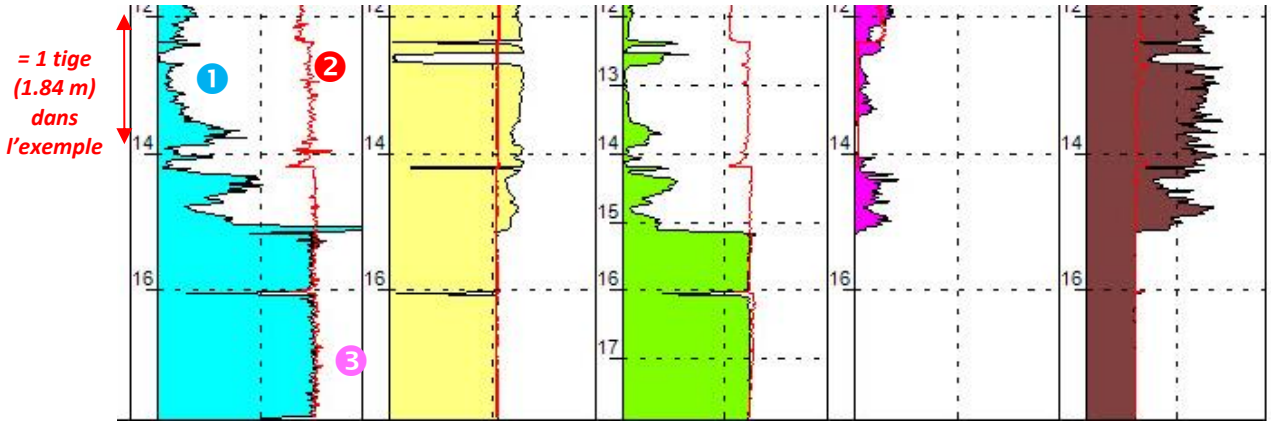

Foration au niveau d'une zone ne présentant ni vide, ni zone décomprimée

1 :Enregistrement de la vitesse d'avancement lors du forage ;

2 : Enregistrement de la vitesse d'avancement dans le trou déjà foré - procédure ECL Tracé rouge

=

Tracés distincts

Foration au niveau d'une zone présentant un vide franc : 3

=

Tracés très proches, voire identiques

3.2 Descriptif opérationnel – Résultats

3.2.1 *Descriptif opérationnel*

Les investigations ont eu lieu du 8 au 11 janvier 2019. Au total, 23 sondages, espacés de 2.5 m, ont été réalisés selon le plan de récolement présenté ci-dessous.

Schéma 5 : Implantation des sondages réalisés

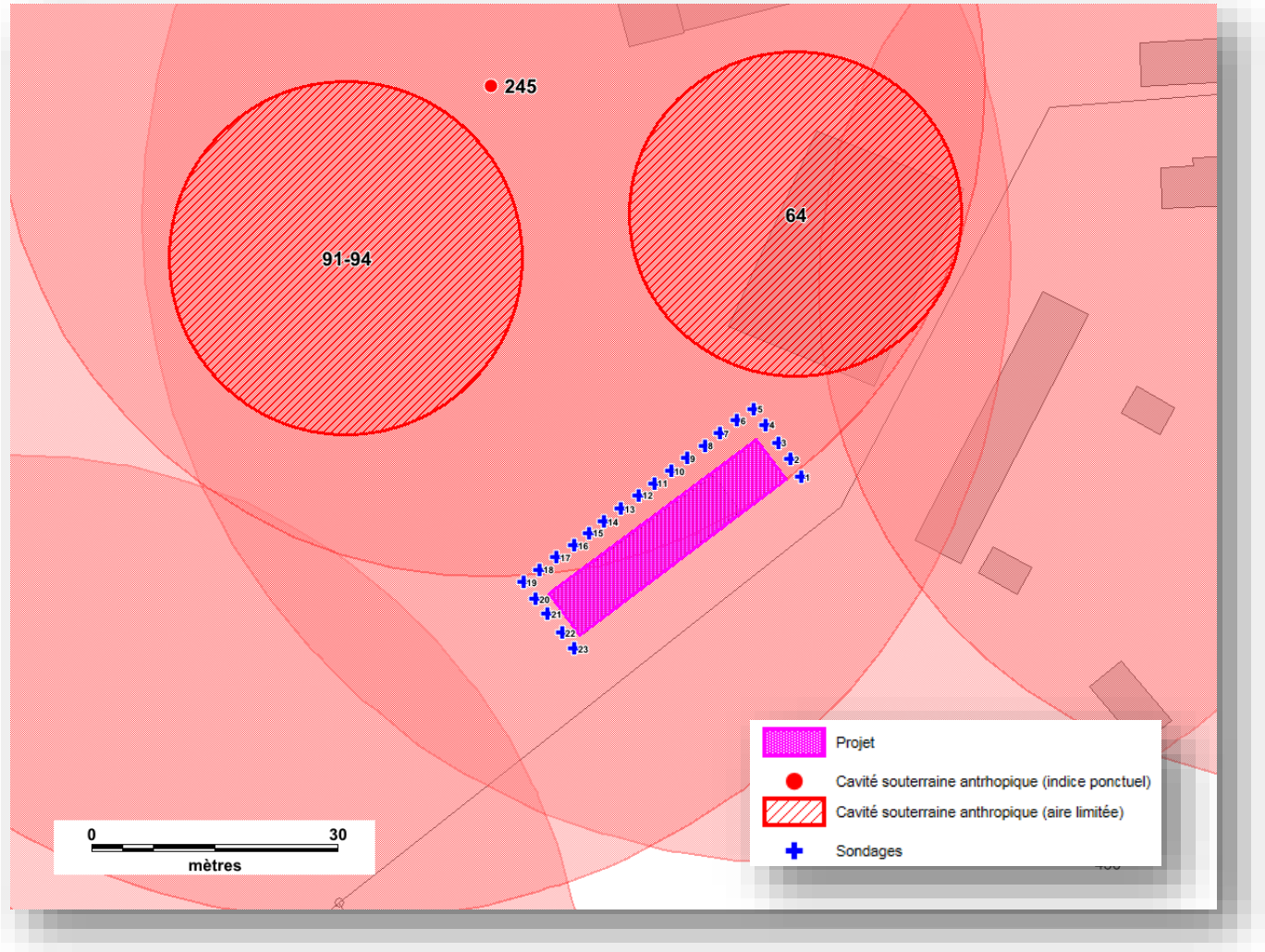

Conformément à la doctrine départementale relative à la gestion des risques liés aux cavités souterraines, les sondages ont pénétré au minimum à 15 m dans les formations crayeuses.

3.2.2 *Résultats-Interprétations*

Avertissement préliminaire

Les sondages destructifs ne permettent qu'une description lithologique (description des formations géologiques) approximative par examen des cuttings (éléments de roche désagrégés sous l'effet de la foration) remontés à la surface, poussés par l'eau injectée au niveau de l'outil de forage.

Compte tenu de la petite taille des éléments ainsi que de la durée de leur remontée en surface (qui va être de plus en plus importante avec la profondeur), les descriptions lithologiques et les profondeurs des changements de faciès notées sur le terrain sont généralement approximatives. Dans la mesure du possible elles sont ensuite recalées à partir de l'analyse des diagraphies des sondages.

Toutefois, en cas de perte du fluide de forage (dans le cas présent eau additivée par un polymère), il ne peut plus y avoir de remontée de cuttings en surface ce qui implique que les coupes géologiques ne peuvent être extrapolées qu'à partir des enregistrements des paramètres de forage.

La coupe lithologique reconnue au droit des différents sondages est une coupe classique de la région avec des formations limoneuses masquant les formations résiduelles à silex qui couvrent le substratum crayeux.

- ✓ **Limons des plateaux :** Les limons des plateaux ont une épaisseur comprise entre 1.7 m et 3.8 m ;
- ✓ **Formations résiduelles à silex:** Ces formations qui recouvrent le substratum crayeux ont une épaisseur comprise entre 1.5 m et 6 m ;
- ✓ **Formations crayeuses :** Le toit de ces formations a été rencontré entre 3.5 m et 9 m de profondeur. Cette variation est liée à l'interface irrégulière entre les formations résiduelles à silex et le substratum crayeux.

Ces formations crayeuses sont moyennement dures et peuvent présenter ponctuellement des passages tendres et/ou altérés.

- ✓ **Synthèse**

Aucune anomalie (vide, fontis…) liée à la présence d'une ancienne cavité souterraine d'origine anthropique n'a été mise en évidence lors de la réalisation de ces sondages, que ce soit dans les formations résiduelles à silex ou dans les formations crayeuses.

Nous nous référerons à la synthèse lithologique présentée page suivante ainsi qu'à l'annexe 1.

Graphique 1 : Synthèse lithologique établie à partir des sondages destructifs profonds

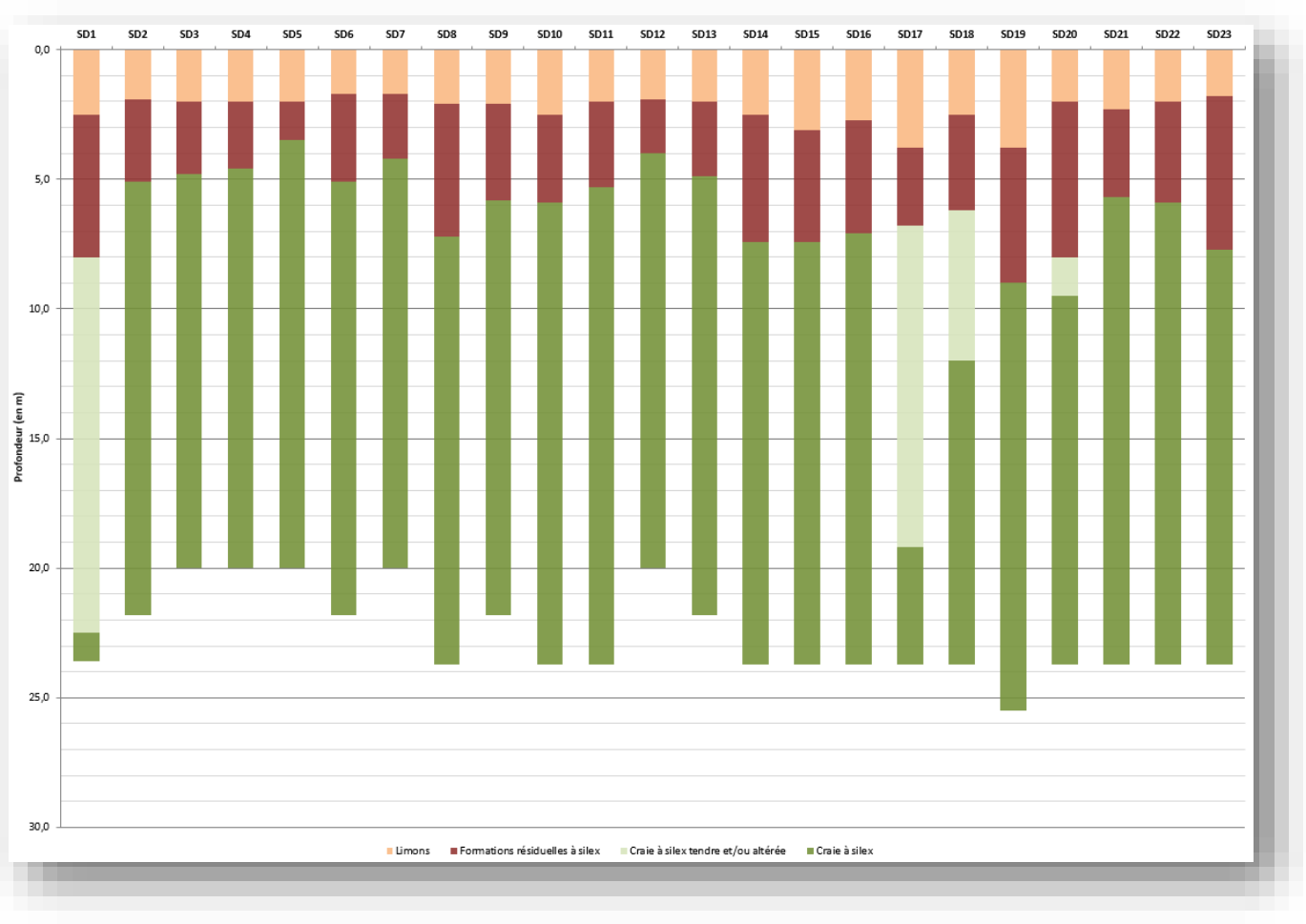

Annexe 1 : Diagraphies interprétées (paramètres de forage)

4

Conclusion

La présente étude concerne un projet de réhabilitation de bâtiment agricole, situé route de Caumont ; commune de Gonneville-sur-Scie (76), qui est actuellement impacté par plusieurs indices et/ou périmètres de sécurité issus du RICS (Recensement des Indices de Cavités Souterraines) de la commune éponyme, réalisé par le BET Alise en 2009.

Dans le détail, le projet est impacté par :

- **L'indice 64 qui correspond à une déclaration d'ouverture de carrière, avec plan de localisation, datant de 1929 ;**
- **L'indice 91 qui correspond à un plan de localisation d'un puits de carrière, sans indication de date ;**
- **L'indice 94 qui correspond à une parcelle sur laquelle une déclaration d'ouverture de carrière a été recensée dans les registres du service des Mines en 1937 ;**
- **L'indice 245 qui correspond à un puisard, datant des années 1930.**

La présente mission a donc eu pour objectif de lever les indices et périmètres de sécurité impactant le projet afin de permettre la réalisation de ce dernier.

La première phase de l'étude a consisté à effectuer une expertise bibliographique relative aux indices 91 et 94. Cette expertise a permis de montrer que l'indice 91, issu des archives communales et correspondant au plan de localisation d'un puits de carrière situé sur la parcelle B 122 et l'indice 94, issu des archives départementales et correspondant à une déclaration d'ouverture de carrière sur la parcelle B 122 ne constituaient qu'un seul et même indice. Au regard de ce constat, l'indice parcellaire 94 doit être rattaché à l'indice 91. Ce rattachement implique donc que le projet de réhabilitation n'est plus impacté par l'indice parcellaire 94, mais uniquement par les périmètres de sécurité des indices 64, 91-94 et 245.

La seconde phase de l'étude a consisté à mettre en oeuvre une campagne de sondages destructifs destinée à vérifier l'absence de vides pouvant être en relation avec les cavités souterraines recensées, dont le périmètre de sécurité impacte le projet.

Ainsi, 23 sondages ont été réalisés en périphérie du projet. Aucune anomalie (vide, fontis…) liée à la présence d'une ancienne cavité souterraine d'origine anthropique n'a été mise en évidence lors de la réalisation de ces sondages, que ce soit dans les formations résiduelles à silex ou dans les formations crayeuses.

Au regard des résultats de cette étude, nous proposons :

- **De rattacher l'indice parcellaire 94 à l'indice 91 dans le RICS ;**
- **D'aménager localement les périmètres de sécurité liés aux indices 64, 91-94 et 245.**

Nous nous réfèrerons au plan présenté page suivante et à l'annexe 2.

Schéma 6 : Modification du RICS et proposition d'aménagement local des périmètres de sécurité liés aux indices 64, 91-94 et 245

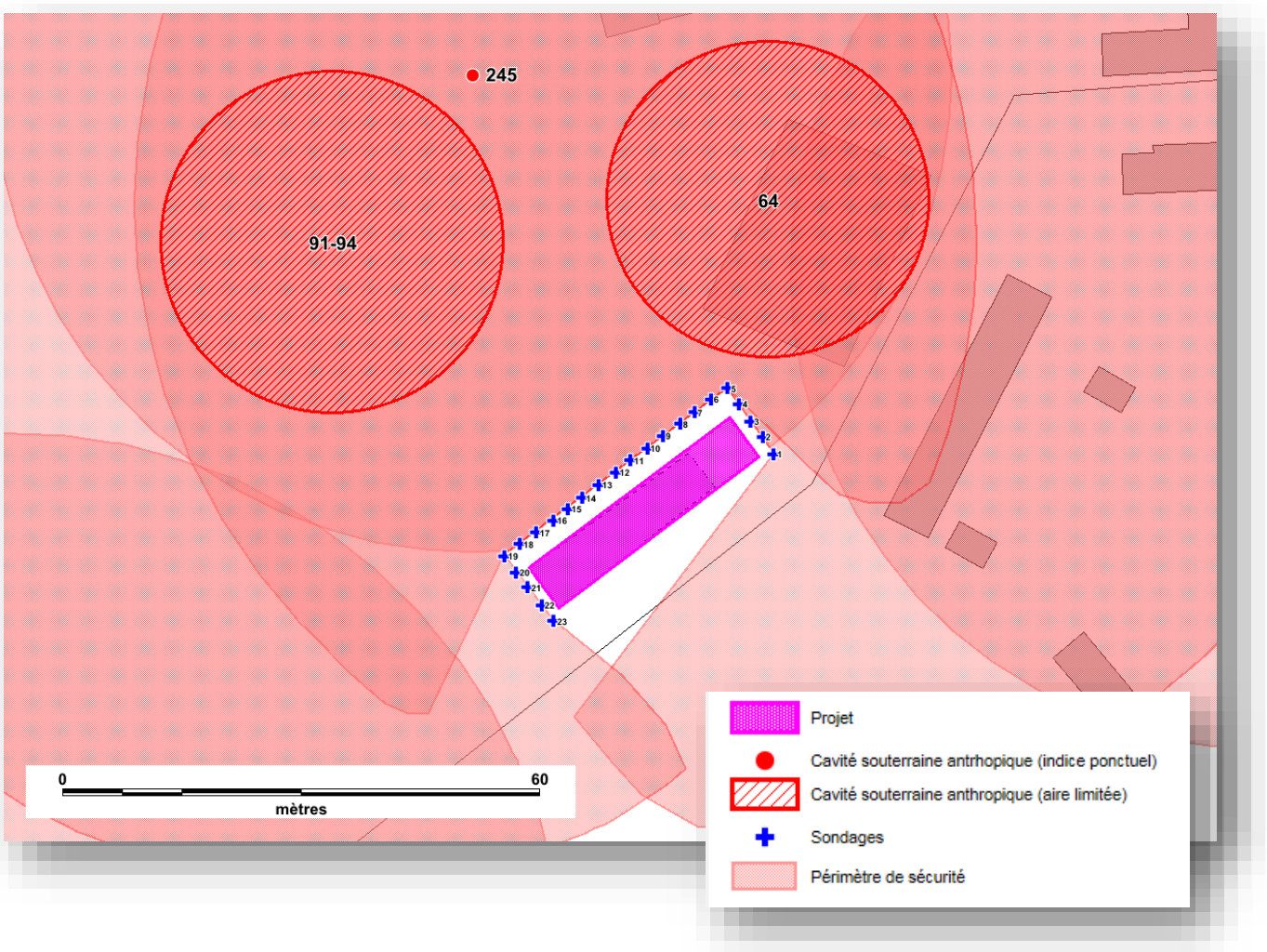

Annexe 2 : Modification du RICS et proposition d'aménagement local des périmètres de sécurité liés aux indices 64, 91-94 et 245

Annexe 1

Diagraphies interprétées (paramètres de forage)

Contrat 76308-07

EARL Mitourie - Gonneville-sur-Scie

Date début	: **08/01/2019**	Cote NGF	: **0**	Profondeur	: **0,00 - 23,60 m**
Heure début	: **16:07**	Machine	: **EMCI SIL**		
Heure fin	: **16:33**	Angle	:		

1/100

Forage : SD01

EXGTE ß3.20.3/LB2EPF580FR

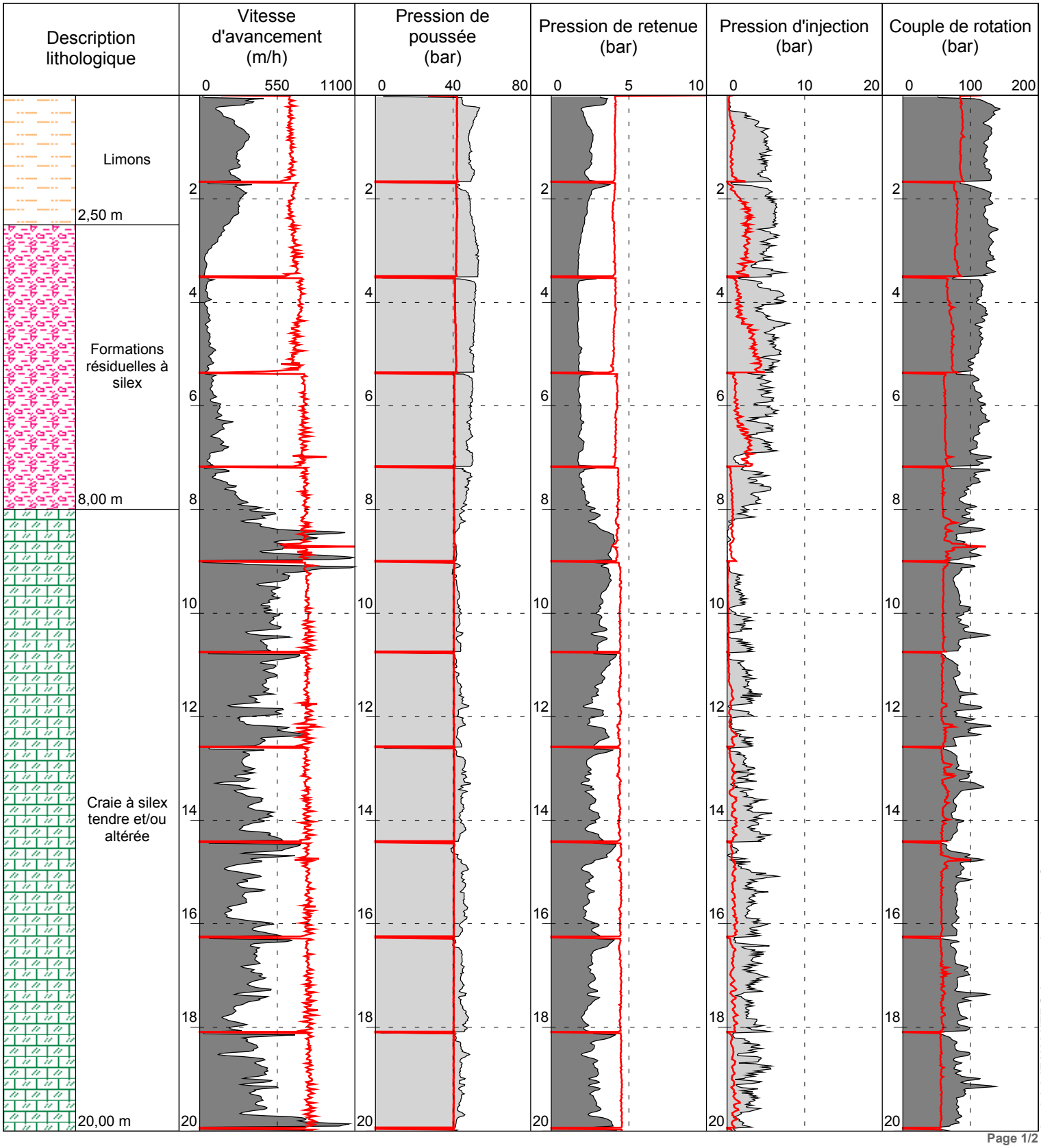

Logiciel JEAN LUTZ S.A - www.jeanlutzsa.fr

EARL Mitourie - Gonneville-sur-Scie

1/100

SD01

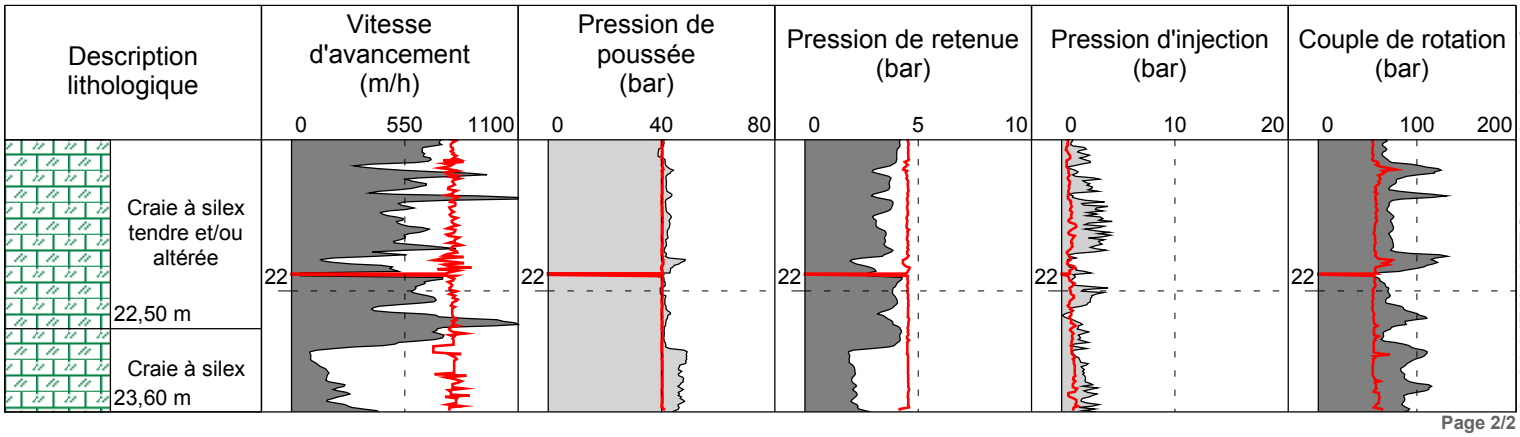

Logiciel JEAN LUTZ S.A - www.jeanlutzsa.fr

Contrat 76308-07

EARL Mitourie - Gonneville-sur-Scie

Date début	: **09/01/2019**	Cote NGF	: **0**	Profondeur	: **0,00 - 21,88 m**
Heure début	: **09:20**	Machine	: **EMCI SIL**		
Heure fin	: **09:45**	Angle	:		

1/100

Forage : SD02

EXGTE ß3.20.3/LB2EPF580FR

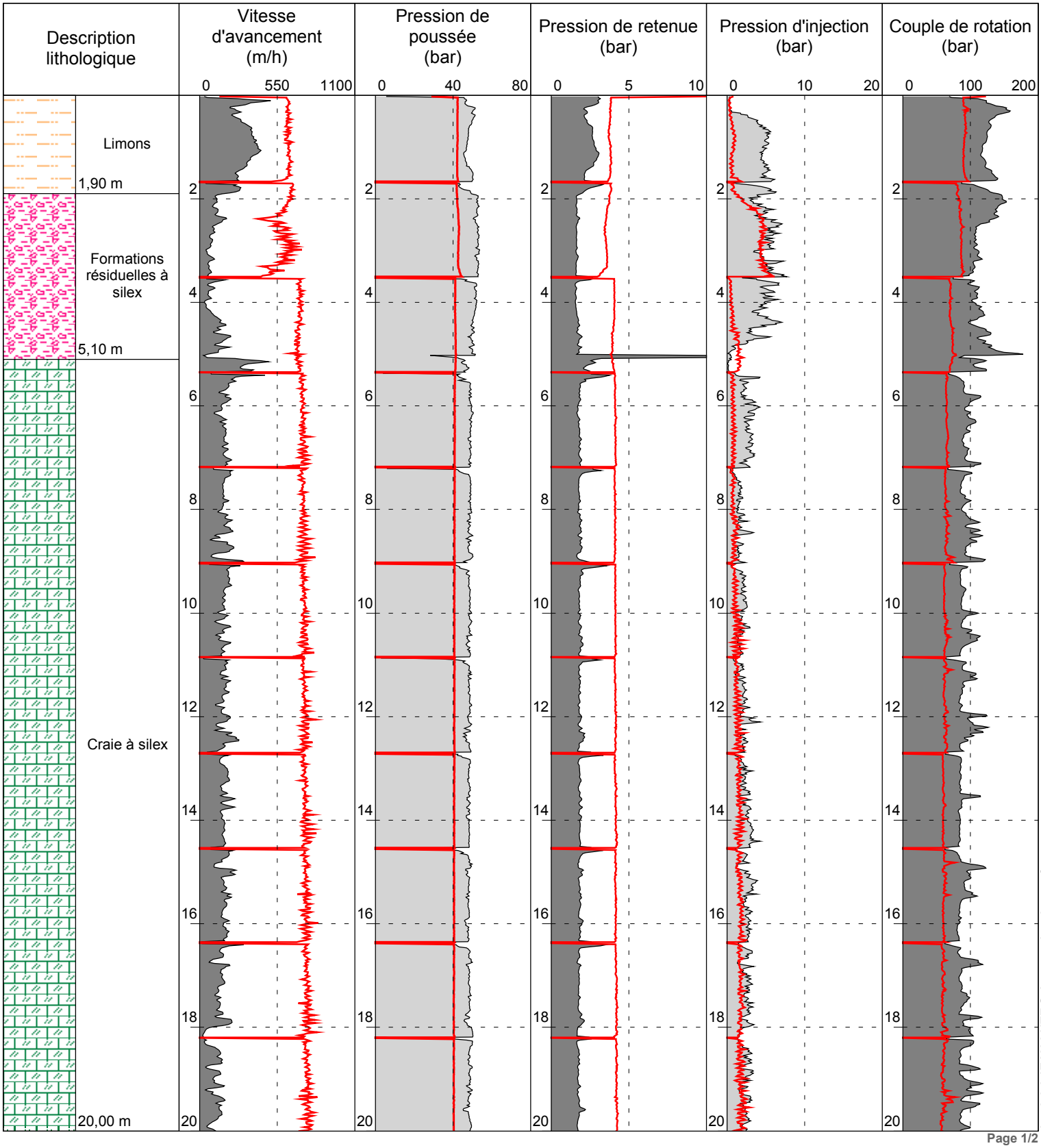

Logiciel JEAN LUTZ S.A - www.jeanlutzsa.fr

EARL Mitourie - Gonneville-sur-Scie

1/100

SD02

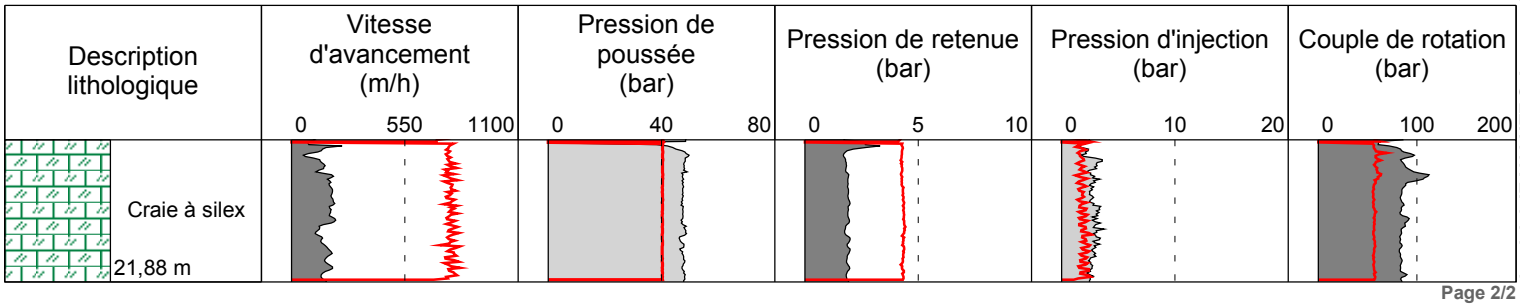

Page 2/2

Logiciel JEAN LUTZ S.A - www.jeanlutzsa.fr

Contrat 76308-07

EARL Mitourie - Gonneville-sur-Scie

Date début	: **09/01/2019**	Cote NGF	: **0**	Profondeur	: **0,00 - 20,04 m**
Heure début	: **10:00**	Machine	: **EMCI SIL**		
Heure fin	: **10:21**	Angle	:		

1/100

Forage : SD03

EXGTE ß3.20.3/LB2EPF580FR

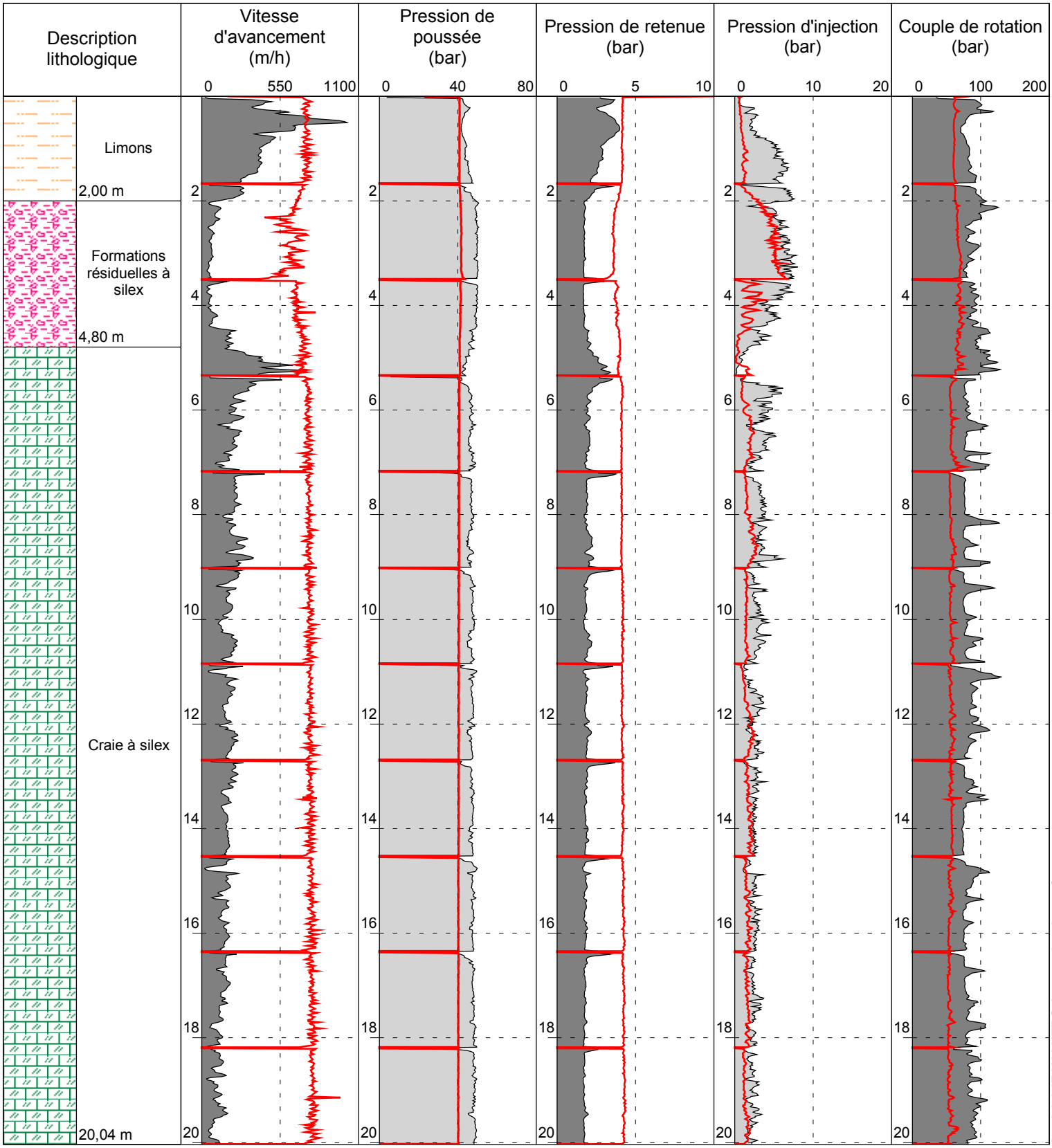

Logiciel JEAN LUTZ S.A - www.jeanlutzsa.fr

Contrat 76308-07

EARL Mitourie - Gonneville-sur-Scie

Date début	: 09/01/2019	Cote NGF	: 0	Profondeur	: 0,00 - 20,06 m
Heure début	: 10:23	Machine	: EMCI SIL		
Heure fin	: 10:59	Angle	:		

1/100

Forage : SD04

EXGTE ß3.20.3/LB2EPF580FR

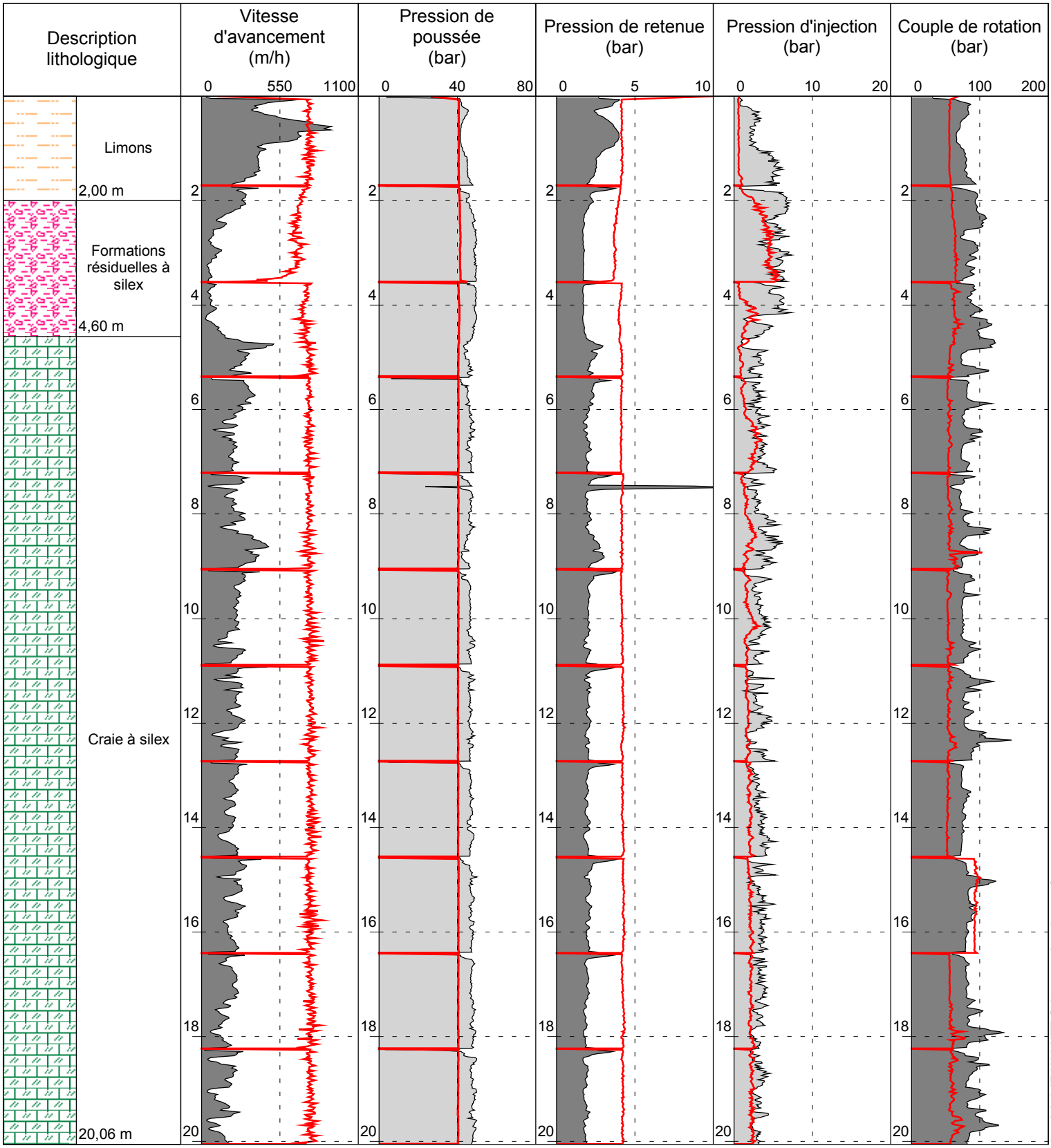

Logiciel JEAN LUTZ S.A - www.jeanlutzsa.fr

Contrat 76308-07

EARL Mitourie - Gonneville-sur-Scie

Date début	: **09/01/2019**	Cote NGF	: **0**	Profondeur	: **0,00 - 20,04 m**
Heure début	: **11:11**	Machine	: **EMCI SIL**		
Heure fin	: **11:36**	Angle	:		

1/100

Forage : SD05

EXGTE ß3.20.3/LB2EPF580FR

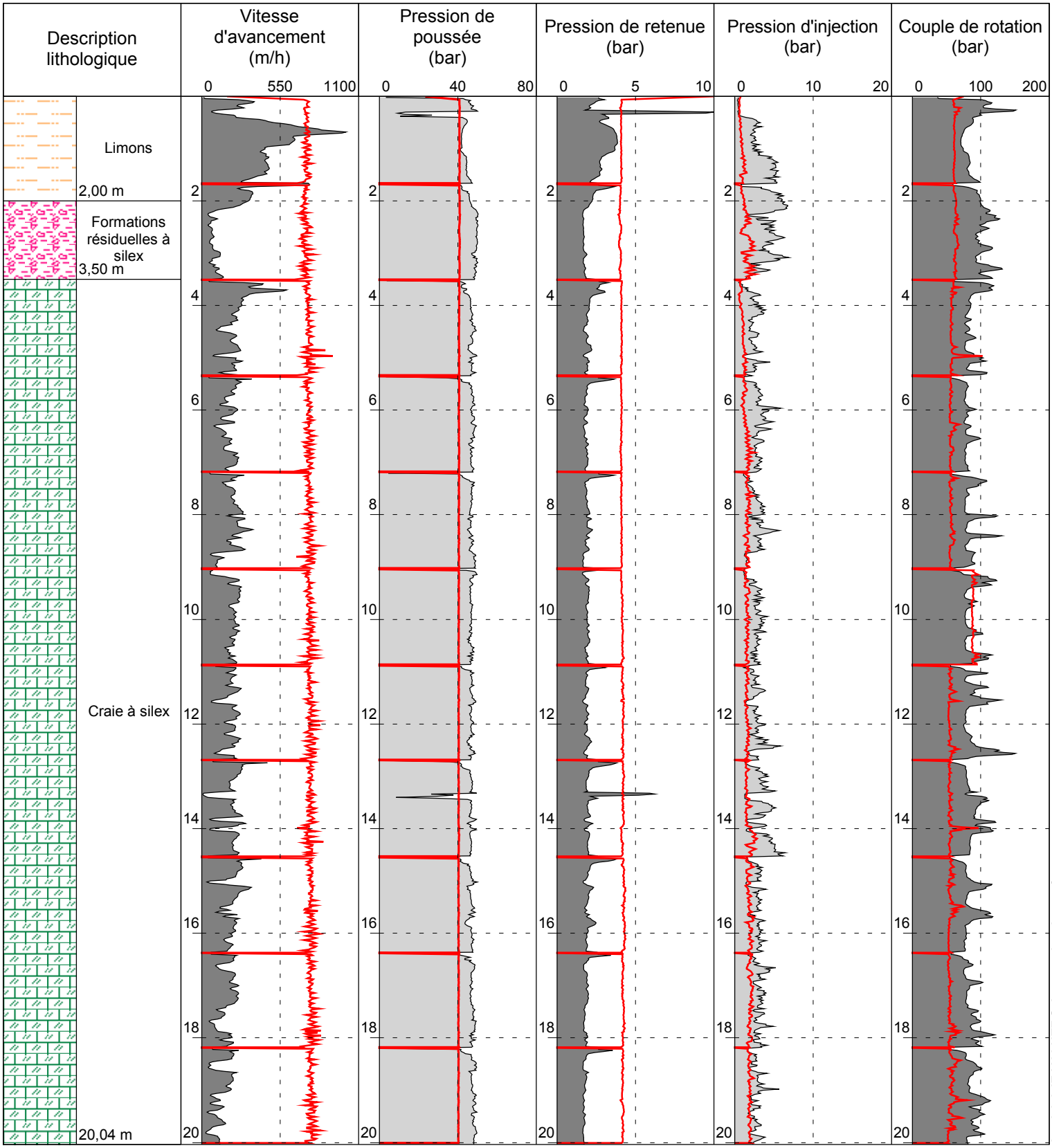

Logiciel JEAN LUTZ S.A - www.jeanlutzsa.fr

Contrat 76308-07

EARL Mitourie - Gonneville-sur-Scie

Date début	: **09/01/2019**	Cote NGF	: **0**	Profondeur	: **0,00 - 21,82 m**
Heure début	: **14:01**	Machine	: **EMCI SIL**		
Heure fin	: **14:21**	Angle	:		

1/100

Forage : SD06

EXGTE ß3.20.3/LB2EPF580FR

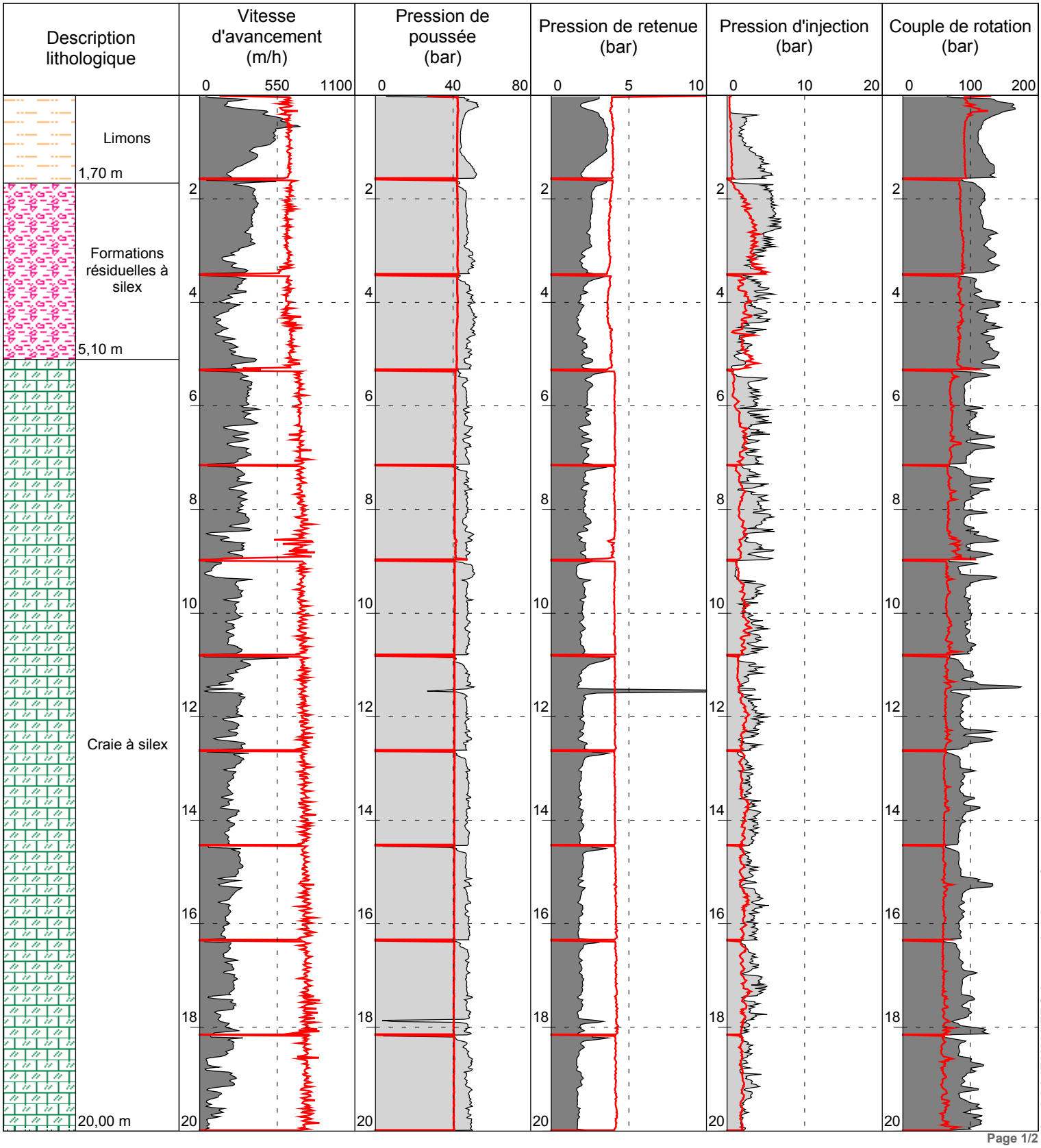

Logiciel JEAN LUTZ S.A - www.jeanlutzsa.fr

EARL Mitourie - Gonneville-sur-Scie

1/100

SD06

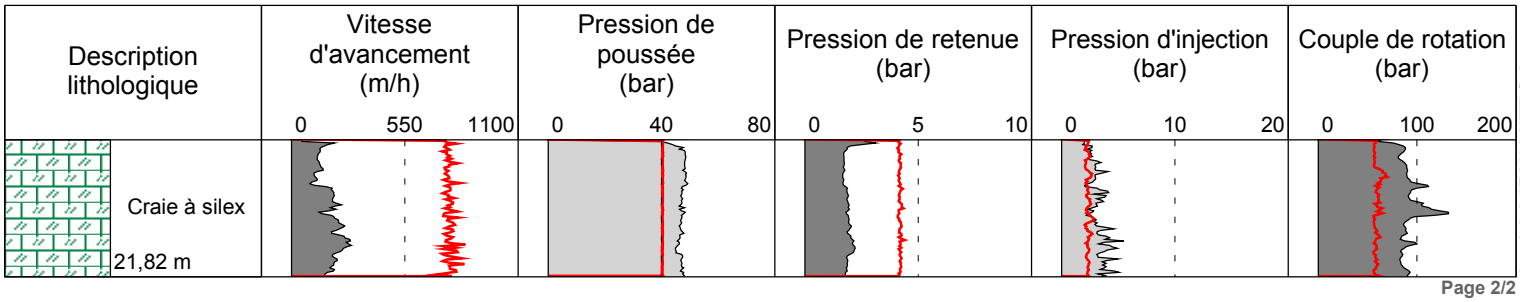

Page 2/2

Logiciel JEAN LUTZ S.A - www.jeanlutzsa.fr

Contrat 76308-07

EARL Mitourie - Gonneville-sur-Scie

Date début	: **09/01/2019**	Cote NGF	: **0**	Profondeur	: **0,00 - 20,06 m**
Heure début	: **14:21**	Machine	: **EMCI SIL**		
Heure fin	: **14:52**	Angle	:		

1/100

Forage : SD07

EXGTE ß3.20.3/LB2EPF580FR

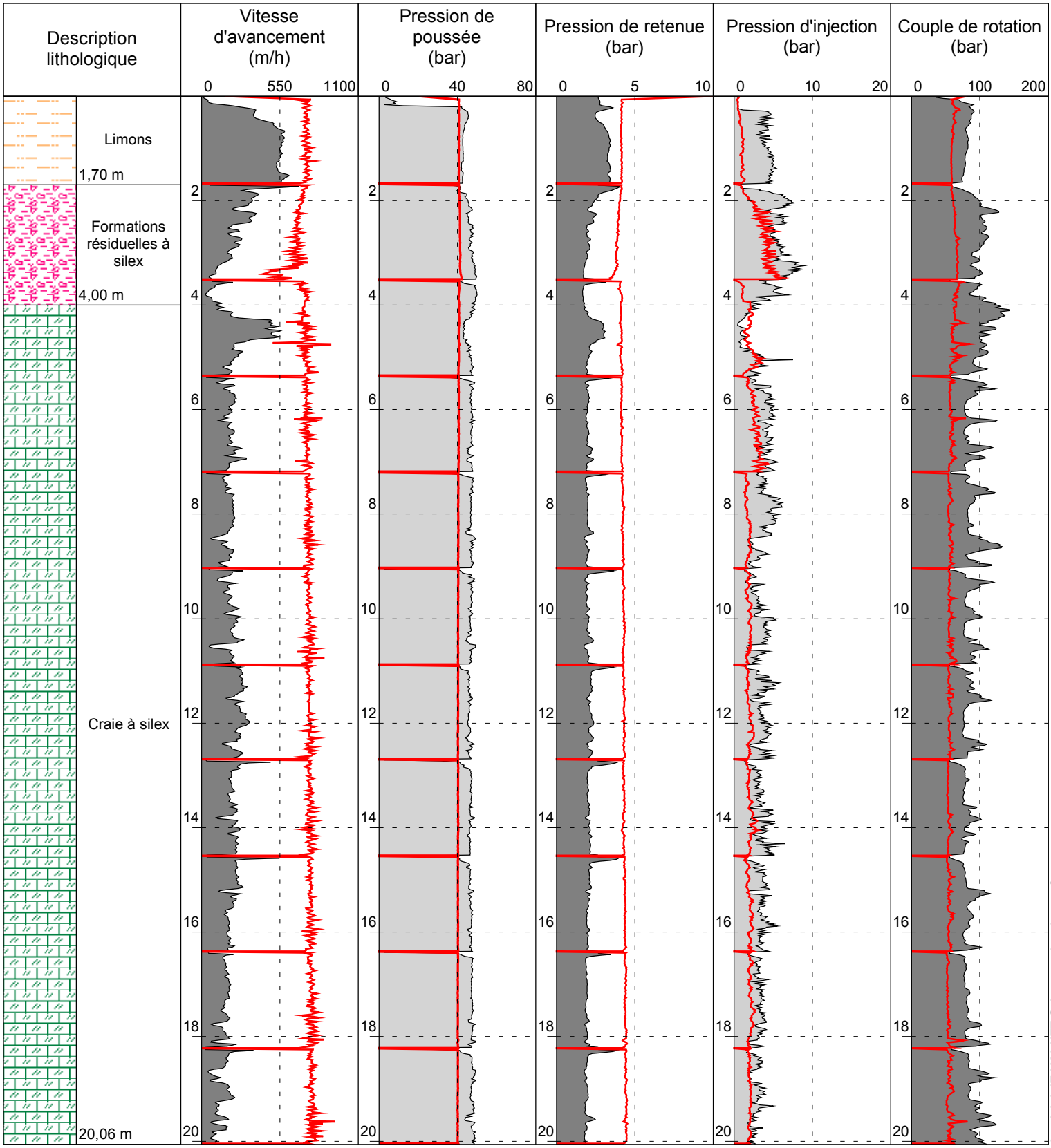

Logiciel JEAN LUTZ S.A - www.jeanlutzsa.fr

Contrat 76308-07

EARL Mitourie - Gonneville-sur-Scie

Date début	: **09/01/2019**	Cote NGF	: **0**	Profondeur	: **0,00 - 23,70 m**
Heure début	: **14:53**	Machine	: **EMCI SIL**		
Heure fin	: **15:28**	Angle	:		

1/100

Forage : SD08

EXGTE ß3.20.3/LB2EPF580FR

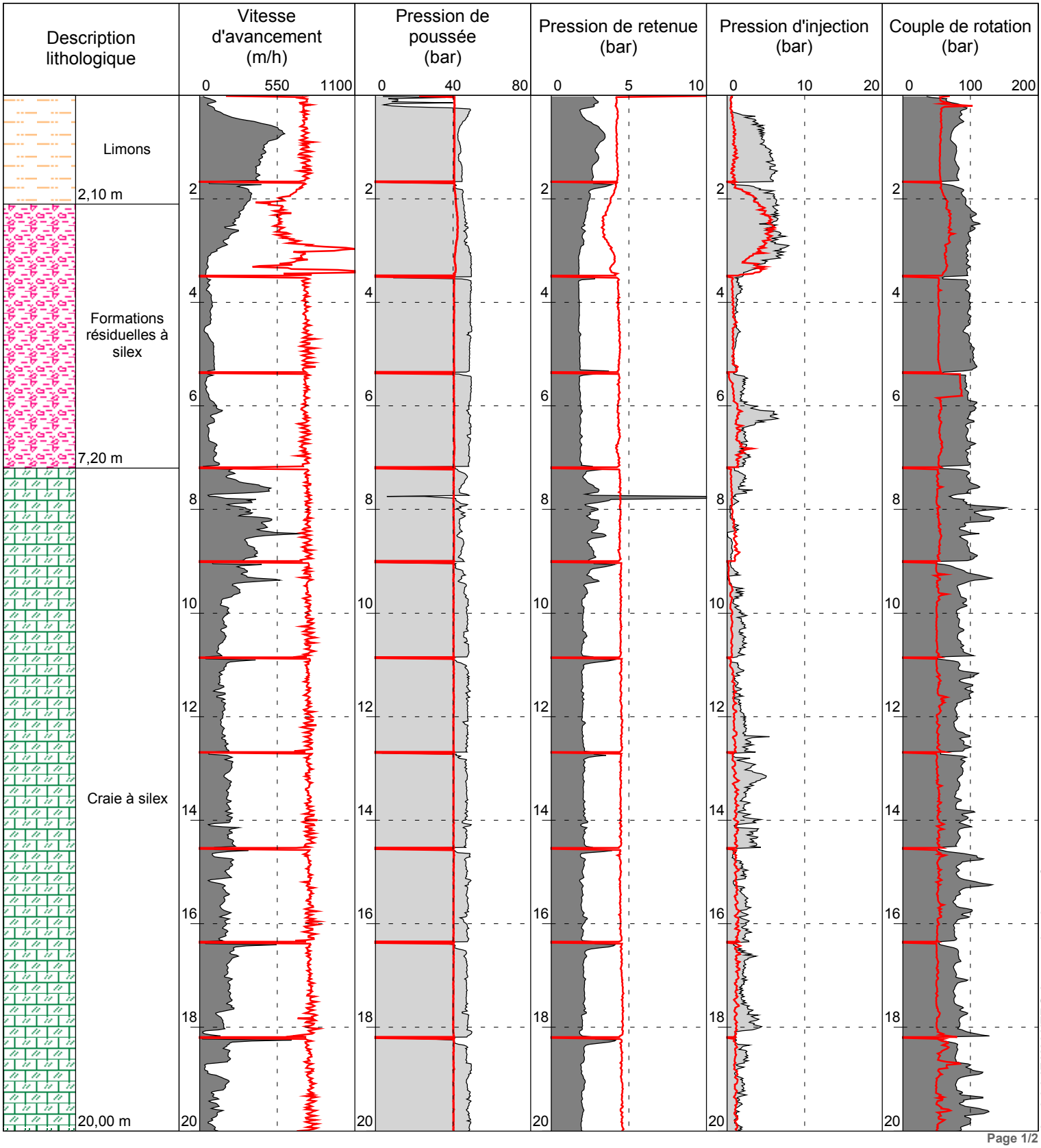

Logiciel JEAN LUTZ S.A - www.jeanlutzsa.fr

EARL Mitourie - Gonneville-sur-Scie

1/100

SD08

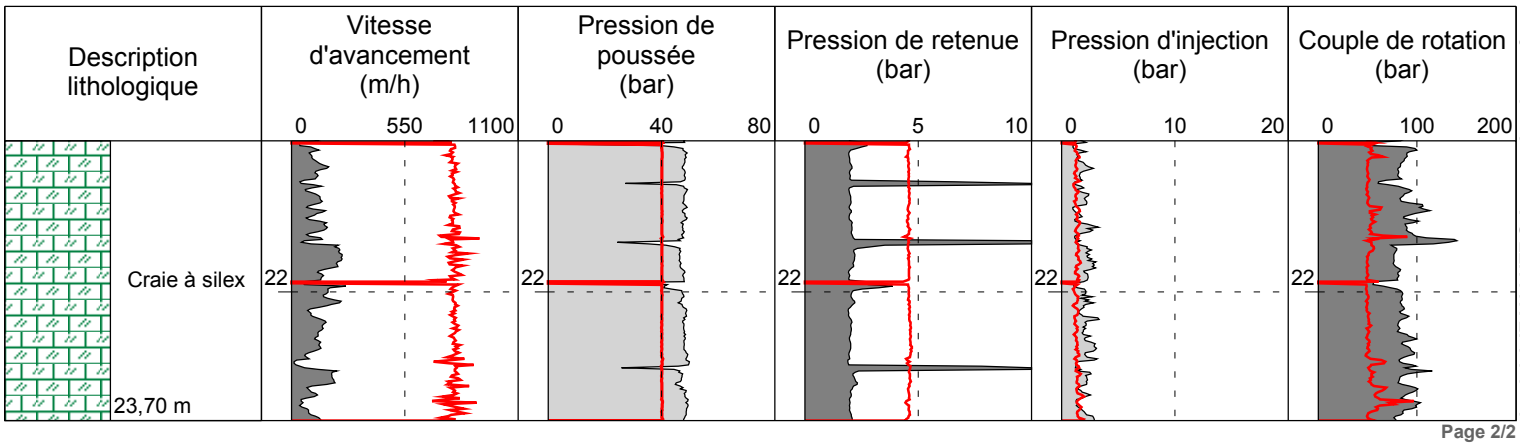

Page 2/2

Logiciel JEAN LUTZ S.A - www.jeanlutzsa.fr

Contrat 76308-07

EARL Mitourie - Gonneville-sur-Scie

Date début	: **09/01/2019**	Cote NGF	: **0**	Profondeur	: **0,00 - 21,90 m**
Heure début	: **15:29**	Machine	: **EMCI SIL**		
Heure fin	: **16:20**	Angle	:		

1/100

Forage : SD09

EXGTE ß3.20.3/LB2EPF580FR

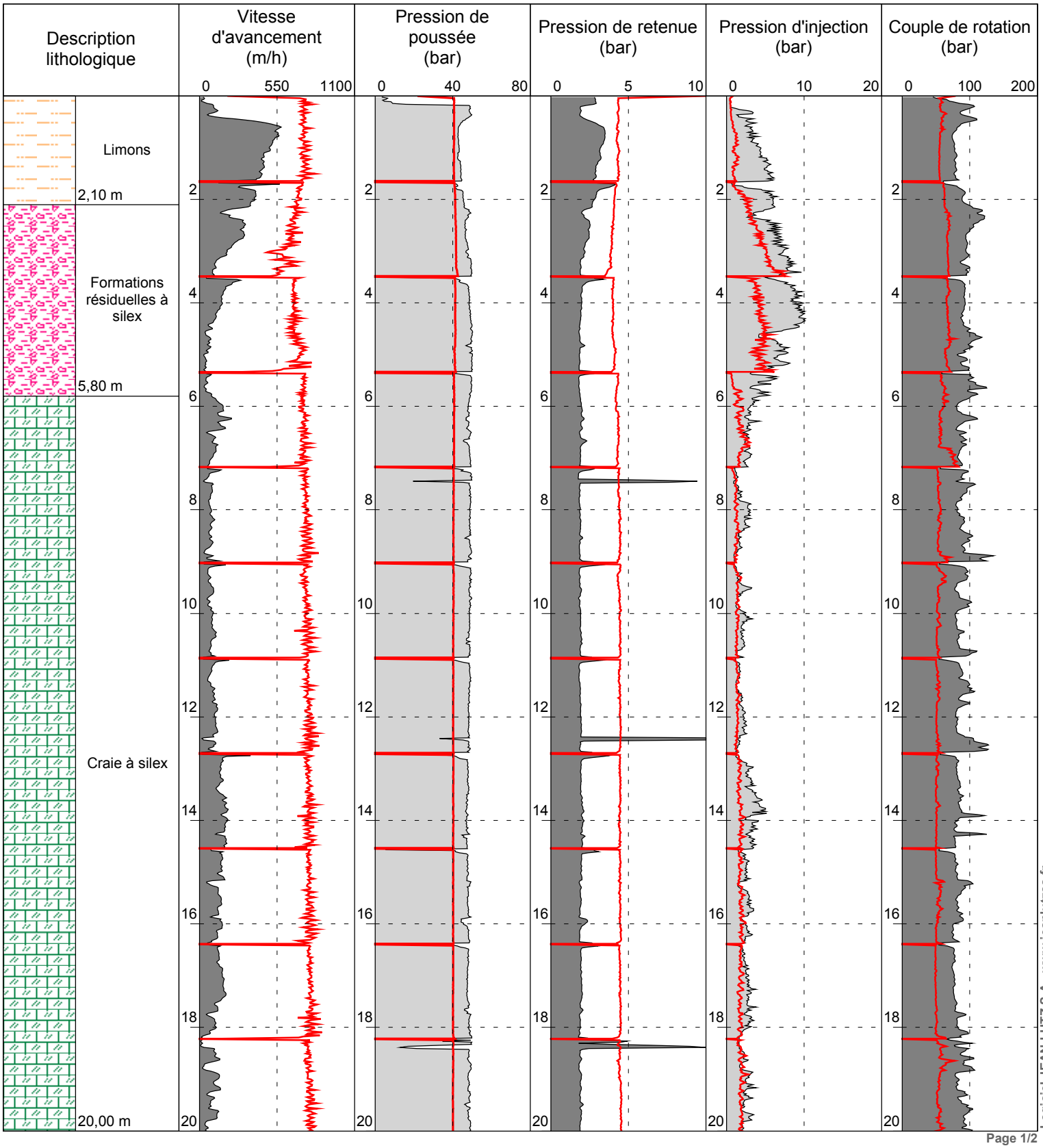

Logiciel JEAN LUTZ S.A - www.jeanlutzsa.fr

Page 1/2

EARL Mitourie - Gonneville-sur-Scie

1/100

SD09

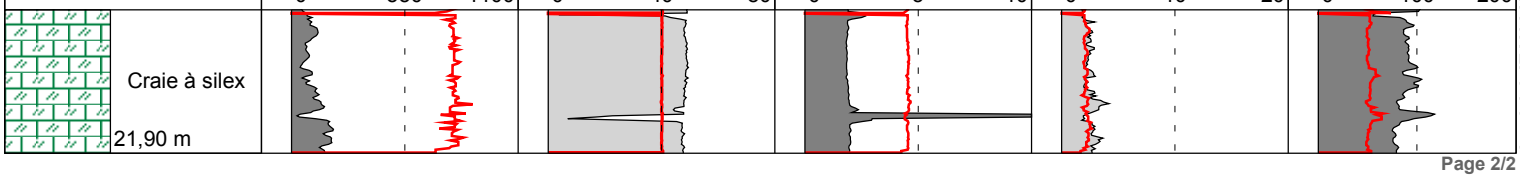

Page 2/2

Logiciel JEAN LUTZ S.A - www.jeanlutzsa.fr

Contrat 76308-07

EARL Mitourie - Gonneville-sur-Scie

Date début	: **09/01/2019**	Cote NGF	: **0**	Profondeur	: **0,00 - 23,74 m**
Heure début	: **16:27**	Machine	: **EMCI SIL**		
Heure fin	: **16:56**	Angle	:		

1/100

Forage : SD10

EXGTE ß3.20.3/LB2EPF580FR

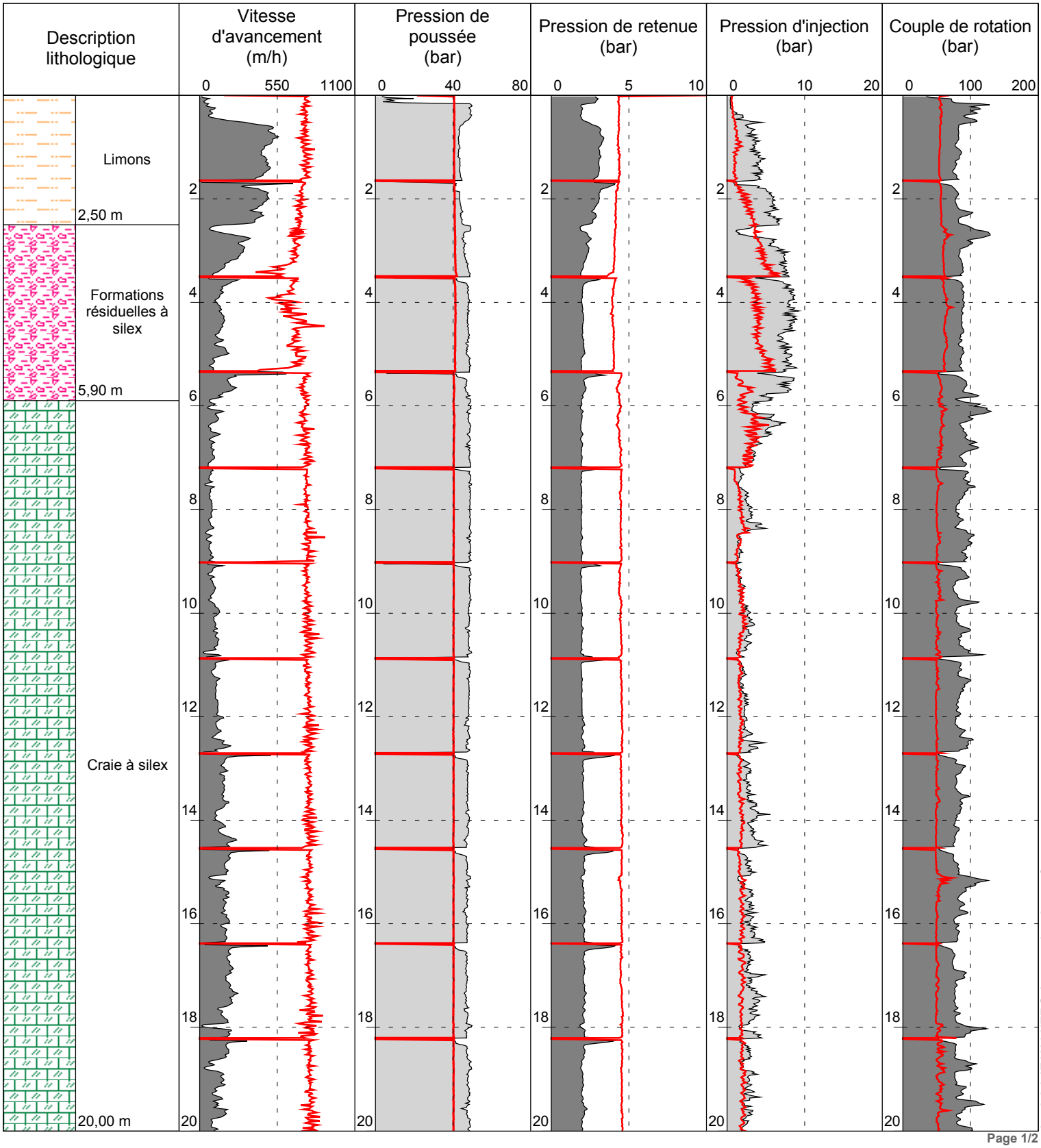

Logiciel JEAN LUTZ S.A - www.jeanlutzsa.fr

Page 1/2

EARL Mitourie - Gonneville-sur-Scie

1/100

SD10

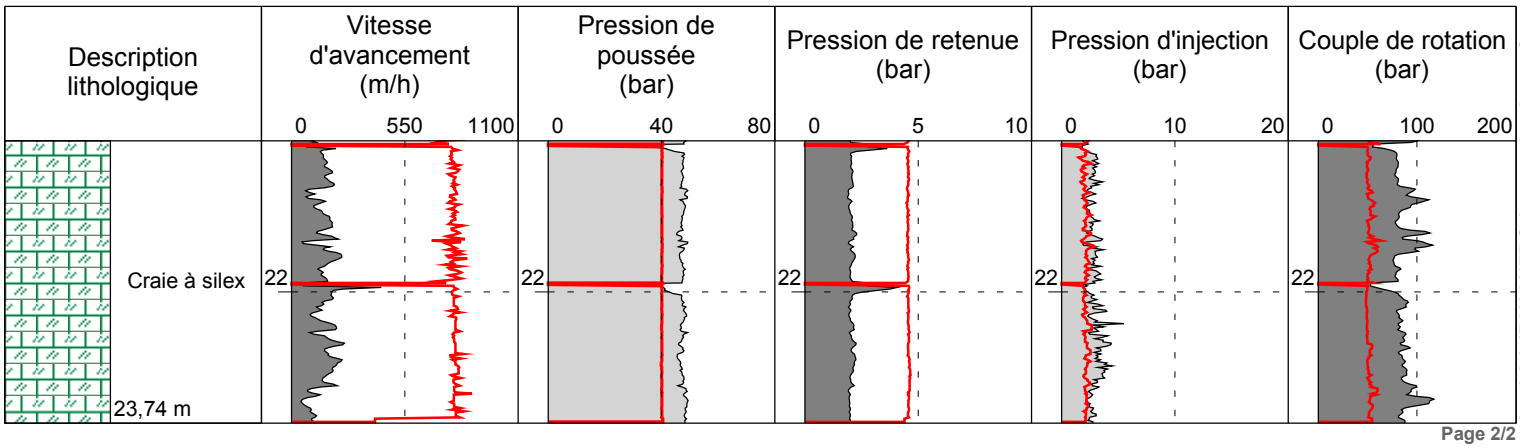

Page 2/2

Logiciel JEAN LUTZ S.A - www.jeanlutzsa.fr

Contrat 76308-07

EARL Mitourie - Gonneville-sur-Scie

Date début	: **10/01/2019**	Cote NGF	: **0**	Profondeur	: **0,00 - 23,70 m**
Heure début	: **08:50**	Machine	: **EMCI SIL**		
Heure fin	: **09:23**	Angle	:		

1/100

Forage : SD11

EXGTE ß3.20.3/LB2EPF580FR

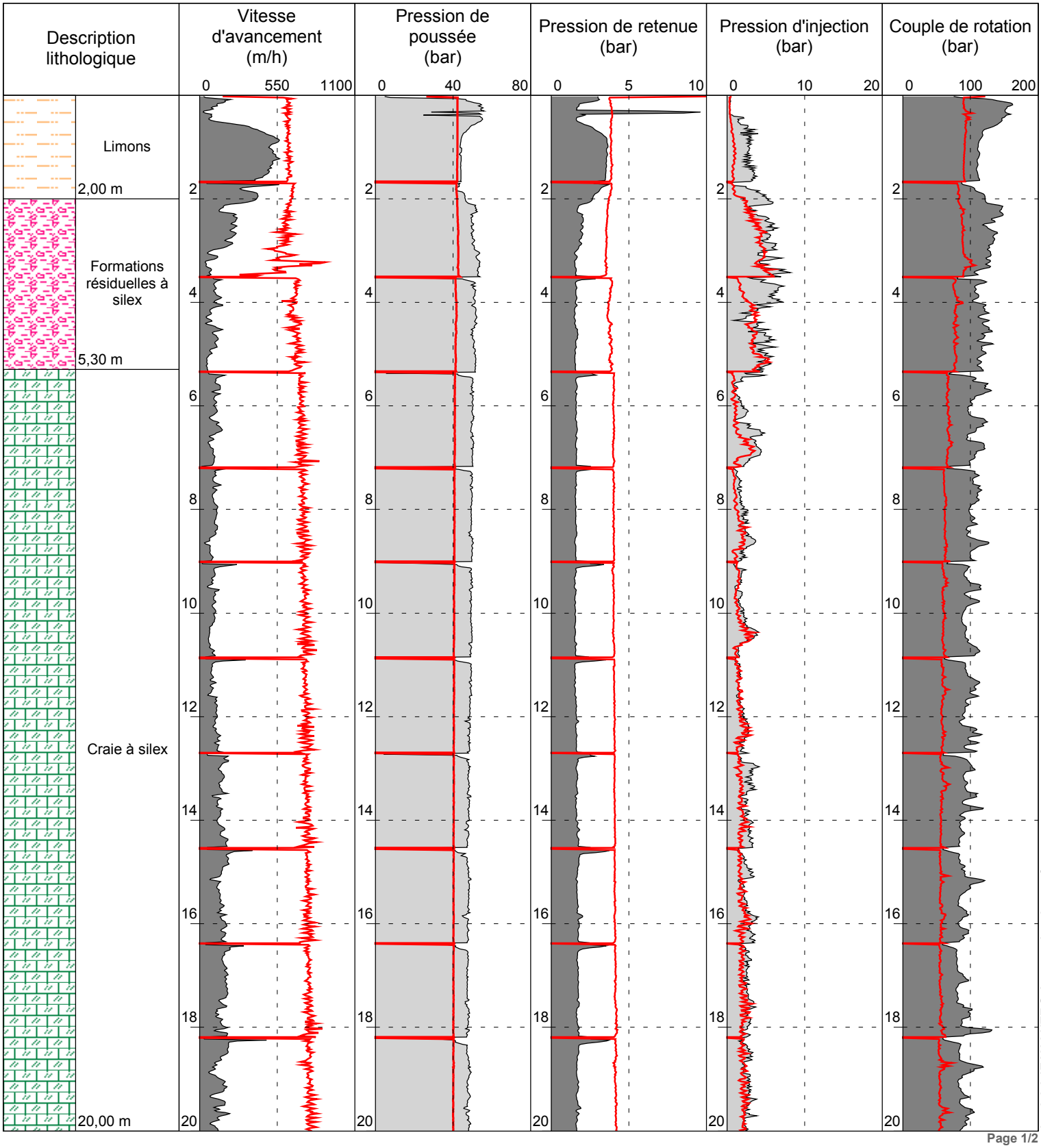

Logiciel JEAN LUTZ S.A - www.jeanlutzsa.fr

EARL Mitourie - Gonneville-sur-Scie

1/100

SD11

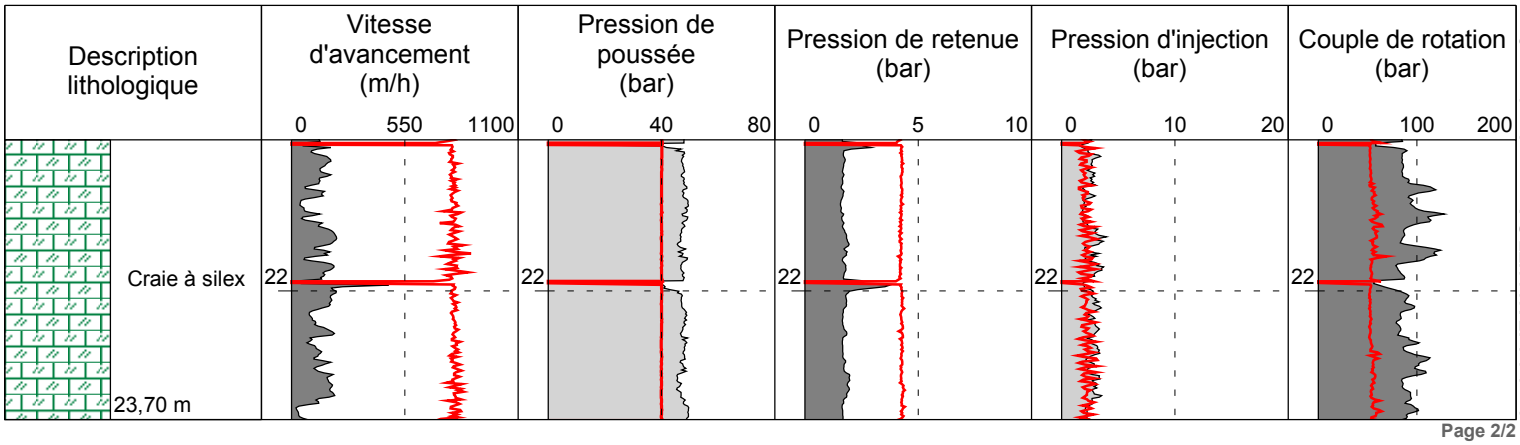

Page 2/2

Logiciel JEAN LUTZ S.A - www.jeanlutzsa.fr

Contrat 76308-07

EARL Mitourie - Gonneville-sur-Scie

Date début	: **10/01/2019**	Cote NGF	: **0**	Profondeur	: **0,00 - 20,04 m**
Heure début	: **09:26**	Machine	: **EMCI SIL**		
Heure fin	: **10:06**	Angle	:		

1/100

Forage : SD12

EXGTE ß3.20.3/LB2EPF580FR

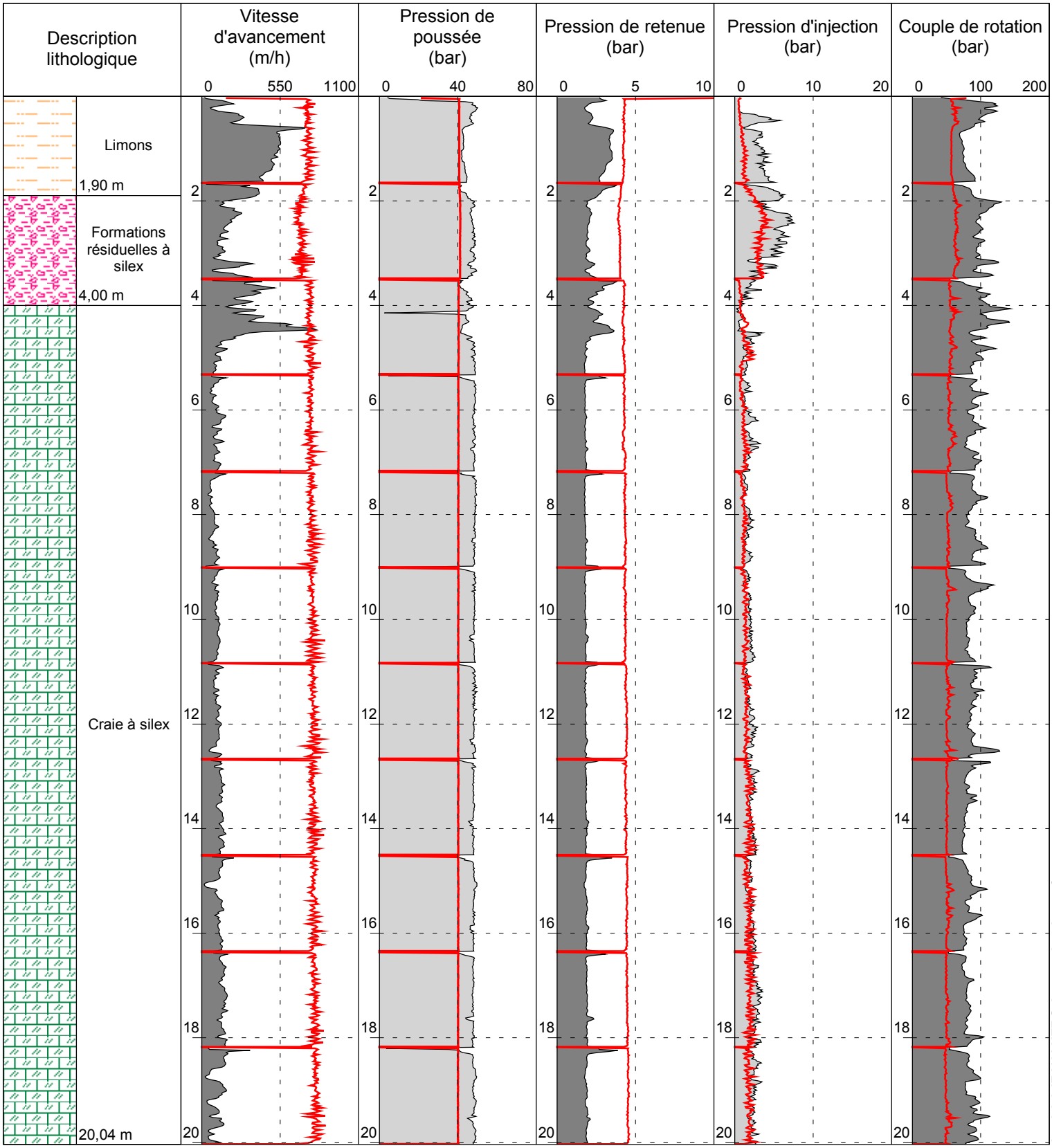

Logiciel JEAN LUTZ S.A - www.jeanlutzsa.fr

Contrat 76308-07

EARL Mitourie - Gonneville-sur-Scie

Date début	: **10/01/2019**	Cote NGF	: **0**	Profondeur	: **0,00 - 21,88 m**
Heure début	: **10:06**	Machine	: **EMCI SIL**		
Heure fin	: **10:41**	Angle	:		

1/100

Forage : SD13

EXGTE ß3.20.3/LB2EPF580FR

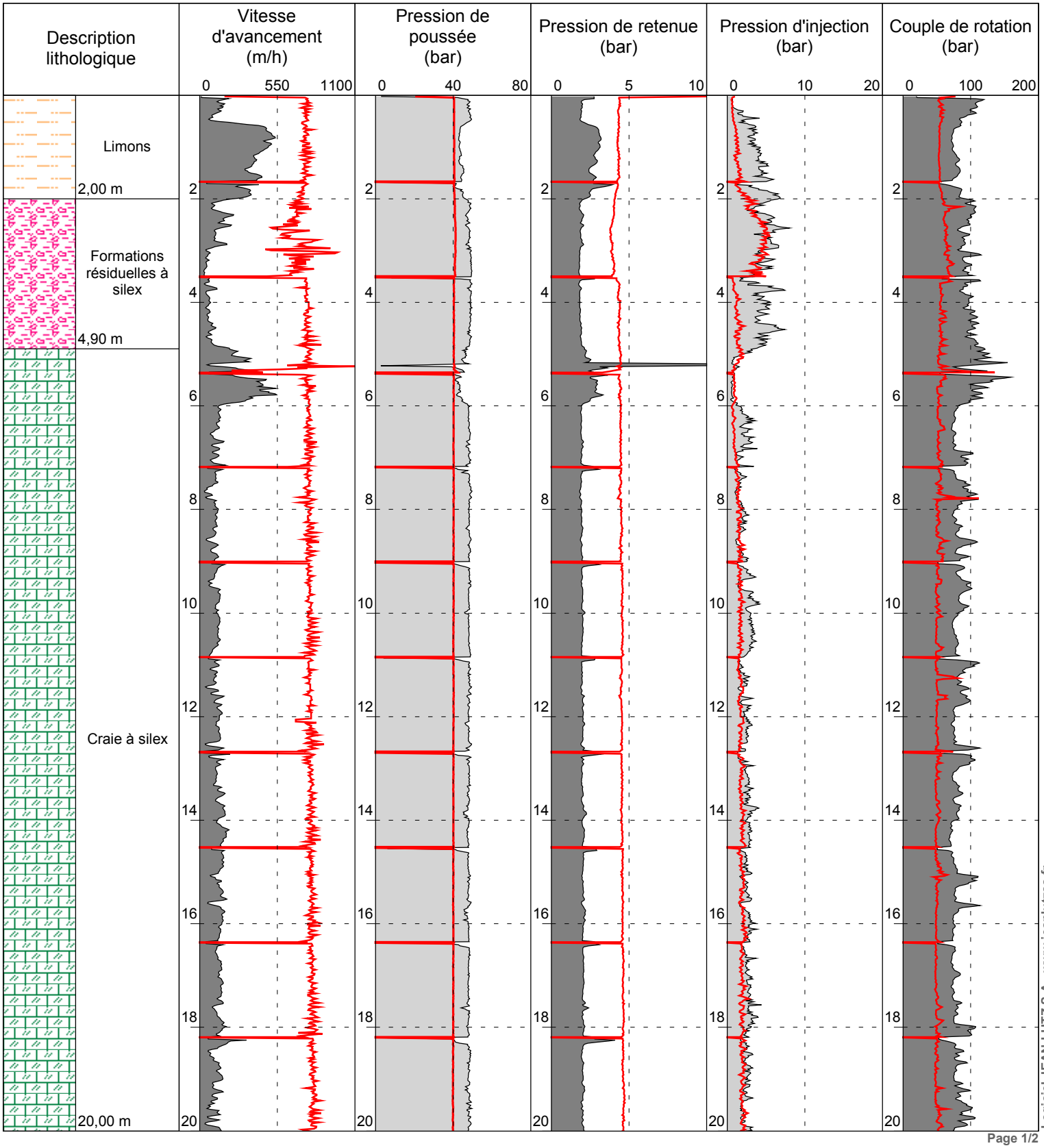

Logiciel JEAN LUTZ S.A - www.jeanlutzsa.fr

EARL Mitourie - Gonneville-sur-Scie

1/100

SD13

Description lithologique	Vitesse d'avancement (m/h)	Pression de poussée (bar)	Pression de retenue (bar)	Pression d'injection (bar)	Couple de rotation (bar)
	0 550 1100	0 40 80	0 5 10	0 10 20	0 100 200
Craie à silex 21,88 m	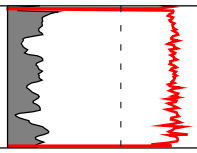	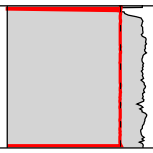	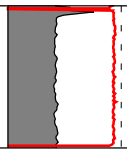	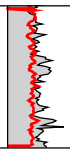	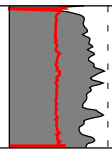

Page 2/2

Logiciel JEAN LUTZ S.A - www.jeanlutzsa.fr

Contrat 76308-07

EARL Mitourie - Gonneville-sur-Scie

Date début	: **10/01/2019**	Cote NGF	: **0**	Profondeur	: **0,00 - 23,70 m**
Heure début	: **11:05**	Machine	: **EMCI SIL**		
Heure fin	: **11:32**	Angle	:		

1/100

Forage : SD14

EXGTE ß3.20.3/LB2EPF580FR

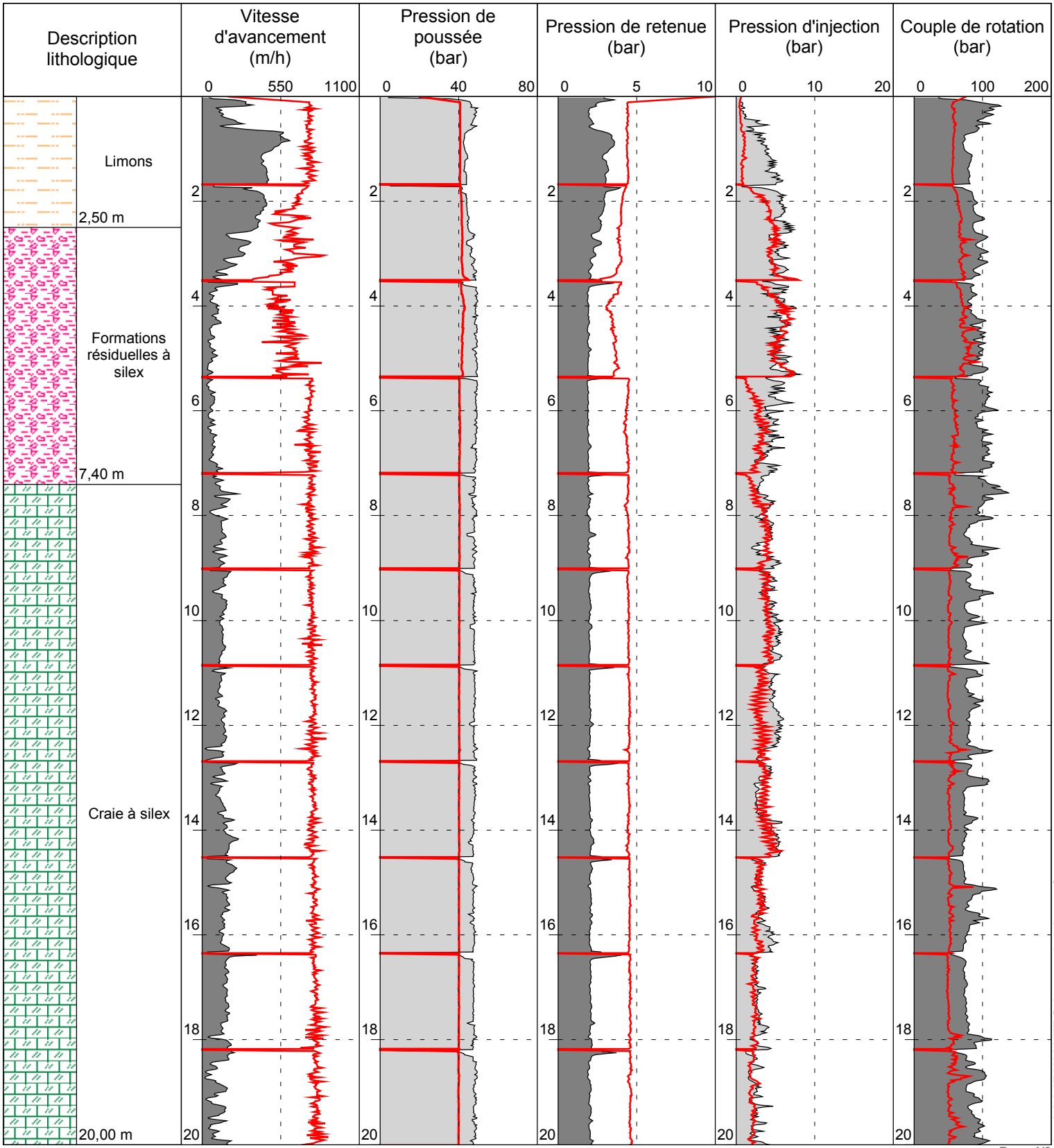

Logiciel JEAN LUTZ S.A - www.jeanlutzsa.fr

Page 1/2

EARL Mitourie - Gonneville-sur-Scie

1/100

SD14

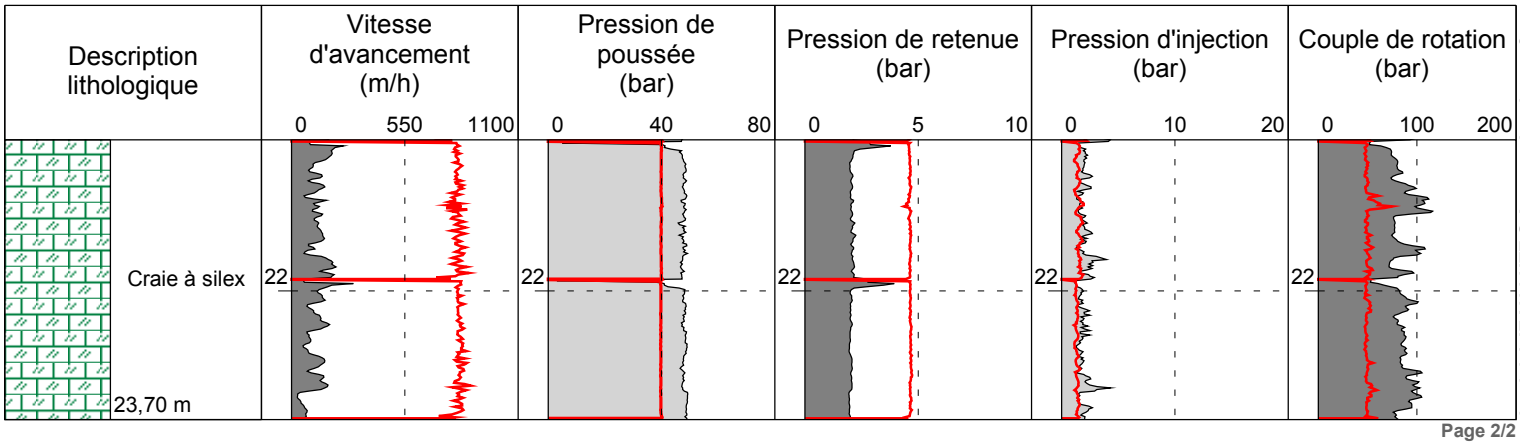

Page 2/2

Logiciel JEAN LUTZ S.A - www.jeanlutzsa.fr

Contrat 76308-07

EARL Mitourie - Gonneville-sur-Scie

Date début	: **10/01/2019**	Cote NGF	: **0**	Profondeur	: **0,00 - 23,76 m**
Heure début	: **13:58**	Machine	: **EMCI SIL**		
Heure fin	: **14:23**	Angle	:		

1/100

Forage : SD15

EXGTE ß3.20.3/LB2EPF580FR

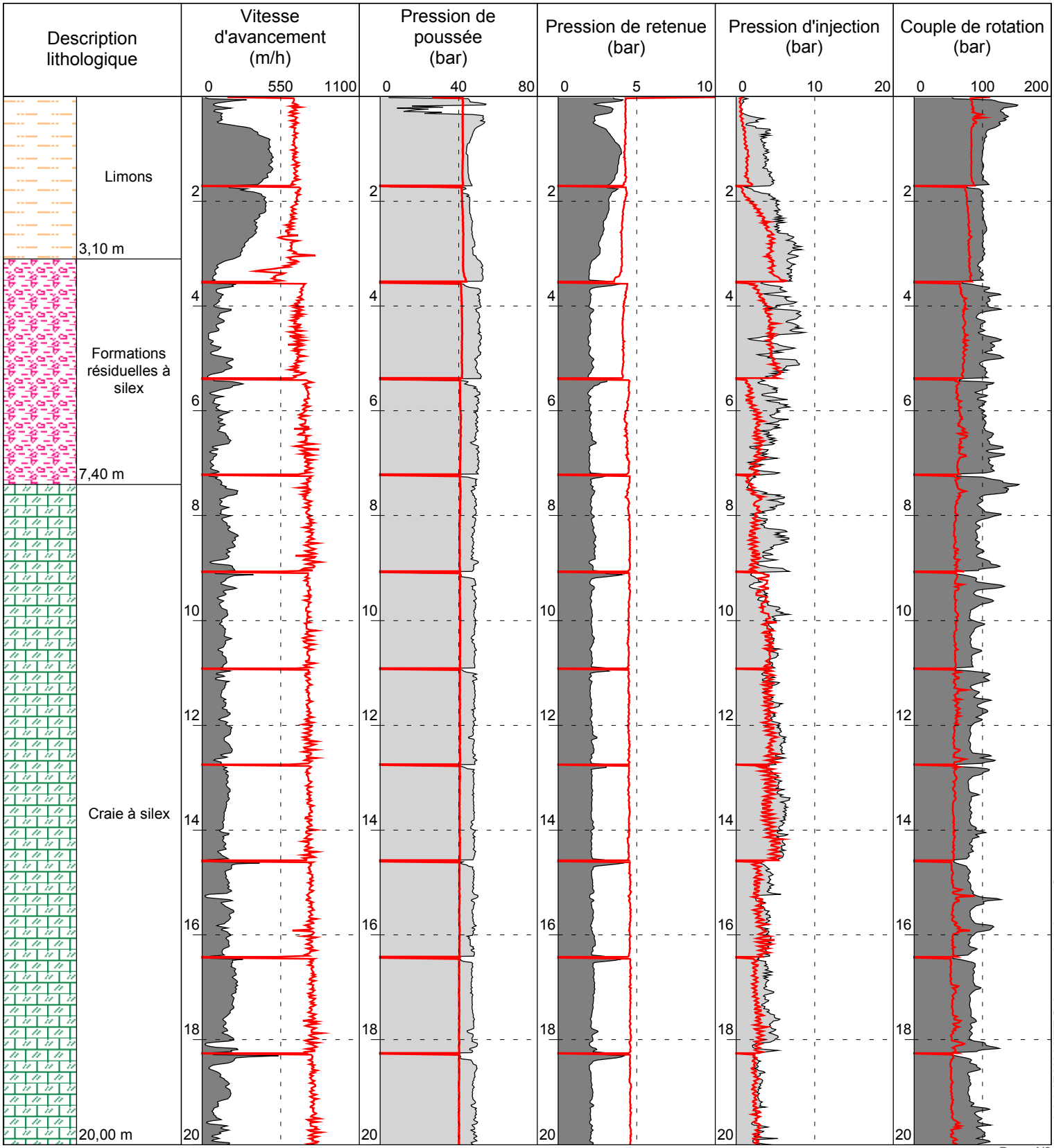

Logiciel JEAN LUTZ S.A - www.jeanlutzsa.fr

EARL Mitourie - Gonneville-sur-Scie

1/100

SD15

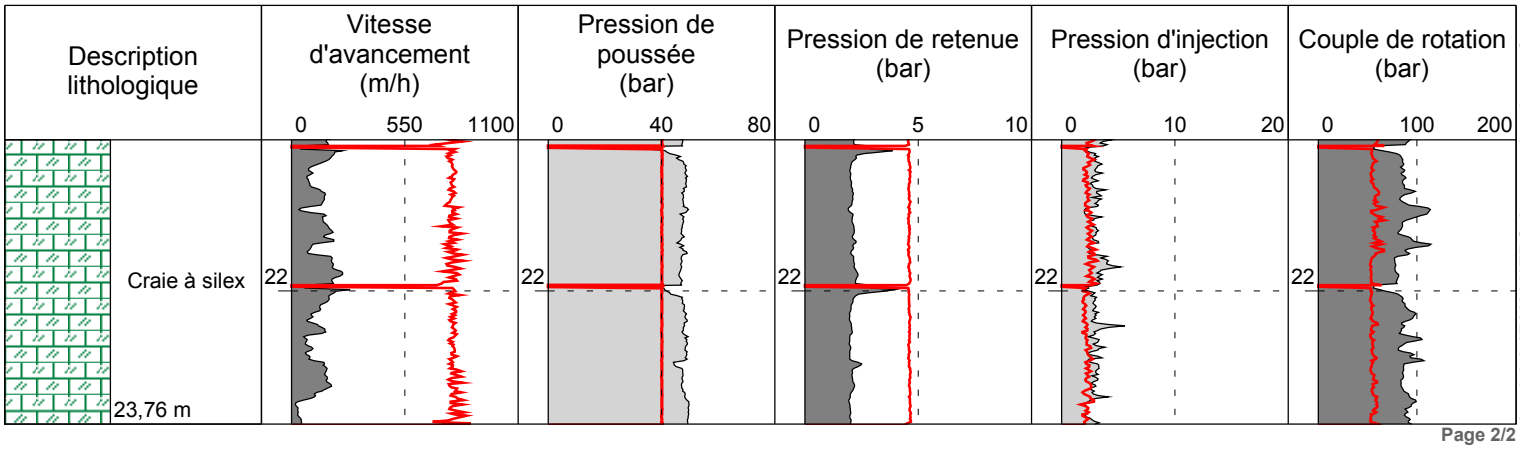

Logiciel JEAN LUTZ S.A - www.jeanlutzsa.fr

Page 2/2

Contrat 76308-07

EARL Mitourie - Gonneville-sur-Scie

Date début	: **10/01/2019**	Cote NGF	: **0**	Profondeur	: **0,00 - 23,76 m**
Heure début	: **14:25**	Machine	: **EMCI SIL**		
Heure fin	: **15:12**	Angle	:		

1/100

Forage : SD16

EXGTE ß3.20.3/LB2EPF580FR

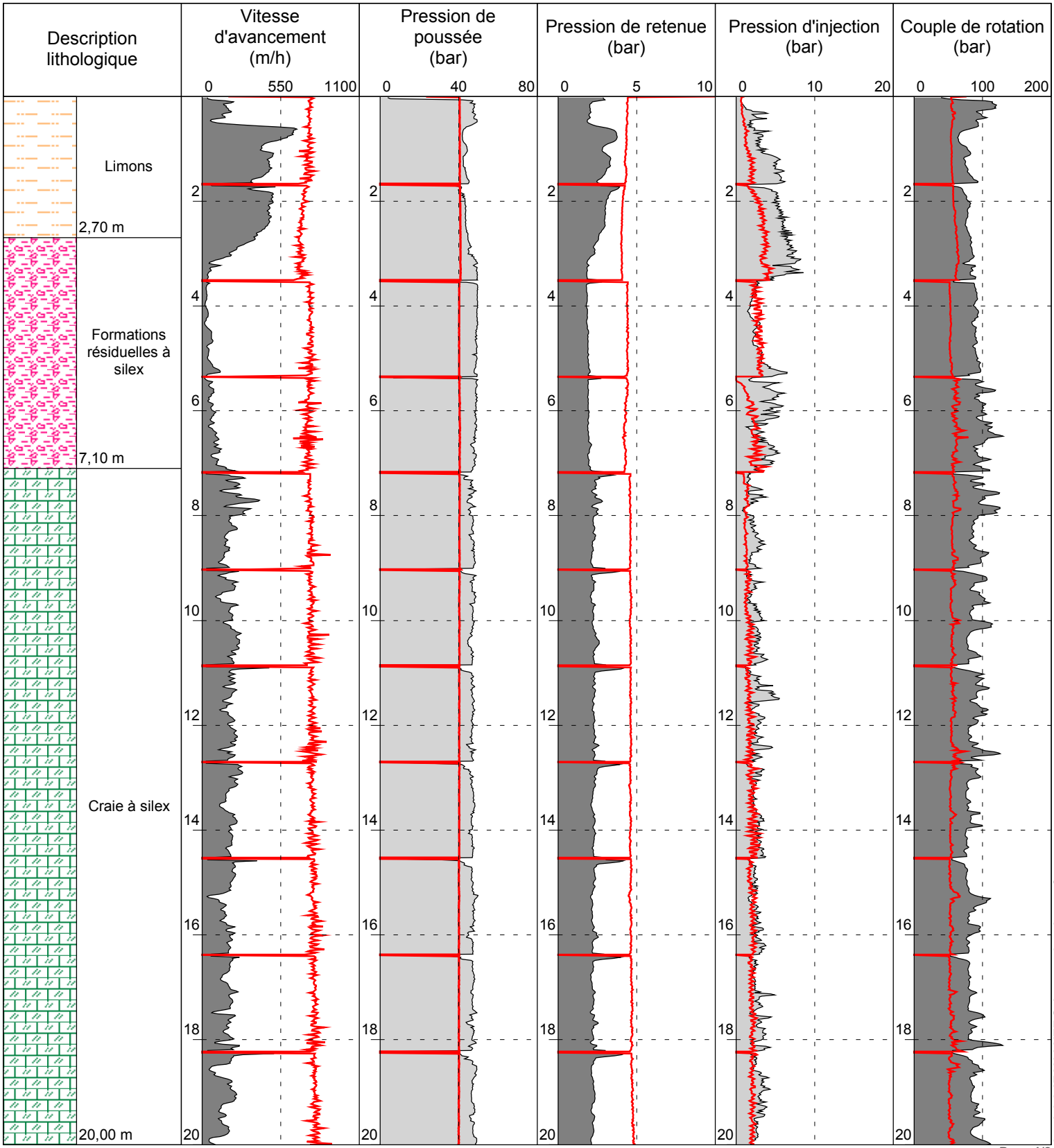

Logiciel JEAN LUTZ S.A - www.jeanlutzsa.fr

EARL Mitourie - Gonneville-sur-Scie

1/100

SD16

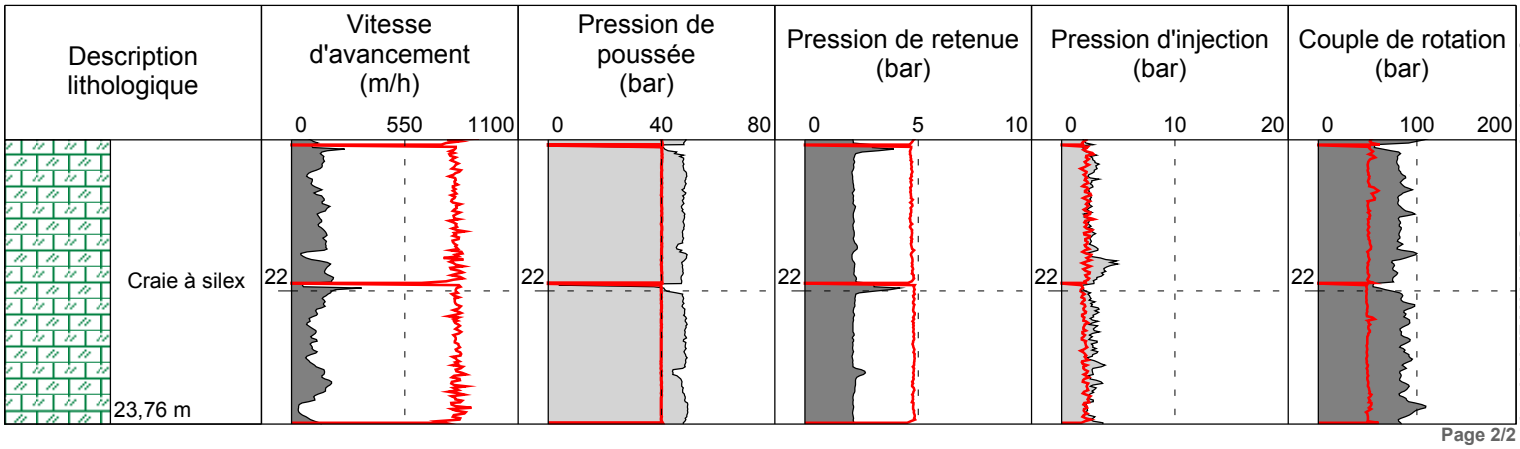

Logiciel JEAN LUTZ S.A - www.jeanlutzsa.fr

Contrat 76308-07

EARL Mitourie - Gonneville-sur-Scie

Date début	: **10/01/2019**	Cote NGF	: **0**	Profondeur	: **0,00 - 23,80 m**
Heure début	: **15:19**	Machine	: **EMCI SIL**		
Heure fin	: **16:21**	Angle	:		

1/100

Forage : SD17

EXGTE ß3.20.3/LB2EPF580FR

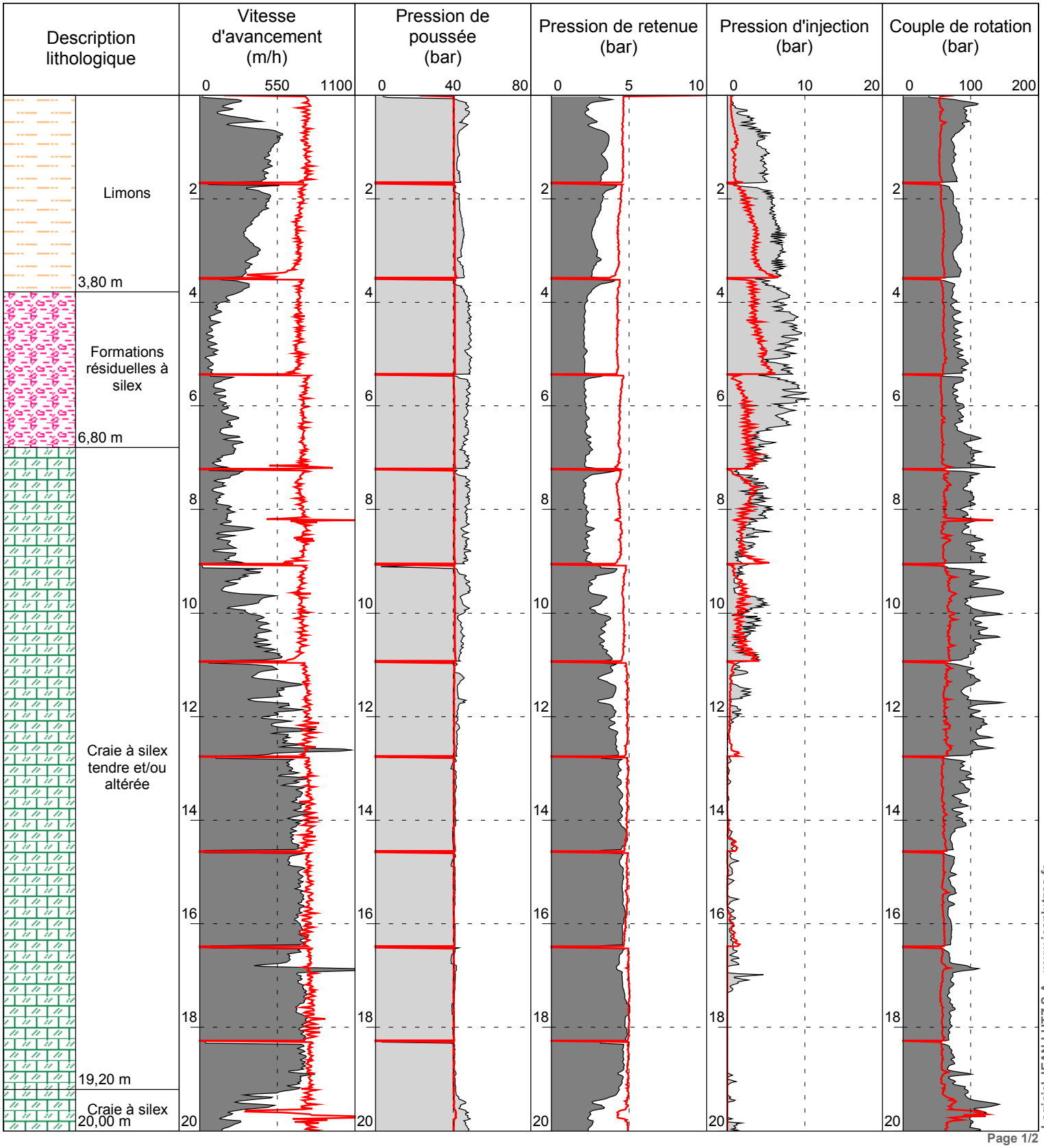

Logiciel JEAN LUTZ S.A - www.jeanlutzsa.fr

EARL Mitourie - Gonneville-sur-Scie

1/100

SD17

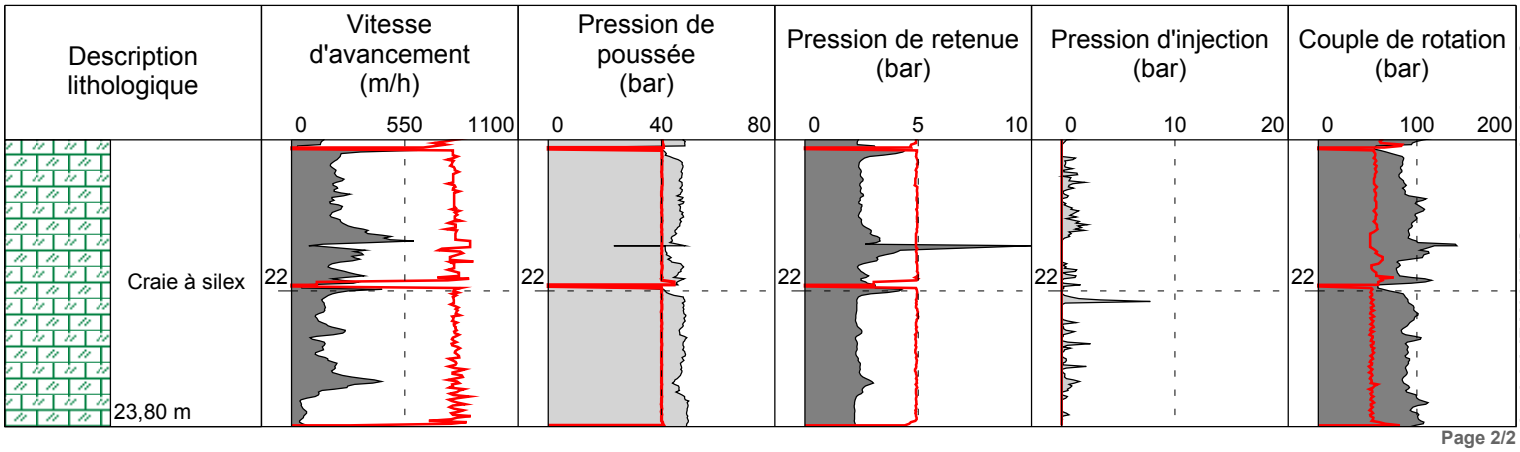

Page 2/2

Logiciel JEAN LUTZ S.A - www.jeanlutzsa.fr

Contrat 76308-07

EARL Mitourie - Gonneville-sur-Scie

Date début	: **10/01/2019**	Cote NGF	: **0**	Profondeur	: **0,00 - 23,74 m**
Heure début	: **16:21**	Machine	: **EMCI SIL**		
Heure fin	: **16:55**	Angle	:		

1/100

Forage : SD18

EXGTE ß3.20.3/LB2EPF580FR

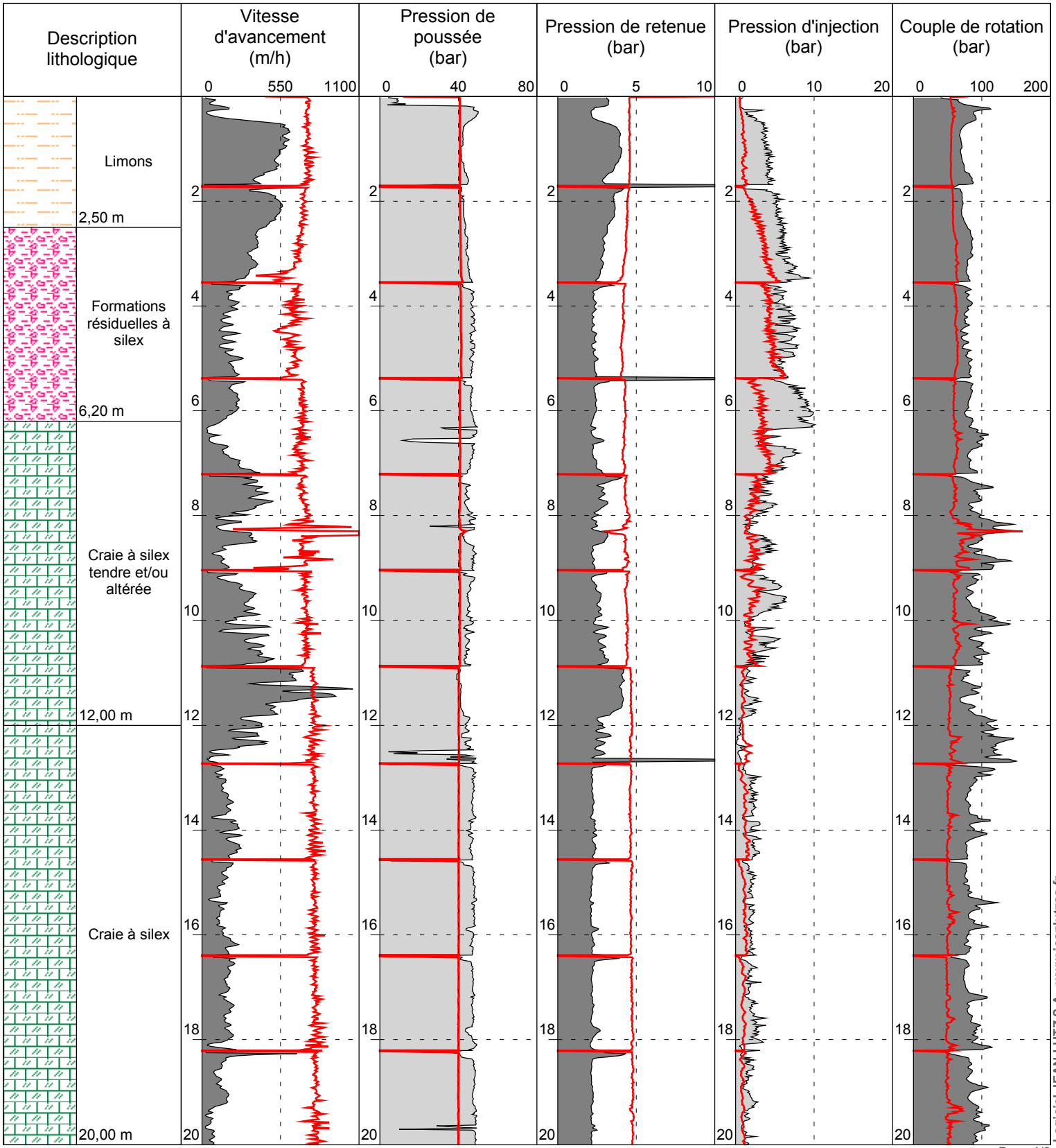

Logiciel JEAN LUTZ S.A - www.jeanlutzsa.fr

EARL Mitourie - Gonneville-sur-Scie

1/100

SD18

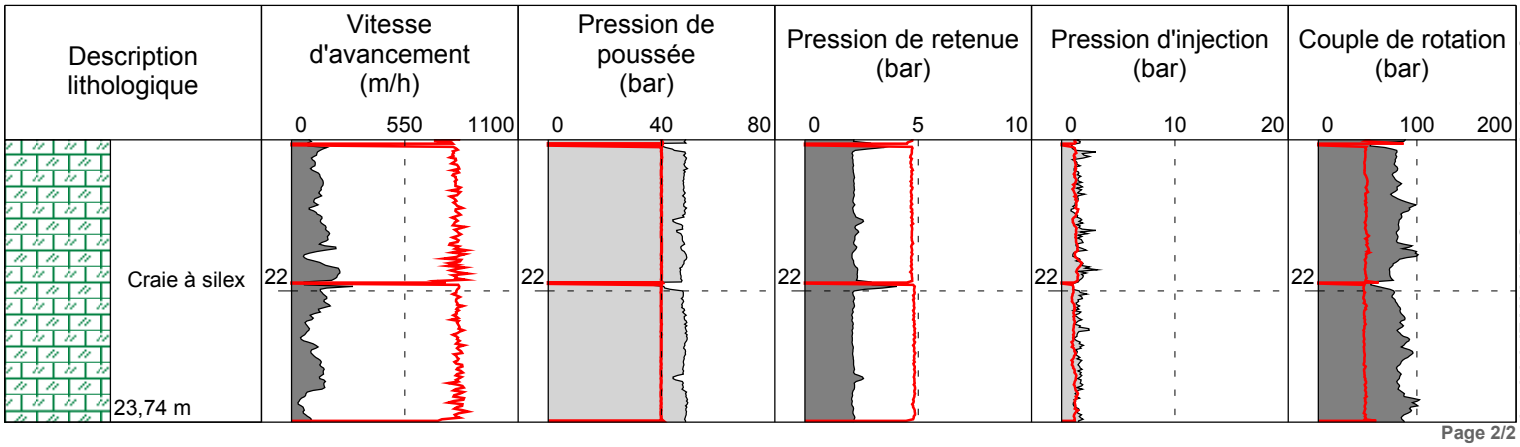

Page 2/2

Logiciel JEAN LUTZ S.A - www.jeanlutzsa.fr

Contrat 76308-07

EARL Mitourie - Gonneville-sur-Scie

Date début	: **11/01/2019**	Cote NGF	: **0**	Profondeur	: **0,00 - 25,56 m**
Heure début	: **09:56**	Machine	: **EMCI SIL**		
Heure fin	: **10:29**	Angle	:		

1/100

Forage : SD19

EXGTE ß3.20.3/LB2EPF580FR

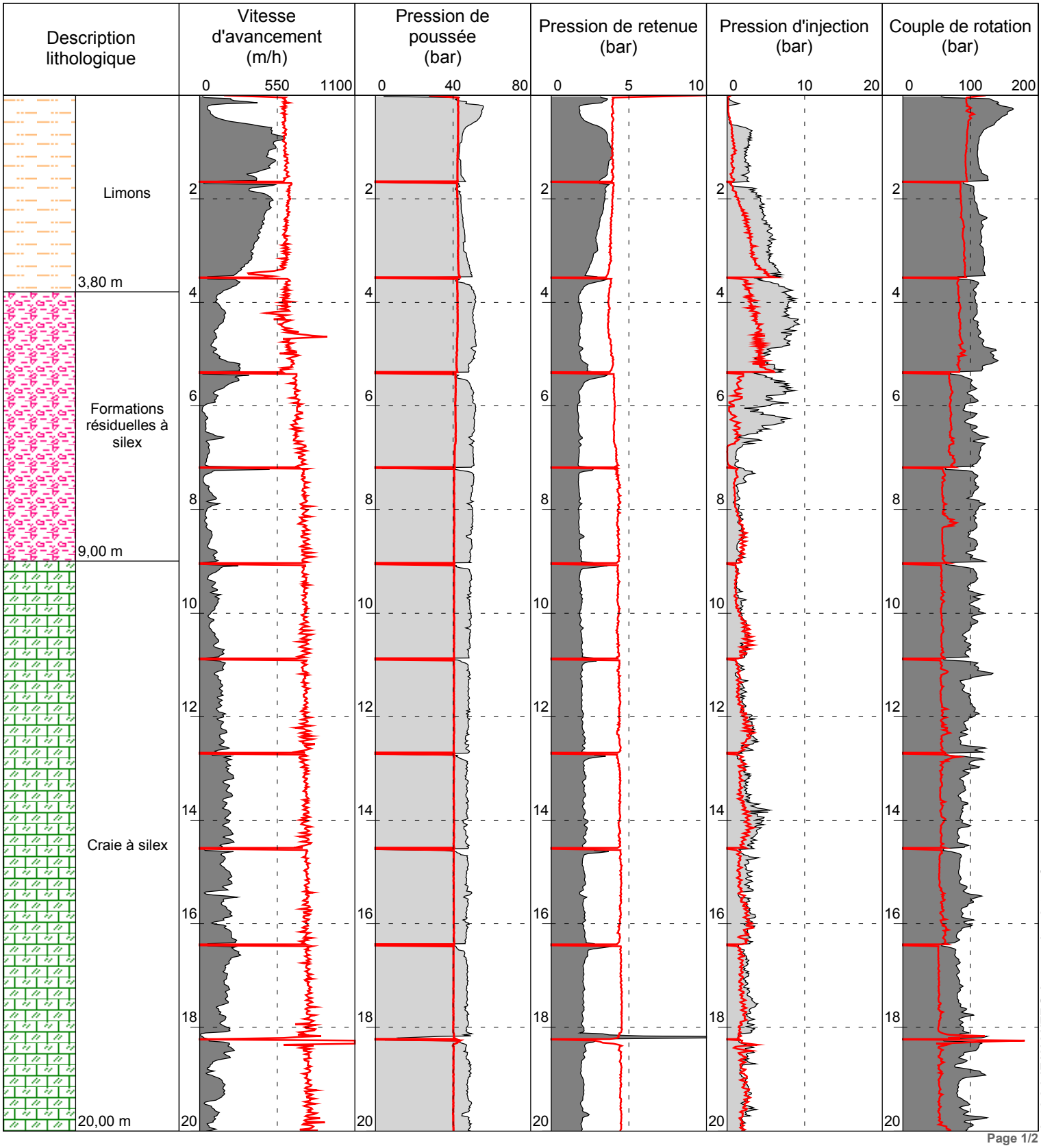

Logiciel JEAN LUTZ S.A - www.jeanlutzsa.fr

EARL Mitourie - Gonneville-sur-Scie

1/100

SD19

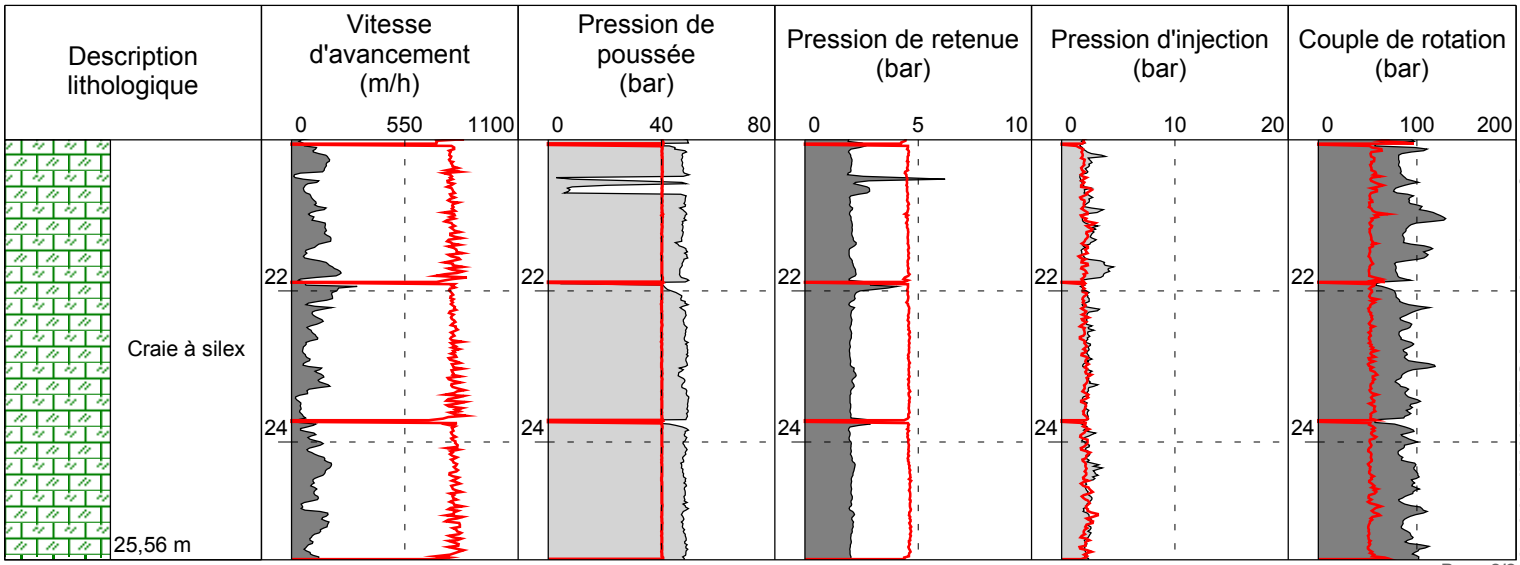

Logiciel JEAN LUTZ S.A - www.jeanlutzsa.fr

Page 2/2

Contrat 76308-07

EARL Mitourie - Gonneville-sur-Scie

Date début	: **11/01/2019**	Cote NGF	: **0**	Profondeur	: **0,00 - 23,70 m**
Heure début	: **10:30**	Machine	: **EMCI SIL**		
Heure fin	: **11:22**	Angle	:		

1/100

Forage : SD20

EXGTE ß3.20.3/LB2EPF580FR

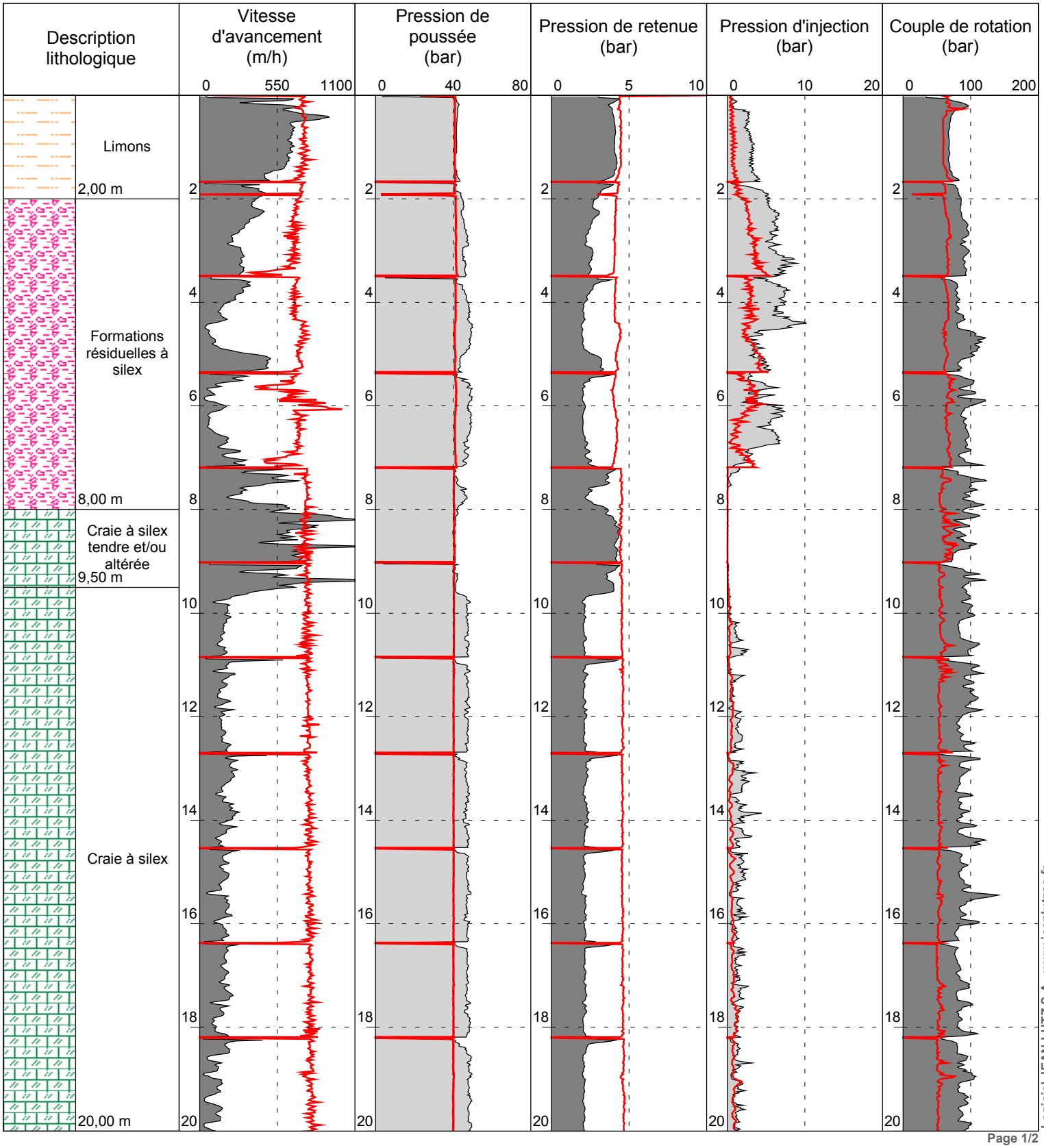

Logiciel JEAN LUTZ S.A - www.jeanlutzsa.fr

EARL Mitourie - Gonneville-sur-Scie

1/100

SD20

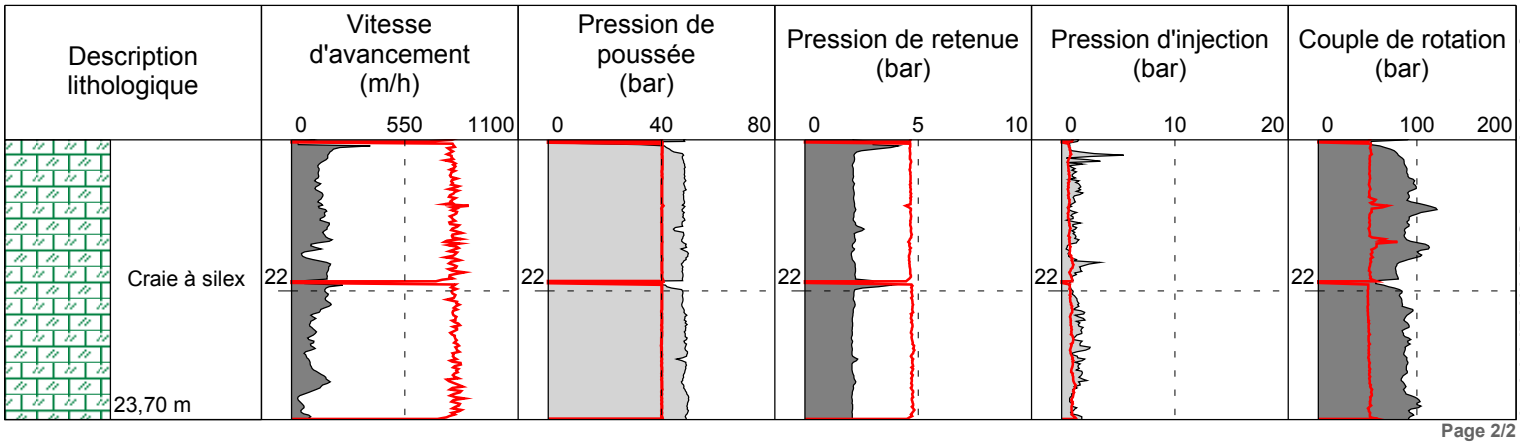

Page 2/2

Logiciel JEAN LUTZ S.A - www.jeanlutzsa.fr

Contrat 76308-07

EARL Mitourie - Gonneville-sur-Scie

Date début	: **11/01/2019**	Cote NGF	: **0**	Profondeur	: **0,00 - 23,84 m**
Heure début	: **11:40**	Machine	: **EMCI SIL**		
Heure fin	: **14:52**	Angle	:		

1/100

Forage : SD21

EXGTE ß3.20.3/LB2EPF580FR

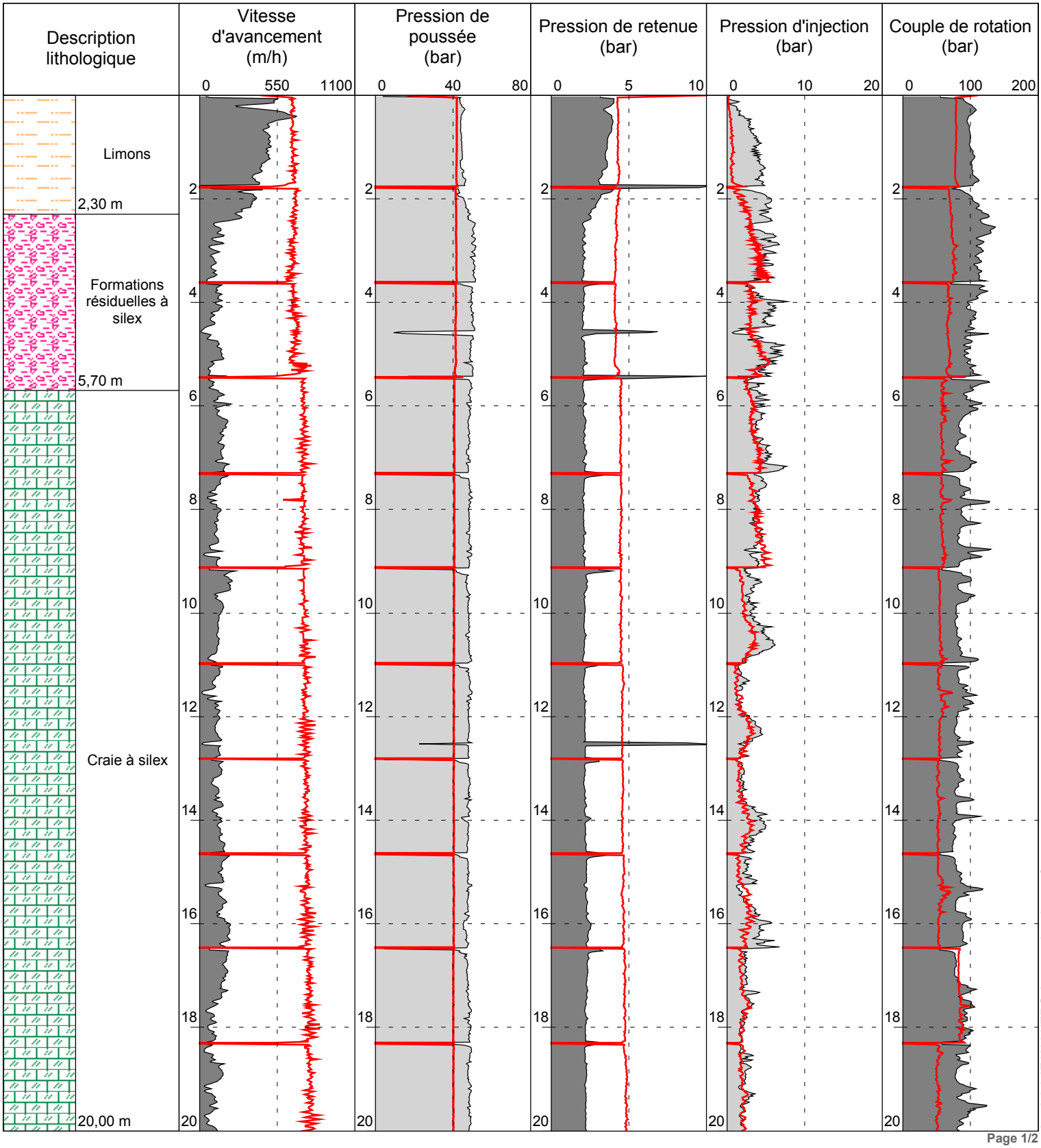

Logiciel JEAN LUTZ S.A - www.jeanlutzsa.fr

EARL Mitourie - Gonneville-sur-Scie

1/100

SD21

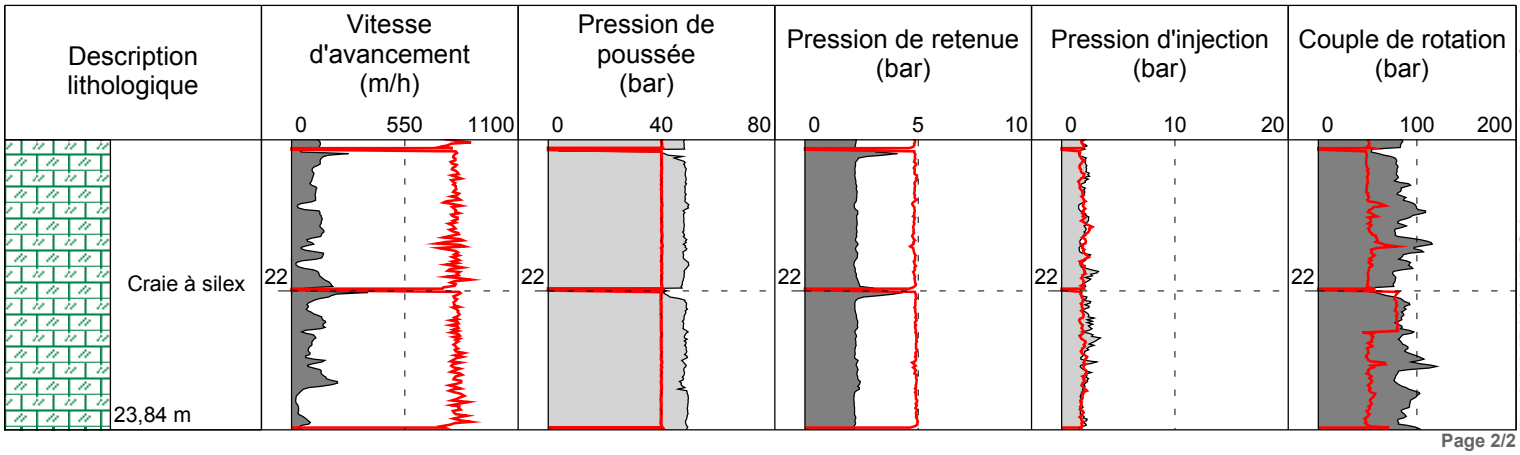

Page 2/2

Logiciel JEAN LUTZ S.A - www.jeanlutzsa.fr

Contrat 76308-07

EARL Mitourie - Gonneville-sur-Scie

Date début	: **11/01/2019**	Cote NGF	: **0**	Profondeur	: **0,00 - 23,72 m**
Heure début	: **14:53**	Machine	: **EMCI SIL**		
Heure fin	: **15:42**	Angle	:		

1/100

Forage : SD22

EXGTE ß3.20.3/LB2EPF580FR

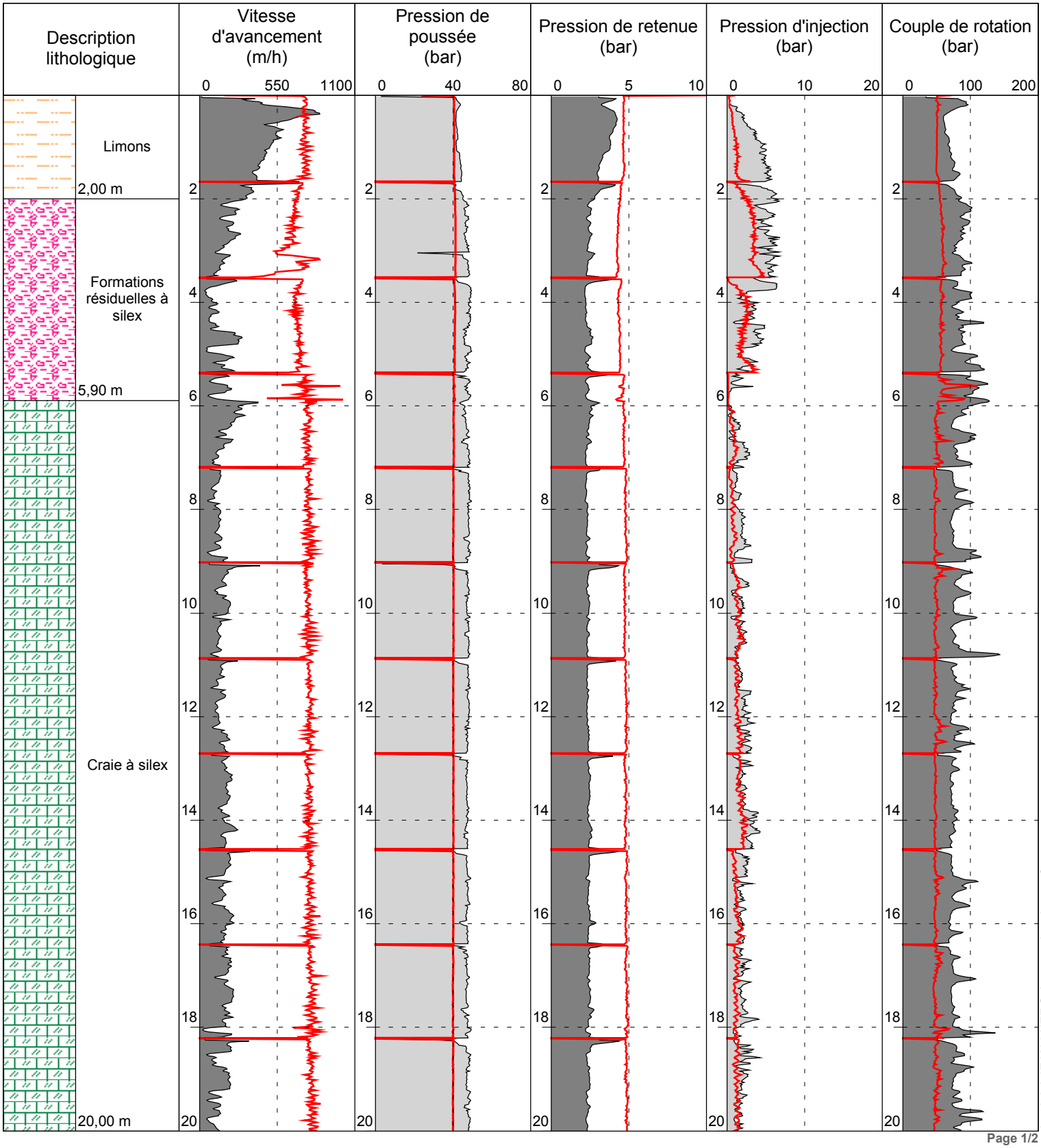

Logiciel JEAN LUTZ S.A - www.jeanlutzsa.fr

EARL Mitourie - Gonneville-sur-Scie

1/100

SD22

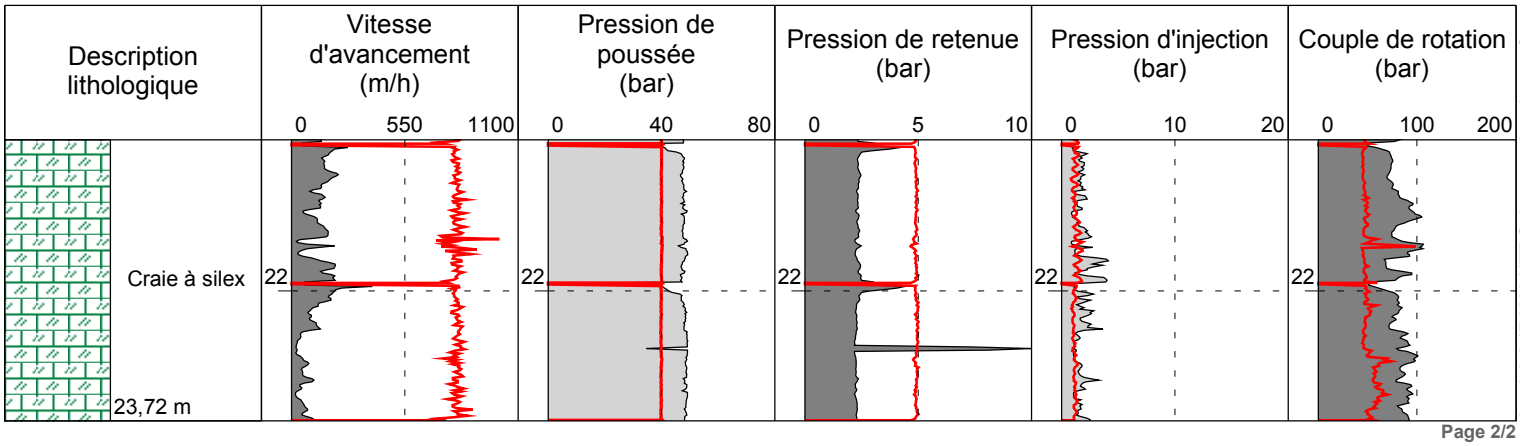

Logiciel JEAN LUTZ S.A - www.jeanlutzsa.fr

Page 2/2

Contrat 76308-07

EARL Mitourie - Gonneville-sur-Scie

Date début	: **11/01/2019**	Cote NGF	: **0**	Profondeur	: **0,00 - 23,68 m**
Heure début	: **16:12**	Machine	: **EMCI SIL**		
Heure fin	: **16:39**	Angle	:		

1/100

Forage : SD23

EXGTE ß3.20.3/LB2EPF580FR

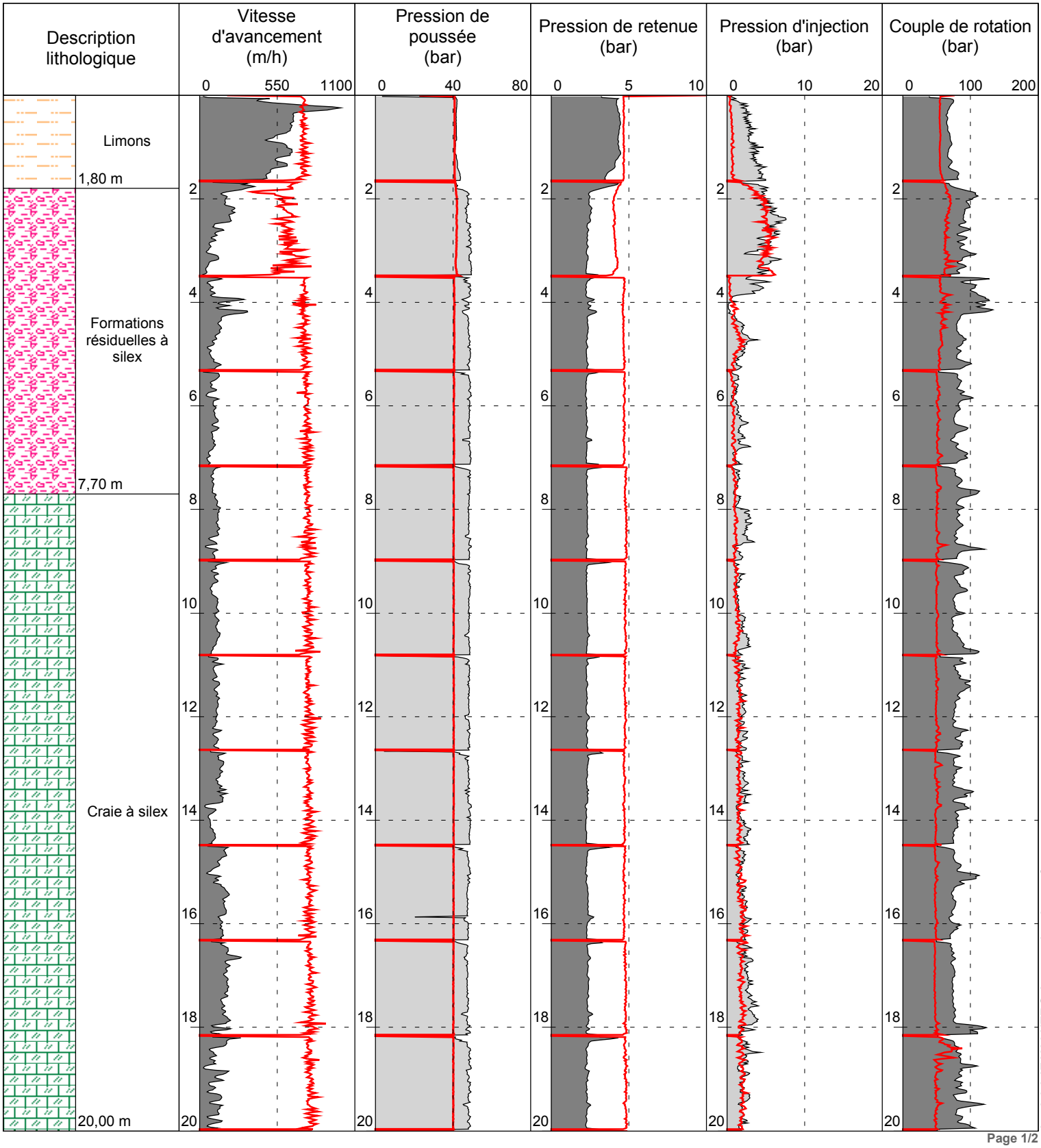

Logiciel JEAN LUTZ S.A - www.jeanlutzsa.fr

EARL Mitourie - Gonneville-sur-Scie

1/100

SD23

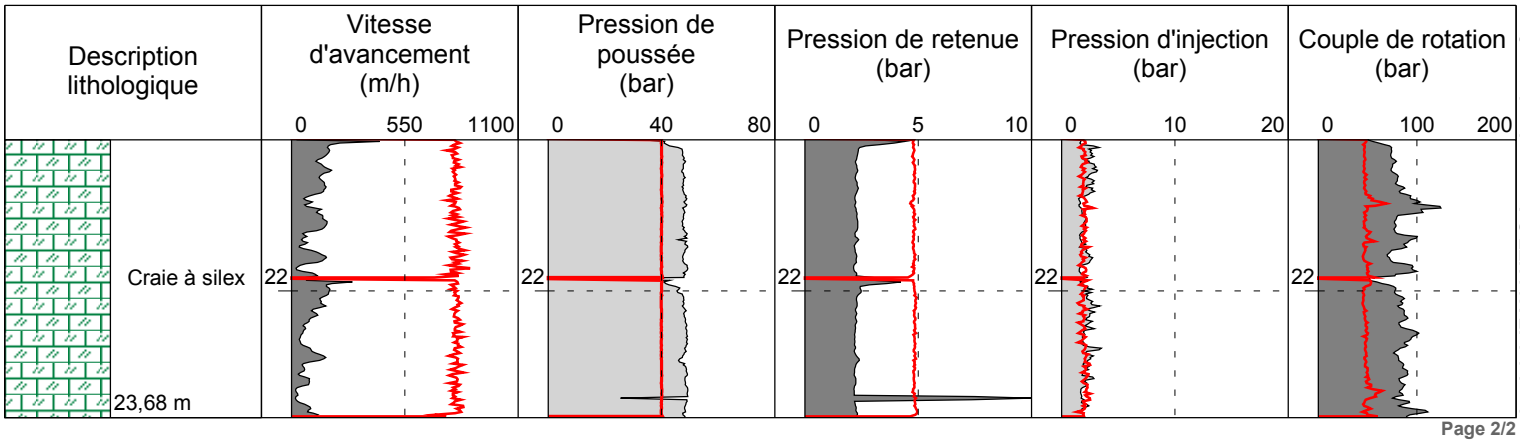

Logiciel JEAN LUTZ S.A - www.jeanlutzsa.fr

Page 2/2

Annexe 2

Modification du RICS et proposition d'aménagement local des périmètres de sécurité liés aux indices 64, 91-94 et 245

Maître d'ouvrage : **EARL de la Mitourie**
Opération : **Commune de Gonneville-sur-Scie - Gestion des risques liés aux cavités souterraines**
Mission : **Vérification de l'absence de vides au droit d'un projet de réhabilitation de bâtiment agricole**
Référence : **76308-07 - Février 2018**

explor-e
Solutions risques naturels, hydrogéologie et environnement

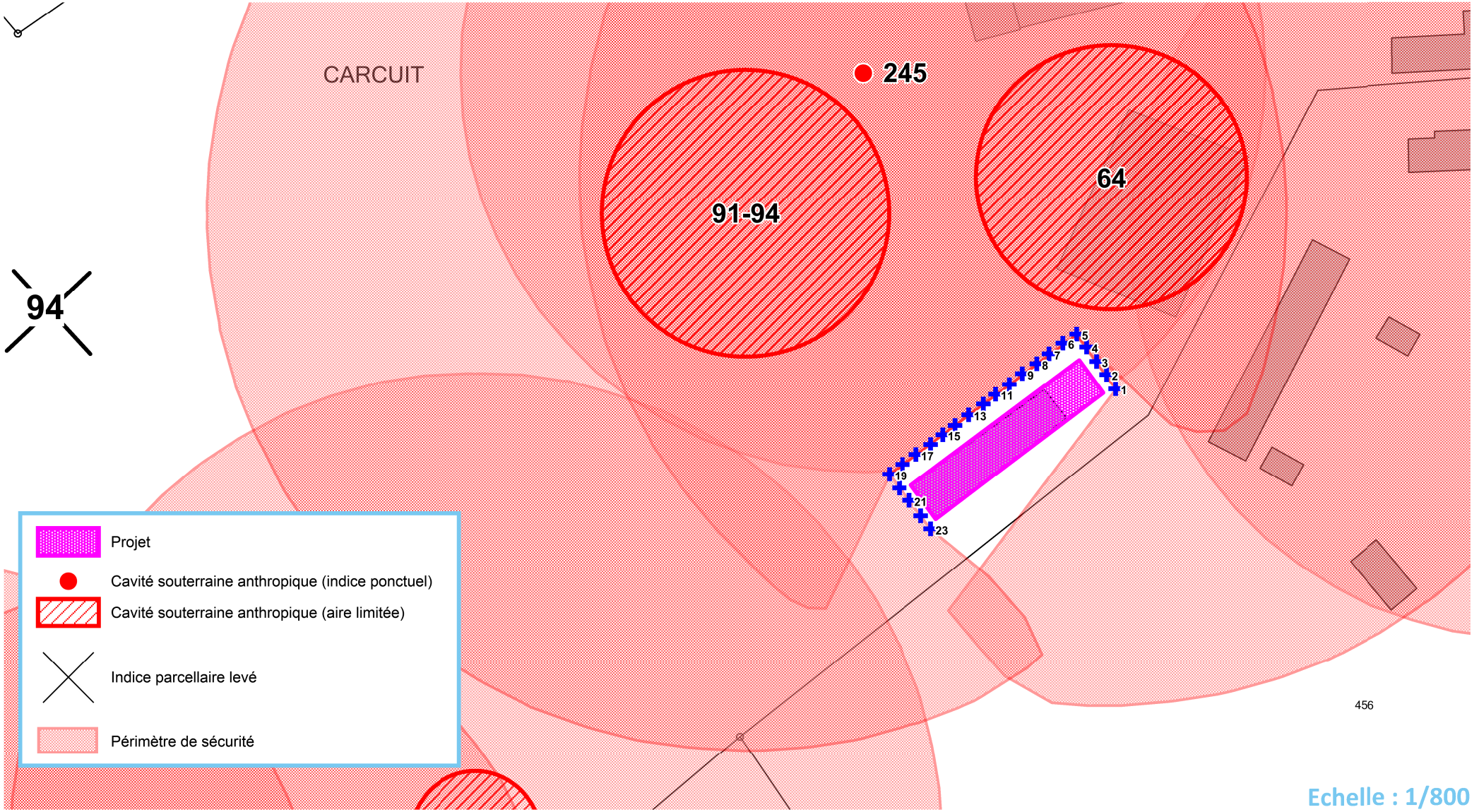

Indice n° : 76308-065

Indice recensé en archive(s) - non visible sur le terrain

Localisation

Département : 76 - Seine-Maritime

Commune : Gonneville-sur-Scie

Repères locaux

Hameau/Lieu-dit :

Autre (route, chemin...) :

Coordonnées

Système : *RFG93-CC50*

Orig. report carto : *Cadastre Napo non corrigé*

x : *1 561 262*

y : *9 174 874*

Précision :

Type de Report : *Ponctuel*

Contexte

Geomorphologique : *Plateau*

Altitude de la nappe : 90 m

Source : Atlas BRGM 2012 - ME

Source(s) de l'information

Modification du RICS initial :Alise / - / août 2009

Archives (Cf. fiche(s) détaillée(s) page(s) suivante(s))

Départementales || Réf.: 8S198 | Section: A | Parcelle: 272 |
Communales anciennes || Section: A | Parcelle: 272 | || Date: 14/05/1929 |
Communales anciennes || Section: B | Parcelle: 272 | ||
Récentes || Auteur: Jacques FABULET | Réf.: Attestation sur l'honneur | | Date: 2014 ? |
Récentes || Auteur: DDTM76 | Réf.: Courrier | | Date: 01/04/2014 |
Récentes || Auteur: Explor-e | Réf.: Rapport 76308-08-01 Version A | | Date: 31/05/2022 |

Témoignages

Photo aérienne

Terrain

- ☐ Effondrement
- ☐ Affaissement-dépression
- ☐ Zone remblayée
- ☐ Puits
- ☐ Entrée à flanc de coteaux (cavage)
- ☐ Arbre isolé
- ☐ Autre :
- ☐ Aucun

Géométrie :

- ☐ Circulaire — Diamètre (m) # — Profondeur max (m) #
- ☐ Quelconque — Longueur min (m) # — Longueur max (m) #

Observations

Origine probable de l'indice

Type

- ☑ Carrière souterraine
- ☐ Carrière à ciel ouvert
- ☐ Carrière type inconnu
- ☐ Karstique (Naturel)
- ☐ Indéterminé
- ☐ Puits à eau

Matière extraite

- ☑ Marne
- ☐ Pierre de taille
- ☐ Cailloux
- ☐ Argile
- ☐ Sable

Commentaires

Explor-e 2024 : après analyse détaillée des documents sources, rattachement du document d'archives de l'ICS092_Alise à l'ICS065 (très probable brouillon) - ICS maintenu malgré la fourniture d'attestations (cf. avis DDTM76) puis périmètre adapté suite à investigations

Indice 76308-065 / Détail document d'archives récentes

Origine du document	*Auteur :*	**Jacques FABULET**
	Référence :	**Attestation sur l'honneur**
	Date :	**2014 ?**
Informations extraites	**Attestation sur l'honneur : (maire de 1965 à 1978)… certifie n'avoir aucune connaissance de marnière sur le lotissement communal.**	
Elements de localisation	*Plan de localisation :*	*Echelle :*
	Lieu-dit :	
	Autre information :	
Elements de dimensionnement	*Plan d'extension :*	*Echelle :*
Remarques		

Indice 76308-065 / Détail document d'archives anciennes

Origine du document	***Archives communales***			
	Cote :			
Elements extraits	*Date du document :*			
	Type ouvrage :			
	Déclarant :			
	Locataire ou fermier :			
	Propriétaire :			
Elements de localisation	*Plan de localisation :*	**OUI**		*Echelle :*
	Lieu-dit :			
	Cadastre de référence :			
	Référence parcellaire :	*Section :* **B**	*Parcelle :* **272**	
	Autre information :			
	Observations :	**Plan de déclaration d'ouverture de carrière // Projet d'extraire 200m3 de marne + caillou - puits clayonné jusqu'à la marne // plan coté**		
Elements de dimensionnement déclarés	*Plan d'extension :*			*Echelle :*
	Caractéristiques puits :	*Profondeur* **16m**	*/ Diamètre*	*/ Maçonné*
	Volume exploité :			
	Nombre d'étage(s) :			
	Chambres(s) :			
	Observations :			

Indice 76308-065 / Détail document d'archives anciennes

Origine du document

Archives départementales
Cote : 8S198

Elements extraits

Date du document : 01/06/1929
Type ouvrage :
Déclarant : FIQUET Léon
Locataire ou fermier :
Propriétaire :

Elements de localisation

Plan de localisation : *Echelle :*
Lieu-dit :
Cadastre de référence : Napoléonien
Référence parcellaire : *Section :* A *Parcelle :* 272
Autre information :
Observations : Déclaration d'ouverture de carrière // N° d'ordre : 5966

Elements de dimensionnement déclarés

Plan d'extension : *Echelle :*
Caractéristiques puits : *Profondeur* */ Diamètre* */ Maçonné*
Volume exploité :
Nombre d'étage(s) :
Chambres(s) :
Observations :

Indice 76308-065 / Détail document d'archives anciennes

Origine du document

Archives communales
Cote :

Elements extraits

Date du document : 14/05/1929
Type ouvrage : marnière sout.
Déclarant : FIQUET Léon
Locataire ou fermier :
Propriétaire :

Elements de localisation

Plan de localisation : OUI *Echelle :*
Lieu-dit :
Cadastre de référence : Napoléonien
Référence parcellaire : *Section :* A *Parcelle :* 272
Autre information :
Observations : Déclaration d'ouverture de carrière souterraine de marne // Objectif 200m3 // Parcelle en labour de 13ha 45a // Puits clayonné jusqu'à la marne / Galerie dirigée vers le sud // Exploitation par M. DEVILLERS

Elements de dimensionnement déclarés

Plan d'extension : *Echelle :*
Caractéristiques puits : *Profondeur* 16m */ Diamètre* */ Maçonné*
Volume exploité :
Nombre d'étage(s) :
Chambres(s) :
Observations :

Indice 76308-065 / Détail document d'archives récentes

Origine du document	*Auteur :*	**DDTM76**
	Référence :	**Courrier**
	Date :	**01/04/2014**
Informations extraites	**… Indices 65, 74 et 92 ... correspondent à des déclarations d'ouverture de marnière avec des plans localisant les extractions. Pour les indices 65 et 74, 2 déclarations manuscrites très détaillées précisent les dimensions et attestent ainsi de l'existence de ces marnières. Ils s'agit donc d'informations très sérieuses à prendre en compte en urbanisme. Les attestations de MM Fabulet et Morel indiquent qu'ils n'ont pas connaissance de marnière dans ce secteur. Cependant, cela ne permet pas de certifier qu'il n'en existe pas, notamment au regard de la précision des déclarations d'ouverture de carrière. Il est tout à fait envisageable que la ou les marnières se situent sous la maison mais que le puits d'accès soit situé légèrement à coté de la zone de fouille faite par le constructeur. En conséquence, il convient de maintenir ces indices sur votre carte des risques en attente d'une étude géotechnique permettant de certifier l'absence de risque.**	
Elements de localisation	*Plan de localisation :*	*Echelle :*
	Lieu-dit :	
	Autre information :	
Elements de dimensionnement	*Plan d'extension :*	*Echelle :*
Remarques		

Indice 76308-065 / Détail document d'archives récentes

Origine du document	*Auteur :*	**Explor-e**
	Référence :	**Rapport 76308-08-01 Version A**
	Date :	**31/05/2022**
Informations extraites	**Aménagement local des périmètres de sécurité des ICS65&74 au droit d'un projet de construction // Réalisation de 13 sondages destructifs // Conclusion : Aucune anomalie (vide, fontis...) liée à la présence d'une ancienne cavité souterraine d'origine anthropique ou naturelle n'a été mise en évidence lors de la réalisation de ces sondages. Au vu du résultat de ces investigations, nous proposons à la commune de Gonneville-sur-Scie et à la DDTM 76, l'aménagement local des périmètres de sécurité des ICS65&74.**	
Elements de localisation	*Plan de localisation :*	*Echelle :*
	Lieu-dit :	
	Autre information :	
Elements de dimensionnement	*Plan d'extension :*	*Echelle :*
Remarques		

Gonneville-s/Scie le 14 mai 1929.

M - 96580

Monsieur le Maire

Le soussigné Piquet Léon, cultivateur, demeurant à Gonneville s/Scie a l'honneur de vous déclarer qu'il vient de faire ouvrir une carrière à marne avec puits et galeries souterraines pour y extraire environ deux cents m³ de marne, nécessaire à l'amendement de ses terres en labour qu'il exploite situées sur le territoire de la commune de Gonneville s/Scie, cadastrée sous le N° 272 de la section A. d'une contenance de 13 ha. 45 ca. et lui appartenant. L'orifice du puits se trouve à 50 m du N° 293 appartenant à Mr Valtier Jules et à 5 m du N° 274 appartenant à Mr Anriot Adolphe et à 3 m de chemin de Gonneville aux Hameaux. Le puits de cette marnière a une profondeur de seize mètres et traverse les couches de terrain suivantes : terre végétale, argile, tuf et gros cailloux 8 m, et marne 8 m. — Il est blindé jusque dans la marne. La galerie de cette marnière se dirige au sud avec une porte de 3 m puis elle bifurque à droite et à gauche. Le sieur Devillers, marneur à Belmesnil est chargé de cette exploitation et extraction de marne.

Il vous prie d'agréer, Monsieur le Maire, ses respectueuses salutations.

L. Piquet

Voir plan d'autre part

Demande d'ouverture de carrière à marne formulée par Mr Piquet Léon. — 14 mai 1929. —

Plan des lieux

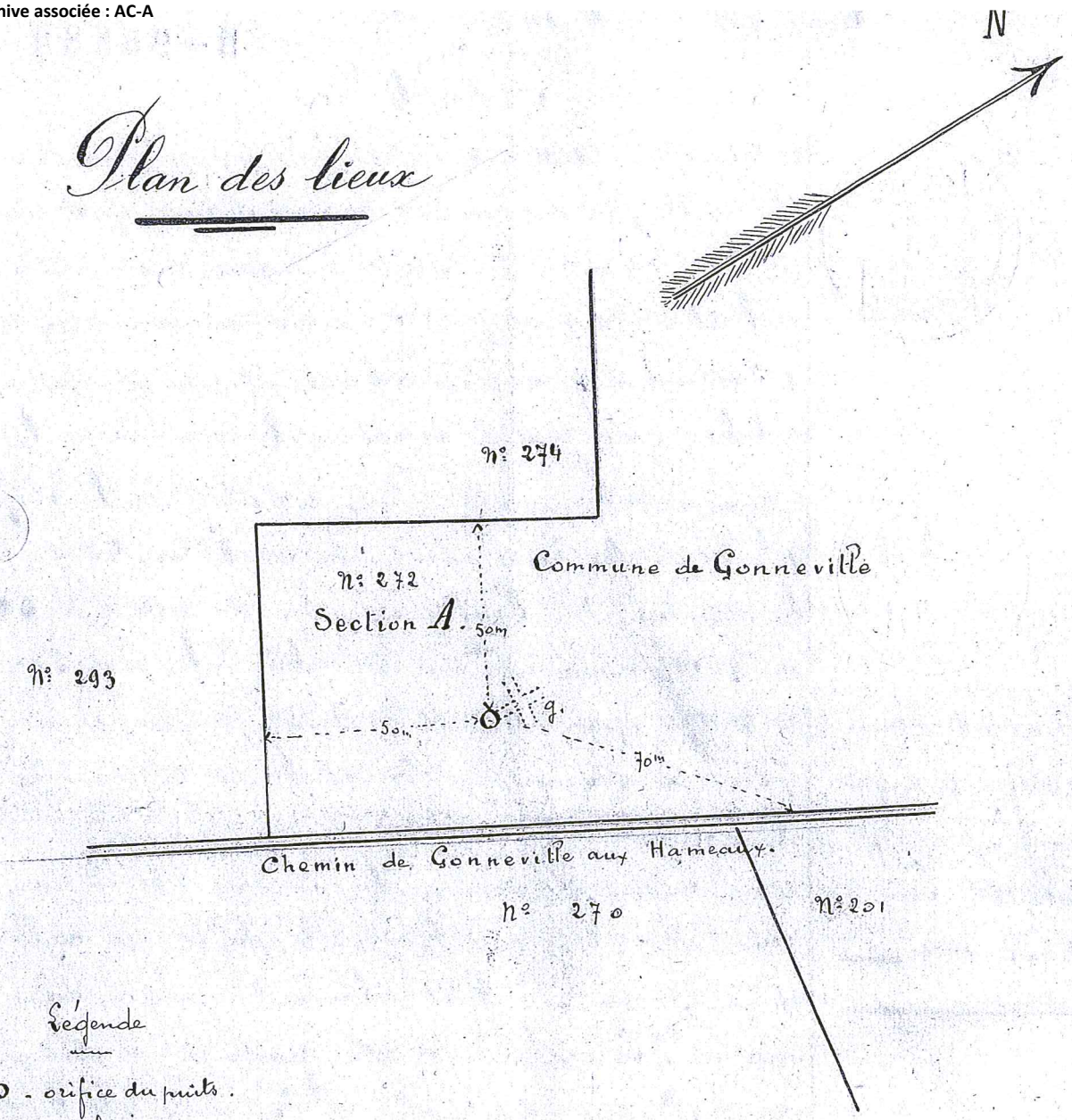

Légende

o - orifice du puits.
g - galerie
profondeur du puits - 16 m.
Section A - N° 272.

Présenté par l'exploitant
Gonneville - s/ Scie le 14 mai 1929.

L. Tiquet

Vu
Gonneville - s - Scie le 14 mai 1929.
Le Maire -

MAIRIE DE GONNEVILLE SUR SCIE SEINE-INFRE

N° 272 → 13 ha

N

293 – M Valtier

291 · 273 · 274 – 1°

Amiot

Deviller à Belmesnil – S –

200 m³ — 8 m marne

~~argile~~ + caillou

1 Cm profondeur

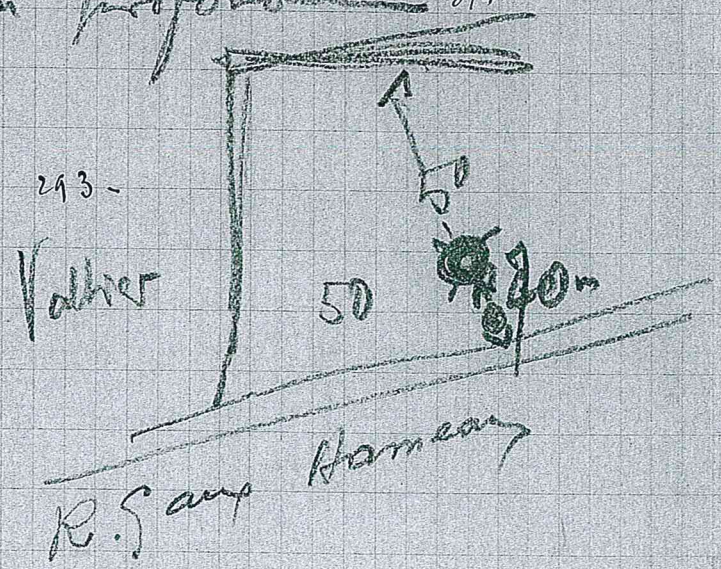

clairs jusqu'à la marne

explor-e - contact@explor-e.fr - Tél : 02 35 95 14 85 Indice n° 76308-065 MAJ le 01/09/2024 Editon du : 20/12/2024 Page 8 / 56

Archive associée : AD-A

N° D'ORDRE	NOM ET PRÉNOMS DU DÉCLARANT.	COMMUNE OU A LIEU L'EXPLOITATION de la carrière.	SECTION cadastrale.	NUMÉROS DU CADASTRE.	DATE DE LA COMMUNICATION à la Préfecture.	DATE DE LA COMMUNICATION au service des Mines.
1920	Leclerc Delphin	Hautot-le-Vatois	B	130	21-2-24	15-3-24
1921	Plessis Joseph	St Valery-en-Caux	A	114-115	2-3-24	d°
1922	Callens	St Aubin-sur-Mer	B	278	20-2-24	d°
1923	Duramé Henri	St Mards	B	44	2-3-24	d°
1924	Dufour Albert	Mesnil-Raoult	A	201	1-3-24	d°
1925	Lucas	Le Trait	A	58 bis	7-3-24	d°
1926	Levigneux François	Anceaumeville	"	"	5-3-24	d°
1927	Dumortier Marcel	Allouville-le-Haut	B	131 bis	1-3-24	d°
1928	Ménillet Ernest	Clasquemesnil	A	275	5-3-24	d°
1929	Lounel	Anzeville	A	35	4-3-24	d°
1930	Vve Dalbot Joseph	Bretteville	"	"	8-3-24	
1931	Revel Maurice	Yébleron	A	7	14-3-24	8-4-24
1932	Planchon Maurice	Ouville-la-Rivière	B	83	17-3-24	d°
1933	Avril Camille	Rouxmesnil		181	15-3-24	d°
1934	Leclerc Delphin	Rouxmesnil	M	213	21-3-24	d°
1935	Bellet Timothé	Godervillle	B	92	22-3-24	d°
1936	Bonnin Marcel	St Denis-d'Aclon	A	257	d°	d°
1937	Lenfant	Valliquerville	A	150	26-3-24	d°
1938	Germain Léon	Duval	au lieu dit "Le Tomanet"		d°	d°
1939	Lebris Joseph	Trobervillle	"	"	28-3-24	d°
1940	Levasseur Marius	Rouxmesnil	A	356	d°	d°
1941	Delafosse Eugène	Beaumont-le-Hareng (Carrière sur le territoire de Martainneville)	C	55	30-3-24	d°
1942	Vollenfaar	Martainneville	A	87	7-4-24	d°
1943	Perry Charles	Box-le-Hardt	B	141 p.	6-4-24	d°
1944	Declercq Victor	Heugleville-sur-Scie	F	2	4-4-24	24-5-24
1945	Silva Pierre	Cuverville-sur-Yères	A	4	8-4-24	d°
1946	Marie de Chevilliet	Criquetot-sur-Mer	B	334 335	1-4-24	d°
1947	Marc Georges	Criquetot-le-Mauconduit	B	23	10-4-24	d°
1948	Fontelet Alfred	St Laurent-en-Caux	B	460	11-4-24	d°
1949	Simonds Eugène	Gonnetville-sur-Scie	B	162	13-4-24	d°
1950	Planchon	Drosay	"	"	6-4-24	d°
1951	Bonnetot Pierre	Etalleville	"	"	10-4-24	d°
1952	Courtois Henri	Vieux-Rouen	A	95	13-4-24	d°
1953	Dufour Jules	St Vast du Val	B	142	10-4-24	d°
1954	La Rivière Morize	Sommesnil-Salmonville	A	59	24-4-24	d°
1955	Delbos Henri	Box-le-Hardt	C	171	d°	d°

N° D'ORDRE	NOM ET PRÉNOMS DU DÉCLARANT.	COMMUNE OU A LIEU L'EXPLOITATION de la carrière.	SECTION cadastrale.	NUMÉROS DU CADASTRE.	DATE DE LA COMMUNICATION à la Préfecture.	DATE DE LA COMMUNICATION au service des Mines.
1956	Bellenger Albert	Beaurepaire	D	19	26-4-24	24-5-24
1957	Morin Etienne	Ouville-l'Abbaye	A	263	d°	d°
1958	Lecomte Raymond	St Mards	C	398	4-5-24	d°
1959	Braqueux-Gallo	Le Trait	A	224	8-5-24	d°
1960	Blainville Georges	Bois-d'Ennebourg	[illegible]	[illegible]	d°	d°
1961	Prelaz Albert	Barentin	B	470	d°	d°
1962	Lavarenne Lucien	Rouxmesnil	C	28	12-5-24	d°
1963	Grenet Henri	Tremery-le-Long	A	23	15-5-24	d°
1964	Lethuillier Romain	Les Loges		811 et 812	24-5-24	1-6-24
1965	Mabire	Croixmare	A	229	28-5-24	d°
1966	Vigné Léon	Grainville-sur-Scie	A	202	d°	d°
1967	Cauchois René	Bois-Guilbert	C	101	29-5-24	d°
1968	Lestas Marcel	Manneville-le-Goupil	A	115	d°	d°
1969	Lanson Modeste	Saint-Jean-de-Folleville	A	301	d°	d°
1970	Lecaille André	Trichemesnil	D	496	1-6-24	24-6-24
1971	Le Prieur Adrien	Lamberville	C	64	d°	d°
1972	Beaucamp Henri	Hermeville-Bierville	A	118-2322	2-6-24	d°
1973	Fernand Adolphe	Rouxmesnil	B	487	d°	d°
1974	Lambal de Valliquerville	Valliquerville (Carrière exploitée par M. Carpentier)	"	"	7-6-24	d°
1975	Lecaille André	Trichemesnil	A	46	10-6-24	d°
1976	Avenel Joseph	Tourville	A	240	d°	d°
1977	Vigan	Clères	"	"	14-6-24	d°
1978	Boulocher Henri	Estouteville	A	4	11-6-24	d°
1979	Baudouck Marcel	Tourville	B	38	24-6-24	d°
1980	Malot Gaston	Bailly-en-Rivière	H	6	4-7-24	6-7-24
1981	Voisin Maurice	Vals-près-Rouen	[illegible]	25	20-6-24	d°
1982	Lagneau Louis	Le Gallardon	C	951	24-6-24	d°
1983	Loriot René	Tillebomard	C	82	29-6-24	23-7-24
1984	Delahaye Henri	Rouxmesnil	B	450	3-7-24	d°
1985	Lebouard Georges	St Ouen-de-Thouberville	"	"	12-7-24	d°
1986	Carpentier Alexandre	Montivilliers	C	145	2-7-24	d°
1987	Fauvel René	Manneville-ès-Plains (carrière exploitée par M. Delaporte)	"	"	15-7-24	14-8-24
1988	Lanson Robert	Manneville-le-Goupil (carrière exploitée par M. Bancentre)	A	2	20-7-24	d°
1989	Vasseur	Rouxmesnil-Bierville	B	46	17-7-24	d°
1990	Lefebvre Louis	St Nicolas-d'Aliermont	C	197 200 et 224	31-7-24	d°
1991	Hamel Louis	La Gaillarde (Criquetot)	B	417	23-7-24	d°
1992	Lemonnier Hamel	[illegible]	"	"	30-7-24	d°
1993	Guérard	Bec-de-Mortagne	C	105	30-8-24	30-8-24

Monsieur, madame

Je soussigné Jacques Taburet
demeurant 695 impasse du petit-bois
76590 Gommeville sur Arie
agissant en qualité de maire
honoraire de 1965 jusque à 1980
certifie n'avoir aucune connaissance
de marnières sur le lotissement
communal / par contre l'existante
de marnières, par contre l'existante
de marnière sur le terrain communal
qui ont été rebouchées

Je vous prie de croire monsieur
madame à l'expression de ma
considération distinguées

Taburet

SCI GONNEVILLE

76308-08

Commune de Gonneville-sur-Scie
Gestion des risques liés aux cavités souterraines

Aménagement local des périmètres de sécurité des ICS65&74 au droit d'un projet de construction

Version A du 31 mai 2022

explor-e

Solutions risques naturels hydrogéologie et environnement

SARL au capital de 40 000 euros - RCS Rouen - Siret : 510 864 226 00020 - APE : 7112B

Siège social : 908-3, route de Veules-les-Roses – 76760 Yerville

Mail : contact@explor-e.fr

Site internet : www.explor-e.fr

N°Vert 0 800 00 28 12

APPEL GRATUIT DEPUIS UN POSTE FIXE

Responsables de la mission : Gilles DEMAREST - Ingénieur Hydrogéologue

Sommaire général

1 CONTEXTE ET OBJECTIFS DE LA MISSION 1

2 RECONNAISSANCE PAR SONDAGES DESTRUCTIFS 5

2.1 Méthodologie 5

2.2 Descriptif opérationnel 8

2.3 Résultats-Interprétations 9

3 CONCLUSION 11

Sommaire des illustrations

Liste des Schémas

Schémas 1 ..... : Localisation du projet 1

Schémas 2 ..... : Localisation des ICS 65&74 vis-à-vis du projet 2

Schéma 4 ..... : Illustration simplifiée de l'interprétation 7

Schéma 4 ..... : Implantation des sondages réalisés 8

Schéma 5 ..... : Proposition d'aménagement des périmètres de sécurité des ICS65&74 12

Liste des graphiques

Graphique 1 ..... : Synthèse lithologique établie à partir des sondages destructifs profonds 10

Liste des annexes

Annexe 1..... : Diagraphies interprétées (paramètres de forage) 10

Annexe 2..... : Proposition d'aménagement des périmètres de sécurité des ICS65&74 12

1

Contexte et objectifs de la mission

La présente étude concerne la parcelle ZL21 de la commune de Gonneville-sur-Scie (76), sur laquelle est projetée la construction d'une habitation.

Schémas 1 : Localisation du projet



Ce projet est actuellement impacté par 2 périmètres de sécurité liés à la présence d'indices de cavité répertoriés sur une parcelle voisine dans le cadre de la réalisation du RICS (Recensement des Indices de Cavités) effectué par Alise ; il s'agit plus précisément des ICS 65 et 74 qui correspondent à des déclarations d'ouverture de carrière souterraine (marnière).

Schémas 2 : Localisation des ICS 65&74 vis-à-vis du projet



La présente mission a consisté à mettre en œuvre un programme de reconnaissance par sondages destructifs profonds, conforme aux prescriptions des services de la DDTM, destiné à aménager localement au droit du projet les périmètres de sécurité des ICS65&74.

Le présent rapport synthétise les résultats de cette campagne de reconnaissance.

2

Reconnaissance par sondages destructifs

2.1 Méthodologie

La vérification de l'absence de vides ou de zones décomprimées a été réalisée par la mise en œuvre de forages destructifs à l'aide d'une sondeuse EMCI Silea.



EMCI Silea

Les forages ont été réalisés en méthode tricône 114 mm. Nous rappellerons que le diamètre minimal à mettre en œuvre dans le cadre de la recherche de cavités souterraines afin de respecter les prérogatives des services de l'État est de 110 mm.

Le recours à un diamètre de sondage relativement important permet en effet de limiter les frottements du train de tige contre les parois du forage, favorisant ainsi des chutes d'outils franches au niveau d'éventuelles cavités.

- Les pressions exercées sur l'outil, la vitesse de rotation et la pression d'injection ont été maintenues les plus faibles possible et constantes dans le temps afin de permettre une différenciation qualitative fine des formations traversées ;
- En complément, les observations réalisées sur les échantillons remontés en surface (« cuttings ») ont permis l'établissement d'une coupe de terrain (log géologique) détaillée ;
- Les paramètres de forage ont fait l'objet d'un enregistrement numérique.

L'enregistrement des paramètres de forage consiste à mesurer et enregistrer, pendant le forage, des grandeurs physiques, dont les variations sont en corrélation avec les propriétés géomécaniques des terrains traversés.

La métrologie ainsi que l'enregistrement des paramètres de forage ont été assurés par des équipements Jean-Lutz et comprenaient les paramètres suivants :

1. Profondeur ;
2. Vitesse instantanée d'avancement (VIA) – figuré bleu clair ;
3. Pression de poussée (PO) – figuré jaune ;
4. Pression de retenue – figuré vert
5. Pression d'injection du fluide de forage (eau + polymère biodégradable permettant d'augmenter la viscosité) – figuré magenta ;
6. Couple de rotation (CR) – figuré rouge.

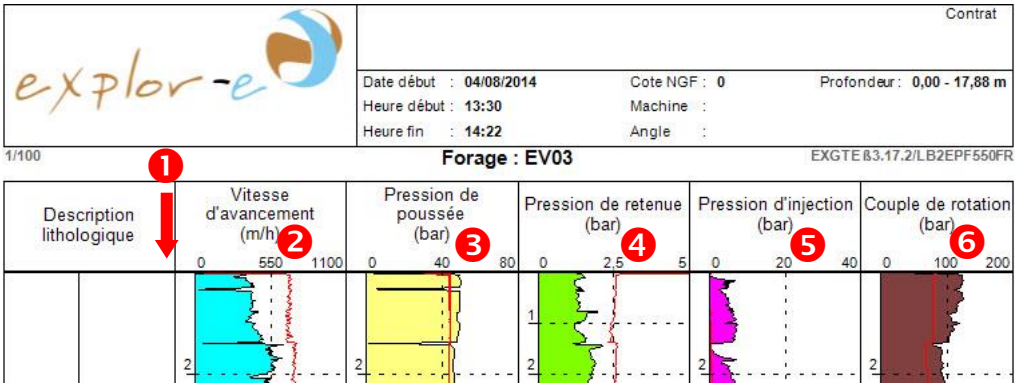

Pour simplifier, la recherche de vides sur les enregistrements de paramètres de forage se résume généralement à rechercher les zones où les paramètres de forage se rapprocheront des valeurs qu'ils atteindraient lors de la traversée d'un vide (vitesse d'avancement de l'ordre de 1 000 m/h / perte d'injection / chute du couple de rotation…).

Afin de confirmer les éventuels vides et faciliter l'interprétation, des données enregistrées, explor-e met en œuvre la procédure ECL développée spécifiquement par la société Jean Lutz dans le cadre de recherche de vides.

La procédure ECL permet de connaître, a priori, l'amplitude de chaque paramètre lorsque le forage traverse un vide. La présentation graphique de l'ECL met immédiatement en évidence la traversée d'un vide franc par simple examen des enregistrements. C'est une aide précieuse à l'interprétation facilitant la distinction entre vides francs et zones très décomprimées.

La procédure ECL prend automatiquement en compte tous les facteurs qui influent, ou non, sur l'amplitude des paramètres lors de la traversée d'un vide : profondeur, poids des tiges, caractéristiques hydrauliques de la machine, qualité des parois du trou, etc.

Après avoir foré la longueur d'une tige et réalésé le trou par des passages successifs, l'opérateur repositionne l'outil à la hauteur où il était initialement puis débloque le frein de la machine tout en enregistrant les paramètres comme lors de la foration initiale.

Ce second enregistrement qui correspond donc à un enregistrement « de vide » (car réalisé dans un trou déjà foré) est superposé sur le graphique initial ce qui permet, en lecture directe, la comparaison entre les paramètres enregistrés lors de la foration et les paramètres qui auraient été enregistrés si le forage avait traversé un vide souterrain.

Nous nous référerons au graphique présenté ci-dessous.

Schéma 3 : Illustration simplifiée de l'interprétation

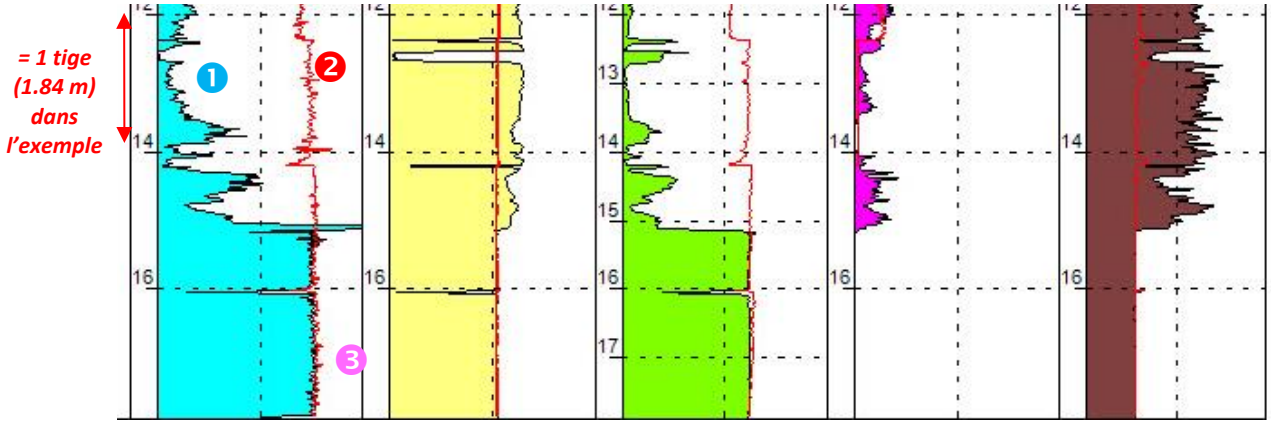

Foration au niveau d'une zone ne présentant ni vide, ni zone décomprimée

1 :Enregistrement de la vitesse d'avancement lors du forage ;

2 : Enregistrement de la vitesse d'avancement dans le trou déjà foré - procédure ECL Tracé rouge

=

Tracés distincts

Foration au niveau d'une zone présentant un vide franc : 3

=

Tracés très proches, voire identiques

2.2 Descriptif opérationnel

Les investigations ont eu lieu du 27 au 29 avril 2022. Au total, 13 sondages espacés de 2.5 m au maximum ont été réalisés. Nous nous référerons au plan de récolement présenté ci-dessous.

Schéma 4 : Implantation des sondages réalisés

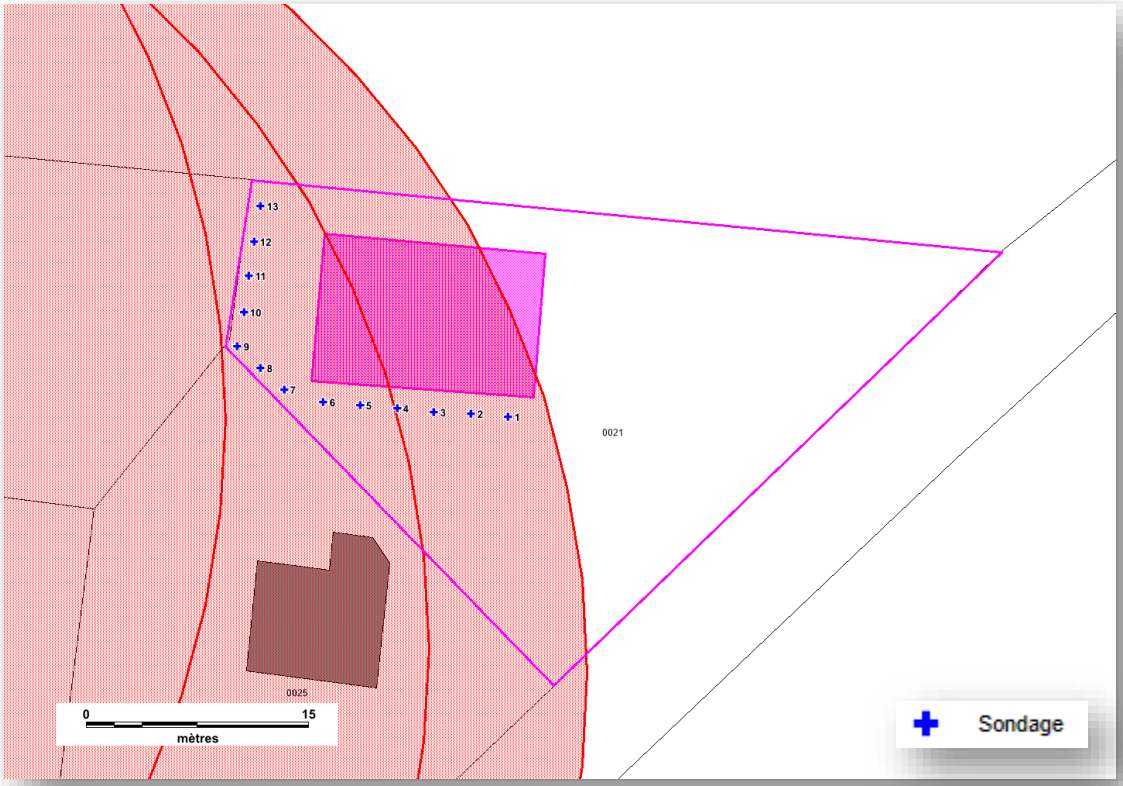

Conformément à la doctrine départementale relative à la gestion des risques liés aux cavités souterraines, les sondages ont pénétré au minimum à 15 m dans les formations crayeuses.

2.3 Résultats-Interprétations

Avertissement préliminaire

Les sondages destructifs ne permettent qu'une description lithologique (description des formations géologiques) approximative par examen des cuttings (éléments de roche désagrégés sous l'effet de la foration) remontés à la surface, poussés par l'eau injectée au niveau de l'outil de forage.

Compte tenu de la petite taille des éléments ainsi que de la durée de leur remontée en surface (qui va être de plus en plus importante avec la profondeur), les descriptions lithologiques et les profondeurs des changements de faciès notées sur le terrain sont généralement approximatives. Dans la mesure du possible elles sont ensuite recalées à partir de l'analyse des diagraphies des sondages.

Toutefois, en cas de perte du fluide de forage (dans le cas présent eau additivée par un polymère), il ne peut plus y avoir de remontée de cuttings en surface ce qui implique que les coupes géologiques ne peuvent être extrapolées qu'à partir des enregistrements des paramètres de forage.

La coupe lithologique reconnue au droit des différents sondages est une coupe classique de la région avec des formations limoneuses masquant les formations résiduelles à silex couvrant elles-mêmes le substratum crayeux.

- ✓ **Limons des plateaux :** Les limons des plateaux ont une épaisseur comprise entre 0.5 m et 1.7 m ;
- ✓ **Formations résiduelles à silex :** Ces formations qui recouvrent le substratum crayeux ont une épaisseur comprise entre 1.3 m et 5.3 m ;
- ✓ **Formations crayeuses :** Le toit de ces formations a été rencontré entre 1.8 m et 6.5 m de profondeur. Cette variation est liée à l'interface irrégulière entre les formations résiduelles à silex et le substratum crayeux.

Ces formations crayeuses sont moyennement dures et présentent peu de passages altérés.

- ✓ **Synthèse**

Aucune anomalie (vide, fontis…) liée à la présence d'une ancienne cavité souterraine d'origine anthropique n'a été mise en évidence lors de la réalisation de ces sondages, que ce soit dans les formations résiduelles à silex ou dans les formations crayeuses.

Nous nous référerons à la synthèse lithologique présentée page suivante ainsi qu'à l'annexe 1.

Graphique 1 : Synthèse lithologique établie à partir des sondages destructifs profonds

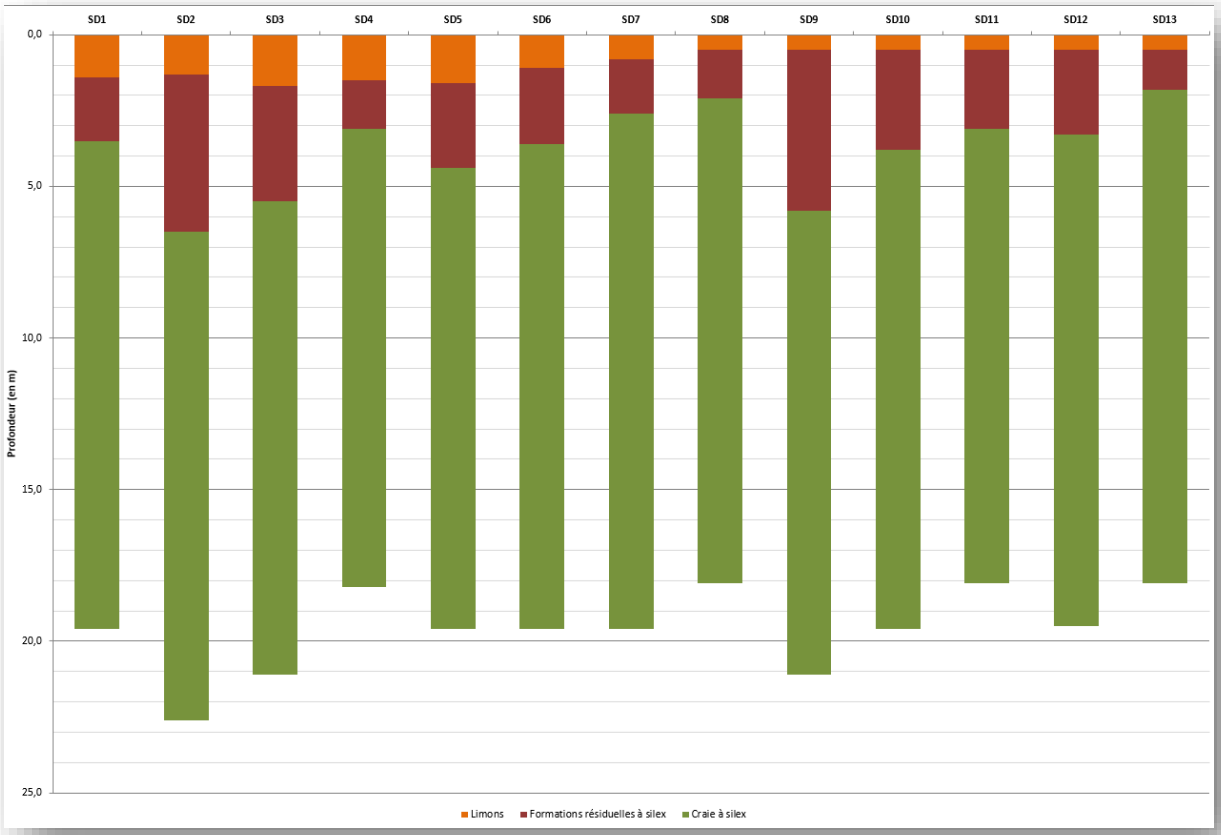

Annexe 1 : Diagraphies interprétées (paramètres de forage)

3

Conclusion

La présente étude concerne la parcelle ZL21 de la commune de Gonneville-sur-Scie (76), sur laquelle est projetée la construction d'une habitation. Ce projet est actuellement impacté par 2 périmètres de sécurité liés à la présence d'indices de cavité répertoriés sur une parcelle voisine dans le cadre de la réalisation du RICS (Recensement des Indices de Cavités) effectué par Alise ; il s'agit plus précisément des ICS65&74 qui correspondent à des déclarations d'ouverture de carrière souterraine (marnière).

La présente mission a consisté à mettre en œuvre un programme de reconnaissance par sondages destructifs profonds, conforme aux prescriptions des services de la DDTM, destiné à aménager localement au droit du projet les périmètres de sécurité des ICS65&74. Ainsi, 13 sondages ont été réalisés.

Aucune anomalie (vide, fontis…) liée à la présence d'une ancienne cavité souterraine d'origine anthropique ou naturelle n'a été mise en évidence lors de la réalisation de ces sondages.

Au vu du résultat de ces investigations, nous proposons à la commune de Gonneville-sur-Scie et à la DDTM 76, l'aménagement local des périmètres de sécurité des ICS65&74, selon le plan présenté page suivante et en annexe 2.

Schéma 5 : Proposition d'aménagement des périmètres de sécurité des ICS65&74



Annexe 2 : Proposition d'aménagement des périmètres de sécurité des ICS65&74

Annexe 1

Diagraphies interprétées (paramètres de forage)

Contrat 76308-08

SCI Gonneville - ICS65&74

Date début	: **27/04/2022**	Cote NGF	: **0**	Profondeur	: **0,00 - 19,60 m**
Heure début	: **14:21**	Machine	:	Méthodologie	: **Tricône**
Heure fin	: **14:55**	Angle	:	Diamétre	: **114 mm**

1/100

Forage : 1

EXGTE 3.20/LB2EPF584FR

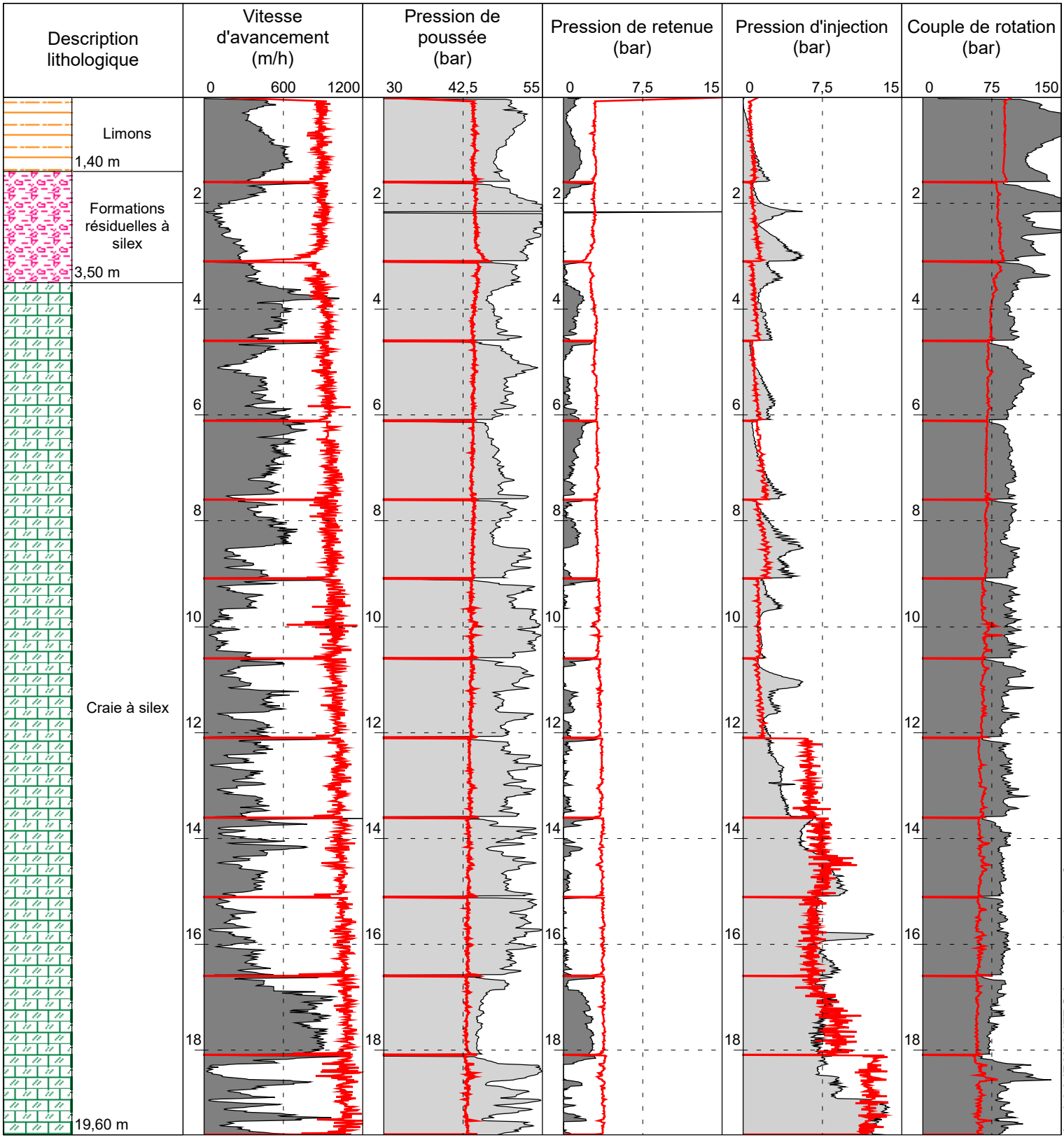

Logiciel JEAN LUTZ S.A - www.jeanlutzsa.fr

explor-e
Solutions risques naturels, hydrogéologie et environnement

Contrat 76308-08

SCI Gonneville - ICS65&74

Date début	: **27/04/2022**	Cote NGF	: **0**	Profondeur	: **0,00 - 22,61 m**
Heure début	: **14:58**	Machine	:	Méthodologie	: **Tricône**
Heure fin	: **15:43**	Angle	:	Diamétre	: **114 mm**

1/100

Forage : 2

EXGTE 3.20/LB2EPF584FR

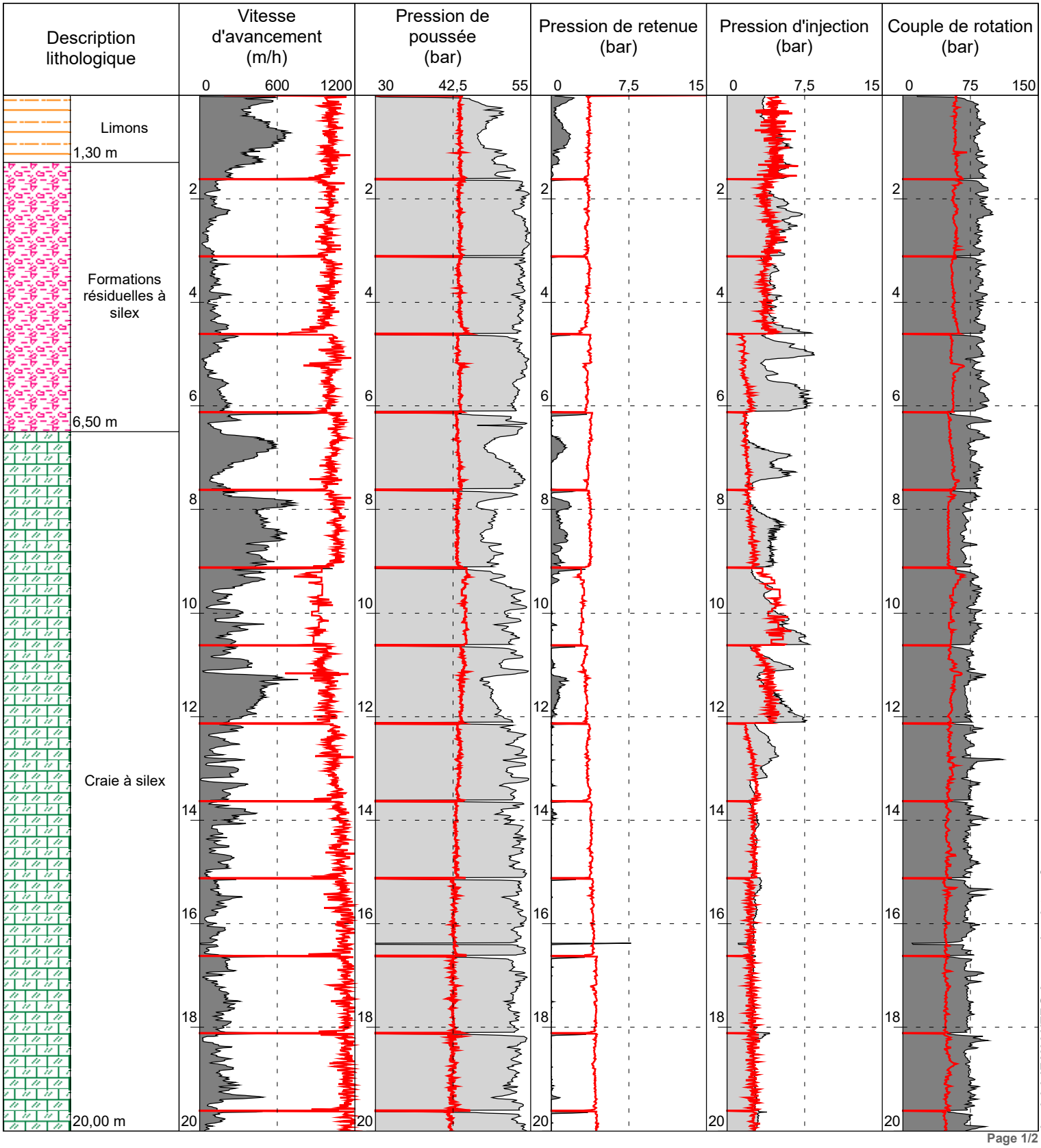

Logiciel JEAN LUTZ S.A - www.jeanlutzsa.fr

Page 1/2

SCI Gonneville - ICS65&74

1/100

2

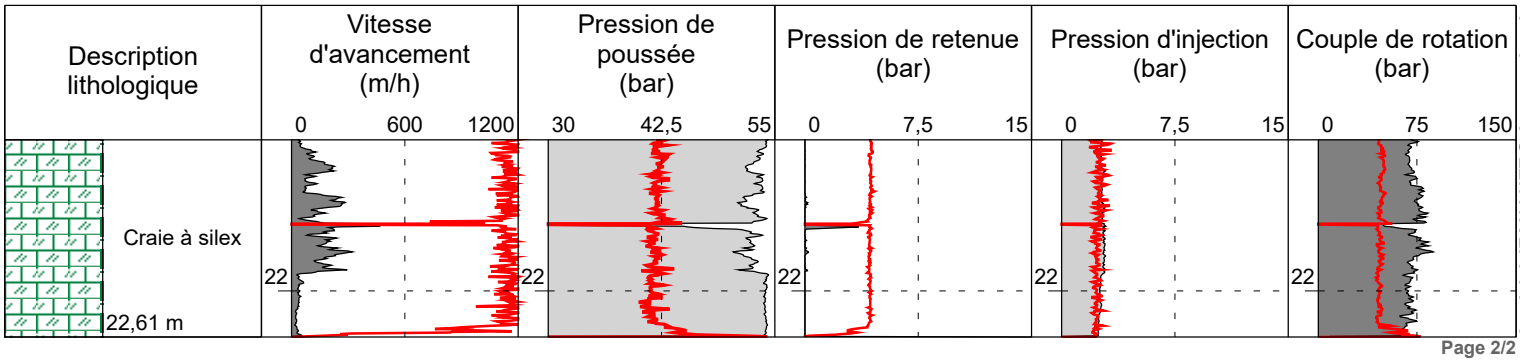

Page 2/2

Logiciel JEAN LUTZ S.A - www.jeanlutzsa.fr

explor-e
Solutions risques naturels, hydrogéologie et environnement

Contrat 76308-08

SCI Gonneville - ICS65&74

Date début	: **28/04/2022**	Cote NGF	: **0**	Profondeur	: **0,00 - 21,11 m**
Heure début	: **08:20**	Machine	:	Méthodologie	: **Tricône**
Heure fin	: **08:52**	Angle	:	Diamétre	: **114 mm**

1/100

Forage : 3

EXGTE 3.20/LB2EPF584FR

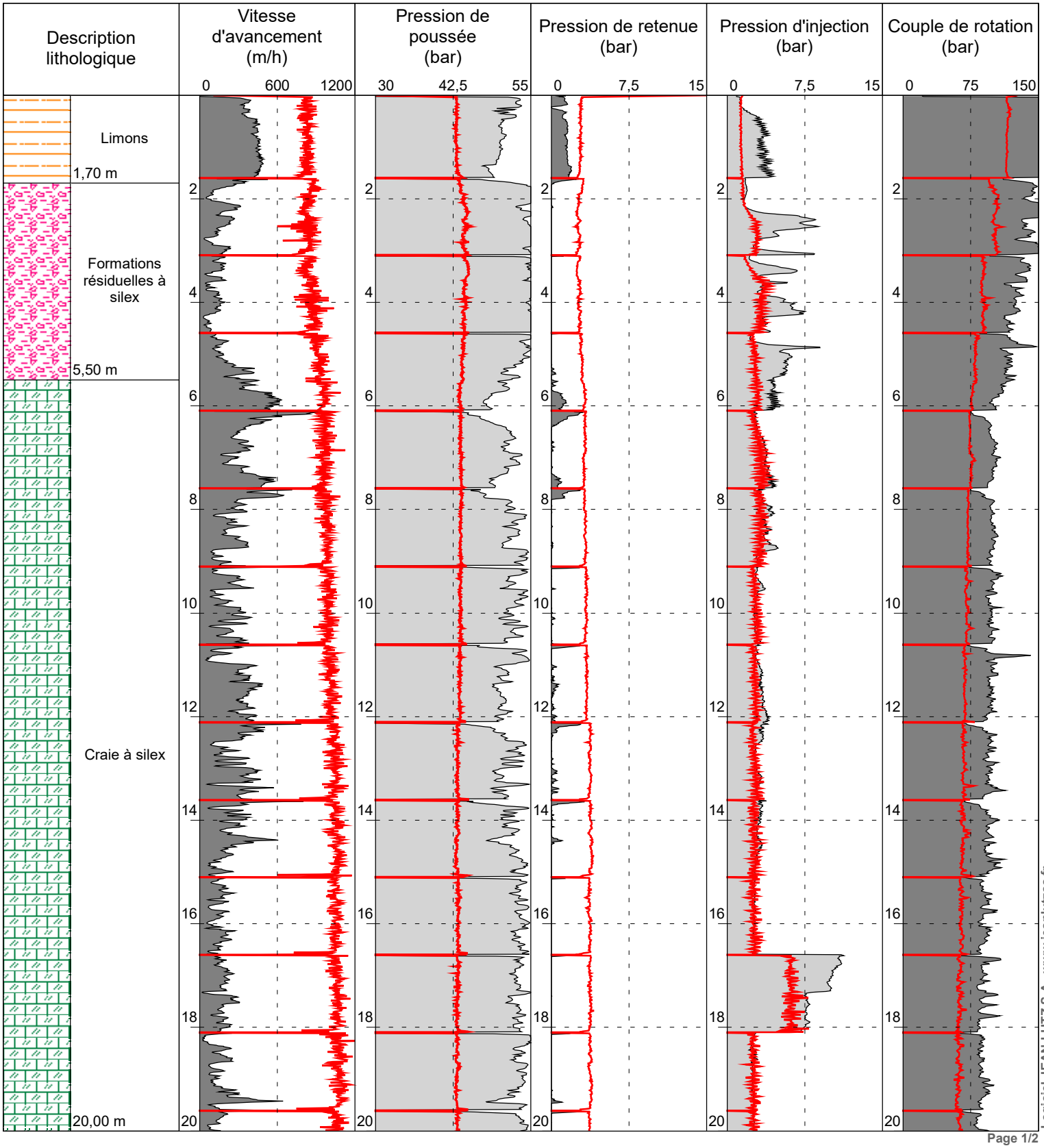

Logiciel JEAN LUTZ S.A - www.jeanlutzsa.fr

SCI Gonneville - ICS65&74

1/100

3

Description lithologique	Vitesse d'avancement (m/h)	Pression de poussée (bar)	Pression de retenue (bar)	Pression d'injection (bar)	Couple de rotation (bar)
	0 600 1200	30 42,5 55	0 7,5 15	0 7,5 15	0 75 150
Craie à silex 21,11 m	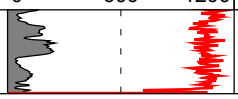	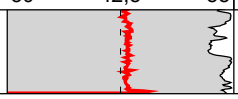	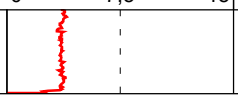	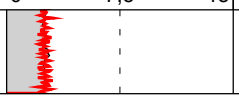	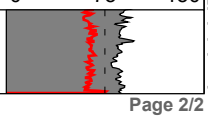

Logiciel JEAN LUTZ S.A - www.jeanlutzsa.fr

explor-e
Solutions risques naturels, hydrogéologie et environnement

Contrat 76308-08

SCI Gonneville - ICS65&74

Date début	: **28/04/2022**	Cote NGF	: **0**	Profondeur	: **0,00 - 18,15 m**
Heure début	: **08:55**	Machine	:	Méthodologie	: **Tricône**
Heure fin	: **09:22**	Angle	:	Diamétre	: **114 mm**

1/100

Forage : 4

EXGTE 3.20/LB2EPF584FR

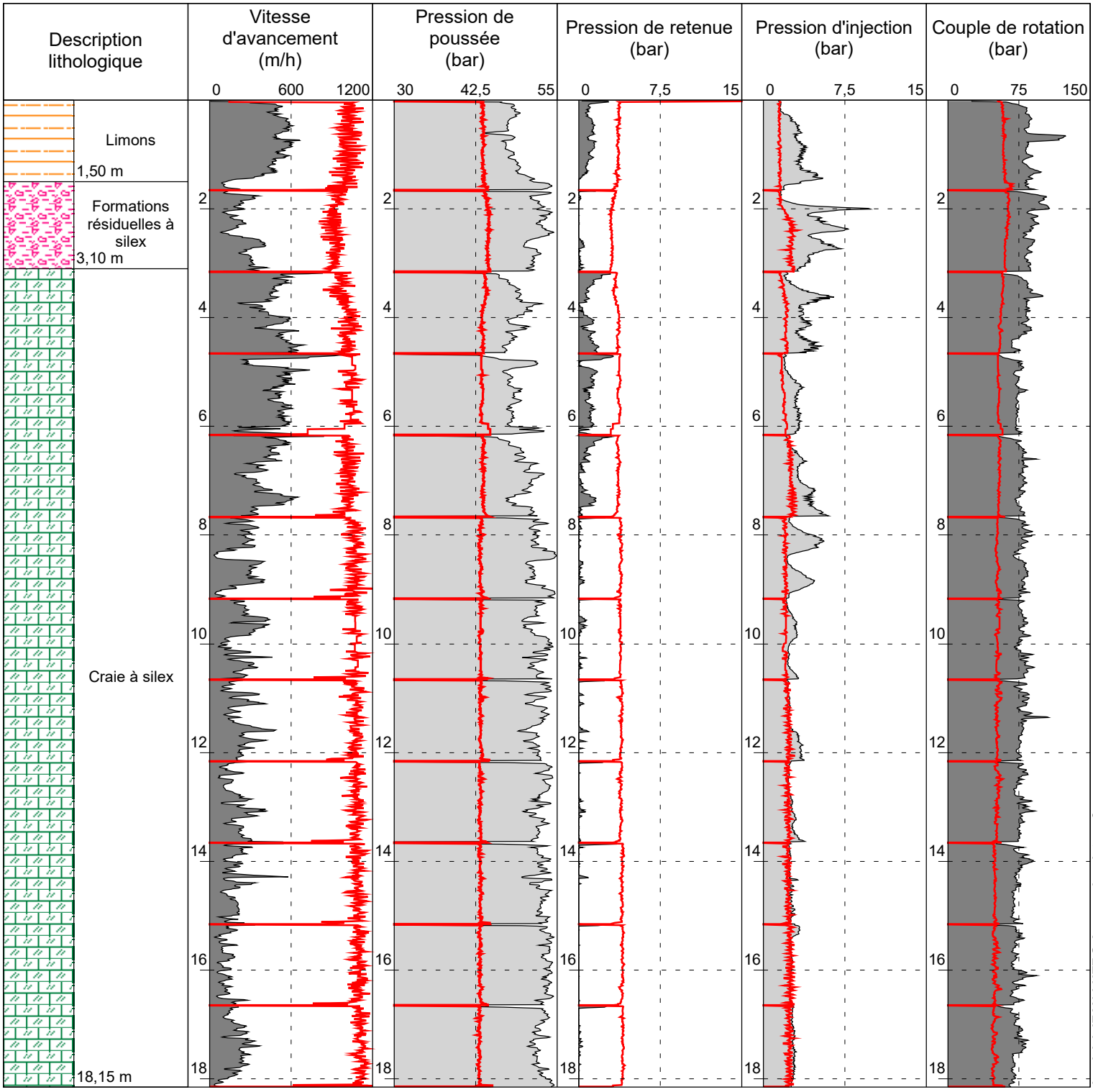

Logiciel JEAN LUTZ S.A - www.jeanlutzsa.fr

explor-e
Solutions risques naturels, hydrogéologie et environnement

Contrat 76308-08

SCI Gonneville - ICS65&74

Date début	: **28/04/2022**	Cote NGF	: **0**	Profondeur	: **0,00 - 19,63 m**
Heure début	: **09:27**	Machine	:	Méthodologie	: **Tricône**
Heure fin	: **10:01**	Angle	:	Diamétre	: **114 mm**

1/100

Forage : 5

EXGTE 3.20/LB2EPF584FR

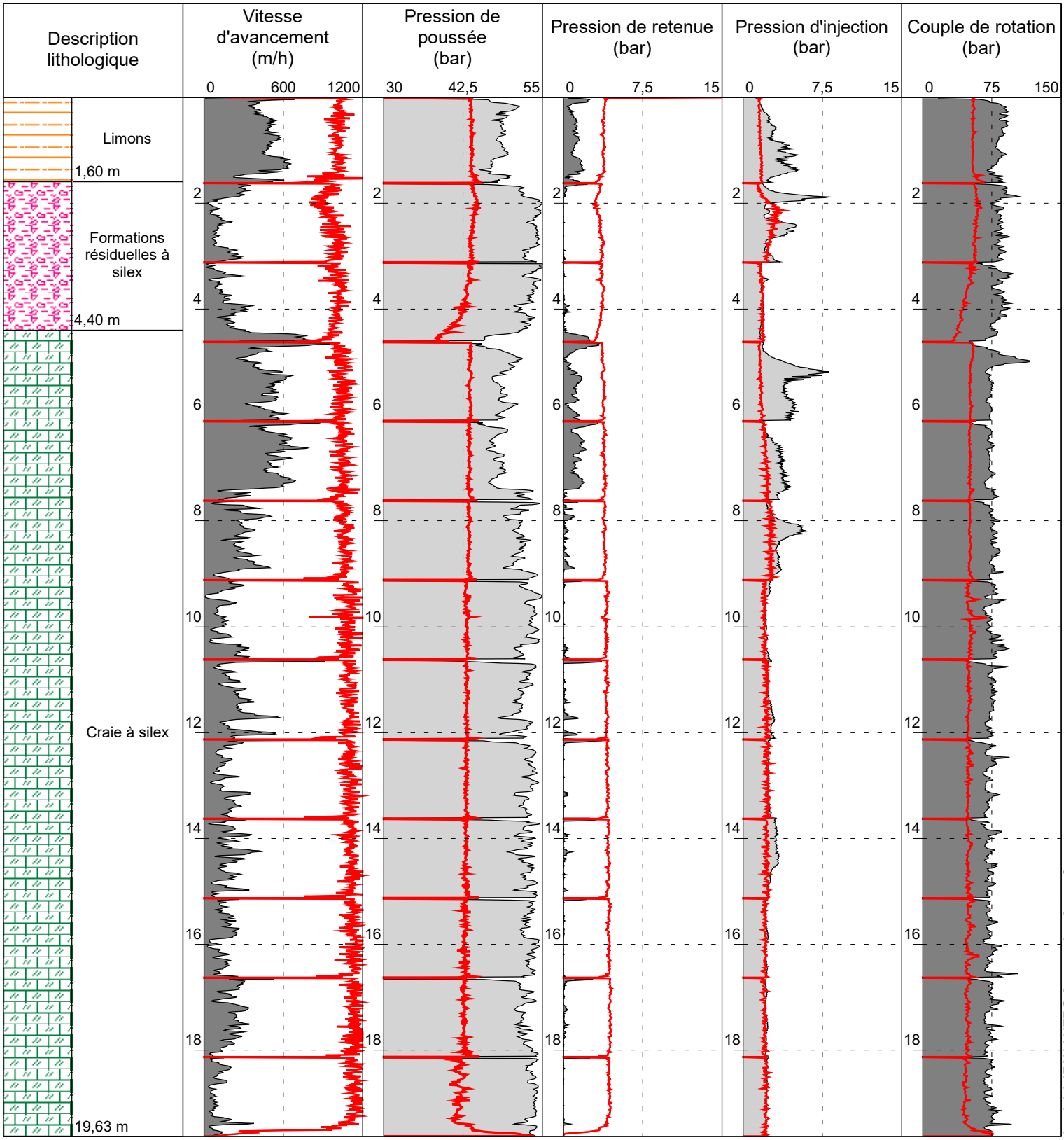

Logiciel JEAN LUTZ S.A - www.jeanlutzsa.fr

explor-e
Solutions risques naturels, hydrogéologie et environnement

Contrat 76308-08

SCI Gonneville - ICS65&74

Date début	: **28/04/2022**	Cote NGF	: **0**	Profondeur	: **0,00 - 19,62 m**
Heure début	: **10:04**	Machine	:	Méthodologie	: **Tricône**
Heure fin	: **10:34**	Angle	:	Diamétre	: **114 mm**

1/100

Forage : 6

EXGTE 3.20/LB2EPF584FR

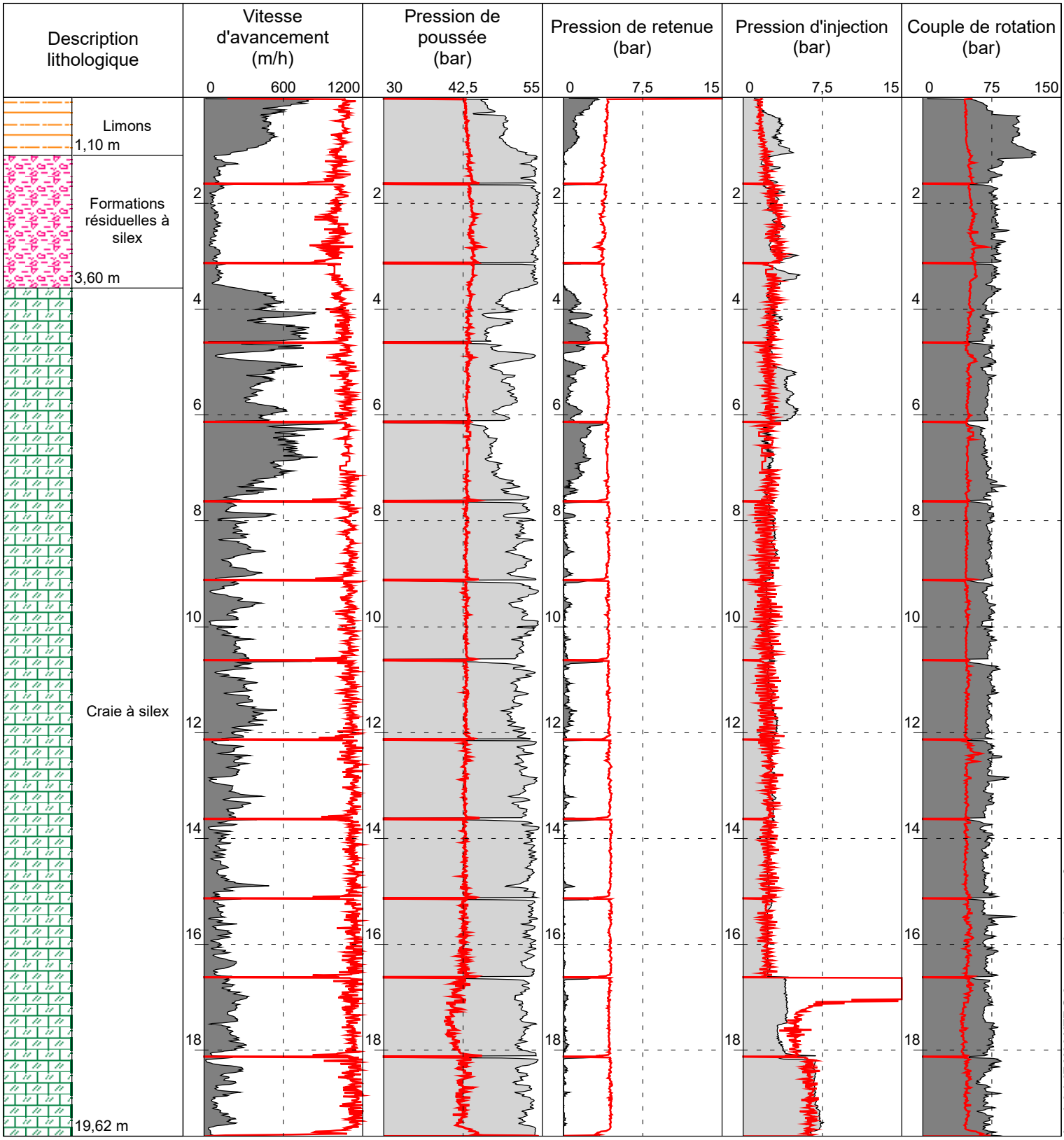

Logiciel JEAN LUTZ S.A - www.jeanlutzsa.fr

explor-e
Solutions risques naturels, hydrogéologie et environnement

Contrat 76308-08

SCI Gonneville - ICS65&74

Date début	: **28/04/2022**	Cote NGF	: **0**	Profondeur	: **0,00 - 19,54 m**
Heure début	: **10:40**	Machine	:	Méthodologie	: **Tricône**
Heure fin	: **11:10**	Angle	:	Diamétre	: **114 mm**

1/100

Forage : 7

EXGTE 3.20/LB2EPF584FR

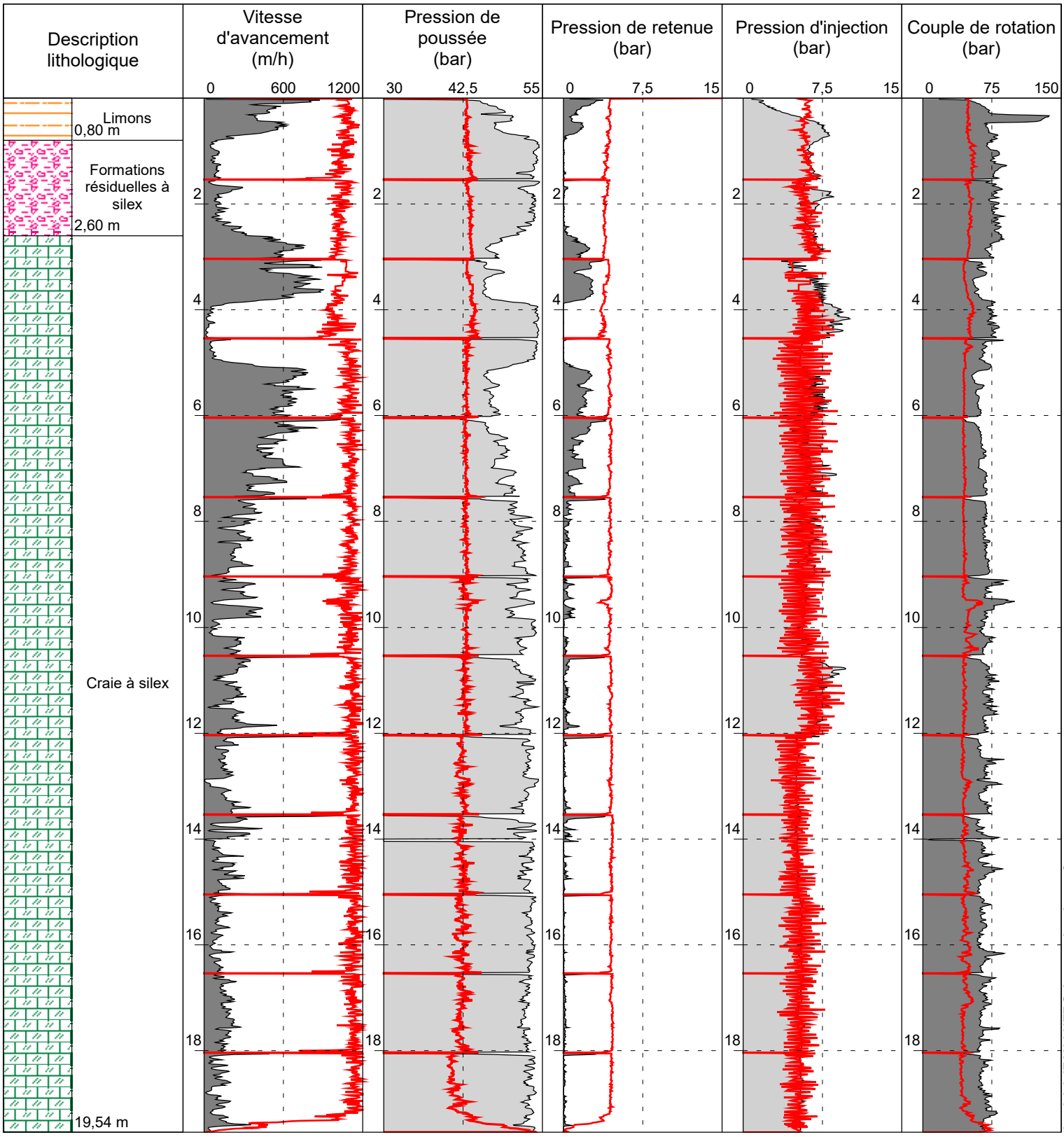

Logiciel JEAN LUTZ S.A - www.jeanlutzsa.fr

explor-e
Solutions risques naturels, hydrogéologie et environnement

Contrat 76308-08

SCI Gonneville - ICS65&74

Date début	: **28/04/2022**	Cote NGF	: **0**	Profondeur	: **0,00 - 18,10 m**
Heure début	: **13:33**	Machine	:	Méthodologie	: **Tricône**
Heure fin	: **13:56**	Angle	:	Diamétre	: **114 mm**

1/100

Forage : 8

EXGTE 3.20/LB2EPF584FR

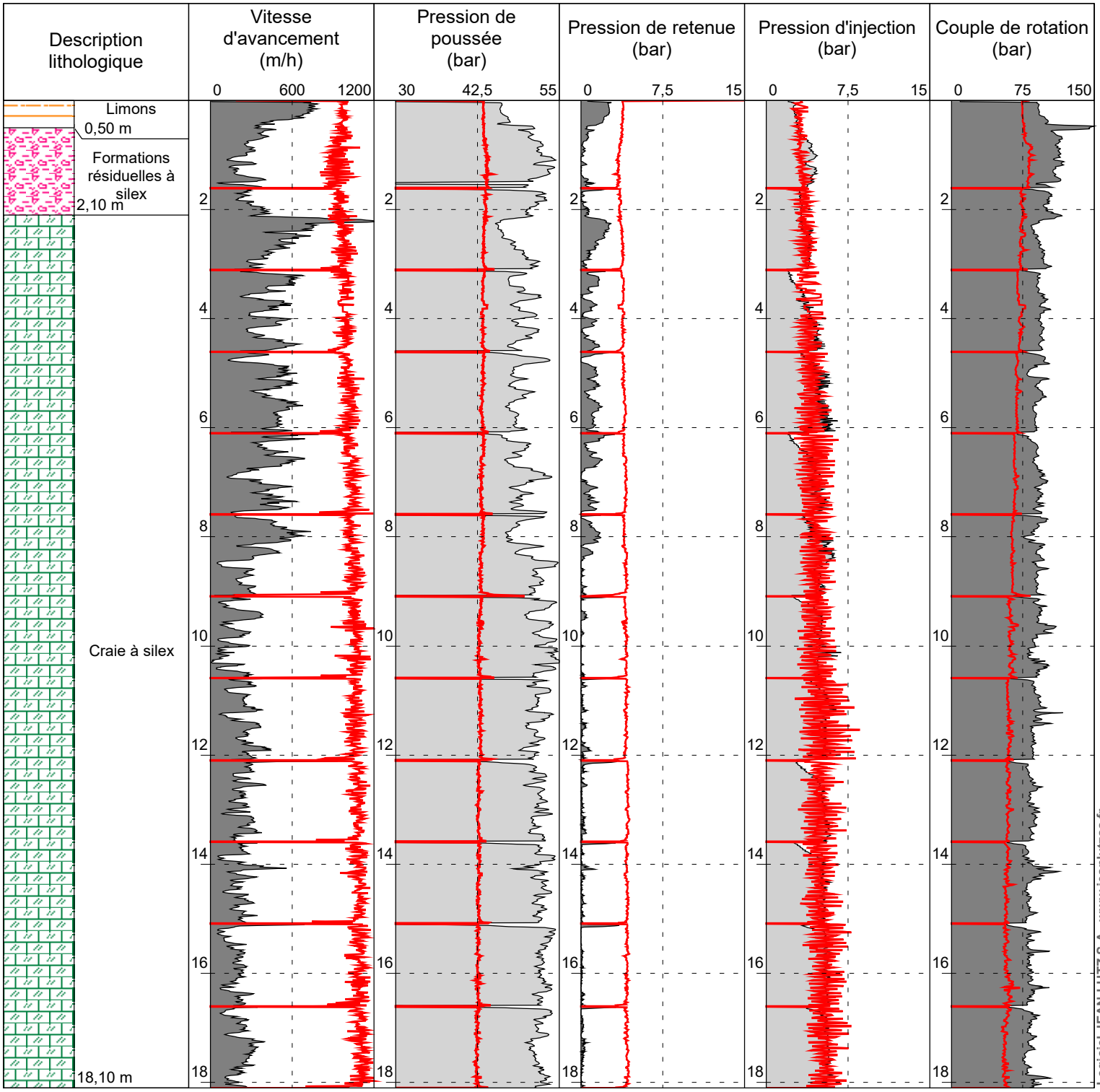

Logiciel JEAN LUTZ S.A - www.jeanlutzsa.fr

explor-e
Solutions risques naturels, hydrogéologie et environnement

Contrat 76308-08

SCI Gonneville - ICS65&74

Date début	: **28/04/2022**	Cote NGF	: **0**	Profondeur	: **0,00 - 21,12 m**
Heure début	: **14:35**	Machine	:	Méthodologie	: **Tricône**
Heure fin	: **15:11**	Angle	:	Diamétre	: **114 mm**

1/100

Forage : 9

EXGTE 3.20/LB2EPF584FR

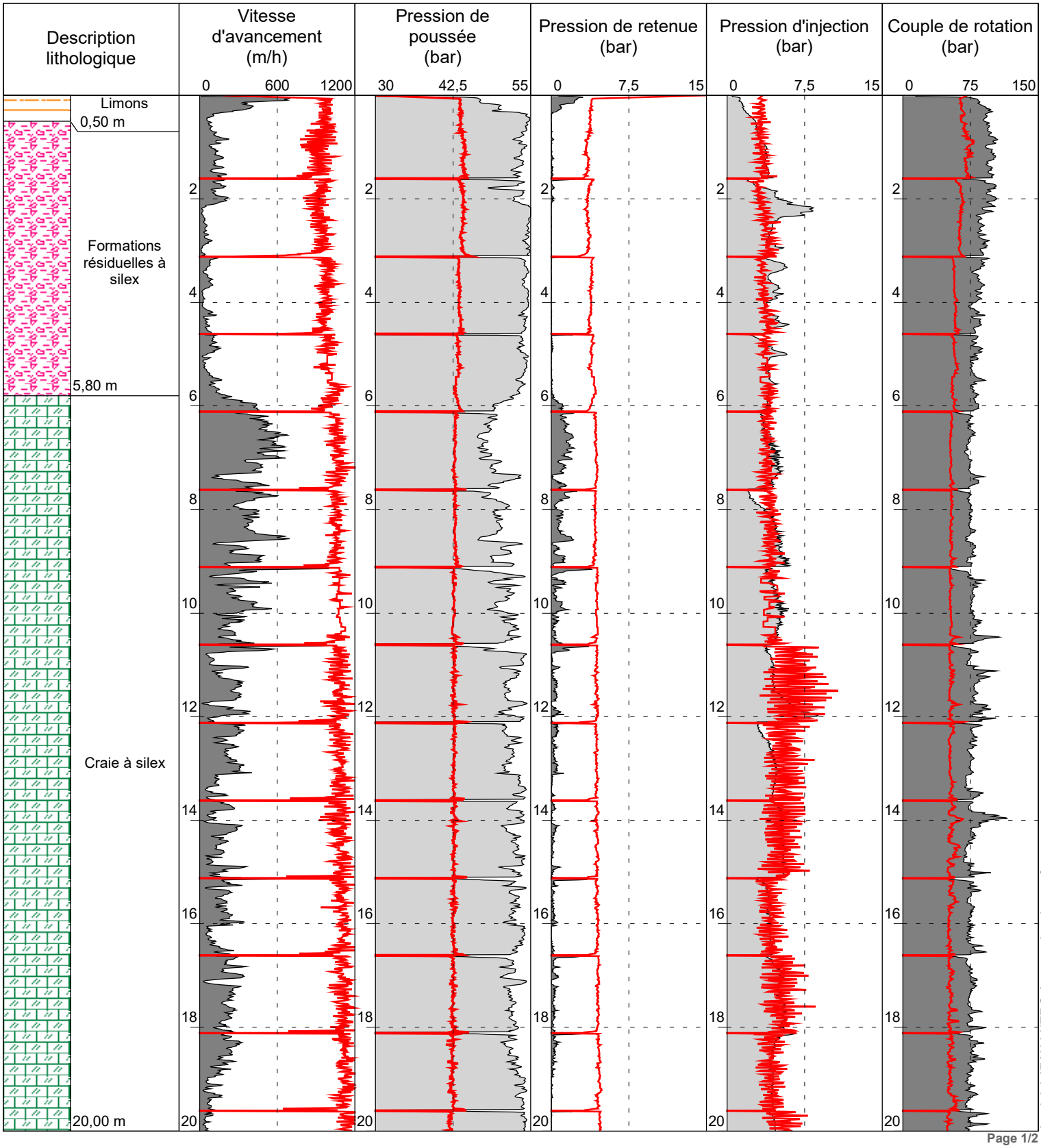

Logiciel JEAN LUTZ S.A - www.jeanlutzsa.fr

SCI Gonneville - ICS65&74

1/100

9

Description lithologique	Vitesse d'avancement (m/h)	Pression de poussée (bar)	Pression de retenue (bar)	Pression d'injection (bar)	Couple de rotation (bar)
	0 600 1200	30 42,5 55	0 7,5 15	0 7,5 15	0 75 150
Craie à silex 21,12 m	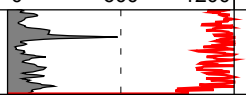	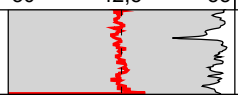	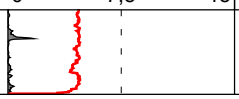		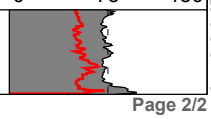

Logiciel JEAN LUTZ S.A - www.jeanlutzsa.fr

explor-e
Solutions risques naturels, hydrogéologie et environnement

Contrat 76308-08

SCI Gonneville - ICS65&74

Date début	: **28/04/2022**	Cote NGF	: **0**	Profondeur	: **0,00 - 19,56 m**
Heure début	: **15:16**	Machine	:	Méthodologie	: **Tricône**
Heure fin	: **15:44**	Angle	:	Diamétre	: **114 mm**

1/100

Forage : 10

EXGTE 3.20/LB2EPF584FR

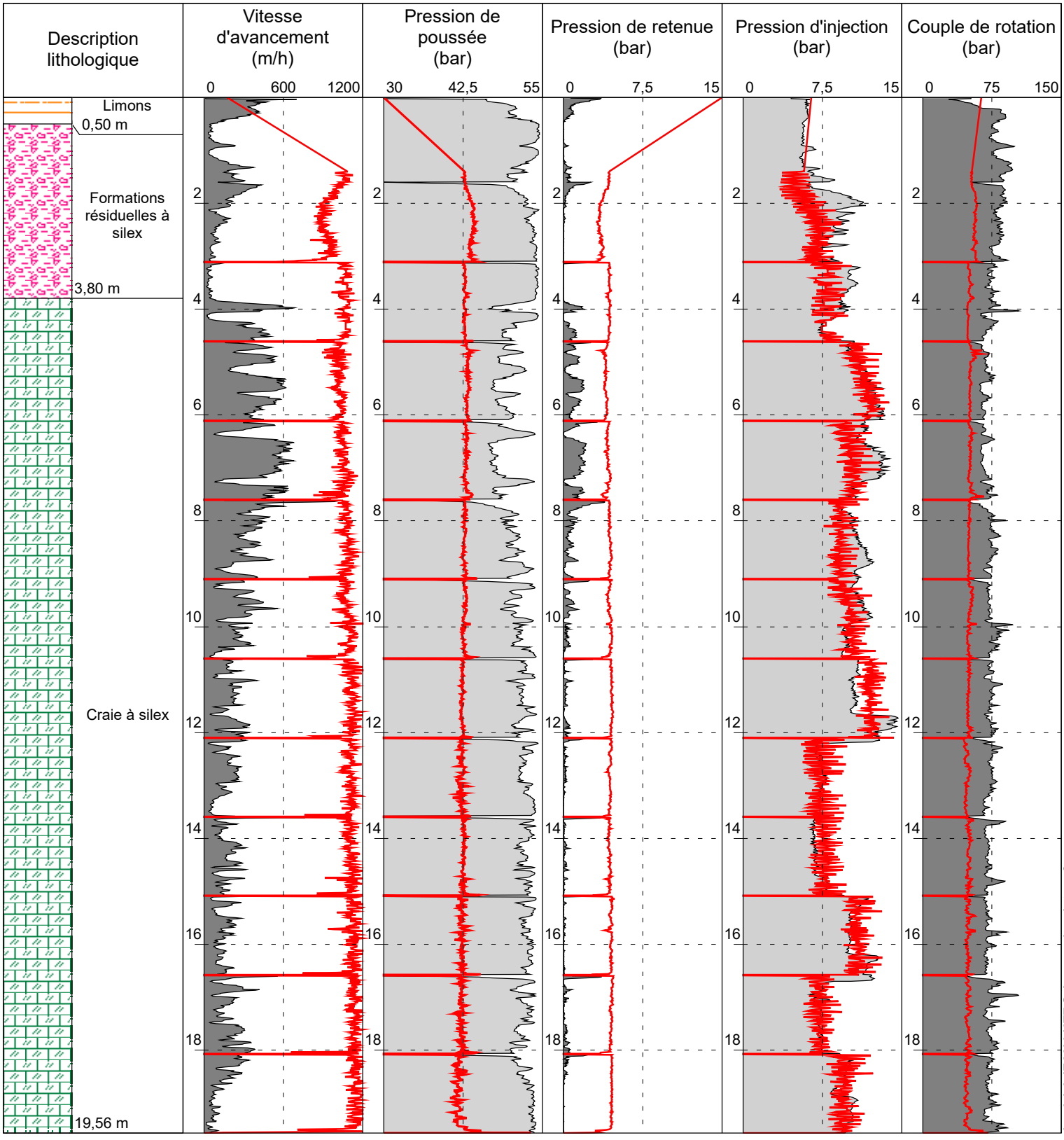

Logiciel JEAN LUTZ S.A - www.jeanlutzsa.fr

explor-e
Solutions risques naturels, hydrogéologie et environnement

Contrat 76308-08

SCI Gonneville - ICS65&74

Date début	: **29/04/2022**	Cote NGF	: **0**	Profondeur	: **0,00 - 18,12 m**
Heure début	: **08:26**	Machine	:	Méthodologie	: **Tricône**
Heure fin	: **08:52**	Angle	:	Diamétre	: **114 mm**

1/100

Forage : 11

EXGTE 3.20/LB2EPF584FR

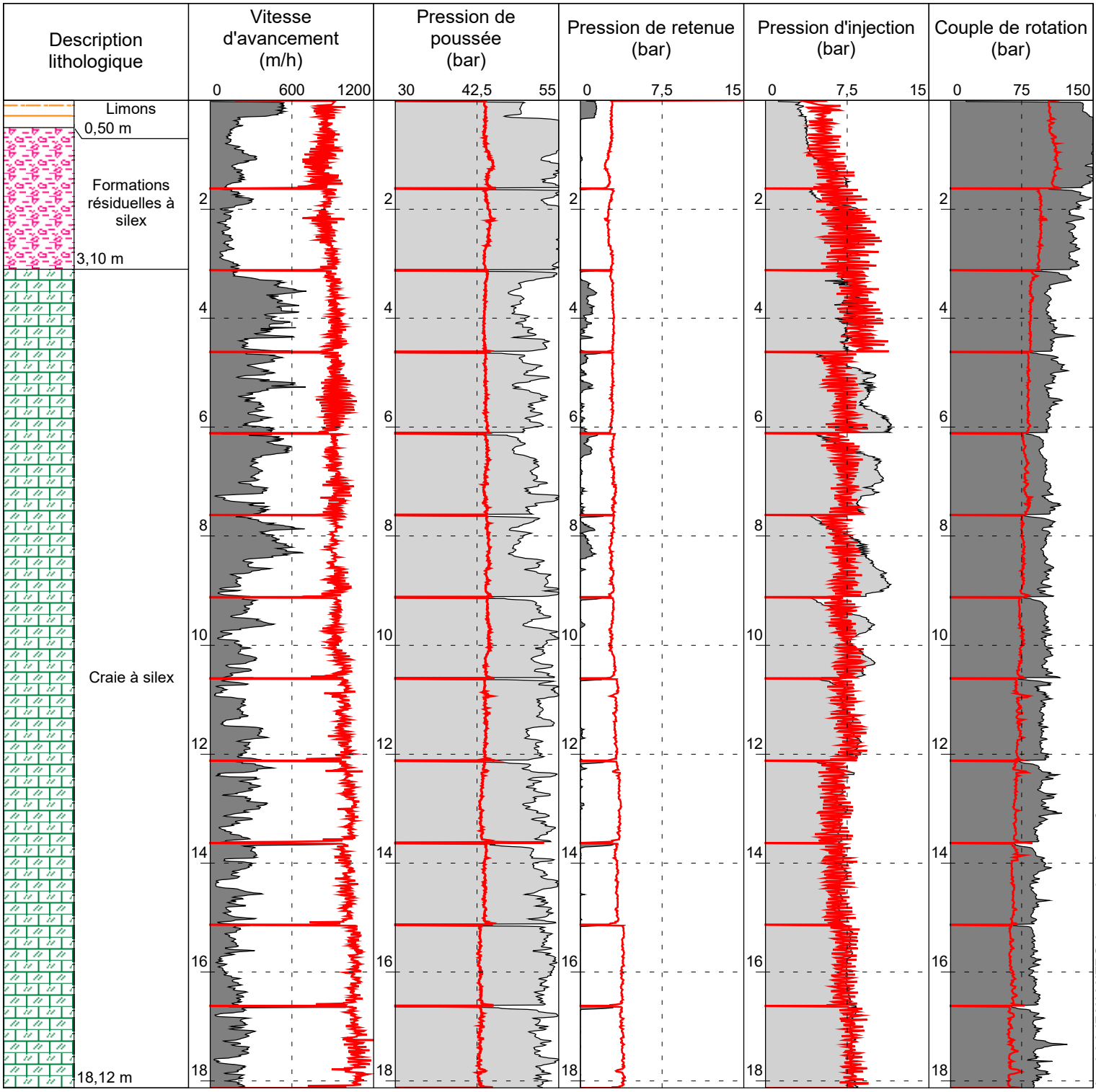

Logiciel JEAN LUTZ S.A - www.jeanlutzsa.fr

explor-e
Solutions risques naturels, hydrogéologie et environnement

Contrat 76308-08

SCI Gonneville - ICS65&74

Date début	: **29/04/2022**	Cote NGF	: **0**	Profondeur	: **0,00 - 19,56 m**
Heure début	: **08:59**	Machine	:	Méthodologie	: **Tricône**
Heure fin	: **09:29**	Angle	:	Diamétre	: **114 mm**

1/100

Forage : 12

EXGTE 3.20/LB2EPF584FR

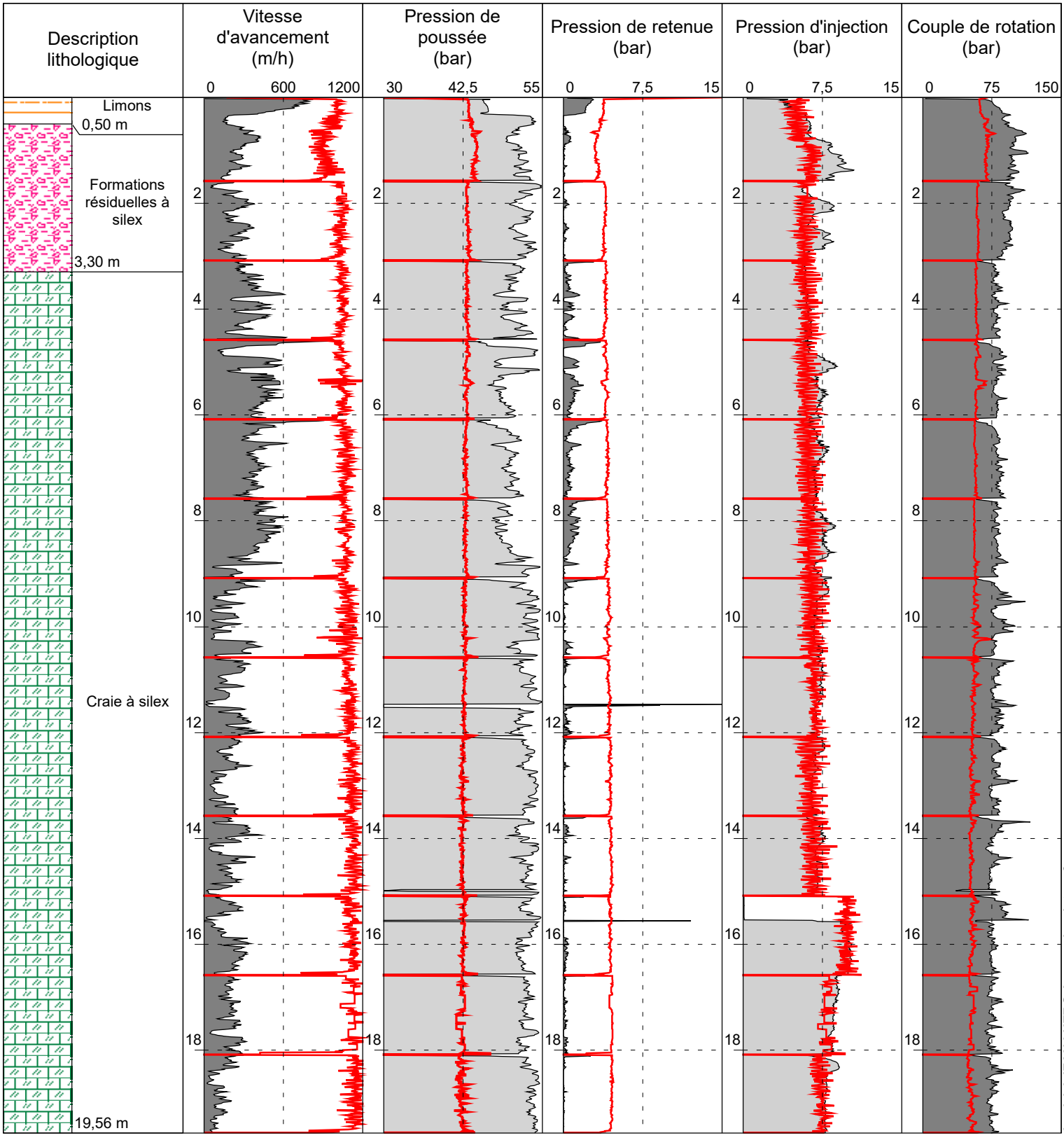

Logiciel JEAN LUTZ S.A - www.jeanlutzsa.fr

explor-e
Solutions risques naturels, hydrogéologie et environnement

Contrat 76308-08

SCI Gonneville - ICS65&74

Date début	: **29/04/2022**	Cote NGF	: **0**	Profondeur	: **0,00 - 18,13 m**
Heure début	: **09:38**	Machine	:	Méthodologie	: **Tricône**
Heure fin	: **10:07**	Angle	:	Diamétre	: **114 mm**

1/100

Forage : 13

EXGTE 3.20/LB2EPF584FR

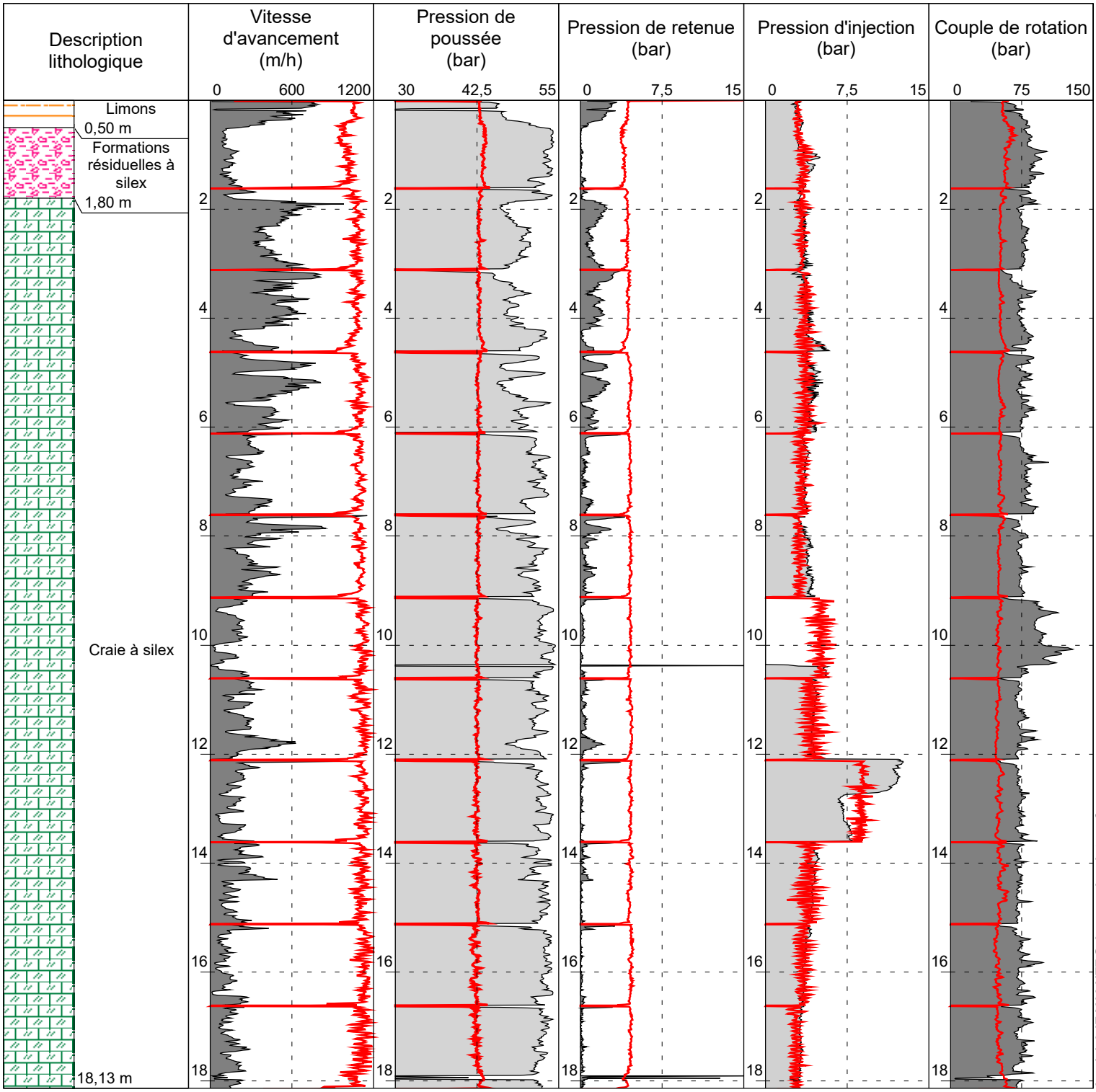

Logiciel JEAN LUTZ S.A - www.jeanlutzsa.fr

Annexe 2

Proposition d'aménagement des périmètres de sécurité des ICS65&74

explor-e
Solutions risques naturels, hydrogéologie et environnement

Archive associée : AS-C

explor-e - contact@explor-e.fr - Tél : 02 35 95 14 85

Indice n° 76308-065 MAJ le 01/09/2024 Edition du : 20/12/2024

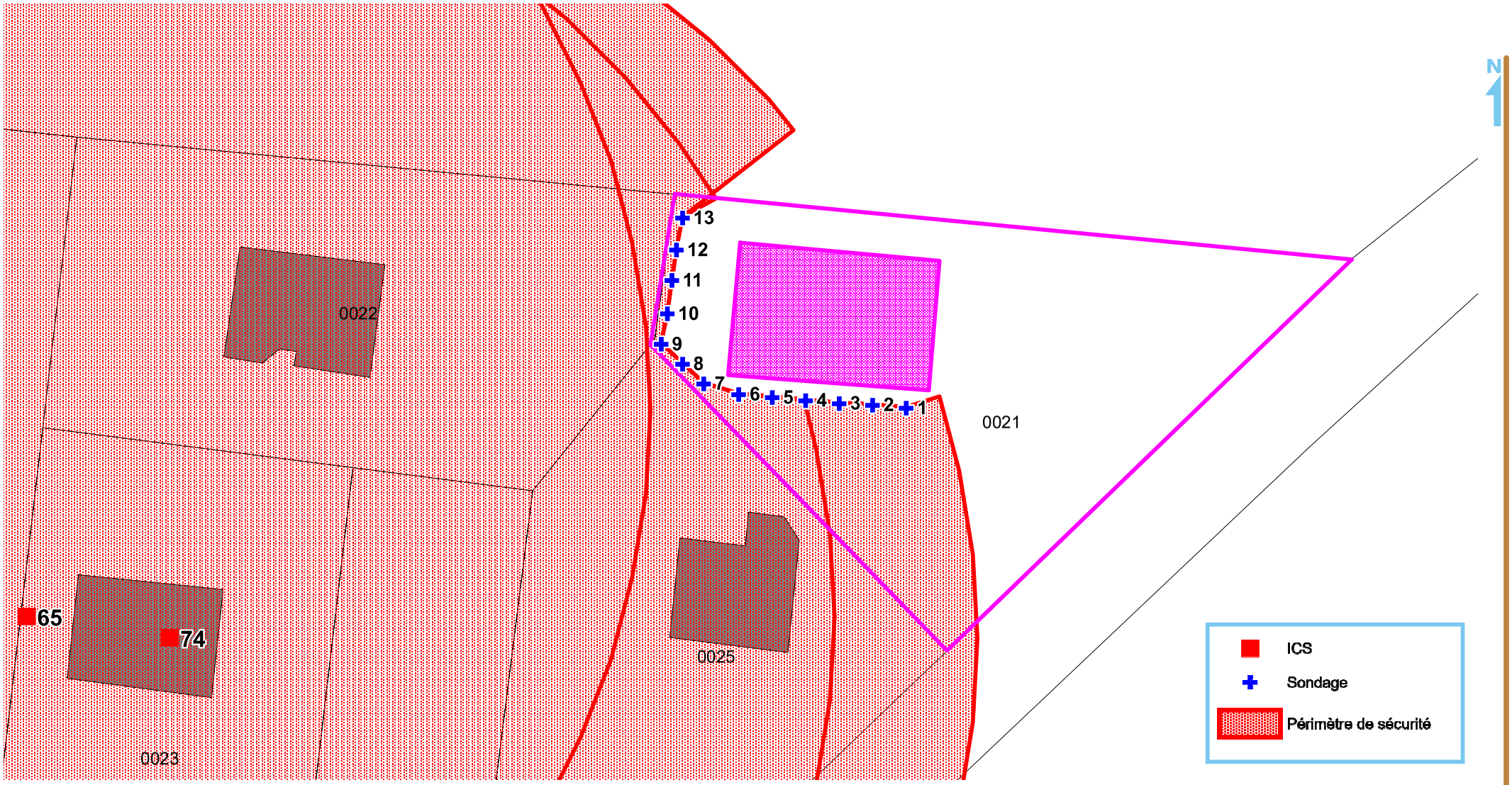

Échelle : 1/400

Proposition d'aménagement des périmètres de sécurité des ICS65&74

Indice n° : 76308-066

Indice recensé en archive(s) - non visible sur le terrain

Localisation

Département : 76 - Seine-Maritime

Commune : Gonneville-sur-Scie

Repères locaux

Hameau/Lieu-dit :

Autre (route, chemin...) :

Coordonnées

Système : *RFG93-CC50*

Orig. report carto : *Cadastre Napo non corrigé*

x : *1 562 262*

y : *9 174 202*

Précision :

Type de Report : *Ponctuel*

Contexte

Geomorphologique : *Plateau*

Altitude de la nappe : 90 m

Source : Atlas BRGM 2012 - ME

Source(s) de l'information

Enrichissement du RICS initial :Alise / - / août 2009

Archives (Cf. fiche(s) détaillée(s) page(s) suivante(s))

Départementales || Réf.: 8S198 | Section: B | Parcelle: 357 | || Date: 30/09/1929 |
Communales anciennes || Section: B | Parcelle: 357 | || Date: 25/09/1929 |

Témoignages

Photo aérienne

Terrain

- ☐ Effondrement
- ☐ Affaissement-dépression
- ☐ Zone remblayée
- ☐ Puits
- ☐ Entrée à flanc de coteaux (cavage)
- ☐ Arbre isolé
- ☐ Autre :
- ☐ Aucun

Géométrie :

- ☐ Circulaire — Diamètre (m) # — Profondeur max (m) #
- ☐ Quelconque — Longueur min (m) # — Longueur max (m) #

Observations

Origine probable de l'indice

Type

- ☑ Carrière souterraine
- ☐ Carrière à ciel ouvert
- ☐ Carrière type inconnu
- ☐ Karstique (Naturel)
- ☐ Indéterminé
- ☐ Puits à eau

Matière extraite

- ☑ Marne
- ☐ Pierre de taille
- ☐ Cailloux
- ☐ Argile
- ☐ Sable

Commentaires

Indice 76308-066 / Détail document d'archives anciennes

Origine du document

Archives communales

Cote :

Elements extraits

Date du document : 25/09/1929
Type ouvrage : marnière sout.
Déclarant : CANU André
Locataire ou fermier :
Propriétaire : CANU André

Elements de localisation

Plan de localisation : OUI *Echelle :*
Lieu-dit :
Cadastre de référence : Napoléonien
Référence parcellaire : *Section :* B *Parcelle :* 357
Autre information :
Observations : Déclaration d'ouverture de carrière souterraine de marne // Objectif 60m3 // Parcelle en labour de 64a 15ca // Puits clayonné jusqu'à la marne / Galerie dirigée vers le sud puis bifurque à droite et à gauche// Exploitation par M. LEVREUX

Elements de dimensionnement déclarés

Plan d'extension : *Echelle :*
Caractéristiques puits : *Profondeur* 15m */ Diamètre* */ Maçonné*
Volume exploité :
Nombre d'étage(s) :
Chambres(s) :
Observations :

Indice 76308-066 / Détail document d'archives anciennes

Origine du document

Archives départementales

Cote : 8S198

Elements extraits

Date du document : 30/09/1929
Type ouvrage : Carrière
Déclarant : CANU André
Locataire ou fermier :
Propriétaire :

Elements de localisation

Plan de localisation : *Echelle :*
Lieu-dit :
Cadastre de référence : Napoléonien
Référence parcellaire : *Section :* B *Parcelle :* 357
Autre information :
Observations : Déclarations d'ouverture de carrières - Registres d'enregistrement // Numéro d'ordre : 5903

Elements de dimensionnement déclarés

Plan d'extension : *Echelle :*
Caractéristiques puits : *Profondeur* */ Diamètre* */ Maçonné*
Volume exploité :
Nombre d'étage(s) :
Chambres(s) :
Observations :

Demande d'ouverture de carrière à marne formulée par Mr Canu André 25 Septembre 1929.

Gonneville-s.-Scie le 25 septembre 1929

Monsieur le Maire

Le soussigné Canu André, cultivateur, demeurant à Gonneville sur Scie, hameau de Carcuit a l'honneur de vous déclarer qu'il vient de faire ouvrir une carrière à marne avec puits et galeries souterraines pour y extraire environ 60 m³ de marne nécessaires à l'amendement de sa terre en labours qu'il exploite située sur le territoire de la commune de Gonneville-sur-Scie cadastrée sous le N: 357 Section B d'une contenance de 64 ares 15 ca et lui appartenant. L'orifice du puits se trouve à 15 m du N: 356 appartenant à Mr. Petit Maximin et à 10 m du N: 358 appartenant à Mr Piquet Léon. Le puits de cette marnière a une profondeur de 15 m et traverse les couches de terrain suivantes: Terre végétale argile, tuf, et gros cailloux = 8 m et 7 m de marne. Il est clayonné jusque dans la marne. La galerie de cette marnière se dirige au sud avec une portée de 3 m, puis elle bifurque à droite et à gauche. Le sieur Lecreux, marneur à Heugleville sur Scie est chargé de cette exploitation et extraction de marne.

Il vous prie d'agréer, Monsieur le Maire, ses respectueuses salutations

Canu

Voir plan d'autre part.

Plan des lieux

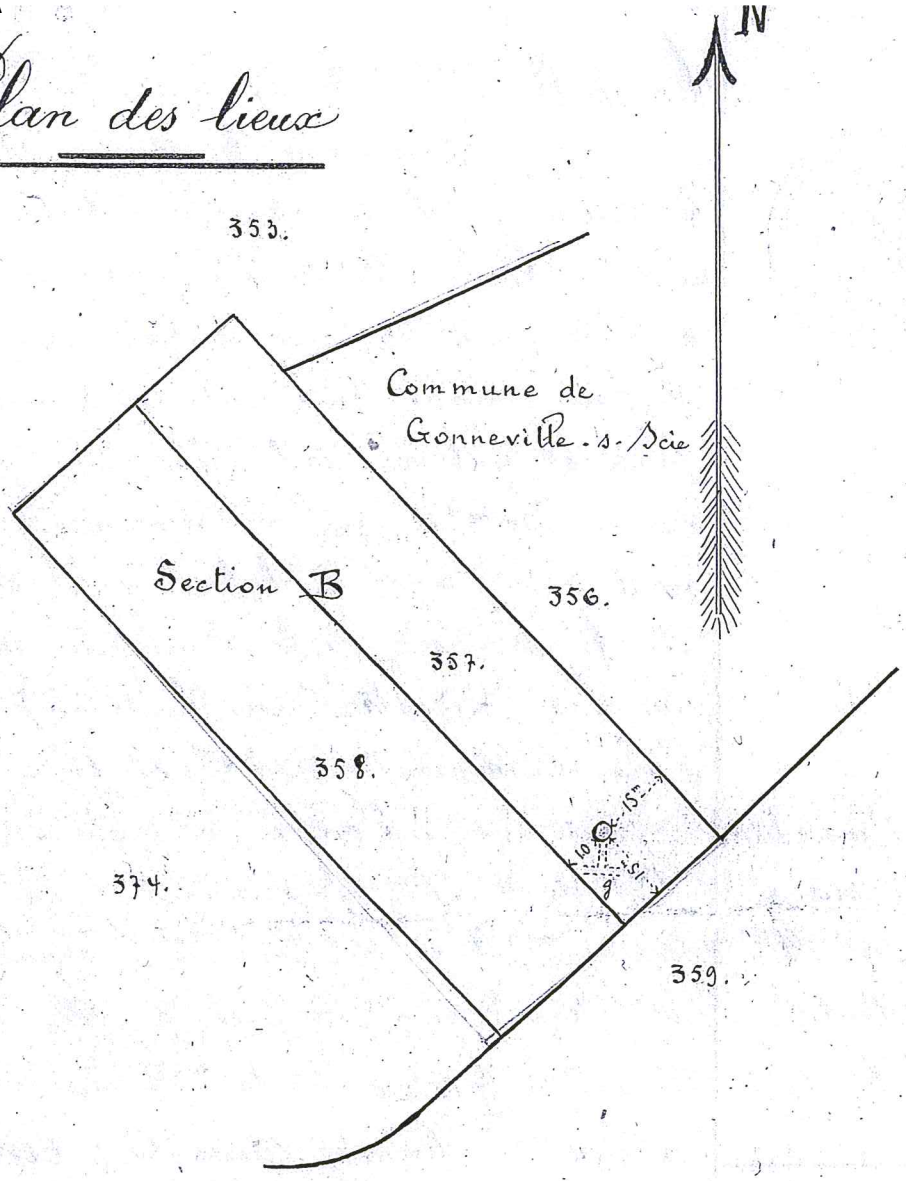

- Légende -

O... orifice

g.... galerie

profondeur du puits : 15m.

Sion B - N° 357

Présenté par l'exploitant
Gonneville-s-Scie le 25 Septembre 1929.

Vu
Gonneville-s-Scie le 25 Septembre 1929
le Maire :

N° d'ordre	NOM ET PRÉNOMS du déclarant.	COMMUNE où a lieu l'exploitation de la carrière.	SECTION cadastrale.	NUMÉROS du cadastre.	DATE DE LA COMMUNICATION à la Préfecture.	DATE DE LA COMMUNICATION au service des Mines.
5894	Leclercq Max	Engouville-au-Mer	B	176	31-8-29	2 sept 29
5895	Lebas Georges	Betteville	"	"	-d-	-d-
5896	Colin Marcel	N.D. de Gravenchon	"	21-22-23	5-9-29	5-9-29
5897	Vanhoutte Achille	Lotes	B	52	6-9-29	6-9-29
5898	Lecuille Narcisse	Blosseville-s/-Mer	B	116	10-9-29	10-9-29
5899	Lionnet	St Etienne Rouvray	"	"	10-9-29	10-9-29
5899	Lionnet Jean	Quincerville	A	15	14-9-29	14-9-29
5900	Duquesne A. (Voyer d'Argenson)	Oissel	C	406-07-08	26-9-29	28-9-29
5901	Bouchon Henri	Criquebeuf-s/-Seine	A 50	396 B 13	23-9-29	d°
5902	Capelain Albert	Oissel (Chez de Mr Delamare)	"	"	26-9-29	d°
5903	Cagnet André	Gonneville-s/-Mer	B	357	30-9-29	30-9-29
5904	Pillard Emile	St Jouin-s/-Mer	A	9	d°	d°
5905	Vve Miller née Lemaire	Bonneville	F	284	d°	d°
5906	Marechal Evariste	Montreuil-en-Caux	B	314	1-10-29	2-10-29
5907	Doublet Lucien	Le Vieux Rouen	A	65	d°	d°
5908	Berey Achille	Bracquetuit	B	13	9-10-29	16-10-29
5909	Leroy Pierre	La Frenaye	B	396-397	12-10-29	d°
5910	Manpain Adrien	Canville-la-Rose	B	8	d°	d°
5911	Bernard Emile	Beaumont	A	111	11-10-29	d°
5912	Croch Edmond	Cottevrard	C	62	23-10-29	23-10-29
5913	Lefrançois Noël (Entrepris de St Ouen-de-Thouberville)	Pavilly	B	511-514	26-10-29	26-10-29
5914	Dolbec Jean	Lunery	C	13-14	29-10-29	29-10-29
5915	Blanchet et Turgis	Bosc-Geffroy	B	18	5-11-29	5-11-29
5916	Fontaine Alfred et Fernand Gustave	Offranville	B	65	6-11-29	7-11-29
5917	Arondel Arsène	Bracquetuit	A	27	7-11-29	8-11-29
5918	Marquet Alexandre	Mirville	B	61	29-10-29	12-11-29
5919	Dantan Emile	St Ouen-de-Brigué (Exploité par M. Gaudey)	B	62	13-10-29	14-11-29
5920	Cacheux Henri	Gonneville-s/-Mer	B	171	7-11-29	d°
5921	Delestre Valentin	Brunville	A	161-162	16-11-29	16-11-29
5922	Vve Delaunay	St Thomas-de-Bosc (au dit Commune)	"	"	16-11-29	18-11-29
5923	Duchemin Bernard	Bosc-le-Hard	D	74	21-11-29	23-11-29
5924	Delaporte	Auzouville	C	61	19-11-29	d°
5925	Huré André	Auzouville-Auberbosc	A	64 et 384	8-11-29	25-11-29
5926	Varin Julien	Torp-Mesnil (Vendeuvre)	"	38	16-11-29	d°
5927	Abrahamowicz Henri	Thil-Manneville	B	206	20-11-29	d°
5928	Philippe Alexandre	Grigneuseville	B (2 déclarations)	176	19-11-29	22-11-29

N° d'ordre	NOM ET PRÉNOMS du déclarant.	COMMUNE où a lieu l'exploitation de la carrière.	SECTION cadastrale.	NUMÉROS du cadastre.	DATE DE LA COMMUNICATION à la Préfecture.	DATE DE LA COMMUNICATION au service des Mines.
5929	Dubosc Achille	St Aubin-sur-Mer	B	438	23-11-29	30-11-29
5930	Delalondre Benoit	Les Loges	A	249	28-11-29	30-11-29
5931	Fernand Emile	St Mards	B	59	30-11-29	4-12-29
5932	Mme Lemire	Hébecrevon	A	93	24-11-29	3-12-29
5933	Lebourg Narcisse	Manéhouville	B	61	1-12-29	3-12-29
5934	Lemercier Joseph	Gonzeville	A	324	11-12-1929	11-12-1929
5935	id	id	A	328	11-12-1929	11-12-1929
5936	Lebret Henri-Emile	Oissel, 17 rue d'Alsace	prend la succession de Mme Vve Lebret née Coudray	22-12-29	23-12-29	
5937	Malivin Rémi	Grigneuseville	B	28 p	22-11-29	23-12-29
5938	Cochemans Auguste	Bretteville (remis en cabinet)		8-12-29	16-12-29	
5939	Duruel Léon	Canville-la-Rose	A	640	15-12-29	d°
5940	Guilbert Joseph	Bracquetuit	C	179	9-12-29	d°
5941	Lamy, Eudoxe	Angerville	B	17	17-12-29	17-12-29
5942	Motte, Paul	Angerville	D	61	d°	d°
5943	Decaens, Gabriel	Vassonville	A	49	d°	d°
5944	Dumesnil, Abel	Grigneuseville	A	109	17-12-29	19-12-29
5945	Auvré, Pierre	Offranville	D	53	24-12-29	24-12-29
5946	Beaussignol, Alexandre	Canville-la-Rose	B	265	"	"
5947	Alexandre, Joseph	Canville-la-Rose	B	161	25-12-29	25-12-29
5948	Haubert, Prudence	Bosc-Bérenger	A	17	"	"
5949	Yzzan	Berneville-sur-Mer	B	234	"	"
5950	Delaville, André	Ambrumesnil	A	20	30-12-29	30-12-29
5951	Lemonnier, Léon	Bréauté	A	29	"	"
5952	Mannevillette, Jean	Hautot-s/-Mer	A	254	31-12-29	31-12-29
5953	Delabarre, Raymond	Freneuse-la-Rose	B	218	"	"
5954	Leroux, Irénée	Sainte-Austreberthe	A	"	3-1-30	3-1-30
5955	Lemarchand, Jules	Lammerville	B	10	"	"
5956	Liberge, François	Manéglise-ville	A	205	23-1-30	23-1-30
5957	Follet, Henri	Houdetot	A	110	7-1-30	7-1-30
5958	Delaunay, Cyprien	Offranville	B	20	7-1-30	7-1-30
5959	Godard, Gaston	Bouville-la-Raignarde	A	330	7-1-30	7-1-30
5960	Leclerc, Robert	Sainte-Austreberthe	A	334	7-1-30	7-1-30
5961	Bunel, Maurice	id	A	328	7-1-30	7-1-30
5962	Dumesnil, Hippolyte	La Haussaye-Blanche	B	141	7-1-30	7-1-30
5963	Barbray, Charles	Bennetot	A	98	"	"
5964	Haulecoeur, Jules	Cottevrard	A	125	10-1-30	10-1-30

Archive associée : AD-A
explor-e - contact@explor-e.fr - Tél : 02 35 95 14 85 Indice n° 76308-066 MAJ le 01/09/2024 Editon du : 20/12/2024 Page 5 / 5

Indice n° : 76308-067

Indice recensé en archive(s) - non visible sur le terrain

Localisation

Département : 76 - Seine-Maritime

Commune : Gonneville-sur-Scie

Repères locaux

Hameau/Lieu-dit :

Autre (route, chemin...) :

Coordonnées

Système :

Orig. report carto : *Cadastre Napo non corrigé*

x :

y :

Précision :

Type de Report : *Linéaire*

Contexte

Geomorphologique : *Plateau*

Altitude de la nappe : 90 m

Source : Atlas BRGM 2012 - ME

Source(s) de l'information

Enrichissement du RICS initial :Alise / - / août 2009

Archives (Cf. fiche(s) détaillée(s) page(s) suivante(s))

Départementales || Réf.: 8S198 | Section: B | Parcelle: 171 | || Date: 14/11/1929 |
Communales anciennes || Section: B | Parcelle: 171 | || Date: 07/11/1929 |

Témoignages

Photo aérienne

Terrain

- ☐ Effondrement
- ☐ Affaissement-dépression
- ☐ Zone remblayée
- ☐ Puits
- ☐ Entrée à flanc de coteaux (cavage)
- ☐ Arbre isolé
- ☐ Autre :
- ☐ Aucun

Géométrie :

- ☐ Circulaire — Diamètre (m) # — Profondeur max (m) #
- ☐ Quelconque — Longueur min (m) # — Longueur max (m) #

Observations

Origine probable de l'indice

Type

- ☑ Carrière souterraine
- ☐ Carrière à ciel ouvert
- ☐ Carrière type inconnu
- ☐ Karstique (Naturel)
- ☐ Indéterminé
- ☐ Puits à eau

Matière extraite

- ☑ Marne
- ☐ Pierre de taille
- ☐ Cailloux
- ☐ Argile
- ☐ Sable

Commentaires

Alise : Imprécision géographique, conservation d'une ligne de 30m de longueur
Explor-e 2024 : au regard des informations portées sur le croquis retrouvé dans les archives communales, document à rattacher à l'ICS090 (donné uniquement "pour mémoire" sans définition de périmètre de sécurité). Compte tenu du manque de précision du croquis il convient de maintenir l'ICS067 de type linéaire pour la représentation de cet indice

Indice 76308-067 / Détail document d'archives anciennes

Origine du document

Archives communales

Cote :

Elements extraits

Date du document : 07/11/1929
Type ouvrage : marnière sout.
Déclarant : CACHEUX Henri
Locataire ou fermier :
Propriétaire : CACHEUX Henri

Elements de localisation

Plan de localisation : OUI *Echelle :*
Lieu-dit :
Cadastre de référence : Napoléonien
Référence parcellaire : *Section :* B *Parcelle :* 171
Autre information :
Observations : Déclaration d'ouverture de carrière souterraine de marne // Objectif 200m3 // Parcelle en labour de 1ha 33a // Puits clayonné jusqu'à la marne / Galeries dirigées vers l'est et l'ouest// Exploitation par M. LEVREUX

Elements de dimensionnement déclarés

Plan d'extension : *Echelle :*
Caractéristiques puits : *Profondeur* 13m */ Diamètre* */ Maçonné*
Volume exploité :
Nombre d'étage(s) :
Chambres(s) :
Observations :

Indice 76308-067 / Détail document d'archives anciennes

Origine du document

Archives départementales

Cote : 8S198

Elements extraits

Date du document : 14/11/1929
Type ouvrage : Carrière
Déclarant : CACHEUX Henri
Locataire ou fermier :
Propriétaire :

Elements de localisation

Plan de localisation : *Echelle :*
Lieu-dit :
Cadastre de référence : Napoléonien
Référence parcellaire : *Section :* B *Parcelle :* 171
Autre information :
Observations : Déclarations d'ouverture de carrières - Registres d'enregistrement // Numéro d'ordre : 5920

Elements de dimensionnement déclarés

Plan d'extension : *Echelle :*
Caractéristiques puits : *Profondeur* */ Diamètre* */ Maçonné*
Volume exploité :
Nombre d'étage(s) :
Chambres(s) :
Observations :

LF 00020

Gonneville s/Lie le 7 novembre 1929

Monsieur le Maire.

Le soussigné Cacheux Henri, cultivateur demeurant à Gonneville-s-Lie, hameau de Cacuit a l'honneur de vous déclarer qu'il vient de faire ouvrir une carrière à marne avec puits et galeries souterraines, pour y extraire environ 200 m³ de marne, nécessaires à l'amendement de ses terres en labour qu'il exploite, situées sur le territoire de la commune de Gonneville s/Lie cadastrée sous le N° 171 section B. d'une contenance de 1ha 33 ares et lui appartenant. L'orifice du puits se trouve à 60m du chemin de Gonneville s/Lie au Parc, à 30m du N° 81 appartenant à M. de Raimbouville et à 40m du N° 167 appartenant à M. Demeules. Le puits de cette manière à une profondeur de 13 mètres et traverse les couches de terrain suivants. Terre végétale argile, tuf et gros cailloux 7m et 6 mètres de marne. Il est clayonné jusqu'à la marne. Les galeries de cette manière se dirigent à l'est et à l'ouest. Le sieur Levoeux marneur à Hengleville-s-Lie est chargé

de cette extraction de marne.

Il vous prie d'agréer, Monsieur le Maire
ses respectueuses salutations.

Cacheux

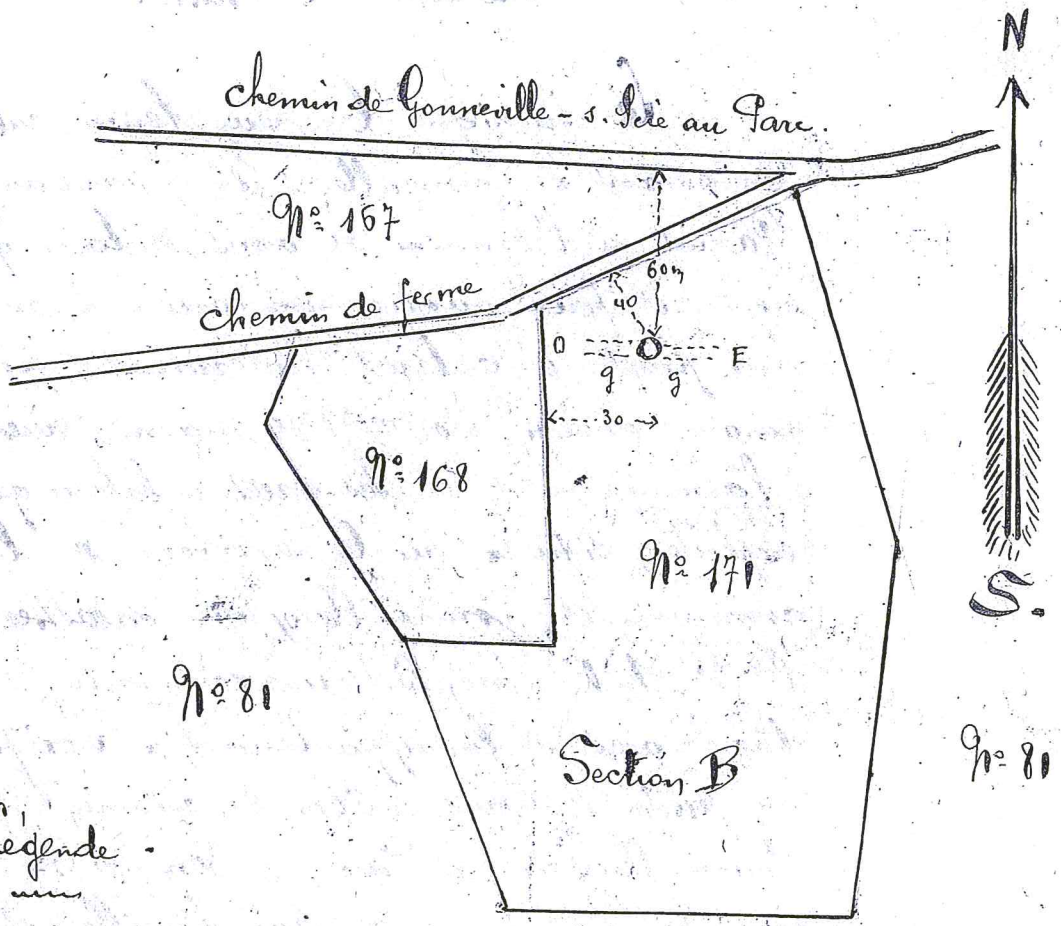

Légende -

O - orifice
g - galerie
profondeur du puits - 13 m.
S.B - N° 171

Présenté par l'exploitant.
Gonneville-s.-Scie le huit
novembre 1929.

Cacheux

Vu
Gonneville-s.-Scie le
9 novembre 1929.
Le Maire :

MAIRIE DE GONNEVILLE-SUR-SCIE (SEINE-INFÉRIEURE)

N° d'ordre	NOM ET PRÉNOMS du déclarant.	COMMUNE où a lieu l'exploitation de la carrière.	SECTION cadastrale.	NUMÉROS du cadastre.	DATE DE LA COMMUNICATION à la Préfecture.	DATE DE LA COMMUNICATION au service des Mines.
5894	Leclercq Max	Engouville-sur-Mer	B	176	31-8-29	2 sept 29
5895	Lebas Georges	Betteville	"	"	-d-	-d-
5896	Colin Marcel	N.D. de Gravenchon	"	21-28-23	5-9-29	5-9-29
5897	Vanhoutte Achille	Lotes	B	52	6-9-29	6-9-29
5898	Doucet Narcisse	Blosville-sur-Mer	B	116	10-9-29	10-9-29
5899	Lionnet	St Etienne-Renneville	"	"	10-9-29	10-9-29
5899	Lefranc Jean	Quincerville	A	15	14-9-29	14-9-29
5900	Duquesne A.	Oissel	C	406-07-08	26-9-29	28-9-29
5901	Bouchon Henri	Criquebeuf-sur-Seine	A 50	396 B 13	23-9-29	d°
5902	Capelain Albert	Oissel (Chaîne de Culmont)	"	"	26-9-29	d°
5903	Cagnon André	Gonneville-sur-Mer	B	357	30-9-29	30-9-29
5904	Vilard Emile	St Jouin-sur-Mer	A	9	d°	d°
5905	Vve Miller née Lemarié	Bonneville	F	284	d°	d°
5906	Marchal Evariste	Montreuil-en-Caux	B	314	1-10-29	2-10-29
5907	Doublet Lucien	Le Val-Riou	A	65	d°	d°
5908	Berry Achille	Bracquetuit	B	13	9-10-29	16-10-29
5909	Leroy Pierre	La Frenaye	B	396-397	12-10-29	d°
5910	Manpain Adrien	Canville-la-Rue 2e Section	B	8	d°	d°
5911	Bernard Emile	Beaumont	A	111	15-10-29	d°
5912	Croch Edmond	Cottévrard	C	62	23-10-29	23-10-29
5913	Lefrançois Noël	Paluel	B	511-514	26-10-29	26-10-29
5914	Dolbec Jean	Lunery	C	13-14	29-10-29	29-10-29
5915	Fontaine Alfred et Tesnard Gustave	Bec-Hellouin	B	18	5-11-29	5-11-29
5916	Roque Joseph	Offranville	B	65	6-11-29	7-11-29
5917	Arnode Arsène	Bracquetuit	A	27	7-11-29	8-11-29
5918	Marquet Alexandre	Mirville	B	61	29-10-29	12-11-29
5919	Dantan Emile	St Ouen-de-Breuil (exploité par M. Gaudey)	B	62	13-10-29	14-11-29
5920	Cacheux Henri	Gonneville-sur-Mer	B	171	7-11-29	d°
5921	Delestre Valentin	Brunville	A	161-162	16-11-29	16-11-29
5922	Vve Delaunay	St Thomas-de-Bonneval	"	"	16-11-29	18-11-29
5923	Duchemin Bernard	Bec-de-Mortagne	D	74	21-11-29	23-11-29
5924	Delaporte	Auzouville	C	61	19-11-29	d°
5925	Huré André	Auzouville-Auberbosc	A	64 et 384	8-11-29	25-11-29
5926	Varin Julien	Torp-Mesnil	"	"	38	16-11-29
5927	Abrahamowicz Henri	Thil-Manneville	B	206	20-11-29	d°
5928	Philippe Alexandre	Grigneuseville	B	176	19-11-29	22-11-29

N° d'ordre	NOM ET PRÉNOMS du déclarant.	COMMUNE où a lieu l'exploitation de la carrière.	SECTION cadastrale.	NUMÉROS du cadastre.	DATE DE LA COMMUNICATION à la Préfecture.	DATE DE LA COMMUNICATION au service des Mines.
5929	Dubosc Achille	St Aubin-sur-Mer	B	438	23-11-29	30-11-29
5930	Delalondre Benoit	Les Loges	A	249	28-11-29	30-11-29
5931	Ternaud Emile	St Maclou	B	59	30-11-29	4-12-29
5932	Mme Lemire	Hébecrevon	A	93	24-11-29	3-12-29
5933	Lebourg Narcisse	Manéhouville	B	61	1-12-29	3-12-29
5934	Lemercier Joseph	Gonzeville	A	324	11-12-1929	11-12-1929
5935	id	id	A	328	11-12-1929	11-12-1929
5936	Lebret Henri-Emile	Oissel, 17 rue d'Alsace	prend la succession de Mme Vve Lebret née Coudray	22-12-29	23-12-29	
5937	Malivin Rémi	Grigneuseville	B	28 p	22-11-29	23-12-29
5938	Cochemans Auguste	Bretteville	(remis en exploitation)	8-12-29	16-12-29	
5939	Duruel Léon	Canville-la-Rue 2e Section	A	640	15-12-29	d°
5940	Guilbert Joseph	Bracquetuit	C	179	9-12-29	d°
5941	Lamy, Eudoxe	Angerville	B	17	17-12-29	17-12-29
5942	Motte, Paul	Angerville	D	61	d°	d°
5943	Decaens, Gabriel	Vassonville	A	49	d°	d°
5944	Dumesnil, Abel	Grigneuseville	A	109	17-12-29	19-12-29
5945	Auvré, Pierre	Offranville	D	53	24-12-29	24-12-29
5946	Beaussignol, Alexandre	Canville-la-Rue Sect de Fer	B	265	"	"
5947	Alexandre, Joseph	Canville-la-Rue	B	161	25-12-29	25-12-29
5948	Haubert, Prudence	Bosc-Bérenger	A	17	"	"
5949	Yzan	Berneville-sur-Mer	B	234	"	"
5950	Dehaulle, André	Ambrumesnil	A	20	30-12-29	30-12-29
5951	Amouretti, Léon	Betteville	A	29	"	"
5952	Mannevillette, Jean	Hautot-sur-Mer	A	254	31-12-29	31-12-29
5953	Delabarre, Raymond	Trémauville	B	218	"	"
5954	Giroux, Irénée	Sainte-Gertrude	A	"	3-1-30	3-1-30
5955	Emanchard, Jules	Emanville	B	10	"	"
5956	Liberge, François	Manéglise-ville	A	205	23-1-30	23-1-30
5957	Follet, Henri	Houdetot	A	110	7-1-30	7-1-30
5958	Delaunay, Cyprien	Offranville	B	20	7-1-30	7-1-30
5959	Godard, Gaston	Bailleul-la-Vallée	A	330	7-1-30	7-1-30
5960	Leclerc, Robert	Sainte-Gertrude	A	334	7-1-30	7-1-30
5961	Bunel, Maurice	id	A	328	7-1-30	7-1-30
5962	Dumesnil, Hippolyte	La Haussaye-Blanche	B	141	7-1-30	7-1-30
5963	Barbray, Charles	Bennetot	A	98	"	"
5964	Haulecoeur, Jules	Cottévrard	A	125	10-1-30	10-1-30

explor-e - contact@explor-e.fr - Tél : 02 35 95 14 85 Indice n° 76308-067 MAJ le 01/09/2024 Editon du : 20/12/2024 Page 5 / 5
Archive associée : AD-A

Indice n° : 76308-068

Localisation

Département : 76 - Seine-Maritime

Commune : Gonneville-sur-Scie

Repères locaux

Hameau/Lieu-dit :

Autre (route, chemin...) :

Coordonnées

Système :

Orig. report carto :

x :

y :

Précision :

Type de Report : *Non reporté*

Contexte

Geomorphologique : *Plateau*

Altitude de la nappe : 80 m

Source : Atlas BRGM 2012 - ME

Source(s) de l'information

Modification du RICS initial :Alise / - / août 2009

Archives (Cf. fiche(s) détaillée(s) page(s) suivante(s))

Départementales || Réf.: 8S198 | Section: A | Parcelle: 221 | || Date: 08/05/1931 |
Communales anciennes || Section: A | Parcelle: 221 | || Date: 25/04/1931 |

Témoignages

Photo aérienne

Terrain

- ☐ Effondrement
- ☐ Affaissement-dépression
- ☐ Zone remblayée
- ☐ Puits
- ☐ Entrée à flanc de coteaux (cavage)
- ☐ Arbre isolé
- ☐ Autre :
- ☐ Aucun

Géométrie :

- ☐ Circulaire — Diamètre (m) # — Profondeur max (m) #
- ☐ Quelconque — Longueur min (m) # — Longueur max (m) #

Observations

Origine probable de l'indice

Type

- ☑ Carrière souterraine
- ☐ Carrière à ciel ouvert
- ☐ Carrière type inconnu
- ☐ Karstique (Naturel)
- ☐ Indéterminé
- ☐ Puits à eau

Matière extraite

- ☑ Marne
- ☐ Pierre de taille
- ☐ Cailloux
- ☐ Argile
- ☐ Sable

Commentaires

Alise : Grande imprécision géographique, parcelle déclarative différente de celle du cadastre, conservation d'une zone de 40m sur 100m
Explor-e 2024 : Attention - du fait des remembrements, cette parcelle est maintenant située sur la commune de Criquetot-sur-Longueville - on se référera à l'ICS 76197-088

Indice 76308-068 / Détail document d'archives anciennes

Origine du document

Archives communales

Cote :

Elements extraits

Date du document : 25/04/1931
Type ouvrage : marnière sout.
Déclarant : LARCHEVEQUE Florentin
Locataire ou fermier :
Propriétaire : LARCHEVEQUE Florentin

Elements de localisation

Plan de localisation : OUI *Echelle :*
Lieu-dit :
Cadastre de référence : Napoléonien
Référence parcellaire : *Section :* A *Parcelle :* 221
Autre information :
Observations : Déclaration d'ouverture de carrière souterraine de marne // Objectif 100m3 // Parcelle en labour de 3ha 55a 50ca // Puits clayonné jusqu'à la marne / Galeries dirigées vers le sud-est // Exploitation par M. LOUVEL

Elements de dimensionnement déclarés

Plan d'extension : *Echelle :*
Caractéristiques puits : *Profondeur* 23m */ Diamètre* */ Maçonné*
Volume exploité :
Nombre d'étage(s) :
Chambres(s) :
Observations :

Indice 76308-068 / Détail document d'archives anciennes

Origine du document

Archives départementales

Cote : 8S198

Elements extraits

Date du document : 08/05/1931
Type ouvrage : Carrière
Déclarant : LARCHEVEQUE Florentin
Locataire ou fermier :
Propriétaire :

Elements de localisation

Plan de localisation : *Echelle :*
Lieu-dit :
Cadastre de référence : Napoléonien
Référence parcellaire : *Section :* A *Parcelle :* 221
Autre information :
Observations : Déclarations d'ouverture de carrières - Registres d'enregistrement // Numéro d'ordre : 6154

Elements de dimensionnement déclarés

Plan d'extension : *Echelle :*
Caractéristiques puits : *Profondeur* */ Diamètre* */ Maçonné*
Volume exploité :
Nombre d'étage(s) :
Chambres(s) :
Observations :

E-10965

Gonneville-s/-Sire le 25 Avril 1931

Monsieur le Maire,

Le soussigné, Larchevêque Florentin, cultivateur demeurant à Gonneville-s/-Sire, a l'honneur de vous déclarer qu'il vient de faire ouvrir une carrière à Marne avec puits et galerie souterraine pour y extraire environ cent m³ de Marne, nécessaire à l'amendement de ses terres en labour qu'il exploite, situées sur le territoire de la Commune de Gonneville-s/-Sire, cadastrée sous le n° 221 de la section A d'une contenance de 3 Ha 55 a 50 ca et lui appartenant. L'orifice du puits se trouve à 25 m d'un herbage appartenant à Mr Arson à Cruquetot-s/-Longueville, à 80 m du n° 223 appartenant à Mr Fontaine Ernest, à 225 m. du chemin de Gonneville à Cruquetot.

Le puits de cette Marnière a une profondeur de 23 m et traverse les couches de terrain suivantes : terre végétale, argile, tuf et pis cailloux 15 m et Marne 8 m. Il est clayonné jusque dans la Marne. La galerie de cette marnière se dirige au Sud-Est avec une porte de 1m,80.

Le sieur Louvel, marneur à Belmesnil est chargé de cette exploitation et extraction de Marne.

Il vous prie d'agréer, Monsieur le Maire ses respectueuses salutations.

Larchevêque

Plan au Verso

Demande d'ouverture de carrière à Marne formulée par Mr Larchevêque Florentin 25 avril 1931

Plan des Lieux

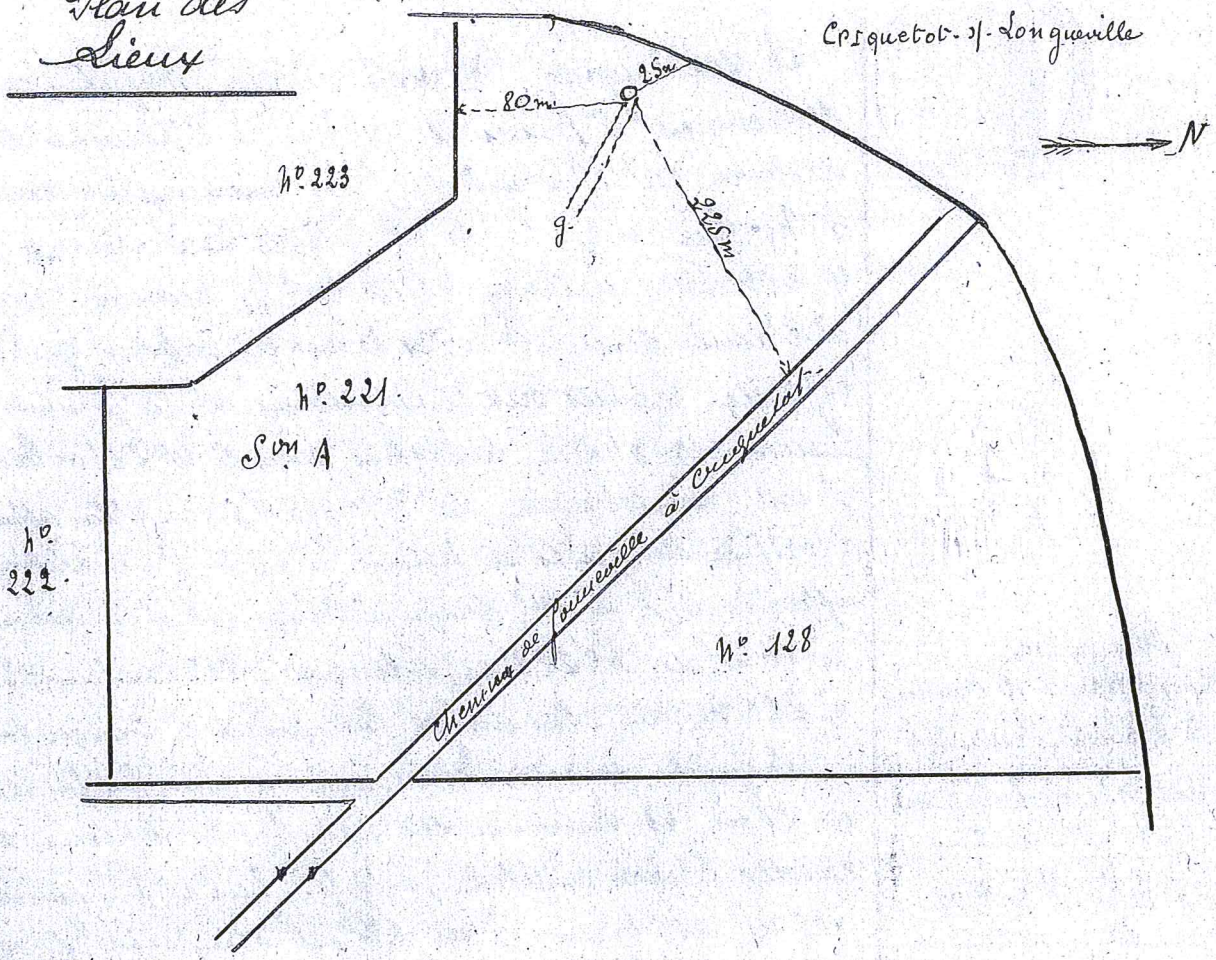

Légende

O - orifice du puits
g - galerie
profondeur du puits - 23m.
Section A - N°. 221.

Présenté par l'exploitant
Fourneville-s/-Dive le 25 Avril 1931

Vu.
Fourneville-s/-Dive
le 25 Avril 1931
le Maire

N° D'ORDRE	NOM ET PRÉNOMS DU DÉCLARANT.	COMMUNE OU A LIEU L'EXPLOITATION de la carrière.	SECTION cadastrale.	NUMÉROS DU CADASTRE.	DATE DE LA COMMUNICATION à la Préfecture.	DATE DE LA COMMUNICATION au service des Mines.
6103	Mme Vve Bottois	Gonfreville	D	75 78 79 80 5 - 82 - 83	5 - 2 - 1931	5 - 2 - 1931
6104	Lebreilly Louis	Rouelles	C	57		
6105	Duval Edouard	St	C	106		
6106	Martel Léon	Montivilliers	A	22		
6107	Godard Max	Le Havre	C	210		
6108	Canneban Albert	Rouelles Dieu	A	167		
6109	Mary Charles	Cottevrard	B	24		
6110	M. Achille Auguste	St Pierre en Port				
6111	M. Morel Charles	Bertheville St Ouen	A	136	4 - 2 - 1931	4 - 2 - 1931
6112	M. Mandel Marin	Saane St Just	C	21	12 - 2 - 1931	12 - 2 - 1931
6113	M. Bigne	Semerville + Decamps	A	174	11 2	2
6114	M. Lamare Alexis	Epretot	C	3 [illegible]	18 2 1931	20 2 1931
6120	M. Lorieul Charles	M. D de Graincheon	C	525		
6121	M. Lebel Hippolyte	Fondetdemare	C	71		
6122	M. Morel	Criquetot l'Esneval	A	223		
6123	M. Petit Leon	St Martin aux Arbres	C	142	5 2 31	
6124	M. Cornet Alfred	Montgeon	C	264 1/2		
6125	M. Dumais Louis	Gde Rue St Mard	C	3	5 2 31	
6126	M. Hotterville Emile	Hotterville + Mer	B	171		
6127	M. Lemaitre	Gonfleur	C	109	20 - 2 - 31	21 - 2 - 31
6128	M. Lemesle Gaston	Montigny	A	247	23 2 1931	2 - 3 - 1931
6129	Joffly Gaston	St Pierre en Port	B	341	25 - 2 - 31	3 3 1931
6130	Lecureux Jean	Passenville	A	96	28 2 31	3 3 1931
6131	Auger Robert	St Pierre en Port	B	341	24 2 31	3 3 1931
6132	Lacroix Charles	Montivilliers Montivilliers	a	289	2 3 31	3 3 1931
6133	Lemarchand Georges	St Leonard	A	1005	28 2 31	3 3 1931
6134	Lecharpentier Joseph	Lanmerville	C	178	24 - 2 - 31	4 - 3 - 1931
6135	Lecerf Emile	St Martin	C	33	4 - 3 - 31	4 - 3 - 31
6136	Lebreton H.	Lanmerville	A	88		
6137	Lecoq	Montivilliers	C	302		
6138	Lepesqueur Louis	Gilbert	C	91		7 - 3 - 31
6139	Lecoq Henri	Criquetot	A	29	21 - 3 - 31	21 - 3 - 31
6140	Lecoq Henri	La Manche Ste Adresse	C	3 [illegible]		
6141	Blondel Henry	La Heuseville + Dieu	A	308		
6142	Leblanc Daniel	Le Havre	A	331	22 - 3 - 31	24 - 3 - 31
6143	Lecoq Vve	Butot	C	23		

N° D'ORDRE	NOM ET PRÉNOMS DU DÉCLARANT.	COMMUNE OU A LIEU L'EXPLOITATION de la carrière.	SECTION cadastrale.	NUMÉROS DU CADASTRE.	DATE DE LA COMMUNICATION à la Préfecture.	DATE DE LA COMMUNICATION au service des Mines.
6144	Lecoq André	Leure à Gran				
6145	Lecoq Louis	Lemesnil à Grand				
6146	Lecoq Charles	Montivilliers				
6147	Lecoq Léon	Lemesnil à Lecoq				
6148	Lecoq Henri	Montivilliers + Mer				
6149	Lecoq Auguste	Beaumont				
6150	Lecoq Félix	St Maximin + Lecoq				
6151	Lecoq Jean	Montivilliers				
6152	Lecoq Robert	Montivilliers				
6153	Lecoq Edmond	Montivilliers				
6154	Lecoq Georges	Montivilliers				
6155	Lecoq Emile	Montivilliers				
6156	Lecoq Auguste	Montivilliers				
6157	Lecoq Henri	Montivilliers				
6158	Lecoq Jean	Montivilliers				
6159	Lecoq Pierre	Montivilliers				
6160	Lecoq Paul	Montivilliers				
6161	Lecoq Marcel	Montivilliers				
6162	Lecoq Roger	Montivilliers				
6163	Lecoq René	Montivilliers				
6164	Lecoq Gaston	Montivilliers				
6165	Lecoq Albert	Montivilliers				
6166	Lecoq Edouard	Montivilliers				
6167	Lecoq Fernand	Montivilliers				
6168	Lecoq Maurice	Montivilliers				
6169	Lecoq Robert	Montivilliers				
6170	Lecoq André	Montivilliers				
6171	Lecoq Jean	Montivilliers				
6172	Lecoq Pierre	Montivilliers				
6173	Lecoq Paul	Montivilliers				
6174	Lecoq Marcel	Montivilliers				
6175	Lecoq Roger	Montivilliers				
6176	Lecoq René	Montivilliers				
6177	Lecoq Gaston	Montivilliers				

Archive associée : AD-A

explor-e - contact@explor-e.fr - Tél : 02 35 95 14 85 Indice n° 76308-068 MAJ le 01/09/2024 Edition du : 20/12/2024 Page 5 / 5

Indice n° : 76308-069

Indice issu des archives - non visible sur le terrain (localisé et de grandes dimensions - plans)

Localisation

Département : 76 - Seine-Maritime

Commune : Gonneville-sur-Scie

Repères locaux

Hameau/Lieu-dit :

Autre (route, chemin...) :

Coordonnées

Système :

Orig. report carto : *Cadastre*

x :

y :

Précision :

Type de Report : *Aire limitée*

Contexte

Geomorphologique : *Plateau*

Altitude de la nappe : 90 m

Source : Atlas BRGM 2012 - ME

Source(s) de l'information

Modification du RICS initial :Alise / - / août 2009

Archives (Cf. fiche(s) détaillée(s) page(s) suivante(s))

Départementales || Réf.: 8S198 | Section: A | Parcelle: 258 | || Date: 12/01/1937 |
Communales anciennes || Section: A | Parcelle: 258 | || Date: 09/01/1937 |

Témoignages

Photo aérienne

Terrain

- ☐ Effondrement
- ☐ Affaissement-dépression
- ☐ Zone remblayée
- ☐ Puits
- ☐ Entrée à flanc de coteaux (cavage)
- ☐ Arbre isolé
- ☐ Autre :
- ☐ Aucun

Géométrie :

- ☐ Circulaire — Diamètre (m) # — Profondeur max (m) #
- ☐ Quelconque — Longueur min (m) # — Longueur max (m) #

Observations

Origine probable de l'indice

Type

- ☑ Carrière souterraine
- ☐ Carrière à ciel ouvert
- ☐ Carrière type inconnu
- ☐ Karstique (Naturel)
- ☐ Indéterminé
- ☐ Puits à eau

Matière extraite

- ☑ Marne
- ☐ Pierre de taille
- ☐ Cailloux
- ☐ Argile
- ☐ Sable

Commentaires

Alise : Imprécision géographique, conservation d'une zone de 20m de rayon

Explor-e 2024 : erreur d'Alise copié/collé du texte) - il s'agit du cadastre révisé pour 1934 et non pas le cadastre napoléonien

Indice 76308-069 / Détail document d'archives anciennes

Origine du document

Archives départementales

Cote : 8S198

Elements extraits

Date du document : 12/01/1937
Type ouvrage : Carrière
Déclarant : CORUBLE Albert
Locataire ou fermier :
Propriétaire :

Elements de localisation

Plan de localisation : *Echelle :*
Lieu-dit :
Cadastre de référence : Révisé
Référence parcellaire : *Section :* A *Parcelle :* 258
Autre information :
Observations : Déclarations d'ouverture de carrières - Registres d'enregistrement // Numéro d'ordre : 2977

Elements de dimensionnement déclarés

Plan d'extension : *Echelle :*
Caractéristiques puits : *Profondeur* */ Diamètre* */ Maçonné*
Volume exploité :
Nombre d'étage(s) :
Chambres(s) :
Observations :

Indice 76308-069 / Détail document d'archives anciennes

Origine du document

Archives communales

Cote :

Elements extraits

Date du document : 09/01/1937
Type ouvrage : marnière sout.
Déclarant : CORUBLE Albert
Locataire ou fermier :
Propriétaire :

Elements de localisation

Plan de localisation : OUI *Echelle :*
Lieu-dit :
Cadastre de référence : Révisé
Référence parcellaire : *Section :* A *Parcelle :* 258
Autre information :
Observations : Déclaration d'ouverture de carrière souterraine de marne // Objectif 200m3 // Parcelle en labour de 6ha // Puits clayonné jusqu'à la marne / Galerie dirigée vers le nord et vers le sud // Exploitation par M. COLANGE Victorin

Elements de dimensionnement déclarés

Plan d'extension : *Echelle :*
Caractéristiques puits : *Profondeur* 15m */ Diamètre* */ Maçonné*
Volume exploité :
Nombre d'étage(s) :
Chambres(s) :
Observations :

EV 81511

Fonneville-sur-Seine le 9 janvier 1937

REPUBLIQUE FRANÇAISE LOI F. 4.

D.A.

Demande d'ouverture de carrière à marne formulée par Mr Coruble Albert 9 janvier 1937.

Monsieur le Maire,

Je soussigné, Coruble Albert, cultivateur demeurant à Belmesnil, ai l'honneur de vous déclarer que je viens de faire ouvrir une carrière à marne avec puits et galeries souterraines pour y extraire environ 200 m³ de marne nécessaire à l'amendement des terres en labour que j'exploite, situées sur le territoire de la commune de Fonneville-sur-Seine. La carrière est dans le terrain cadastré sous le n° 258 Section A, d'une contenance de 6 Ha. L'orifice du puits est à 100 m de la route n° 76, à 45 m du chemin rural n° 19 et à 50 m du n° 256 exploité par Mr Cacheux Arthur cultivateur à Fonneville sur-Seine.

Le puits de cette marnière a une profondeur de quinze mètres et traverse les couches de terrain suivantes : terre végétale, argile, tuf et pot caillou 7 m. et marne 8 m. Il est clayonné jusque dans la marne. La galerie de cette marnière se dirige vers le nord et vers le sud.

Le sieur Colange Victorin, marneur à Beaunay (Seine-Inférieure), est chargé de l'exploitation de cette marnière et de l'extraction de la marne.

Je vous prie d'agréer, Monsieur le Maire, l'expression de mes sentiments respectueux.

A. Corubey

N

Plan des lieux.

Légende

O. orifice du puits
g. galeries
Prof. du puits 15 m.
S.A. n° 258.

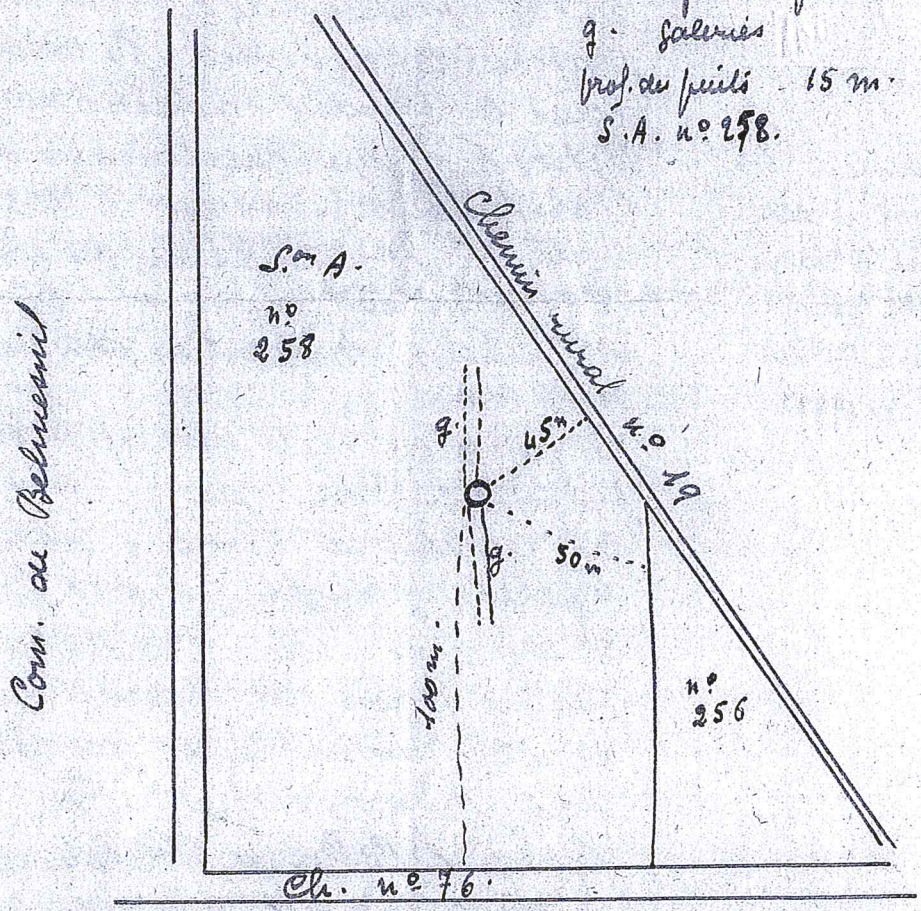

Dressé par l'exploitant
GONNEVILLE-sur-SCIE le 9 janvier 1987
A Corubey

Vu.
GONNEVILLE-sur-SCIE le 9 janvier 1987
le Maire
H. Petit

explor-e - contact@explor-e.fr - Tél : 02 35 95 14 85 Indice n° 76308-069 MAJ le 01/09/2024 Editon du : 20/12/2024 Page 5 / 5

Archive associée : AD-A

N° D'ORDRE	NOM ET PRÉNOMS DU DÉCLARANT.	COMMUNE OU A LIEU L'EXPLOITATION de la carrière.	SECTION cadastrale.	NUMÉROS DU CADASTRE.	DATE DE LA COMMUNICATION à la Préfecture.	DATE DE LA COMMUNICATION au service des Mines.
2933	Masse Sellier	Normanville	A	118	3-3-36	3-3-36
2934	Edmond Bourgeaux	Bocasse	A	61	3-3-36	3-3-36
2935	Marcel Chaussoy	Ailemare	B	106	10-3-36	10-3-36
2936	Antoine Duclos	St Lucien	D	112	13-3-36	12-3-36
2937	Lucien Heux	Orbec-Vieuxmoulin	A	23	16-3-36	16-3-36
2938	Auguste Clérel	Longueil	A	248	19-3-36	19-3-36
2939	Jean-Louis Perdereau	le Chaillouet	C	138	20-3-36	20-3-36
2940	Joseph Simon	St Vast-Dumont	B	156	23-3-36	23-3-36
2941	Veuve Letailleur	Bosc Roger-sur-Buchy	D	278+288	25-3-36	25-3-36
2942	Maurice Blanchon	Varengeville-sur-Mer	C	59	2-5-36	2-5-36
2943	Robert Vauclerc	St Aubin-sur-Scie	A	61	19-5-36	19-5-36
2944	Marie Grand-Quesnel	Grand-Quesnel	Cne Est	1181	25-5-36	25-5-36
2945	L. Normille	Hautot-St-Sulpice	B	180	8-6-36	8-6-36
2946	Daniel Lottel	Blacqueville	B	142	9-6-36	9-6-36
2947	Mme Auguste Saunday	Varengeville	S. Ouest	44	27-6-36	25-6-36
2948	M. Léon Lelièvre	Brémontier-Merval	B	21	8	8
2949	Mr Henri Buisson de Cd. Maire de Saint-Germain	Criquebeuf-la-Campagne	B	292 bis et 293 et 293 bis	12-8-36	12-8-36
2950	Mr Pasquier	Mesnil-Panneville	C	95	5/9/36	5/9/36
2951	Poirier Marcel	Morgny-la-Pommeraye	D	70	2/9/36	2/9/36
2952	Quesnel Raoul	Canteleu			2/10/36	
2953	Entreprise René Maisson	Belbeuf rue Gabriel Cornet	D	61	16-10-36	16-10-36
2954	Blot, fabricant	Sotteville-sous-le-Val	D	218-219	17-10-36	17-10-36
2955	Roussel Jérôme	Gonzeville	A	25	4-11-36	4-11-36
2956	Simone Hurion	Beaubec-la-Rosière	B	59	5-11-36	5-11-36
2957	M. Quesnel Raoul	Canteleu	A	30	11-11-36	11-11-36
2958	Lefrançois Noël	Bosville	A	776	16-11-36	16-11-36
2959	Raymond Lefèvre	Anglesqueville-la-Bras-Long	B	11	20-11-36	20-11-36
2960	Emile Cornille	Varengeville-sur-Mer	C	149	20-11-36	20-11-36
2961	Henri Mauger	La Houssaye-Béranger	B	1105	24-11-36	24-11-36
2962	Désiré Declercq	Canehan	C	110	1 Déc. 1936	1-12-36
2963	Augustin Mouquet	Barqueville-en-Caux	B	7	15 Déc. 1936	15-12-36
2964	Albert Crochemore, Maire	Envermeu-en-Caux	A	129	17-12-	17-12-
2965	André Ferrand	St Nicolas-d'Aliermont	C	237	19-	19-
2966	Jean Cocagne	Mesnil-Panneville	D	101-106-107	22-	22-
2967	Maurice Buré	St Aubin-sur-Scie	A	167	22-	22-

N° D'ORDRE	NOM ET PRÉNOMS DU DÉCLARANT.	COMMUNE OU A LIEU L'EXPLOITATION de la carrière.	SECTION cadastrale.	NUMÉROS DU CADASTRE.	DATE DE LA COMMUNICATION à la Préfecture.	DATE DE LA COMMUNICATION au service des Mines.
2968	Bourcellier Eugène	Gueutteville-le-Gre	Limite	242	21 Déc 1936	22 Déc 1936
2969	Gassel Henri	Sainte-Foy	B	15	- d -	- d -
2970	Meline Marcel	St Jacques-en-Caux	C	26	24 d	24 d
2971	Delafenêtre Adrien	Eclat-St Aubert	A	180	28 d	28 d
2972	Grossent Louis	Esteville	A	20	28 d	28 d
2973	Séparation Pierre	St Laurent-en-Caux	A	300	28 d	28 d
2974	Troche Eugène	Grigneuseville	D	24	29 d	29 d
2975	Duhamel Louis	Buchy	D	53	1 Janv 1937	1 Janv 1937
2976	David Léon	Beaubec	C	16		
2977	Corvaisier Albert	Gonneville-sur-Scie	A	250	12 d.	12 d
2978	Clément-Joseph	La Chaussée	C	2963	12 d.	12 d.
2979	Ménard Gustave	Montreuil-en-Caux	A	176	18 d	18 d
2980	Lelong Octave	Canehan	B	501	14 d.	14 d.
2981	Duchemin Bernard	Roncherolles	C	27	21 d	21 d
2982	Langlois Camille	Mesnil-Panneville	D	5	22 d	22 d
2983	Lelièvre Marcel	St Germain-Infreville	D	500	22 d	22 d
2984	Pellet Maurice	Bourg-Dun	B	215	25 d	25 d
2985	Charles Edmond	Bosc-le-Hard	B	121	25 d	25 d
2986	Blondel Jean Baptiste	Notteville-sur-Mer	D	200	26 d	26 d
2987	Morisset, Léon	Pavilly-les-Roses	A	1205 1206 1207 1208	28 d	28 d
2988	Lelièvre Albert	Canehan	B	266	30 d	30 d
2989	Lepilé Léon	Criquebeuf-la-Campagne	B	206-207	12 Janv 1937	1 Janv 1937
2990	Guérillon Emile	Belmesnil	A	221	3 d	3 d
2991	Evrard Eugène	Criquebeuf-la-Campagne	B	234		
2992	Lelong Claude	Mesnil-Panneville	B	8		
2993	Perlens Louis	La Vieux-Rue	Limite B/C	27	13	13
2994	Edouard Lefèvre	St Léonard	A	340	13	13
2995	Lallier Frères	Fontaine-la-Mallet	C	276	15	15
2996	Guilbert Auguste	Bosc-Bérenger	A	10	16	16
2997	Lecrosnier-Godais	Bivilles-la-Rivière	A	12	17	17
2998	Vve Lecheveau Albert	Bracquetuit-en-Caux	E	330	21	21
3000	Leprettre Paul	La Cerlangue	C	Eglise A 143	23	23
3001	Cronin Maurice	Offranville	A	239	25	25
3002	Cervoise Henri	Bonneville	A	87	4 Mars	4 Mars
3003	Gosset Henri Just	Torcy-le-Grand	D	5	17	17
3004	Arbon Hippolyte	Criquebeuf-la-Campagne	B	162	24 mars	24 mars

Indice n° : 76308-070

Indice recensé en archive(s) - non visible sur le terrain

Localisation

Département : 76 - Seine-Maritime

Commune : Gonneville-sur-Scie

Repères locaux

Hameau/Lieu-dit :

Autre (route, chemin...) :

Coordonnées

Système : *RFG93-CC50*

Orig. report carto : *Cadastre*

x : *1 562 031*

y : *9 175 568*

Précision :

Type de Report : *Ponctuel*

Contexte

Geomorphologique : *Plateau*

Altitude de la nappe : 80 m

Source : Atlas BRGM 2012 - ME

Source(s) de l'information

Modification du RICS initial :Alise / - / août 2009

Archives (Cf. fiche(s) détaillée(s) page(s) suivante(s))

Départementales || Réf.: 8S198 | Section: A | Parcelle: 365 | || Date: 12/03/1938 |
Communales anciennes || Section: A | Parcelle: 365 | || Date: 09/03/1938 |

Témoignages

Photo aérienne

Terrain

- ☐ Effondrement
- ☐ Affaissement-dépression
- ☐ Zone remblayée
- ☐ Puits
- ☐ Entrée à flanc de coteaux (cavage)
- ☐ Arbre isolé
- ☐ Autre :
- ☐ Aucun

Géométrie :

- ☐ Circulaire — Diamètre (m) # — Profondeur max (m) #
- ☐ Quelconque — Longueur min (m) # — Longueur max (m) #

Observations

Origine probable de l'indice

Type

- ☑ Carrière souterraine
- ☐ Carrière à ciel ouvert
- ☐ Carrière type inconnu
- ☐ Karstique (Naturel)
- ☐ Indéterminé
- ☐ Puits à eau

Matière extraite

- ☑ Marne
- ☐ Pierre de taille
- ☐ Cailloux
- ☐ Argile
- ☐ Sable

Commentaires

Indice 76308-070 / Détail document d'archives anciennes

Origine du document

Archives communales

Cote :

Elements extraits

Date du document : 09/03/1938
Type ouvrage : marnière sout.
Déclarant : GIFFARD Pierre
Locataire ou fermier :
Propriétaire : GOMEL (?) Achille

Elements de localisation

Plan de localisation : OUI *Echelle :*
Lieu-dit :
Cadastre de référence : Révisé
Référence parcellaire : *Section :* A *Parcelle :* 365
Autre information :
Observations : Déclaration d'ouverture de carrière souterraine de marne // Objectif 150m3 // Parcelle en labour de 1ha 22a 10ca // Puits clayonné jusqu'à la marne / Galerie dirigée vers le nord // Exploitation par M. COLANGE Victorin

Elements de dimensionnement déclarés

Plan d'extension : *Echelle :*
Caractéristiques puits : *Profondeur* 17m */ Diamètre* */ Maçonné*
Volume exploité :
Nombre d'étage(s) :
Chambres(s) :
Observations :

Indice 76308-070 / Détail document d'archives anciennes

Origine du document

Archives départementales

Cote : 8S198

Elements extraits

Date du document : 12/03/1938
Type ouvrage : Carrière
Déclarant : GIFFARD Pierre
Locataire ou fermier :
Propriétaire :

Elements de localisation

Plan de localisation : *Echelle :*
Lieu-dit :
Cadastre de référence : Révisé
Référence parcellaire : *Section :* A *Parcelle :* 365
Autre information :
Observations : Déclarations d'ouverture de carrières - Registres d'enregistrement // Numéro d'ordre : 3081

Elements de dimensionnement déclarés

Plan d'extension : *Echelle :*
Caractéristiques puits : *Profondeur* */ Diamètre* */ Maçonné*
Volume exploité :
Nombre d'étage(s) :
Chambres(s) :
Observations :

HV 78114

Gonneville-sur-Scie le 9 mars 1938.
A Monsieur le Maire de Gonneville-s/-Scie

Monsieur le Maire,

Je soussigné Giffard Pierre, cultivateur, demeurant à Gonneville-sur-Scie, ai l'honneur de vous déclarer que je viens de faire ouvrir une carrière à marne avec puits & galeries souterraines pour y extraire environ cent cinquante mètres cubes de marne pour l'amendement de mes terres. Cette marnière se trouve au centre d'une pièce en labour que j'exploite, située sur le territoire de Gonneville-sur-Scie, cadastrée sous le n° 365 de la section A d'une contenance de 1 Ha 22 a 10 ca appartenant à Mr Gomel Achille, propriétaire à Longueville. L'orifice du puits se trouve à 30 m du chemin rural n° 7, à 40 m du n° 344, à 35 m du n° 364 et à 40 m du n° 162. Le puits de cette marnière a une profondeur totale de 17 m et traverse les couches de terrain suivantes : terre végétale argile, tuf et gros caillou 4 m, marne 8 m. Il est clayonné jusque dans la marne. La galerie de cette marnière se dirige au nord avec une porte de 2 m.

Demande d'ouverture de carrière à marne formulée par Mr Giffard Pierre.

Le sieur Colange Victorin, marneur, demeurant à Ste Geneviève est chargé de cette extraction de marne.

Je vous prie d'agréer, Monsieur le Maire, l'expression de mes sentiments respectueux.

(voir plan)

Giffard

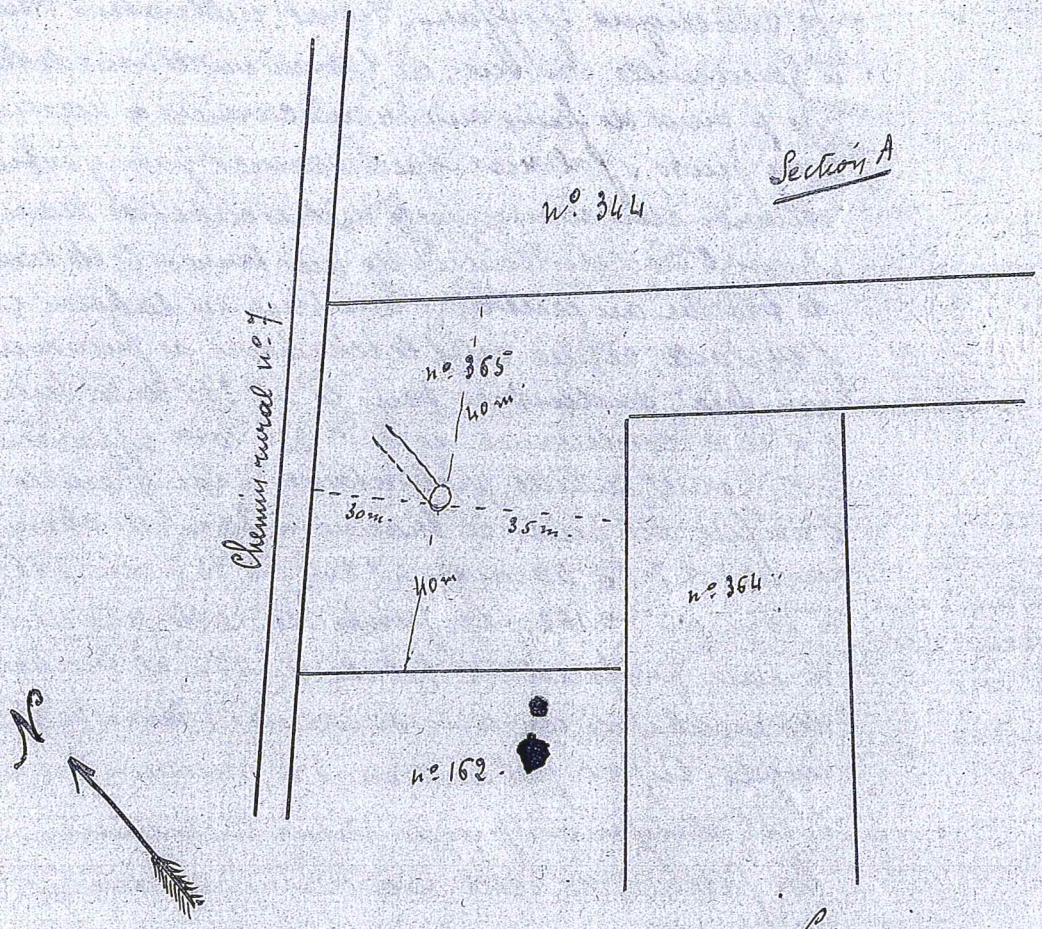

Légende

O - ouïe

!! faîtière

Profondeur du puits : 17 m.

Présenté par l'exploitant
CONNEVILLE-sur-SCIE
le 9 mars 1938

Vu par le maire de CONNEVILLE-sur-SCIE, le 10 mars 1938
le Maire

explor-e - contact@explor-e.fr - Tél : 02 35 95 14 85 Indice n° 76308-070 MAJ le 01/09/2024 Editon du : 20/12/2024 Page 5 / 5

Archive associée : AD-A

N° D'ORDRE	NOM ET PRÉNOMS DU DÉCLARANT.	COMMUNE OU A LIEU L'EXPLOITATION de la carrière.	SECTION cadastrale.	NUMÉROS DU CADASTRE.	DATE DE LA COMMUNICATION à la Préfecture.	DATE DE LA COMMUNICATION au service des Mines.
3076	Lachèvre Georges	Villainville	193	A	15 FÉV. 1938	15 FÉV. 1938
3077	Cheveux, née Dobbel	Brachy (Hameau)	83	L	16 FÉV. 1938	16 FÉV. 1938
3078	Gagnié Emile	St-Léonard-en-Beauvaisis	32	C	21 FÉV. 1938	
3079	Quesnel Louis	Ambrumesnil	47	B	3 MARS 1938	3 MARS 1938
3080	Prioux Pierre	Envermeu	8	89	3 MARS 1938	3 MARS 1938
3081	Gillard Pierre	Pommeréval-sur-Eure	A	365	12 MARS 1938	12 MARS 1938
3082	Fertourein Gustave	Bosc-le-Hard	D	70	19 MARS 1938	19 MARS 1938
3083	Dupré Louis et Marcel	Gournay-en-Bray	B	285 et 287	4 AVR. 1938	4 AVR. 1938
3084	Decotot Philippe	Croixdalle	A	50	21 AVR. 1938	21 AVR. 1938
3085	Chertier Adolphe	Croixdalle	C	103	21 AVR. 1938	
3086	Le Verdier Charles	Criquebeuf-les-Bois	A	72	26 AVR. 1938	26 AVR. 1938
3087	Leclerc Marin	Ambrumesnil	C	36	5 MAI 1938	5 MAI 1938
3088	Golle Albert	Auneuil Hameau Beaudouville	D	2	10 MAI 1938	10 MAI 1938
3089	Lecoutenx Honoré	Varneville-Bretteville	A	21	12 MAI 1938	12 MAI 1938
3090	Carnier Adrien	Grandcourt	D	318	18 MAI 1938	18 MAI 1938
3091	Dufour Henri	Gaterey	A	51	8 JUIN 1938	8 JUIN 1938
3092	Ourry Edmond	Royville	A	851 P	16 JUIN 1938	16 JUIN 1938
3093	Malsonte (Marcel)	Bouttencourt-sur-Eu	A	259	21 JUIN 1938	21 JUIN 1938
3094	Société des Sablonnières	Criquetot-l'Esneval	B	41 bis	7 JUIL. 1938	7 JUIL. 1938
3095	Hanchon (Eugène)	Varneville-Bretteville	C	71	22 SEPT. 1938	22 SEPT. 1938
3096	Achaille (André)	Ambrumesnil	B	54	28 SEPT. 1938	28 SEPT. 1938
3097	Godonet fils	Envermeu	B	12	2 SEPT. 1938	2 SEPT. 1938
3098	Godonet (Albert)	St-Denis-d'Aclon	A	8	2 SEPT. 1938	2 SEPT. 1938
3099	Lasik (Marcel)	Bordeaux St-Clair	C	116	8 OCT. 1938	8 OCT. 1938
3100	Lauson (Basile)	Longueil	B	172	28 OCT. 1938	28 OCT. 1938
3101	Viel (Fagen Agriculteur)	Poulbet	D	12	3 NOV. 1938	3 NOV. 1938
3102	Noël (Charles)	Bertreville-St-Ouen	A	656	22 NOV. 1938	22 NOV. 1938
3103	Cublé (Bréhée)	Ambrumesnil	A	124	22 NOV. 1938	22 NOV. 1938
3104	De La Doucette (François)	Offranville	C	423	25 NOV. 1938	25 NOV. 1938
3105	Glatarre (Emile)	St-Saveur-d'Emalleville	B	79	25 NOV. 1938	25 NOV. 1938
3106	Lefèvre (Raymond)	Anglesqueville	B	113 et 115	5 DÉC. 1938	5 DÉC. 1938
3107	Goffi (André)	Bolbec	A	7	5 DÉC. 1938	5 DÉC. 1938
3108	Prévost (Jean)	Bacqueville-en-Caux	A	659	8 DÉC. 1938	8 DÉC. 1938
3109	Vallée (Eugène)	Montreuil-sur-Ourcq	B	244	13 DEC. 1938	13 DEC. 1938
3110	Cublé Louis fils	Offranville	A	286	1 DEC. 1938	1 DEC. 1938
3111	Brossard André (La Claville Automobile)	Authieux-Ratiéville	B	250	20 DEC. 1938	20 DEC. 1938

Retiré : ne concerne pas service des Mines.

N° D'ORDRE	NOM ET PRÉNOMS DU DÉCLARANT.	COMMUNE OU A LIEU L'EXPLOITATION de la carrière.	SECTION cadastrale.	NUMÉROS DU CADASTRE.	DATE DE LA COMMUNICATION à la Préfecture.	DATE DE LA COMMUNICATION au service des Mines.
3112	Dubost (Augustin)	à Bacqueville	C 18	section C 130	4 JAN. 1939	4 JAN. 1939
3113	Lebourg Gustave	Ambrumesnil	B	161	4 JAN. 1939	4 JAN. 1939
3114	Delattre Edouard	Authieux Ratiéville	A	A 467	12 JAN. 1939	12 JAN. 1939
3115	Vaudey André	Longueville	A	1/3 118	16 JAN. 1939	16 JAN. 1939
3116	Couillard Marcel (Marcel Maurice)	Saint-Pierre-en-Val		377	21 JAN. 1939	21 JAN. 1939
3117	Pinnet Marcel	Bosc-Guérard	D	181	27 JAN. 1939	27 JAN. 1939
3118	Briard Léon	Bouville-sur-Seine	B	842 et 1341	2 FÉV. 1939	2 FÉV. 1939
3119	Picard Jules	Gonneville-sur-Scie	A	1079	1939	1939
3120	Bénet Jean	Criquetot	D	182	4 FÉV. 1939	4 FÉV. 1939
3121	Farrey Firmin	Varneville-Bretteville	A	52	7 FÉV. 1939	7 FÉV. 1939
3122	Lepers (Henri)	St-Germain-sur-Ay	A		7 FÉV. 1939	7 FÉV. 1939
3123	Bonamy Jules	Fréchemesnil	B	10	6 FÉV. 1939	6 FÉV. 1939
3124	Jouas Roger	Rocquemont	A	171 p	22 FÉV. 1939	22 FÉV. 1939
3125	Avenel Jules	Varneville-Bretteville	O	69 p.	23 FÉV. 1939	23 FÉV. 1939
3126	Prudent Bayard	Varneville	D	35	24 FÉV. 1939	24 FÉV. 1939
3127	Bloseville François	Offranville	A	706	8 MARS 1939	8 MARS 1939
3128	Roux Pierre	Hautot-sur-Mer	R	1037	8 MARS 1939	8 MARS 1939
3129	Duruan André	Charlle Motteville	B	140	17 MARS 1939	17 MARS 1939
3130	Lour Gaston	La Gaillarde	C	71	17 MARS 1939	17 MARS 1939
3131	Lecuyer Alfred	Val-Mameville	A	192	21 MARS 1939	21 MARS 1939
3132	Meliot Maurice	Bacqueville-en-Caux	B	1169	21 MARS 1939	21 MARS 1939
3133	Vve Aubé (Isabelle)	Ambrumesnil	B	155	27 AVR. 1939	27 AVR. 1939
3134	Hermant (Paul)	St-Pierre-le-Vieux	B	163	27 AVR. 1939	27 AVR. 1939
3135	Grenier (Jules)	St-Jouin-sous-Gren	A	608	27 AVR. 1939	27 AVR. 1939
3136	Présidence de la Juridiction Paritaire	St-Saëns	A	362	2 MAI 1939	2 MAI 1939
3137	Augnez (René)	Val-Mameville	B	53	10 MAI 1939	10 MAI 1939
3138	Lemo (Pierre)	St-Aubin-le-Cauf	A	1111	1939	1939
3139	Milon (Henri)	Carville-la-Folletière	B	805	15 MAI 1939	15 MAI 1939
3140	Leforestier (Pierre)	Longueuemare	Hameau	11	2 MAI 1939	2 MAI 1939
3141	Renaux (Joseph)	Fréchemesnil	D	73	1939	1939
3142	Ballandonne (Albert)	Granville-Yquebeuf	A	46	1939	1939
3143	Neufville René	Clères	B	79 P	11 JUIL. 1939	11 JUIL. 1939
3144	Choquet (Comptoir de bois Réunis)	Gournay-en-Bray	C	861	11 JUIL. 1939	11 JUIL. 1939
3145	Labouret Roger	St-Lucien	B	544	4 AOUT 1939	4 AOUT 1939
3146	Brunel (Fernand)	Offranville	C	338	8 AOUT 1939	8 AOUT 1939

Indice n° : 76308-071

Indice recensé en archive(s) - non visible sur le terrain

Localisation

Département : 76 - Seine-Maritime

Commune : Gonneville-sur-Scie

Repères locaux

Hameau/Lieu-dit :

Autre (route, chemin...) :

Coordonnées

Système :

Orig. report carto : *Cadastre*

x :

y :

Précision :

Type de Report : *Ponctuel*

Contexte

Geomorphologique : *Plateau*

Altitude de la nappe : **80 m**

Source : **Atlas BRGM 2012 - ME**

Source(s) de l'information

Enrichissement du RICS initial :Alise / - / août 2009

Archives (Cf. fiche(s) détaillée(s) page(s) suivante(s))

Départementales || Réf.: 8S198 | Section: A | Parcelle: 162, 163 | || Date: 02/02/1939 |
Communales anciennes || Section: A | Parcelle: 162 | || Date: 31/01/1939 |

Témoignages

Photo aérienne

Terrain

- ☐ Effondrement
- ☐ Affaissement-dépression
- ☐ Zone remblayée
- ☐ Puits
- ☐ Entrée à flanc de coteaux (cavage)
- ☐ Arbre isolé
- ☐ Autre :
- ☐ Aucun

Géométrie :

- ☐ Circulaire — Diamètre (m) # — Profondeur max (m) #
- ☐ Quelconque — Longueur min (m) # — Longueur max (m) #

Observations

Origine probable de l'indice

Type

- ☑ Carrière souterraine
- ☐ Carrière à ciel ouvert
- ☐ Carrière type inconnu
- ☐ Karstique (Naturel)
- ☐ Indéterminé
- ☐ Puits à eau

Matière extraite

- ☑ Marne
- ☐ Pierre de taille
- ☐ Cailloux
- ☐ Argile
- ☐ Sable

Commentaires

Indice 76308-071 / Détail document d'archives anciennes

Origine du document

Archives communales

Cote :

Elements extraits

Date du document : 31/01/1939
Type ouvrage : marnière sout.
Déclarant :
Locataire ou fermier :
Propriétaire : Alexandre BA????

Elements de localisation

Plan de localisation : OUI *Echelle :*
Lieu-dit :
Cadastre de référence : Révisé
Référence parcellaire : *Section :* A *Parcelle :* 162
Autre information :
Observations : Déclaration d'ouverture de carrière // Objectif d'extraction : 300 m3 // Parcelle de 3ha 1a 50ca

Elements de dimensionnement déclarés

Plan d'extension : *Echelle :*
Caractéristiques puits : *Profondeur* 16m */ Diamètre* */ Maçonné*
Volume exploité :
Nombre d'étage(s) :
Chambres(s) :
Observations :

Indice 76308-071 / Détail document d'archives anciennes

Origine du document

Archives départementales

Cote : 8S198

Elements extraits

Date du document : 02/02/1939
Type ouvrage :
Déclarant : PICARD Jules
Locataire ou fermier :
Propriétaire :

Elements de localisation

Plan de localisation : *Echelle :*
Lieu-dit :
Cadastre de référence : Révisé
Référence parcellaire : *Section :* A *Parcelle :* 162, 163
Autre information :
Observations : Déclarations d'ouverture de carrières - Registres d'enregistrement // Numéro d'ordre : 3119

Elements de dimensionnement déclarés

Plan d'extension : *Echelle :*
Caractéristiques puits : *Profondeur* */ Diamètre* */ Maçonné*
Volume exploité :
Nombre d'étage(s) :
Chambres(s) :
Observations :

300 m³. n° 162. J.D.

3 Ha 01 a 50. appart. à Mr Banali Alexandre, propriétaire à Rouen 46, rue Thomas Dubosc

Prof. au puits 16 m. 5 ~~m~~

11 m. porté au Sud de 2 m.

Le 31 janvier 1939

DÉPARTEMENT
de la
SEINE-INFÉRIEURE

ARRONDISSEMENT
de
DIEPPE

COMMUNE
de
GONNEVILLE-sur-SCIE
par Longueville-sur-Scie

RÉPUBLIQUE FRANÇAISE

Section A

Le 1954 193

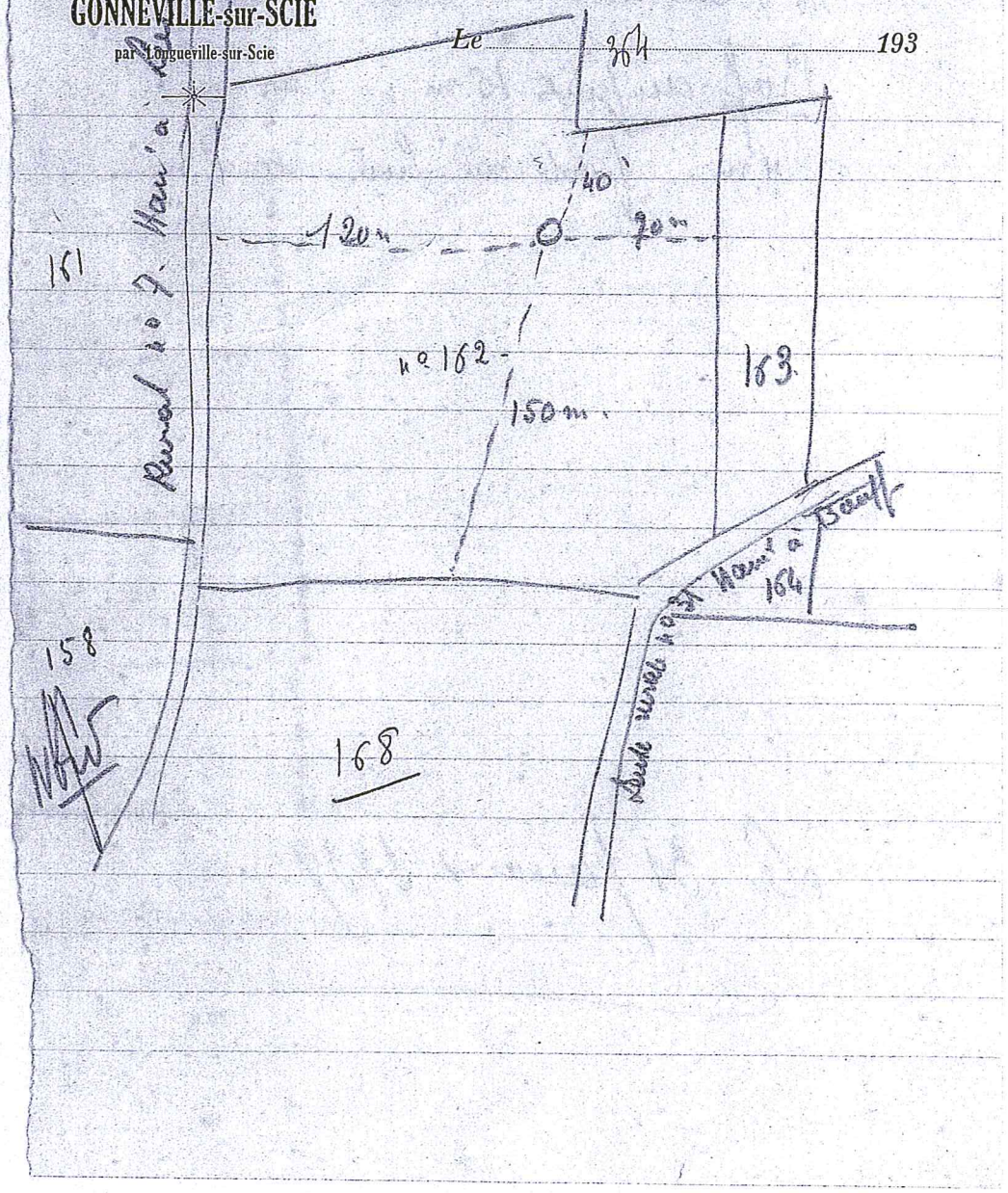

explor-e - contact@explor-e.fr - Tél : 02 35 95 14 85 Indice n° 76308-071 MAJ le 01/09/2024 Edition du : 20/12/2024 Page 5 / 5

Archive associée : AD-A

N° D'ORDRE	NOM ET PRÉNOMS DU DÉCLARANT.	COMMUNE OU A LIEU L'EXPLOITATION de la carrière.	SECTION cadastrale.	NUMÉROS DU CADASTRE.	DATE DE LA COMMUNICATION à la Préfecture.	DATE DE LA COMMUNICATION au service des Mines.
3076	Lachèvre Georges	Villainville	193	A	15 FÉV. 1938	15 FÉV. 1938
3077	Cheveux, née Dobbel	Brachy (Hte Saône)	83	L	16 FÉV. 1938	16 FÉV. 1938
3078	Cayeux Emile	St-Jouin-sur-Mer	32	C	21 FÉV. 1938	
3079	Quesnel Louis	Ambrumesnil	47	B	3 MARS 1938	3 MARS 1938
3080	Prioux Pierre	Envronville	B	89	3 MARS 1938	3 MARS 1938
3081	Gillard Pierre	Pommeréval s/Eure	A	365	12 MARS 1938	12 MARS 1938
3082	Fertourein Gustave	Bosc-le-Hard	D	70	19 MARS 1938	19 MARS 1938
3083	Dupré Louis et Marcel	Fourmetot	B	285 et 287	4 AVR. 1938	4 AVR. 1938
3084	Decultot Philippe	Croixmare	A	50	21 AVR. 1938	21 AVR. 1938
3085	Chertier Adolphe	Croixmare	C	103	21 AVR. 1938	
3086	Le Verdier Charles	Tuitot-les Bois	A	72	26 AVR. 1938	26 AVR. 1938
3087	Leclerc Marin	Ambrumesnil	C	36	5 MAI 1938	5 MAI 1938
3088	Holle Albert	Envery Hameau Beaudouville	D	2	10 MAI 1938	10 MAI 1938
3089	Lecoutenx Honoré	Varneville-Bretteville	A	21	12 MAI 1938	12 MAI 1938
3090	Carnier Adrien	Grande-Eurie	D	318	18 MAI 1938	18 MAI 1938
3091	Dufour Henri	Cateray	A	51	8 JUIN 1938	8 JUIN 1938
3092	Ouitry Edmond	Royville	A	251 P	16 JUIN 1938	16 JUIN 1938
3093	Malsonte (Marcel)	Bouttencourt s/Eu	A	259	21 JUIN 1938	21 JUIN 1938
3094	Société de Ballastières	Arquenay-Tatinville	B	41 bis	7 JUIL. 1938	7 JUIL. 1938
3095	Hanchon (Eugène)	Varneville-Bretteville	C	71	22 SEPT. 1938	22 SEPT. 1938
3096	Achaille (André)	Ambrumesnil	B	54	28 SEPT. 1938	28 SEPT. 1938
3097	Godonet fils	Envery	B	12	2 SEPT. 1938	2 SEPT. 1938
3098	Godonet (Albert)	St-Denis d'Aclon	A	8	2 SEPT. 1938	2 SEPT. 1938
3099	Lasik (Marcel)	Bordeaux St-Clair	C	116	8 OCT. 1938	8 OCT. 1938
3100	Lauson (Basile)	Longueil	B	172	28 OCT. 1938	28 OCT. 1938
3101	Viel (Eugène Agriculteur)	Paluel	D	12	3 NOV. 1938	3 NOV. 1938
3102	Noël (Charles)	Bertreville St-Ouen	A	656	22 NOV. 1938	22 NOV. 1938
3103	Leblé (Irénée)	Ambrumesnil	A	124	22 NOV. 1938	22 NOV. 1938
3104	De La Doucette Françoise	Offranville	C	423	25 NOV. 1938	25 NOV. 1938
3105	Delarre (Emile)	St-Sauveur d'Emalleville	B	79	25 NOV. 1938	25 NOV. 1938
3106	Lefèvre (Raymond)	Anvéens	B	113 et 115	5 DÉC. 1938	5 DÉC. 1938
3107	Goffi (André)	Bôtes	A	7	5 DÉC. 1938	5 DÉC. 1938
3108	Prévost (Jean)	Bacqueville-en-Cx	A	659	8 DÉC. 1938	8 DÉC. 1938
3109	Vallée (Eugène)	Montreuil-sur-Ceaux	B	244	13 DEC. 1938	13 DEC. 1938
3110	Dublé Louis fils	Offranville	A	286	1 DEC. 1938	1 DEC. 1938
3111	Brossaux André (La Claireille Moderne)	Authieux-Ratiéville	B	250	20 DEC. 1938	20 DEC. 1938

Retiré : ne concerne pas service des Mines.

N° D'ORDRE	NOM ET PRÉNOMS DU DÉCLARANT.	COMMUNE OU A LIEU L'EXPLOITATION de la carrière.	SECTION cadastrale.	NUMÉROS DU CADASTRE.	DATE DE LA COMMUNICATION à la Préfecture.	DATE DE LA COMMUNICATION au service des Mines.
3112	Dubost (Augustin de l'Ambrumesnil)	à Bacqueville	C	18	4 JAN. 1939	4 JAN. 1939
3113	Lebourg Gustave	Ambrumesnil	B	161	4 JAN. 1939	4 JAN. 1939
3114	Delattre Edouard	Authieux Ratiéville	A	46		
3115	Vaudey André	Longueville	A	1/2	16 JAN. 1939	
3116	Couillard Marcel (Mandataire)	Saint Pierre en Val		377	21 JAN. 1939	21 JAN. 1939
3117	Pivert Raoul	Bosc-Guérard	D	181	27 JAN. 1939	27 JAN. 1939
3118	Briard Léon	Bouville sur Eaune	B	342 et 341	2 FEV. 1939	2 FEV. 1939
3119	Picard Jules	Gonneville sur Scie	A	467	1939	
3120	Bénet Jean	Tuitot	D	182	4 FEV. 1939	4 FEV. 1939
3121	Farrey Firmin	Martainville Epreville	A	52	7 FÉV. 1939	7 FÉV. 1939
3122	Lepers (Hoirs)	St Germain sur Eaune	A		7 FÉV. 1939	7 FÉV. 1939
3123	Bonamy Jules	Tocqueville	B	10	6 FEV. 1939	6 FEV. 1939
3124	Jouas Roger	Rocquemont	A	171 p	22 FEV. 1939	22 FEV. 1939
3125	Avenel Jules	Varneville-Bretteville	O	69 p.	23 FÉV. 1939	23 FEV. 1939
3126	Prudent Bayard	Varonville	D	35	24 FEV. 1939	24 FEV. 1939
3127	Bloseville François	Offranville	A	206	8 MARS 1939	8 MARS 1939
3128	Roux Lucien	Hautot s/Mer	R	237	8 MARS 1939	8 MARS 1939
3129	Guesnon André	Charille Bretteville	B	140	17 MARS 1939	17 MARS 1939
3130	Loue Gaston	La Gaillarde	C	71	17 MARS 1939	17 MARS 1939
3131	Lecuyer Alfred	Val Mainneville	A	192	21 MARS 1939	21 MARS 1939
3132	Meliot Maurice	Bacqueville s/Scie	B	1169	27 MARS 1939	27 MARS 1939
3133	Vve Aubé (Isabelle)	Ambrumesnil	B	155	27 AVR. 1939	27 AVR. 1939
3134	Hermant (Paul)	St Pierre en Val	B	163	27 AVR. 1939	27 AVR. 1939
3135	Grenier (Jules)	St Jouin s/Mer	A	608	27 AVR. 1939	27 AVR. 1939
3136	Archidiaconé de Longpré (Calvados)	St Longpré Calvados	A	362	2 MAI 1939	2 MAI 1939
3137	Augnez (René)	Tôtes-Varneville	B	53	10 MAI 1939	10 MAI 1939
3138	Lemo (Pierre)	St Aubin le Cauf	A	111 et 112	1939	1939
3139	Milon (Henri)	Carville-la-Folletière	B	805	15 MAI 1939	15 MAI 1939
3140	Lefrontier (Rémi)	Longueuemare	Hyppa	11	2 MAI 1939	2 MAI 1939
3141	Renaux (Joseph)	Bricquemesnil	D	73	1939	1939
3142	Ballandonne (Albert)	Granville-Yvetot	A	46	1939	1939
3143	Neufville René	Cleres	B	79 P	11 JUIL. 1939	11 JUIL. 1939
3144	Choquet (Comptoir de bois Réunis)	Gournay en Bray	C	861	11 JUIL. 1939	11 JUIL. 1939
3145	Labouret Roger	St Lucien	B	544	4 AOUT 1939	4 AOUT 1939
3146	Brunel (Fernand)	Offranville	C	338	8 AOUT 1939	8 AOUT 1939

Indice n° : 76308-072

Indice issu des archives - non visible sur le terrain (localisé et de grandes dimensions - plans)

Localisation

Département : 76 - Seine-Maritime

Commune : Gonneville-sur-Scie

Repères locaux

Hameau/Lieu-dit :

Autre (route, chemin...) :

Coordonnées

Système :

Orig. report carto : *Cadastre*

x :

y :

Précision :

Type de Report : *Aire limitée*

Contexte

Geomorphologique : *Plateau*

Altitude de la nappe : 90 m

Source : Atlas BRGM 2012 - ME

Source(s) de l'information

Enrichissement du RICS initial :Alise / - / août 2009

Archives (Cf. fiche(s) détaillée(s) page(s) suivante(s))

Départementales || Réf.: 8S198 | Section: A | Parcelle: 98 | || Date: 30/09/1941 |
Communales anciennes || Section: A | Parcelle: 98 | || Date: 09/03/1938 |
Communales anciennes || Section: A | Parcelle: 98 | || Date: 26/11/1941 |

Témoignages

Lieu	Déclarant	Date	Observations / déclarations
??	Témoignage B	2009 ?	Alise : confirmé par le témoignage B

Photo aérienne

Terrain

- ☐ Effondrement
- ☐ Affaissement-dépression
- ☐ Zone remblayée
- ☐ Puits
- ☐ Entrée à flanc de coteaux (cavage)
- ☐ Arbre isolé
- ☐ Autre :
- ☐ Aucun

Géométrie :

- ☐ Circulaire — Diamètre (m) # — Profondeur max (m) #
- ☐ Quelconque — Longueur min (m) # — Longueur max (m) #

Observations

Origine probable de l'indice

Type

- ☑ Carrière souterraine
- ☐ Carrière à ciel ouvert
- ☐ Carrière type inconnu
- ☐ Karstique (Naturel)
- ☐ Indéterminé
- ☐ Puits à eau

Matière extraite

- ☑ Marne
- ☐ Pierre de taille
- ☐ Cailloux
- ☐ Argile
- ☐ Sable

Commentaires

Alise : Imprécision géographique, conservation d'une zone de 5m de large et de 105m de long

Explor-e 2024 : sur le PICS, l'aire limitée définie par Alise fait 10m de large, option retenue pour la représentation

Indice 76308-072 / Détail document d'archives anciennes

Origine du document

Archives communales

Cote :

Elements extraits

Date du document : 09/03/1938
Type ouvrage : marnière sout.
Déclarant : VIARD Arthur
Locataire ou fermier :
Propriétaire : VIARD Arthur

Elements de localisation

Plan de localisation : OUI *Echelle :*
Lieu-dit :
Cadastre de référence : Révisé
Référence parcellaire : *Section :* A *Parcelle :* 98
Autre information :
Observations : Déclaration d'ouverture de carrière souterraine de marne // Objectif 400m3 // Parcelle en prairie de 1ha 88a 09ca // Puits clayonné jusqu'à la marne / Galeries dirigées vers le sud-est et le sud-ouest // Exploitation par M.LOUVEL

Elements de dimensionnement déclarés

Plan d'extension : *Echelle :*
Caractéristiques puits : *Profondeur* 13m */ Diamètre* */ Maçonné*
Volume exploité :
Nombre d'étage(s) :
Chambres(s) :
Observations :

Indice 76308-072 / Détail document d'archives anciennes

Origine du document

Archives départementales

Cote : 8S198

Elements extraits

Date du document : 30/09/1941
Type ouvrage :
Déclarant : VIARD Arthur
Locataire ou fermier :
Propriétaire :

Elements de localisation

Plan de localisation : *Echelle :*
Lieu-dit :
Cadastre de référence : Révisé
Référence parcellaire : *Section :* A *Parcelle :* 98
Autre information :
Observations : Déclarations d'ouverture de carrières - Registres d'enregistrement // Numéro d'ordre : 3167

Elements de dimensionnement déclarés

Plan d'extension : *Echelle :*
Caractéristiques puits : *Profondeur* */ Diamètre* */ Maçonné*
Volume exploité :
Nombre d'étage(s) :
Chambres(s) :
Observations :

Indice 76308-072 / Détail document d'archives anciennes

Origine du document	*Archives communales*	
	Cote :	
Elements extraits	*Date du document :*	**26/11/1941**
	Type ouvrage :	
	Déclarant :	
	Locataire ou fermier :	
	Propriétaire :	
Elements de localisation	*Plan de localisation :*	*Echelle :*
	Lieu-dit :	
	Cadastre de référence :	**Révisé**
	Référence parcellaire :	*Section :* **A** *Parcelle :* **98**
	Autre information :	
	Observations :	**Procès verbal de visite // carrière souterraine à exploitation temporaire // 3 ouvriers : 2 au fond + 1 en surface // au 26 novembre il avait été extrait #300m3 de la marnière, M. VIARD propose d'en extraire encore 400m3 puis de faire combler le puits**
Elements de dimensionnement déclarés	*Plan d'extension :*	**OUI** *Echelle :*
	Caractéristiques puits :	*Profondeur* **15m** */ Diamètre* */ Maçonné*
	Volume exploité :	
	Nombre d'étage(s) :	
	Chambres(s) :	
	Observations :	

Gonneville sur-Scie le 4 août 1941.

MB 71164

A Monsieur le Maire de Gonneville sur Scie

Monsieur le Maire

Je soussigné Viard Arthur, cultivateur demeurant à Gonneville, sur-Scie, ai l'honneur de vous déclarer que je viens de faire ouvrir une carrière à Marne avec puits et galeries souterraines pour y extraire environ quatre cents mètres cubes de marne pour l'amendement de mes serres. Cette marnière se trouve à l'extrémité d'une prairie que j'exploite, située sur le territoire de Gonneville s/ Scie, cadastrée sous le* ~~n° 221 de la section B contenance de 2ha 91a 95ca m'appartenant. L'orifice du puits se trouve à 35m d'une pont et 100m de la terre 220, à 10m de la terre 213 et à 300m du chemin rural dit d'Aques~~ n° 98 de la section A, contenance de 1ha 88a 09ca, m'appartenant. L'orifice du puits se trouve à 10 m. de la terre 95, (autorisé), 50m de la terre 99, 100m du chemin dit "du presbytère", 150m de la terre 105. Le puits de cette marnière a une profondeur totale de 13m et traverse les terrains de terrain suivantes : terre végétale, argile, caillou (3m) marne (10m). Il est clayonné jusque dans la marne. Les galeries de cette marnière se dirigent S.E et S.O.

Le sieur Louvel, marneur demeurant à Belmesnil est chargé de cette extraction de marne.

Je vous prie, d'agréer, Monsieur le Maire, l'expression de mes sentiments respectueux.

E. Viard

* trente neuf mots rayés et nuls

E. Viard

Demande d'ouverture de carrière à marne formulée par Viard Arthur

(Voir plan)

Plan des lieux

Légende
o : orifice du puits
g : galerie

Profondeur du puits : 13 m.

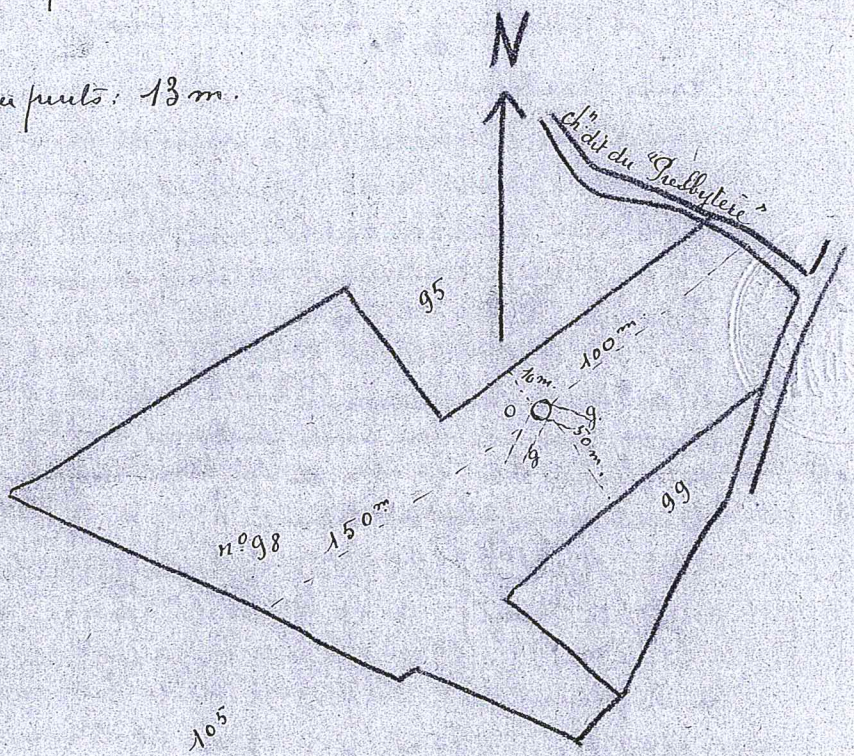

Présenté par l'exploitant
Gonneville / Scie le 19 septembre 1941.

Vu : Le Maire

Gonneville-sur-Scie, le
19 septembre 1941

JT

SERVICE DES MINES

Arrondissement Minéralogique
de ROUEN

Sous-Arrondissement
de ROUEN

Département
de la Seine-Inférieure

M. LECERF
Subdivisionnaire

M.
Ingénieur Ordinaire

M. MALAVOY
Ingénieur en Chef

Registre A N° { T. P. E. / I. O. / I. C.

MONT-ST-AIGNAN, le 26 NOVEMBRE 194 I

PROCES-VERBAL DE VISITE

---ooOoo---

VISITE DE CARRIERE

COMMUNE DE GONNEVILLE S/SCIE

DEFINITION ET SITUATION DE LA CARRIERE.-

Carrière souterraine à exploitation temporaire de marne située sur le territoire de la commune de GONNEVILLE S/CIE à proximité du chemin dit du "Presbytère" sur la section A, parcelle 98 du plan cadastral.

EXPLOITANT.- M. VIARD Arthur, Cultivateur à GONNEVILLE S/SCIE.

PERSONNEL OCCUPE.- 3 ouvriers : un au fond, 2 à la surface, payés à la tâche à raison de I8 frs le mètre cube extrait et remonté à la surface.

L'ouvrier tacheron est M. LOUVEL de BELMESNIL. Il est aidé de ses deux fils âgés de I8 et de I9 ans.

RENSEIGNEMENTS DIVERS.- La marnière est exploitée par puits et galeries.

Le puits a I5 m de profondeur. Les terrains traversés sont de haut en bas : 6 m d'argile à silex et 9 de marne.

A la base du puits deux couloirs de section

Archive associée : AC B

réduite: 2 m de hauteur sur I m de largeur, ont été creusés en direction Nord - Nord-Est et Sud - Sud-Ouest. Aux extrêmités d ces couloirs et perpendiculairement à leurs directions des gal ries ont été entreprises sur lesquelles d'autres galeries ont été amornées perpendiculairement (voir croquis ci-joint).

Toutes ces galeries sont en cours de creusement. Leur sect est approximativement la suivante : hauteur 2 m 50, largeur 2 r

Au 26 Novembre il avait été extrait environ 300 m3 de ma de la marnière. M. VIARD se propose d'en faire extraire encore 400 m3 puis de faire combler le puits.

OBSERVATIONS ADRESSEES A L'EXPLOITANT.

Faire la déclaration de fermeture de la carrière quand le puits sera comblé.

L'INGENIEUR ADJOINT T.P.E. (MINES)

Signé: LECERF.

Vu sans observations.

ROUEN, le 30 DECEMBRE I94I.

L'INGENIEUR EN CHEF DES MINES.

[illegible]

Subdivision de Rouen

Visite de Carrière

Commune de Gonneville s/Scie

Procès verbal de visite

—

Définition et situation de la carrière

Carrière souterraine à exploitation temporaire de marne située sur le territoire de la commune de Gonneville s/Scie à proximité du chemin dit du "Presbytère" sur la section A. parcelle 98 du plan cadastral.

Exploitant : Mr Viard Arthur cultivateur à Gonneville s/Scie

Personnel occupé : 3 ouvriers : 1 au fond 2 à la surface, payés à ~~raison~~ la tâche à raison de 18f00 le mètre cube extrait et remonté à la surface.

L'ouvrier tâcheron est Mr Lauvel de Belmesnil. Il est aidé de ses deux fils âgés de 18 et de 19 ans.

Renseignements divers. La manière est exploitée par puits et galeries.

Le puits a 15m00 de profondeur. Les terrains traversés sont de haut en bas : 6m00 d'argile à silex et 9m00 de marne.

A la base du puits deux couloirs de section réduite, 2m00 de hauteur sur 1m00 de largeur, ont été creusés en direction. Nord – Nord-Est et Sud – Sud-Ouest. Aux extrémités de ces couloirs et perpendiculairement à leurs directions des galeries ont été entreprises sur lesquels d'autres galeries ont été amorcées perpendiculairement (voir croquis ci-joint).

Toutes ces galeries sont en cours de creusement. Leurs ~~dimensions sont~~ section est approximativement la suivante : hauteur 2m50

400 m3 jours de faire combler le puits.

Observations à adresser à l'exploitant.

Faire la déclaration de fermeture de la carrière quand puits sera comblé

L'ingénieur adj! TPE (signé)

Vu sans observations

30/12/41

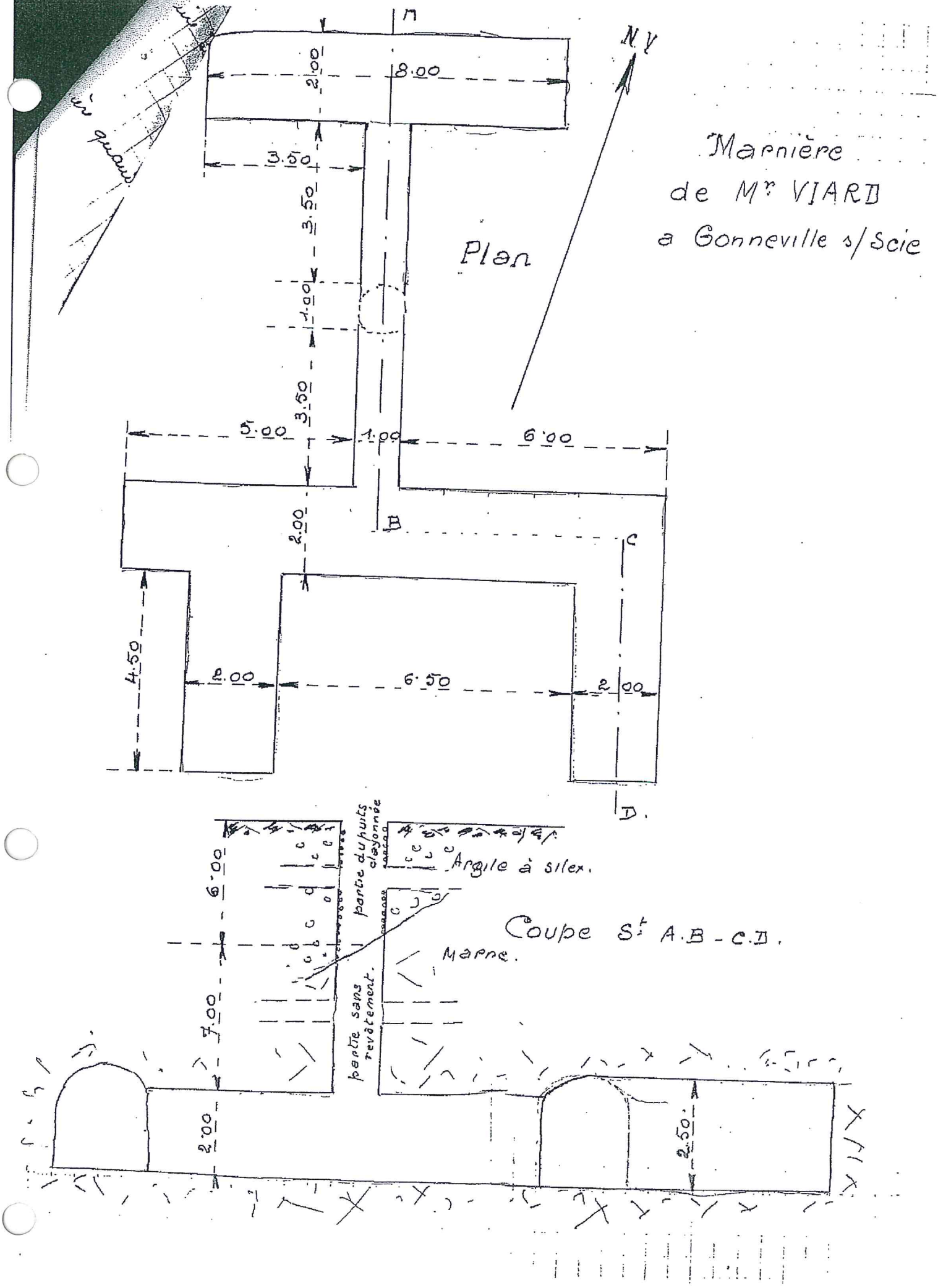
Marnière
de Mr VIARD
a Gonneville s/Scie
Plan
N.V
8.00
2.00
3.50
3.50
1.00
3.50
5.00
1.00
6.00
2.00
B
C
D.
4.50
2.00
6.50
2.00
partie du puits clayonnée
Argile à silex.
Coupe St A.B - C.D.
Marne.
partie sans revêtement.
6.00
7.00
2.00
2.50

Nos D'ORDRE	NOM ET PRÉNOMS DU DÉCLARANT.	COMMUNE OU A LIEU L'EXPLOITATION de la carrière.	SECTION cadastrale.	NUMÉROS DU CADASTRE.	DATE DE LA COMMUNICATION à la Préfecture.	DATE DE LA COMMUNICATION au service des Mines.
3112	Legay Georges	Bosc le Hard	C	155	23 DÉC. 1938	23 DÉC. 1938
3113	Lange (Gaston)	Fargueville s/Scie	B	461	17 JAN. 1939	17 JAN. 1939
3147	Dumesnil (Marcel)	Grigneuseville	B	132	25 NOV. 1939	25 NOV. 1939
3148	Declercq Désiré	Canchan		276	28 Mars 1940	27 mars 1940
3149	Deparis Amedée	Grigneuseville	C	78	22 avril 1940	23 avril 1940
3150	Lemercier Cyrille	Sotteville sur mer	B	149-150-149-150-150-150-151	6 mai 1940	7 mai 1940
3151	Levasseur Fernand	Offranville	A	363	2 décembre 40	2-12-40
3152	Maillet Michel	Trichemesnil	B	71	2-1-41	2-1-41
3153	Société des Ets [illegible]	Grand-Quevilly	St Julien	151	17-2-41	17-2-41
3154	Auzou Louis	Bois le Hard	C	155 p	6-2-41	6-2-41
3155	Houlfort Albert	St Michel St Hilaire-Cour	La Garenne	140	14-3-41	14-3-41
3156	Cie de Ballastière & agglomérés hydrauliques de l'Artois (Usine 25 rue de Arc, SBAR)	Quiéry-la-Motte	D	81	15-4-41	16-4-41
3157	Prieur Roger	Le Catelier	B	84	15-5-41	15-5-41
3158	Galhaut (Lucie)	Ardouval	A	11		
3159	G. Ledoigt 22 bd de Paris à Nesle	Belbeuf	B	791 p	7-6-41	9-9-41
3160	Niel (Georges)	St Aubin du Breuil	A	424 p folio 126	26-6-41	26-6-41
3161	Lefebvre (Alphonse)	Esteville (Touffreville)	C	65	27-6-41	27-6-41
3162	Léon Foulain	Le Catelier	A	118	7-8-41	13-8-41
3163	Marius Derrey	Le Havre, 35 rue d'Arcole Marigny route d'Epouville	B	246 p 268 p	25-8-41	25-8-41
3164	Eugène Bourgeon	Heugleville s/Scie	D	17	23-8-41	27-8-41
3165	Léon MONNAIE	Mélamare	A	549	19-9-41	20-9-41
3166	Henri CACHEUX	Sommeville s/Scie	A	256	19-9-41	20-9-41
3167	Arthur VIARD	-id-	A	98	29-9-41	30-9-41
3168	Charles PRIEUR	Cent-Acres	A	161	30-9-41	2-10-41
3169	Jules HUCHON à Criquetot-sur-Longueville	Saint-Crespin	A	142	11-10-41	14-10-41
3170	Hippolyte ARSON Criquetot-s/Longueville	Lieudit "Pommier St Michel" "plaine de Sommeville" (carrière)	B	137	5-11-41	5-12-41
3171	Henri LEROY	Esteville	C	20 p	2-12-41	8-12-41
3172	Raoul DUVAL	Sainte-Foy	B	23	10-12-41	11-12-41
3173	BOUTIN Pierre	Granges-Ventes	A	243	17-12-41	19-12-41
3174	TESTELIN Eugène	Bracquemont	B1	69	24-12-41	3-1-42

Nos D'ORDRE	NOM ET PRÉNOMS DU DÉCLARANT.	COMMUNE OU A LIEU L'EXPLOITATION de la carrière.	SECTION cadastrale.	NUMÉROS DU CADASTRE.	DATE DE LA COMMUNICATION à la Préfecture.	DATE DE LA COMMUNICATION au service des Mines.

explor-e - contact@explor-e.fr - Tél : 02 35 95 14 85 Indice n° 76308-072 MAJ le 01/09/2024 Editon du : 20/12/2024 Page 11 / 11

Archive associée : AD-A

Indice n° : 76308-073

Indice recensé en archive(s) - non visible sur le terrain

Localisation

Département : 76 - Seine-Maritime

Commune : Gonneville-sur-Scie

Repères locaux

Hameau/Lieu-dit :

Autre (route, chemin...) :

Coordonnées

Système :

Orig. report carto : *Cadastre Napo non corrigé*

x :

y :

Précision :

Type de Report : *Linéaire*

Contexte

Geomorphologique : *Plateau*

Altitude de la nappe : 90 m

Source : Atlas BRGM 2012 - ME

Source(s) de l'information

Enrichissement du RICS initial :Alise / - / août 2009

Archives (Cf. fiche(s) détaillée(s) page(s) suivante(s))

Départementales || Réf.: 8S198 | Section: A | Parcelle: 256 | || Date: 20/09/41 |
Communales anciennes || Section: A | Parcelle: 256 | || Date: 11/09/194 |

Témoignages

Photo aérienne

Terrain

- ☐ Effondrement
- ☐ Affaissement-dépression
- ☐ Zone remblayée
- ☐ Puits
- ☐ Entrée à flanc de coteaux (cavage)
- ☐ Arbre isolé
- ☐ Autre :
- ☐ Aucun

Géométrie :

- ☐ Circulaire — Diamètre (m) # — Profondeur max (m) #
- ☐ Quelconque — Longueur min (m) # — Longueur max (m) #

Observations

Origine probable de l'indice

Type

- ☑ Carrière souterraine
- ☐ Carrière à ciel ouvert
- ☐ Carrière type inconnu
- ☐ Karstique (Naturel)
- ☐ Indéterminé
- ☐ Puits à eau

Matière extraite

- ☑ Marne
- ☐ Pierre de taille
- ☐ Cailloux
- ☐ Argile
- ☐ Sable

Commentaires

Alise : Imprécision géographique, conservation d'une ligne de 30m de long

Indice 76308-073 / Détail document d'archives anciennes

Origine du document

Archives départementales

Cote : 8S198

Elements extraits

Date du document : 20/09/41
Type ouvrage :
Déclarant : CACHEUX Henri
Locataire ou fermier :
Propriétaire :

Elements de localisation

Plan de localisation : *Echelle :*
Lieu-dit :
Cadastre de référence : Révisé
Référence parcellaire : *Section :* A *Parcelle :* 256
Autre information :
Observations : Déclarations d'ouverture de carrières - Registres d'enregistrement // Numéro d'ordre : 3166

Elements de dimensionnement déclarés

Plan d'extension : *Echelle :*
Caractéristiques puits : *Profondeur* */ Diamètre* */ Maçonné*
Volume exploité :
Nombre d'étage(s) :
Chambres(s) :
Observations :

Indice 76308-073 / Détail document d'archives anciennes

Origine du document

Archives communales

Cote :

Elements extraits

Date du document : 11/09/194
Type ouvrage : marnière sout.
Déclarant : CACHEUX Henri
Locataire ou fermier :
Propriétaire : CACHEUX Henri

Elements de localisation

Plan de localisation : OUI *Echelle :*
Lieu-dit :
Cadastre de référence : Révisé
Référence parcellaire : *Section :* A *Parcelle :* 256
Autre information :
Observations : Déclaration d'ouverture de carrière souterraine de marne // Objectif 150m3 // Parcelle en prairie de 1ha 30a 31ca // Puits clayonné jusqu'à la marne / Galeries dirigées vers le nord et le sud

Elements de dimensionnement déclarés

Plan d'extension : *Echelle :*
Caractéristiques puits : *Profondeur* 15m */ Diamètre* */ Maçonné*
Volume exploité :
Nombre d'étage(s) :
Chambres(s) :
Observations :

Gonneville-sur-Scie le 11 septembre 1941 PS 31937

à Monsieur le Maire de Gonneville-sur-Scie

Monsieur le Maire,

Je soussigné Cachera Henri, cultivateur demeurant à Gonneville-sur-Scie, ai l'honneur de vous déclarer que je viens de faire ouvrir une carrière à marne avec puits et galeries souterraines pour y extraire environ cent cinquante mètres cubes de marne pour l'amendement de mes terres. Cette marnière se trouve au centre d'un herbage situé sur le territoire de Gonneville-sur-Scie, cadastré sous le n° 256 de la section A d'une contenance de 1ha 30a 31ca m'appartenant. L'orifice du puits se trouve à 30 m. du chemin de grande communication n° 76, à 60 m. du n° 258, à 80 m. du chemin rural n° 19 de Belmesnil à Tuffay. Le puits de cette marnière a une profondeur totale de 15 m. et traverse les couches de terrain suivantes: terre végétale, argile, tuf et gros caillou (8 m) marne 7 m. Il est étayonné jusque dans la marne. Les galeries de cette marnière se dirigeront au nord et au sud.

Demande d'ouverture de carrière à marne formulée par Cachera Henri

Le sieur Varin, marneur demeurant à Heugleville-sur-Scie est chargé de cette extraction de Marne.

Je vous prie, d'agréer, Monsieur le Maire, l'expression de mes sentiments respectueux

Cachera

(Voir plan)

Plan des lieux

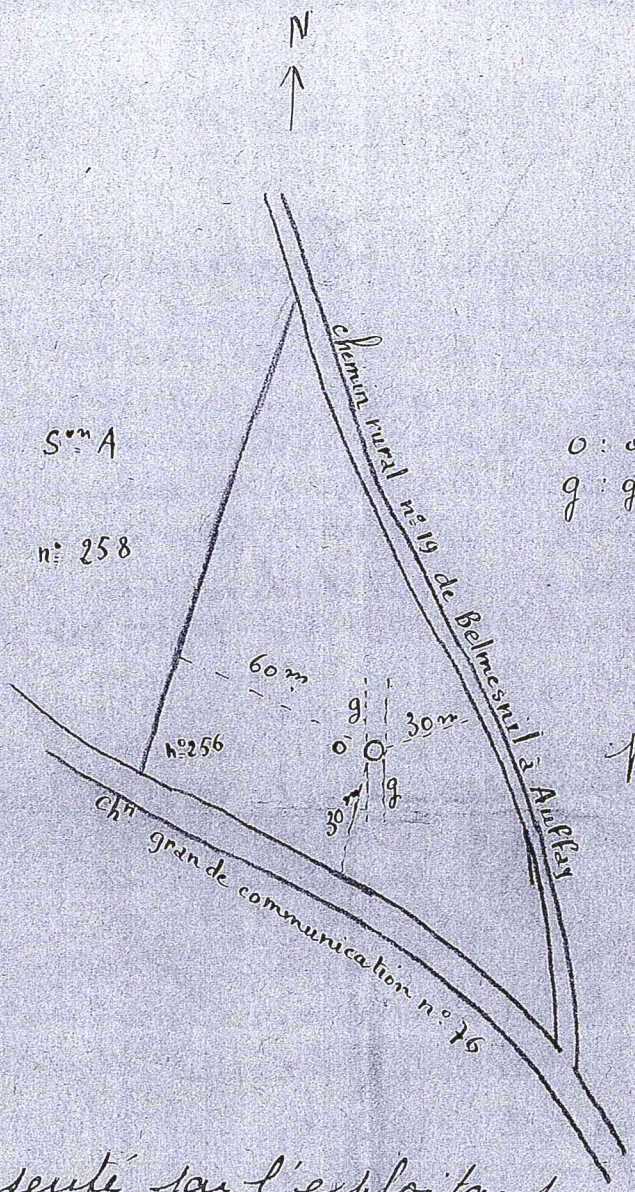

Légende
o : orifice du puits
g : galerie

profondeur du puits 15 m.

Présenté par l'exploitant

Gonneville s/Scie le 11 septembre 1941

Vu
Gonneville-sur-Scie le
11 septembre 1941
Le Maire

explor-e - contact@explor-e.fr - Tél : 02 35 95 14 85 Indice n° 76308-073 MAJ le 01/09/2024 Editon du : 20/12/2024 Page 5 / 5

Archive associée : AD-A

N° D'ORDRE.	NOM ET PRÉNOMS DU DÉCLARANT.	COMMUNE OU A LIEU L'EXPLOITATION de la carrière.	SECTION cadastrale.	NUMÉROS DU CADASTRE.	DATE DE LA COMMUNICATION à la Préfecture.	DATE DE LA COMMUNICATION au service des Mines.
11563	Ménillet Ernest	Auquemesnil	A	282	18 fév.	18 fév.
4564	Barbaray Charles	Fallencrville	A	26	- d°-	- d°-
11565	Dumont	Bocasse	C	150	- d°-	- d°-
4566	Caté Achille	Imbrumesnil	A	7	- 20 d°-	20 d°-
4567	Duclos Léon	la Rue St Pierre	A	53 bis	- d°-	- d°-
4568	Vve Dépois	Greuville	B	40	- 21 d°-	21 d°-
4569	Langrenay Gaston	Côtes	B	20	- d°-	- d°-
4570	Démare Auguste	Ste Marguerite s/ Duclair	C	589	- 235 d°-	235 d°-
4571	Picard Jules	Gonnerville	A	121	d°	d°
4572	Luce Théodule	Servaville Salmonville	B	459	- 24 d°-	24 d°-
4573	Lepiney August	Limésy	B	154-141	- 25 d°-	25 d°-
4574	Mahet Augustin	Longuerue	C	84	- d°-	- d°-
4575	Coruble Justin	Yeuville les Grès	A	5	- 27 d°-	27 d°-
4576	Fouré Henri	d°	A	1135	- d°-	- d°-
4577	Bauche Jules	Crasville - la Roquette	C	55	- d°-	- d°-
4578	Ménil Stanislas	Luzouville Auberbosc	A	3	- d°-	- d°-
4579	Cadot Léon	Etal Manneville	B	53	1er Mars	1er Mars
4580	Glinel Alphonse	Briauté	E	148	- d°-	- d°-
4581	Déculbot	Fongueusemare	E	6	- d°-	- d°-
4582	Leborgne Simon	Graincourt	A	344	- d°-	- d°-
4583	Mathias Louis	La Crique	C	46	- d°-	- d°-
4584	Mme Gouellain	Fréville	A	267	2 Mars	2 Mars
4585	Vve Bocquet Marin	d° Houdetot	B	277	- d°-	- d°-
4586	Chartier Alphonse	Blainville Crevon		8	3 d°-	4 d°
4587	Mignot Désiré	Fontenille	A	30	3 d°-	4 d°
4588	Leroux Pierre	Brachy	D	22	4 d°-	4 d°
4589	Cirard Gustave	Duppegard	C	29	6 d°	6 d°
4590	Deberque	Ste Foy	B	103	6 d°	6 d°
4591	Lange Pierre	Yvecrique	A	153	6 d°	6 d°
4592	Theureux Louis fils	La Gallarde	C	191	6 d°	6 d°
4593	Godard Louis	Bretteville - St Ouen	B	48	8 d°	9 d°
4594	Permentier Elisée	d°	B	30	8 d°	9 d°
4595	Lemétayer Marcelline	Hautot St Sulpice	A	5	9 d°	9 d°
4596	Blondel Augustin	Foncart	A	3	- d°-	- d°-
4597	Varin Mary	Limésy	B	135 à 137	11 d°-	11 d°

N° D'ORDRE.	NOM ET PRÉNOMS DU DÉCLARANT.	COMMUNE OU A LIEU L'EXPLOITATION de la carrière.	SECTION cadastrale.	NUMÉROS DU CADASTRE.	DATE DE LA COMMUNICATION à la Préfecture.	DATE DE LA COMMUNICATION au service des Mines.	
4598	Durmarchet Edmond	St Nicolas d'Aliermont	C	78	14 Mars	14 Mars	
4599	Fiedmal Louis	Bosc le Hard	B	164	17 Mars	17 Mars	
4600	Catte Victor	St Sylvain	A	13/3/54	16 Mars	16 Mars	
4601	Faucon Ovide	Auteuil	B	14	16 Mars	16 Mars	
4602	Renard Alfred	Beaurepaire	B	89	d°	d°	
4603	Homo Paul	Camy Barreville	A	16-17-178	d°	d°	
4604	Duvivier Louis	St Aubin le Cauf	A	11			
4605	Lefrançois Louis	Houdetot	C	180	21 Mars	21 Mars	
4606	Dauphin Constant	Neuville les Dieppe	A	5	d°	d°	Cidevant
4607	Lecacheur Fcois Lenard	Criquetot l'Esneval	C	8	22 d°	22 d°	
4608	Renard Jules	Monville	D	2	25 d°	25 d°	
4609	Hesse Alexre	Hlois	B	259	d°	d°	
4610	Cierselin Célestin	Néville	D	207	d°	d°	
4611	Philippe Emile	Vieux-Rue	A	65	d°	d°	
4612	De Montault	Renville	B	5	28 d°	28 d°	
4613	Hubert Michel	Bois-Robert	"	145-146	29 d°	29 d°	Décl. annulée
4614	E. Laurent	St Aubin-Célloville	A	138	d°	d°	
4615	Delarue	Ymare	A	94	7 avril	7 avril	
4616	Legrand Emile	Fuville l'Abbaye	A	723	d°	d°	
4617	Lange Gve	Bouzeville la Guérard	B	8	11 d°	12 d°	2 carrières dans une même déclaration
4618	Grisel Fcois	Bosc	B	287	12 d°	12 d°	
4619	Coppinger Emmanuel	Montevilliers	G	149	13 d°	13 d°	
4620	Molon Louis	Graville-St Honorine	(Hameau de Tricarville)		12 d°	12 d°	Cidevant
4621	d°	d°	(Commune)		d°	d°	d°
4622	Cramilly Pfils	Imeauville	B	349	13 d°	13 d°	
4623	Cufal Gve	Mélamare	A	564	d°	d°	Cidevant
4624	Vve Auger	Briauté	A	148	17 d°	17 d°	
4625	Lachèvre Pierre	Cormemil (Hameau)	A	169-171	17 d°	17 d°	Cidevant
4626	Lubert Adrien	St Ouen du Breuil	A	110	18 d°	19 d°	
4627	Bernage Armand	Gonzeville	A	519	d°	d°	
4628	Dutot Honoré	Contremoulins	B	9	d°	d°	
4629	A. Vincent	Graville St Honorine	(Hameau dépendant de la Commune de Montivilliers)		26 avril	27 avril	Cidevant
4630	Gainville Louis	Manneville la Goupil	A	97	2 Mai	2 Mai	
4631	Dubose Charles	Bracquetuit	A	132	4 d°	4 d°	
4632	d°	d°	A	182	- d°-	- d°-	
4633	Roger Louis	d°	A	140	- d°-	- d°-	

Indice n° : 76308-074

Indice recensé en archive(s) - non visible sur le terrain

Localisation

Département : 76 - Seine-Maritime

Commune : Gonneville-sur-Scie

Repères locaux

Hameau/Lieu-dit :

Autre (route, chemin...) :

Coordonnées

Système : *RFG93-CC50*

Orig. report carto : *Cadastre Napo non corrigé*

x : *1 561 273*

y : *9 174 873*

Précision :

Type de Report : *Ponctuel*

Contexte

Geomorphologique : *Plateau*

Altitude de la nappe : 90 m

Source : Atlas BRGM 2012 - ME

Source(s) de l'information

Modification du RICS initial :Alise / - / août 2009

Archives (Cf. fiche(s) détaillée(s) page(s) suivante(s))

Départementales || Réf.: 8S198 | Section: A | Parcelle: 272 |
Communales anciennes || Section: A | Parcelle: 272 | || Date: 20/10/1932 |
Récentes || Auteur: Morel Jean Louis | Réf.: Attestation sur l'honneur | | Date: 02/01/2014 |
Récentes || Auteur: Jacques FABULET | Réf.: Attestation sur l'honneur | | Date: 2014 ? |
Récentes || Auteur: DDTM76 | Réf.: Courrier | | Date: 01/04/2014 |
Récentes || Auteur: Explor-e | Réf.: Rapport 76308-08-01 Version A | | Date: 31/05/2022 |

Témoignages

Photo aérienne

Terrain

- ☐ Effondrement
- ☐ Affaissement-dépression
- ☐ Zone remblayée
- ☐ Puits
- ☐ Entrée à flanc de coteaux (cavage)
- ☐ Arbre isolé
- ☐ Autre :
- ☐ Aucun

Géométrie :

- ☐ Circulaire — Diamètre (m) # — Profondeur max (m) #
- ☐ Quelconque — Longueur min (m) # — Longueur max (m) #

Observations

Origine probable de l'indice

Type

- ☑ Carrière souterraine
- ☐ Carrière à ciel ouvert
- ☐ Carrière type inconnu
- ☐ Karstique (Naturel)
- ☐ Indéterminé
- ☐ Puits à eau

Matière extraite

- ☑ Marne
- ☐ Pierre de taille
- ☐ Cailloux
- ☐ Argile
- ☐ Sable

Commentaires

Explor-e 2024 : ICS maintenu malgré la fourniture d'attestations (cf. avis DDTM76) puis périmètre adapté après investigations

Indice 76308-074 / Détail document d'archives récentes

Origine du document

Auteur : **Morel Jean Louis**
Référence : **Attestation sur l'honneur**
Date : **02/01/2014**

Informations extraites

Attestation sur l'honneur : pas observé de marnière lors du creusement de la cave (1m) et le décapage de la fosse septique ...

Elements de localisation

Plan de localisation : *Echelle :*
Lieu-dit :
Autre information :

Elements de dimensionnement

Plan d'extension : *Echelle :*

Remarques

Indice 76308-074 / Détail document d'archives anciennes

Origine du document

Archives communales
Cote :

Elements extraits

Date du document : **20/10/1932**
Type ouvrage : **marnière sout.**
Déclarant : **FIQUET Léon**
Locataire ou fermier :
Propriétaire : **FIQUET Léon**

Elements de localisation

Plan de localisation : **OUI** *Echelle :*
Lieu-dit :
Cadastre de référence : **Napoléonien**
Référence parcellaire : *Section :* **A** *Parcelle :* **272**
Autre information :
Observations : **Déclaration d'ouverture de carrière souterraine de marne // Objectif 400m3 // Parcelle de 13ha 45a // Puits clayonné jusqu'à la marne / Galerie dirigée vers le sud puis bifurque à droite et à gauche // Exploitée par sieur DEVILLERS**

Elements de dimensionnement déclarés

Plan d'extension : *Echelle :*
Caractéristiques puits : *Profondeur* **15m** */ Diamètre* */ Maçonné*
Volume exploité :
Nombre d'étage(s) :
Chambres(s) :
Observations :

Indice 76308-074 / Détail document d'archives anciennes

Origine du document

Archives départementales

Cote : **8S198**

Elements extraits

Date du document : **29/10/1932**

Type ouvrage : **Carrière**

Déclarant : **FIQUET Leon**

Locataire ou fermier :

Propriétaire :

Elements de localisation

Plan de localisation : *Echelle :*

Lieu-dit :

Cadastre de référence : **Napoléonien**

Référence parcellaire : *Section :* **A** *Parcelle :* **272**

Autre information :

Observations : **Déclarations d'ouverture de carrières - Registres d'enregistrement // Numéro d'ordre : 2691**

Elements de dimensionnement déclarés

Plan d'extension : *Echelle :*

Caractéristiques puits : *Profondeur* */ Diamètre* */ Maçonné*

Volume exploité :

Nombre d'étage(s) :

Chambres(s) :

Observations :

Indice 76308-074 / Détail document d'archives récentes

Origine du document

Auteur : **Jacques FABULET**

Référence : **Attestation sur l'honneur**

Date : **2014 ?**

Informations extraites

Attestation sur l'honneur : (maire de 1965 à 1978)... certifie n'avoir aucune connaissance de marnière sur le lotissement communal.

Elements de localisation

Plan de localisation : *Echelle :*

Lieu-dit :

Autre information :

Elements de dimensionnement

Plan d'extension : *Echelle :*

Remarques

Indice 76308-074 / Détail document d'archives récentes

Origine du document	*Auteur :*	**DDTM76**
	Référence :	**Courrier**
	Date :	**01/04/2014**
Informations extraites	**… Indices 65, 74 et 92 ... correspondent à des déclarations d'ouverture de marnière avec des plans localisant les extractions. Pour les indices 65 et 74, 2 déclarations manuscrites très détaillées précisent les dimensions et attestent ainsi de l'existence de ces marnières. Ils s'agit donc d'informations très sérieuses à prendre en compte en urbanisme. Les attestations de MM Fabulet et Morel indiquent qu'ils n'ont pas connaissance de marnière dans ce secteur. Cependant, cela ne permet pas de certifier qu'il n'en existe pas, notamment au regard de la précision des déclarations d'ouverture de carrière. Il est tout à fait envisageable que la ou les marnières se situent sous la maison mais que le puits d'accès soit situé légèrement à coté de la zone de fouille faite par le constructeur. En conséquence, il convient de maintenir ces indices sur votre carte des risques en attente d'une étude géotechnique permettant de certifier l'absence de risque.**	
Elements de localisation	*Plan de localisation :*	*Echelle :*
	Lieu-dit :	
	Autre information :	
Elements de dimensionnement	*Plan d'extension :*	*Echelle :*
Remarques		

Indice 76308-074 / Détail document d'archives récentes

Origine du document	*Auteur :*	**Explor-e**
	Référence :	**Rapport 76308-08-01 Version A**
	Date :	**31/05/2022**
Informations extraites	**Aménagement local des périmètres de sécurité des ICS65&74 au droit d'un projet de construction // Réalisation de 13 sondages destructifs // Conclusion : Aucune anomalie (vide, fontis...) liée à la présence d'une ancienne cavité souterraine d'origine anthropique ou naturelle n'a été mise en évidence lors de la réalisation de ces sondages. Au vu du résultat de ces investigations, nous proposons à la commune de Gonneville-sur-Scie et à la DDTM 76, l'aménagement local des périmètres de sécurité des ICS65&74.**	
Elements de localisation	*Plan de localisation :*	*Echelle :*
	Lieu-dit :	
	Autre information :	
Elements de dimensionnement	*Plan d'extension :*	*Echelle :*
Remarques		

explor-e - contact@explor-e.fr - Tél : 02 35 95 14 85 Indice n° 76308-074 MAJ le 01/09/2024 Editon du : 20/12/2024 Page 5 / 54

Archive associée : AD-A

N° D'ORDRE	NOM ET PRÉNOMS DU DÉCLARANT.	COMMUNE OU A LIEU L'EXPLOITATION de la carrière.	SECTION cadastrale.	NUMÉROS DU CADASTRE.	DATE DE LA COMMUNICATION à la Préfecture.	DATE DE LA COMMUNICATION au service des Mines.
2658	M. Manchon Jules	Decalle	A	566	18-2-1932	19-2-32
2659	M. Daniel Gerard	Offainville	A	42	"	"
2660	M. Lacroix Maurice	Vieux-Manoir	A	61 p.	"	"
2661	M. Bocq Maurice	Auzouville s/ Saane	A	-	"	"
2662	M. Le François Louis	Vazonpoville s/ Mer	A	46	"	"
2663	M. Turville Jean	Luneray	C	121	"	"
2664	M. Bentzeller Raymond	Fontenay	A	20	"	"
2665	M. Brebet Auguste	Lamberville	A	57	"	"
2666	M. Dumesnil René	Hautmesnil	III	116	2-3-32	2-3-32
2667	M. Auzou Maurice	Cheroulderville	B	28	"	"
2668	Mme Dufillon	Mauny	C	22	2-3-32	2-3-32
2669	M. Harnois	Bornambuse	A	118	5-3-32	8-3-32
2670	M. Lefrêque Léonard	Neval	A	9	"	"
2671	M. Lailquillon Chevalier	Malleville	A	106	8-3-32	9-3-32
2672	M. Lallemand Auguste					
2673	M. Lauschman Albert	Bourg-Dun	A	167	10-3-32	10-3-32
2674	M. Lecrasseur Nathan	Imerville s/ Scie	C	118	"	"
2675	M. Glencl Nathan	Bretteville	C	237	14-3-32	14-3-32
2676	M. Lecrasseur Justin	Eclimeux s/ Dun	A	241	18-3-32	19-3-32
2677	M. Lemunier Maurice	Longuetot	A	871	26-3-32	30-3-32
2678	M. Lemarchand Raymond	Rhampont	A	70	5-4-32	9-4-32
2679	M. Feret Jacques	Charlle-Mesnil	B	151 p.	9-4-32	11-4-32
2680	M. Menard Gustave	Montreuil s/ Saane	A	125	14-4-32	18-4-32
2681	M. Boissière	Vibeuf	A	52	24-5-32	1-6-32
2682	M. Dedouvillé Gaston	Cottevrard	A	30	"	"
2683	M. Archelet Marcelle	Drosay	A	318	31-5-32	1-6-32
2684	M. Mire Paul	St Hélène Bondeville	B	336	2-6-32	3-6-32
2685	Mme Grinder et Lenoble	Le Mesnil-Lucarville	B	222	8	"
2686	M. Hennebicq	Beautot	A	147	25-6-32	25-6-32
2687	M. Hauquet fils	Maillerayes s/ Scie	A	6	2-7-32	2-7-32
2688	M. Mabilais Robert	St Aubin	A	15 18 151	5-7-32	5-7-32
2689	M. Beaudouin Michel	La Houssaye Béranger	A	43 p	14-7-32	16-7-32
2690	M. Mancarelle Etienne	Quillebeuf	E	66	26-7-32	27-7-32
2691	M. Leroux André	Valdemarville	B	21	8-8-32	11-8-32
2692	M. Dubosc Auguste	Grigneuseville	A	287	8	8
2693	M. de Belloy	Ectot	B	15	8	8

N° D'ORDRE	NOM ET PRÉNOMS DU DÉCLARANT.	COMMUNE OU A LIEU L'EXPLOITATION de la carrière.	SECTION cadastrale.	NUMÉROS DU CADASTRE.	DATE DE LA COMMUNICATION à la Préfecture.	DATE DE LA COMMUNICATION au service des Mines.
2682	Mme Vve Demoine	St-Martin	B	24	12-11-32	12-11-32
2683	M. Sindefort Armand	Le Vieux-Rue	A	152	13-11-1932	14-11-1932
2684	M. Manbille Léon	Grainchouville	A	61	16-11-1932	16-11-1932
2685	M. A. Cailliard	Grainv. s/ Ballalle	A	157-158	22-11-32	25-11-32
2686	M. André Cherpentier	Offainville	A	28-84-85	12-12-1932	12-12-1932
2687	M. Armand Blondel	Le Mesnil-Lucarville	A	32	13-12-1932	13-12-1932
2688	Mme Vve Lucien Lefebvre	Villeroi s/ Doux Cailly	B	1-2-3-	20-12-1932	20-12-1932
2689	M. Gaspard Lecoq	Offainville	C	169	21-12-1932	21-12-1932
2690	M. Léon Crapet	Hanneville	A	242	28-12-1932	29-12-1932
2691	M. Jules Valiet	Veronne	A	316	1-1-1933	1-1-1933
2692	M. Théophile Hotel	Rode Hopper s/ Bucky	A	6	2-1-1933	2-1-1933
2693	M. Henri Lancelot	Grigneuseville	A	81	9-1-1933	9-1-1933
2694	M. Hubert Leduc	Rue Berenger	-	50	21-1-1933	21-11-1933
2695	M. Hippolyte Gonard	Cailleville	B	58	23-11-1932	24-11-1932
2696	M. Ch. Duquet	Ecol. Manneville	B	71-80-81	30	30
2697	Mme Vallier Emile	Denis	B	52	30	30
2698	M. Emile Gerard	St Martin	B	132	29-11-1932	29-11-1932
2699	M. André Lemel	Offainville	C	225	29-11-1932	29-11-1932
2700	M. Edouard Lecoq	Grainville s/ Ry	A	258	12-12-1932	12-12-1932
2701	M. Georges Dupont	Ouainville	C	18	5-12-1932	5-12-1932
2702	M. Marteau Gerard	Manville	B	210	"	"
2703	M. Charles de Cornier	Cleres	B	111	"	"
2704	M. André Lecrasseur	Emille s/ Cleres	B	155	"	"
2705	M. Gaston Leclerc	St	B	264	10-12-1932	10-12-1932
2706	M. G. Mauville	Yvetot s/ Yaleu	B	169	17-12-1932	17-12-1932
2707	M. Lebourgeois	Grand Quevilly	C	41	21-12-1932	21-12-1932
2708	M. Leroy Pierre	Quatteville	A	24	24-12-1932	24-12-1932
2709	M. Marrouard Raymond	St Martin de Boscherville	A	12	3-1-1933	3-1-1933
2710	M. Charpentier Lucien	Le Mesnil-St Denis	A	216	"	"
2711	M. Lecrivain Albert	Rode s/ Mard	B	181 p.	"	"
2712	Mme Lemaire Edmond	Emanville	B	14	"	"
2713	M. Lacombe	Bretteville Etrier	A	16	"	"
2714	M. Delamare Georges	Duquetot s/ Longuerville	B	66	7-1-1933	7-1-1933
2715	M. Cabel Henri	Lamberville	A	45-46-47	"	"
2716	M. de Belloy Henri	Ectot	C	1-9 p. et 149 p.	"	"
2717	M. Gallet Eugène	Rue s/ Mard	A	112 p.	"	"

Archive associée : AD-A

Sévis le 2 janvier 2014

Monsieur le Maire,

Je soussigné Monsieur Morel Jean Louis demeurant a Sévis (76) déclare avoir construit la maison de Mr et Mme Delanne Williams situé lotissement communal à Gonneville sur Scie, et de n'avoir vu aucune manière sur ce terrain, ayant creusé sur 1m de profondeur pour faire la cave. et décapé sur 30 cm pour la fosse septique et bac dégraisseur

Je vous prie Mr le Maire d'accepter mes salutations distinguées

J. L. Morel

Monsieur, madame

Je soussigné Jacques Taluket
demeurant 695 impasse du petit-bois
76590 Gommeville sur Arie
agissant en qualité de maire
honoraire de 1965 jusque à 1980
certifie n'avoir aucune connaissance
de marnières sur le lotissement
communal / par contre l'existante
de marnières, par contre l'existante
de marnière sur le terrain communal
qui ont été rebouchées

Je vous prie de croire monsieur
madame à l'expression de ma
considération distinguées

Taluket

76308-08

SCI GONNEVILLE

Commune de Gonneville-sur-Scie
Gestion des risques liés aux cavités souterraines

Aménagement local des périmètres de sécurité des ICS65&74 au droit d'un projet de construction

Version A du 31 mai 2022

explor-e

Solutions risques naturels hydrogéologie et environnement

SARL au capital de 40 000 euros - RCS Rouen - Siret : 510 864 226 00020 - APE : 7112B

Siège social : 908-3, route de Veules-les-Roses – 76760 Yerville

Mail : contact@explor-e.fr

Site internet : www.explor-e.fr

N°Vert 0 800 00 28 12

APPEL GRATUIT DEPUIS UN POSTE FIXE

Responsables de la mission : Gilles DEMAREST - Ingénieur Hydrogéologue

Sommaire général

1 CONTEXTE ET OBJECTIFS DE LA MISSION 1

2 RECONNAISSANCE PAR SONDAGES DESTRUCTIFS 5

2.1 Méthodologie 5

2.2 Descriptif opérationnel 8

2.3 Résultats-Interprétations 9

3 CONCLUSION 11

Sommaire des illustrations

Liste des Schémas

Schémas 1 ..... : Localisation du projet 1

Schémas 2 ..... : Localisation des ICS 65&74 vis-à-vis du projet 2

Schéma 4 ..... : Illustration simplifiée de l'interprétation 7

Schéma 4 ..... : Implantation des sondages réalisés 8

Schéma 5 ..... : Proposition d'aménagement des périmètres de sécurité des ICS65&74 12

Liste des graphiques

Graphique 1 ..... : Synthèse lithologique établie à partir des sondages destructifs profonds 10

Liste des annexes

Annexe 1..... : Diagraphies interprétées (paramètres de forage) 10

Annexe 2..... : Proposition d'aménagement des périmètres de sécurité des ICS65&74 12

1

Contexte et objectifs de la mission

La présente étude concerne la parcelle ZL21 de la commune de Gonneville-sur-Scie (76), sur laquelle est projetée la construction d'une habitation.

Schémas 1 : Localisation du projet



Ce projet est actuellement impacté par 2 périmètres de sécurité liés à la présence d'indices de cavité répertoriés sur une parcelle voisine dans le cadre de la réalisation du RICS (Recensement des Indices de Cavités) effectué par Alise ; il s'agit plus précisément des ICS 65 et 74 qui correspondent à des déclarations d'ouverture de carrière souterraine (marnière).

Schémas 2 : Localisation des ICS 65&74 vis-à-vis du projet



La présente mission a consisté à mettre en œuvre un programme de reconnaissance par sondages destructifs profonds, conforme aux prescriptions des services de la DDTM, destiné à aménager localement au droit du projet les périmètres de sécurité des ICS65&74.

Le présent rapport synthétise les résultats de cette campagne de reconnaissance.

2

Reconnaissance par sondages destructifs

2.1 Méthodologie

La vérification de l'absence de vides ou de zones décomprimées a été réalisée par la mise en œuvre de forages destructifs à l'aide d'une sondeuse EMCI Silea.



EMCI Silea

Les forages ont été réalisés en méthode tricône 114 mm. Nous rappellerons que le diamètre minimal à mettre en œuvre dans le cadre de la recherche de cavités souterraines afin de respecter les prérogatives des services de l'État est de 110 mm.

Le recours à un diamètre de sondage relativement important permet en effet de limiter les frottements du train de tige contre les parois du forage, favorisant ainsi des chutes d'outils franches au niveau d'éventuelles cavités.

- Les pressions exercées sur l'outil, la vitesse de rotation et la pression d'injection ont été maintenues les plus faibles possible et constantes dans le temps afin de permettre une différenciation qualitative fine des formations traversées ;
- En complément, les observations réalisées sur les échantillons remontés en surface (« cuttings ») ont permis l'établissement d'une coupe de terrain (log géologique) détaillée ;
- Les paramètres de forage ont fait l'objet d'un enregistrement numérique.

L'enregistrement des paramètres de forage consiste à mesurer et enregistrer, pendant le forage, des grandeurs physiques, dont les variations sont en corrélation avec les propriétés géomécaniques des terrains traversés.

La métrologie ainsi que l'enregistrement des paramètres de forage ont été assurés par des équipements Jean-Lutz et comprenaient les paramètres suivants :

1. Profondeur ;
2. Vitesse instantanée d'avancement (VIA) – figuré bleu clair ;
3. Pression de poussée (PO) – figuré jaune ;
4. Pression de retenue – figuré vert
5. Pression d'injection du fluide de forage (eau + polymère biodégradable permettant d'augmenter la viscosité) – figuré magenta ;
6. Couple de rotation (CR) – figuré rouge.

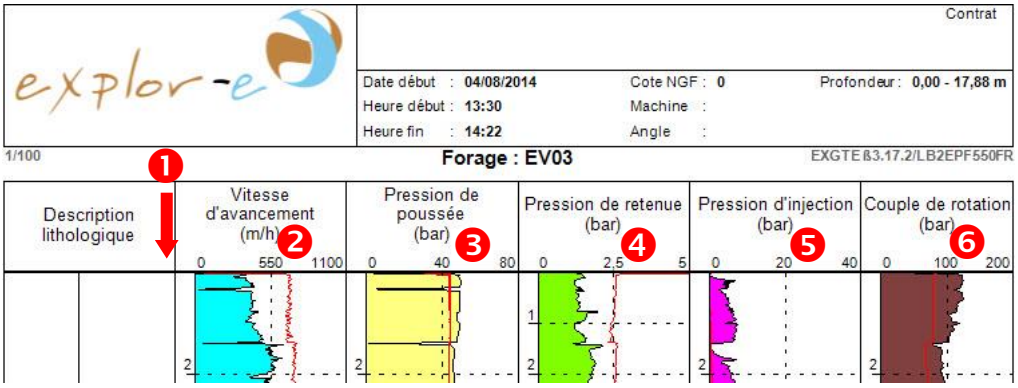

Pour simplifier, la recherche de vides sur les enregistrements de paramètres de forage se résume généralement à rechercher les zones où les paramètres de forage se rapprocheront des valeurs qu'ils atteindraient lors de la traversée d'un vide (vitesse d'avancement de l'ordre de 1 000 m/h / perte d'injection / chute du couple de rotation…).

Afin de confirmer les éventuels vides et faciliter l'interprétation, des données enregistrées, explor-e met en œuvre la procédure ECL développée spécifiquement par la société Jean Lutz dans le cadre de recherche de vides.

La procédure ECL permet de connaître, a priori, l'amplitude de chaque paramètre lorsque le forage traverse un vide. La présentation graphique de l'ECL met immédiatement en évidence la traversée d'un vide franc par simple examen des enregistrements. C'est une aide précieuse à l'interprétation facilitant la distinction entre vides francs et zones très décomprimées.

La procédure ECL prend automatiquement en compte tous les facteurs qui influent, ou non, sur l'amplitude des paramètres lors de la traversée d'un vide : profondeur, poids des tiges, caractéristiques hydrauliques de la machine, qualité des parois du trou, etc.

Après avoir foré la longueur d'une tige et réalésé le trou par des passages successifs, l'opérateur repositionne l'outil à la hauteur où il était initialement puis débloque le frein de la machine tout en enregistrant les paramètres comme lors de la foration initiale.

Ce second enregistrement qui correspond donc à un enregistrement « de vide » (car réalisé dans un trou déjà foré) est superposé sur le graphique initial ce qui permet, en lecture directe, la comparaison entre les paramètres enregistrés lors de la foration et les paramètres qui auraient été enregistrés si le forage avait traversé un vide souterrain.

Nous nous référerons au graphique présenté ci-dessous.

Schéma 3 : Illustration simplifiée de l'interprétation

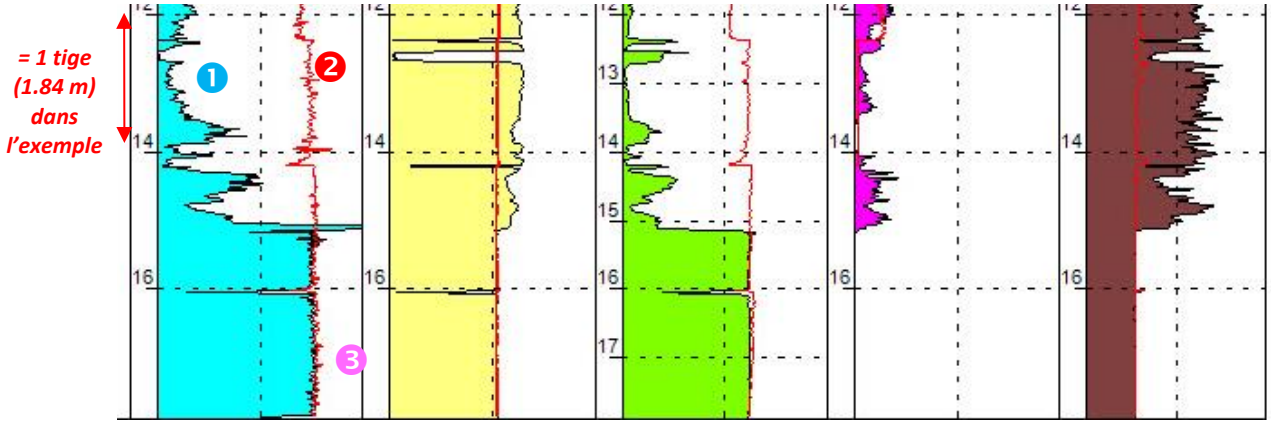

Foration au niveau d'une zone ne présentant ni vide, ni zone décomprimée

1 :Enregistrement de la vitesse d'avancement lors du forage ;

2 : Enregistrement de la vitesse d'avancement dans le trou déjà foré - procédure ECL Tracé rouge

=

Tracés distincts

Foration au niveau d'une zone présentant un vide franc : 3

=

Tracés très proches, voire identiques

2.2 Descriptif opérationnel

Les investigations ont eu lieu du 27 au 29 avril 2022. Au total, 13 sondages espacés de 2.5 m au maximum ont été réalisés. Nous nous référerons au plan de récolement présenté ci-dessous.

Schéma 4 : Implantation des sondages réalisés

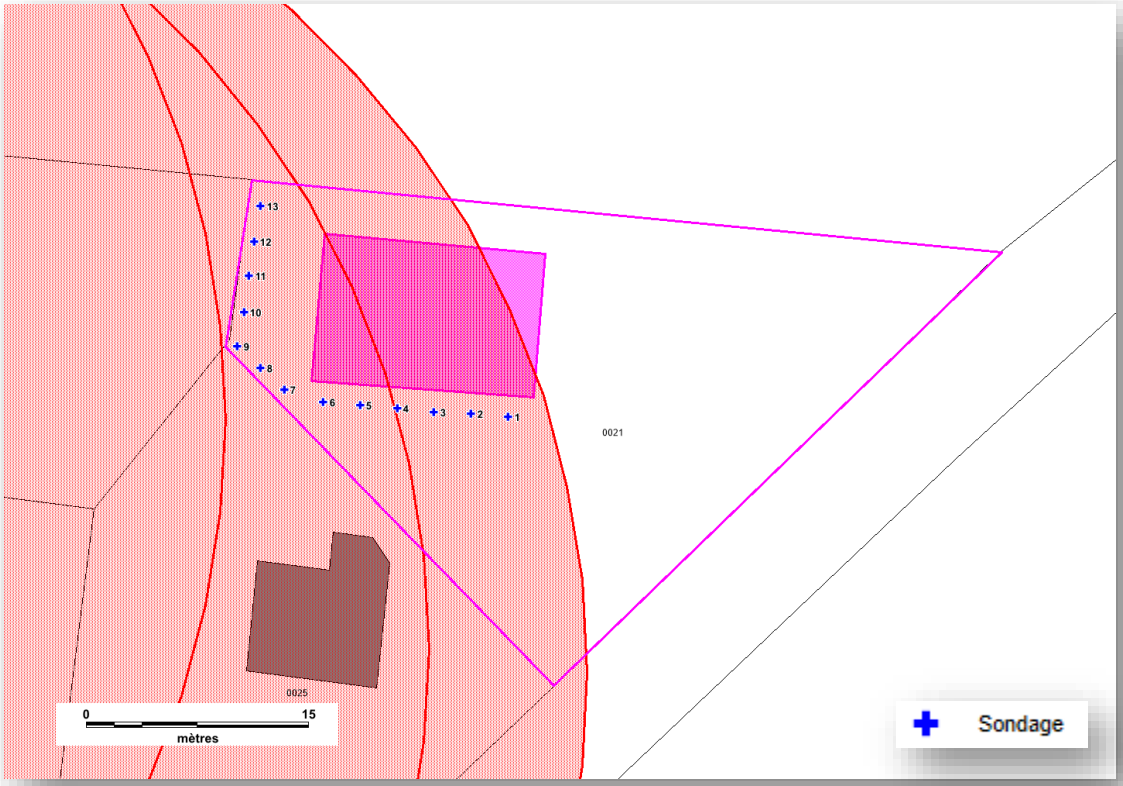

Conformément à la doctrine départementale relative à la gestion des risques liés aux cavités souterraines, les sondages ont pénétré au minimum à 15 m dans les formations crayeuses.

2.3 Résultats-Interprétations

Avertissement préliminaire

Les sondages destructifs ne permettent qu'une description lithologique (description des formations géologiques) approximative par examen des cuttings (éléments de roche désagrégés sous l'effet de la foration) remontés à la surface, poussés par l'eau injectée au niveau de l'outil de forage.

Compte tenu de la petite taille des éléments ainsi que de la durée de leur remontée en surface (qui va être de plus en plus importante avec la profondeur), les descriptions lithologiques et les profondeurs des changements de faciès notées sur le terrain sont généralement approximatives. Dans la mesure du possible elles sont ensuite recalées à partir de l'analyse des diagraphies des sondages.

Toutefois, en cas de perte du fluide de forage (dans le cas présent eau additivée par un polymère), il ne peut plus y avoir de remontée de cuttings en surface ce qui implique que les coupes géologiques ne peuvent être extrapolées qu'à partir des enregistrements des paramètres de forage.

La coupe lithologique reconnue au droit des différents sondages est une coupe classique de la région avec des formations limoneuses masquant les formations résiduelles à silex couvrant elles-mêmes le substratum crayeux.

- ✓ **Limons des plateaux :** Les limons des plateaux ont une épaisseur comprise entre 0.5 m et 1.7 m ;
- ✓ **Formations résiduelles à silex :** Ces formations qui recouvrent le substratum crayeux ont une épaisseur comprise entre 1.3 m et 5.3 m ;
- ✓ **Formations crayeuses :** Le toit de ces formations a été rencontré entre 1.8 m et 6.5 m de profondeur. Cette variation est liée à l'interface irrégulière entre les formations résiduelles à silex et le substratum crayeux.

Ces formations crayeuses sont moyennement dures et présentent peu de passages altérés.

- ✓ **Synthèse**

Aucune anomalie (vide, fontis…) liée à la présence d'une ancienne cavité souterraine d'origine anthropique n'a été mise en évidence lors de la réalisation de ces sondages, que ce soit dans les formations résiduelles à silex ou dans les formations crayeuses.

Nous nous référerons à la synthèse lithologique présentée page suivante ainsi qu'à l'annexe 1.

Graphique 1 : Synthèse lithologique établie à partir des sondages destructifs profonds

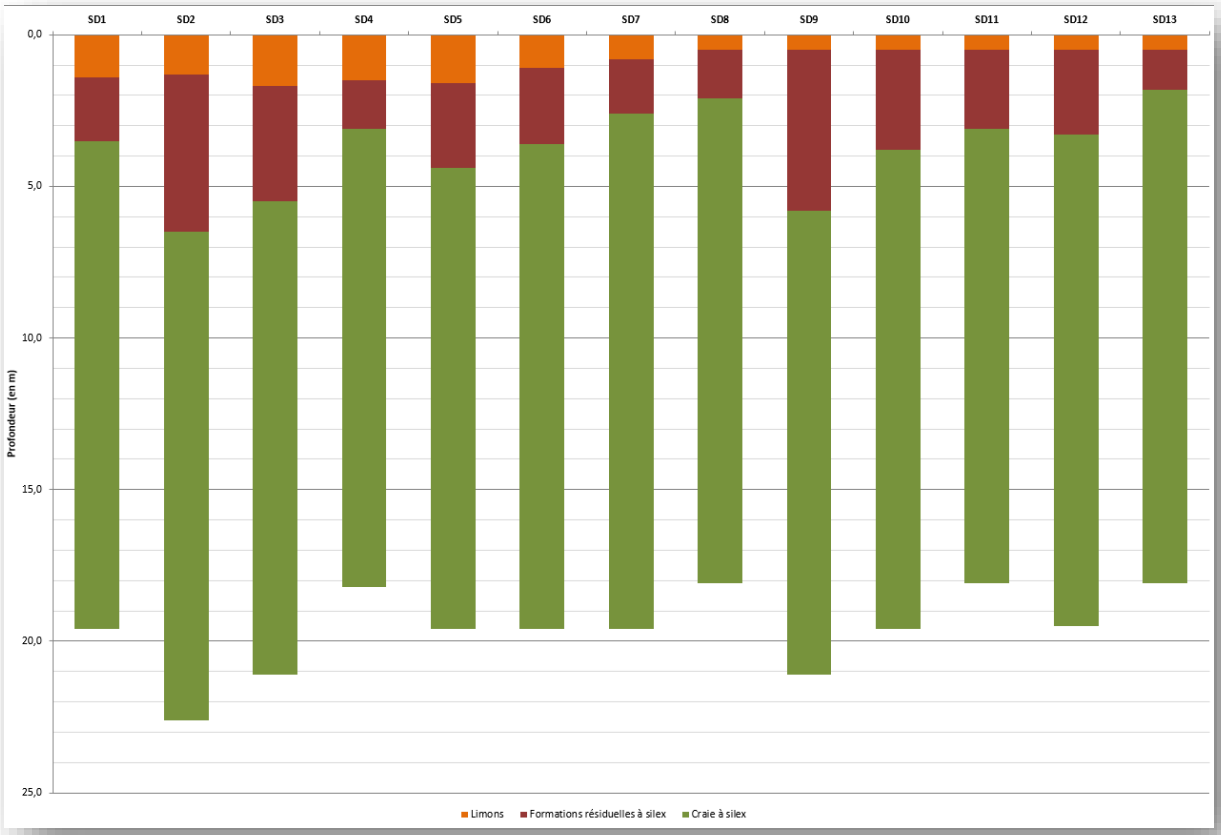

Annexe 1 : Diagraphies interprétées (paramètres de forage)

3

Conclusion

La présente étude concerne la parcelle ZL21 de la commune de Gonneville-sur-Scie (76), sur laquelle est projetée la construction d'une habitation. Ce projet est actuellement impacté par 2 périmètres de sécurité liés à la présence d'indices de cavité répertoriés sur une parcelle voisine dans le cadre de la réalisation du RICS (Recensement des Indices de Cavités) effectué par Alise ; il s'agit plus précisément des ICS65&74 qui correspondent à des déclarations d'ouverture de carrière souterraine (marnière).

La présente mission a consisté à mettre en œuvre un programme de reconnaissance par sondages destructifs profonds, conforme aux prescriptions des services de la DDTM, destiné à aménager localement au droit du projet les périmètres de sécurité des ICS65&74. Ainsi, 13 sondages ont été réalisés.

Aucune anomalie (vide, fontis…) liée à la présence d'une ancienne cavité souterraine d'origine anthropique ou naturelle n'a été mise en évidence lors de la réalisation de ces sondages.

Au vu du résultat de ces investigations, nous proposons à la commune de Gonneville-sur-Scie et à la DDTM 76, l'aménagement local des périmètres de sécurité des ICS65&74, selon le plan présenté page suivante et en annexe 2.

Schéma 5 : Proposition d'aménagement des périmètres de sécurité des ICS65&74



Annexe 2 : Proposition d'aménagement des périmètres de sécurité des ICS65&74

Annexe 1

Diagraphies interprétées (paramètres de forage)

explor-e
Solutions risques naturels, hydrogéologie et environnement

Contrat 76308-08

SCI Gonneville - ICS65&74

Date début	: **27/04/2022**	Cote NGF	: **0**	Profondeur	: **0,00 - 19,60 m**
Heure début	: **14:21**	Machine	:	Méthodologie	: **Tricône**
Heure fin	: **14:55**	Angle	:	Diamétre	: **114 mm**

1/100

Forage : 1

EXGTE 3.20/LB2EPF584FR

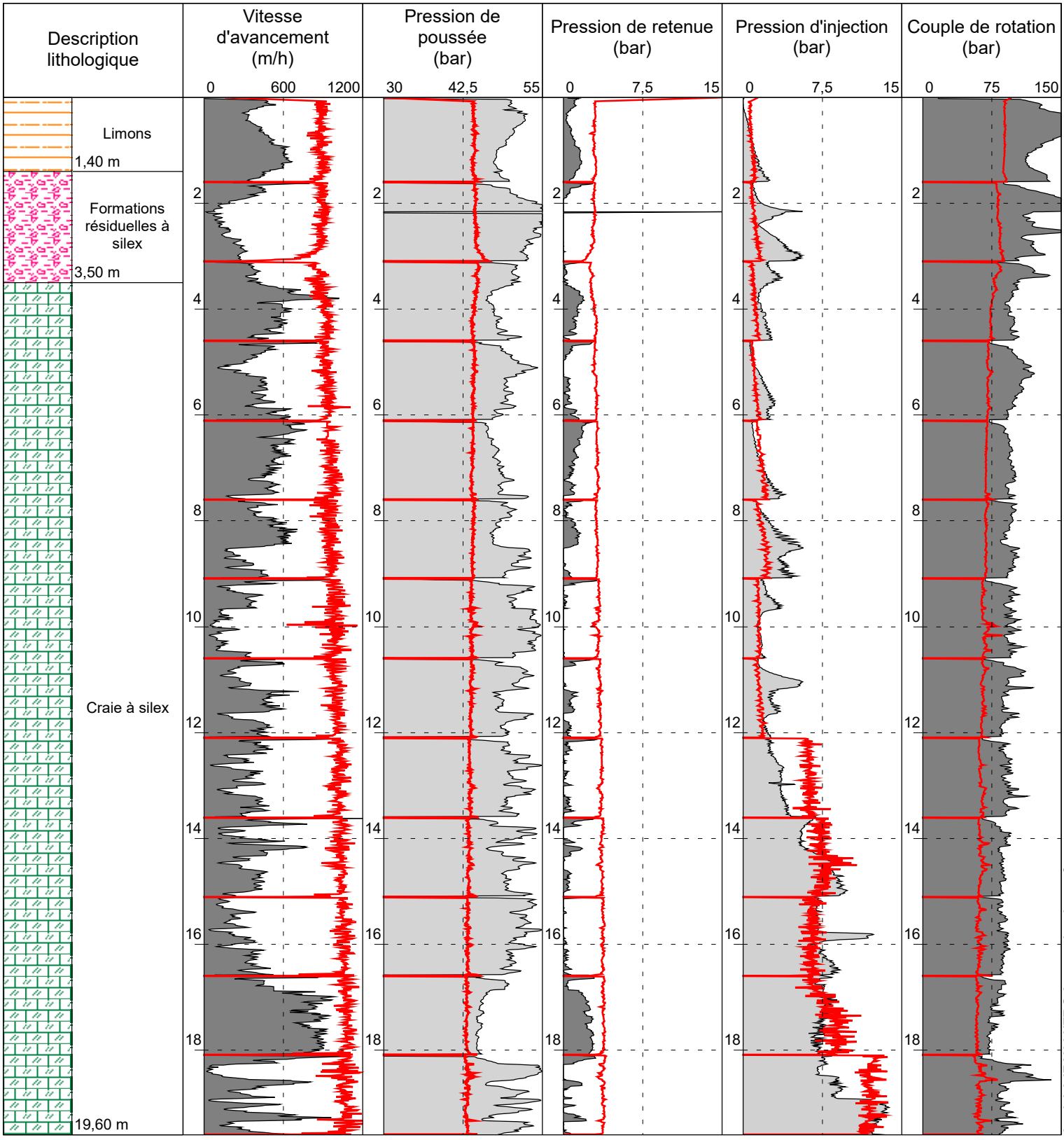

Logiciel JEAN LUTZ S.A - www.jeanlutzsa.fr

explor-e
Solutions risques naturels, hydrogéologie et environnement

Contrat 76308-08

SCI Gonneville - ICS65&74

Date début	: **27/04/2022**	Cote NGF	: **0**	Profondeur	: **0,00 - 22,61 m**
Heure début	: **14:58**	Machine	:	Méthodologie	: **Tricône**
Heure fin	: **15:43**	Angle	:	Diamétre	: **114 mm**

1/100

Forage : 2

EXGTE 3.20/LB2EPF584FR

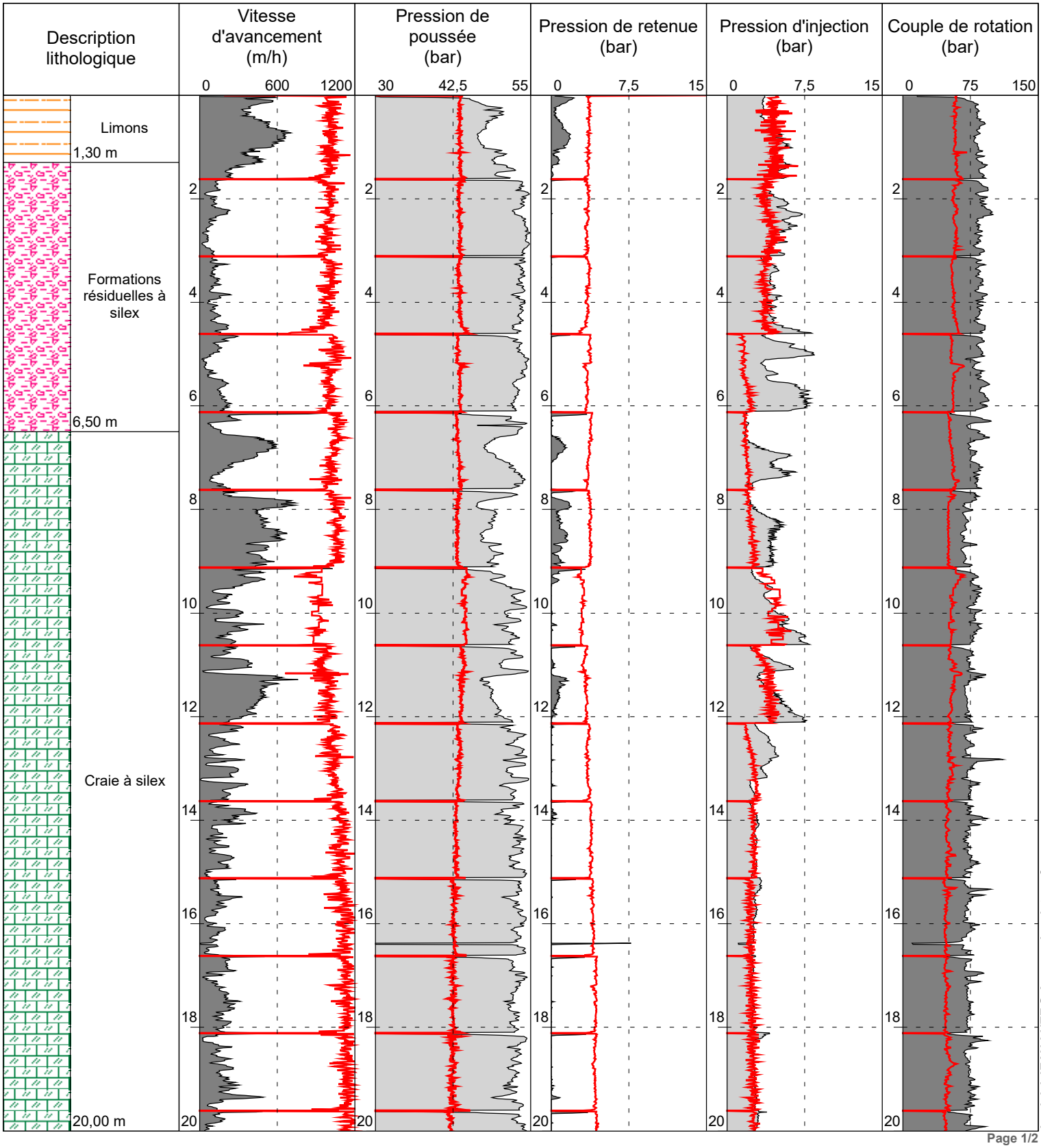

Logiciel JEAN LUTZ S.A - www.jeanlutzsa.fr

SCI Gonneville - ICS65&74

1/100

2

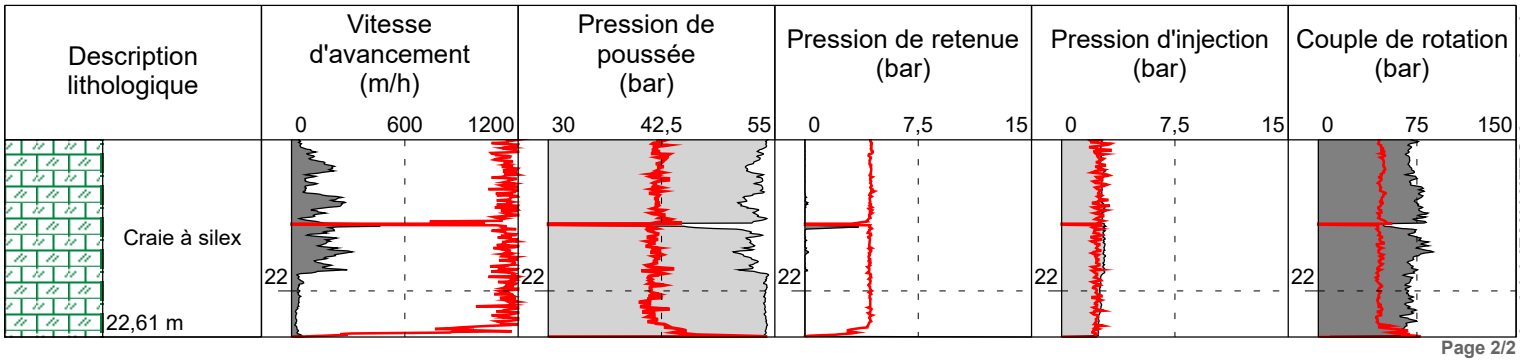

Page 2/2

Logiciel JEAN LUTZ S.A - www.jeanlutzsa.fr

explor-e
Solutions risques naturels, hydrogéologie et environnement

Contrat 76308-08

SCI Gonneville - ICS65&74

Date début	: **28/04/2022**	Cote NGF	: **0**	Profondeur	: **0,00 - 21,11 m**
Heure début	: **08:20**	Machine	:	Méthodologie	: **Tricône**
Heure fin	: **08:52**	Angle	:	Diamétre	: **114 mm**

1/100

Forage : 3

EXGTE 3.20/LB2EPF584FR

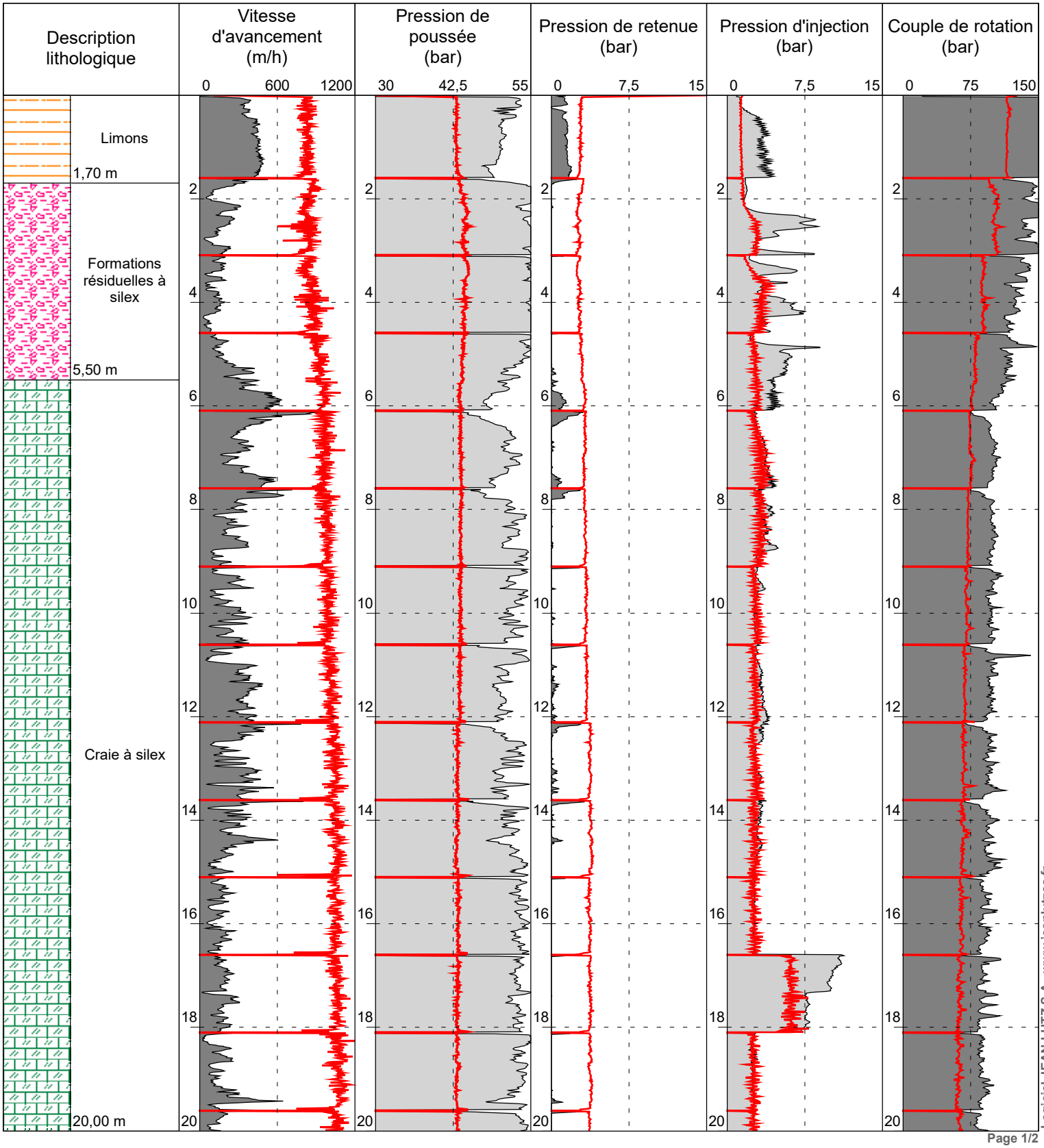

Logiciel JEAN LUTZ S.A - www.jeanlutzsa.fr

SCI Gonneville - ICS65&74

1/100

3

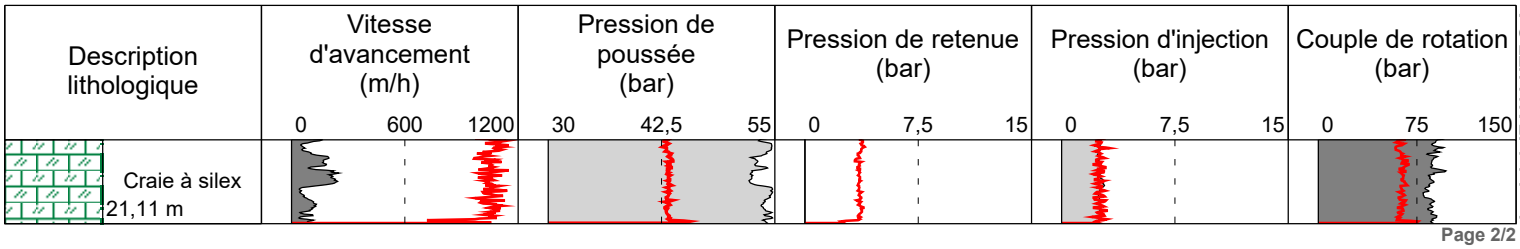

Logiciel JEAN LUTZ S.A - www.jeanlutzsa.fr

explor-e
Solutions risques naturels, hydrogéologie et environnement

Contrat 76308-08

SCI Gonneville - ICS65&74

Date début	: **28/04/2022**	Cote NGF	: **0**	Profondeur	: **0,00 - 18,15 m**
Heure début	: **08:55**	Machine	:	Méthodologie	: **Tricône**
Heure fin	: **09:22**	Angle	:	Diamétre	: **114 mm**

1/100

Forage : 4

EXGTE 3.20/LB2EPF584FR

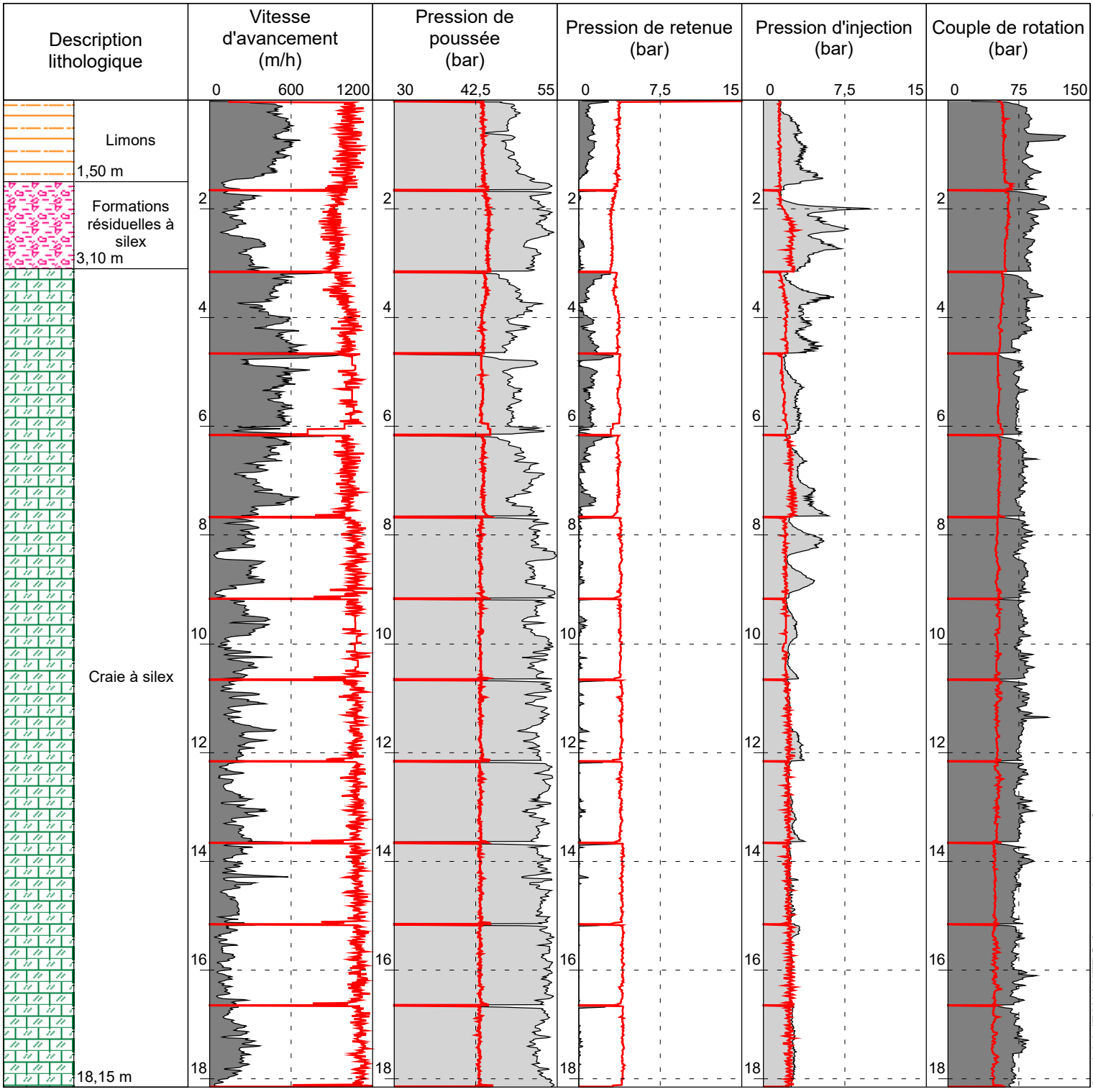

Logiciel JEAN LUTZ S.A - www.jeanlutzsa.fr

explor-e
Solutions risques naturels, hydrogéologie et environnement

Contrat 76308-08

SCI Gonneville - ICS65&74

Date début	: **28/04/2022**	Cote NGF	: **0**	Profondeur	: **0,00 - 19,63 m**
Heure début	: **09:27**	Machine	:	Méthodologie	: **Tricône**
Heure fin	: **10:01**	Angle	:	Diamétre	: **114 mm**

1/100

Forage : 5

EXGTE 3.20/LB2EPF584FR

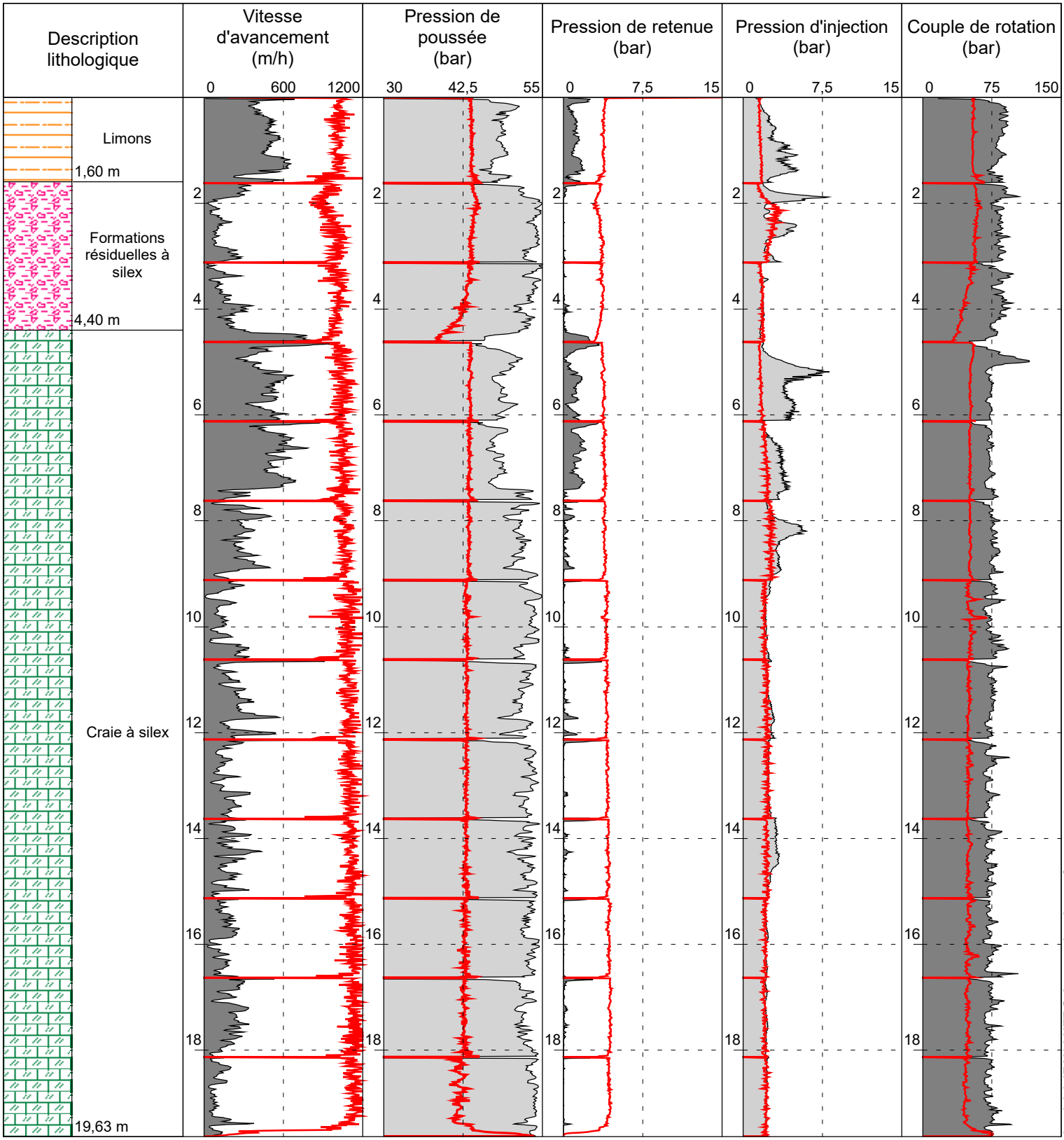

Logiciel JEAN LUTZ S.A - www.jeanlutzsa.fr

explor-e
Solutions risques naturels, hydrogéologie et environnement

Contrat 76308-08

SCI Gonneville - ICS65&74

Date début	: **28/04/2022**	Cote NGF	: **0**	Profondeur	: **0,00 - 19,62 m**
Heure début	: **10:04**	Machine	:	Méthodologie	: **Tricône**
Heure fin	: **10:34**	Angle	:	Diamétre	: **114 mm**

1/100

Forage : 6

EXGTE 3.20/LB2EPF584FR

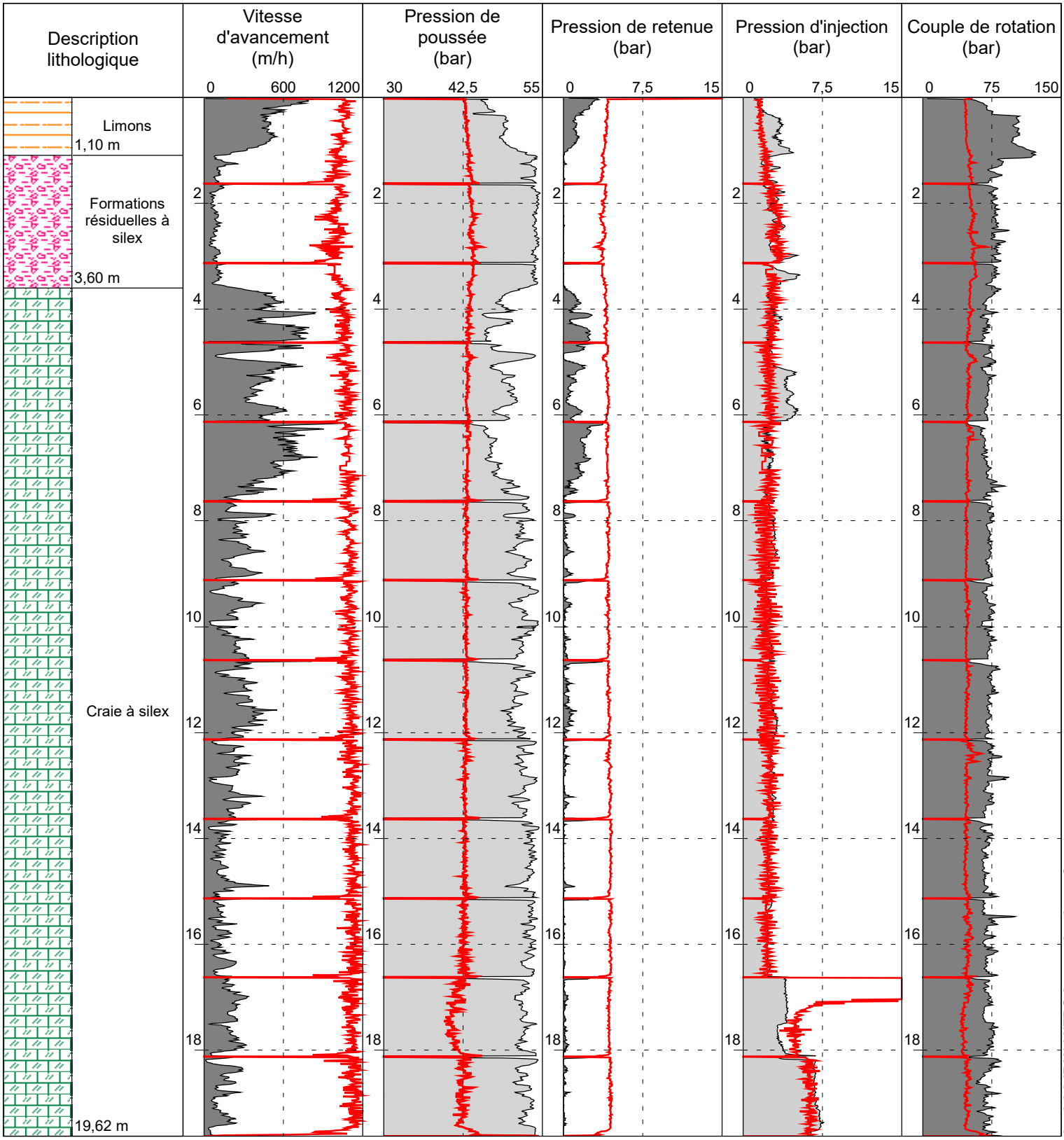

Logiciel JEAN LUTZ S.A - www.jeanlutzsa.fr

explor-e
Solutions risques naturels, hydrogéologie et environnement

Contrat 76308-08

SCI Gonneville - ICS65&74

Date début	: **28/04/2022**	Cote NGF	: **0**	Profondeur	: **0,00 - 19,54 m**
Heure début	: **10:40**	Machine	:	Méthodologie	: **Tricône**
Heure fin	: **11:10**	Angle	:	Diamétre	: **114 mm**

1/100

Forage : 7

EXGTE 3.20/LB2EPF584FR

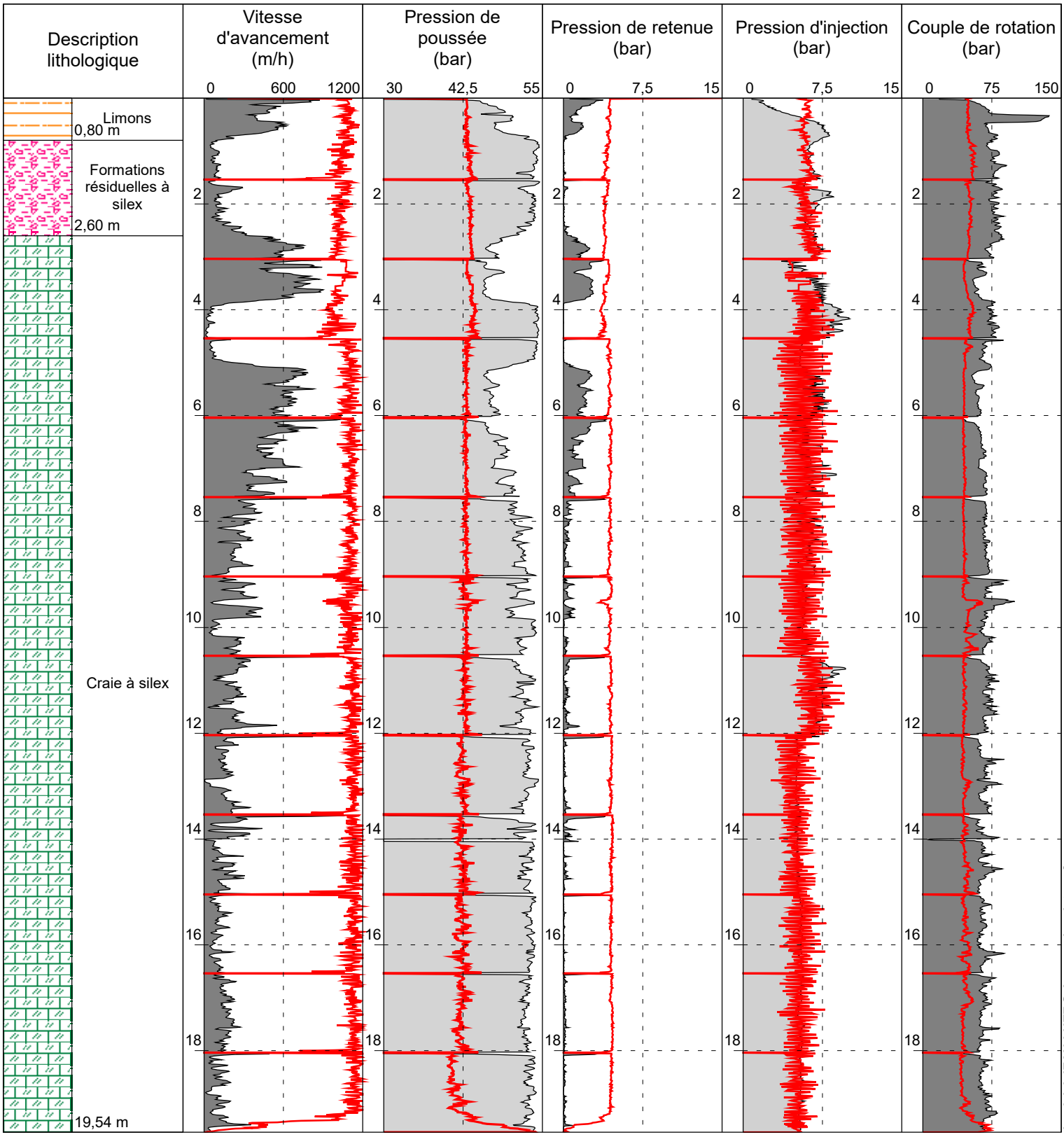

Logiciel JEAN LUTZ S.A - www.jeanlutzsa.fr

explor-e
Solutions risques naturels, hydrogéologie et environnement

Contrat 76308-08

SCI Gonneville - ICS65&74

Date début	: **28/04/2022**	Cote NGF	: **0**	Profondeur	: **0,00 - 18,10 m**
Heure début	: **13:33**	Machine	:	Méthodologie	: **Tricône**
Heure fin	: **13:56**	Angle	:	Diamétre	: **114 mm**

1/100

Forage : 8

EXGTE 3.20/LB2EPF584FR

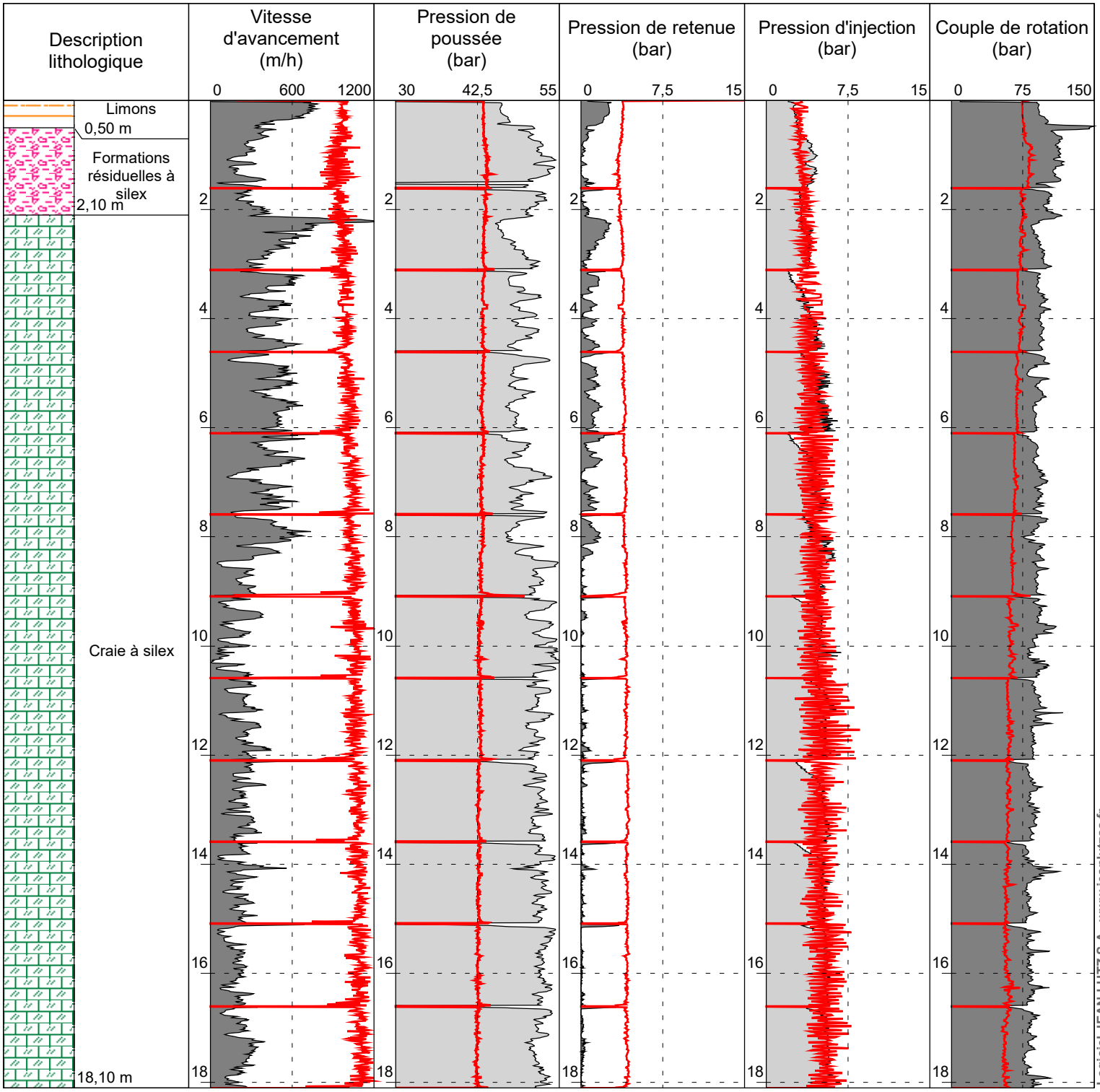

Logiciel JEAN LUTZ S.A - www.jeanlutzsa.fr

explor-e
Solutions risques naturels, hydrogéologie et environnement

Contrat 76308-08

SCI Gonneville - ICS65&74

Date début	: **28/04/2022**	Cote NGF	: **0**	Profondeur	: **0,00 - 21,12 m**
Heure début	: **14:35**	Machine	:	Méthodologie	: **Tricône**
Heure fin	: **15:11**	Angle	:	Diamétre	: **114 mm**

1/100

Forage : 9

EXGTE 3.20/LB2EPF584FR

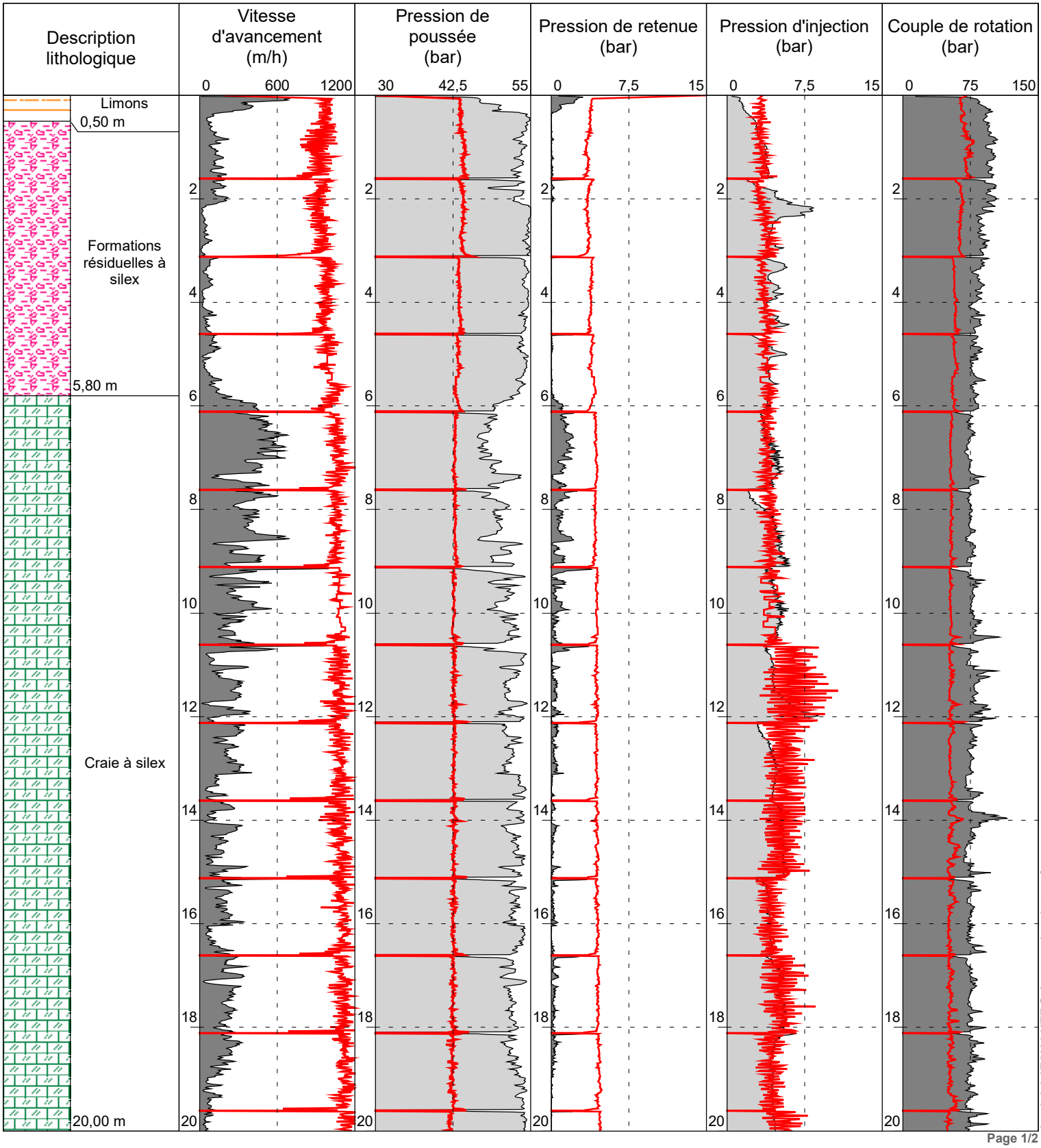

Logiciel JEAN LUTZ S.A - www.jeanlutzsa.fr

SCI Gonneville - ICS65&74

1/100

9

Description lithologique	Vitesse d'avancement (m/h)	Pression de poussée (bar)	Pression de retenue (bar)	Pression d'injection (bar)	Couple de rotation (bar)
	0 600 1200	30 42,5 55	0 7,5 15	0 7,5 15	0 75 150
Craie à silex 21,12 m	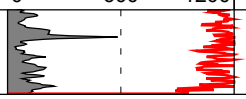	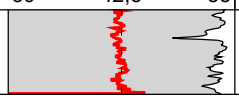	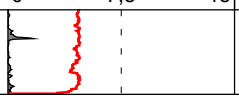		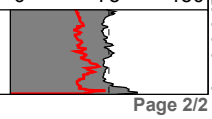

Logiciel JEAN LUTZ S.A - www.jeanlutzsa.fr

explor-e
Solutions risques naturels, hydrogéologie et environnement

Contrat 76308-08

SCI Gonneville - ICS65&74

Date début	: **28/04/2022**	Cote NGF	: **0**	Profondeur	: **0,00 - 19,56 m**
Heure début	: **15:16**	Machine	:	Méthodologie	: **Tricône**
Heure fin	: **15:44**	Angle	:	Diamétre	: **114 mm**

1/100

Forage : 10

EXGTE 3.20/LB2EPF584FR

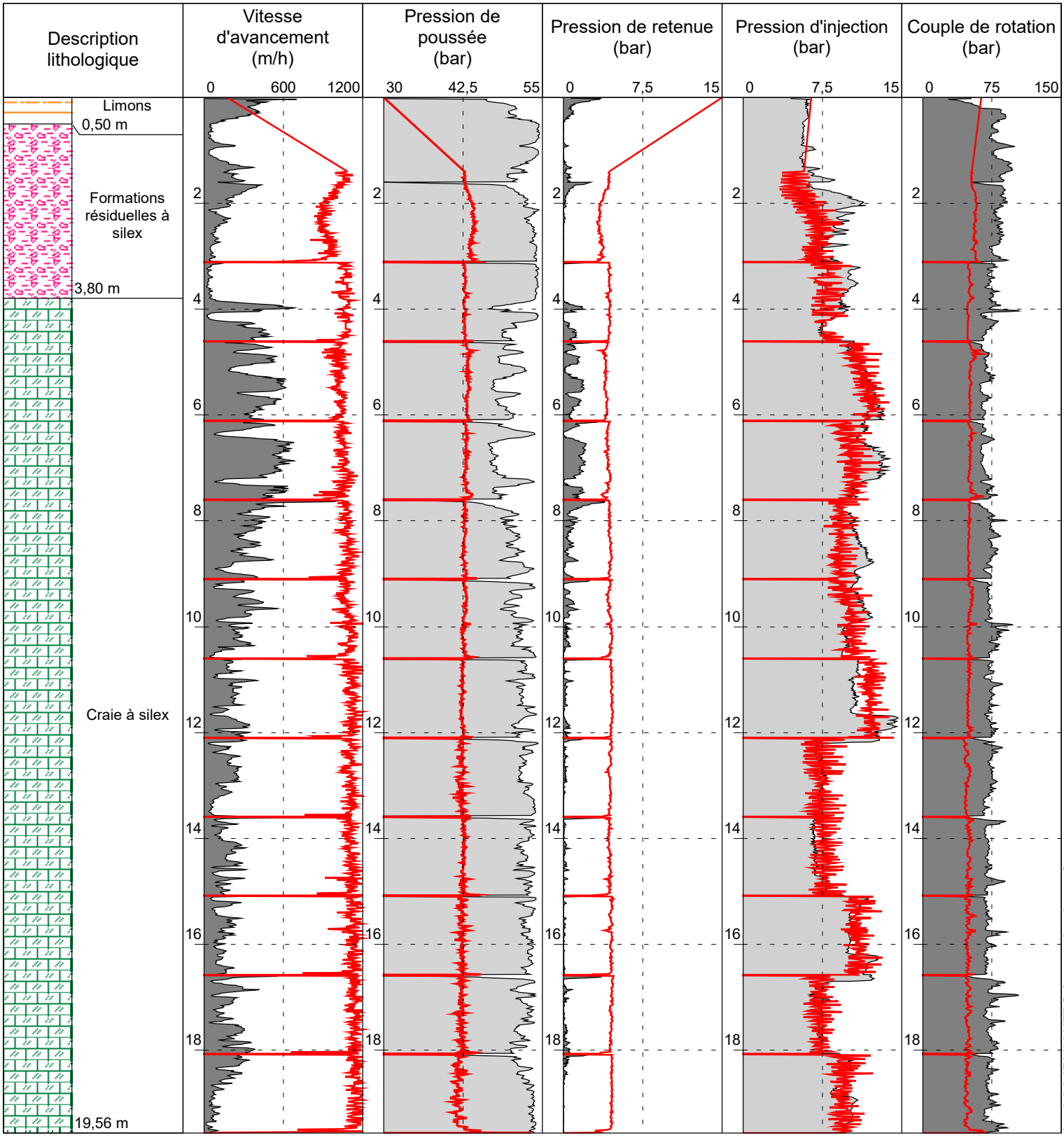

Logiciel JEAN LUTZ S.A - www.jeanlutzsa.fr

Contrat 76308-08

SCI Gonneville - ICS65&74

Date début	: **29/04/2022**	Cote NGF	: **0**	Profondeur	: **0,00 - 18,12 m**
Heure début	: **08:26**	Machine	:	Méthodologie	: **Tricône**
Heure fin	: **08:52**	Angle	:	Diamétre	: **114 mm**

1/100

Forage : 11

EXGTE 3.20/LB2EPF584FR

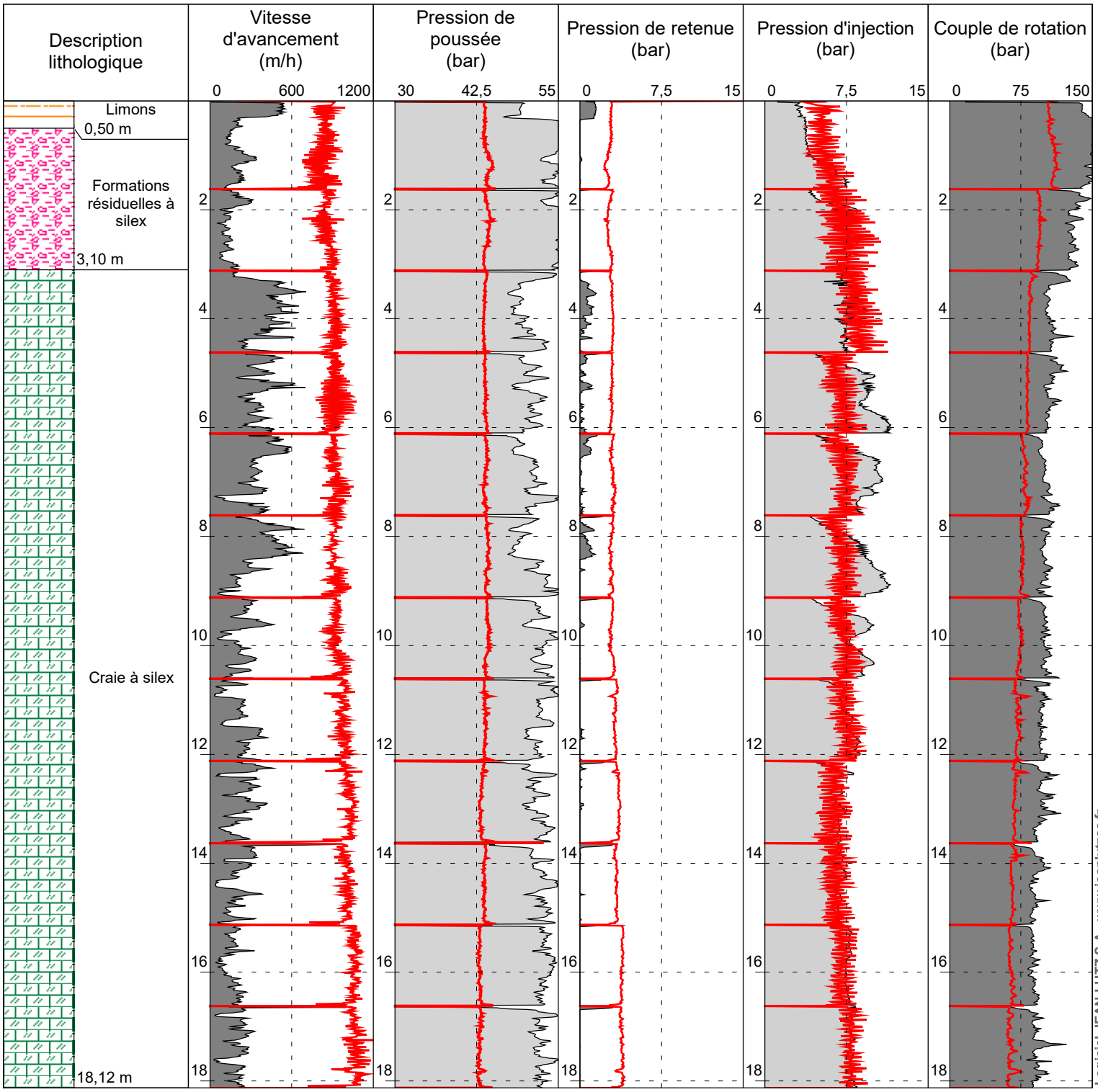

Logiciel JEAN LUTZ S.A - www.jeanlutzsa.fr

explor-e
Solutions risques naturels, hydrogéologie et environnement

Contrat 76308-08

SCI Gonneville - ICS65&74

Date début	: **29/04/2022**	Cote NGF	: **0**	Profondeur	: **0,00 - 19,56 m**
Heure début	: **08:59**	Machine	:	Méthodologie	: **Tricône**
Heure fin	: **09:29**	Angle	:	Diamétre	: **114 mm**

1/100

Forage : 12

EXGTE 3.20/LB2EPF584FR

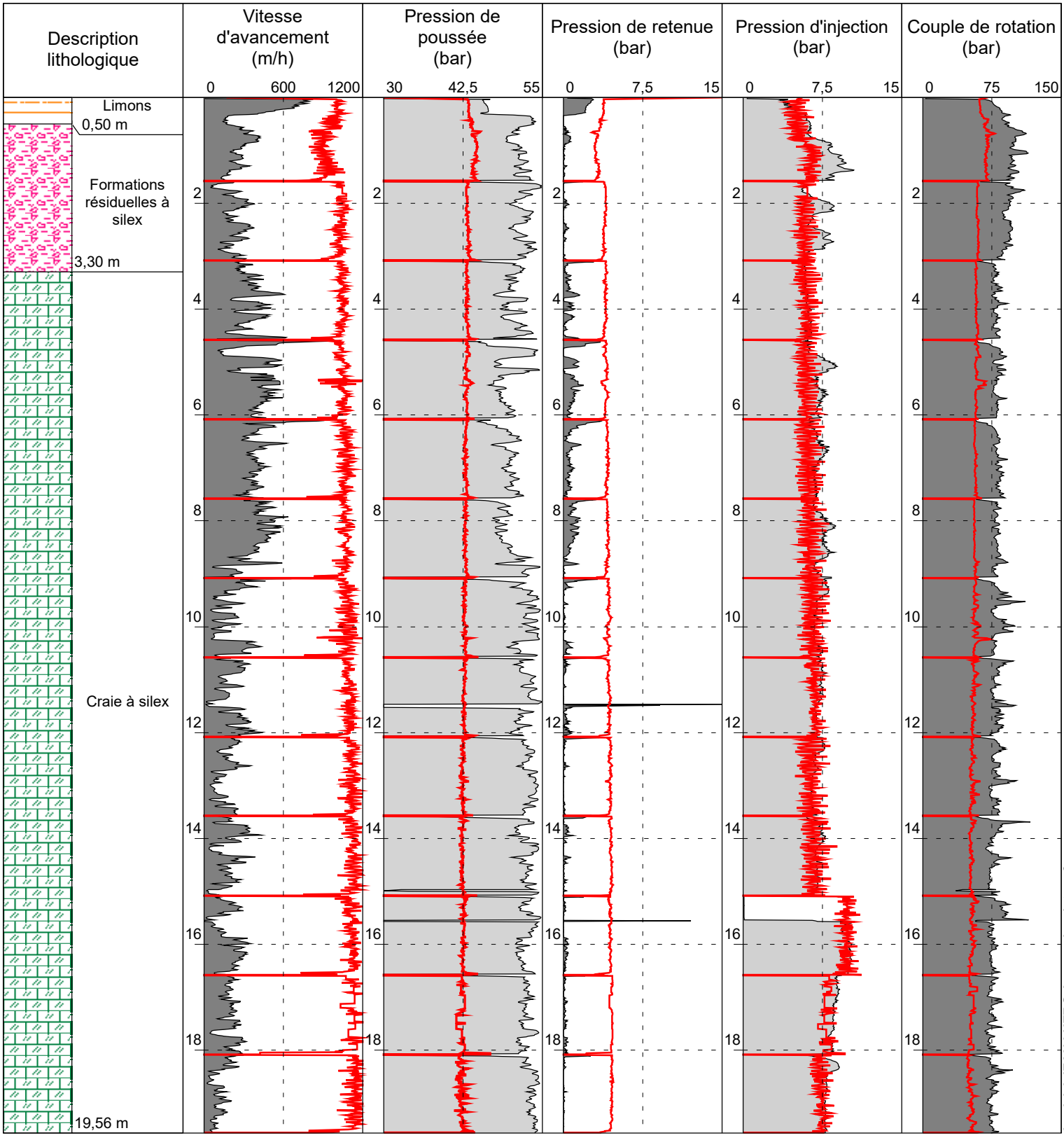

Logiciel JEAN LUTZ S.A - www.jeanlutzsa.fr

explor-e
Solutions risques naturels, hydrogéologie et environnement

Contrat 76308-08

SCI Gonneville - ICS65&74

Date début	: **29/04/2022**	Cote NGF	: **0**	Profondeur	: **0,00 - 18,13 m**
Heure début	: **09:38**	Machine	:	Méthodologie	: **Tricône**
Heure fin	: **10:07**	Angle	:	Diamétre	: **114 mm**

1/100

Forage : 13

EXGTE 3.20/LB2EPF584FR

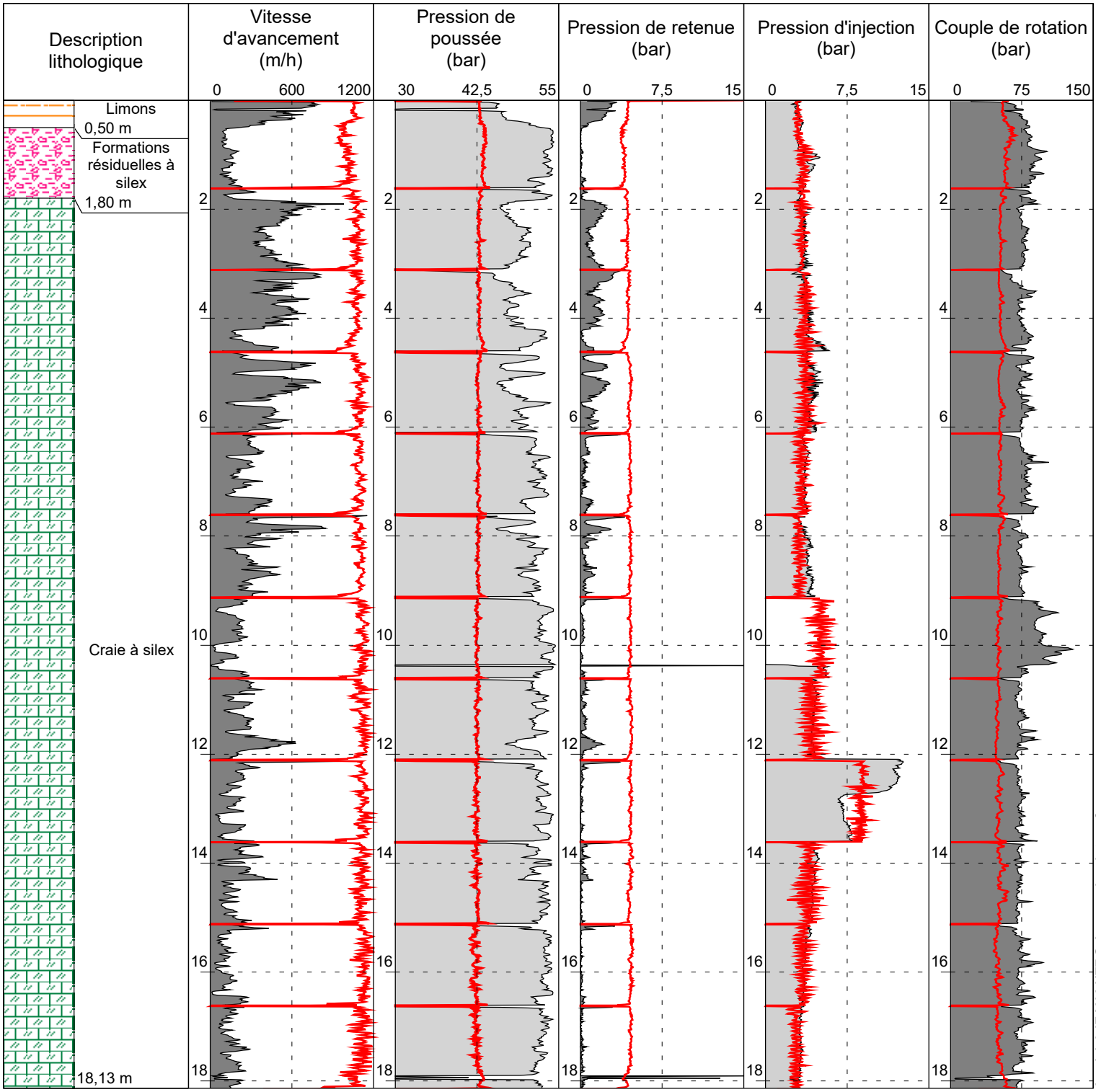

Logiciel JEAN LUTZ S.A - www.jeanlutzsa.fr

Annexe 2

Proposition d'aménagement des périmètres de sécurité des ICS65&74

explor-e
Solutions risques naturels, hydrogéologie et environnement

Archive associée : AS-D

explor-e - contact@explor-e.fr - Tél : 02 35 95 14 85

Indice n° 76308-074 MAJ le 01/09/2024 Edition du : 20/12/2024

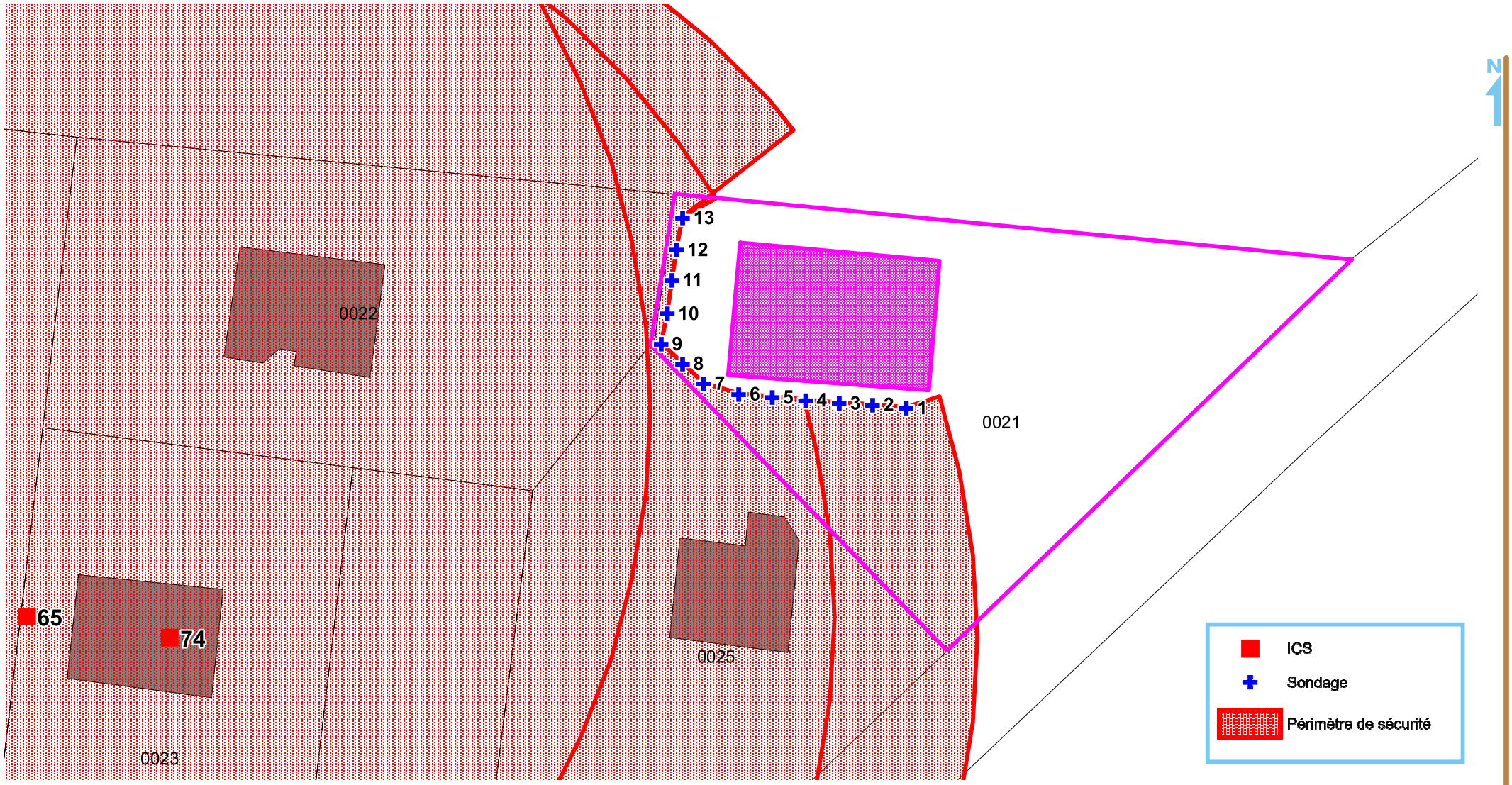

Échelle : 1/400

Proposition d'aménagement des périmètres de sécurité des ICS65&74