Indice n° : 76284-001

Localisation

Département : 76 - Seine-Maritime

Commune : Fresnay-le-Long

Repères locaux

Hameau/Lieu-dit : Epinay

Autre (route, chemin...) : Commune de Saint-Maclou-de-Folleville

Coordonnées

Système :

Orig. report carto :

x :

y :

Précision :

Type de Report : *Non reporté*

Contexte

Geomorphologique : *Plateau*

Altitude de la nappe : 140 m

Source : Atlas BRGM 2012 - ME

Source(s) de l'information

Modification du RICS initial :Géodev / / septembre 2010

Archives (Cf. fiche(s) détaillée(s) page(s) suivante(s))

Départementales || Réf.: 8S198 | Section: B | Parcelle: 169 | || Date: 12/12/1928 |
Récentes || Auteur: Safege | Réf.: RICS | | Date: 01/05/2007 |

Témoignages

Photo aérienne

Terrain

- ☐ Effondrement
- ☐ Affaissement-dépression
- ☐ Zone remblayée
- ☐ Puits
- ☐ Entrée à flanc de coteaux (cavage)
- ☐ Arbre isolé
- ☐ Autre :
- ☑ Aucun

Géométrie :

- ☐ Circulaire — Diamètre (m) # — Profondeur max (m) #
- ☐ Quelconque — Longueur min (m) # — Longueur max (m) #

Observations

Géodev 09/04/2008 : Aucun indice formel sur l'existence d'une marnière, accompagné d'une localisation précise, n'a pu être recensé sur le terrain ou en photographie aérienne, aucun témoignage oral.

Origine probable de l'indice

Type

- ☑ Carrière souterraine
- ☐ Carrière à ciel ouvert
- ☐ Carrière type inconnu
- ☐ Karstique (Naturel)
- ☐ Indéterminé
- ☐ Puits à eau

Matière extraite

- ☑ Marne
- ☐ Pierre de taille
- ☐ Cailloux
- ☐ Argile
- ☐ Sable

Commentaires

Geodev 2010 : "Dans les archives départementales, une ouverture de carrière a été déclarée sur la section B, parcelle n°169 du cadastre napoléonien de Saint-Maclou-de-Folleville, par M. MASSE Henri. La parcelle napoléonienne reste bloquée dans sa totalité."

Explor-e2024 : ICS situé sur la commune de Saint-Maclou on se référera à l'ICS 76602-074

Indice 76284-001 / Détail document d'archives anciennes

Origine du document

Archives départementales

Cote : 8S198

Elements extraits

Date du document : 12/12/1928

Type ouvrage :

Déclarant :

Locataire ou fermier :

Propriétaire :

Elements de localisation

Plan de localisation : *Echelle :*

Lieu-dit : SAINT-MACLOU-DE-FOLLEVILLE

Cadastre de référence : Napoléonien

Référence parcellaire : *Section :* B *Parcelle :* 169

Autre information :

Observations : Déclarations d'ouverture de carrières - Registres d'enregistrement // Numéro d'ordre : 5855

Elements de dimensionnement déclarés

Plan d'extension : *Echelle :*

Caractéristiques puits : *Profondeur* */ Diamètre* */ Maçonné*

Volume exploité :

Nombre d'étage(s) :

Chambres(s) :

Observations :

Indice 76284-001 / Détail document d'archives récentes

Origine du document

Auteur : Safege

Référence : RICS

Date : 01/05/2007

Informations extraites

Autres études - Etude SAFEGE - QA003 de mai 2007

Elements de localisation

Plan de localisation : *Echelle :*

Lieu-dit :

Autre information :

Elements de dimensionnement

Plan d'extension : *Echelle :*

Remarques

N° d'ordre	Nom et prénoms du déclarant.	Commune ou a lieu l'exploitation de la carrière.	Section cadastrale.	Numéros du cadastre.	Date de la communication à la Préfecture.	Date de la communication au service des Mines.
1845	Renard Maurice	Blosseville s. Mer	B	108-109-110	"	7-12-28
1846	Dochemin Bernard	Bec-de-Mortagne	D	1136	17-11-28	d°
1847	Lemarchand G.	Bacqueville-en-Caux	D	38	23-11-28	d°
1848	Guilbert Joseph	Bracquetuit	A	116 p.	24-11-28	d°
1849	Malenne Emile	Claville Motteville	A	20	3-12-28	d°
1850	Calvant Jules	Chapelle-sur-Dun		281.282.283	8-12-28	28-12-28
1851	Lerond René	St Gilles de la Neuville	A	7	8-12-28	d°
1852	Levasseur Léon	Trichemesnil	B	209	8-12-28	d°
1853	Langlois Abel	Offranville (Grand Val)	A	18	9-12-28	d°
1854	Hilaire Maurice	Gonneville s. Scie		78	11-12-28	d°
1855	Mare Henri	St Maclou de Folleville	B	69	12-12-28	d°
1856	Lefebvre René	Tocqueville-les-Murs	C	86	13-12-28	d°
1857	Hue Ernest	d°	B	14	d°	d°
1857	Lemonnier Henri	Villequier	C	160	d°	d°
1858	Lanoy Albert, fils	Auzouville	B	117	d°	d°
1859	Deschamps François	Bacqueville en Caux	B	9	d°	d°
1860	Travel Raphaël	Auffay	[illegible]	"	15-12-28	d°
1861	Costelin Eugène	Bracquetuit	C	155	d°	d°
1862	Vittecoq Louis	Sorville	A	33	18-12-28	d°
1863	Wimaire Raymond	Ste Geneviève	C	43	d°	d°
1864	Olivier Leclerc	La Crique	A	116 et 117	d°	d°
1865	Ouvry Edmond	Royville	A	67	19-12-28	d°
1866	Dumanc Albert	Clères	B	27	d°	d°
1867	Marais André	Oherville	,	73	d°	d°
1868	Morin Georges	Bracquetuit	B	190	d°	d°
1869	Colen Philippe	Beauchamp	D	22	20-12-28	d°
1870	Cantais René	St Pierre-le-Viger	C	84	d°	d°
1871	Bachelet Léon	Manéhouville	B	93	21-12-28	d°
1872	Grandsire Hamilton	Bouville	C	233	1-1-29	16-1-29
1873	Nepveu Henri	Ste Geneviève en Caux	A	74	2-1-29	d°
1874	Blondel Adolphe	Ste Geneviève en Caux	A	85	14-12-28	d°
1875	Crochemore Auguste	Bretteville	[illegible]	"	21-12-28	d°
1876	Alleaume Cyrus	Offranville	B	204	28-12-28	d°
1877	Pelletier Joseph	Bretteville St Laurent	A	230	29-12-28	d°
1878	Vve Varin	Offranville	A	226	28-12-28	d°
1879	Lefebvre Hilaire	St Victor l'Abbaye	A	163	27-12-28	d°
1880	Lemarchand R.	Etainhus	F	53	17-12-28	d°
1881	Cornelles	Bolbec	A	62	2-1-29	d°
1882	Trombert Abel	Caule Ste Beuve	[illegible]	220	3-1-29	d°

N° d'ordre	Nom et prénoms du déclarant.	Commune ou a lieu l'exploitation de la carrière.	Section cadastrale.	Numéros du cadastre.	Date de la communication à la Préfecture.	Date de la communication au service des Mines.
1883	Lenzo Edouard	Croix-Mare	C	271	18-1-29	23-1-29
1884	Sufficet René	Bourg-Dun	D et A	13 et 567	d°	d°
1885	Rousigny René	La Caillerie	C	200 et 205	17-1-29	d°
1886	Séry Louis	Cleuville	A	302	16-1-29	d°
1887	Samson Marcel	Butot	B	91	d°	d°
1888	Charles Henri	Hautot-sur-Seine	F	53	17-1-29	d°
1889	Turon François	Bréauté	A	30	d°	d°
1890	Duvivier Antoine	Bellencombre	C	175 c	22-1-29	d°
1891	Biard Alphonse	Carville Pot de Fer	A	54	23-1-29	4-2-29
1892	Lavalard Ernest	Hugleville	B	477	24-1-29	d°
1893	Quévillon Emile	Bolmesnil	B	284	d°	d°
1894	Pollet Alfred	St Quentin (les Baffards)	A	33	18-1-29	d°
1895	Bondel Raymond	Offranville (Pont du Val)	A	37	24-1-29	d°
1896	Cuvon Pierre	Brézalé	B	117	18-1-29	d°
1897	Leboug Narcisse	Cronville sur Scie	B	8-9-10	15-1-29	d°
1898	Dubord Eugène	St Maclou de Folleville	A	21	29-1-29	d°
1899	Dubord Eugène	d°	A	146	d°	d°
1900	Maréchal pour S. Mallenge, Marcelin	St Jacques s. Darnétal	,	"	30-1-29	d°
1901	Loisel Edmond	Furcolot	B	6	28-1-29	d°
1902	Levasseur Henri	Tocqueville-les-Murs	A	455	6-2-29	13-2-29
1903	Deschamps Marcel	Avremesnil	D	22	4-2-29	d°
1904	Pottier Henri, Sunneray	La Crique	C	1556	d°	d°
1905	Léger Georges	Esteville	C	146	6-2-29	d°
1906	Souriget Albert	Grigny	B	138	5-2-29	d°
1907	Tonturon, Alfred	Bec-Geffroy	B	82	11-2-29	d°
1908	Amourette Léon	Esteville	A	29	5-2-29	d°
1909	Morin Pierre, fils	Veules-les-Roses	A	278	d°	d°
1910	Corchy Jérôme	Etainhus	C	134	11-2-29	d°
1911	Cahot Armand	Courville la Chapelle	B	260	15-2-29	d°
1912	Mulot Stanislas	Bracquetuit	B	235	18-2-29	23-2-29
1913	Laverne Frédéric	Avremesnil	A	440	19-2-29	d°
1914	Vve Lhemeux	Luneray	B	7	11-2-29	4-3-29
1915	Boulier Raphaël	Ouville-la-Rivière	A	552	23-2-29	d°
1916	Cabot	Bretteville St Laurent	A	155	26-2-29	d°
1917	Prié Jules	St Jacques d'Aliermont	94 P		19-2-29	d°
1918	Tancon Charles	Auzouville	B	171	27-2-29	d°
1919	Cherfils Adolphe	Ecrainville	C	297	3-3-29	d°

Indice n° : 76284-002

Localisation

Département : 76 - Seine-Maritime

Commune : Fresnay-le-Long

Repères locaux

Hameau/Lieu-dit : Epinay

Autre (route, chemin...) :

Coordonnées

Système :

Orig. report carto :

x :

y :

Précision :

Type de Report : *Non reporté*

Contexte

Geomorphologique : *Plateau*

Altitude de la nappe : 140 m

Source : Atlas BRGM 2012 - ME

Source(s) de l'information

Modification du RICS initial :Géodev / / septembre 2010

Archives (Cf. fiche(s) détaillée(s) page(s) suivante(s))

Départementales || Réf.: 8S198 | Section: B | Parcelle: 170 | || Date: 15/01/1907 |
Récentes || Auteur: Safege | Réf.: RICS | | Date: 01/05/2007 |

Témoignages

Photo aérienne

Terrain

- ☐ Effondrement
- ☐ Affaissement-dépression
- ☐ Zone remblayée
- ☐ Puits
- ☐ Entrée à flanc de coteaux (cavage)
- ☐ Arbre isolé
- ☐ Autre :
- ☑ Aucun

Géométrie :

- ☐ Circulaire — Diamètre (m) # — Profondeur max (m) #
- ☐ Quelconque — Longueur min (m) # — Longueur max (m) #

Observations

Géodev 09/04/2008 : Aucun indice formel sur l'existence d'une marnière, accompagné d'une localisation précise, n'a pu être recensé sur le terrain ou en photographie aérienne, aucun témoignage oral.

Origine probable de l'indice

Type

- ☑ Carrière souterraine
- ☐ Carrière à ciel ouvert
- ☐ Carrière type inconnu
- ☐ Karstique (Naturel)
- ☐ Indéterminé
- ☐ Puits à eau

Matière extraite

- ☑ Marne
- ☐ Pierre de taille
- ☐ Cailloux
- ☐ Argile
- ☐ Sable

Commentaires

Geodev 2007 : "Dans les archives départementales, une ouverture de carrière a été déclarée sur la section B, parcelle n°170 du cadastre napoléonien de Saint-Maclou-de-Folleville, par M. GUILBERT Gustave. La parcelle napoléonienne reste bloquée dans sa totalité."

Explor-e 2024 : ICS situé sur la commune de Saint-Maclou on se référera à l'ICS 76602-044

Indice 76284-002 / Détail document d'archives anciennes

Origine du document

Archives départementales

Cote : 8S198

Elements extraits

Date du document : 15/01/1907

Type ouvrage :

Déclarant : GUILBERT Gustave

Locataire ou fermier :

Propriétaire :

Elements de localisation

Plan de localisation : *Echelle :*

Lieu-dit : SAINT-MACLOU-DE-FOLLEVILLE

Cadastre de référence : Napoléonien

Référence parcellaire : *Section :* B *Parcelle :* 170

Autre information :

Observations : Déclarations d'ouverture de carrières - Registres d'enregistrement // Numéro d'ordre : 5390

Elements de dimensionnement déclarés

Plan d'extension : *Echelle :*

Caractéristiques puits : *Profondeur* */ Diamètre* */ Maçonné*

Volume exploité :

Nombre d'étage(s) :

Chambres(s) :

Observations :

Indice 76284-002 / Détail document d'archives récentes

Origine du document

Auteur : Safege

Référence : RICS

Date : 01/05/2007

Informations extraites

Autres études - Etude SAFEGE - QA003 de mai 2007

Elements de localisation

Plan de localisation : *Echelle :*

Lieu-dit :

Autre information :

Elements de dimensionnement

Plan d'extension : *Echelle :*

Remarques

Indice n° : 76284-003

Indice issu des archives - non visible sur le terrain (localisé et de grandes dimensions - plans)

Localisation

Département : 76 - Seine-Maritime

Commune : Fresnay-le-Long

Repères locaux

Hameau/Lieu-dit : Le Bout de Fresnay

Autre (route, chemin...) :

Coordonnées

Système :

Orig. report carto : *Cadastre Napo non corrigé*

x :

y :

Précision :

Type de Report : *Aire limitée*

Contexte

Geomorphologique : *Plateau*

Altitude de la nappe : 140 m

Source : Atlas BRGM 2012 - ME

Source(s) de l'information

Modification du RICS initial :Géodev / / septembre 2010

Archives (Cf. fiche(s) détaillée(s) page(s) suivante(s))

Départementales || Réf.: 8S19-20 | Section: A | Parcelle: 1 | || Date: 07/11/1889 |
Départementales || Réf.: 8S16 | Section: A | Parcelle: 1 | || Date: 1890 |
Communales anciennes || Section: A | Parcelle: 1 | || Date: 01/11/1889 |

Témoignages

Photo aérienne

Terrain

- ☐ Effondrement
- ☐ Affaissement-dépression
- ☐ Zone remblayée
- ☐ Puits
- ☐ Entrée à flanc de coteaux (cavage)
- ☐ Arbre isolé
- ☐ Autre :
- ☑ **Aucun**

Géométrie :

- ☐ Circulaire — Diamètre (m) # — Profondeur max (m) #
- ☐ Quelconque — Longueur min (m) # — Longueur max (m) #

Observations

Géodev - Date du relevé 04/04/2008

Explor-e 2024 : pas d'information dans la fiche Geodev.

Origine probable de l'indice

Type

- ☑ **Carrière souterraine**
- ☐ Carrière à ciel ouvert
- ☐ Carrière type inconnu
- ☐ Karstique (Naturel)
- ☐ Indéterminé
- ☐ Puits à eau

Matière extraite

- ☑ **Marne**
- ☐ Pierre de taille
- ☐ Cailloux
- ☐ Argile
- ☐ Sable

Commentaires

Geodev 2010 : ... Le plan (NdR : des archives communales) étant peu précis, la zone de présomption du puits d'entrée est étendue à 100 mètres (peu de repères, aucun report métrique possible, parcelle localisée en zone agricole)."
Explor-e 2024 : du fait des remembrements ICS situé sur Saint-Maclou de Folleville. Exploitation de la carrière confirmée en souterrain du fait de la prise en compte d'archives complémentaires // mauvais calage Géodev du cadastre napoléonien, indice redéfini sur la base d'un calage fin.

Indice 76284-003 / Détail document d'archives anciennes

Origine du document

Archives départementales
Cote : 8S19-20

Elements extraits

Date du document : 07/11/1889
Type ouvrage : Marnière
Déclarant : M. Nicolas CAUDEBEC
Locataire ou fermier :
Propriétaire :

Elements de localisation

Plan de localisation : *Echelle :*
Lieu-dit :
Cadastre de référence : Napoléonien
Référence parcellaire : *Section :* A *Parcelle :* 1
Autre information :
Observations : Déclarations d'ouverture de carrières - Registres d'enregistrement

Elements de dimensionnement déclarés

Plan d'extension : *Echelle :*
Caractéristiques puits : *Profondeur* */ Diamètre* */ Maçonné*
Volume exploité :
Nombre d'étage(s) :
Chambres(s) :
Observations :

Indice 76284-003 / Détail document d'archives anciennes

Origine du document

Archives communales
Cote :

Elements extraits

Date du document : 01/11/1889
Type ouvrage : Marnière souterraine
Déclarant : M. Nicolas CAUDEBEC
Locataire ou fermier :
Propriétaire :

Elements de localisation

Plan de localisation : *Echelle :*
Lieu-dit :
Cadastre de référence : Napoléonien
Référence parcellaire : *Section :* A *Parcelle :* 1
Autre information :
Observations : «Déclaration d'ouverture de marnière /// Le soussigné M. CAUDEBEC Nicolas à l'honneur d'informer de l'ouverture d'une carrière à marne sur une terre figurant au cadastre sous le numéro 1 de la section A.»

Elements de dimensionnement déclarés

Plan d'extension : *Echelle :*
Caractéristiques puits : *Profondeur* */ Diamètre* */ Maçonné*
Volume exploité :
Nombre d'étage(s) :
Chambres(s) :
Observations :

Indice 76284-003 / Détail document d'archives anciennes

Origine du document	*Archives départementales*	
	Cote :	**8S16**
Elements extraits	*Date du document :*	**1890**
	Type ouvrage :	
	Déclarant :	**CAUSELIER Nicolas**
	Locataire ou fermier :	
	Propriétaire :	
Elements de localisation	*Plan de localisation :*	*Echelle :*
	Lieu-dit :	
	Cadastre de référence :	**Napoléonien**
	Référence parcellaire :	*Section :* **A** *Parcelle :* **1**
	Autre information :	
	Observations :	**Etats des exploitations souterraines à dispenser de délégués à la sécurité des ouvriers mineurs**
Elements de dimensionnement déclarés	*Plan d'extension :*	*Echelle :*
	Caractéristiques puits :	*Profondeur / Diamètre / Maçonné*
	Volume exploité :	
	Nombre d'étage(s) :	
	Chambres(s) :	
	Observations :	

Décret du 15 février 1853

Fresnay-le-Long, le 1er Novembre 1889

Monsieur le Maire

Marnière

Déclaration

Le soussigné Caudebec Nicolas, Cultivateur, demeurant à Fresnay-le-Long, vous informe qu'il a ouvert une carrière à marne sur une pièce qu'il exploite et figurant au plan cadastral sous le numéro 1 sect A.

L'exploitation de cette carrière a lieu par voie souterraine et conforme aux indications données par le plan et la légende ci-jointe.

Par rapport à sa situation, elle est placée à plus de 4 cents mètres des routes, chemins, habitations et bâtiments ruraux.

Agréez, Monsieur le Maire, l'assurance de ma considération distinguée.

Vu.

Fresnay-le-Long le 1er Novembre 1889

Pour le Maire empêché, l'adjoint délégué :

PLAN.



Légende

A	Ouverture de la Marnière
B	Direction de la Galerie Ouest
C	idem idem Est
	Profondeur : 20 mètres environ dont 8 mètres dans la marne.

NUMÉROS d'ordre par exploitation.	DÉSIGNATION DE L'EXPLOITANT.	DÉSIGNATION de LA CONCESSION OU DE L'EXPLOITATION.	COMMUNE DE LA CONCESSION ou exploitation.	NOMBRE D'OUVRIERS.
466	Anquetil à Anglesqueville	Parcelle Nº „ Section „	Anglesqueville	2
467	Caudebec Nicolas à Fresnay-le-Long	id 1 id A	Fresnay-le-Long	2
468	Dehays id	65 A	id	2
469	Dufour Thimaque	29 A		2
470	Folatre Jean à Imbleville	„ „	Imbleville	2
471	Poulain à Montreuil-en-Caux	55 A	Montreuil-en-Caux	2
472	Jules Marcenior à St-Denis-s/Scie	204 „	St-Denis-s/Scie	2
473	Delarue Emile à St Maclou-de-Folleville	61 F	St Maclou-de-Folleville	2
474	Pierrette Charles — id —	97 A	— id —	2

ART. 2

Le maire de chacune des communes énumérées ci-dessus est chargé de notifier à chacun des exploitants de sa commune l'extrait du présent arrêté qui le concerne.

ART. 3.

Ampliation du présent arrêté sera adressée à M. l'Ingénieur en chef des mines.

Fait à Rouen le 5 9bre 1890

Le Préfet,

[signature]

NUMÉROS d'ordre par concession ou exploitation. 1	DÉSIGNATION ET ADRESSE DE L'EXPLOITANT. 2	NOM ET ADRESSE DU REPRÉSENTANT. 3	DÉSIGNATION DE LA CONCESSION. 4	DÉSIGNATION OU NATURE DE LA MINIÈRE ou carrière. 5	COMMUNES du LIEU DE L'EXPLOITATION. 6	NOMBRE d'ouvriers. 7	MOTIFS DE LA DISPENSE PROPOSÉE par l'ingénieur ordinaire. 8	OBSERVATIONS et PROPOSITIONS DE L'INGÉNIEUR EN CHEF. 9	DÉCISION du PRÉFET. 10
451	Dupont à Beaunay	Le même	Parcelle N° " Section "	Marnière	Beaunay	2	Faible importance de l'exploitation —	Avis conforme	
452	Loquet — id. —	id.	id. " "	id.	id.	2			
453	Poncour à Belleville-en-Caux		118 A		Belleville-en-Caux	2			
454	Vaumartin à Bertrimont		" "		Bertrimont	2			
455	Delamare à Biville-la-Baignarde		336 A		Biville-la-Baignarde	2			
456	Leblerc id.		368 "		id.	2			
457	Nepveu		337 et 366 "			2			
458	Langlois		" "			2			
459	Malet à Bracquetuit		65 A		Bracquetuit	2			
460	Vve Frémont — id. —		N° 140 à 143 B		id.	2			
461	Morel —		239 et 261 "			2			
462	Cabot jeune à Calleville-2-Églises		" "		Calleville-2-Églises	2			
463	Papillon à Etaimpuis		100 et 101 E		Etaimpuis	2			
464	Mazurier id.		125 et 126 C		id.	2			
465	Guilbert Hippolyte		40 C			2			
466	Auquetil à Anglesqueville		" "		Eurville	2			
467	Caudeber ... à Fresnay-le-Long		1 A		Fresnay-le-Long	2			
468	Lehasse — id. —		65 A		id.	2			
469	Dufour Télémaque id. —		29 B			2			
470	Tolabre fils à Imbleville		" "		Imbleville	2			
471	Poulain à Montreuil-en-Caux		55 A		Montreuil-en-Caux	2			
472	Jules ... à St Denis-sur-Scie		204 "		St Denis sur Scie	2			
473	Delarue Emile à St Maclou-de-Folleville		61 F		St Maclou-de-Folleville	2			
474	Burette Charles — id. —		97 A		id.	2			

OBSERVATIONS.

Indice n° : 76284-004

Localisation

Département : 76 - Seine-Maritime

Commune : Fresnay-le-Long

Repères locaux

Hameau/Lieu-dit : Epinay

Autre (route, chemin...) :

Coordonnées

Système :

Orig. report carto :

x :

y :

Précision :

Type de Report : *Non reporté*

Contexte

Geomorphologique : *Plateau*

Altitude de la nappe : 140 m

Source : Atlas BRGM 2012 - ME

Source(s) de l'information

Modification du RICS initial :Géodev / / septembre 2010

Archives (Cf. fiche(s) détaillée(s) page(s) suivante(s))

Départementales || Section: B | Parcelle: 174 | || Date: 28/12/1901 |
Récentes || Auteur: Safege | Réf.: RICS | | Date: 01/05/2007 |

Témoignages

Photo aérienne

Terrain

- ☐ Effondrement
- ☐ Affaissement-dépression
- ☐ Zone remblayée
- ☐ Puits
- ☐ Entrée à flanc de coteaux (cavage)
- ☐ Arbre isolé
- ☐ Autre :
- ☑ Aucun

Géométrie :

- ☐ Circulaire — Diamètre (m) # — Profondeur max (m) #
- ☐ Quelconque — Longueur min (m) # — Longueur max (m) #

Observations

05/2007 Geodev 2010 : "Deux indices de marnières ont pu être confirmées sur le terrain, mais il est possible que d'autres subsistent. (Etude safege mai 2007)"

Origine probable de l'indice

Type

- ☑ Carrière souterraine
- ☐ Carrière à ciel ouvert
- ☐ Carrière type inconnu
- ☐ Karstique (Naturel)
- ☐ Indéterminé
- ☐ Puits à eau

Matière extraite

- ☑ Marne
- ☐ Pierre de taille
- ☐ Cailloux
- ☐ Argile
- ☐ Sable

Commentaires

Geodev 2010 : ...l'étude SAFEGE précise qu'une carrière a été formellement identifiée sur cette parcelle. La parcelle napoléonienne pourrait être levée et réduite à l'indice ponctuel n°87 du RICS de Saint-Maclou-de-Folleville. Nous demandons d'effectuer toutefois une demande au bureau d'études SAFEGE pour valider cette proposition."
Explor-e 2024 : indice parcellaire maintenu par Alise sur Saint-Maclou - du fait de l'origine de l'information indice identifié uniquement sur Saint-Maclou cf. ICS 76602-024 / périmètre reporté sur Fresnay-le-Long

Indice 76284-004 / Détail document d'archives anciennes

Origine du document

Archives départementales

Cote :

Elements extraits

Date du document : **28/12/1901**

Type ouvrage :

Déclarant : **M. BOUTEILLER Maxime**

Locataire ou fermier :

Propriétaire :

Elements de localisation

Plan de localisation : *Echelle :*

Lieu-dit : **SAINT-MACLOU-DE-FOLLEVILLE**

Cadastre de référence : **Napoléonien**

Référence parcellaire : *Section :* **B** *Parcelle :* **174**

Autre information :

Observations : **Déclarations d'ouverture de carrières - Registres d'enregistrement // Numéro d'ordre : 3183**

Elements de dimensionnement déclarés

Plan d'extension : *Echelle :*

Caractéristiques puits : *Profondeur* */ Diamètre* */ Maçonné*

Volume exploité :

Nombre d'étage(s) :

Chambres(s) :

Observations :

Indice 76284-004 / Détail document d'archives récentes

Origine du document

Auteur : **Safege**

Référence : **RICS**

Date : **01/05/2007**

Informations extraites

Autres études - Etude SAFEGE - QA003 de mai 2007

Elements de localisation

Plan de localisation : *Echelle :*

Lieu-dit :

Autre information :

Elements de dimensionnement

Plan d'extension : *Echelle :*

Remarques

Nos d'ordre.	Nom et prénoms du déclarant.	Commune où a lieu l'exploitation de la carrière.	Section cadastrale.	Numéros du cadastre.	Date de la communication à la Préfecture.	Date de la communication au service des Mines.
3127	Vallee, Boniface	Pourtainville	B.	209	11 Décembre 1901	11 Décembre
8	Vve Enault,	Bénarville	A.	45	" "	" "
9	Vatteblet, Félix	St Nicolas d'Aliermont	"	" "	" "	" "
3130	Grouguet, Henri	Bosc-Bérenger	"	97	" "	" "
1	Hégard, Jules	St Saëns	B	241 à 244 et 246	" "	" "
2	Hippolyte, Vve	Cetteville	B	618	" "	" "
3	Dupuis, Léonidas	Auffay	B	3	" "	" "
4	Le Crime, Aimé	Lamberville	A.	40	" "	" "
5	Lassin, Jules	Ne De du Cose	" "	57	" "	" "
6	Lequet, Charles,	Lammerville la Gaillarde	" "	" "	" "	" "
7	Leroux, Pierre,	Villers-Écalles	B	271	" "	" "
8	Delaporte, Jules	Anville la Baignarde	B	207	" "	" "
9	Dubord, Eugène	St Vaast du Val	B	113	" "	" "
3140	Vve Godement	Grigneuseville	A	46	" "	" "
1	Edet, Désiré	Bretteville St Laurent	A	506 bis	" "	" "
2	Toulon, Édouard	Hareauville	C	201	" "	" "
3	Boismal,	Fauville	B	28	" "	" "
4	Hyauet, Jules	St Gilles de la Neuville	C	52	" "	" "
5	Lagnel, Nicolas,	Grigneuseville	B	25	" "	" "
6	Héramal, Joseph	Amonteville s/ Hauvant	A	604	" "	" "
7	Bonamy, Augustin	Petit-Quevilly (Elbeuf)	B	202	" "	" "
8	Lemarchand Vve	Yquebeuf	A	113	" "	" "
9	Grevent, Louis,	Vieux Manoir	A	3	" "	" "
3150	Bérard,	Hargemont	125	2	" "	" "
1	Veuve Hambard	La Chapelle sur Dun	40	D	" "	" "
2	Marcial, Louis	Réaux	97bis	D	21 Xbre	21 Xbre 1901
3	Ourry, Émile	St Pierre le Viger	80	A	" "	" "
4	Avenin, Eugène	Flamme le Flan	1418	A	" "	" "
5	Dehaye, Maurice	Bracquetuit	63	C	" "	" "
6	Veuve Rozay	Auberville la Campagne	B	180	7 Xbre	21 Xbre 1901
7	Cte de la Bourdonnaye	Limezy	A	66	5 Xbre	id
8	Lepin	St Aubin sur Scie	B	364	10 Xbre	id
9	Fizet Henri	St Vaast du Val	A	87	12 Xbre	id
3160	Mme Anquetin	Bacqueville	A	587 PF 108	12 Xbre	id
1	Commune de St Marguerite sur Duclair				19 Xbre	id
3162	Loquet	Bosc-Béranger	D	121	13 Xbre	id

Nos d'ordre.	Nom et prénoms du déclarant.	Commune où a lieu l'exploitation de la carrière.	Section cadastrale.	Numéros du cadastre.	Date de la communication à la Préfecture.	Date de la communication au service des Mines.
3163	Duhamel	Clères	B	16 bis	14 Xbre	21 Xbre
3164	Leblic	Ste Eulalie Banc	A		6 Xbre	id
3165	Sery (Léon)	Bretteville les Baon	A	50	12 Xbre	id
3166	Renelle, Théophile	St Germain des Essourts	A	25	" "	" "
3167	Carbon,	Ouville	C	428	" "	" "
3168	Gentil, Adolphe	Tonneville	F	80	" "	" "
3169	Billard	Boissey	A	122	10 Xbre	"
3170	Patin	Calleville les 2 Églises	B	195	"	"
3171	Lemarchand	Varneville-Bretteville	D	163	"	"
3172	Clatot	Lestanville	A	10	"	"
3173	Loqué	Gréville la Semhurière	B	249	"	"
3174	Paris	Écalles	B	254	"	"
3175	de Bray	Bucky (~~St Croix~~)	B	15	"	"
3176	Boullocher (Émile)	Critot	B	274-275	"	"
3177	Dijon, François	St Martin Osmonville	E	15	23 Xbre 1901	23 Xbre 1901
3178	Petout, Joseph,	St Paulin de Folleville	B	100 P	" "	" "
9	Dussaux, Henri	Clères	A	72	" "	" "
3180	Petourne, Léred	Rocquemont	B	70 et 71	" "	" "
1	Thomassin, Edmond	Ouville	A	63	" "	" "
2	Hauchecorne, Adolphe	Brachy	E	45	" "	" "
3	Bouteiller, Maxime	St Paulin de Folleville	B	744 P	" "	" "
4	Guillebert, Paul.	Fauville	B	19	" "	" "
5	Victor, Louise	Sauqueville			4 Janvier	4 Janvier
6	Richard, Félix	Cailly	A	229	" "	" "
7	Cacheleux, Louis	Rocquefort	A	249	" "	" "
8	Merlin, Paul, Vve	St Victor l'Abbaye	C	2	" "	" "
9	Grieguet, Edmond	Hautot sur Mer	B	2418	" "	" "
3190	Martin, Adolphe	Montérolier Ct	B	408	" "	" "
1	Frenotot, François	Auberville la Campagne	B	72	" "	" "
2	Faimbarout, Louis	Bréauté			" "	" "
3.	Follet, Léon	St Hellier		1418	" "	" "
4	Caumier, Vve	Angiens-Fauville la Bailleul	A	75	" "	" "
5	Morel, Joseph,	La Feuillie	F	302	" "	" "
6	Clatot, Paul	Lestanville		10	" "	" "
7	Bouf J. (Vve)	Sassetot le Val Gérard	A	13	" "	" "
3198	Ragot (dame)	St Nicolas d'Aliermont	C	89	" "	" "

Indice n° : 76284-005

Indice issu des archives - non visible sur le terrain (localisé et de grandes dimensions - plans)

Localisation

Département : 76 - Seine-Maritime

Commune : Fresnay-le-Long

Repères locaux

Hameau/Lieu-dit : Le Bout de Fresnay

Autre (route, chemin...) :

Coordonnées

Système :

Orig. report carto : *Cadastre Napo non corrigé*

x :

y :

Précision :

Type de Report : *Aire limitée*

Contexte

Geomorphologique : *Plateau*

Altitude de la nappe : 140 m

Source : Atlas BRGM 2012 - ME

Source(s) de l'information

Enrichissement du RICS initial :Géodev / / septembre 2010

Archives (Cf. fiche(s) détaillée(s) page(s) suivante(s))

Départementales || Réf.: 8S21 | Section: "B" | Parcelle: 53 | || Date: 06/01/1904 |
Communales anciennes || Section: "B" | Parcelle: 53 | || Date: 28/12/1903 |

Témoignages

Photo aérienne

Terrain

- ☐ Effondrement
- ☐ Affaissement-dépression
- ☐ Zone remblayée
- ☐ Puits
- ☐ Entrée à flanc de coteaux (cavage)
- ☐ Arbre isolé
- ☐ Autre :
- ☑ Aucun

Géométrie :

- ☐ Circulaire — Diamètre (m) # — Profondeur max (m) #
- ☐ Quelconque — Longueur min (m) # — Longueur max (m) #

Observations

Géodev - Date du relevé 04/04/2008

Origine probable de l'indice

Type

- ☑ Carrière souterraine
- ☐ Carrière à ciel ouvert
- ☐ Carrière type inconnu
- ☐ Karstique (Naturel)
- ☐ Indéterminé
- ☐ Puits à eau

Matière extraite

- ☑ Marne
- ☐ Pierre de taille
- ☐ Cailloux
- ☐ Argile
- ☐ Sable

Commentaires

Geodev 2010 : Le plan joint localise cette carrière sur la section A (NdR : et non pas la section B comme indiqué). La parcelle napoléonienne B 53 est levée et une zone de présomption de 50 mètres de rayon est définie sur la parcelle napoléonienne A 53 (manque de repères pour réduire davantage et plan relativement peu précis)."
Explor-e 2024 : erreur de report de Géodev. Limites de la parcelle redéfinies sur la base d'un recalage fin du cadastre napoléonien. - figurée par une aire limitée de 25m de rayon

Indice 76284-005 / Détail document d'archives anciennes

Origine du document

Archives communales

Cote :

Elements extraits

Date du document : 28/12/1903
Type ouvrage : Marnière souterraine
Déclarant : M. Prosper GRESSENT
Locataire ou fermier : M. Prosper GRESSENT
Propriétaire : M. DEHAYE

Elements de localisation

Plan de localisation : *Echelle :*
Lieu-dit :
Cadastre de référence : Napoléonien
Référence parcellaire : *Section :* "B" *Parcelle :* 53
Autre information :
Observations : GeoDev 2010 «Déclaration d'ouverture de marnière /// Le soussigné Prosper GRESSENT informe de l'ouverture d'une carrière à marne sur une terre de labour figurant au cadastre sous le n° 53 de la section B... ».

Elements de dimensionnement déclarés

Plan d'extension : *Echelle :*
Caractéristiques puits : *Profondeur* */ Diamètre* */ Maçonné*
Volume exploité :
Nombre d'étage(s) :
Chambres(s) :
Observations :

Indice 76284-005 / Détail document d'archives anciennes

Origine du document

Archives départementales

Cote : 8S21

Elements extraits

Date du document : 06/01/1904
Type ouvrage :
Déclarant :
Locataire ou fermier :
Propriétaire :

Elements de localisation

Plan de localisation : *Echelle :*
Lieu-dit :
Cadastre de référence : Napoléonien
Référence parcellaire : *Section :* "B" *Parcelle :* 53
Autre information :
Observations : Déclarations d'ouverture de carrières - Registres d'enregistrement // Numéro d'ordre : 3997

Elements de dimensionnement déclarés

Plan d'extension : *Echelle :*
Caractéristiques puits : *Profondeur* */ Diamètre* */ Maçonné*
Volume exploité :
Nombre d'étage(s) :
Chambres(s) :
Observations :

6

A Monsieur le Maire de Fresnay le long

RÉPUBLIQUE FRANÇAISE 2 MES 10 EN SUS cen. 50

3145

Monsieur le Maire

Déclaration d'ouverture de carrière

Le soussigné Gressent Prosper, cultivateur demeurant à Fresnay le long a l'honneur de vous informer qu'il a ouvert une carrière à marne sur une terre de labour occupée par lui et appartenant à M. Déhaye, demeurant à Bracquetuit

Cette pièce de terre figure au cadastre sous le numéro 53 section B

L'exploitation de cette carrière a lieu par voie souterraine et conforme aux indications données par le plan d'autre part

200 mètres
300 mètres

Elle est située à plus de deux cent cinquante mètres des habitations et bâtiments ruraux et à plus de deux cent mètres de tous chemins soit chemin vicinal ou chemin de sol

Il a l'honneur d'être
de Monsieur le Maire
Son très humble serviteur

P. Gressent

Vu en Mairie, le 28 Xbre 1903
P. Le Maire,
L'Adjoint : E. Caudry

Plan

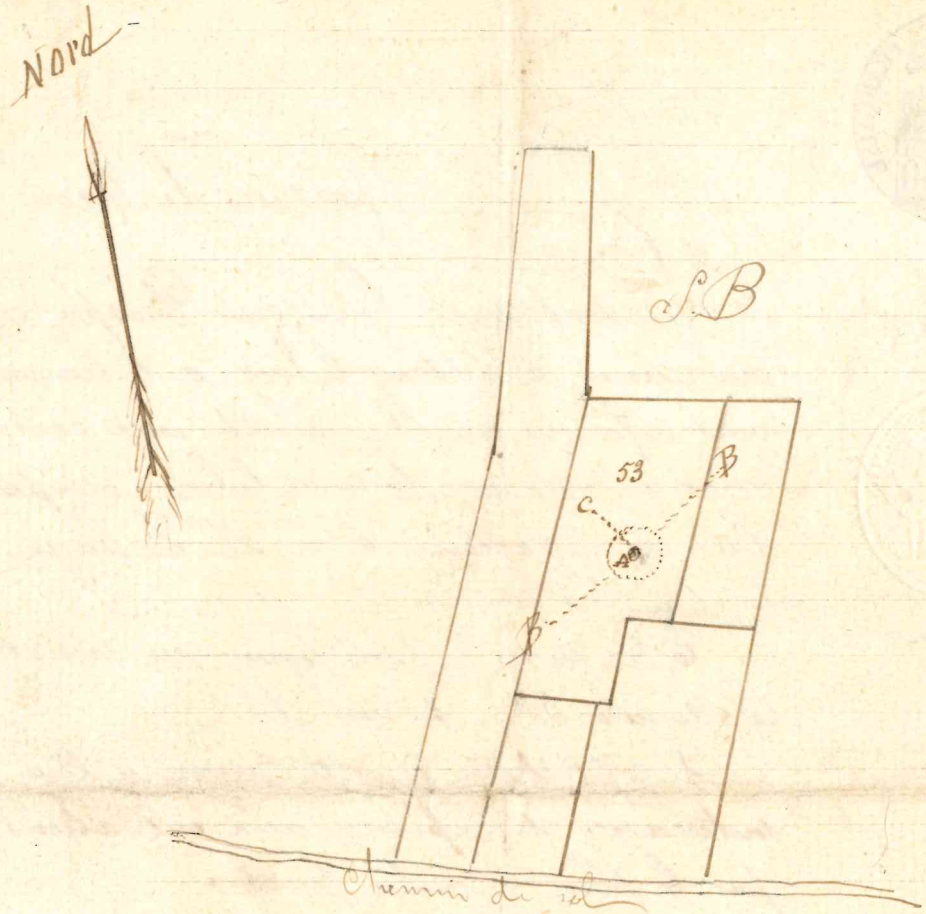

Légende

A. Orifice de la marnière
B Direction des galeries N-E S-O.
C Profondeur : 15 mètres dont 8 m. dans la marne
Nombre d'ouvriers : 2.

Indice n° : 76284-006

Indice issu des archives - sans localisation précise (parcelle "napoléonienne")

Localisation

Département : 76 - Seine-Maritime

Commune : Fresnay-le-Long

Repères locaux

Hameau/Lieu-dit : Le Petit Varneville

Autre (route, chemin...) :

Coordonnées

Système :

Orig. report carto : *Cadastre Napo non corrigé*

x :

y :

Précision :

Type de Report : *Parcelle*

Contexte

Geomorphologique : *Plateau*

Altitude de la nappe : 140 m

Source : Atlas BRGM 2012 - ME

Source(s) de l'information

Enrichissement du RICS initial :Géodev / / septembre 2010

Archives (Cf. fiche(s) détaillée(s) page(s) suivante(s))

Départementales || Réf.: 8S19-8S20 | Section: B | Parcelle: 18 ? | || Date: 31/12/1893 |
Communales anciennes || Section: B | Parcelle: 18 | || Date: 31/12/1893 |

Témoignages

Photo aérienne

Terrain

- ☐ Effondrement
- ☐ Affaissement-dépression
- ☐ Zone remblayée
- ☐ Puits
- ☐ Entrée à flanc de coteaux (cavage)
- ☐ Arbre isolé
- ☐ Autre :
- ☑ Aucun

Géométrie :

- ☐ Circulaire — Diamètre (m) # — Profondeur max (m) #
- ☐ Quelconque — Longueur min (m) # — Longueur max (m) #

Observations

Date du relevé 04/04/2008

Origine probable de l'indice

Type

- ☑ Carrière souterraine
- ☐ Carrière à ciel ouvert
- ☐ Carrière type inconnu
- ☐ Karstique (Naturel)
- ☐ Indéterminé
- ☐ Puits à eau

Matière extraite

- ☐ Marne
- ☐ Pierre de taille
- ☐ Cailloux
- ☐ Argile
- ☐ Sable

Commentaires

Explor-e 2024 : contrairement a ce qui avait initialement été sous-entendu par Géodev aucun doute, il s'agit bien de la parcelle B18, la forme de la parcelle B28 est totalement incompatible avec le plan // erreur de report de Géodev. Limites de la parcelle redéfinies sur la base d'un recalage fin du cadastre napoléonien

Indice 76284-006 / Détail document d'archives anciennes

Origine du document

Archives communales

Cote :

Elements extraits

Date du document : 31/12/1893
Type ouvrage : Marnière souterraine
Déclarant : M. Louis MESANGUEL
Locataire ou fermier : M. Louis MESANGUEL
Propriétaire : M. Victor QUESNEL

Elements de localisation

Plan de localisation : *Echelle :*
Lieu-dit :
Cadastre de référence : Napoléonien
Référence parcellaire : *Section :* B *Parcelle :* 18
Autre information :
Observations : Déclaration d'ouverture de marnière // Le soussigné Louis MESANGUEL informe de l'ouverture d'une carrière à marne sur une terre appartenant à M. Victor QUESNEL et figurant au cadastre sous le n° 18 de la section B... ».

Elements de dimensionnement déclarés

Plan d'extension : *Echelle :*
Caractéristiques puits : *Profondeur* */ Diamètre* */ Maçonné*
Volume exploité :
Nombre d'étage(s) :
Chambres(s) :
Observations :

Indice 76284-006 / Détail document d'archives anciennes

Origine du document

Archives départementales

Cote : 8S19-8S20

Elements extraits

Date du document : 31/12/1893
Type ouvrage :
Déclarant : MESANGUEL Louis
Locataire ou fermier :
Propriétaire :

Elements de localisation

Plan de localisation : *Echelle :*
Lieu-dit :
Cadastre de référence : Napoléonien
Référence parcellaire : *Section :* B *Parcelle :* 18 ?
Autre information :
Observations : Déclarations d'ouverture de carrières - Registres d'enregistrement // Numéro d'ordre : 8649

Elements de dimensionnement déclarés

Plan d'extension : *Echelle :*
Caractéristiques puits : *Profondeur* */ Diamètre* */ Maçonné*
Volume exploité :
Nombre d'étage(s) :
Chambres(s) :
Observations :

Commentaire

Geodev 2010 : "M. Louis MESANGUEL à déclaré le 31 décembre (année inconnue) (série 8S 19-20) ouvrir une carrière sur la parcelle napoléonienne B 28 ou 18. Un trop grand doute existait sur la lecture de B 18 et B 28. Après décision du conseil municipal, il a été décidé de ne pas bloquer cette parcelle B28 mais la B18. De plus, il s'avère que dans les archives communales, M. Louis MESANGUEL a déclaré ouvrir une carrière un 31 décembre 1893 sur la parcelle napoléonienne B18. La parcelle napoléonienne B 18 est recensée sous le n°94."

Tresnay-le-Long, le 31 Décembre 1893.

7145

Marnière.

Monsieur le Maire,

Déclaration.

Le soussigné Mésanguel Louis, cultivateur demeurant à Tresnay-le-Long. A l'honneur de vous informer qu'il a ouvert une carrière à marne sur une pièce de terre qu'il exploite comme fermier et appartenant à Mr Guesnel Victor, Propriétaire à Rouen.

Cette pièce de terre figure au Cadastre sous le numéro 18 de la section B.

L'exploitation de cette carrière a lieu par voie souterraine et conforme aux indications données par le plan ci-joint.

Elle est située à plus de cent quarante mètres des chemins, habitations et bâtiments ruraux.

Le soussigné a l'honneur d'être

De Monsieur le Maire,

le tout dévoué et respectueux serviteur.

Mésanguel

Vu en Mairie le 31 Décembre 1893.

Le Maire,

Plan.

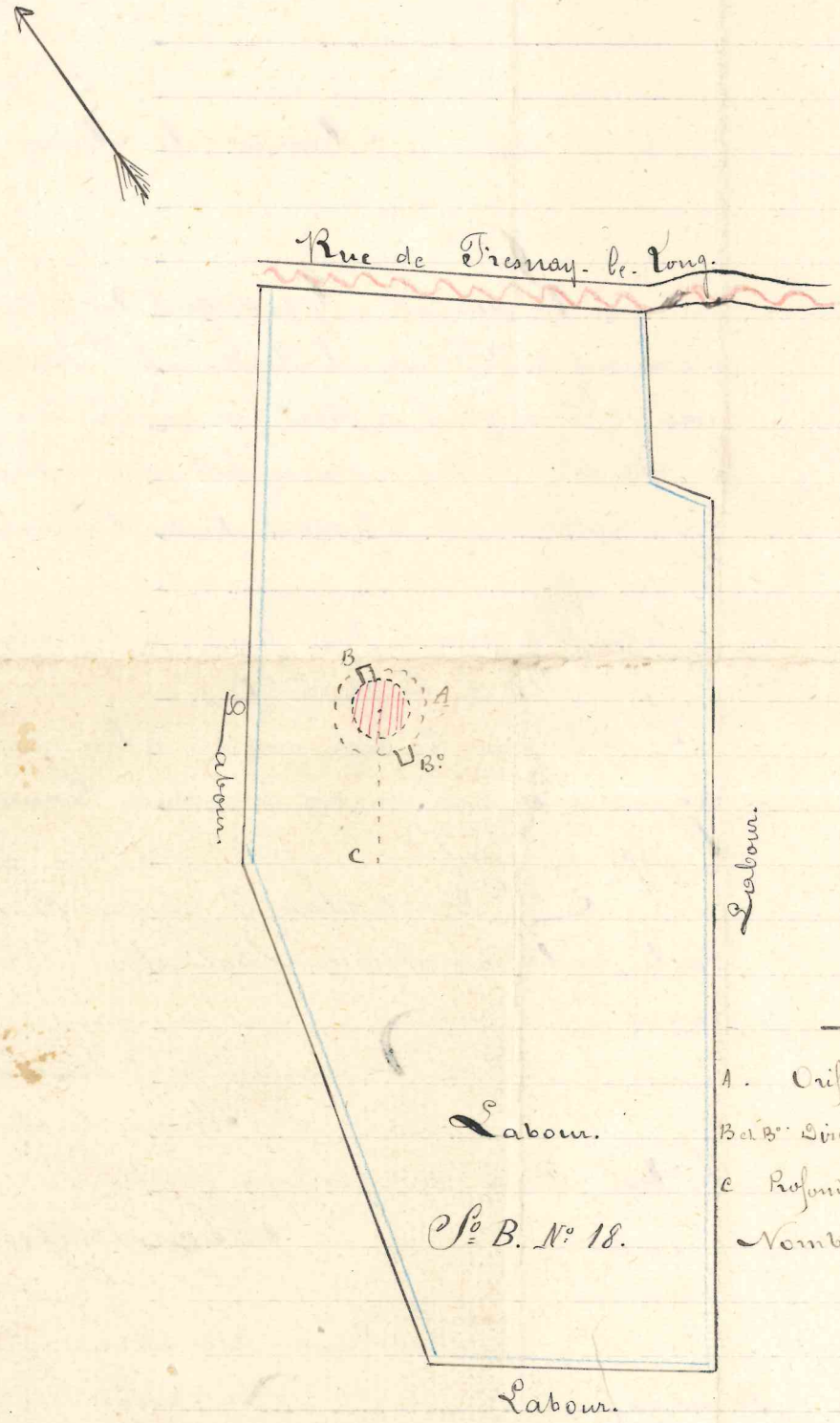

Légende.

A. Orifice de la marnière.

B et B'. Direction des galeries - Nord - Sud

C Profondeur 20m dont 10 dans la craie

Nombre d'ouvriers: deux

Sc B. N° 18.

NUMÉROS d'ordre.		DÉLIBÉRATIONS.			
8582	Vve Vacossin	Berville en Caux	Sn B. 10	28 9bre	29 9bre
8583	Lécuyer	Crasville la Mallet	n° 3?5	25 9bre	— id —
8584	Déhais Eugène	Sierville	Sn B. 62	17 8bre	— id —
8585	Lefaucheur Louis (Vve)	Fréquiencourt	Sn B. 47	26 9bre	30 9bre
8586	Lecomte Edouard	St Germain des Essourts	publiée en complète envoyée à son auteur		
8587	Dupresne Robert	Anguet	Sn B. 113-114	17 9bre	4 Dbre
8588	Vigreux Théodule	Bracquetuit	Sn G. n° 18	1 Dbre	6 Dbre
8589	Fleury	Alvimare	Sn A. 202	2 Dbre	7 Dbre
8590	Lemesle	— id —	Sn A. n° 10	30 9bre	— id —
8591	Loynel Clovis	Beaunay	Sn A. 213	28 9bre	— id —
8592	Aubé Louis	Bois-Robert	Sn A. n° 57	18 9bre	— id —
8593	Suplis Henri	Etaimpuis	Sn G. n° 20	3 Dbre	8 Dbre
8594	Vallet Jacques	Grainville s/Ry	Sn A. n° 216	4 Dbre	— id —
8595	Beaugrenne fils	— id —	n° 868	3 Dbre	— id —
8596	Boucher Antoine	Auzouville s/Ry	Sn A. 63	5 Dbre	9 Xbre
8597	Leblanc Gaston	Canville les deux Eglises	Sn C. 78	19 9bre	— id —
8598	Leblond Emile	Mesnil	Sn G. 99	30 9bre	11 — id —
8599	Lenoir Louis	Critot	Sn A. 427	9 Xbre	14 — id —
8600	de Commery Edouard	Ételleville	Sn A. 511	1 Xbre	— id —
8601	Voisin Eugène	Vieux Manoir	Sn B. 202	4 Xbre	— id —
8602	Dumontier Théodore	Catenay	Sn B. 144	8 Xbre	— id —
8603	Cabot Augustin	St Victor l'Abbaye	Sn B. 249	4 Xbre	— id —
8604	Fauvel Léopold	La Chaussée	Sn B. 18	4 Xbre	— id —
8605	Boulocher Nicolas	Estouville	Sn A. 14	7 Xbre	— id —
8606	Dujardin Auguste	Bosc-Mesnil	Sn B. 240	9 Xbre	— id —
8607	Lesaigneur François	Authieux Ratiéville	Sn B. 14	10 Xbre	15 id —
8608	Gabonnet Jules	Sierville	Sn A. 33	9 Xbre	— id —
8609	Grosos Eugène	Grainbouville	Sn B. 3	23 9bre	— id —
8610	Geoffroy Fulgence	St Aubin Celloville	Sn A. 211	12 Xbre	— id —
8611	Laurent Edouard	— id —	Sn A. 141	— id —	— id —
8612	Lange Pierre	Autigny	Sn B. 427	10 Xbre	16 Xbre
8613	Fercoq Tranquille	Ernemont la Vicomté	Sn A. 117	11 Xbre	— id —
8614	Vve Clerc Pierre	Yquebœuf s/ [illegible]	Sn B. 233	7 Xbre	— id —
8615	Louvet Emile	Rougemont	Sn B. 187	12 Xbre	17 — id —
8616	Prévost Victor	St Aignan sur Ry	Sn C. 28	— id —	— id —

NUMÉROS d'ordre.		DÉLIBÉRATIONS.			
8617	Mardel Jacques	St Arnoult sur Ry	Sn A. 225	12 Dbre	19 Dbre
18	Dégremont Boniface	Estouville	Sn B. 113	7 — id —	— id —
19	Elie Eugène	St Ouen s/Brachy	Sn A. 159	15 — id —	— id —
8620	Lict Emile	Greuville la Callée	Sn A. 154	15 — id —	— id —
21	Bouts Elisé	Brachy	Sn B. 90-91	7 — id —	— id —
22	Prévost Alexandre	Chil. Mamoville	Sn A. 59-60	27 9bre	— id —
23	Carpentier Louis	Auffay	Sn A. 462	15 Dbre	20 Dbre
24	Poulain Jules	Lammerville	Sn D. 37	8 Dbre	— id —
25	Letendre Henri	Briauté	Sn A. 14	17 Dbre	— id —
26	Malfilâtre	Auberville la Campagne	Sn A. 29-29	12 Dbre	22 Dbre
7	Duresnel	Beaunay	Sn A. 14	21 Dbre	23 Dbre
8	Bachelet Alphonse	Manéhoville	131	20 Xbre	26 Xbre
9	Stalin Paul	Sierville	Sn A. 131	27 9bre	27 Xbre
8630	Capperon Michel	Grainville la Teinturière	Sn D. 653	15 Xbre	— id —
1	Coutsin Pierre	Belleville	Sn B. 472	17 Xbre	— id —
2	Allexandre Alexandre	Bosc le Hard	Sn A. 110	19 Xbre	— id —
3	Bataille Jules	Ellreville les 2 Eglises	Sn A. 192	16 Xbre	— id —
4	— id —	— id —	Sn B. 162	6 Xbre	— id —
5	Andrieu Léopold	Fontaine le Bourg	Sn A. 116	19 Xbre	— id —
6	Godon Eugène	Ermenouville s/Brachy	27-29	19 Xbre	28 — id —
7	Lamme Jules	Sassetot le Malconduit	Sn A. 95	24 Xbre	29 — id —
8	Viandier Jules	Aubermesnil	Sn A. 5	27 Xbre	2 Janvier
9	Marical Stratenu	Norville	Sn A. 212	— id —	— id —
8640	Paris Albert	Corbanguez	Sn D. 80	17 Xbre	— id —
1	Martin Donat fils	Bracquetuit	Sn C. 140	18 Xbre	— id —
2	Gronguet Henri	Bosc Bérenger	98	27 Xbre	— id —
3	Delahaye Léon	Fresnoy le Long	Sn C. 15	21 Xbre	— id —
4	Jobbin Auguste	Beuville	Sn A. 508	22 Xbre	3 Janvier
5	de Bouyan ?? Chéselle fr.	Bouderville	Sn B. 74	6 Xbre	— id —
6	Huet Edouard	Lintot	Sn A. 64	20 Xbre	— id —
7	Haulle Désiré a.t.	Frangueville	Sn B. 14	21 Xbre	— id —
8	Capron	Lamberville ?? Auzouville ?? Anquetierville	Sn B. 218	21 Xbre	— id —
9	Mésangeul Louis	Fresnoy le Long	Sn B. 11	— id —	— id —
8650	Gerdais Florentin	Beaufour Veloulle	Sn G. 116	18 Xbre	— id —
1	Gallais Amande	Anglesqueville la Bras Long	Sn B. 152	2 Janvier	

Indice n° : 76284-007

Indice issu des archives - sans localisation précise (parcelle "napoléonienne")

Localisation

Département : 76 - Seine-Maritime

Commune : Fresnay-le-Long

Repères locaux

Hameau/Lieu-dit : Le Bourg

Autre (route, chemin...) :

Coordonnées

Système :

Orig. report carto : *Cadastre Napo corrigé*

x :

y :

Précision :

Type de Report : *Aire limitée*

Contexte

Geomorphologique : *Plateau*

Altitude de la nappe : **140 m**

Source : **Atlas BRGM 2012 - ME**

Source(s) de l'information

Modification du RICS initial :Géodev / / septembre 2010

Archives (Cf. fiche(s) détaillée(s) page(s) suivante(s))

Départementales || Réf.: 8S19-20 | Section: B | Parcelle: (29) | || Date: 19/11/1889 |
Départementales || Réf.: 8S16 | Section: B | Parcelle: (29) | || Date: 1890 |
Communales anciennes || Section: B | Parcelle: (29) | || Date: 18/11/1889 |

Témoignages

Photo aérienne

Terrain

- ☐ Effondrement
- ☐ Affaissement-dépression
- ☐ Zone remblayée
- ☐ Puits
- ☐ Entrée à flanc de coteaux (cavage)
- ☐ Arbre isolé
- ☐ Autre :
- ☑ **Aucun**

Géométrie :

- ☑ **Circulaire** Diamètre (m) # Profondeur max (m) #
- ☐ Quelconque Longueur min (m) # Longueur max (m) #

Observations

Géodev : aucun indice visible

Origine probable de l'indice

Type

- ☑ **Carrière souterraine**
- ☐ Carrière à ciel ouvert
- ☐ Carrière type inconnu
- ☐ Karstique (Naturel)
- ☐ Indéterminé
- ☐ Puits à eau

Matière extraite

- ☑ **Marne**
- ☐ Pierre de taille
- ☐ Cailloux
- ☐ Argile
- ☐ Sable

Commentaires

Explor-e 2024 : Géodev avait initialement associé 2 déclarations - aucune information d'éventuelle reprise, il s'agit très certainement de 2 carrières différentes. Distinction lors de la mise à jour :
- Déclaration d'intention 1889 = ICS007
- Déclaration d'ouverture 1897 = ICS700
Au regard du plan, il s'agit de la parcelle B27 et non pas B29 / carrière souterraine exploitée (cf. série 8S16) // indice figuré par une aire limitée suite à recalage du cadastre napoléonien

Indice 76284-007 / Détail document d'archives anciennes

Origine du document

Archives départementales

Cote : **8S16**

Elements extraits

Date du document : **1890**

Type ouvrage :

Déclarant : **DUFOUR Télémaque**

Locataire ou fermier :

Propriétaire :

Elements de localisation

Plan de localisation : *Echelle :*

Lieu-dit :

Cadastre de référence : **Napoléonien**

Référence parcellaire : *Section :* **B** *Parcelle :* **(29)**

Autre information :

Observations : **Etats des exploitations souterraines à dispenser de délégués à la sécurité des ouvriers mineurs // ce document sous-entend que la carrière déclarée en 1889 était bien exploitée en 1890**

Elements de dimensionnement déclarés

Plan d'extension : *Echelle :*

Caractéristiques puits : *Profondeur* */ Diamètre* */ Maçonné*

Volume exploité :

Nombre d'étage(s) :

Chambres(s) :

Observations :

Indice 76284-007 / Détail document d'archives anciennes

Origine du document

Archives départementales

Cote : **8S19-20**

Elements extraits

Date du document : **19/11/1889**

Type ouvrage :

Déclarant : **DUFOUR Télémaque**

Locataire ou fermier :

Propriétaire :

Elements de localisation

Plan de localisation : *Echelle :*

Lieu-dit :

Cadastre de référence : **Napoléonien**

Référence parcellaire : *Section :* **B** *Parcelle :* **(29)**

Autre information :

Observations : **Déclarations d'ouverture de carrières - Registres d'enregistrement // Numéro d'ordre : 487**

Elements de dimensionnement déclarés

Plan d'extension : *Echelle :*

Caractéristiques puits : *Profondeur* */ Diamètre* */ Maçonné*

Volume exploité :

Nombre d'étage(s) :

Chambres(s) :

Observations :

Indice 76284-007 / Détail document d'archives anciennes

Origine du document	*Archives communales*	
	Cote :	
Elements extraits	*Date du document :*	**18/11/1889**
	Type ouvrage :	
	Déclarant :	**M. Télémaque DUFOUR**
	Locataire ou fermier :	**M. Télémaque DUFOUR**
	Propriétaire :	
Elements de localisation	*Plan de localisation :*	*Echelle :*
	Lieu-dit :	
	Cadastre de référence :	**Napoléonien**
	Référence parcellaire :	*Section :* **B** *Parcelle :* **(29)**
	Autre information :	
	Observations :	**Déclaration d'INTENTION d'OUVERTURE de marnière // Le soussigné M. «Télémaque» DUFOUR à l'honneur de vous informer de l'intention de faire percer un puits pour extraire de la marne sur une terre figurant au cadastre sous le n° 29 de la section B. » // Au regard du plan, il s'agit de la parcelle B27 et non pas B29**
Elements de dimensionnement déclarés	*Plan d'extension :*	*Echelle :*
	Caractéristiques puits :	*Profondeur* **20m** */ Diamètre* */ Maçonné*
	Volume exploité :	
	Nombre d'étage(s) :	
	Chambres(s) :	
	Observations :	

Commentaire

Geodev 2010 :
M. Télémaque DUFOUR a déclaré le 19 novembre 1889 (série 8S 19-20) ouvrir une carrière sur la parcelle napoléonienne B29. Un courrier, accompagné d'un plan, ont été retrouvé dans les archives communales, datant du 19 novembre 1889 et rédigé par M. «Télémaque» DUFOUR. Cependant, le plan désigne la parcelle B 27. M. Télémaque DUFOUR a déclaré le 15-18 septembre 1897 (jour incertain) (série 8S21) ouvrir une carrière sur la parcelle napoléonienne B 27. Un courrier, accompagné d'un plan, a été retrouvé dans les archives communales datant du 15 septembre 1897 et rédigé par M. Télémaque DUFOUR. Le manque de précision des plans ne permet pas de réduire de façon importante la parcelle napoléonienne à une zone de présomption du puits d'entrée selon le plan. Toutefois, les deux plans montrent bien que la marnière ne se situe pas dans la pointe au nord de cette parcelle (cf. plans joints à cette fiche). La parcelle napoléonienne B 27 reste donc bloquée à l'exception de sa partie nord.

Fresnay le Long le 18 Novembre 1889

Décret du
15 février 1813

Monsieur le Maire,

Le soussigné Dufour Télémaque Cultivateur, demeurant à Fresnay le Long a l'honneur de vous informer conformément à la loi, qu'il est dans l'intention de faire percer un puits pour extraire de la marne dans une terre qu'il exploite à Fresnay le Long.

Marnière

Cette terre est désignée au plan cadastral sous le n° 29 section B

Déclaration

Le puits sera percé à une profondeur de vingt mètres environ et sera éloigné de plus de quatre cents mètres de tout chemin ou maison d'habitation.

Il a l'honneur d'être,
Monsieur le Maire, votre très respectueux serviteur

Dufour

Vu : Fresnay-le-Long le 19 novembre 89
Le Maire

N°7 7 => B27

Plan.

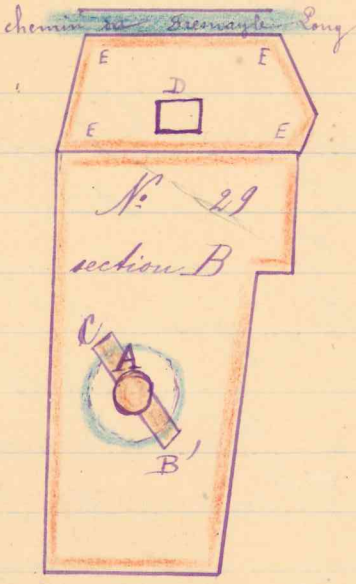

Légende

A	Ouverture de la marnière
B'	Direction de la galerie Nord
C	D° de Sud
D	Maison d'habitation
E	Cour de la ferme

Numéros d'ordre			Délibérations		
475	Leneau Ferdinand	Motteville	(N° 149 - Sⁿ B)	12 Nov^re	19 Nov
476	David, Télimaque	Croixville-Alliquerville	(N° 66 - Sⁿ B)	16	19
477	Hue, Victor	Bolleville Guillerville	(N° 35 - Sⁿ C)	16	19
478	Cheureux, Albert	Brachy	(Sⁿ E - Polyg. C)	15	19
479	Hellier, Jules	Offranville	(N° 120 - Sⁿ D)	15	19
480	Farcy, Hippolyte	St Maclou de Folleville	(N° 117 - Sⁿ C)		19
481	Leblond, Amédée	Auppegard	(Sⁿ C - Polyg. B)	16	19
482	Guilbert, Albert	Cottévrard	(Sⁿ C - N° 186-188)	12	23
483	Lesueur, Achille	Autigny	(Sⁿ A n° 121)	18	23
484	Leseur, Bénoni à Lammerville	Bacqueville	(N° 30 - Polyg. D Sⁿ C)	18	23
485	Guerin, Paul à Clipouville	Thiouville	(N° 27 Sⁿ B)	19	23
486	Paquene, Pierre	Loufferville-la-Corbeline	(N° 11 - Sⁿ C. Polyg. B)	20	23
487	Dufour, Télimaque	Fresnay-le-Long	(N° 29 - Sⁿ B)	19	23
~~489~~ 488	Baudry, Adolphe	St Germain sur Eaulne	(Sⁿ B)	21	23
~~490~~ 489	Dolbec, Edouard à Limesy	~~Limesy~~ Grémonville	(Sⁿ A P. B N° 33)		"
490	Lemaitre, Fabien	Anquetierville - 2 numéros	(Sⁿ B N° 337)	18	23
491	Courtois, Désiré Propʳ Culte	Préaux 1 - 4 -	(Sⁿ D N° 370)	14 9bre	26

Numéros d'ordre			Délibérations	1889	
492	Soudet, Emile	Louvetot	Maromme (N° 114 Sⁿ B)	23 9bre	26 9bre
493	Desmoulins, Emile Caudebec-en-Caux	~~Caudebec~~ Heurteauville	(N° 176 Sⁿ B)	25	"
494	Marchand, Amand Offranville	Offranville Hermeville	(Sⁿ C N° 361)	22	"
495	Pellé, Ernest	[illegible]	(N° 446 Sⁿ B)	23	26
496	Commune d'Autigny - Accident de carrière - Haut du Sr Dujardin - (le 21 novembre)				26
497	J. Hauchecorne	Fatteville Maromme	(N° 14 Sⁿ B)	22	27
498	Leboulenger, F.	Lammerville	(N° 12 Sⁿ D)	"	"
499	Cornible, Emile à Ambrumesnil	Château Manneville	(Sⁿ B Sⁿ C N° 47-52)	23	29 9bre
500	Mme Anthéaume		(Sⁿ B P. A. N° [illegible])	24	"
501	Quesnel, Isid.	Ste Geneviève	(	25 9bre	30
502	Lebaillif, François	Beaurepaire	(Section A. Polyg. D N° [illegible])	24	"
503	Le Marié, Louis Loufferville-la-Corbeline	Hautot-le-Vatois		23	"
504	Vallée, Augustin	Allouville-Bellefosse voir N° 555	(N° 7. Polyg. B. Sⁿ A)	"	
505	Poulain, Jules	Roinville		26	
506	Cauville, Eugène	Grugny	(N° 130 - Sⁿ A)	25	
507	Vᵉ Dumouchel-Lesueur	Guiseniers			"
508	Caron, Louis	La Fresnaye	(N° 56 - Sⁿ B)	25	
509	Chauvet, Conseiller	Grugny	(N° 84 Sⁿ A)	28	

NUMÉROS d'ordre par exploitation.	DÉSIGNATION DE L'EXPLOITANT.	DÉSIGNATION de LA CONCESSION OU DE L'EXPLOITATION.	COMMUNE DE LA CONCESSION ou exploitation.	NOMBRE D'OUVRIERS.
466	Anquetil à Anglesqueville	Parcelle N° " Section "	Anglesqueville	2
467	Caudebec Nicolas à Fresnay-le-Long	id 1 id A	Fresnay-le-Long	2
468	Dehaye id	65 A	id	2
469	Dufour Télémaque	29 A		2
470	Platre Jean à Imbleville	" "	Imbleville	2
471	Poulain à Montreuil-en-Caux	55 A	Montreuil-en-Caux	2
472	Jules Marcenier à St-Denis s/Scie	204 "	St-Denis s/Scie	2
473	Delarue Emile à St Maclou de Folleville	61 F	St Maclou de Folleville	2
474	Perrette Charles -id-	17 A	-id-	2

ART. 2

Le maire de chacune des communes énumérées ci-dessus est chargé de notifier à chacun des exploitants de sa commune l'extrait du présent arrêté qui le concerne.

ART. 3.

Ampliation du présent arrêté sera adressée à M. l'Ingénieur en chef des mines.

Fait à Rouen le 5 9bre 1890

Le Préfet,

[signature]

Archive associée : AD-A

Numéros d'ordre par concession ou exploitation. 1	Désignation et adresse de l'exploitant. 2	Nom et adresse du représentant. 3	Désignation de la concession. 4	Désignation ou nature de la minière ou carrière. 5	Communes du lieu de l'exploitation. 6	Nombre d'ouvriers. 7	Motifs de la dispense proposée par l'ingénieur ordinaire. 8	Observations et propositions de l'ingénieur en chef. 9	Décision du préfet. 10
451	Dupont à Beaunay	Le même	Parcelle N° " Section "	Marnière	Beaunay	2	Faible importance de l'exploitation –	avis conforme	
452	Loupel – id –	id	id " "	id	– id	2			
453	Poncour à Belleville-en-Caux		118 A		Belleville-en-Caux	2			
454	Vaumartin à Bertrimont		" "		Bertrimont	2			
455	Delamare à Biville-la-Baignarde		336 A		Biville-la-Baignarde	2			
456	Lelleri id		368 "		id	2			
457	Nepveu		337 et 366 "			2			
458	Langlois		" "			2			
459	Malet à Bracquetuit		65 A		Bracquetuit	2			
460	Vve Frémont – id –		N°s 140 à 143 B		id	2			
461	Morel		239 et 261 "			2			
462	Cabot Jean à Calleville 2 Eglises		" "		Calleville 2 Eglises	2			
463	Papillon à Etaimpuis		100 et 101 E		Etaimpuis	2			
464	Mazurier id		125 et 126 C		id	2			
465	Guilbert Hippolyte		40 C			2			
466	Anquetil à Anglesqueville		" "		Ecrville	2			
467	Caudelec Nicolas à Fresnay le Long		1 A		Fresnay-le-Long	2			
468	Lecharpe – id –		63 A		id	2			
469	Dufour Télémaque id –		29 B			2			
470	Folatre Jean à Imbleville		" "		Imbleville	2			
471	Poulain à Montreuil-en-Caux		55 A		Montreuil-en-Caux	2			
472	Jules Marcenier à St Denis s/ Scie		204 "		St Denis s/ Scie	2			
473	Delarue Emile à St Maclou-de-Folleville		61 F		St Maclou-de-Folleville	2			
474	Burette Charles – id –		97 A		id	2			

OBSERVATIONS.

167

Indice n° : 76284-008

Indice issu des archives - sans localisation précise (parcelle "napoléonienne")

Localisation

Département : 76 - Seine-Maritime

Commune : Fresnay-le-Long

Repères locaux

Hameau/Lieu-dit : Le Bout de Fresnay - Le Petit Varneville

Autre (route, chemin...) :

Coordonnées

Système :

Orig. report carto : *Cadastre Napo non corrigé*

x :

y :

Précision :

Type de Report : *Parcelle*

Contexte

Geomorphologique : *Plateau*

Altitude de la nappe : 140 m

Source : Atlas BRGM 2012 - ME

Source(s) de l'information

Reprise indice sans modification du RICS initial :Safege / QA003 /

Archives (Cf. fiche(s) détaillée(s) page(s) suivante(s))

Départementales || Réf.: 8S21 | Section: B | Parcelle: 26 | || Date: 19/10/1897 |

Témoignages

Photo aérienne

Terrain

- ☐ Effondrement
- ☐ Affaissement-dépression
- ☐ Zone remblayée
- ☐ Puits
- ☐ Entrée à flanc de coteaux (cavage)
- ☐ Arbre isolé
- ☐ Autre :
- ☑ Aucun

Géométrie :

- ☐ Circulaire — Diamètre (m) # — Profondeur max (m) #
- ☐ Quelconque — Longueur min (m) # — Longueur max (m) #

Observations

Géodev le 09/04/2008 : sans commentaire

Origine probable de l'indice

Type

- ☑ Carrière souterraine
- ☐ Carrière à ciel ouvert
- ☐ Carrière type inconnu
- ☐ Karstique (Naturel)
- ☐ Indéterminé
- ☐ Puits à eau

Matière extraite

- ☑ Marne
- ☑ Cailloux
- ☐ Sable
- ☐ Pierre de taille
- ☐ Argile

Commentaires

Explor-e 2024 : Il est fortement probable que les différentes archives fassent références à plusieurs marnières distingues. Distinction des informations :
- Déclaration d'ouverture 1897 = ICS008
- Déclaration d'ouverture 1902 = ICS800

En absence de plan d'archives pour cette déclaration, indice figuré sous forme parcellaire

Indice 76284-008 / Détail document d'archives anciennes

Origine du document	*Archives départementales*	
	Cote :	**8S21**
Elements extraits	*Date du document :*	**19/10/1897**
	Type ouvrage :	
	Déclarant :	**M. Prosper GRESSENT**
	Locataire ou fermier :	
	Propriétaire :	
Elements de localisation	*Plan de localisation :*	*Echelle :*
	Lieu-dit :	
	Cadastre de référence :	**Napoléonien**
	Référence parcellaire :	*Section :* **B** *Parcelle :* **26**
	Autre information :	
	Observations :	**Déclarations d'ouverture de carrières - Registres d'enregistrement // Numéro d'ordre : 780**
Elements de dimensionnement déclarés	*Plan d'extension :*	*Echelle :*
	Caractéristiques puits :	*Profondeur* */ Diamètre* */ Maçonné*
	Volume exploité :	
	Nombre d'étage(s) :	
	Chambres(s) :	
	Observations :	

Commentaire

Geodev 2010 : "M. Prosper GRESSENT a déclaré le 15 octobre 1897 (série 8S 21) ouvrir une carrière sur la parcelle napoléonienne B 26. Un courrier, accompagné d'un plan, a été retrouvé dans les archives communales concernant cette parcelle, datant du 7 décembre 1902 et rédigé par M. Prosper GRESSENT. Les dates de ces deux déclarations étant différentes, il est impossible de réduire la parcelle napoléonienne à une zone de présomption du puits selon le plan retrouvé dans les archives communales. La parcelle napoléonienne reste donc bloquée dans sa totalité."

Nos d'ordre.	Nom et prénoms du déclarant.	Commune ou à lieu l'exploitation de la carrière.	Section cadastrale.	Numéros du cadastre.	Date de la communication à la Préfecture.	Date de la communication au service des Mines.	
					1897		
750	Selle Léon	Grainbouville	A	211	6/17 7bre	18 7bre	
751	Dufour Télémaque	Fresnay le Long	B	27	15/18 7bre	21 7bre	
752	Lebreton Joseph	Nre Dame de Franqueville	D	119 P	15/18 7bre	d°	à ciel ouvert
753	Lamy, entrepreneur	Jainville	Propriété de M. A. Leroy		20/24 7bre	24 7bre	
754	Bellenger pr d'Ecuville	Cliponville	A	polyg. C 42	d°	d°	
755	Levêque Albert	d°	A	polyg. C 23	d°	d°	
756	Savey Elie	Bennetot	A	polyg. C 41	d°	d°	
757	Brainville Armand	Angiens	D	469	25/29 7bre	29 7bre	
758	Thénard Victor	Bréauté	E	103 P	25/29 d°	d°	
759	Lecoeur Julien	Ourville-l'Abbaye	B	77	25/29 d°	d°	
760	Masson Louis	Valliquerville	B	polyg. E. 67	23 7bre/2 8bre	2 8bre	
761	Bobée Jules	Beuzeville la Guérard	B	292	27 7bre/5 8bre	5 8bre	
762	Desperrest Delphin	Gommerville	C	213	1/5 8bre	d°	
763	Auber Albert	Bolleville	A	339	2/6 8bre	6 8bre	
764	Delacroix	Alvimare	A	6871	5/11 8bre	11 d°	
765	Maze Louis	Sainneville s/Seine	B	78	4/11 8bre	d°	
766	Leroux Casimir	St Arnoult	B	177	11 8bre	d°	
767	Louvet Napoléon	Auzouville-Auberbosc	A	polyg. E 24	7/11 8bre	d°	
768	Vve Auzou	St Pierre le Vieux	.	79	5/12 8bre	12 8bre	
769	Lucas Auguste	Fongueusemare	..	16	7/12 d°	d°	
770	Baronne Mariani	Cocquerville les Baons	B	248	d°	d°	
771	Kevet Pierre	Envronville	A	191	8/13 8bre	13 8bre	
772	Chédru Henri	Criquetot l'Esneval	A	polyg. C. 7	4/14 8bre	14 8bre	
773	Deneuve François	Virville	A	72	d°	d°	
774	Carpentier Alexandre	Froberville	A	688	30 7bre/14 8bre	d°	
775	Cte Davillier	Cocquerville les Baons	B	196	1/14 8bre	d°	
776	Dugard pr Dieusy	Valliquerville	A	polyg. S. 129	12/16 8bre	16 8bre	
777	De Bazillac	Sainneville s/Seine	B	270	8/16 8bre	d°	
778	Chenard Victor	Bretteville	C	540	14/19 8bre	19 8bre	
779	Rainbourg Jacques	Gonneville	C	398.	12/16 8bre	d°	
780	Gressent Prosper	Fresnay le Long	B	26	15 8bre	d°	
781	Serraille Achille	St Jean de Folleville	C	139	20/22 8bre	22 8bre	
782	Lambard Louis (Vve)	Gonneville	B	86	19/21 d°	d°	
783	Gonville Jean	Bourville	B	4	15/22 d°	d°	
784	Genoyer Alfred	Sotteville s/ Mer	C	434	17/22 d°	d°	
785	Savalle Léon	au Tilleul	A	4 Pie A	10/19 d°	d°	

Nos d'ordre.	Nom et prénoms du déclarant.	Commune ou à lieu l'exploitation de la carrière.	Section cadastrale.	Numéros du cadastre.	Date de la communication à la Préfecture.	Date de la communication au service des Mines.	
786	de Lyrot d'Hautot	Valmont	B	631	11/20 8bre	22 8bre	
787	Legrand Dieudonné	Sauchay	A	55	21/26 8bre	26 8bre	
788	Bouteiller Pierre	St Pierre Lavis	B	polyg. A. 11	15/26 8bre	d°	
789	Santreuil Eugène	Cocquerville les Baons	B	220	19/27 8bre	27 8bre	
790	Anquetil J.-B.	Bosc Mesnil	C	49	21/27 8bre	d°	
791	Perrin Juste	Cauffreville la Corbelière	A	polyg. F. 24	26/30 8bre	30 8bre	
792	Bertel Auguste	Bénarville	A	516	22/30 8bre	d°	
793	Leroux Albert	Bretteville (H)	B	371	30 8bre	d°	
794	Lefrançois Emile	Gonneville la Mallet	..	7	28/30 8bre	d°	
795	Calais Louis	Villers Ecalles	A	39	25/30 8bre	d°	
796	Rigot Louis	d°	B	28	25 7bre/30 8bre	d°	
797	Lambert Alexandre	Bretteville	A	323	28 8bre/2 9bre	2 9bre	
798	Didier Voisin	Veules les Roses	B	578	6 8bre/2 9bre	d°	ciel ouvert
799	Didier Voisin	d°	A	418-419	d°	d°	d°
800	Démarest Ernest	Canville les Deux Eglises	B	140	24 8bre/29bre	d°	d°
801	Burel Pierre	Héricourt	C	209	24 8bre/2 9bre	d°	
802	Houllier François	Yerville	C	363	2/4 9bre	4 9bre	
803	Hesnard Eugène	Ocqueville	C	83	15 8bre/4 9bre	d°	
804	Demeilliers François	Ancourteville s/Héricourt	B	291	2/4 9bre	d°	
805	Hus Ernest	Amnoville-Vilmesnil	B	4	31 8bre/8 9bre	8 9bre	
806	Fromager Hildevert	Corbmesnil	C	280	4/8 9bre	d°	
807	Vve Virron Simon	Beautot	A	200	2/8 9bre	d°	
808	Leverdier Isidore	Criquetot s/Longueville	B	154	5/9 9bre	9 9bre	
809	Dubos Achille	La Gaillarde	C	68	4/9 9bre	d°	
810	Lucas Armand	Auberville la Renault	A	315	5/10 9bre	10 9bre	
811	Lepage Jules	St Jean de Folleville	C	139	8/10 d°	d°	ciel ouvert
812	Leroux Albert	Cretot	B	230	d°	d°	
813	Hensire Paul	Lammerville	C	4	2/11 9bre	11 9bre	
814	Delfrène pr Mlle de Blangermont	Ancretteville St Victor	C	155	5/11 9bre	d°	
815	Petit Noël	Bosc Guérard St Adrien	C	186	9/12 9bre	12 9bre	
816	Lesage Henri	St Aubin Routot	A	300	7/12 d°	d°	
817	Marest Albert fils	St Saëns	Hameau du Camp Souverain		2/12 d°	d°	[illegible]
818	de Chandoisel de Caumont	Louvetot	C	51	30 7bre/13 9bre	13 9bre	
819	Gorchy François	Fresnay le Long	D	45	11/15 9bre	15 9bre	
820	Cahot	Gerny	.	67-91	16 9bre	16 9bre	
821	Pery Isidore	Bréauté	B	221	14/16 9bre	d°	

Indice n° : 76284-009

Indice issu des archives - non visible sur le terrain (localisé et de grandes dimensions - plans)

Localisation

Département : 76 - Seine-Maritime

Commune : Fresnay-le-Long

Repères locaux

Hameau/Lieu-dit : Le Bout de Fresnay

Autre (route, chemin...) :

Coordonnées

Système :

Orig. report carto : *Cadastre Napo corrigé*

x :

y :

Précision :

Type de Report : *Aire limitée*

Contexte

Geomorphologique : *Plateau*

Altitude de la nappe : 140 m

Source : Atlas BRGM 2012 - ME

Source(s) de l'information

Modification du RICS initial :Géodev / / septembre 2010

Archives (Cf. fiche(s) détaillée(s) page(s) suivante(s))

Départementales || Réf.: 8S19-8S20 | Section: B | Parcelle: 43 | || Date: 26/03/1891 |
Départementales || Réf.: 8S16 | Section: B | Parcelle: 43 | || Date: 1891 |
Communales anciennes || Section: B | Parcelle: 43 | || Date: 09/04/1891 |

Témoignages

Photo aérienne

Terrain

- ☐ Effondrement
- ☐ Affaissement-dépression
- ☐ Zone remblayée
- ☐ Puits
- ☐ Entrée à flanc de coteaux (cavage)
- ☐ Arbre isolé
- ☐ Autre :
- ☑ **Aucun**

Géométrie :

- ☐ Circulaire — Diamètre (m) # — Profondeur max (m) #
- ☐ Quelconque — Longueur min (m) # — Longueur max (m) #

Observations

Géodev : date du relevé 04/04/2008

Origine probable de l'indice

Type

- ☑ **Carrière souterraine**
- ☐ Carrière à ciel ouvert
- ☐ Carrière type inconnu
- ☐ Karstique (Naturel)
- ☐ Indéterminé
- ☐ Puits à eau

Matière extraite

- ☑ **Marne**
- ☐ Pierre de taille
- ☐ Cailloux
- ☐ Argile
- ☐ Sable

Commentaires

Explor-e 2024 : Géodev à associé des archives correspondant à des déclarants / (références cadastrales ?) / périodes différentes. Distinction des informations :
- Déclaration d'ouverture 1891 = ICS009 (NB : l'identification de documents d'archives issus de la série 8S16 - non traitée par Géodev - permet de valider l'exploitation effective de la carrière en 1891)
- Déclaration d'ouverture 1931 = ICS900
Limites de l'indice modifiées suite à recalage fin du cadastre napoléonien

Indice 76284-009 / Détail document d'archives anciennes

Origine du document

Archives départementales

Cote : 8S16

Elements extraits

Date du document : 1891
Type ouvrage : Marnière souterraine
Déclarant : M. BOURIENNE Stanislas
Locataire ou fermier :
Propriétaire :

Elements de localisation

Plan de localisation : *Echelle :*
Lieu-dit :
Cadastre de référence : Napoléonien
Référence parcellaire : *Section :* B *Parcelle :* 43
Autre information :
Observations : Etats des exploitations souterraines à dispenser de délégués à la sécurité des ouvriers mineurs

Elements de dimensionnement déclarés

Plan d'extension : *Echelle :*
Caractéristiques puits : *Profondeur* */ Diamètre* */ Maçonné*
Volume exploité :
Nombre d'étage(s) :
Chambres(s) :
Observations :

Indice 76284-009 / Détail document d'archives anciennes

Origine du document

Archives départementales

Cote : 8S19-8S20

Elements extraits

Date du document : 26/03/1891
Type ouvrage :
Déclarant : M. Stanislas BOURIENNE
Locataire ou fermier :
Propriétaire :

Elements de localisation

Plan de localisation : *Echelle :*
Lieu-dit :
Cadastre de référence : Napoléonien
Référence parcellaire : *Section :* B *Parcelle :* 43
Autre information :
Observations : Déclarations d'ouverture de carrières - Registres d'enregistrement // Numéro d'ordre : 2059

Elements de dimensionnement déclarés

Plan d'extension : *Echelle :*
Caractéristiques puits : *Profondeur* */ Diamètre* */ Maçonné*
Volume exploité :
Nombre d'étage(s) :
Chambres(s) :
Observations :

Indice 76284-009 / Détail document d'archives anciennes

Origine du document	*Archives communales*	
	Cote :	
Elements extraits	*Date du document :*	**09/04/1891**
	Type ouvrage :	**Marnière souterraine**
	Déclarant :	**M. Stanislas BOURIENNE**
	Locataire ou fermier :	**M. Stanislas BOURIENNE**
	Propriétaire :	
Elements de localisation	*Plan de localisation :*	**OUI** *Echelle :*
	Lieu-dit :	
	Cadastre de référence :	**Napoléonien**
	Référence parcellaire :	*Section :* **B** *Parcelle :* **43**
	Autre information :	
	Observations :	**Déclaration d'ouverture de marnière (effective) / Parcelle en labour / direction de la galerie sud-est / plancher de la galerie à 7m sous le toit de la craie**
Elements de dimensionnement déclarés	*Plan d'extension :*	*Echelle :*
	Caractéristiques puits :	*Profondeur* **13m** */ Diamètre* */ Maçonné*
	Volume exploité :	
	Nombre d'étage(s) :	
	Chambres(s) :	
	Observations :	

Commentaire

Géodev : Observation(s) :
- M. Stanislas BOURRIENNE a déclaré le 26 mars 1891 (série 8S 19-20) ouvrir une carrière sur la parcelle B 43.
- M. Henry DUBOS a déclaré le 12 décembre 1931 (série 8S 198) ouvrir une carrière sur cette même parcelle (il est possible de lire B 439, mais le cadastre napoléonien ne possède pas ce nombre. Par déduction, la société GéoDéveloppement l'interprète en B 43).

Un courrier, accompagné d'un plan, a été retrouvé dans les archives communales concernant cette parcelle, datant du 9 avril 1891 et rédigée par M. Stanislas BOURRIENNE. Cependant, l'unique plan retrouvé dans les archives communales ne fait référence qu'à la déclaration du 9 avril 1891, ce qui nous empêche de réduire cette parcelle napoléonienne à une zone de présomption, ne connaissant pas précisément la localisation des autres puits d'entrée de carrière. En l'absence d'informations complémentaires, la parcelle napoléonienne B 43 est donc bloquée dans sa totalité.

Décret du 15 février 1853
Loi du 26 9bre 1883

Marnière

Déclaration

Fresnay le Long, le 9 Avril 1891

Monsieur le Maire,

Le soussigné Bourrienne Stanislas cultivateur, demeurant à Fresnay-le-Long vous informe qu'il a ouvert une carrière à marne sur une pièce de terre qu'il exploite et figurant au plan cadastral de la dite commune sous le numéro 43 Section B. L'exploitation de cette carrière a lieu par voie souterraine et conforme aux indications données par le plan et la légende ci-joints.

Elle est située à plus de cent mètres des routes, chemins et bâtiments ruraux.

Agréez, Monsieur le Maire, l'assurance de mes sentiments respectueux.

Bourienne

Vu :
Fresnay le Long, le 13 Avril 1891
Le Maire
Lanseur

MAIRIE FRESNAY-LE-LONG

Plan.

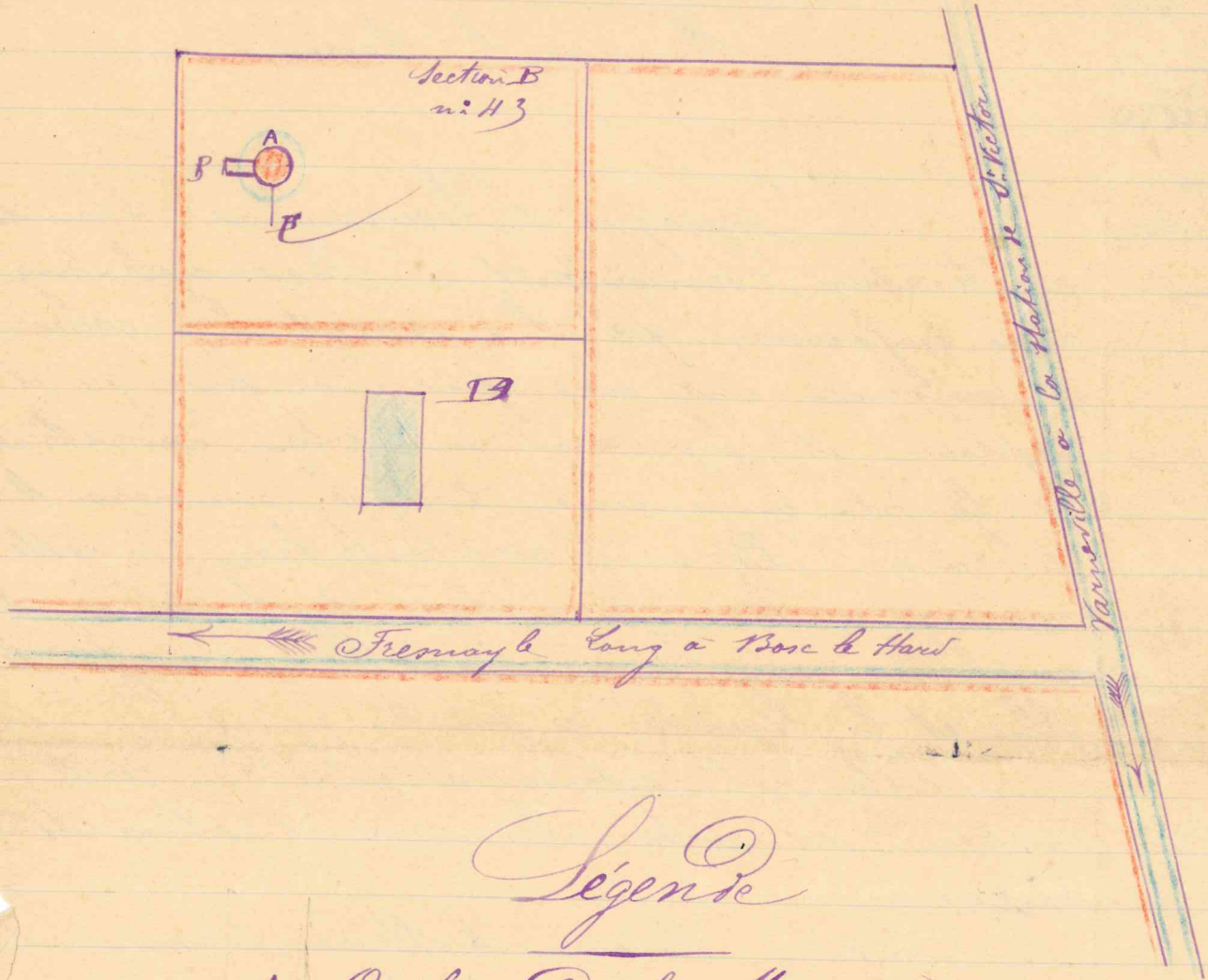

Légende

A Orifice de la Marnière
B Direction de la galerie Sud. Est
C Profondeur de la Souterraine 13 mètres
Epaisseur de la marne 7 mètres
D Maison d'habitation

NUMÉROS D'ORDRE	DÉLIBÉRATIONS				
2.000	Simon F.	Offranville	57bis Son B	5 février	10 février
2.001	Guebert Albert	Cottévrard	N° 21 Son B		id
2.002	Ethie	Ectot les Baons	N° 174 Son B	6 février	id
2.003	Duval Guillaume	Etaimpuis	N° 37 Son D		id
2.004	E. Sandon	d'Ocqueville	N° 51 Son C	1er février	11 février
2.005	Durand	Clères	N° 142 Son B		id
2.006	Défimay Laurent	Cailly	N° 5 Son A	11 février	14 février
2.007	Durand Urbain	Critot	N° 22 Son A	10 id	id
2.008	d'Angleville	Bourdainville		5 id	id
2.009	Victor Bunoult	St Martin de Tollevile	N° 51 Son A	8 id	id
2.010	Pigné Jean	Beaumont			
2.011	Vve Jourdain	Belleville en Cx	N° 141 Son A	11 février	17 février
2.012	Edouard Foulon	Hébertville	N° 162 Son A		11 février
2.013	E. Lane	Neuville Chp d'Oisel			11 id
2.014	Dumesnil Ernest	Roncherolles		10 février	20 février
2.015	Guerillon Jules	Tocqueville en Cx			id
2.016	Esperant	[illegible]	Son A	16 février	21 id
2.017	Vincent	St Martin de Tollevile	Son C N° 15		id
2.018	Crépet Alex	Criel			23 février
2.019	Senateur Ph.	Varneville Bretteville			id
2.020	Lefebvre Ferdinand	St Aubin Celloville	N° 236 Son A	20 février	id
2.021	Virtugues Albert	Autretot	N° 47 Polizy B	21 février	26 février
2.022	Lejallet fils	Yerville	N° 49 Son B	id	id
2.023	Trillain	Valliquerville	N° 10.11 Son C		id
2.024	Fouray Firmin	St Jacques sur Darnétal	N° 201 Son B		id
2.025	Vasier J. Baptiste	Sevilly	N° 342 Son C	20 février	id
2.026	Comte de Thiefelle	Bouville	N° 84 Son B	23 février	id
2.027	Maturier Louis	Quincampoix	N° 94 Son D		27 février
2.028	Thiel Henri	Bocasse Valmartin	N° 247 Son C		28 février
2.029	Durel Eugène	Imcourville	N° 389 Son A	13 février	2 Mars
2.030	Foliot Gustave	Bosc Bordel	N° 17 Son E	24 février	2 Mars

NUMÉROS D'ORDRE	DÉLIBÉRATIONS				
2.031	Grainville R.	Esmauville	Son A N° 402	"	3 Mars
2.032	Huron Amédée	Brachy	Son H N° 13		id
2.033	Vve Meunger	Frichemesnil		17 février	id
2.034	Lafuon Pierre	St Vaast Dieppedalle	Son A N° 47	3 Mars	6 Mars
2.035	Lamaul Aimable	Bocasse Valmartin	Son B N° 2	18 février	id
2.036	Andrieu Louis	St Aubin Celloville	Son B N° 217-218	27 id	id
2.037	Dévarett Hippolyte	Fréville	Son C N° 15	4 Mars	id
2.038	Varet Léon	Fresquienne	Son D N° 112	21 février	id
2.039	Bellamare Esprit	Houdetot	Son B N° 131		9 Mars
2.040	Paul Lefebvre	Bréauté	N° 117	6 mars	10 mars
2.041	Laguel Eugène	Grigneuseville	Son B N° 46		id
2.042	Lefebvre Adolphe	id	Son A N° 108		id
2.043	Duperchée E.	Oncaud	Son A N° 778		11 Mars
2.044	Mulot	St Aubin Celloville	Son D N° 104 et 109bis	4 Mars	16 Mars
2.045	Bernoult Louis	Bretteville St Laurent	Son A N° 247	6 Mars	id
2.046	Demarest	[illegible]			17 Mars
2.047	Druaux Lucien	Motteville	Son A N° 115	12 Mars	17 Mars
2.048	Loquet Adolphe	Bosc Bérenger	N° 121	"	18 Mars
2.049	Lecellé Emile	Rocquemont	N° 319-320 Son B	"	19 Mars
2.050	Hendo Pierre Ch. S. Augustin	Auffay	N°	7 Mars	20 Mars
2.051	Défimay et Dafon	Vibeuf	N° 21.30 Son B	11 Mars	23 Mars
2.052	Hatin Alexandre	Alvimare	N° 252 Son B	19 Mars	id
2.053	Lenôtre Achille	Ouainville	N° 232 Son B	26 Mars	3 Avril
2.054	Vve Roux	Autigny	N° 89 Son B		7 Mars
2.055	Lefer Louis	Neuville Champ d'Oisel	N° 9	26 Mars	3 Avril
2.056	Allegaume Jules	Vergetot Courtray	N° 3 Son C	"	6 Avril
2.057	Fleuvert A.	Bolbec	N° 88 Son B	"	25 Avril
2.058	Lelloud Louis	St Germain des Essourts			id
2.059	Bourrienne	Fresnay le Long	N° 43 Son B		id
2.060	Cordier	St Aubin Epinay		28 Avril	26 Avril
2.061	Malbranche	Pavilly	N° 299 Son C	25	id

NUMÉROS d'ordre par exploitation.	DÉSIGNATION DE L'EXPLOITANT.	DÉSIGNATION de LA CONCESSION OU DE L'EXPLOITATION.	COMMUNE DE LA CONCESSION ou exploitation.	NOMBRE D'OUVRIERS.
1009	Mulot, à St Aubin-Celloville.	No 109. Son D.	St Aubin-Celloville.	2
1010	Benoist Louis, à Bretteville-St Laurent.	No 397. Son A. 2e feuille.	Bretteville-St Laurent.	2
1011	Démarest, aux Authieux-Ratiéville.	No 2.	Les Authieux-Ratiéville.	2
1012	Dumanoir Lucien, à Motteville.	No 115. Son A.	Motteville.	2
1013	La Commune d'Alvimare, par Stalin Alexandre	No 23b. Son B. Polyg. B-2.	Alvimare.	2
1014	Lépinay et Dajon, à Vibeuf.	Nos 21 et 30. Son B.	Vibeuf.	2
1015	Sevestre Achille, à Ouainville.	No 232. Son B.	Ouainville.	2
1016	Leber Louis, à La Neuville-Champ-d'Oisel.	La Neuville-Champ-d'Oisel.	La Neuville Champ-d'Oisel	2
1017	Alleaume Jules, à Ste Adresse.	No 5. Son C.	Vergetot.	2
1018	Leblond Louis, à St Germain-des-Essourts.	No 180. Son B.	St Germain-des-Essourts.	2
1019	Bourienne Stanislas, à Fresnay-le-Long.	No 43. Son B.	Fresnay-le-Long.	2
1020	Hatel Jules, à Bosc-le-Hard.	No 12. Son A.	Bosc-le-Hard.	2
1021	Osmont Cyriaque, — do —	No 48. Son E.	— do —	2
1022	Trinothée Julien, à Lammerville.	No 6. Son C. Polyg. A.	Lammerville.	2
1023	Malbouvier François, à Pavilly.	No 279. Son C.	Pavilly.	2
1024	Cavelier Julien, à St Aubin-Épinay.	No 15.	St Aubin-Épinay.	2
1025	Thoumine Amédée, à Rolleville.	No 251. Son A.	Rolleville.	2
1026	Lemaître Émile, à Ste Hélène-Bondeville.	No 245. Son B.	Ste Hélène-Bondeville.	2
1027	Fiquet Alphège, à Életot.	No 116. Son A.	Életot.	2
1028	Bellemère Esprit, à Veules, par Delamare, à Houdetot.	No 138. Son B.	Houdetot.	2
1029	Duclos Léon, à Préaux.	No 45. Son A.	Roncherolles-le-Vivier.	2
1030	Hellot Gaston, à Boos.	No 132. Son A.	La Vieux-Rue.	2
1031	Porcher Eugène, à La Vieux-Rue.	No 106. Son A.	do	2
1032	Lecanchois Joseph, à Clères.	No 68.	Clères.	2
1033	Le comte [illegible] le Cte de Hardivilliers, à Auberville-la-Renault.	Nos 143.144.	Auberville-la-Renault.	2
1034	Letond Jean, à Belleville-en-Caux.	Nos 12.13. Son B.	Belleville-en-Caux.	2

Archive associée : AD-A

Numéros d'ordre par concession ou exploitation. 1	Désignation et adresse de l'exploitant. 2	Nom et adresse du représentant. 3	Désignation de la concession. 4	Désignation ou nature de la minière ou carrière. 5	Communes du lieu de l'exploitation. 6	Nombre d'ouvriers. 7	Motifs de la dispense proposée par l'ingénieur ordinaire. 8	Observations et propositions de l'ingénieur en chef. 9	Décision du préfet. 10
998	Andrieu Louis, à St Aubin-Celloville.	Le même.	N° 837. Son B.	Argile.	St Aubin-Celloville.	2	Faible importance de l'exploitation.	Avis conforme	Les carrières désignées ci-contre ont été dispensées de délégués à la sécurité des ouvriers mineurs par arrêté en date du 30 Octobre 1891.
999	Varet Léon, à Fresquienne.		N° 112. Son D.	Marne.	Fresquienne.	2			
1000	Demarest Hippolyte, à Blacqueville.		N° 115. Son C.	Argile.	Fréville.	2			
1001	Vasnon Pierre, à St Vaast-Dieppedalle.		N° 47. Son A.	Marne.	St Vaast-Dieppedalle.	2			
1002	Lefebvre Adolphe, à Grigneuseville.		N° 108. Son A.		Grigneuseville.	2			
1003	Vagnel Eugène, — do —		N° 46. Son B.		— do —	2			
1004	Bellemère Esprit, à Veules.		N° 138. Son B.		Houdetot.	2			
1005	Marais Louis, à Fresnay-le-Long.		N° 96. Son D.		Fresnay-le-Long.	2			
1006	Lefebvre Paul, à Bréauté.		N° 107. Son F.		Bréauté.	2			
1007	Pécille et Hende, à Rocquemont.		Nos 319. 320. Son B.		Rocquemont.	2			
1008	d'Argentré Charles, à Rouen.		Bois de Lamothe.		Auffay.	2			
1009	Mulot, à St Aubin-Celloville.		N° 109. Son D.		St Aubin-Celloville.	2			
1010	Benoist Louis, à Bretteville-St Laurent.		N° 397. Son A. 2e feuille.		Bretteville-St Laurent.	2			
1011	Démarest, aux Authieux-Ratiéville.		N° 2.		Authieux-Ratiéville.	2			
1012	Duranx Lucien, à Motteville.		N° 115. Son A.	Sable et cailloux.	Motteville.	2			
1013	La Commune d'Alvimare.	Stalin Alexandre. (Maire).	N° 23F. Son B. Polyg. B.2.	Caillou.	Alvimare.	2			
1014	Dépinay et Dajon, à Tibeuf.	Les mêmes.	Nos 21 et 30. Son B.	Marne.	Tibeuf.	2			
1015	Lecoutre Achille, à Ouainville.	Le même.	N° 232. Son B.		Ouainville.	2			
1016	Lefer Louis, à La Neuville-Champ-d'Oisel.		La Neuville-Champ-d'Oisel.		La Neuville-Champ-d'Oisel.	2			
1017	Alleaume Jules, à Ste Adresse.		N° 5. Son C.		Vergetot.	2			
1018	Leblond Louis, à St Germain-des-Essourts.		N° 180. Son B.		St Germain-des-Essourts.	2			
1019	Bourienne Stanislas, à Fresnay-le-Long.		N° 43. Son B.		Fresnay-le-Long.	2			
1020	Ratel Jules, à Bosc-le-Hard.		N° 12. Son A.		Bosc-le-Hard.	2			
1021	Avenel Cyriaque, — do —		N° 48. Son E.		— do —	2			
1022	Crinolbé Julien, à Vammerville.		N° 6. Son C. Polyg. A.		Vammerville.	2			

OBSERVATIONS.

76

Indice n° : 76284-010

Localisation

Département : 76 - Seine-Maritime

Commune : Fresnay-le-Long

Repères locaux

Hameau/Lieu-dit : Epinay

Autre (route, chemin...) : SAINT-MACLOU--DE-FOLLEVILLE

Coordonnées

Système :

Orig. report carto :

x :

y :

Précision :

Type de Report : *Non reporté*

Contexte

Geomorphologique : *Plateau*

Altitude de la nappe : 140 m

Source : Atlas BRGM 2012 - ME

Source(s) de l'information

Reprise indice sans modification du RICS initial :Safege / QA003 / mai 2007

Archives (Cf. fiche(s) détaillée(s) page(s) suivante(s))

Départementales || Réf.: 8S21 | Section: B | Parcelle: 200 | ||
Récentes ||
Récentes ||

Témoignages

Photo aérienne

Terrain

- ☐ Effondrement
- ☐ Affaissement-dépression
- ☐ Zone remblayée
- ☐ Puits
- ☐ Entrée à flanc de coteaux (cavage)
- ☐ Arbre isolé
- ☑ Autre : Circulaire
- ☐ Aucun

Géométrie :

- ☐ Circulaire — Diamètre (m) # — Profondeur max (m) #
- ☐ Quelconque — Longueur min (m) # — Longueur max (m) #

Observations

Geodev "Un indice de marnière a pu être confirmé sur le terrain, mais il est possible que d'autres subsistent (indice recensé sous le n°152 du RICS de Saint-Maclou de Folleville)."

Origine probable de l'indice

Type

- ☑ Carrière souterraine
- ☐ Carrière à ciel ouvert
- ☐ Carrière type inconnu
- ☐ Karstique (Naturel)
- ☐ Indéterminé
- ☐ Puits à eau

Matière extraite

- ☑ Marne
- ☐ Pierre de taille
- ☐ Cailloux
- ☐ Argile
- ☐ Sable

Commentaires

Geodev 2010 : " En l'absence d'informations complémentaires, la parcelle napoléonienne B 200 est donc bloquée dans sa totalité."

Explor-e 2024 : indice issu du PICS de la commune de Saint-Maclou correspond en fait à l'indice 76602-036. Seule cette référence sera utilisée à l'avenir

Indice 76284-010 / Détail document d'archives récentes

Origine du document	*Auteur :* *Référence :* *Date :*
Informations extraites	**Autres études - Etude SAFEGE - QA003 de mai 2007**
Elements de localisation	*Plan de localisation :* *Echelle :* *Lieu-dit :* *Autre information :*
Elements de dimensionnement	*Plan d'extension :* *Echelle :*
Remarques	

Indice 76284-010 / Détail document d'archives récentes

Origine du document	*Auteur :* *Référence :* *Date :*
Informations extraites	**non indiqué**
Elements de localisation	*Plan de localisation :* *Echelle :* *Lieu-dit :* *Autre information :*
Elements de dimensionnement	*Plan d'extension :* *Echelle :*
Remarques	

Indice 76284-010 / Détail document d'archives anciennes

Origine du document	***Archives départementales*** *Cote :* **8S21**
Elements extraits	*Date du document :* *Type ouvrage :* *Déclarant :* **GRESSENT Prosper** *Locataire ou fermier :* *Propriétaire :*
Elements de localisation	*Plan de localisation :* *Echelle :* *Lieu-dit :* *Cadastre de référence :* **Napoléonien** *Référence parcellaire :* *Section :* **B** *Parcelle :* **200** *Autre information :* *Observations :* **Déclarations d'ouverture de carrières sur la commune de SAINT-MACLOU-DE-FOLLEVILLE - Registres d'enregistrement // Numéro d'ordre : 4364**
Elements de dimensionnement déclarés	*Plan d'extension :* *Echelle :* *Caractéristiques puits :* *Profondeur* */ Diamètre* */ Maçonné* *Volume exploité :* *Nombre d'étage(s) :* *Chambres(s) :* *Observations :*

Nos d'ordre.	Nom et prénoms du déclarant.	Commune ou à lieu l'exploitation de la carrière.	Section cadastrale.	Numéros du cadastre.	Date de la communication à la Préfecture.	au service des Mines.
4349	Leconte Alexandre	St Nicolas d'Aliermont	A	885	9 Déc.	10 Déc. 1904
4350	Auvry Paul	Greuville	A	2	d°	10 d°
4351	Lemaître Louis	La Chaussée	B	108	d°	10 d°
4352	Vve Lainé	Gonneville	A	349, 350, 351	d°	10 d°
4353	Philippe Jules	Brachy	A	40	d°	10 d°
4354	Botté Henri	Montreuil en Caux	B	41	d°	10 d°
4355	Avisse Victorien	Avremesnil	B	620	d°	10 d°
4356	Deschamps Alfred	St Jacques d'Aliermont	B	18	10 d°	10 d°
4357	Vve Cantais	La Trinité du Mont	..	113	10 d°	10 d°
4358	Lefèvre	Villequier	C	88	d°	10 d°
4359	Noël Arthur	Berteville St Ouen	B	4	d°	10 d°
4360	Delabarre Xavier	Grainville sur Ry	A.	253	12 d°	12 d°
4361	Deronde Pierre	La Crique	A.	165	13 d°	13 d°
4362	Jacquelin Julien	Ectot-Manneville	B.	32	13 d°	13 d°
4363	Pénard Armand	Varvannes	B.	220	13 d°	13 d°
4364	Gressent Prosper	St Maclou de Folleville	B.	200	13 d°	13 d°
4365	Godon Eugène	Rocquemont	C.	237	13 d°	13 d°
4366	H. Roulland	Manneville-ès-Plains	C	10	14 d°	14 d°
4367	Levillain	d°	B	144	14 d°	14 d°
4368	Renoult Louis	Préaux	F	316	14 d°	14 d°
4369	Gricourt Jules	Hermanville	B	8	14 d°	14 d°
4370	Auvray Narcisse	Cressy	..	350	14 d°	14 d°
4371	Savalle Léon	Bordeaux St Clair	B	2 et 92	15 d°	15 d°
4372	Planchon Émilien	St Sylvain	A	128 et 129	15 d°	15 d°
4373	Dujardin Louis	Préaux	F	375	16 d°	17 d°
4374	Lececq Edmond	Bully	C	145	16 d°	17 d°
4375	Hartout Louis	St Martin Osmonville	C	92	16 d°	17 d°
4376	Duvey Jules Émile	à Longueville	B.	300	17 d°	17 d°
4377	Lefebvre Pierre	Anfreville-les-Champs	B.	16^2	19 d°	19 d°
4378	Lefrançois Henri	Bouville	A	129	19 d°	19 d°
4379	Anthore Zéphir	St Ouen-du-Breuil	A	215	20 d°	20 d°
4380	Vatel Charles	Bois Robert	A	30 et 31	20 d°	20 d°
4381	Roger Dominique	St Maurice d'Etelan	Coly.	134	20 d°	20 d°
4382	Langlois Honoré	Vassonville	A	47	20 d°	20 d°
4383	Vve Rouland G^ve	Berteville St Ouen	..	176	21 d°	22 d°
4384	Joblin Cyrille	La Gaillarde	C	69	21 d°	22 d°

Nos d'ordre.	Nom et prénoms du déclarant.	Commune ou à lieu l'exploitation de la carrière.	Section cadastrale.	Numéros du cadastre.	Date de la communication à la Préfecture.	au service des Mines.
4385	Pruvel Joseph	St Pierre-le-Vieux	B	52	21 X^bre 1904	22 X^bre 1904
4386	Delabarre Charles	Doudeville	A	505	23 d°	23 d°
4387	Lepicard Ernest	Bourdainville	A	250	23 d°	23 d°
4388	Philippe Henri	Etaimpuis	A	179	24 d°	24 d°
4389	Guerillon Jules	Biville la Baignarde	A	332	24 d°	24 d°
4390	Fortier Auguste	St Maclou de Folleville	F	44	24 d°	24 d°
4391	Vve Allain	Cressy	..	115	24 d°	24 d°
4392	Avenel Cyriaque	Bosc le Hard	C	162	24 d°	24 d°
4393	Lefebvre Joseph	Criquetot sur Longueville	B	39 et 40	24 d°	24 d°
4394	Rouland Edmond	Bosc-Bérenger	..	115	24 d°	24 d°
4395	Papillon Jules	Fresquiennes	D	94	27 d°	27 d°
4396	Delabarre Charles	Yvecrique	B	4	27 d°	27 d°
4397	Manneville Alexandre	Ambrumesnil	B	300	27 d°	27 d°
4398	Defrance Achille	Auquemesnil	B	320	27 d°	27 d°
4399	Oger Charles	Auppegard	C	73	28 d°	28 d°
4400	Beurion Albert	Crosville-sur-Scie	B	78	28 d°	28 d°
4401	Golin Joseph	St Maclou de Folleville	B	1	28 d°	28 d°
4402	Prevet (Maire)	Manehouville	A	24	28 d°	28 d°
4403	Vve Saunier	Etaimpuis	A	55	28 d°	28 d°
4404	Desprez Léon	Bosc le Hard	D.	64	28 d°	29 d°
4405	Godemont Gaston	Estouteville-Ecalles	A.	54	28 d°	29 d°
4406	Lebas Adolphe	St Nicolas de la Taille	A.	106	29 d°	29 d°
4407	Vve Lefort Achille	Entraville	A.	504	29 d°	29 d°
4408	Leroy Georges	Offranville	D	204	29 d°	29 d°
4409	Roc Louis	Cropus	..	15	30 d°	30 d°
4410	Raulin Arthur	Ectot-Manneville	B.	24	30 d°	30 d°
4411	Mabire Louis	Rocquemont	A.	227	30 d°	30 d°
4412	Lecandé Joseph	Gonzeville	A.	505	30 d°	30 d°
4413	Mignot Désiré	Gonzeville	A.	22	30 d°	30 d°
4414	d'Anjou Henri	Grèges	..	133	31 d°	31 d°
4415	Vve Etancelin	Offranville	A	246	31 d°	31 d°
4416	Vve Lemonnier Louis	Goderville	A	101	31 d°	31 d°
4417	Lange Gustave	Beuzeville la Guérard	B	54	31 d°	31 d°
4418	Fauvel Georges	Beaunay	B	147	5 Janv. 1905	6 Janv. 1905
4419	Prévost Alex^dre	Esteville	A	26	d°	d°
4420	Lemoine Eugène	Montreuil en Caux	A	80	d°	d°

Indice n° : 76284-011

Indice issu des archives - sans localisation précise (parcelle "napoléonienne")

Localisation

Département : 76 - Seine-Maritime

Commune : Fresnay-le-Long

Repères locaux

Hameau/Lieu-dit : Le Bout de Fresnay

Autre (route, chemin...) :

Coordonnées

Système :

Orig. report carto : *Cadastre Napo corrigé*

x :

y :

Précision :

Type de Report : *Parcelle*

Contexte

Geomorphologique : *Plateau*

Altitude de la nappe : 140 m

Source : Atlas BRGM 2012 - ME

Source(s) de l'information

Modification du RICS initial :Géodev / / septembre 2010

Archives (Cf. fiche(s) détaillée(s) page(s) suivante(s))

Départementales || Réf.: 8S19-8S20 | Section: A | Parcelle: 26 | || Date: 06/11/1893 |

Témoignages

Photo aérienne

Terrain

- ☐ Effondrement
- ☐ Affaissement-dépression
- ☐ Zone remblayée
- ☐ Puits
- ☐ Entrée à flanc de coteaux (cavage)
- ☐ Arbre isolé
- ☐ Autre :
- ☑ Aucun

Géométrie :

- ☐ Circulaire — Diamètre (m) # — Profondeur max (m) #
- ☐ Quelconque — Longueur min (m) # — Longueur max (m) #

Observations

Géodev : Date du relevé 09/04/2008

Origine probable de l'indice

Type

- ☐ Carrière souterraine
- ☐ Carrière à ciel ouvert
- ☑ Carrière type inconnu
- ☐ Karstique (Naturel)
- ☐ Indéterminé
- ☐ Puits à eau

Matière extraite

- ☐ Marne
- ☐ Pierre de taille
- ☐ Cailloux
- ☐ Argile
- ☐ Sable

Commentaires

Geodev 2010: Malgré la prospection terrain, le puits d'entrée de la carrière n'a pas pu être localisé. La parcelle napoléonienne reste donc bloquée dans sa totalité"

Explor-e 2024 : importante erreur de report de Géodev. Limites de la parcelle redéfinies sur la base d'un recalage fin du cadastre napoléonien

Indice 76284-011 / Détail document d'archives anciennes

Origine du document

Archives départementales

Cote : **8S19-8S20**

Elements extraits

Date du document : **06/11/1893**

Type ouvrage :

Déclarant : **M. Prosper GRESSENT**

Locataire ou fermier :

Propriétaire :

Elements de localisation

Plan de localisation : *Echelle :*

Lieu-dit :

Cadastre de référence : **Napoléonien**

Référence parcellaire : *Section :* **A** *Parcelle :* **26**

Autre information :

Observations : **Déclarations d'ouverture de carrières - Registres d'enregistrement // Numéro d'ordre : 8558**

Elements de dimensionnement déclarés

Plan d'extension : *Echelle :*

Caractéristiques puits : *Profondeur* */ Diamètre* */ Maçonné*

Volume exploité :

Nombre d'étage(s) :

Chambres(s) :

Observations :

Archive associée : AD-A

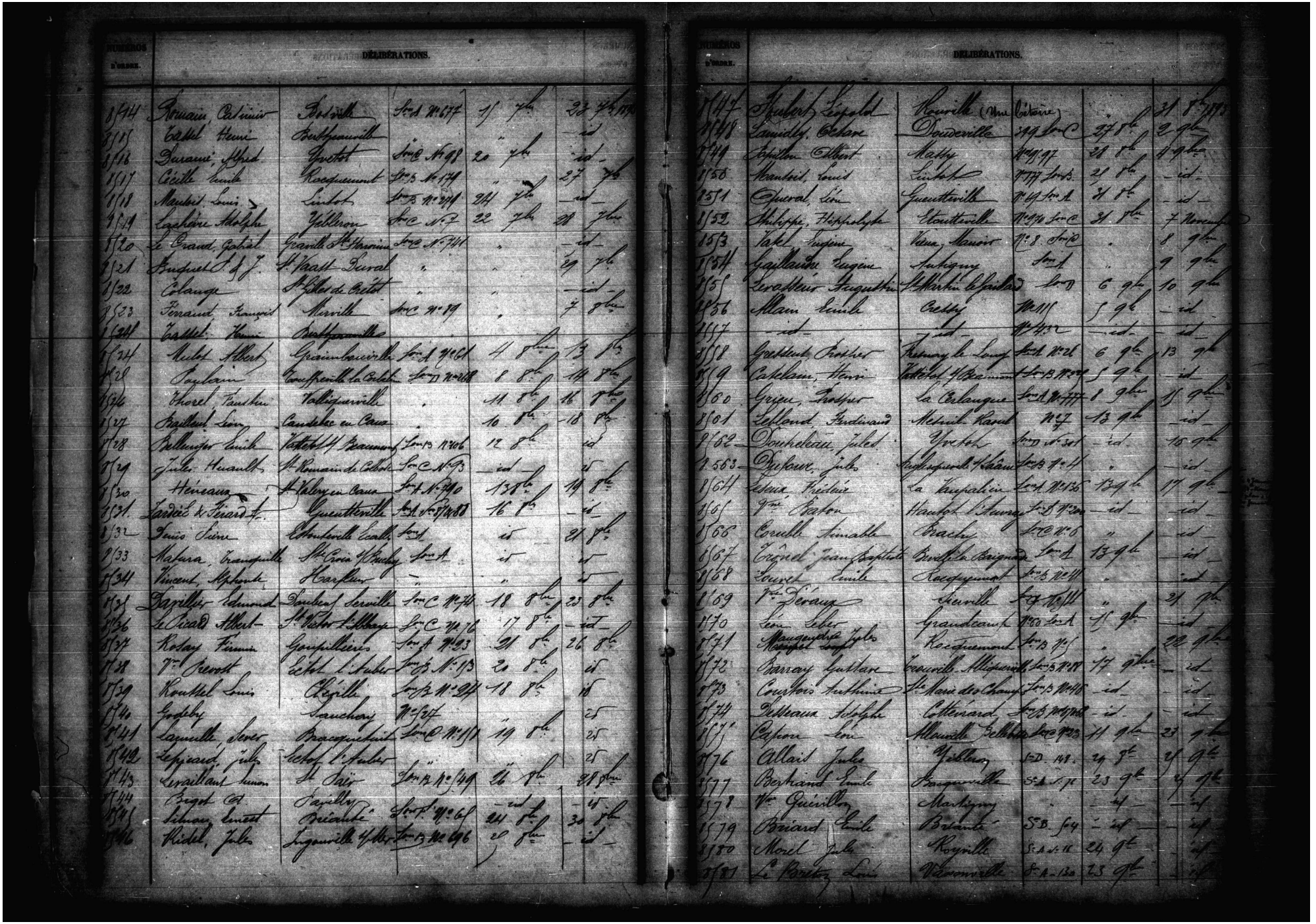

NUMÉROS D'ORDRE.	DÉLIBÉRATIONS.						
8/44	Romain, Casimir	Fontville	Sect A N°677	1/	7 fr.	23	7 fr. 17 c.
8/15	Cattel Henri	Bertheauville			id		
8/16	Durand, Alfred	Gretot	Sect C N°98	20	7 fr.	id	
8/17	Cécille Emile	Rocquemont	Sect B N°174			27	7 fr.
8/18	Maubert Louis	Lintot	Sect B N°214	24	7 fr.	id	
8/19	Lecheine Adolphe	Yebleron	Sect C N°7	22	7 fr.	28	7 fr.
8/20	Le Grand, Gabriel	Granville Ste Honorine	Sect C N°741			id	
8/21	Duquesne J. & J.	St Vaast Dieral				29	7 fr.
8/22	Colange	St Jouin de Crétot				id	
8/23	Fenaux François	Normille	Sect C N°19			7	8 fr.
8/24	Cattel Henri	Bertheauville					
8/24	Mabot Albert	Criquebeuville	Sect A N°661	4	8 fr.	13	8 fr.
8/28	Coplan	Carquebuville la Calette	Sect D N°218	8	8 fr.	14	8 fr.
8/36	Thorel Faustin	Valliquerville		11	8 fr.	16	8 fr.
8/27	Bailleul Leon	Candebec en Caux		10	8 fr.	18	8 fr.
8/28	Bellenger Emile	Yvetot 4e Arrondt	Sect B N°106	12	8 fr.	id	
8/29	Jules Heuault	St Romain de Colbosc	Sect C N°93	id		id	
8/30	Heneaux	St Valery en Caux	Sect A N°240	138 fr.		19	8 fr.
8/31	Lardier & Fiard fils	Quenttenville	Sect A N°1488	16	8 fr.	id	
8/32	Louis Seine	Etoutteville Escalles	Sect	id		21	8 fr.
8/33	Matura François	Ste Croix Neuchy	Sect A	id		id	
8/34	Vincent Alphonse	Harfleur				id	
8/35	Bazille Edmond	Bouchet Serville	Sect C N°44	18	8 fr.	23	8 fr.
8/36	Le Picard Albert	St Victor l'Abbaye	Sect C N°76	17	8 fr.	id	
8/37	Rotay Firmin	Gonfreville	Sect A N°93	21	8 fr.	26	8 fr.
8/38	Vve Leroux	Ectot l'Auber	Sect B N°153	20	8 fr.	id	
8/39	Roullel Louis	Ecqueville	Sect B N°244	18	8 fr.	id	
8/40	Godefroy	Sanchonay	N°547			25	
8/41	Lamville Jules	Bracquetuit	Sect C N°151	19	8 fr.	25	
8/42	Lepicard Jules	Ectot l'Auber				25	
8/43	Lecailland Simon	St Jean	Sect B N°349	16	8 fr.	28	8 fr.
8/44	Bigot Cl	Fauville		id		15	
8/45	Simon Ernest	Beuzeville	Sect C N°61	24	8 fr.	30	8 fr.
8/46	Riedel Jules	Lugarville Yvetot	Sect B N°196	id	8 fr.	id	

NUMÉROS D'ORDRE.	DÉLIBÉRATIONS.						
8/47	Hubert Léopold	Rouville (Mme Veuve)				31	8 fr. 17 c.
8/48	Lamidey Octave	Doudeville	Sect C	27	8 fr.	2	9 fr.
8/49	Lepilleur Albert	Mathy	N°49 97	28	8 fr.	4	9 fr.
8/50	Beaubeil Louis	Lintot	N°177 Sect B	21	8 fr.	id	
251	Queval Léon	Gueutteville	N°49 Sect A	21	8 fr.	id	
8/52	Philippe Hippolyte	Etoutteville	N°49 Sect C	21	8 fr.	7	Novembre
8/53	Fabl Eugène	Veauville Manoir	N°3 Sect D			8	9 fr.
8/54	Gaillardine Eugène	Autigny	Sect A			9	9 fr.
8/55	Levasseur Augustin	St Martin le Gaillard	Sect D	6	9 fr.	10	9 fr.
8/56	Allain Emile	Cressy	N°111	5	9 fr.	id	
8/57	id		N°432	id		id	
8/58	Godefroy Frères	Fresnay le Long	Sect A N°26	6	9 fr.	13	9 fr.
8/59	Castelain Henri	Yvetot 4e Arrondt	Sect B N°209	5	9 fr.	id	
8/60	Grigny Théophile	La Calangue	Sect A N°777	1	9 fr.	15	9 fr.
8/61	Lefebvre Ferdinand	Motteville Rard	N°7	13	9 fr.	id	
8/62	Doudeauville Jules	Yvetot	Sect D N°301	id		18	9 fr.
8/563	Dupont Jules	Anglesqueville l'Esneval	Sect B N°1			id	
8/64	Lebas Frédéric	La Taupinière	Sect A N°135	13	9 fr.	17	9 fr.
8/65	Vve Baton	Hautot l'Auvray	Sect B N°230	id		id	
8/66	Corbie Aimable	Bracquetuit	Sect C N°6			id	
8/67	Cagnel Jean Baptiste	Envronville Baignard	Sect A	13	9 fr.	id	
8/68	Lourel Emile	Rocquemont	Sect B N°11			id	
8/69	Vve Dévaux	Gueville	Sect A N°111			21	9 fr.
870	Léon Lebas	Grandcamp	N°60 Sect A	15	9 fr.	id	
8/71	Marguerite Jules	Rocquemont	Sect B N°5			22	9 fr.
8/72	Barray Gustave	Trouville Alliquerville	Sect B N°28	17	9 fr.	id	
8/73	Courtois Anthime	Ste Marie des Champs	Sect B N°116	id		id	
8/74	Delbeaux Adolphe	Cottenard	Sect B N°178	id		id	
8/75	Capon Léon	Allouville Bellefosse	Sect C N°23	11	9 fr.	23	9 fr.
8/76	Allais Jules	Yebleron	Sect D N°149	24	9 fr.	25	9 fr.
8/77	Berhaud Emile	Bracquetuit	Sect A N°11	25	9 fr.	25	9 fr.
8/78	Vve Quesnel	Martigny			id		id
8/79	Briard Emile	Briquetot	Sect B N°4		id		id
8/80	Morel Jules	Roville	Sect A N°11	24	9 fr.		id
8/81	Le Breton Louis	Vittonville	Sect A N°120	25	9 fr.		id

explor-e - contact@explor-e.fr - Tél : 02 35 95 14 85 Indice n° 76284-011 MAJ le 01/09/2024 Editon du : 20/12/2024 Page 3 / 3

Indice n° : 76284-012

Indice issu des archives - sans localisation précise (parcelle "napoléonienne")

Localisation

Département : 76 - Seine-Maritime

Commune : Fresnay-le-Long

Repères locaux

Hameau/Lieu-dit : Bois du Petit Varneville et Le Bout de Fresnay

Autre (route, chemin...) :

Coordonnées

Système :

Orig. report carto : *Cadastre Napo corrigé*

x :

y :

Précision :

Type de Report : *Parcelle*

Contexte

Geomorphologique : *Plateau*

Altitude de la nappe : 140 m

Source : Atlas BRGM 2012 - ME

Source(s) de l'information

Modification du RICS initial :Géodev / / septembre 2010

Archives (Cf. fiche(s) détaillée(s) page(s) suivante(s))

Départementales || Réf.: 8S19-8S20 | Section: B | Parcelle: 5 | || Date: 27/01/1893 |
Départementales || Réf.: 8S16 | Section: B | Parcelle: 5 | || Date: 1893 |

Témoignages

Photo aérienne

Terrain

- ☐ Effondrement
- ☐ Affaissement-dépression
- ☐ Zone remblayée
- ☐ Puits
- ☐ Entrée à flanc de coteaux (cavage)
- ☐ Arbre isolé
- ☐ Autre :
- ☑ Aucun

Géométrie :

- ☐ Circulaire — Diamètre (m) # — Profondeur max (m) #
- ☐ Quelconque — Longueur min (m) # — Longueur max (m) #

Observations

Géodev : Date du relevé 04/04/2008

Origine probable de l'indice

Type

- ☑ Carrière souterraine
- ☐ Carrière à ciel ouvert
- ☐ Carrière type inconnu
- ☐ Karstique (Naturel)
- ☐ Indéterminé
- ☐ Puits à eau

Matière extraite

- ☑ Marne
- ☐ Pierre de taille
- ☐ Cailloux
- ☐ Argile
- ☐ Sable

Commentaires

Explor-e 2024 : Il est fort probable que les différentes archives fassent références à plusieurs marnières distinction des différents indices :
- déclaration 1893 = ICS012
- déclaration 1900 = ICS121
- déclaration 1914 = ICS122
- déclaration 1933 = ICS123
Identification archive complémentaire prouvant l'exploitation de la marnière en 1893 / erreur de report de Géodev. Limites de la parcelle redéfinies sur la base d'un recalage fin du cadastre napoléonien

Indice 76284-012 / Détail document d'archives anciennes

Origine du document

Archives départementales

Cote : 8S19-8S20

Elements extraits

Date du document : 27/01/1893
Type ouvrage :
Déclarant : M. Renaud NEUFVILLE
Locataire ou fermier :
Propriétaire :

Elements de localisation

Plan de localisation : *Echelle :*
Lieu-dit :
Cadastre de référence : Napoléonien
Référence parcellaire : *Section :* B *Parcelle :* 5
Autre information :
Observations : Déclarations d'ouverture de carrières - Registres d'enregistrement // Numéro d'ordre : 8412

Elements de dimensionnement déclarés

Plan d'extension : *Echelle :*
Caractéristiques puits : *Profondeur* */ Diamètre* */ Maçonné*
Volume exploité :
Nombre d'étage(s) :
Chambres(s) :
Observations :

Indice 76284-012 / Détail document d'archives anciennes

Origine du document

Archives départementales

Cote : 8S16

Elements extraits

Date du document : 1893
Type ouvrage : Marnière souterraine
Déclarant : NEUVILLE Renaud
Locataire ou fermier :
Propriétaire :

Elements de localisation

Plan de localisation : *Echelle :*
Lieu-dit :
Cadastre de référence : Napoléonien
Référence parcellaire : *Section :* B *Parcelle :* 5
Autre information :
Observations : Etats des exploitations souterraines à dispenser de délégués à la sécurité des ouvriers mineurs / Numéro d'ordre : 1538 (sous-entend une exploitation souterraine effective de la carrière en 1893)

Elements de dimensionnement déclarés

Plan d'extension : *Echelle :*
Caractéristiques puits : *Profondeur* */ Diamètre* */ Maçonné*
Volume exploité :
Nombre d'étage(s) :
Chambres(s) :
Observations :

Commentaire

Geodev 2010 : "M. Renaud NEUFVILLE a déclaré le 27 janvier 1892 (série 8S 19-20) ouvrir une carrière sur la parcelle napoléonienne B 5. M. Jean Baptiste BERTHELOT a déclaré le 11/17 décembre 1900 (série 8S 21) ouvrir une carrière sur cette même parcelle. M. CARLIEZ a déclaré le 12 mars 1914 (série 8S 19-20) ouvrir une carrière sur cette même parcelle. M. AVENEL a déclaré le 9 décembre 1933 (série 8S 198) ouvrir une carrière sur cette même parcelle. Un courrier, accompagné d'un plan, a été retrouvé dans les archives communales concernant cette même parcelle, datant du 11 février 1914 et rédigé par M. CARLIEZ. Un second courrier accompagné d'un plan a été retrouvé dans les archives communales concernant cette parcelle, datant du 11 décembre 1900 et rédigée par M. Jean Baptiste BERTHELOT. Nous avons donc à notre disposition, 4 déclarations issues des archives départementales mais seulement 2 plans retrouvés dans les archives communales. Aucune information ne nous permet de localiser le puits d'entrée de la marnière ouverte par M. Renaud NEUFVILLE en 1892 et M. Gabriel AVENEL en 1933. La parcelle napoléonienne est donc bloquée dans sa totalité."

NUMÉROS d'ordre par exploitation.	DÉSIGNATION DE L'EXPLOITANT.	DÉSIGNATION de LA CONCESSION OU DE L'EXPLOITATION.	COMMUNE DE LA CONCESSION ou exploitation.	NOMBRE D'OUVRIERS.
1534	Froissard Léon, à Beautot.	N° 88 - pon B.	Beautot.	2
1535	Malmaison Amédée, à Catenay	N° 253 - pon B.	Catenay.	2
1536	Lecarpentier Eugène, à St Nicolas-de-la-Taille.	N° 66 B - pon A.	St Nicolas-de-la-Taille.	2
1537	Anfray Louis, à Cottévrard.	N° 87 - pon B.	Cottévrard.	2
1538	Neufville-Renaud, à Fresnay-le-Long.	N° 5 - pon B.	Fresnay-le-Long.	2
1539	Amsel Gustave, à St Victor-l'Abbaye.	N° 35 - pon A.	Etaimpuis.	2
1540	Homo Narcisse, à Etalleville.	N° 5 - pon B.	Bénesville.	2
1541	Géhan Lucien, à Ecrainville.	Villainville.	Villainville.	2
1542	Lament Edouard, à St Aubin-Celloville.	N° 138 - pon A.	St Aubin-Celloville.	2
1543	Calbris Amédée, à Petteville s/ mer.	N° 63 - pon C.	Petteville s/ mer.	2
1544	Nobles Auguste, à Rainfreville.	Rainfreville.	Rainfreville.	2
1545	Auger Edmond, à Bréauté.	Nos 2 et 6 - pon B.	Yvainville-Ymanville.	2
1546	Lefebvre Arthur, à Aubermesnil-Beaumais.	Arques	Arques-la-Bataille.	2
1547	Thiboulet Eugène, à Caville-la-Folletière.	N° 188 - pon B.	Caville-la-Folletière.	2
1548	Hartout Augustin, à Servaville s/ Ry	N° 10 bis - pon A.	Servaville s/ Ry.	2
1549	Delamare Charles, à Biville-la-Baignarde	N° 6 - pon F.	Hengleville s/ Scie.	2
1550	Vve Farcy, à Fréchemesnil.	N° 2 - pon F.	Etaimpuis.	2
1551	Lesage Arthur, à St Maclou-de-Folleville	N° 121 - pon C.	St Maclou-de-Folleville.	2
1552	Lebourg François, à Aubermesnil-Beaumais.	N° 30 - pon A.	Aubermesnil-Beaumais.	2
1553	Bourg Placide, à Varvannes	N° 17 - pon B.	Varvannes.	2
1554	Tribouillard Lucien, à Tôtes.	Tôtes.	Tôtes.	2
1555	Vinçois Ernest, à Trouville-Alliquerville.	N° 42 - pon A.	Trouville-Alliquerville.	2
1556	Pruvel Edmond, à Fontaine-le-Dun.	N° 54 - pon A.	Veauville-lès-Quelles.	2
1557	Dantreuil Gratien, à Lucroville-en-Caux.	N° 48 - pon A.	Lucroville-en-Caux.	2
1558	Duthil Henri, à Fresquienne.	N° 75 - pon B.	Fresquienne.	2
1559	Locagne Augustin, à Gonzeville.	N° 386 - pon A.	Gonzeville.	2

NUMÉROS d'ordre par concession ou exploitation. 1	DÉSIGNATION ET ADRESSE DE L'EXPLOITANT. 2	NOM ET ADRESSE DU REPRÉSENTANT. 3	DÉSIGNATION DE LA CONCESSION. 4	DÉSIGNATION ou NATURE DE LA MINIÈRE ou carrière. 5	COMMUNES du LIEU DE L'EXPLOITATION. 6	NOMBRE d'ouvriers. 7	MOTIFS DE LA DISPENSE PROPOSÉE par l'ingénieur ordinaire. 8	OBSERVATIONS et PROPOSITIONS DE L'INGÉNIEUR EN CHEF. 9	DÉCISION du PRÉFET. 10
1524	Leberge Zacharie, à Trouville.	Le même.	N°. 305. p.on F.	Marne.	Trouville.	2	Faible importance de l'exploitation.	Avis conforme	
1525	V.ve Baton, à Hautot. l. Auvray.		N°. 94. p.on D.		Hautot. l. Auvray.	2			
1526	Canchois Albert, à Vieux. Manoir.		N°. 90. p.on B.		Vieux. Manoir.	2			
1527	Vacossin Théodule, à Anglesqueville. la. Bras-long.		N°. 205. p.on A.		Anglesqueville. la Bras. long.	2			
1528	Valle Edmond, à Rocquemont		N°. 195. p.on A.		Rocquemont.	2			
1529	Legrix Michel, à Longueil.		N°. 476. p.on A.		Longueil.	2			
1530	Dufloo Louis, à Longueil.		N°. 565. p.on C.		— do —	2			
1531	Rouland Edmond, à Bosc-Bérenger.		N°. 115.		Bosc-Bérenger.	2			
1532	Grongnet Henri, à Bosc Bérenger		N°. 75.		— do —	2			
1533	Queonel Victor, à Rouen.		N°. 36. p.on A.		Fresnay. le. Long.	2			
1534	Froissard Léon, à Beautot.		N°. 88. p.on B.		Beautot.	2			
1535	Malmaison Amédée, à Catenay		N°. 253. p.on B.		Catenay.	2			
1536	Lecarpentier Eugène, à St. Nicolas. de. la. Taille.		N°. 66 B. p.on A.		St. Nicolas. de. la. Taille.	2			
1537	Anfray Louis, à Cottévrard.		N°. 87. p.on B.		Cottévrard.	2			
1538	Neufville. Renaud, à Fresnay. le. Long.		N°. 5. p.on B.		Fresnay. le. Long.	2			
1539	Ouvrod Gustave, à St. Victor. l'abbaye		N°. 35. p.on A.		Etaimpuis.	2			
1540	Homo Narcisse, à Etalleville.		N°. 5. p.on B.		Bénesville.	2			
1541	Géhan Lucien, à Ecrainville.		Villainville.		Villainville.	2			
1542	Laurent Edouard, à St. Aubin. Celloville.		N°. 138. p.on A.	Argile.	St. Aubin. Celloville.	2			
1543	Calbrix Amédée, à Sotteville. s/. mer.		N°. 621. p.on C.	Marne.	Sotteville. s/. mer.	2			
1544	Noblesse Auguste, à Rainfreville.		Rainfreville.		Rainfreville.	2			
1545	Auger Edmond, à Bréauté.		N.os 2 et 6. p.on B.		Grainville. Ymauville.	2			
1546	Lefebvre Arthur, à Aubermesnil. Beaumais.		Arques		Arques. la. Bataille.	2			
1547	Thiboutot Eugène, à Pavilly. la. Folletière.		N°. 188. p.on B.		Pavilly. la. Folletière.	2			
1548	Hautout Augustin, à Perouville. s/. Ry.		N°. 10 bis. p.on A.		Perouville. s/. Ry.	2			

OBSERVATIONS.

Indice n° : 76284-013

Indice issu des archives - sans localisation précise (parcelle "napoléonienne")

Localisation

Département : 76 - Seine-Maritime

Commune : Fresnay-le-Long

Repères locaux

Hameau/Lieu-dit : Le Bout de Fresnay

Autre (route, chemin...) :

Coordonnées

Système :

Orig. report carto : *Cadastre Napo non corrigé*

x :

y :

Précision :

Type de Report : *Parcelle*

Contexte

Geomorphologique : *Plateau*

Altitude de la nappe : 140 m

Source : Atlas BRGM 2012 - ME

Source(s) de l'information

Modification du RICS initial :Géodev / / septembre 2010

Archives (Cf. fiche(s) détaillée(s) page(s) suivante(s))

Départementales || Réf.: 8S21 | Section: A | Parcelle: 20 | || Date: 06/02/1902 |
Communales anciennes || Section: A | Parcelle: 20 | || Date: 17/12/1901 |

Témoignages

Photo aérienne

Terrain

- ☐ Effondrement
- ☐ Affaissement-dépression
- ☐ Zone remblayée
- ☐ Puits
- ☐ Entrée à flanc de coteaux (cavage)
- ☐ Arbre isolé
- ☐ Autre :
- ☑ Aucun

Géométrie :

- ☐ Circulaire — Diamètre (m) # — Profondeur max (m) #
- ☐ Quelconque — Longueur min (m) # — Longueur max (m) #

Observations

Géodev - Date du relevé 09/04/2008

Origine probable de l'indice

Type

- ☑ Carrière souterraine
- ☐ Carrière à ciel ouvert
- ☐ Carrière type inconnu
- ☐ Karstique (Naturel)
- ☐ Indéterminé
- ☐ Puits à eau

Matière extraite

- ☑ Marne
- ☐ Pierre de taille
- ☐ Cailloux
- ☐ Argile
- ☐ Sable

Commentaires

Geodev 2010 : Malgré la corrélation entre les dates de déclaration, le plan n'étant pas suffisamment précis, la parcelle napoléonienne ne peut-être réduite (aucun repère possible, la zone est localisée au milieu d'un large espace agricole). La parcelle napoléonienne reste donc bloquée dans sa totalité. Explor-e 2024 : erreur de report de Géodev. Limites de la parcelle redéfinies sur la base d'un recalage fin du cadastre napoléonien

Indice 76284-013 / Détail document d'archives anciennes

Origine du document

Archives communales

Cote :

Elements extraits

Date du document : 17/12/1901
Type ouvrage : Manière souterraine
Déclarant : M. DUMESNIL
Locataire ou fermier :
Propriétaire :

Elements de localisation

Plan de localisation : *Echelle :*
Lieu-dit :
Cadastre de référence : Napoléonien
Référence parcellaire : *Section :* A *Parcelle :* 20
Autre information :
Observations : GeoDev 2010 «Déclaration d'ouverture de marnière // Le soussigné M. DUMESNIL à l'honneur de vous informer de l'ouverture d'une carrière à marne sur une terre de labour figurant au cadastre sous le n° 20 de la section A. » // Nombre d'ouvrier : 3

Elements de dimensionnement déclarés

Plan d'extension : *Echelle :*
Caractéristiques puits : *Profondeur* */ Diamètre* */ Maçonné*
Volume exploité :
Nombre d'étage(s) :
Chambres(s) :
Observations :

Indice 76284-013 / Détail document d'archives anciennes

Origine du document

Archives départementales

Cote : 8S21

Elements extraits

Date du document : 06/02/1902
Type ouvrage :
Déclarant : M. DUMESNIL
Locataire ou fermier :
Propriétaire :

Elements de localisation

Plan de localisation : *Echelle :*
Lieu-dit :
Cadastre de référence : Napoléonien
Référence parcellaire : *Section :* A *Parcelle :* 20
Autre information :
Observations : Déclarations d'ouverture de carrières - Registres d'enregistrement // Numéro d'ordre : 3289

Elements de dimensionnement déclarés

Plan d'extension : *Echelle :*
Caractéristiques puits : *Profondeur* */ Diamètre* */ Maçonné*
Volume exploité :
Nombre d'étage(s) :
Chambres(s) :
Observations :

Fresnay-le-Long, le 17 décembre 1901

Monsieur le Maire

Carrière à marne

Le Soussigné Dumesnil
cultivateur, demeurant à Fresnay-le-Long a l'honneur de vous informer qu'il a ouvert une carrière à marne sur une terre de labour sur la ferme qu'il exploite

Cette pièce de terre figure au cadastre sous le n° 20 de la section A.

L'exploitation de cette carrière a lieu par voie souterraine et conforme aux indications données par le plan d'autre part

Elle est située à plus de quatre cents mètres du chemin de Varneville à St Victor, ~~de plus de~~ ~~un autre chemin~~ à plus de trois cent cinquante mètres des habitations et bâtiments ruraux et à plus de deux cents mètres d'un chemin de sol

Six mots rayés nuls

Le Soussigné a l'honneur d'être
de Monsieur le Maire
le tout devoué serviteur

Dumesnil

Vu en Mairie, le 17 décembre 1901
Le Maire

N° 13

Plan

Légende

A Orifice de la marnière
B Direction de la galerie
C Profondeur
Nombre d'ouvriers : trois

Nos D'ORDRE.	NOM ET PRÉNOMS DU DÉCLARANT.	COMMUNE OU A LIEU L'EXPLOITATION de la carrière.	SECTION cadastrale.	NUMÉROS DU CADASTRE.	DATE DE LA COMMUNICATION à la Préfecture.	au service des Mines.
3271	Berranger, Louis	Brettenville	B	304	4 Février 1902	4 Février
2	Crescent, Narcisse	Rocquemont	B	292	"	"
3	Hours, Adolphe	St Aubin Celloville	B	188	"	"
4	Merlin Vve	Montreuil en Ct	B	191	"	"
5	Cheulin, L.	"	B	209	"	"
6	Tirard, A.	Riville	A	225	"	"
7	Havel, Léon	Belmesnil	"	"	"	"
8	Chevreau, A.	Bosc Mesnil	C	31	"	"
9	~~Bosc Berenger~~ Poulard, Edmond	Bosc Berenger	A	115	"	"
3280	"	"	A	115	"	"
3281	Pichard, F.	"	A	21.22.23	"	"
2	Crevel, G.	Ste Geneviève	A	198	"	"
3	Gravereau	St Aubin Epinay	"	"	6 Février	6 Février
4	G. Lassel	Lanquetville		48	"	"
5	Lucas Vve	Gde Dle de Franqueville	D	345	"	"
6	Cailleux, Cène	[illegible]	C	5	"	"
7	Grenne, Ch	Bouderville	B	71	"	"
8	Lemarchand, E.	Hermanville	B	20 et 11bis	"	"
9	Dumesnil	Fresnay le Long	A	20	"	"
3290	Cabot, Louis	Limésy	D	288	"	"
1	Lehoux, Joseph	Colmesnil Manneville		52.53	"	"
2	Dumont, Henri	Bouelles	"	"	"	"
3	Lambert Emile	St Antoine la Forêt		67	"	"
4	Joubert	Hattenville	"	192	"	"
5	Cenette	La Chapelle s/ Dun	A	26.26bis	"	"
6	Roger, A.	[illegible]	B	290-292	"	"
7	Sodelande, Louis	Fauquetuit	B	100	"	"
8	G. Duhamel	Etalondes	[illegible]	28bis	"	"
9	Baronne d'Hautuisière	Offranville		19.102 193	"	"
3300	Aubrieu, Vve	St Aubin Celloville	C	17.27.19.80	"	"
1	Potin, Emile	Calleville les deux Eglises	B	87	"	"
2	Trouette, Arthur	St Nicolas	B	20 et 39	"	"
3	Roger, A.	St Paër du C	B	29	"	"
4	Labouret, Ch.	"	B	194	"	"
5	Jodebos, B.	Auquemesnil	A	278	"	"
6	Dieuty, Vve	St Pierre de Varengeville	C	185	7 Février	2 Mars

Nos D'ORDRE.	NOM ET PRÉNOMS DU DÉCLARANT.	COMMUNE OU A LIEU L'EXPLOITATION de la carrière.	SECTION cadastrale.	NUMÉROS DU CADASTRE.	DATE DE LA COMMUNICATION à la Préfecture.	au service des Mines.
3307	Leroy F.	Etaimpuis	C	611	2 Mars	2 Mars
8	Saillard	Gd Quevilly	"	"	"	"
9	Godard, Louis	Crosville	B	27	"	"
10	Ménard, J.	Fontaine le Dun	B	1211	"	"
11	Fontemoulins	St Paër	D	367	"	"
12	Sabille	"	"	"	"	"
13	Hébert Mangard	Heugleville s/ Scie	A	1104bis	"	"
14	Linare, A.	Cléville	A	7	"	"
15	Brunet	St Romain	"	"	"	"
16	Sauquet, P.	Bauleuf	A	2448	"	"
17	Samson, A.	Angiens	A	9	"	"
18	Babier Vve	Bosc de Montagne	C	160	"	"
19	Loudary, Edmond	Fréville	E ou E	101	"	"
20	Chossoy	"	B	106bis	"	"
1	Lorel, Ch.	Angiens	D	367	"	"
2	Fécamp, P.	Grugny	"	"	"	"
3	Jouvard, G.	Fauquetuit	B	292	"	"
4	Bouquet, J.	St Aubin aux Bois	578	B	"	"
5	Lesoy, F.	Hermanville	A	51	"	"
6	Lecoq, Ursin	Hattenville	B	81	"	"
7	Heugleville (de)	Heugleville en Ct	A	1	"	"
8	Avard, Romain	Bocasse	C	106	"	"
9	Anquetil, A.	Etaille	A	28	"	"
30	Lemonnier	Monteuil en Ct	B	261	"	"
31	Briffard, L.	Brametot	A	491	"	"
32	Caron, J.	Rocquemont	A	228	"	"
33	Blondeville, E.	Avremesnil	A	75P	"	"
34	Cuvet, J.	Hattenville	B	87	"	"
35	Boulanger, V.	Criquetot s/ Longueville	B	142	"	"
36	Godard, A.	Graville	"	"	"	"
37	Lecoq, V.	Bosc Bordel	F	5	"	"
38	Castu, O.	Beaumont le Hareng	B	177	"	"
39	Bosson (de)	St J. d'Abbetot	C	901	"	"
40	Batel	Offranville	D	149-Eau	"	"
41	Joubert, G.	Fongueusemare	C	21	"	"
3342	Leroy	Ch. Manneville	D	11	"	"

Indice n° : 76284-014

Indice issu des archives - sans localisation précise (parcelle "napoléonienne")

Localisation

Département : 76 - Seine-Maritime

Commune : Fresnay-le-Long

Repères locaux

Hameau/Lieu-dit : Le Bout de Fresnay

Autre (route, chemin...) :

Coordonnées

Système :

Orig. report carto : *Cadastre Napo non corrigé*

x :

y :

Précision :

Type de Report : *Parcelle*

Contexte

Geomorphologique : *Plateau*

Altitude de la nappe : 140 m

Source : Atlas BRGM 2012 - ME

Source(s) de l'information

Modification du RICS initial :Géodev / / septembre 2010

Archives (Cf. fiche(s) détaillée(s) page(s) suivante(s))

Départementales || Réf.: 8S198 | Section: A | Parcelle: 25 | || Date: 24/05/1929 |

Témoignages

Photo aérienne

Terrain

- ☐ Effondrement
- ☐ Affaissement-dépression
- ☐ Zone remblayée
- ☐ Puits
- ☐ Entrée à flanc de coteaux (cavage)
- ☐ Arbre isolé
- ☐ Autre :
- ☑ Aucun

Géométrie :

- ☐ Circulaire — Diamètre (m) # — Profondeur max (m) #
- ☐ Quelconque — Longueur min (m) # — Longueur max (m) #

Observations

Géodev : Date du relevé 09/04/2008

Origine probable de l'indice

Type

- ☐ Carrière souterraine
- ☐ Carrière à ciel ouvert
- ☑ Carrière type inconnu
- ☐ Karstique (Naturel)
- ☐ Indéterminé
- ☐ Puits à eau

Matière extraite

- ☐ Marne
- ☐ Pierre de taille
- ☐ Cailloux
- ☐ Argile
- ☐ Sable

Commentaires

Géodev : Malgré la prospection réalisée sur le terrain, le puits d'entrée de la carrière n'a pas pu être localisé. La parcelle napoléonienne reste donc bloquée dans sa totalité.

Explor-e 2024 : erreur de report de Géodev. Limites de la parcelle redéfinies sur la base d'un recalage fin du cadastre napoléonien

Indice 76284-014 / Détail document d'archives anciennes

Origine du document	*Archives départementales*	
	Cote :	**8S198**
Elements extraits	*Date du document :*	**24/05/1929**
	Type ouvrage :	
	Déclarant :	**M. Henri GRESSENT**
	Locataire ou fermier :	**M. Henri GRESSENT**
	Propriétaire :	
Elements de localisation	*Plan de localisation :*	*Echelle :*
	Lieu-dit :	
	Cadastre de référence :	**Napoléonien**
	Référence parcellaire :	*Section :* **A** *Parcelle :* **25**
	Autre information :	
	Observations :	**Déclarations d'ouverture de carrières - Registres d'enregistrement // Numéro d'ordre : 5963**
Elements de dimensionnement déclarés	*Plan d'extension :*	*Echelle :*
	Caractéristiques puits :	*Profondeur* */ Diamètre* */ Maçonné*
	Volume exploité :	
	Nombre d'étage(s) :	
	Chambres(s) :	
	Observations :	

N° d'ordre	Nom et prénoms du déclarant.	Commune ou a lieu l'exploitation de la carrière.	Section cadastrale.	Numéros du cadastre.	Date de la communication à la Préfecture.	Date de la communication au service des Mines.
1920	Leclerc Delphin	Hautot-le-Vatois	B	130	21-2-29	15-3-29
1921	Plessis Joseph	St Valery en Caux	A	14.15	2-3-29	d°
1922	Callens	St Aubin sur Mer	B	278	20-2-29	d°
1923	Durand Henri	St Maclou	B	44	2-3-29	d°
1924	Dufour Albert	Marcouville	A	201	1-3-29	d°
1925	Luce	Le Trait	A	58 p	7-3-29	d°
1926	Lesigneux François	Ancourteville	"	"	5-3-29	d°
1927	Dumortier Marcel	Colleville les deux Eglises	B	131	1-3-29	d°
1928	Ménillet Ernest	Anquemesnil	A	275	5-3-29	d°
1929	Ponsel	Angiens	A	35	4-3-29	d°
1930	Vve Dabot Joseph	Bretteville	"	"	8-3-29	
1931	Revel Maurice	Yebleron	A	7	14-3-29	8-4-29
1932	Planchon Maurice	Ouville la Rivière	B	83	17-3-29	d°
1933	Avril Camille	Rocquemont		181	15-3-29	d°
1934	Leclerc Delphin	Rocquefort	M	213	21-3-29	d°
1935	Bellet Timothée	Goderville	B	92	22-3-29	d°
1936	Bonnin Narcisse	St Denis d'Aclon	A	257	d°	d°
1937	Santal	Valliquerville	A	150	26-3-29	d°
1938	Garnier Léon	Drival	au lieu dit "La Tomerette"		d°	d°
1939	Debris Joseph	Froberville	"	"	28-3-29	d°
1940	Levasseur Marius	Rocquemont	A	356	d°	d°
1941	Delépine Eugène	Beaumont le Hareng (commune sur le territoire de Greuville)	C	55	30-3-29	d°
1942	Tollenfant	Manéhouville	A	87	7-4-29	d°
1943	Perry Charles	Bosc-le-Hard	B	141 p.	6-4-29	d°
1944	Declercq Victor	Heugleville s. Scie	F	2	4-4-29	24-5-29
1945	Sivita Pierre	~~[illegible]~~ Luneray	A	4	8-4-29	d°
1946	Muis Georges de Thiollent	Ingouville sur Mer	B	553 et 555	5-4-29	d°
1947	Marc Georges	Cramville le Rocquefort	B	23	10-4-29	d°
1948	Tontelet Alfred	St Laurent en Caux	B	460	11-4-29	d°
1949	Demeules Eugène	Gonneville s. Scie	B	162	10-4-29	d°
1950	Planchon	Drosay	"	"	6-4-29	d°
1951	Benardot Pierre	Etalleville	"	"	10-4-29	d°
1952	Coutois Henri	Vieux-Rue	A	35	13-4-29	d°
1953	Dufour Jules	St Vaast du Val	B	142	10-4-29	d°
1954	Le Rièvre Moïse	Sauqueville Salmonville	A	59	24-4-29	d°
1955	Pelhier Henri	Bosc-le-Hard	C	170	d°	d°

N° d'ordre	Nom et prénoms du déclarant.	Commune ou a lieu l'exploitation de la carrière.	Section cadastrale.	Numéros du cadastre.	Date de la communication à la Préfecture.	Date de la communication au service des Mines.
1956	Bellenger Albert	Beaurepaire	P	19	26-4-29	24-5-29
1957	Morin Etienne	Ouville l'Abbaye	A	263	d°	d°
1958	Courville Raymond	St Maclou	C	338	4-5-29	d°
1959	Bruneau Gilles de Belmesnil	~~[illegible]~~ Le Trait	A	224	8-5-29	d°
1960	Blainville Georges de Livet s. Mer	Bois d'Ennebourg	~~B~~	~~447~~	d°	d°
1961	Brehon Albert de Bolbec	Bernières	B	470	d°	d°
1962	Lavasseur Lucien	Rocquemont	C	28	12-5-29	d°
1963	Grenier Henri	Fresney le Long	A	25	15-5-29	d°
1964	Schuller Honoré	Les Loges		811 et 812	24-5-29	1-6-29
1965	Malbée	Crespins	A	229	28-5-29	d°
1966	Vigué Léon	Gonneville s. Scie	A	272	d°	d°
1967	Cauchois René	Bois-Guilbert	C	101	29-5-29	d°
1968	Leroux Marcel	Manneville la Goupil	A	115	d°	d°
1969	Lemon Modeste	Sainneville s. Seine	A	301	d°	d°
1970	Lecaille André	Trichemesnil	D	496	1-6-29	25-6-29
1971	Le Prince Adrien	Lamberville	C	64	d°	d°
1972	Beaucamp Henri	Hermeville-Bézanger	A	118-23.22	2-6-29	d°
1973	Ferrand Adolphe	Rocquemont	B	487	d°	d°
1974	Sambal de Valliquerville	~~Valliquerville~~ Ecalles exploité par M. Carpentier	"	"	7-6-29	d°
1975	Lecaille André	Trichemesnil	A	46	10-6-29	d°
1976	Avenel Joseph	Sierville	A	240	d°	d°
1977	Viger	Clères	"	"	14-6-29	d°
1978	Boulocher Henri	Esteville	A	4	14-6-29	d°
1979	Baudeche Marcel	Fréville	B	38	24-6-29	d°
1880	Molet Gaston	Bailly en Rivière	H	6	4-7-29	6-7-29
1881	Voisin Maurice	Veules les Roses	B	25	20-6-29	d°
1882	Lheureux Louis	La Gaillarde	C	951	27-6-29	d°
1883	Loriol René	Lillebonne	C	82	29-6-29	23-7-29
1884	Delahaye Henri	Rocquemont	B	450	3-7-29	d°
1885	Lelouard Georges	St Austreberthe	"	"	12-7-29	d°
1886	Carpentier Alexandre	Montivilliers	C	145	7-7-29	d°
1887	Fauvel René	Monville (exploité par Mme [illegible])	"	"	15-7-29	14-8-29
1888	Sauvage Robert de Bouville	Manneville la Goupil	A	2	20-7-29	d°
1889	Vasseur	Hermeville-Bézanger	B	46	17-7-29	d°
1890	Lefebvre Louis	St Nicolas d'Aliermont	C	1994-200 et 201	31-7-29	d°
1891	Hamel Louis	La Gaillarde	B	457	23-7-29	d°
1892	Lemonnier Henri	St Saëns	"		30-7-29	d°
1893	Guérout	Bec de Mortagne	C	105	30-8-29	30-8-29

Indice n° : 76284-015

Indice issu des archives - non visible sur le terrain (localisé et de grandes dimensions - plans)

Localisation

Département : 76 - Seine-Maritime

Commune : Fresnay-le-Long

Repères locaux

Hameau/Lieu-dit :

Autre (route, chemin...) :

Coordonnées

Système :

Orig. report carto : *Cadastre Napo corrigé*

x :

y :

Précision :

Type de Report : *Aire limitée*

Contexte

Geomorphologique : *Plateau*

Altitude de la nappe : 140 m

Source : Atlas BRGM 2012 - ME

Source(s) de l'information

Enrichissement du RICS initial :Géodev / / septembre 2010

Archives (Cf. fiche(s) détaillée(s) page(s) suivante(s))

Départementales || Réf.: 8S21 | Section: D | Parcelle: 1 |
Communales anciennes || Section: D | Parcelle: 1 | || Date: 26/11/1902 |

Témoignages

Photo aérienne

Terrain

- ☐ Effondrement
- ☐ Affaissement-dépression
- ☐ Zone remblayée
- ☐ Puits
- ☐ Entrée à flanc de coteaux (cavage)
- ☐ Arbre isolé
- ☐ Autre :
- ☑ Aucun

Géométrie :

- ☐ Circulaire — Diamètre (m) # — Profondeur max (m) #
- ☐ Quelconque — Longueur min (m) # — Longueur max (m) #

Observations

Géodev : Date du relevé 09/04/2008

Origine probable de l'indice

Type

- ☑ Carrière souterraine
- ☐ Carrière à ciel ouvert
- ☐ Carrière type inconnu
- ☐ Karstique (Naturel)
- ☐ Indéterminé
- ☐ Puits à eau

Matière extraite

- ☑ Marne
- ☐ Pierre de taille
- ☐ Cailloux
- ☐ Argile
- ☐ Sable

Commentaires

Géodev : Le plan n'étant pas suffisamment précis, la parcelle napoléonienne est réduite à une large zone de présomption du puits d'entrée (la partie nord de la parcelle napoléonienne peut être levée).

Explor-e : Identification d'un nouveau document (redondant) aux archives départementales // modification des limites de l'indice suite à recalage fin de la parcelle napoléonienne

Indice 76284-015 / Détail document d'archives anciennes

Origine du document

Archives communales

Cote :

Elements extraits

Date du document : 26/11/1902
Type ouvrage : Marnière souterraine
Déclarant : M. Jean-Baptiste BERTHELOT
Locataire ou fermier : M. Jean-Baptiste BERTHELOT
Propriétaire :

Elements de localisation

Plan de localisation : *Echelle :*
Lieu-dit :
Cadastre de référence : Napoléonien
Référence parcellaire : *Section :* D *Parcelle :* 1
Autre information :
Observations : Ouverture de marnières 26/11/1902 « Le soussigné Jean Baptiste BERTHLOT a l'honneur d'informer de l'ouverture d'une carrière à marne sur une terre de labour figurant au cadastre sous le n°1 de la section D. » // Direction de la galerie est-ouest / plancher 9m en dessous du toit de la craie // 3 ouvriers

Elements de dimensionnement déclarés

Plan d'extension : *Echelle :*
Caractéristiques puits : *Profondeur* 19m */ Diamètre* */ Maçonné*
Volume exploité :
Nombre d'étage(s) :
Chambres(s) :
Observations :

Indice 76284-015 / Détail document d'archives anciennes

Origine du document

Archives départementales

Cote : 8S21

Elements extraits

Date du document : 02/12/1902
Type ouvrage :
Déclarant : BERTHELOT
Locataire ou fermier :
Propriétaire :

Elements de localisation

Plan de localisation : *Echelle :*
Lieu-dit :
Cadastre de référence : Napoléonien
Référence parcellaire : *Section :* D *Parcelle :* 1
Autre information :
Observations : Déclarations d'ouverture de carrières - Registres d'enregistrement // Numéro d'ordre : 3508

Elements de dimensionnement déclarés

Plan d'extension : *Echelle :*
Caractéristiques puits : *Profondeur* */ Diamètre* */ Maçonné*
Volume exploité :
Nombre d'étage(s) :
Chambres(s) :
Observations :

Fresnay-le-Long, le 26 novembre 1902

RÉPUBLIQUE FRANÇAISE
2 mes 10 ensus cen. 50

2489

Monsieur le Maire

Le soussigné Jean Baptiste Berthelot, cultivateur, demeurant à Fresnay-le-Long a l'honneur de vous informer qu'il a ouvert une carrière à marne sur une terre de labour sur la ferme qu'il exploite.

Cette pièce de terre figure au cadastre sous le N°. 1er. de la section D.

L'exploitation de cette carrière a lieu par voie souterraine et conforme aux indications données par le plan d'autre part et restera ouverte pendant deux années pour tirer environ quatre cents mètres cubes, environ.

Elle est située à plus de quatre vingts mètres du chemin de la Houssaye à St Victor et à plus de quatre cents mètres de chemins ruraux, et des habitations et bâtiments ruraux

Marnière

Il a l'honneur d'être

de Monsieur le Maire

Son très humble serviteur

Berthelot Jn Bte

Vu en Mairie, le 26 novembre 1902

Le Maire

N° 15

Plan

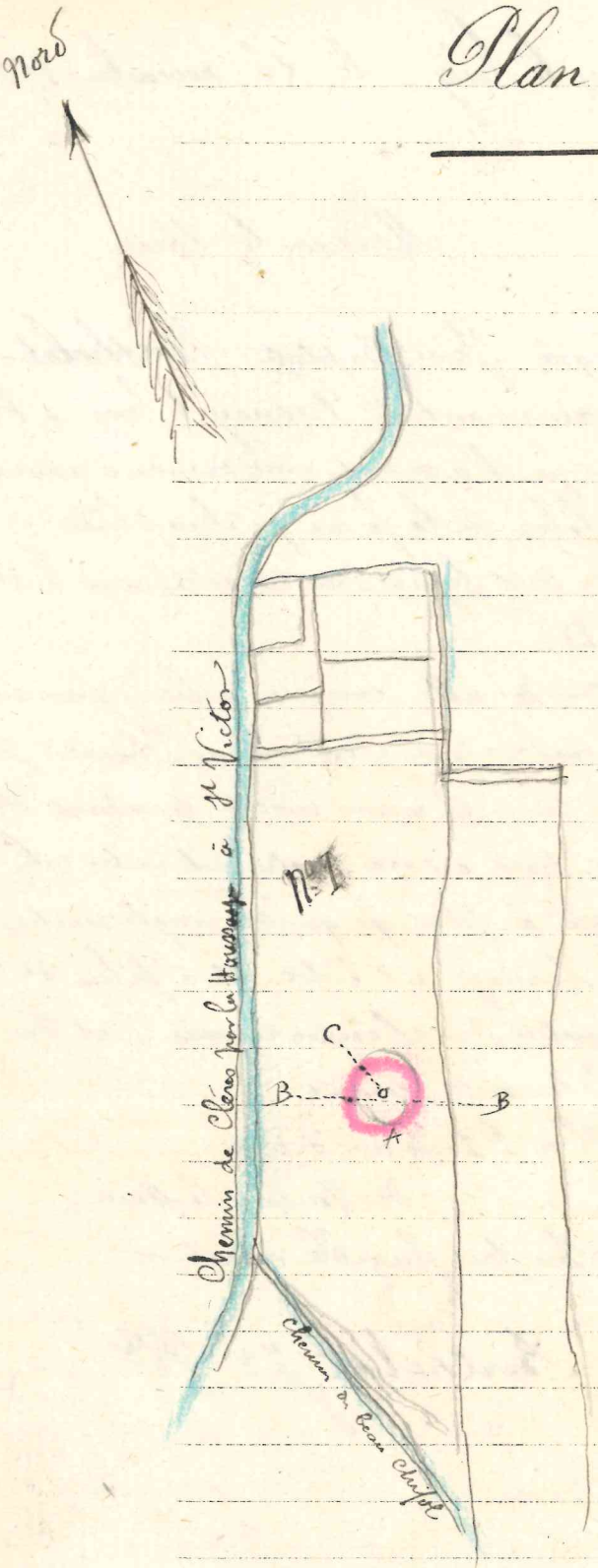

Légende

A. Orifice de la marnière
B Direction de la galerie EST-Ouest
C Profondeur : 19 mètres d/ 9 de marne
Nombre d'ouvriers : 3

Nos d'ordre.	Nom et prénoms du déclarant.	Commune ou a lieu l'exploitation de la carrière.	Section cadastrale.	Numéros du cadastre.	Date de la communication à la Préfecture.	Date de la communication au service des Mines.
3486	Sigur	Greuville	B	38	26 9bre 1902	27. 9bre
3487	Buroy	Montreuil en Caux	A	280	26. 9bre	27. 9bre
3488	Foloppe	La Frenaye	A	243	26. 9bre	27. 9bre
3489	Savoye	[illegible] (Catinville)	.	.	28 9bre	28 9bre
3490	Louis Narcisse	Ste Geneviève	C	150	28 9bre	28
3491	Le Prince	Lamberville	A	52	28. 9bre	28
3492	Brunel	Offranville	A	304	28. 9bre	28
3493	Leroy	La Chaussée	A	..	28 9bre	28
3494	Vanchon	Offranville	A	29-5-6-	28. 9bre	28
3495	de Belloy	Côtes	C	149	28. 9bre	28
3496	Lesueur	Gueures	A	70	28 9bre	28
3497	Florentin Simon	Colmare (Cne d'Yquebeuf)	233	B	28. 9bre	28
3498	Chapetel	Heugleville s/Scie	F	17	29. 9bre	29
3499	Fleury	Normanville	D	54	29. 9bre	29
3500	Soloy	Cottévrard Manneville	A	189-193	29. 9bre	29
3501	Lebrat	St [illegible]	A	217	29. 9bre	29
3502	Gamblin	St Jacq. d'Aliermont	B	392	29. 9bre	29
3503	Lucas	St Ouen du Breuil	A	53	1 Xbre	2 Xbre
3504	Cerrier	Frugny	A	74	1 Xbre	2. Xbre
3505	Desmard	[illegible]	A	5	2 Xbre	2 Xbre
3506	Grouel	Ste Geneviève	C	56	2. Xbre	2 Xbre
3507	Huron	[illegible]	C	16	2 Xbre	2 Xbre
3508	Barthelot	Gremonville Long	D	1	2 Xbre	2 Xbre
3509	Legras	St Aubin s/Scie	A	11	2 Xbre	2 Xbre
3510	Baudouin	[illegible]	A	70-71-72-	2 Xbre	2 Xbre
3511	Duvivier	Bosc le Hard, (Le Réel) (3 marnières)	B	136-140	2 Xbre	3. Xbre
3512	Lefebvre	Omonville	A	27	2 Xbre	3 Xbre
3513	St Gaston	Estouteville Ecalles	D	110	3. Xbre	3. Xbre
3514	— d° —	— d° —	D	36	3. Xbre	3 Xbre
3515	Sachetet	Grainville Ymauville	A	91	3 Xbre	3. Xbre
3516	Vve Baton	Hautot l'Auvray (Heunières)	D	110	3. Xbre	3 Xbre
3517	Bourgeaux	Omonville	B	21	3 Xbre	3 Xbre
3518	Crevel	Grigneuseville	A	81	3. Xbre	3 Xbre
3519	Vve Paumier	Anglesqueville s/B Long.	A	117	4. Xbre	4 Xbre
3520	Niel	Flamanville	A	110	8. Xbre	8. Xbre
3521	Vve Duboc	Boissay	B	28	8 Xbre	8 Xbre
3522	Pilard	Biville la Baignarde	A	211	8 Xbre	8. Xbre

Nos d'ordre.	Nom et prénoms du déclarant.	Commune ou a lieu l'exploitation de la carrière.	Section cadastrale.	Numéros du cadastre.	Date de la communication à la Préfecture.	Date de la communication au service des Mines.
3523	Legras	St Aubin [illegible]	A	[illegible]	11 Xbre 1902	11 Xbre 1902
3524	Vanderplaetse	[illegible]	A	199	11 Xbre	11
3525	Jouë	Canville [illegible]	A	107	11 Xbre	11
3526	Dupuis	Veneslanville	A	28	11 Xbre	11
3527	Burette	[illegible]	B	5	11 Xbre	11
3528	[illegible]	[illegible]	D	107	11 Xbre	11
3529	Depais [illegible]	d°	B	201	11 Xbre	11
3530	Vve [illegible]	[illegible]	A	390	11 Xbre	11
3531	Levet	[illegible]	A	102	11 Xbre	11
3532	Lionel	Auffay [illegible]	C	[illegible]	11 Xbre	11
3533	Gachy	St Victor l'Abbaye	A	209	11 Xbre	11
3534	Philippe [illegible]	Grigneuseville	B	39	11 Xbre	11
3535	Boucour	Belleville en Caux	B	227	11 Xbre	11
3536	Mue Narcisse	St Mards	B	22	11 Xbre	11
3537	[illegible]	Offranville	A	218	15 Xbre	16
3538	Crevent	[illegible]	B	26	15 Xbre	16
3539	[illegible]	[illegible]	A	120	15 Xbre	16
	d°	— d° —	A	8	15 Xbre	16
3540	[illegible]	[illegible]	D	8	15 Xbre	16
3541	Lhuerre	[illegible]	A	258	15 Xbre	16
3542	[illegible]	Manneville [illegible]	"	"	15 Xbre	16
3543	Loulet	Pommereval	"	"	15 Xbre	16
3544	Levasseur	Bosc Roger s/Buchy (dit Bateaux)	D	50	15 Xbre	16
3545	Marescot	Routtes	C	143	15 Xbre	16
3546	Lecerf	Longuerue	C	11	15 Xbre	16
3547	Gobin	hameau d'Epinay (Cne de St Maclou de Folleville)	B	15	15 Xbre	16
3548	Gobin	St Maclou de Folleville (Hau du Bel Event)	C	90	15 Xbre	16
3549	Cornu	Villequier	B	129	16 Xbre	16
3550	Guerard	Rocquemont	B	305	15 Xbre	16
3551	Duval	— d° —	B	305	15 Xbre	16
3552	Louvet	St Quentin	.	314	15 Xbre	16
3553	Delaplanche	Bosc le Hard	C	155	16 Xbre	16
3554	Lesueur	Gueures	B	45	17 Xbre	18
3555	Mottet	Auppegard	A	21	17 Xbre	18
3556	Savoye	St Mards	A	16	17 Xbre	18
3557	Vve Bureau de Pusy	Grainville s/Ry	A	17	17 Xbre	18

Indice n° : 76284-016

Indice issu des archives - sans localisation précise (parcelle "napoléonienne")

Localisation

Département : 76 - Seine-Maritime

Commune : Fresnay-le-Long

Repères locaux

Hameau/Lieu-dit :

Autre (route, chemin...) :

Coordonnées

Système :

Orig. report carto : *Cadastre Napo non corrigé*

x :

y :

Précision :

Type de Report : *Parcelle*

Contexte

Geomorphologique : *Plateau*

Altitude de la nappe : 140 m

Source : Atlas BRGM 2012 - ME

Source(s) de l'information

Modification du RICS initial :Géodev / / septembre 2010

Archives (Cf. fiche(s) détaillée(s) page(s) suivante(s))

Départementales || Réf.: 8S19-8S20 | Section: D | Parcelle: 18 | || Date: 19/12/1891 |
Départementales || Réf.: 8S16 | Section: D | Parcelle: 18 | || Date: 1892 |
Communales anciennes || Section: D | Parcelle: 18 | || Date: 19/12/1891 |

Témoignages

Photo aérienne

Terrain

- ☐ Effondrement
- ☐ Affaissement-dépression
- ☐ Zone remblayée
- ☐ Puits
- ☐ Entrée à flanc de coteaux (cavage)
- ☐ Arbre isolé
- ☐ Autre :
- ☑ Aucun

Géométrie :

- ☐ Circulaire — Diamètre (m) # — Profondeur max (m) #
- ☐ Quelconque — Longueur min (m) # — Longueur max (m) #

Observations

Géodev : Date du relevé 04/04/2008

Origine probable de l'indice

Type

- ☑ Carrière souterraine
- ☐ Carrière à ciel ouvert
- ☐ Carrière type inconnu
- ☐ Karstique (Naturel)
- ☐ Indéterminé
- ☐ Puits à eau

Matière extraite

- ☑ Marne
- ☐ Pierre de taille
- ☐ Cailloux
- ☐ Argile
- ☐ Sable

Commentaires

Géodev : Les plans restent peu précis et malgré la corrélation des différentes informations (...), nous proposons de bloquer la totalité de la parcelle napoléonienne.
Explor-e 2024 : erreur d'application de la doctrine de Géodev qui a associé 2 déclarations. Distinction entre :
- ICS 016 : déclaration de 1891 (avec identif. nouvelle archive) - profondeur du puits 20m
- ICS160 : déclaration de 1896 - profondeur du puits 18m.
Limites de l'indice légèrement modifiées suite à recalage fin du cadastre napoléonien.

Indice 76284-016 / Détail document d'archives anciennes

Origine du document

Archives départementales

Cote : 8S19-8S20

Elements extraits

Date du document : 19/12/1891
Type ouvrage :
Déclarant : M. Narcisse ALEXANDRE
Locataire ou fermier :
Propriétaire :

Elements de localisation

Plan de localisation : *Echelle :*
Lieu-dit :
Cadastre de référence : Napoléonien
Référence parcellaire : *Section :* D *Parcelle :* 18
Autre information :
Observations : Déclaration issue du registre d'enregistrement des déclarations d'ouverture de carrières

Elements de dimensionnement déclarés

Plan d'extension : *Echelle :*
Caractéristiques puits : *Profondeur* */ Diamètre* */ Maçonné*
Volume exploité :
Nombre d'étage(s) :
Chambres(s) :
Observations :

Indice 76284-016 / Détail document d'archives anciennes

Origine du document

Archives communales

Cote :

Elements extraits

Date du document : 19/12/1891
Type ouvrage : Marnière souterraine
Déclarant : M. Narcisse ALEXANDRE
Locataire ou fermier : M. Narcisse ALEXANDRE
Propriétaire :

Elements de localisation

Plan de localisation : *Echelle :*
Lieu-dit :
Cadastre de référence : Napoléonien
Référence parcellaire : *Section :* D *Parcelle :* 18
Autre information :
Observations : Ouverture de marnière 19/12/1891 « (...) Alexandre NARCISSE (...) vient d'ouvrir une carrière à marne (...) sous le numéro 18 de la section D (...) » // Direction des galeries sud-est et sud // Plancher de la carrière à 8m sous le toit de la craie // 2 ouvriers

Elements de dimensionnement déclarés

Plan d'extension : *Echelle :*
Caractéristiques puits : *Profondeur* 20m */ Diamètre* */ Maçonné*
Volume exploité :
Nombre d'étage(s) :
Chambres(s) :
Observations :

Indice 76284-016 / Détail document d'archives anciennes

Origine du document	*Archives départementales*	
	Cote :	**8S16**
Elements extraits	*Date du document :*	**1892**
	Type ouvrage :	**Marnière souterraine**
	Déclarant :	**ALEXANDRE Narcisse**
	Locataire ou fermier :	
	Propriétaire :	
Elements de localisation	*Plan de localisation :*	*Echelle :*
	Lieu-dit :	
	Cadastre de référence :	**Napoléonien**
	Référence parcellaire :	*Section :* **D** *Parcelle :* **18**
	Autre information :	
	Observations :	**Etats des exploitations souterraines à dispenser de délégués à la sécurité des ouvriers mineurs (confirme l'exploitation effective de cette carrière souterraine en 1892)**
Elements de dimensionnement déclarés	*Plan d'extension :*	*Echelle :*
	Caractéristiques puits :	*Profondeur / Diamètre / Maçonné*
	Volume exploité :	
	Nombre d'étage(s) :	
	Chambres(s) :	
	Observations :	

Fresnay-le-Long, le 19 Décembre 1891

Décret du 15 février 1853 et 26 novembre 1889

Carrière

Déclaration

Monsieur le Maire,

Le Soussigné, Alexandre Narcisse, Cultivateur à Fresnay le Long, a l'honneur de vous informer qu'il a ouvert une carrière à Marne sur une pièce de terre qu'il exploite et figurant au plan cadastral de ladite commune sous le numéro 18 Section D.

L'exploitation de cette carrière a lieu par voie souterraine et conforme aux indications données par le plan et la légende ci-joints.

Elle est située à plus de deux cents mètres des routes, chemins, habitations et bâtiments ruraux.

Agréez, Monsieur le Maire, l'assurance de mes sentiments respectueux.

Alexandre

Vu en Mairie
le 19 Décembre 1891.
Le Maire

N°i 16

Plan

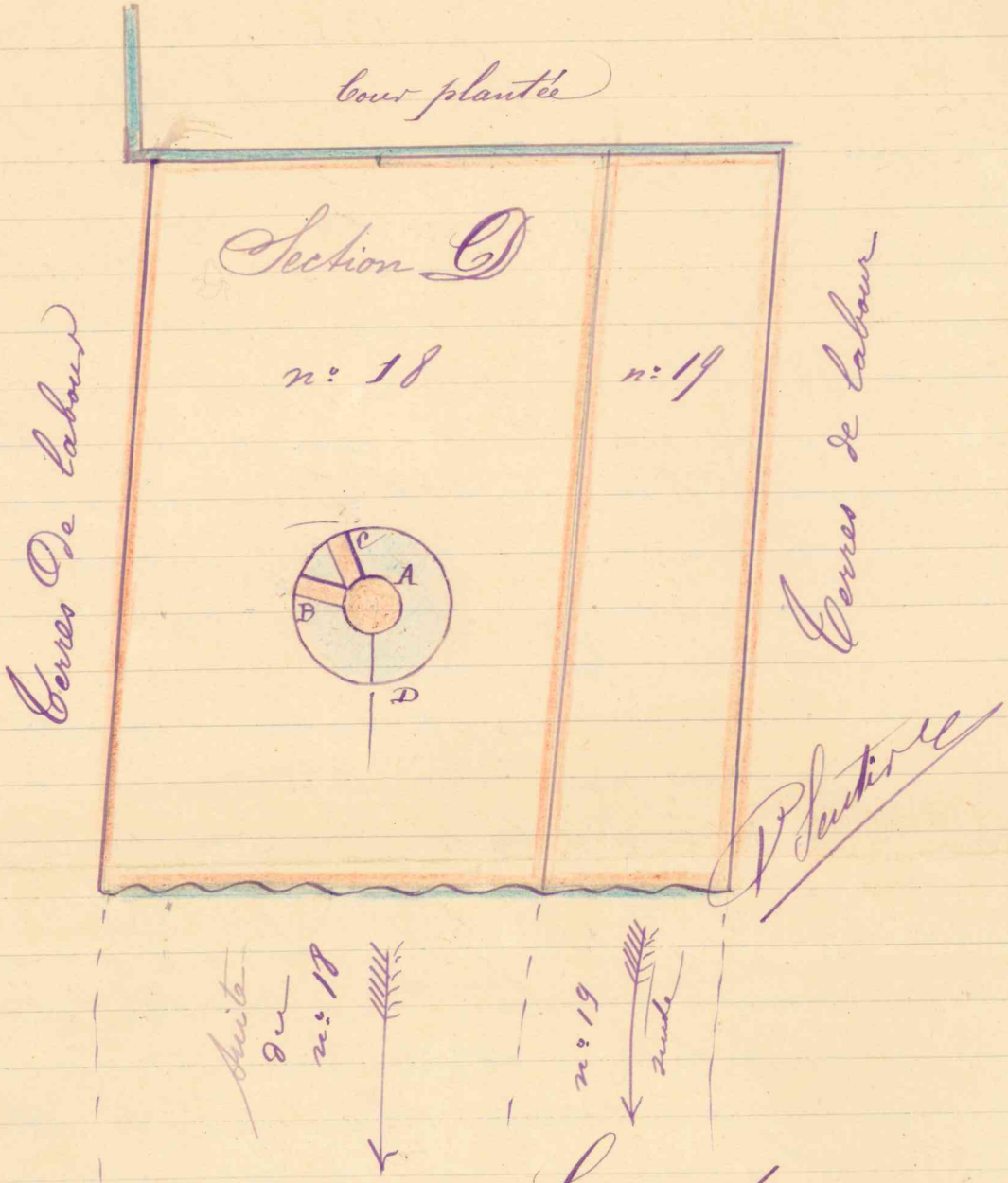

Légende

A	Orifice de la marnière
B	Direction de la galerie Sud-est
C	D° D° Sud
D	Profondeur : 20 mètres environ dont 8 dans la marne Nombre d'ouvriers : deux

NUMÉROS D'ORDRE.	DÉLIBÉRATIONS.				
3078	Onésime Boulenger	Bréville la Baignade	N° 16. 17. Sn B	30 9bre	7 Décembre
3079	Sadot Lucien	Ste Geneviève		2 Dbre	id
3080	Mme Vve Guilbert	Ecuttenville les Fau..	Sn B N° 250	30 9bre	id
3081	Jules Pannier	Anfreville les Champs	Sn A N° 47	1er Dbre	id
3082	Guerard Victor	Sictot	Sn A N° 134	id	id
3083	Durocey Isidore	Boudeville	Sn C N° 276	2 Dbre	id
3084	Malbranche Emile	St Autreberthe	Sn A N° 26		id
3085	Vve Déhaye	Ancretteville St Victor			id
3086	Hébœuf Henri	Parc d'Anxtot	Sn A N° 111	29 9bre	id
3087	Vve Déhaye	Ancretteville St Victor		2 Dbre	id
3088	Manger Caroline	Oiv..	Sn A N° 188		id
3089	Oblade Dargent	Sierville	Sn A N° 252	30 9bre	id
3090	Vain Victoire	St Maclou de Folleville	Sn B N° 47 P	4 Xbre	11 Xbre
3091	Hany Jene	Fresnay le Long	Sn D N° 43	3 Dbre	id
3092	Mme Eugénie Dieuty	Beauvoir en Lyons	Sn A N° 322	4 Dbre	id
3093	Mme Vve Heurtel	Oiv..	Sn C N° 411	2 Dbre	id
3094	Etienne Moret	Bosville	N° 161	2 Dbre	id
3095	Saffray Isidore	Ubil Manneville	Sn A N° 24		id
3096	Flament Paul	Bolbec	Sn C N° 370	3 Xbre	id
3097	Hare Edmond	St André s/ Cailly	Sn A N° 62	4 Dbre	id
3098	Lecomte Tranquille	Ancretteville St Victor	Sn A N° 47	4 Dbre	id
3099	Emile Berhaud	Berheville St Ouen	Sn B N° 38. 37	6 Dbre	11 Xbre
4000	Delphin Cahard	St Jean de la Neuville	Sn A N° 299	24 9bre	id
4001	Vve Duclos	Écalles Alix	Sn A N° 207	7 Dbre	11 Décembre
4002	Eugène Soudet	Cleville	Sn A N° 39		id
4003	Leclerc Jean	Néville	Sn A N° 5	11 Xbre	16 Dbre
4004	B. Lecarpentier	St Eustache la Forêt	Sn A N° 46	14 Dbre	17 Dbre
4005	Quesnel Jacques	Manneville la Goupil	Sn B N° 309	13 Dbre	id
4006	Bellet Edouard	Gonfreville Caillot	Sn A N° 221	10 Dbre	id
4007	Guerard Just	Sassetot le Mauconduit	Sn B N° 313	14 Dbre	id
4008	Creton Henri	Ancretteville St Victor	Sn C N° 248		id

NUMÉROS D'ORDRE.	DÉLIBÉRATIONS.				
4009	Vve C. Nicolle	Bréville la Baignade	Sn B N° 185	10 Dbre	17 Dbre
4010	Louis Lelond	Cateuay	Sn A N° 2		id
4011	Hardouet Désiré	Ste Colombe	Sn A N° 77	12 Dbre	id
4012	Auquetil	Beaumont Beaunay			id
4013	Gaillard Auguste	Flamanville Cueron	N° 21		id
4014	Louis Charlier	Bonnesmoulins		16 Dbre	id
4015	Caralle Alphonse	Fauville	Sn C N° 34. 37	11 Dbre	19 Dbre
4016	Delahaye	Veauville Lesquelles	Sn B N° 43		id
4017	Viard	St Aubin Celloville	Sn A N° 11	14 Dbre	id
4018	Leroux Victor	Gonfreville Caillot	Sn A	17 Dbre	24 Dbre
4019	Alexandre Narcisse	Fresnay le Long	Sn D N° 18	19 Dbre	id
4020	Lefebvre Arthur	Mont de l'If	Sn A N° 120	17 Dbre	id
4021	Cattin Firmin	Bocasse - Valmartin	Sn A N° 38		id
4022	E. Héron	Ecuttenville les Baons		20 Dbre	id
4023	Losfie Pacifique	Bosville	Sn A N° 824		id
4024	Delépine	Mesnil Raoul	N° 36		id
4025	Blanchet Félix	Yvecrique	Sn C N° 104	16 Dbre	id
4026	Manville Médéric	Loges		21 Dbre	25 Dbre
4027	Roger Louis	id	Sn B N° 1	id	id
4028	Lanchet Oddolphe	id	Sn B N° 7	id	id
4029	Levavasseur Joseph	La Fontelaye	Sn B N° 124	22 Dbre	id
4030	J. Léauger fils	Hautot St Sulpice	Sn C N° 50	21 Dbre	31 Dbre
4031	Leclerc Louis	Auzebosc	Sn A N° 2		id
4032	Frédéric Leroy	Ubil Manneville	Sn A N° 20	21 Dbre	id
4033	Guérould fils	Buchy			29 Dbre
4034	Lemonnier Albert	Anfreville les Champs		23 Dbre	id
4035	Trouel François	Auffay	Sn C N° 70	31 Dbre	id
4036	Raffot Jules	Bracquetuit	Sn B N° 29	24 Dbre	id
4037	Boulé Gme	Lamberville	Sn B N° 19	22 Dbre	id
4038	Delamare Modeste	Vieux Rue	Sn A N° 11	id	30 Dbre
4039	J. Baudain	Bailly en Rivière	N° 88		id

NUMÉROS d'ordre par exploitation.	DÉSIGNATION DE L'EXPLOITANT.	DÉSIGNATION de LA CONCESSION OU DE L'EXPLOITATION.	COMMUNE DE LA CONCESSION ou exploitation.	NOMBRE D'OUVRIERS.
1158	Creton Henri, à Angerville-l'Orcher-St Victor.	N° 348. pon C.	Angerville-St Victor.	2
1159	Vve Duclos, à Ecalles-Alix.	N° 287. pon A.	Croixmare.	2
1160	Vve Guérard, à Auzouville-s/Ry.	N° 23. pon B.	Auzouville-s/Ry.	2
1161	Goudet Eugène, à Cléville.	N° 32. pon A.	Cléville.	2
1162	Vve Charpentier Edouard, à St Eustache-la-forêt.	N° 456. pon A.	St Eustache-la-forêt.	2
1163	Bellot Edouard, à Gonfreville-Caillot.	N° 231. pon A.	Gonfreville-Caillot.	2
1164	Anconel Jacques, à Manneville-la-Goupil.	N° 389. pon B.	Manneville-la-Goupil.	2
1165	Lerouge Urain, à Gonfreville-Caillot.	N° 88. pon A.	Gonfreville-Caillot.	2
1166	Fontaine Florentin, à Thiouville, par Delabaye, à Veauville-Lesquelles	N° 43. pon B.	Veauville-Lesquelles.	2
1167	Lavalle, Alphonse, à Ricarville.	Nos 34.35. pon C.	Fauville	2
1168	Vte de Dufort à Paris, par Voqué à Bosville.	N° 834. pon A.	Bosville.	2
1169	Chéval à St Martin-aux-Arbres, par Blanchet, à Yvecrique.	N° 104. pon C.	Yvecrique.	2
1170	Delépine, à Mesnil-Raoult.	N° 256. pon B.	Mesnil-Raoult.	2
1171	Picard, à St Aubin-Celloville.	N° 15. pon A.	St Aubin-Celloville.	2
1172	Chartier Louis, à Blosseville-Bonsecours.	N° 141.	Blosseville-Bonsecours.	2
1173	Cassin Firmin, à Bocasse-Valmartin.	N° 38. pon A.	Bocasse-Valmartin.	2
1174	Lefebvre Arthur, à Mont-de-l'If.	N° 12. pon A.	Mont-de-l'If.	2
1175	Alexandre Narcisse, à Fresnay-le-Long.	N° 18. pon D.	Fresnay-le-Long.	2
1176	Lesvavasseur Joseph, à La Fontelaye.	N° 184. pon A.	La Fontelaye.	2
1177	Vve Hart Edouard à Canville, par Nonville, aux Loges.	Nos 280. 281.	Les Loges.	2
1178	Vve Lecoq Eugène, au Havre, par Lanctuit, – do –	N° 7. pon D.	do	2
1179	Mabire Pierre, à Bolbec, par Roger Louis, – do –	N° 1. pon D.	do	2
1180	Vve Fonsnay Léopold, à Mélamare.	N° 267. pon C.	Trois-Pierres.	2
1181	Guéroult Noël, à Mirville.	N° 42. pon A.	Mirville.	2
1181 bis	des Pommares, à Héricourt-en-Caux.	do	Héricourt-en-Caux.	2
1182	Baudouin, à Offranville.	N° 88. pon A.	Bailly-en-Rivière.	2
1183	Leclerc Louis, à Ouville-la-Rivière.	N° 2. pon A.	Ambrumesnil.	2

NUMÉROS d'ordre par concession ou exploitation. 1	DÉSIGNATION ET ADRESSE DE L'EXPLOITANT. 2	NOM ET ADRESSE DU REPRÉSENTANT. 3	DÉSIGNATION DE LA CONCESSION. 4	DÉSIGNATION ou NATURE DE LA MINIÈRE ou carrière. 5	COMMUNES du LIEU DE L'EXPLOITATION. 6	NOMBRE d'ouvriers. 7	MOTIFS DE LA DISPENSE PROPOSÉE par l'ingénieur ordinaire. 8	OBSERVATIONS et PROPOSITIONS DE L'INGÉNIEUR EN CHEF. 9	DÉCISION du PRÉFET. 10
1173	Caroni Firmin, à Bocasse-Valmartin.	Le même.	N° 38. Pon A.	Marne	Bocasse-Valmartin.	2	Faible importance de l'exploitation.	Avis conforme	Les carrières désignées ci contre ont été dispensées de délégués à la sécurité des ouvriers mineurs par arrêté en date du 9 février 1893
1174	Lefebvre Arthur, à Mont-de-l'If.		N° 120. Pon A.		Mont-de-l'If.	2			
1175	Alexandre-Narcisse, à Fresnay-le-Long.		N° 18. Pon D.		Fresnay-le-Long.	2			
1176	Levavasseur Joseph, à La Fontelaye.		N° 124. Pon A.		La Fontelaye.	2			
1177	Liard Edouard, à Canville.	Monville Médéric, aux Loges.	Nos 280. 281.		Les Loges.	2			
1178	Lecoq Eugène, au Havre.	Landrect Adolphe, aux Loges.	N° 7. Pon D.		d°	2			
1179	Mabric Pierre, à Bolbec.	Roger Louis, aux Loges.	N° 1. Pon D.		d°	2			
1180	Fouquay Léopold, à Mélamare.	Le même.	N° 267. Pon C.		Trois-Pierres.	2			
1181	Auzoult Noël, à Mirville.		N° 42. Pon A.		Mirville.	2			
1181bis	des Pommares, à Héricourt-en-Caux.				Héricourt-en-Caux.	2			
1182	Baudouin, à Offranville.		N° 88. Pon A.		Bailly-en-Rivière.	2			
1183	Leclerc Louis, à Envermeu-la-Rivière.		N° 2. Pon A.		Ambrumesnil.	2			
1184	Guéroult, à Buchy.		Buchy.		Buchy.	2			
1185	Lambois Eugène, à Mont-Cauvaire.		Mont Cauvaire.		Mont-Cauvaire.	2			
1186	Hue Louis, à Allouville-Bellefosse.		N° 15. Pon C.		Allouville-Bellefosse.	2			
1187	Leclerc Ferdinand, à Epinay-s/Duclair.		N° 167. Pon A.		Ste Marguerite-s/Duclair.	2			
1188	Lefrançois Emile, à Belleville-en-Caux.		N° 26. Pon B.		Belleville-en-Caux.	2			
1189	Duval Evode, à St Maclou-de-Folleville.		N° 34. Pon F.		St Maclou-de-Folleville.	2			
1190	Legay, à Bois-l'Evêque.		Nos 74 à 91. Pon A.		Bois-l'Evêque.	2			
1191	Rontier Eugène, à Grainville-s/Ry.		N° 247. Pon A.		Grainville-s/Ry.	2			
1192	Delamare Modeste, à la Vieux-Rue.		N° 151. Pon A.		La Vieux-Rue.	2			
1193	Lécuyer Pierre, à Hautot-St Sulpice.		N° 150. Pon C.		Hautot-St Sulpice.	2			
1194	Lemonnier Albert, à Amfreville-les-Champs.		N° 147. Pon B.		Amfreville-les-Champs.	2			
1195	Vve Roulland, à Veauville-lès-Quelles.		N° 35. Pon A.		Veauville.	2			
1196	Leroy Frédéric, à Thil-Manneville.		N° 30. Pon A.		Thil-Manneville.	2			
1197	Bonté Gustave, à Bacqueville.		N° 10. Pon B.		Lamberville.	2			

OBSERVATIONS.

50

Indice n° : 76284-017

Indice issu des archives - non visible sur le terrain (localisé et de grandes dimensions - plans)

Localisation

Département : 76 - Seine-Maritime

Commune : Fresnay-le-Long

Repères locaux

Hameau/Lieu-dit : Fond du chemin de Beauchifol

Autre (route, chemin...) :

Coordonnées

Système :

Orig. report carto :

x :

y :

Précision :

Type de Report : *Aire limitée*

Contexte

Geomorphologique : *Plateau*

Altitude de la nappe : 140 m

Source : Atlas BRGM 2012 - ME

Source(s) de l'information

Modification du RICS initial :Géodev / / septembre 2010

Archives (Cf. fiche(s) détaillée(s) page(s) suivante(s))

Communales anciennes || Section: D | Parcelle: 19 | || Date: 15/04/1911 |

Témoignages

Photo aérienne

Terrain

- ☐ Effondrement
- ☐ Affaissement-dépression
- ☐ Zone remblayée
- ☐ Puits
- ☐ Entrée à flanc de coteaux (cavage)
- ☐ Arbre isolé
- ☐ Autre :
- ☑ Aucun

Géométrie :

- ☐ Circulaire — Diamètre (m) # — Profondeur max (m) #
- ☐ Quelconque — Longueur min (m) # — Longueur max (m) #

Observations

Date du relevé 09/04/2008

Origine probable de l'indice

Type

- ☑ Carrière souterraine
- ☐ Carrière à ciel ouvert
- ☐ Carrière type inconnu
- ☐ Karstique (Naturel)
- ☐ Indéterminé
- ☐ Puits à eau

Matière extraite

- ☑ Marne
- ☐ Pierre de taille
- ☐ Cailloux
- ☐ Argile
- ☐ Sable

Commentaires

Géodev : La parcelle napoléonienne peut donc être réduite à une zone de présomption du puits d'entrée selon le plan en gardant une large zone de présomption autour du puits d'entrée (plan peu précis, aucun repère car en pleine zone agricole).

Explor-e 2024 : Limites de l'indice légèrement modifiées suite à recalage fin du cadastre napoléonien.

Indice 76284-017 / Détail document d'archives anciennes

Origine du document	*Archives communales*	
	Cote :	
Elements extraits	*Date du document :*	**15/04/1911**
	Type ouvrage :	**Marnière souterraine**
	Déclarant :	**M. MAUGER Charles**
	Locataire ou fermier :	
	Propriétaire :	**M. MAUGER Charles**
Elements de localisation	*Plan de localisation :*	**OUI** *Echelle :*
	Lieu-dit :	
	Cadastre de référence :	**Napoléonien**
	Référence parcellaire :	*Section :* **D** *Parcelle :* **19**
	Autre information :	
	Observations :	**« Le soussigné M. MAUGER Charles à l'honneur dque j'ai ouvert une carrière à marne sur une terre... figurant au cadastre sous le n° 19 de la section D. » // Galeries orientées sud-est et nord-est // Plancher à 9,33m sous le toit de la craie // 2 ouvriers**
Elements de dimensionnement déclarés	*Plan d'extension :*	*Echelle :*
	Caractéristiques puits :	*Profondeur* **16,33m** */ Diamètre* */ Maçonné*
	Volume exploité :	
	Nombre d'étage(s) :	
	Chambres(s) :	
	Observations :	

Décret du 26 Novembre 1889

Fresnay le Long le 15 Avril 1911.

REPUBLIQUE FRANÇAISE 2 MES 10 ENSUS cen. 50

Monsieur le Maire

Marnière

Déclaration

Je soussigné Mauger Charles Propriétaire demeurant à Rouen ai l'honneur de vous informer que j'ai ouvert une carrière à marne dans une pièce de terre m'appartenant et figurant au plan cadastral de la commune de Fresnay le Long sous le numéro 19 Section D

L'exploitation de cette carrière a lieu par voie souterraine et conforme aux indications données par le plan et la légende ci-joints

Elle est située à plus de 150 mètres des chemins, habitations et bâtiments ruraux

Agréez Monsieur le Maire l'assurance de mes sentiments respectueux

Ch. Mauger

Reçu en mairie le 20 avril 1911
Le Maire
Gressent

N° 1 17

Plan.

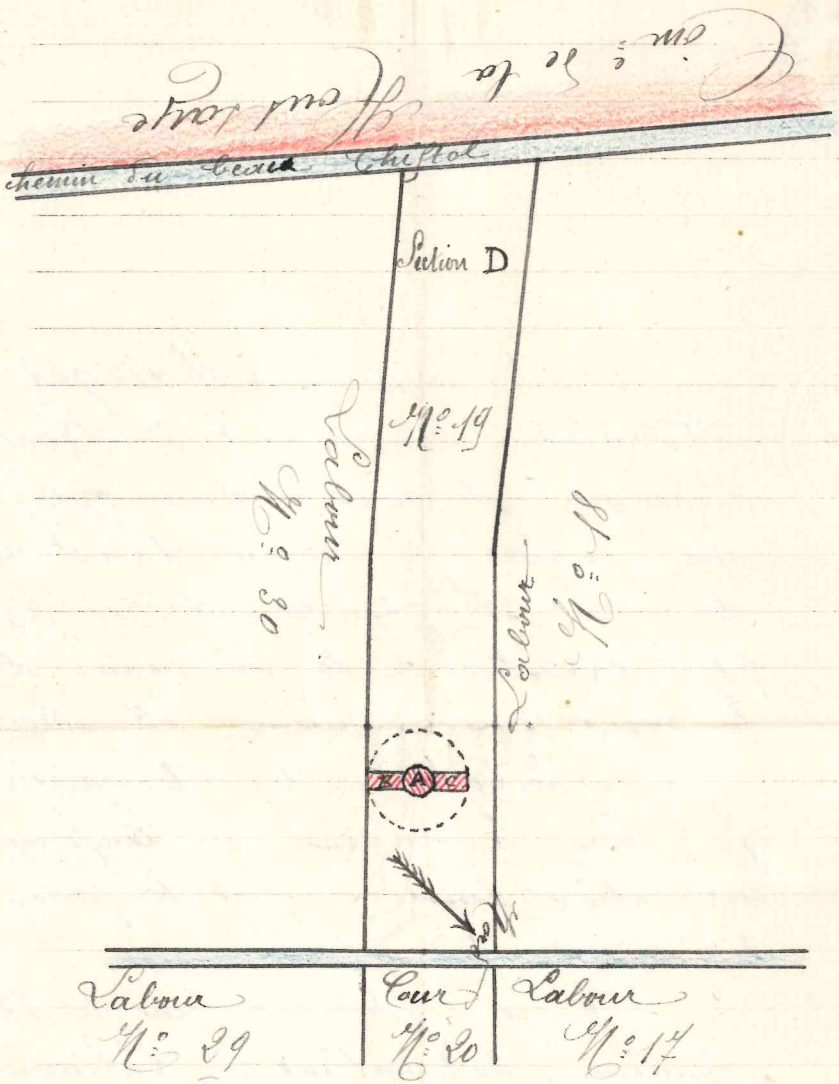

Légende.

A – Orifice de la Marnière
B – Galerie – Sud-Est
C – Galerie – Nord-Est
Profondeur de la Marnière 16m 33
dont 9m 33 dans la marne.
Nombre d'ouvriers 2.

Indice n° : 76284-018

Indice issu des archives - non visible sur le terrain (localisé et de grandes dimensions - plans)

Localisation

Département : 76 - Seine-Maritime

Commune : Fresnay-le-Long

Repères locaux

Hameau/Lieu-dit : Le Bourg

Autre (route, chemin...) :

Coordonnées

Système :

Orig. report carto :

x :

y :

Précision :

Type de Report : *Aire limitée*

Contexte

Geomorphologique : *Plateau*

Altitude de la nappe : **140 m**

Source : **Atlas BRGM 2012 - ME**

Source(s) de l'information

Modification du RICS initial :Géodev / / septembre 2010

Archives (Cf. fiche(s) détaillée(s) page(s) suivante(s))

Départementales || Réf.: 8S21 | Section: D | Parcelle: 13 | || Date: 21/12/1905 |
Communales anciennes || Section: D | Parcelle: 13 | || Date: 15/12/1905 |
Récentes || Auteur: Alise | Réf.: Rapport 2303352 version 0 | | Date: 01/04/2023 |
Récentes || Auteur: DDTM76 | Réf.: Mail | | Date: 25/09/2023 |

Témoignages

Photo aérienne

Terrain

- ☐ Effondrement
- ☐ Affaissement-dépression
- ☐ Zone remblayée
- ☐ Puits
- ☐ Entrée à flanc de coteaux (cavage)
- ☐ Arbre isolé
- ☐ Autre :
- ☑ **Aucun**

Géométrie :

- ☐ Circulaire — Diamètre (m) # — Profondeur max (m) #
- ☐ Quelconque — Longueur min (m) # — Longueur max (m) #

Observations

Date du relevé 09/04/2008

Origine probable de l'indice

Type

- ☑ **Carrière souterraine**
- ☐ Carrière à ciel ouvert
- ☐ Carrière type inconnu
- ☐ Karstique (Naturel)
- ☐ Indéterminé
- ☐ Puits à eau

Matière extraite

- ☑ **Marne**
- ☐ Pierre de taille
- ☐ Cailloux
- ☐ Argile
- ☐ Sable

Commentaires

Géodev : .La corrélation des informations (parcelle, date et déclarant) de ces deux déclarations permet de réduire la parcelle napoléonienne à une zone de présomption linéaire du puits selon le plan dans le fond de la parcelle (le courrier indique notamment que la marnière est localisée à plus de 100 mètres de la route).
Explor-e 2024 : avec périmètre de sécurité aménagé suite à investigations

Indice 76284-018 / Détail document d'archives récentes

Origine du document

Auteur : **Alise**
Référence : **Rapport 2303352 version 0**
Date : **01/04/2023**

Informations extraites

ICS n°18 - investigation par fotages // Réaqlisation de 6 forages destructifs // Conclusion : Les enregistrements obtenus grâce aux forages, n'ont pas mis en évidence d'anomalie caractéristique de la présence d'une cavité souterraine anthropique (aucune valeur plancher). L'anomalie observée a une origine naturelle en lien avec de la craie fracturée, et (ou) des boyaux karstiques plus ou moins actifs, et/ou diaclases. // Recommandation : En conséquence, nous proposons de supprimer le périmètre de l'indice n°18 en arrière de la ligne de forages sains réalisée et de le maintenir à 60m dans la zone non investiguée

Elements de localisation

Plan de localisation : *Echelle :*
Lieu-dit :
Autre information :

Elements de dimensionnement

Plan d'extension : *Echelle :*

Remarques

Indice 76284-018 / Détail document d'archives anciennes

Origine du document

Archives départementales
Cote : **8S21**

Elements extraits

Date du document : **21/12/1905**
Type ouvrage :
Déclarant : **M. Nicolas CAUDEBEC**
Locataire ou fermier :
Propriétaire :

Elements de localisation

Plan de localisation : *Echelle :*
Lieu-dit :
Cadastre de référence : **Napoléonien**
Référence parcellaire : *Section :* **D** *Parcelle :* **13**
Autre information :
Observations : **Déclarations d'ouverture de carrières - Registres d'enregistrement // Numéro d'ordre : 4862**

Elements de dimensionnement déclarés

Plan d'extension : *Echelle :*
Caractéristiques puits : *Profondeur* */ Diamètre* */ Maçonné*
Volume exploité :
Nombre d'étage(s) :
Chambres(s) :
Observations :

Indice 76284-018 / Détail document d'archives anciennes

Origine du document

Archives communales

Cote :

Elements extraits

Date du document : 15/12/1905
Type ouvrage : Marnière souterraine
Déclarant : M. Nicolas CAUDEBEC
Locataire ou fermier : Vve DUVIVIER
Propriétaire : M. Nicolas CAUDEBEC

Elements de localisation

Plan de localisation : OUI *Echelle :*
Lieu-dit :
Cadastre de référence : Napoléonien
Référence parcellaire : *Section :* D *Parcelle :* 13
Autre information :
Observations : « Le soussigné CAUDEBEC Nicolas informe de l'ouverture d'une carrière à marne dans une cour figurant sur la parcelle n° 13 de la section D... ». // Direction de la galerie : sud / sud-ouest / Plancher 8m sous le toit de la craie / 2 ouvriers

Elements de dimensionnement déclarés

Plan d'extension : *Echelle :*
Caractéristiques puits : *Profondeur* 20m */ Diamètre* */ Maçonné*
Volume exploité :
Nombre d'étage(s) :
Chambres(s) :
Observations :

Indice 76284-018 / Détail document d'archives récentes

Origine du document

Auteur : DDTM76
Référence : Mail
Date : 25/09/2023

Informations extraites

… Le protocole est conforme à celui attendu par nos services. L'anomalie du SD4 a une origine naturelle. Les autres sondages n'ont révélé aucune anomalie. Par conséquent, Les conclusions de l'étude peuvent être suivies. Vous pouvez ainsi modifier le
périmètre de sécurité de l'indice 18 comme indiqué dans Figure 8 du rapport Il conviendra de mettre à jour la fiche indice en lui annexant le rapport d'étude.

Elements de localisation

Plan de localisation : *Echelle :*
Lieu-dit :
Autre information :

Elements de dimensionnement

Plan d'extension : *Echelle :*

Remarques

A Monsieur le Maire de Fresnay le Long

RÉPUBLIQUE FRANÇAISE 2 fres 10 ensus cen. 50

2489

Monsieur le Maire

Déclaration d'ouverture de carrière à marne

Le soussigné Caudebec Nicolas, propriétaire, demeurant à Tôtes, a l'honneur de vous informer qu'il a ouvert une carrière à marne dans une cour édifiée, à lui appartenant et occupée par Mme Veuve Duvivier, à Fresnay-le-Long.

Cette cour figure au cadastre sous le N° 13 de la section B.

L'exploitation de cette carrière a lieu par voie souterraine et conforme aux indications données par le plan d'autre part.

Elle est située à plus de quarante mètres de toute habitation et bâtiments ruraux et à plus de cent mètres de la rue de Fresnay-le-Long.

Il a l'honneur d'être
de Monsieur le Maire
son très humble serviteur

Caudebec

Vu en Mairie
le 15 7bre 1905
Le Maire,
Gressent

Seine Inférieure — Mairie — Fresnay-le-Long

Nord

Plan

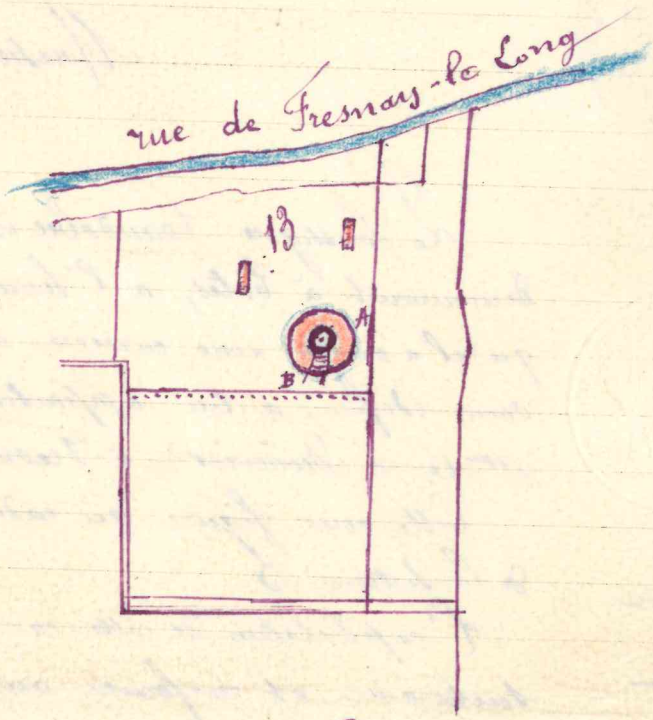

Légende

A - Orifice de la marnière
B Direction de la galerie - Sud - Sud Ouest
Profondeur : 20 mètres dont
8 m. dans la marne
Nombre d'ouvriers : deux

Archive associée : AD-A

N° d'ordre.	Nom et prénoms du déclarant.	Commune ou a lieu l'exploitation de la carrière.	Section cadastrale.	Numéros du cadastre.	Date de la communication à la Préfecture.	Date de la communication au service des Mines.
4850	Greny Lucien	Etainhus	E.	34	16 décembre 1905	16 Xbre 1905
4851	Vve Lefort Achille	Intraville	A.	534	d°	d°
4852	Cornier Eugène	Bouville	A.	282	d°	d°
4853	Bourgeaux Maximin	St Pierre le Vieux	B.	410	18 d°	18 d°
4854	Hebert Emile	La Gaillarde	A	257	19 d°	19 d°
4855	Eyvry Jean	d°	C	158	d°	d°
4856	Lanchon Henri	Norville	A	130	d°	d°
4857	Cavé Auguste	St Victor l'Abbaye	A	129	d°	d°
4858	Quesney Léon	Thil Manneville	B.	19	d°	d°
4859	Lucas Alfred	Etainhus	A	169	d°	d°
4860	Duval Séraphin	Pierreval	..	..	d°	d°
réouverture 4861	Lefebvre Bernard	Manneville-la-Goupil	A	341	20 d°	21 d°
4862	Caudebec Nicolas	Fresnay le Long	D	13	d°	d°
4863	Lecoq Eugène	Criquetot s/ Longueville	B	101	d°	d°
4864	Saintemarie Jules	Fontaine le Dun	C	174	d°	d°
4865	Blanchard Eugène	d°	B	354	d°	d°
4866	Montier Auguste	Harcanville	C	178	21 d°	21 d°
4867	Levasseur Arthur	Anneville sur Scie	C	113	d°	d°
4868	Lhureux Pierre	Greuville	A	12	d°	d°
4869	de Suzanne Etienne	Arques la Bataille	B	332	d°	d°
4870	Hédier +	Villers Ecalles	B	116	22 d°	22 d°
4871	Lemarchand	Clères	hameau des Marettes		d°	d°
4872	H. Rocquelay Louis Henri	St Romain de Colbosc	C	453	d°	d°
4873	Decorde	Buchy	C	48	d°	d°
4874	Varengue Noriel	Esclavelles	B	181	d°	d°
4875	d°	d°	B	182	d°	d°
4876	Baril Alexandre	Villainville	A.	113 [illegible]	d°	d°
4877	Laurence Georges	Rosay	B	263	23 d°	23 d°
4878	Burel Gustave	Robertot	A.	240	d°	d°
4879	Levasseur Arthur	Anneville s/ Scie	C.	108	d°	d°
4880	Ablé Emile	Manéhouville	B.	96 & 97	d°	d°
4881	Cressent Prosper	Fresnay-le-Long	A.	65	d°	d°
à ciel ouvert 4882	Soudey Isidore	Criquetot-le-Mauconduit	A	170	d°	d°
4883	Baudard Louis	Toussaint	B	47	27 d°	28 d°
4884	Lefebvre Henri	Gonneville	A	295 [illegible]	d°	d°
4885	Pesquet Georges	St Mards	C	109	d°	d°

N° d'ordre.	Nom et prénoms du déclarant.	Commune ou a lieu l'exploitation de la carrière.	Section cadastrale.	Numéros du cadastre.	Date de la communication à la Préfecture.	Date de la communication au service des Mines.
4886	Carpentier Clovis	Bosc le Hard	C	176	27 Xbre 1905	28 Xbre 1905
4887	Vve Maury [illegible]	St Mards	B	6	d°	d°
4888	Vve Elie	La Crique	A	183	d°	d°
4889	Emile Corruble	Envronville la Rivière	A	51	d°	d°
4890	Lallemant François	Criquetot l'Esneval	C	9	d°	d° à ciel ouvert
4891	Régal Théophile	Fontaine le Bourg	A	30	d°	d°
4892	Petit Achille	Martin-Eglise	B	351	28 d°	29 d°
4893	Jourdain Eugène	Pleine Sève	A	210	d°	d°
4894	Caudebec Valentine Marie Vve Delamare	Tôtes	C	181	d°	d°
4895	Pessy Augustin	Bosc le Hard	B	101 & 102	29 d°	30 d°
4896	Quesnel Victor	Fresnay le Long	A	31-32-33	30 d°	3 janv. 1906
4897	Lucas Paul	Hermanville	A	6	d°	d°
4898	Chapelle Stanislas	St Aignan sur Ry	C	89	d°	d°
4899	Marc Alexandre	Crasville la Rocquefort	B	55	d°	d°
4900	Dieul Auguste	Claville Motteville	B	114	d°	d°
4901	Fournier Ismael	St Nicolas d'Aliermont	A	37.38.39&40	3 janv. 1906	3 janv. 1906
4902	Lebas Adolphe	St Nicolas de la Taille	A	108	d°	d°
4903	Lemarchand Justin	Beautot	A	45	d°	d°
4904	Langlois Irénée	Thil Manneville	A	41	d°	d°
4905	Cavé Aug. Fçois	St Victor l'Abbaye	A	138	d°	d°
4906	Crevel Pierre	Etainhus	F.	47	d°	d°
4907	Beaufresne	Neuville Champ d'Oisel	E	377	d°	d°
4908	Lasserat	Brachy	E.	36	d°	d°
4909	Dobiet Adrien	Offranville	A	741	d°	d°
4910	Vilpoix Alfred	à Esclavelles	B	290-187	d°	d°
4911	Leclerc Max	St Valery en Caux	A	81	d°	d°
4912	Lavranche Fçois	Chapelle St Ouen	B	49	d°	d°
4913	Vassa Alfred	Hermanville	A	8	d°	d°
4914	Duvivier Ernest	La Crique	B	105	d°	d°
4915	de Boishébert	Offranville	B	37 bis	d°	d°
4916	Létourné Paul	Auppegard	C	11	d°	d°
4917	Delamare Georges	Héricourt en Caux	..	78	d°	d°
4918	Vve Gallye (x)	Croixdalle	C	1	d°	d° à ciel ouvert
4919	Levasseur Edmond	Rocquemont	B	340	d°	d°
4920	Leclerc Alfred	d°	A	14	d°	d°
4921	Mansire Paul	Bacqueville	C	185	4 janv. 1906	4 janv. 1906

Gestion d'indices de cavités souterraines

REÇU LE
03 JUIL. 20

PROPRIETE - MOULIN-ROYO

Indice n°18

Investigation par forages

Commune : Fresnay le Long (76)

RAPPORT DE SYNTHESE

Version 0 : Avril 2023

Aff. : ALI/FOR/MOULIN ROYO /FRESNEY LE LONG/2303352

« Reproduction interdite sans accord d'ALISE.
En tout état de cause, cette reproduction ne pourra être qu'intégrale. »

102 RUE DU BOIS TISON
76160 SAINT-JACQUES-SUR-DARNETAL
TEL : 02 35 61 30 19
FAX : 02 35 66 30 47
www.alise-environnement.fr

102 RUE DU BOIS TISON
76160 SAINT-JACQUES-SUR-DARNETAL
TEL : 02 35 61 30 19
FAX : 02 35 66 30 47
www.alise-environnement.fr

SOMMAIRE

1 - PREAMBULE DE L'ETUDE 1
1.1 - CONTEXTE 1
1.2 - LE CONTEXTE DES MARNIERES 1
1.3 - OBJECTIFS 3

2 - SITUATION GEOGRAPHIQUE 4

3 - CARACTÉRISTIQUES GÉOLOGIQUES ET HYDROGEOLOGIQUES 7
3.1 - CARACTERISTIQUES GEOLOGIQUES 7
3.2- CARACTERISTIQUES HYDROGEOLOGIQUES 8

4 - RESULTATS DES INVESTIGATIONS 9

5 - PRESENTATION DES RESULTATS 10
5.1 - CARACTERISTIQUE GEOLOGIQUES 10
5.2 - HYDROGEOLOGIE 12
5.3 - RESULTATS DES SONDAGES DESTRUCTIFS 12

6 - CONCLUSION & RECOMMANDATIONS 15

LISTE DES FIGURES

FIGURES

Figure 1 : Coupe géologique schématique montrant une exploitation souterraine de matériaux et une « bétoire » 3
Figure 2 : Localisation du site d'étude 4
Figure 3 : Localisation de l'indice de cavité souterraine n°18 avant investigation par forages 5
Figure 4 : Périmètre de sécurité de l'indice n°18 avant investigation par forages 6
Figure 5 : Extrait issu de la carte géologique 7
Figure 6: Extrait issu de l'Atlas hydrogéologique de Seine-Maritime 8
Figure 7 : Implantation schématique des forages 11
Figure 8 : Modification du périmètre de sécurité de l'indice n°18 après investigation par forages 16

1 - PREAMBULE DE L'ETUDE

1.1 - CONTEXTE

Le bureau d'études ALISE Environnement a été missionné par Monsieur MOULIN et Madame ROYO afin de gérer l'indice de cavité souterraine n°18 dont le périmètre de sécurité impacte leur propriété et notamment leur projet de réaménagement et d'extension de leur bâtiment. La propriété se situe sur l'ex parcelle ZK 93 redécoupée en ZK 152 sur la commune de Fresnay-le-Long.

L'indice, surfacique, est issu du recensement des indices de cavités souterraines communal. Il s'agit d'une déclaration d'ouverture de carrière souterraine générant un périmètre de sécurité de 60m de rayon.

Dans ce contexte, nous proposons de réaliser une investigation par forages avec enregistrement de paramètres afin de détecter la présence de vide éventuellement présente entre l'indice n°18 et la propriété de M MOULIN et Me ROYO.

1.2 - LE CONTEXTE DES MARNIERES

Comme la plupart des communes situées sur les plateaux crayeux normands, la commune de Fresnay le Long est concernée par la problématique des cavités souterraines. Celles-ci se rencontrent dans la formation crayeuse constituant la base du plateau. Elles peuvent être d'origine naturelle ou anthropique (voir Figure 1).

Les cavités naturelles sont formées par l'action de l'eau circulant dans les fissures de la craie. Cette eau chargée en acide carbonique dissout le calcaire et agrandit les fissures jusqu'à former de véritables cavités pouvant communiquer entre elles et constituer un réseau karstique. Ces cavités, de tailles et de formes très diverses, se situent en général dans la partie active du réseau karstique c'est à dire dans la nappe phréatique.

Au-dessus de la nappe, le réseau karstique n'est à priori plus actif, les cavités naturelles étant toutes plus ou moins remplies de matériaux divers (argile, sable, silex, limon) provenant de l'infiltration des eaux de surface à travers les terrains superficiels recouvrant la craie. Ces eaux de surface cheminent préférentiellement par l'intermédiaire de poches de sable disséminées dans la formation argileuse, après avoir été récupérées en surface par des points d'infiltration : effondrements ou affaissements, localement appelés bétoires. A chaque période de précipitations, les remplissages des conduits karstiques fossiles sont remis en mouvement par l'apport de nouveaux matériaux provenant de la surface. Les bétoires sont alors fonctionnelles mais de nouveaux matériaux comblent les vides au fur et à mesure.

Les cavités artificielles ont été creusées par l'homme, principalement afin d'utiliser la craie pour l'amendement des champs. L'appellation locale de la craie (marne) explique le nom donné aux exploitations : les marnières. Celles-ci ont été ouvertes en majorité aux XVIIIème et XIXème siècles.

Sur le plateau, on accède à la marnière par un puits d'accès vertical, creusé manuellement. Ce puits traverse les formations superficielles et une certaine épaisseur de craie, afin d'assurer la solidité du toit de l'exploitation. A partir du puits, des chambres sont creusées, prenant des formes et des tailles diverses suivant les terrains rencontrés et le mode de travail de l'exploitant. D'autres matériaux tels que l'argile, le silex, voire parfois le sable, étaient également extraits en souterrain.

L'évolution dans le temps de ces cavités souterraines peut être à l'origine de désordres de surface, pouvant remettre en cause la stabilité d'infrastructures et de bâtiments et ainsi mettre en danger des vies. Les effondrements et affaissements de tailles diverses survenant périodiquement (en général après de fortes pluies), sont les manifestations visibles de ces cavités.

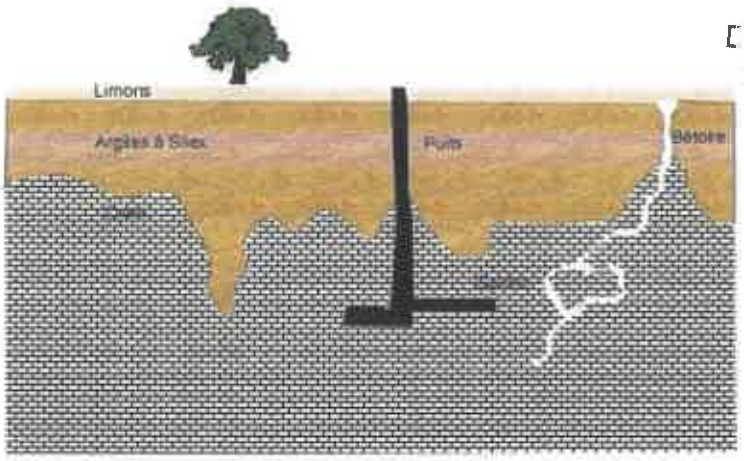

Figure 1 : Coupe géologique schématique montrant une exploitation souterraine de matériaux et une « bétoire »

1.3 - OBJECTIFS

L'objectif d'une investigation par forages avec enregistrements de paramètres, est de vérifier s'il existe du vide issu de l'indice n°18 susceptible de se diriger vers la propriété de M MOULIN et Me ROYO, plus particulièrement sur la zone d'extension de leur bâtiment.

2 - SITUATION GEOGRAPHIQUE

La commune de Fresnay le Long se situe en Seine-Maritime, sur le plateau crayeux au Nord-Ouest de Rouen (voir figure suivante).

Le plan de localisation de la cavité est présenté Figure 3. et son périmètre de sécurité Figure 4.

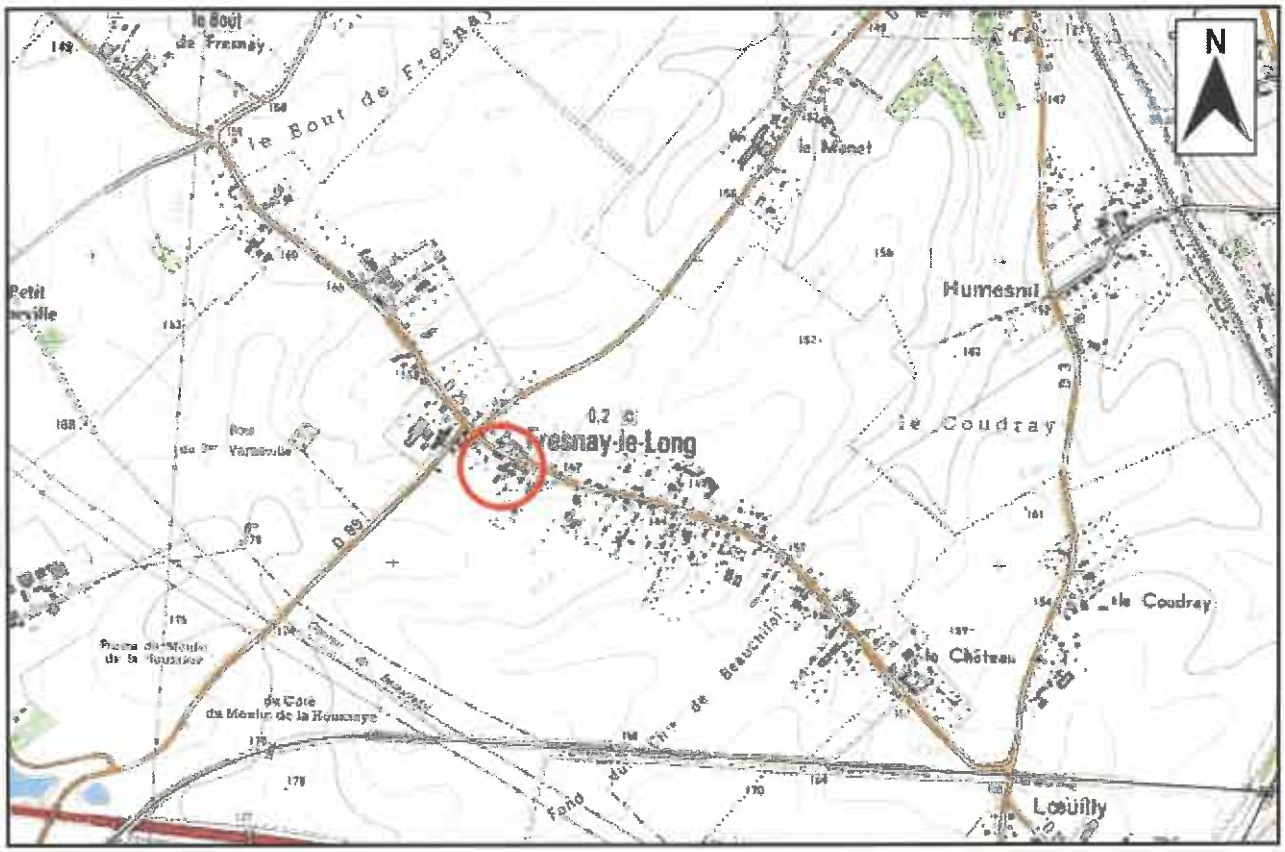

Figure 2 : Localisation du site d'étude
(Source : Cartes IGN Scan 25)

Figure 3 : Localisation de l'indice de cavité souterraine n°18 avant investigation par forages

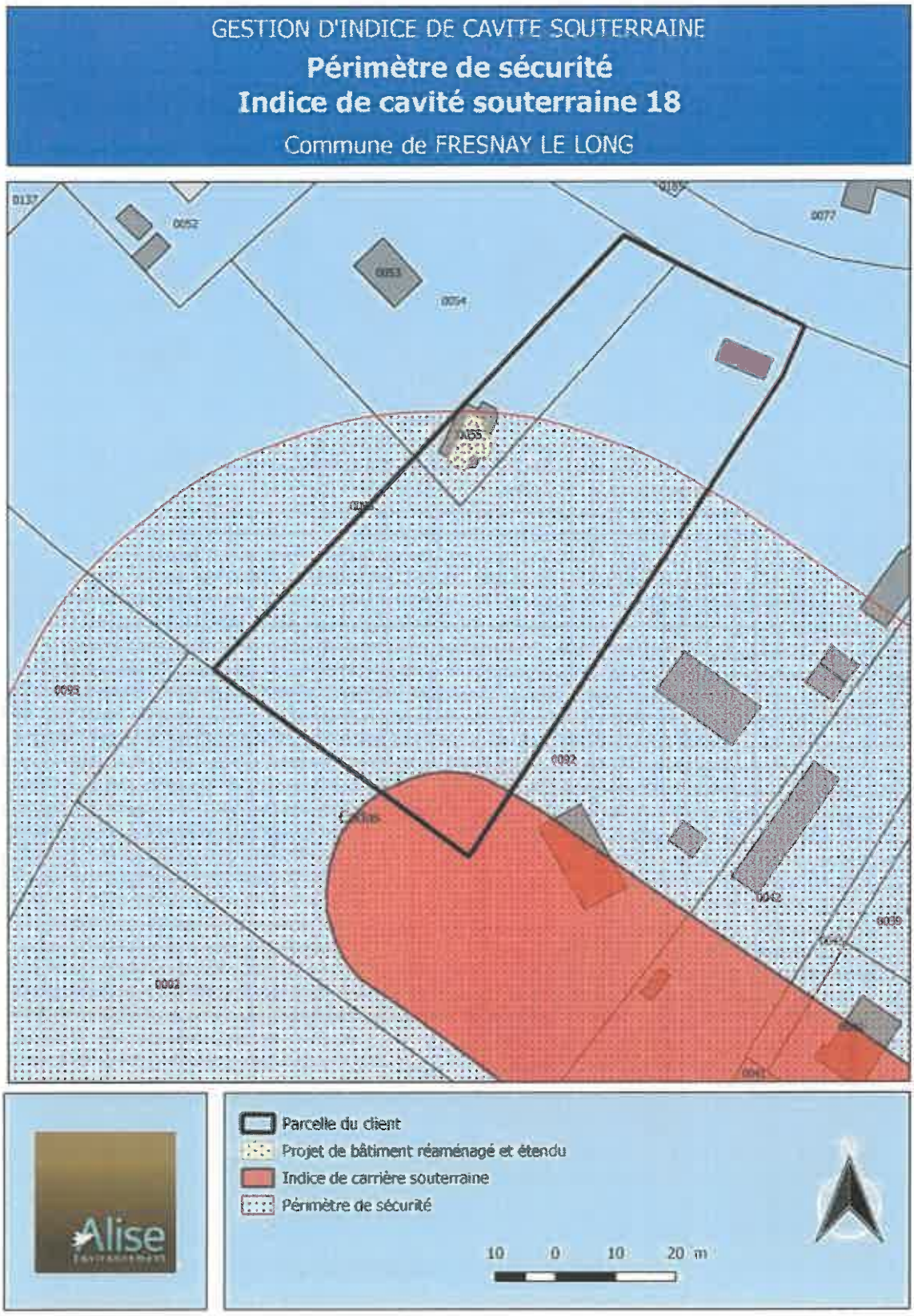

Figure 4 : Périmètre de sécurité de l'indice n°18 avant investigation par forages

3 - CARACTÉRISTIQUES GÉOLOGIQUES ET HYDROGEOLOGIQUES

3.1 - CARACTERISTIQUES GEOLOGIQUES

La commune de Fresnay le Long est localisée sur le plateau crayeux, composante du bassin parisien.

A la lecture des cartes géologiques (Figure 5), les formations géologiques se trouvant sur cette commune depuis la profondeur vers la surface sont les suivantes :

- des craies du Crétacé Supérieur (C) ;
- des formations à silex : Argile à silex (RS) ;
- Les limons (LP). dont l'épaisseur varie de quelques décimètres à plusieurs mètres.

Figure 5 : Extrait issu de la carte géologique

(Source : Carte géologique n°77 de St-Saëns à 1/50.000 - BRGM)

3.2- CARACTERISTIQUES HYDROGEOLOGIQUES

Compte tenu de la suite lithologique décrite ci-dessus, il peut exister :

- Une nappe perchée au sein des limons (nappe parasite de stagnation),
- Une nappe en écoulement de versant dans les formations colluvionnées,
- Des circulations d'eau erratiques à la faveur de passées sableuses dans les formations résiduelles à silex.

Par ailleurs, précisons que la craie en présence est le berceau de la principale nappe de la région. L'aquifère en question est une formation fissurée et karstifiée. Le réseau de fracturation de la craie est connu pour être plus dense dans les thalwegs et en bordure de plateau. Cette fracturation conditionne la perméabilité.

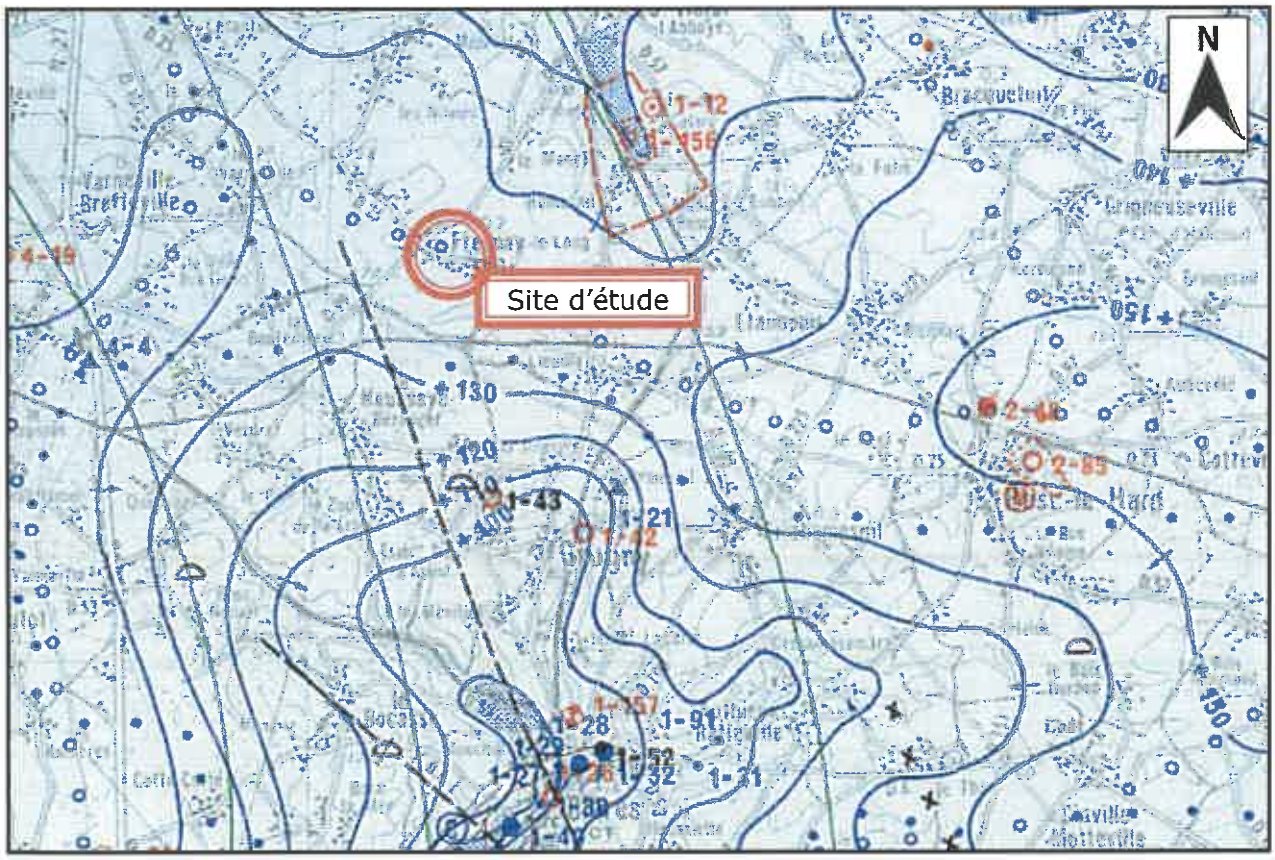

Figure 6: Extrait issu de l'Atlas hydrogéologique de Seine-Maritime

L'atlas hydrogéologique (Figure 6) indique que l'altimétrie de la nappe de la craie est située vers 130m NGF, soit à environ 35 m sous le niveau du site d'étude.

REÇU LE
03 JUIL. 2023

4 - RESULTATS DES INVESTIGATIONS

4 forages destructifs, notés SD01 à SD04, ont été réalisés, à l'aide d'une foreuse de type SEDIDRILL S200RPVL au taillant Ø115mm. Ils ont été implantés en herse entre l'indice n°18 et l'extension du bâtiment avec une interdistance de 2,5m les uns des autres, conformément aux directives des services de l'état. Ces forages ont été descendus à 15m à partir du toit de la craie, soit à des profondeurs comprises entre 22,52 et 26,99m.

Suite à la découverte d'une anomalie sur le forage SD04, **2 contre forages complémentaires,** notés SD05 à SD06, ont dû être réalisés en arrière de ce dernier.

Ils ont été descendus à une profondeur comprise entre 22 et 23m, soit en dessous de l'anomalie observée.

L'implantation des forages est présentée Figure 7.

Nous avons procédé à l'enregistrement de 4 paramètres de forage à l'aide d'un système d'enregistrement de type LUTIN de marque LUTZ. Les paramètres enregistrés sont les suivants :

- Vitesse d'avancement (m/h),
- Pression de poussée (bar),
- Couple de rotation (bar),
- Pression d'injection (bar),
- Pression de retenue (bar).

5 - PRESENTATION DES RESULTATS

5.1 - CARACTERISTIQUE GEOLOGIQUES

La lithologie révélée par les sondages est synthétisée ci-après, par type de formation. On gardera à l'esprit que ces coupes sont données à titre indicatif, la méthode de foration utilisée de type destructive à la boue ne permettant pas de définir des profondeurs précises, ni des lithologies rigoureuses.

D'autre part, la réalisation de forages en contexte d'anomalie et du substratum crayeux rendent encore plus difficile l'analyse des cuttings du fait de pertes importantes de fluide de forage (perte d'injection et donc absence de remontée de cuttings sur la majeure partie des forages).

- En tête, des **limons des plateaux** (couche 1) reconnus comme suit :

Couche 1 : Limon

Sondages	SD01	SD02	SD03	SD04	SD05	SD06
Épaisseurs (m)	2,80	2,50	2,40	2,30	2,20	2,80

- Ensuite, des **argiles à silex** (couche 2) sur les profondeurs suivantes :

Couche 2 : Argile

Sondages	SD01	SD02	SD03	SD04	SD05	SD06
Profondeur du toit (m)	2,80	2,50	2,40	2,30	2,20	2,80
Profondeur du mur (m)	9,70	10,10	9,60	9,40	9,40	12,30
Epaisseur (m)	6,90	7,60	7,20	7,10	7,20	9,50

- Et enfin une **craie blanche à silex** (couche 3) reconnue sur les épaisseurs suivantes :

Couche 3 : Craie

Sondages	SD01	SD02	SD03	SD04	SD05	SD06
Profondeur du toit (m)	9,70	10,10	9,60	9,40	9,40	12,30
Profondeur du mur (m)*	25,49	26,99	25,50	25,50	22,52	22,53
Epaisseur (m)**	15,79	16,89	15,90	16,10	13,12	10,23

* : fin du sondage ** : épaisseur totale ou partielle

Vide
Remplissage partiel

REÇU LE
03 DEC. 2023

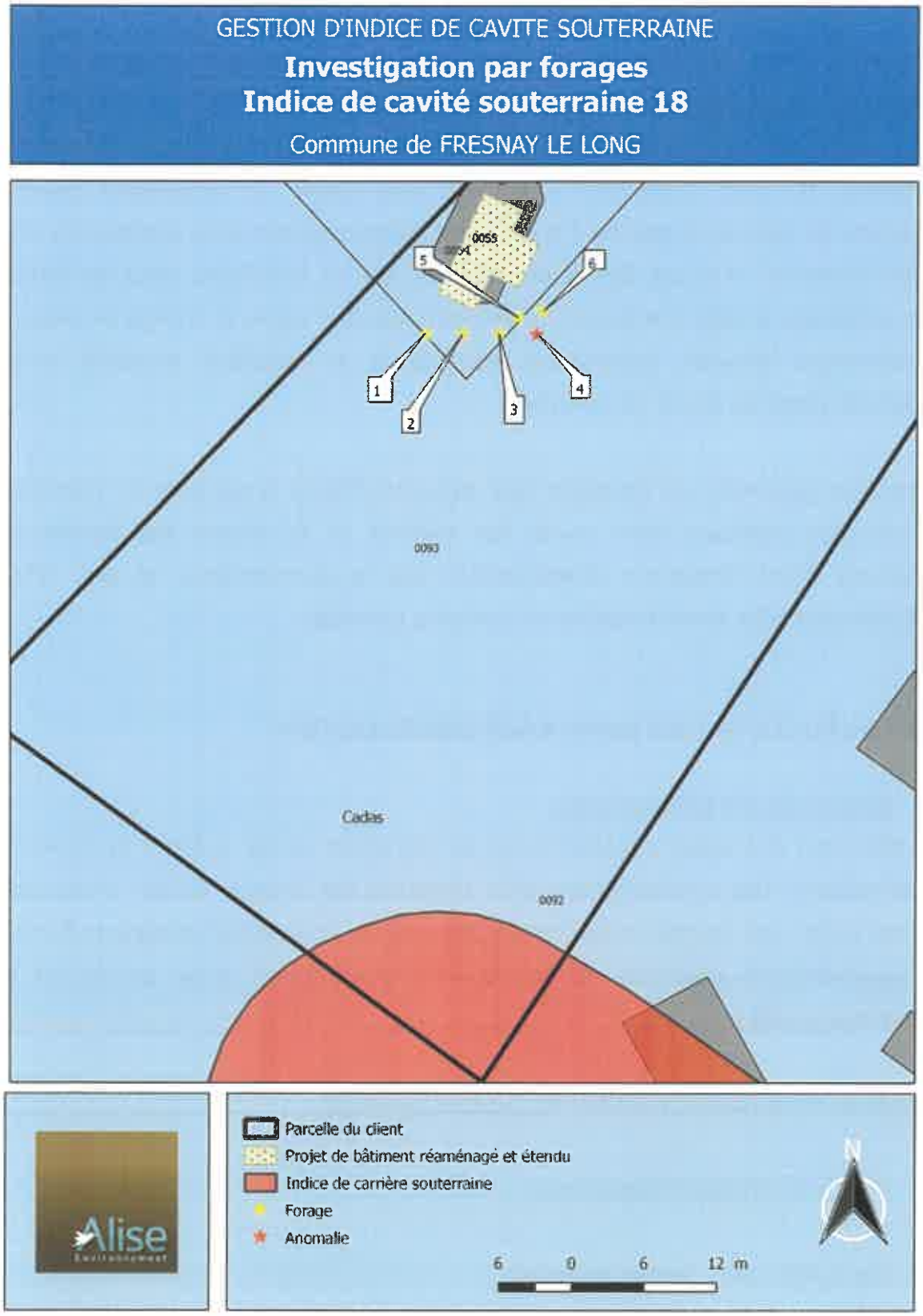

Figure 7 : Implantation schématique des forages

5.2 - HYDROGEOLOGIE

Les forages étant réalisés à l'aide d'une boue de forage, nous n'avons pas mis en évidence de nappe dans les différents horizons précités.

Cependant, on peut s'attendre à trouver une nappe de stagnation parasite et temporaire au sein de la couche 1 à la faveur d'épisodes pluvieux significatifs et/ou en période hivernale. Il existe également des circulations erratiques dans les formations argilo-sableuses à silex à la faveur de veines sableuses ou de la charge en silex. Enfin, le substratum crayeux sous-jacent correspond à l'aquifère principal avec des circulations dans les zones de fractures.

De manière générale, on retiendra que des circulations erratiques et intermittentes sont toujours possibles dans toutes les couches et au niveau des interfaces, ces circulations étant fortement conditionnées par la pluviométrie, et par l'état des conduites enterrées environnantes en contexte urbanisé.

5.3 - RESULTATS DES SONDAGES DESTRUCTIFS

- Calage des enregistrements :

L'identification des zones décomprimées ou des vides se fait grâce à la confrontation de paramètres. Ces confrontations sont réalisées sur chaque forage (méthode ECL, matériel LUTZ, voir courbe rouge sur les diagraphies en annexe) lorsque le foreur note une augmentation anormale de la vitesse d'avancement et/ou en fin de forage (étalonnage à vide).

Cependant, nous pouvons donner les repères suivants :

- Pour la vitesse d'avancement :

via < 400 m/h : terrain compact,
400 m/h < via < 900 m/h : terrain tendre à lâche,
900 m/h < via < 1350 m/h : terrain lâche à décomprimé,
via > 1350 m/h : zone de remplissage partiel à vide franc.

- Pour la pression de retenue :

Un capteur réagit lorsque le poids de l'outil taillant et du train de tiges dépassent la capacité portante du sol situé sous la pointe de l'outil (l'ensemble est alors retenu par la machine). Ce paramètre permet de mettre en évidence des zones d'anomalies très significatives. Si le signal est proche de l'étalonnage, il s'agit de vide franc, si le capteur se déclenche au-delà de 50% de la valeur d'étalonnage, on peut considérer qu'il s'agit de remplissage partiel (matériaux éboulés et/ou effondrés, entrecoupés de petits vides).

- Présentation des résultats : *(Les coupes sont consultables en annexe)*

Compte tenu des résultats obtenus, il apparaît que :

- Les limons de la couche 1 sont globalement compacts à tendres, leur épaisseur est comprise entre 2,2 et 2,8m ;
- Les argiles à silex de la couche 2 sont compactes, elles ont une épaisseur comprise entre 6,9 et 9,5m ;
- La craie sous-jacente (couche 3) est globalement compacte, avec des passages plus lâches voire décomprimés, notamment au niveau du passage argile à silex/craie, niveau de grande altération.

A la lecture des diagraphies, nous avons noté que :

- La principale accélération de la vitesse d'avancement concerne une zone d'altération importante, située au niveau du toit de la craie correspondant au passage argile à silex/craie, comprise ici entre 9,4 et 12,4m de profondeur ;

- Les forages SD01 à SD03 se sont révélés sains ;

- En revanche, le sondage SD04 a révélé une anomalie de compacité à une profondeur comprise entre 16,8 et 19m. La vitesse d'avancement dépasse les 1300m/s et correspond à des terrains lâches à décomprimés. La retenue n'est pas engagée à plus de 50% sur la totalité de la hauteur de l'anomalie. Enfin , il n'y a pas de vide franc. Les deux sondages complémentaires réalisés sous

l'anomalie observée (plus de 3m), notés SD05 et SD06, se sont révélés sains. L'accélération de la vitesse d'avancement sur le SD04 correspondrait donc à une zone de craie plus altérée ou le recroisement d'une fracture ;

- Aucune anomalie en lien avec la présence d'une cavité souterraine n'a donc été détectée au droit de l'ensemble des forages réalisés ;

En conclusion, les accélérations de vitesse d'avancement observées sur les enregistrements, caractérisent des zones crayeuses plus fracturées, normalement observées au passage entre la couche d'argile à silex et la couche crayeuse. Ponctuellement, nous avons observé le recoupement d'une fracture de la craie probablement d'origine karstique. Nous n'avons pas noté de vide franc ni de valeur plancher caractéristique de la présence d'une cavité souterraine anthropique de type marnière.

6 - CONCLUSION & RECOMMANDATIONS

Des anomalies de compacité aléatoirement dispersées peuvent être observées au sein des couches d'argile à silex et de craie. Celles-ci sont à mettre en relation avec la zone d'altération argile/craie où il existe des fissures et fractures au sein du substrat crayeux ainsi que des circulations erratiques dans les argiles à silex.

Le bureau d'études **ALISE Environnement** avait été missionné par M MOULIN et Me ROYO afin de les assister dans la gestion de l'indice n°18 dont le périmètre de sécurité impactait leur projet de réaménagement et d'extension de leur bâtiment situé sur la commune de Fresnay le Long. Une ligne de forages en herse a donc été réalisée entre l'indice n°18 et le bâtiment.

Les enregistrements obtenus grâce aux forages, n'ont pas mis en évidence d'anomalie caractéristique de la présence d'une cavité souterraine anthropique (aucune valeur plancher). L'anomalie observée a une origine naturelle en lien avec de la craie fracturée, et (ou) des boyaux karstiques plus ou moins actifs, et/ou diaclases.

En conséquence, nous proposons :

- Supprimer le périmètre de l'indice n°18 en arrière de la ligne de forages sains réalisée et de le maintenir à 60m dans la zone non investiguée (voir Figure 8).

Précision : Cette étude correspond à une étude de type diagnostic de vide ; celle-ci ne se substitue donc pas une étude géotechnique visant à définir la portance du sol.

Les reconnaissances de sol établies par sondages ponctuels et les résultats obtenus ne sont pas extrapolables à l'ensemble du site.

Le présent rapport et ses annexes constituent un tout indissociable. La mauvaise utilisation qui pourrait en être faite suite à une communication ou reproduction partielle ne saurait engager ALISE.

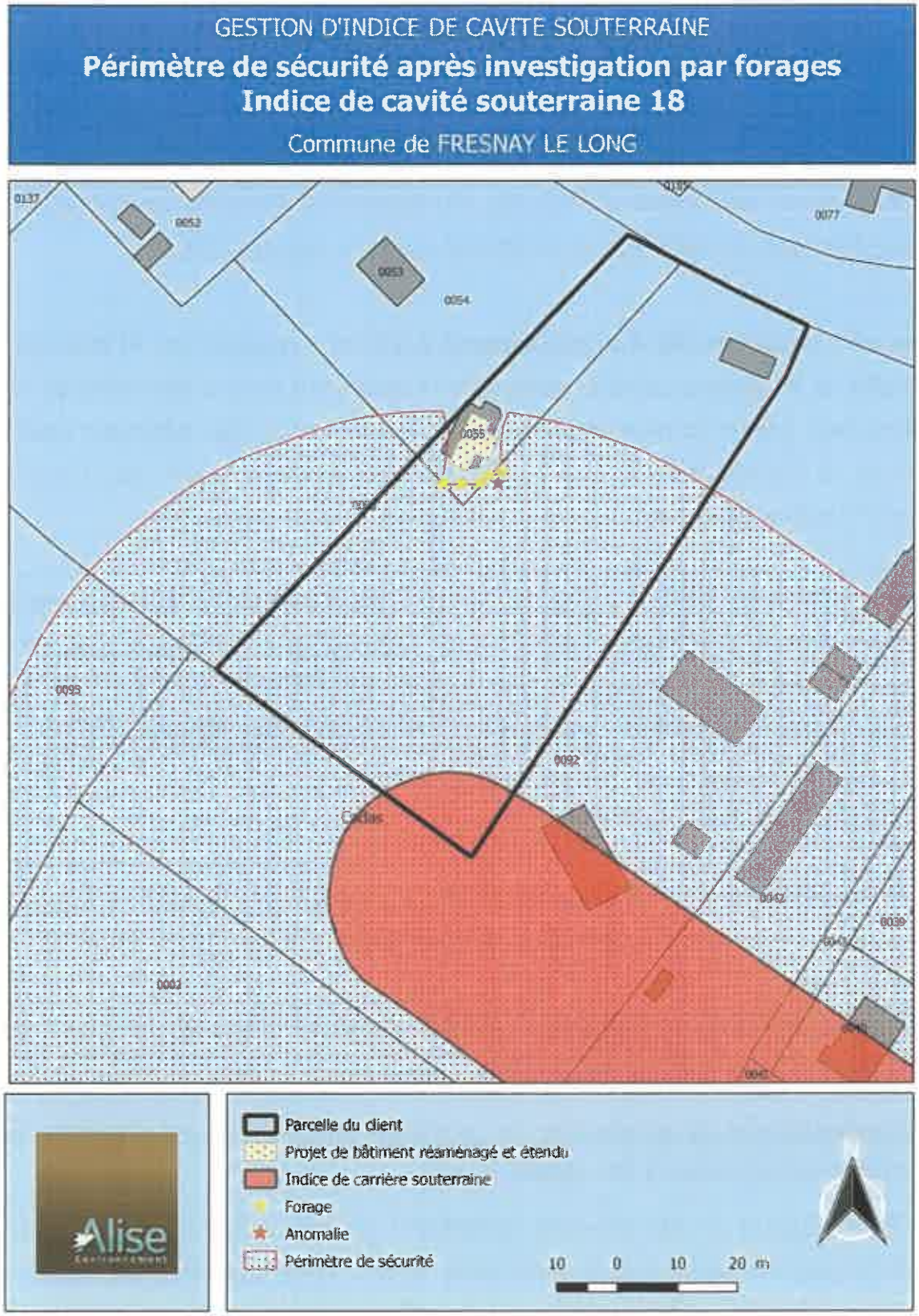

Figure 8 : Modification du périmètre de sécurité de l'indice n°18 après investigation par forages

REÇU LE
03 JUIL. 2025

ANNEXE : COUPES DES SONDAGES REALISES

(Contrat 2303352)

Propriété MOULIN ROYO
Commune de Fresney le Long

Date début	: 13/04/2023 - 13:35	Machine	: S200RPVL	Outil	: Taillant	Diamètre	: 115
Date fin	: 13/04/2023 - 13:57	Angle	:	Tubage	:	Profondeur	: 0,00 - 25,49 m

1/130

Forage : SD01

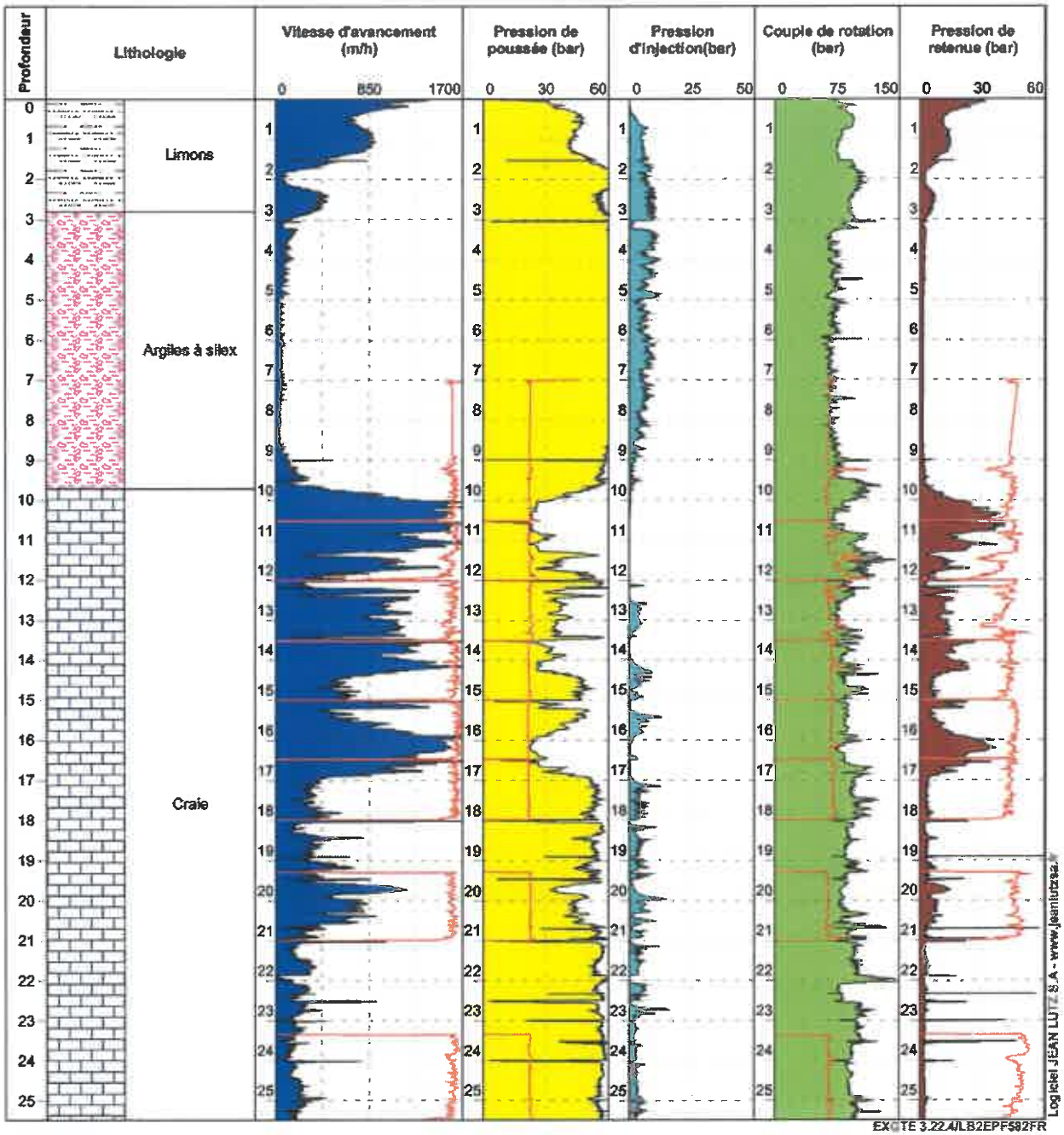

REÇU LE
03 JUIN 2024

(Contrat 2303352)

Propriété MOULIN ROYO
Commune de Fresney le Long

Date début	: 13/04/2023 - 09:47	Machine	: S200RPVL	Outil	: Taillant	Diamètre	: 115
Date fin	: 13/04/2023 - 10:16	Angle	:	Tubage	:	Profondeur	: 0,00 - 26,99 m

1/130

Forage : SD02

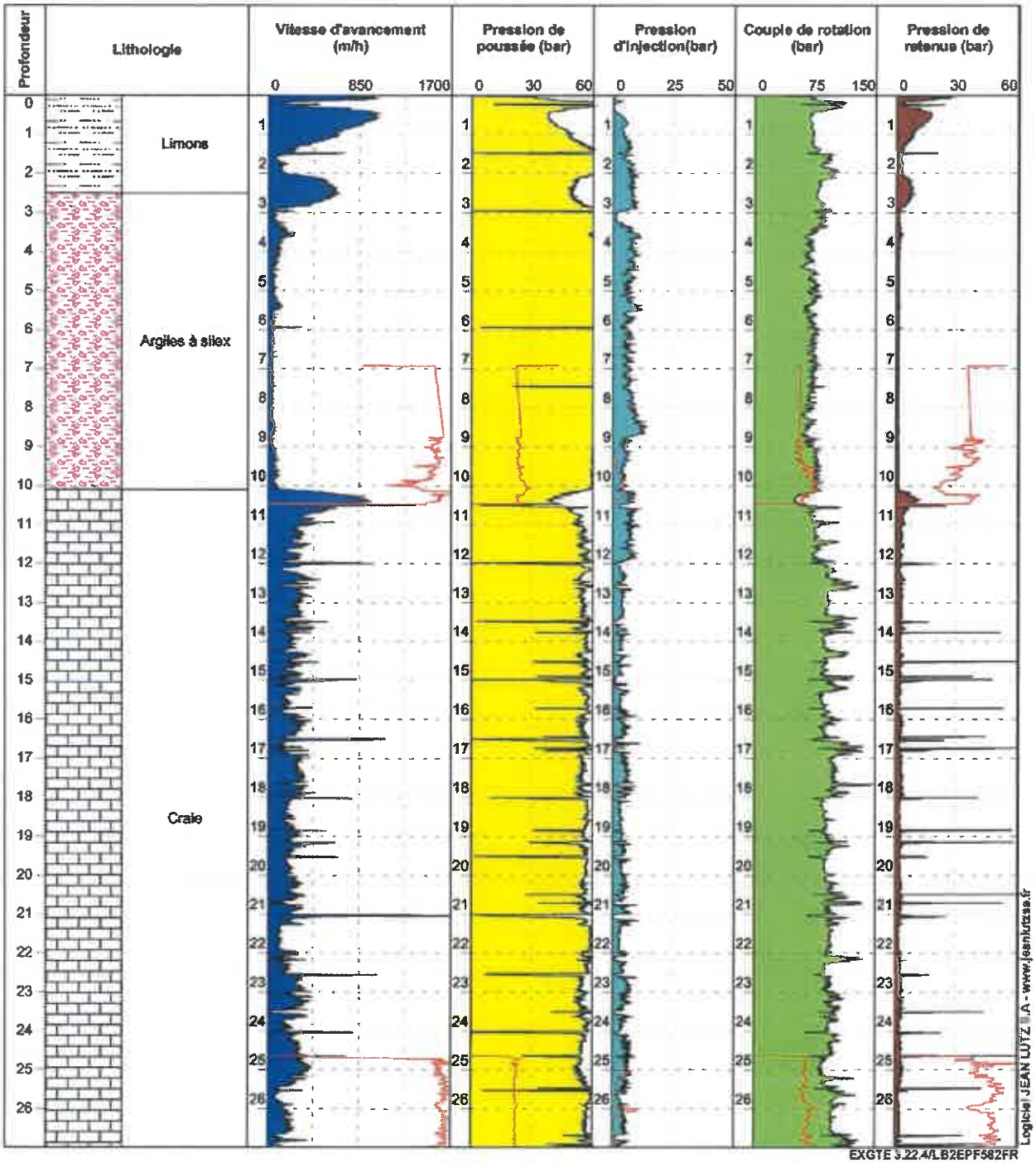

(Contrat 2303352)

Propriété MOULIN ROYO
Commune de Fresney le Long

Date début : 13/04/2023 - 09:10 | Machine : S200RPVL | Outil : Taillant | Diamètre : 115
Date fin : 13/04/2023 - 09:35 | Angle : | Tubage : | Profondeur : 0,00 - 25,50 m

1/100

Forage : SD03

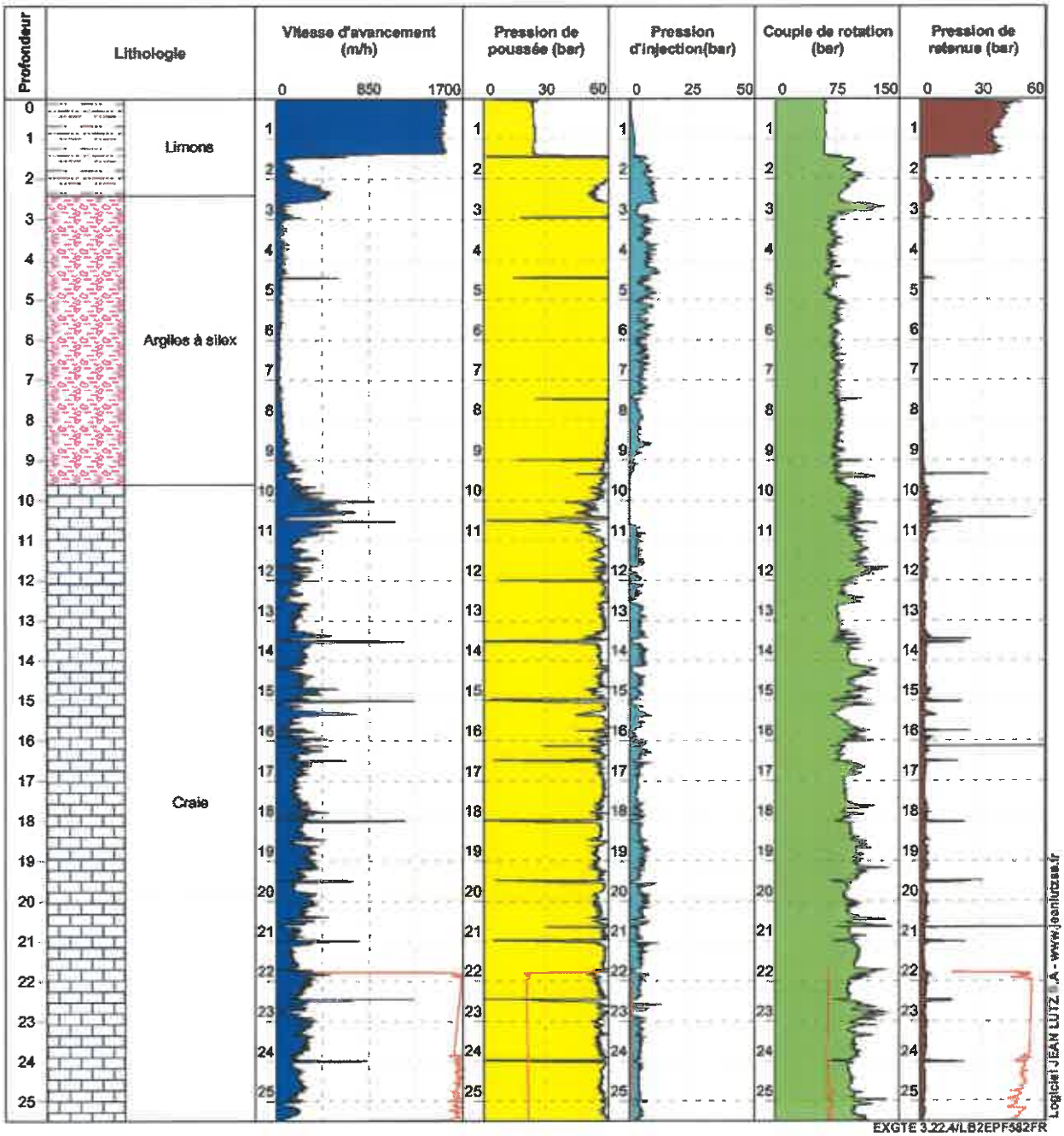

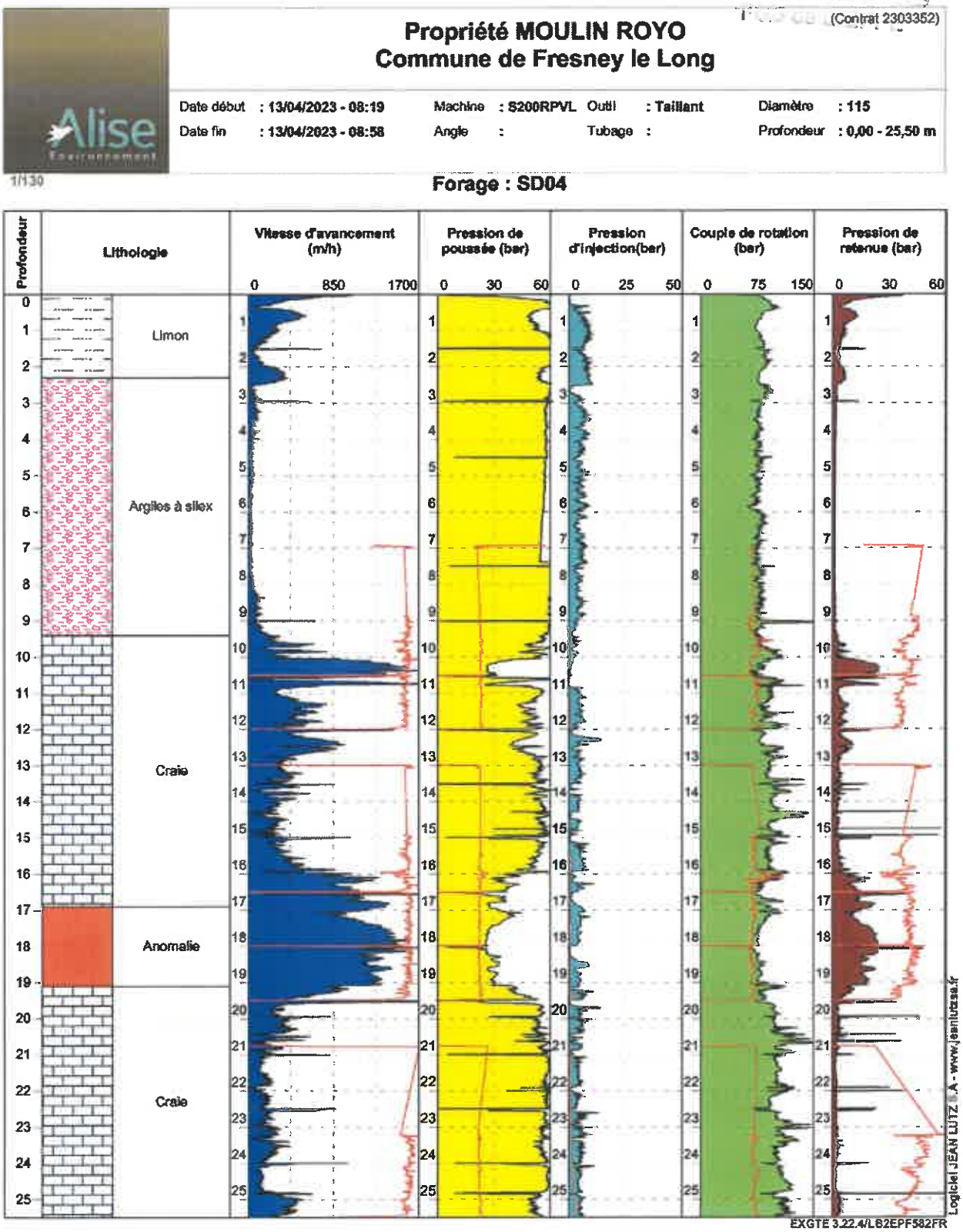
Propriété MOULIN ROYO
Commune de Fresney le Long
(Contrat 2303352)
Date début : 13/04/2023 - 08:19
Date fin : 13/04/2023 - 08:58
Machine : S200RPVL
Angle :
Outil : Taillant
Tubage :
Diamètre : 115
Profondeur : 0,00 - 25,50 m
1/130
Forage : SD04
Profondeur
Lithologie
Vitesse d'avancement (m/h)
Pression de poussée (bar)
Pression d'injection(bar)
Couple de rotation (bar)
Pression de retenue (bar)
Limon
Argiles à silex
Craie
Anomalie
Craie
Logiciel JEAN LUTZ S.A - www.jeanlutzsa.fr
EXGTE 3.22.4/LB2EPF582FR

(Contrat 2303352)

Propriété MOULIN ROYO
Commune de Fresney le Long

Date début : 14/04/2023 - 08:19 | Machine : S200RPVL | Outil : Taillant | Diamètre : 115
Date fin : 14/04/2023 - 08:42 | Angle : | Tubage : | Profondeur : 0,00 - 22,52 m

1/130

Forage : SD05

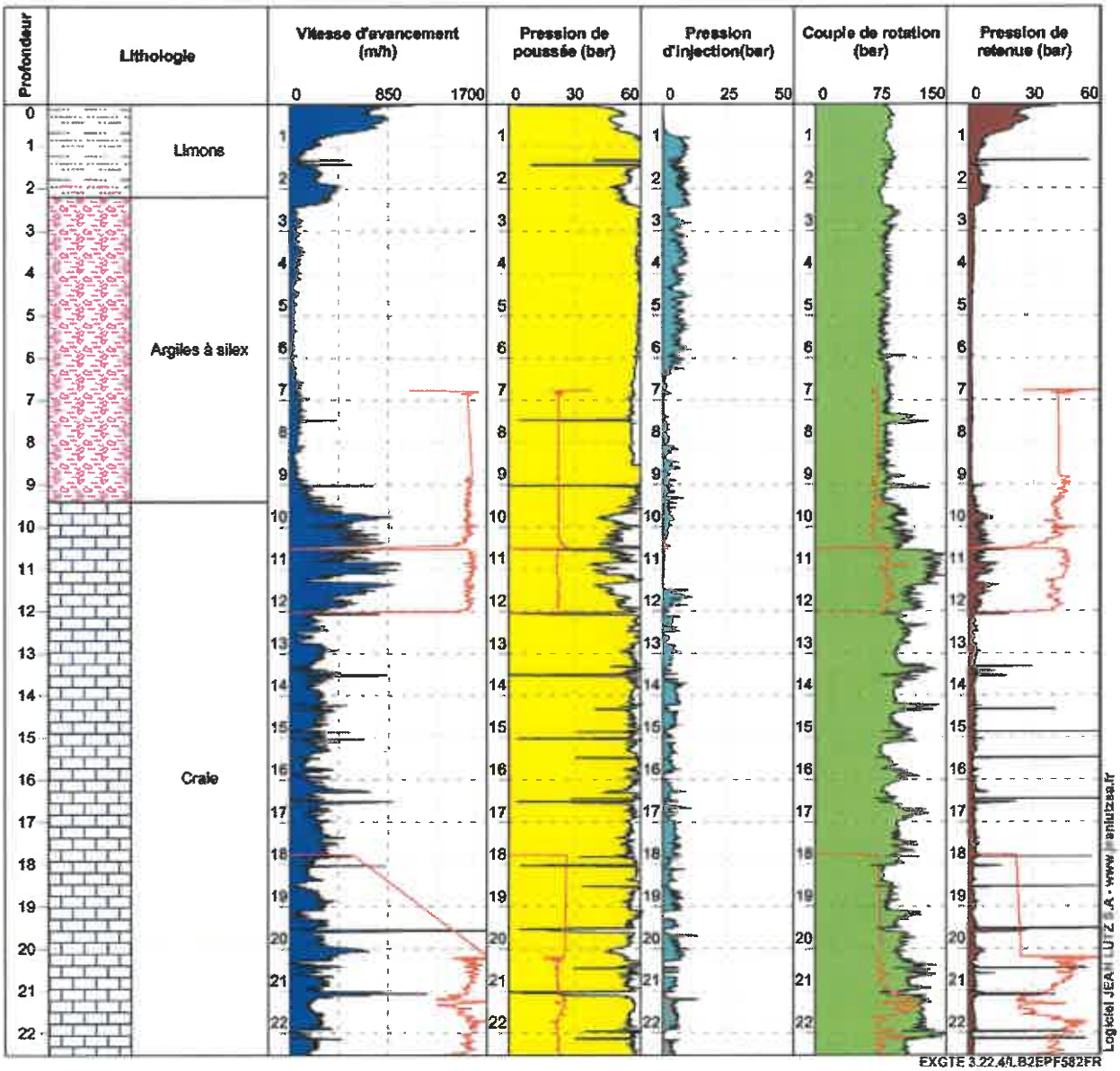

(Contrat 2303352)

Propriété MOULIN ROYO
Commune de Fresney le Long

Date début	: 14/04/2023 - 08:54	Machine	: S200RPVL	Outil	: Tailiant	Diamètre	: 115
Date fin	: 14/04/2023 - 09:17	Angle	:	Tubage	:	Profondeur	: 0,00 - 22,53 m

1/130

Forage : SD06

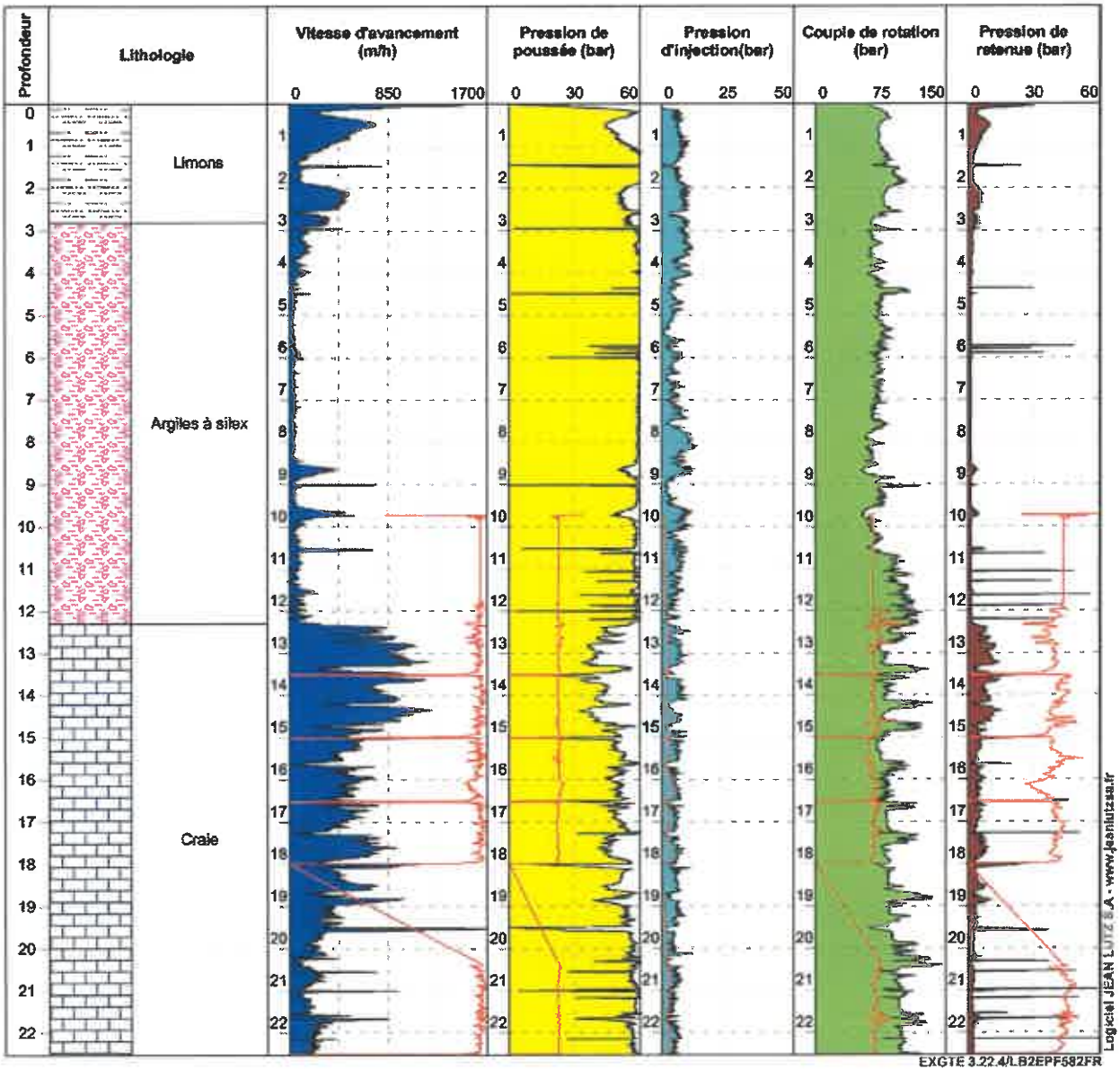

Indice n° : 76284-019

Indice levé

Localisation

Département : 76 - Seine-Maritime

Commune : Fresnay-le-Long

Repères locaux

Hameau/Lieu-dit : Le Bourg

Autre (route, chemin...) :

Coordonnées

Système :

Orig. report carto :

x :

y :

Précision :

Type de Report : *Aire limitée*

Contexte

Geomorphologique : *Plateau*

Altitude de la nappe : 140 m

Source : Atlas BRGM 2012 - ME

Source(s) de l'information

Modification du RICS initial :Géodev / / septembre 2010

Archives (Cf. fiche(s) détaillée(s) page(s) suivante(s))

Départementales || Section: B | Parcelle: 2 | || Date: 20/03/1894 |
Communales anciennes || Section: B | Parcelle: 1 (2) | || Date: 20/03/1894 |
Récentes || Auteur: Alise | Réf.: Rapport 1904419 | | Date: 01/08/2019 |

Témoignages

Photo aérienne

Terrain

- ☐ Effondrement
- ☐ Affaissement-dépression
- ☐ Zone remblayée
- ☐ Puits
- ☐ Entrée à flanc de coteaux (cavage)
- ☐ Arbre isolé
- ☐ Autre :
- ☑ Aucun

Géométrie :

- ☐ Circulaire — Diamètre (m) # — Profondeur max (m) #
- ☐ Quelconque — Longueur min (m) # — Longueur max (m) #

Observations

Date du relevé 04/04/2008

Origine probable de l'indice

Type

- ☑ Carrière souterraine
- ☐ Carrière à ciel ouvert
- ☐ Carrière type inconnu
- ☐ Karstique (Naturel)
- ☐ Indéterminé
- ☐ Puits à eau

Matière extraite

- ☑ Marne
- ☐ Pierre de taille
- ☐ Cailloux
- ☐ Argile
- ☐ Sable

Commentaires

Géodev : les documents font référence à la parcelle B2. Cependant, le schéma de la parcelle B2 tel qu'il a été réalisé sur le plan correspond en réalité à la parcelle B1 du cadastre napoléonien... Le schéma permet de réduire la parcelle napoléonienne à une zone de présomption du puits selon le plan de 50 mètres de rayon (plan très imprécis et aucun report métrique indiqué sur le plan).
Explor-e 2024 : indice levé suite à décapage identification d'une anomalie ponctuelle cf. ICS190

Indice 76284-019 / Détail document d'archives récentes

Origine du document	*Auteur :*	**Alise**
	Référence :	**Rapport 1904419**
	Date :	**01/08/2019**
Informations extraites		**Opération d'investigation par décapage de l'indice n°19 // Mise à jour par décapage d'un indice correspond à un puits d'extraction de carrière souterraine et génère un périmètre de sécurité de 60m de rayon. Renomé 19bis par**
Elements de localisation	*Plan de localisation :*	*Echelle :*
	Lieu-dit :	
	Autre information :	
Elements de dimensionnement	*Plan d'extension :*	*Echelle :*
Remarques		

Indice 76284-019 / Détail document d'archives anciennes

Origine du document	***Archives départementales***			
	Cote :			
Elements extraits	*Date du document :*	**20/03/1894**		
	Type ouvrage :			
	Déclarant :	**M. Renaud NEUFVILLE**		
	Locataire ou fermier :			
	Propriétaire :			
Elements de localisation	*Plan de localisation :*			*Echelle :*
	Lieu-dit :			
	Cadastre de référence :	**Napoléonien**		
	Référence parcellaire :	*Section :* **B**	*Parcelle :* **2**	
	Autre information :			
	Observations :	**Déclaration issue du registre d'enregistrement des déclarations d'ouverture de carrières**		
Elements de dimensionnement déclarés	*Plan d'extension :*			*Echelle :*
	Caractéristiques puits :	*Profondeur*	*/ Diamètre*	*/ Maçonné*
	Volume exploité :			
	Nombre d'étage(s) :			
	Chambres(s) :			
	Observations :			

Indice 76284-019 / Détail document d'archives anciennes

Origine du document

Archives communales

Cote :

Elements extraits

Date du document : **20/03/1894**

Type ouvrage : **Marnière souterraine**

Déclarant : **M. Renaud NEUFVILLE**

Locataire ou fermier : **M. Renaud NEUFVILLE**

Propriétaire : **M. GUEROULT**

Elements de localisation

Plan de localisation : *Echelle :*

Lieu-dit :

Cadastre de référence : **Napoléonien**

Référence parcellaire : *Section :* **B** *Parcelle :* **1 (2)**

Autre information :

Observations : **Ouverture de marnière « (...) NEUFVILLE Renaud (...) a ouvert une carrière à marne (...) sous le numéro 2 de la section B (...) » // Direction des galeries : nord-sud // Plancher de la carrière : 8m // 2 ouvriers**

Elements de dimensionnement déclarés

Plan d'extension : *Echelle :*

Caractéristiques puits : *Profondeur* **18m** */ Diamètre* */ Maçonné*

Volume exploité :

Nombre d'étage(s) :

Chambres(s) :

Observations :

Fresnay-le-Long, le 20 Mars 1894.

REPUBLIQUE FRANÇAISE 2 MES 10 EN SUS cen. 50

Marnière.

7145

Monsieur le Maire,

Déclaration

Le soussigné, Neufville Renaud, cultivateur, demeurant à Fresnay-le-Long. A l'honneur de vous informer qu'il a ouvert une carrière à marne sur une cour close et plantée d'arbres fruitiers qu'il occupe comme fermier et appartenant à Mr Guéroult propriétaire à la Houssaye-Brétigny (Eure)

Cette cour figure au cadastre sous le No 2 Section B.

L'exploitation de cette carrière a lieu par voie souterraine et conforme aux indications données par le plan ci-joint.

Elle est située à plus de vingt-cinq mètres des bâtiments ruraux, habitation et chemins.

Le soussigné a l'honneur d'être,

De Monsieur le Maire,

le tout dévoué et respectueux serviteur.

Neufville Renaud.

Vu en Mairie, le 21 Mars 1894.

Le Maire,

[signature]

No 1 20.19

Plan.

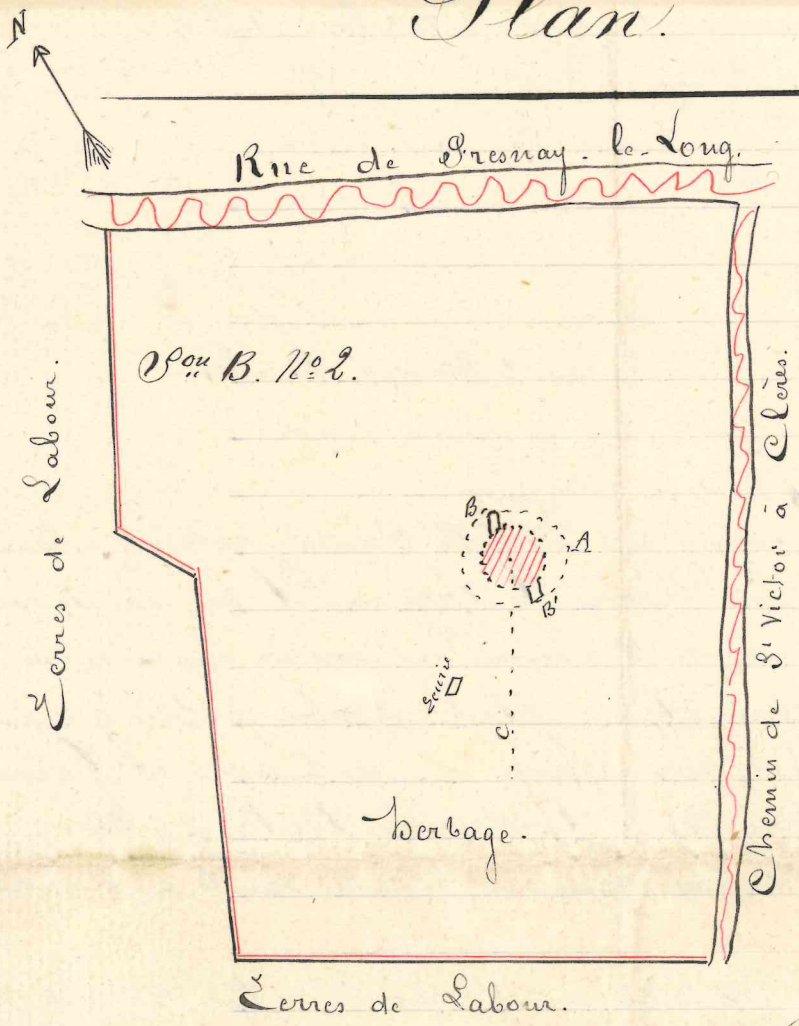

Légende.

A Orifice de la Marnière

B B' Direction des galeries - Nord - Sud.

c Profondeur : 18m dont 8 dans la marne.

Nombre d'ouvriers : Deux.

Numéros d'ordre		Délibérations			
8722	Neufville Renaud	Fresnoy le Long	Sn B n° 2	20 Mars	10 Avril
3	Lemaréchal Jean	Sotteville sur mer	Sn B 132	16 id	id
4	Cramilly Emile	Blainville Crevon	N° 33	"	id
5	Hartout François	id	N° 93	"	id
6	Fosse Auguste	St André sur Cailly	Sn B n° [illegible]	23 Juin	id
7	Hodan Eugène	Pierreval	Sn A 54	10 Mars	id
8	Panchon Auguste	Bracquetuit	Sn C 116	8 Mars	id
9	Vve Bidaux	Goderville	Sn A 106	20 Mars	id
8730	Cerveau Léopold	Canville les 2 Églises	Sn A 659	6 Avril	11 id
1	Lacorne Eugène	Rouville	Sn C 27	4 id	id
2	Vve Aubin Morel	Esclavelles	"	22 Mars	id
3	Maze Directeur de la Sucrerie de Bolbec		Sn B 3324	27 Mars	id
4	Gaullier Anatole	St Aubin Celloville	Sn A 188	27 Mars	id
5	Picard Joseph	Etalleville	Sn A 466	5 Avril	id
6	Horlaville Marcel	Héricourt en Caux	204	7 id	id
7	Lécuyer Octave	Dampierre	Sn C 234	11 id	18 id
8	Colsoulle Charles	Oissel	Sn A 800	4 id	id
9	M. le Maire	Trouville Alliquerville	Sn F 256	19 id	26 id
8740	Vve Fleury née Vicard	Gonfreville Caillot	Sn A 21	11 id	18 id
1	Cramilly Emile	Blainville Crevon	N° 54	"	id
2	Lucas Eugène Théodule	Ste Marguerite s/ Duclair	Sn B 450	22 id	30 id
3	Lange Gustave	Bezinville la Guérard	"	9 id	id
4	Vve Fourneau	Clipponville	Sn B 36	18 id	id
5	Lecomte Jules	St Germain des Essourts	Sn F 64	24 Avril	15 Mai
6	Trônel Jean Baptiste	Biville la Baignarde	Sn A 47	22 Avril	22 Mai
7	Horville Edouard	Eu (Cte St Laurent)		28 Avril	4 Mai
8	Lacointe Adolphe	Tourville s/ Arques	N° 402	26 Avril	id
9	Cavé Ferdinand	Ste Croix s/ Buchy	N° 224 et 254	29 Avril	id
8750	Duqué de la Fauconnerie	Viboeuf	Sn A 20	23 id	id
1	Rochette Edouard	Bosc le Hard	Sn B 121	1 Mai	id
2	Sambat Achille	Clipponville	S. A. N° 21	7 Mai	12 Mai
3	Lacuisse François	Ingouville sur Mer	S. B. N° 90.	6 Mai	12 Mai
4	Leblond Louis	Catenay	S. A. 2	3 Mai	16 id
5	Neveu Casimir	Beautot	S. A. 11	7 Mai	21 Mai
6	Triboulet Auguste	Anceaumeville St Orcher	Sn B 25	4 Mai	23 Mai

Numéros d'ordre		Délibérations			
8757	Massif Gustave	Angerville Bailleul	Sn B 13		25 Mai
8758	Anzouville	Auzouville s/ Ry	Sn B. N° 44	28 Mai	31 Mai
8759	Vve Jean Boudin	Bermonville	Sn A N° 1	29 Mai	6 Juin
8760	id	Alvimare	N° 2 Sn B	id	id
8761	id	Valliquerville	N° 26 Sn A	id	id
8762	Auguste Emo	Riville	N° 361 Sn B	4 Juin	id
8763	Leblond Louis	Catenay	N° 2 Sn A	31 Mai	6 Juin
8764	Hasard A.	Alvimare	Sn B	7 Juin	12 Juin
8765	id	id	N° 316 Sn A	id	id
8766	Levacher Augustin	Mauconble	N° 209 Sn A	5 Juin	13 Juin
8767	Cramilly	Blainville Crevon	N° 38	"	15 Juin
8768	Matteux Damas	Grigneuseville	N° 15 Sn A	10 Juin	id
8769	Bultel Alexandre	Critot	N° 119 Sn B	12 Juin	id
8770	Vve Adolphe Collet	Berville en Caux	N° 714 Sn B	"	23 Juin
8771	Talbot Auguste	Ingouville s/ Mer	N° 230 Sn B	6 Juin	id
8772	Mulot Albert	Angerville l'Orcher	N° 8 Sn A	22 Juin	1 Août
8773	Vve Boudin	Bolleville	N° 293 Sn B	3 Juillet	id
8774	Delfresne	Hugleville en Caux	N° 1 Sn A	"	id
8775	Gritel Léon	Yprevilie Biville	N° 264 Sn C	23 Juin	id
8776	Masson Louis	Alvimare	N° 15 Sn A	6 Juillet	id
8777	Pellerin Sosthène	Pierreval	N° 186 Sn A	10 id	id
8778	Vve Boudin	Valliquerville	N° 26 Sn A	3 id	id
8779	Vigneux Joseph	Blainville Crevon	N° 140	20 Août	11 7bre
8780	Baillard Charles, prop. [illegible]	Trouville Alliquerville	N° 91 Sn B	31 août 1894	28 7bre 1894
8781	Vve Quintal, prop. Bolbec	Bolbec	N° 274 Sn B	21 7bre 1894	28 7bre id
8782	Rivière Dme prop. à Etoutteville	Etoutteville	N° 215 Sn B	24 7bre 94	28 7bre
8783	Aubé, Justin, Gueutteville	Gueutteville	N° 708 Sn	24 7bre 94	28 7bre
8784	Mounier Cult. Bezancourt	Bezancourt	N° Sn	26 7bre 94	28 7bre
8785	Blanquet Charles Cultiv.	Augeville	N° 7 Sn C	24 7bre 94	29 7bre
8786	Thieuvent Armand	Hautot le Vatois	N° 17 Sn B	27 7bre 1894	2 Octobre
8787	Loisel Alphonse	Bréauté	311 Sn B	1 8bre	10 8bre
8788	de Conihout Honoré	Bolbec	12 Sn A	3 8bre	id
8789	Fians Edmond	Thiergeville	320 Sn A	29 7bre	id
8790	Briard Aimable	Gonfreville l'Orcher	12 Sn E	7 Octobre	id
8791	Avril François	Rocquemont	204 Sn C	10 id	13

Gestion d'indices de cavités souterraines

Gestion par décapage
d'un indice de cavité souterraine

Indice n°19

GAEC AVENEL
COMMUNE DE FRESNAY LE LONG

RAPPORT DE SYNTHESE

Version 0 : Aout 2019

Aff. : ALI/DECAP/AVENEL/FRESNAY LE LONG/1904419

« Reproduction interdite sans accord d'ALISE.
En tout état de cause, cette reproduction ne pourra être qu'intégrale. »

102 RUE DU BOIS TISON
76160 SAINT-JACQUES-SUR-DARNETAL
TEL: 02 35 61 30 19
FAX: 02 35 66 30 47
www.alise-environnement.fr

102 RUE DU BOIS TISON

76160 SAINT-JACQUES-SUR-DARNETAL

TEL: 02 35 61 30 19

FAX: 02 35 66 30 47

www.alise-environnement.fr

SOMMAIRE

1 - PREAMBULE DE L'ETUDE..... 1

2 - SITUATION GEOGRAPHIQUE 2

3 - CONTEXTE GEOLOGIQUE 5

4 - RESULTATS DES INVESTIGATIONS..... 6

5 - CONCLUSION..... 9

6 - FICHE SYNTHETIQUE..... 12

LISTE DES FIGURES ET DES PHOTOGRAPHIES

FIGURES

Figure 1 : Localisation du site d'étude 2
Figure 2 : Localisation de l'indice de cavité souterraine et de son périmètre..... 3
Figure 3 : Localisation de l'indice de cavité souterraine et de son périmètre..... 4
Figure 4 : Extrait de la carte géologique 5
Figure 5 : Coupe synthétique des formations rencontrées 8
Figure 6 : Indices de cavités souterraines après investigation par décapage 10
Figure 7 : Périmètres de sécurité après investigation par décapage 11

PHOTOGRAPHIES

Photographie 1 : Vue d'ensemble avant décapage 7
Photographie 2 : Décapage réalisé au godet cureur par lames de 20 à 30cm 7
Photographie 3 : Présence d'une anomalie dès 20cm de profondeur 7
Photographie 4 : Anomalie se poursuivant (forme circulaire Ø1m) 7
Photographie 5 : Anomalie circulaire d'1m de diamètre au sein des limons en place à 1m de profondeur 7
Photographie 6 : Anomalie circulaire toujours présente à l'arrêt du décapage à 1,20m de profondeur 7

1 - PREAMBULE DE L'ETUDE

Le Bureau d'Etudes **ALISE** a été missionné par le **GAEC AVENEL** pour les assister dans la gestion d'un indice de cavité souterraine (ICS n°19) situé sur la parcelle ZH 50 de la commune de Fresnay-le-Long.

Cet indice surfacique (50m de rayon) a été répertorié lors du recensement des indices de cavités souterraines de la commune réalisé en 2011 par GEODEV. Le plan joint à la déclaration d'ouverture de carrière de 1894 ne leur a pas permis de le localiser précisément le puits de marnière correspondant à l'indice n°19.

Afin de déterminer la présence ou non d'une cavité souterraine, nous proposons un traitement de type « destructif » par décapage au droit de cet indice.

Par ailleurs, précisons que les frères AVENEL nous ont indiqué la présence d'un ancien effondrement connu au sein de la zone à décaper. La zone signalée sera donc décapée en premier lieu.

2 - SITUATION GEOGRAPHIQUE

La commune de Fresnay–Le-Long se situe en Seine-Maritime, sur le plateau crayeux, au Sud Est de TOTES (cf. figure 1 ci-dessous).

La localisation de l'indice est présentée figure 2 et son périmètre de sécurité figure 3.

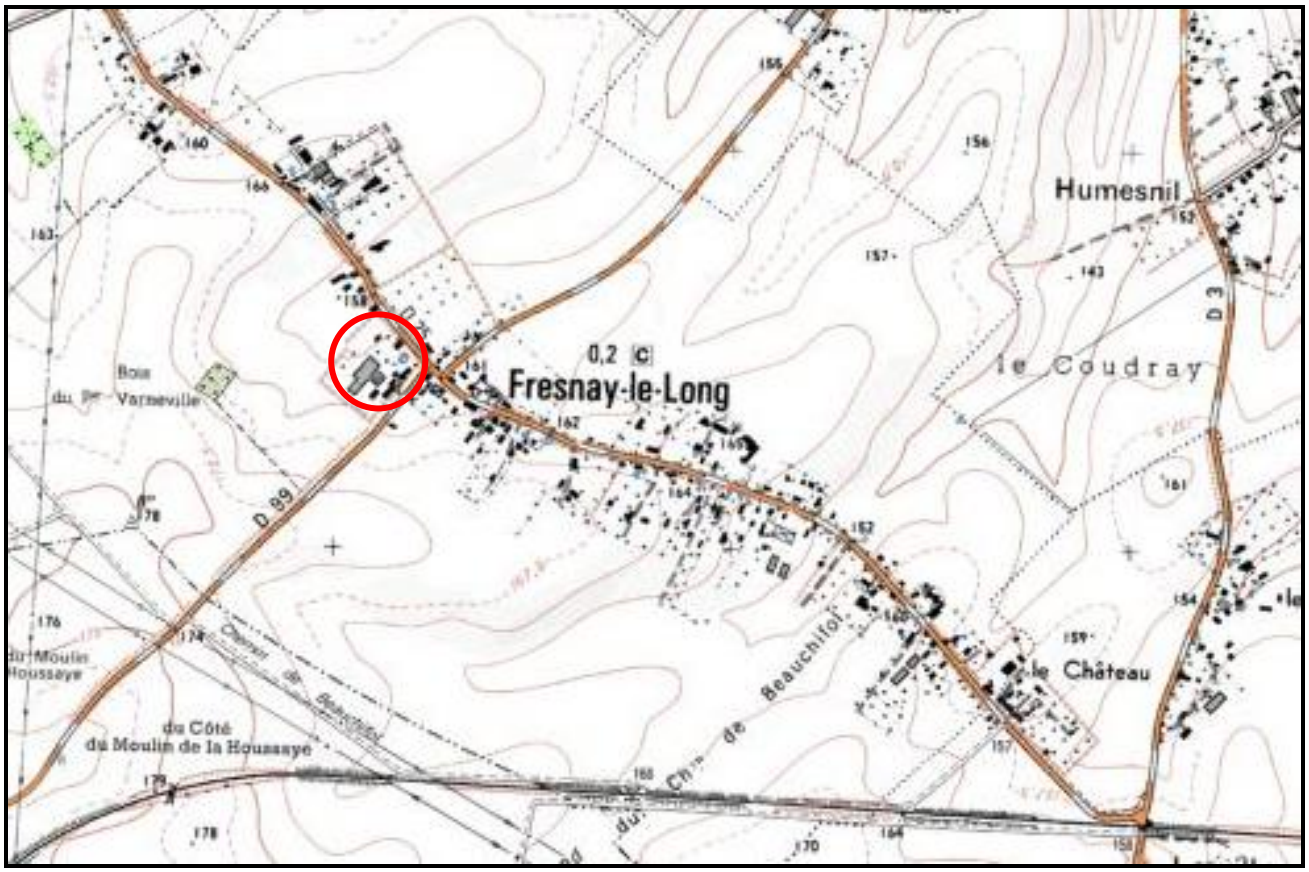

Figure 1 : Localisation du site d'étude

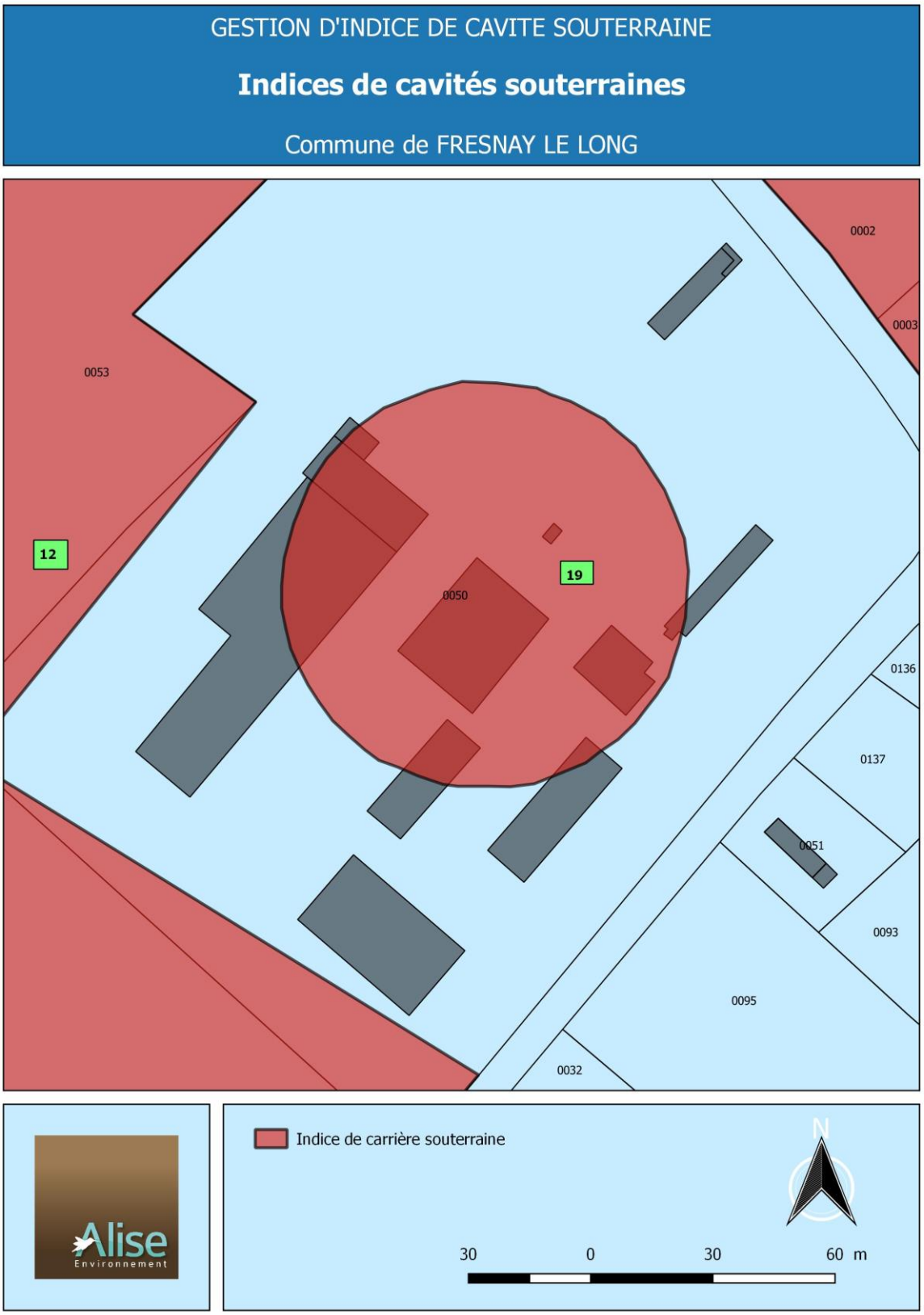

Figure 2 : Localisation de l'indice de cavité souterraine et de son périmètre

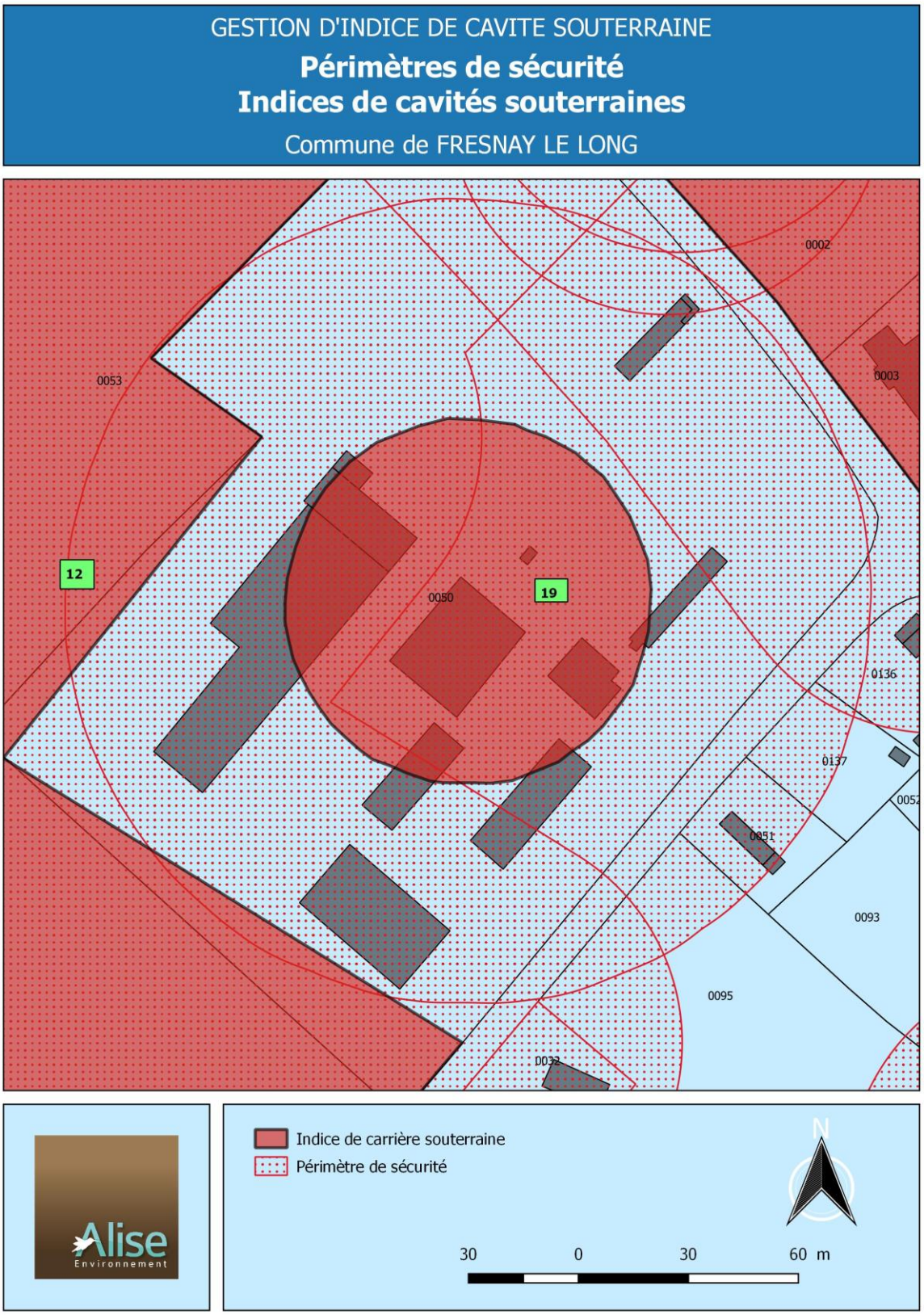

Figure 3 : Localisation de l'indice de cavité souterraine et de son périmètre

3 - CONTEXTE GEOLOGIQUE

En domaine de plateau, le contexte géologique est classiquement constitué par le plateau crayeux.

D'après la carte géologique (cf. figure 4) et les données extraites de la Banque de données du Sous-Sol (BSS) gérées par le B.R.G.M., le sous-sol de la commune de Fresnay Le Long est constitué de plusieurs ensembles lithologiques avec, de la base vers le sommet :

- Un substratum crayeux représenté par des craies blanches à jaunâtres avec des silex, datant du Crétacé supérieur ;

- Une formation superficielle d'argile à silex (RS), d'épaisseur plurimétrique, issue de la décalcification de la craie sur laquelle elles reposent de façon irrégulière ;

- Une formation limoneuse, d'épaisseur variable recouvre fréquemment le sommet des plateaux, elle est nommée « Limons des plateaux » (LP) ».

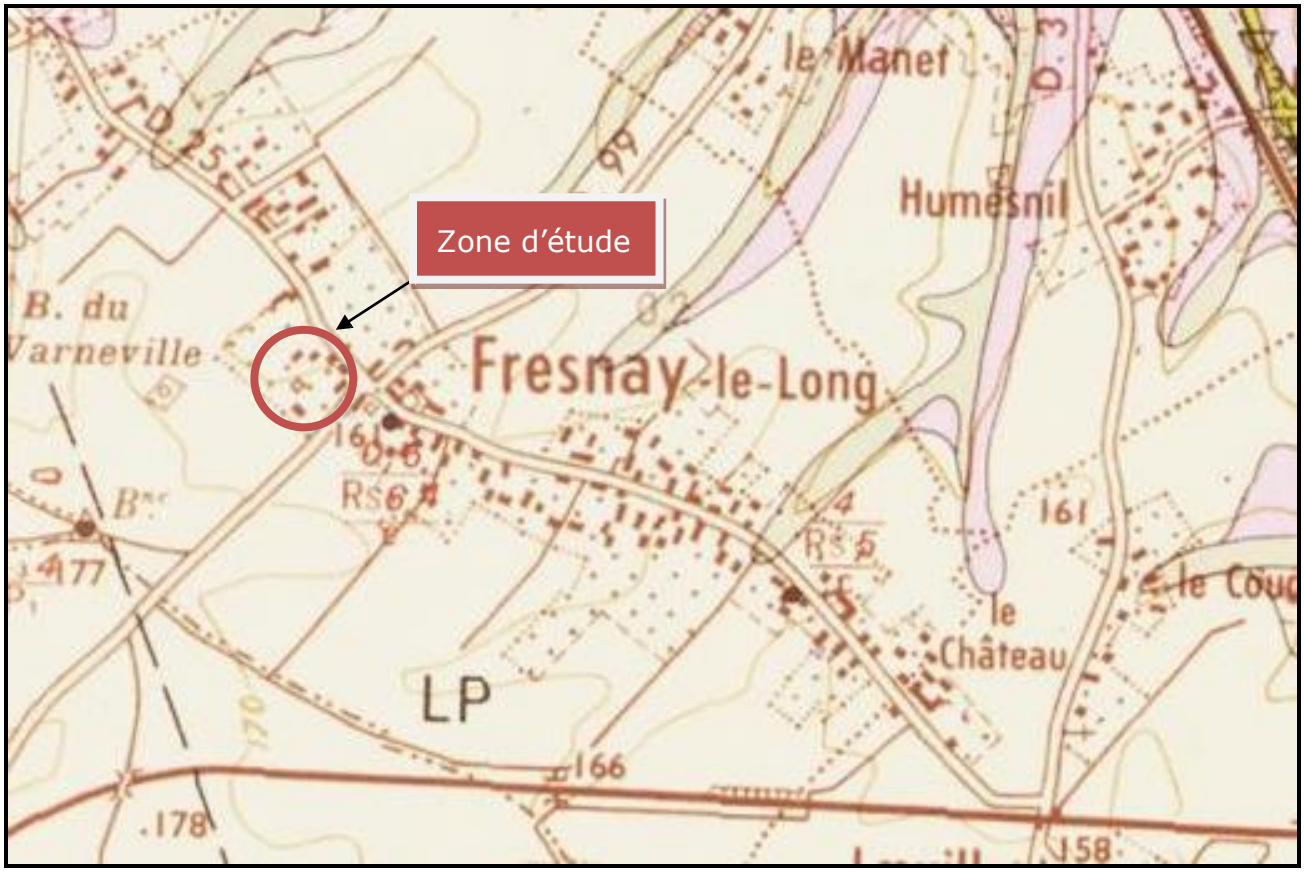

Figure 4 : Extrait de la carte géologique

Source : Carte géologique n°77 – SAINT SAENS - 1/50000 - BRGM

4 - RESULTATS DES INVESTIGATIONS

Lors du décapage de cet indice, étaient présents :

- MM. AVENEL Frères, propriétaires et de demandeurs de l'étude
- M. HAPDEY – *ALISE* environnement
- Un terrassier - SARL FOLLAIN

Les investigations ont eu lieu le 19/06/2019.

Le décapage s'est déroulé à l'aide d'une pelleteuse munie d'un godet cureur. Les travaux ont consisté à affouiller le sol, par lames successives de 20 à 30 cm jusqu'à 60cm de profondeur au minimum.

Lors du décapage de l'ancien effondrement indiqué, une anomalie a été observée dès 20cm jusqu'à 1,20m de profondeur. Cette anomalie circulaire, d'un diamètre d'environ 1m, est composée de limons bruns foncés au sein des limons en place

En l'état, nous pouvons donc définir la typologie de cet indice en tant que puits d'accès à une carrière souterraine.

(Voir photographies n°1 à 4 page suivante et la figure 4).

Coordonnée GPS en Lambert 93 du puits retrouvé :

X : 562 135.6

Y : 6 951 793

Photographie 1 : Vue d'ensemble avant décapage

Photographie 2 : Décapage réalisé au godet cureur par lames de 20 à 30cm

Photographie 3 : Présence d'une anomalie dès 20cm de profondeur

Photographie 4 : Anomalie se poursuivant (forme circulaire Ø1m)

Photographie 5 : Anomalie circulaire d'1m de diamètre au sein des limons en place à 1m de profondeur

Photographie 6 : Anomalie circulaire toujours présente à l'arrêt du décapage à 1,20m de profondeur



Figure 5 : Coupe synthétique des formations rencontrées

5 - CONCLUSION

Le décapage de l'indice n°19 au droit de l'ancien effondrement connu a permis d'isoler une anomalie circulaire, d'un diamètre d'environ 1m, correspondant à un puits d'accès d'exploitation souterraine de matériaux.

En conséquence, nous proposons :

- De faire le lien entre le puits retrouvé que nous nommerons indice n°19bis et la déclaration d'ouverture de carrière correspondant à l'indice n°19 initial (levée de la zone de 50m de rayon, conservation d'un indice ponctuel);
- Réaffecter le périmètre de sécurité de 60m de rayon autour du puits découvert (Indice n°19bis) et non plus autour de la zone initiale (Indice n°19).

Ces propositions sont illustrées sur la figure 6 et figure 7.

Précision : Cette étude correspond à une étude de type diagnostic de vide ; elle ne se substitue donc pas une étude géotechnique visant à définir la portance du sol. Les reconnaissances de sol établies par sondages ponctuels et les résultats obtenus ne sont pas extrapolables à l'ensemble du site. Le présent rapport et ses annexes constituent un tout indissociable. La mauvaise utilisation qui pourrait en être faite suite à une communication ou reproduction partielle ne saurait engager ALISE.

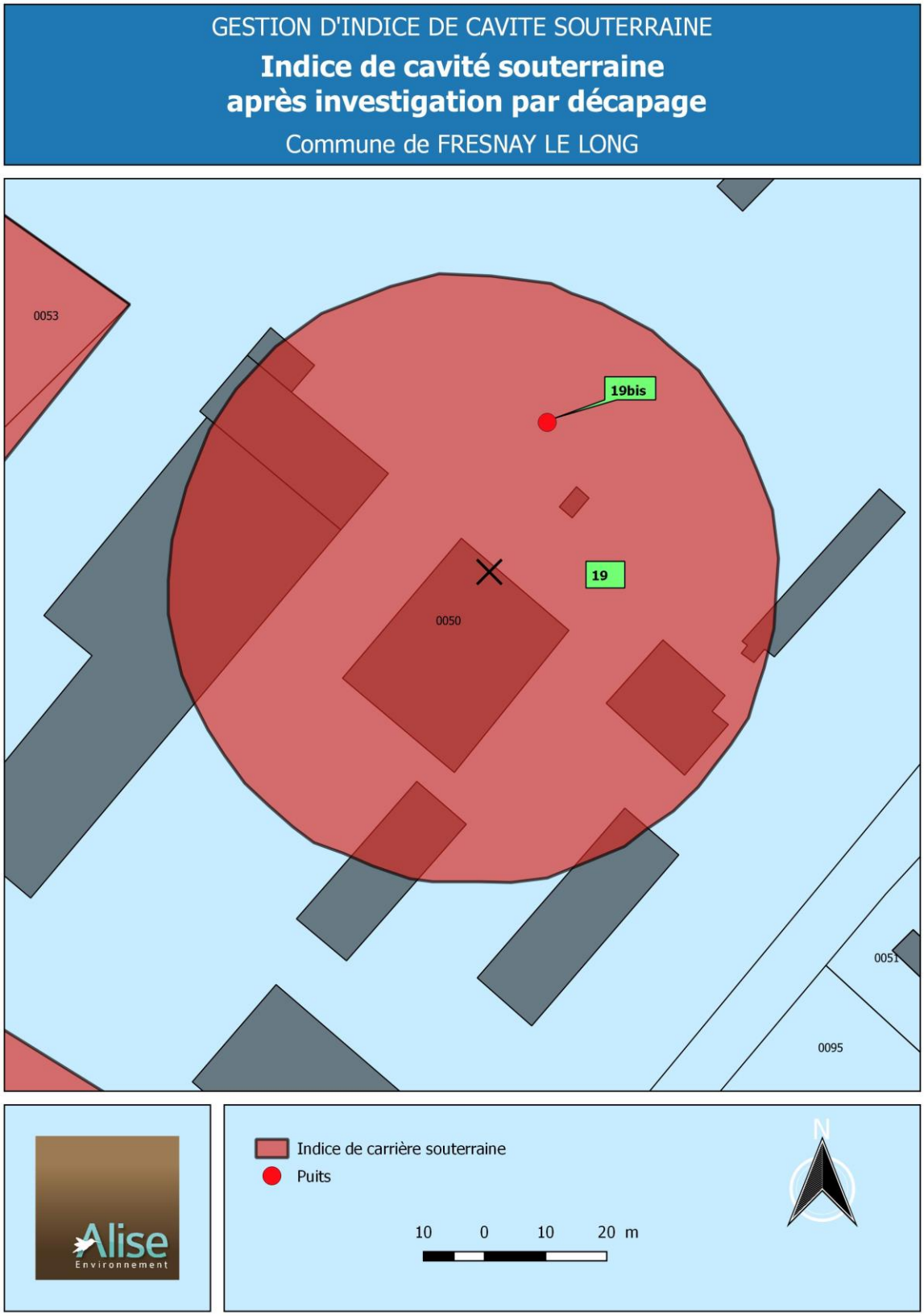

Figure 6 : Indices de cavités souterraines après investigation par décapage

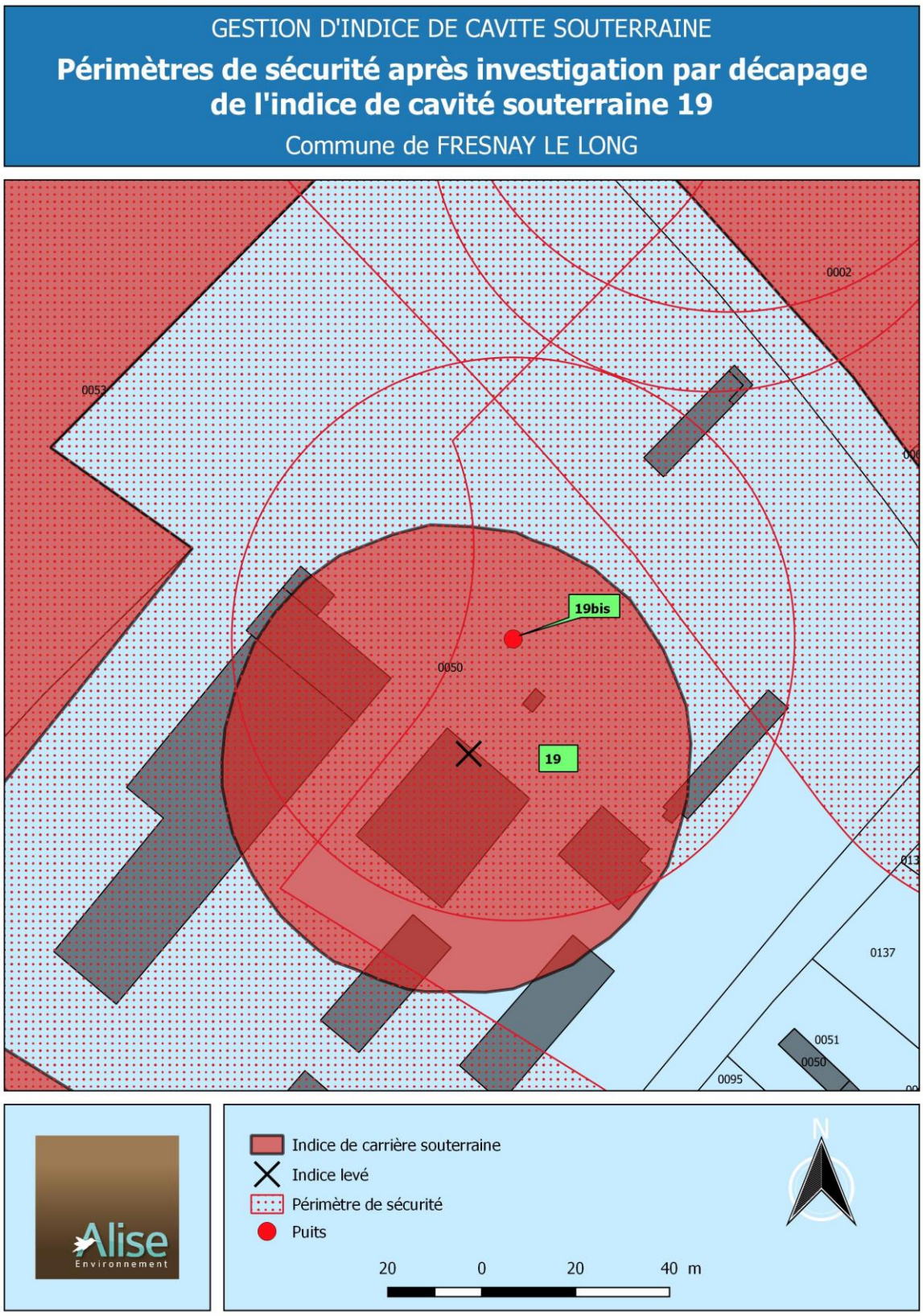

Figure 7 : Périmètres de sécurité après investigation par décapage

6 - FICHE SYNTHETIQUE

Donneurs d'ordre :	GAEC AVENEL
Intervenants :	SARL ALISE
	M. HAPDEY (SARL ALISE)
Relecteur :	M. GIOIA (SARL ALISE)
Objectif :	Vérifier la présence ou non d'une cavité souterraine au droit de la zone de l'indice n°19.
Commune :	FRESNAY-LE-LONG
Parcelles :	ZH 50
Date(s) d'intervention :	09/05/2018
Résultat(s) des investigations :	Une anomalie en lien avec un puits d'accès à une carrière souterraine a été découverte au droit de l'ancien effondrement indiqué par les frères AVENEL.
Propositions :	Relocaliser l'indice n°19 au droit du puits découvert et nommé 19bis. Réaffectation du périmètre de sécurité de 60m centré sur l'indice n°19bis relocalisé.

Indice n° : 76284-020

Indice issu des archives - sans localisation précise (parcelle "napoléonienne")

Localisation

Département : 76 - Seine-Maritime

Commune : Fresnay-le-Long

Repères locaux

Hameau/Lieu-dit :

Autre (route, chemin...) :

Coordonnées

Système :

Orig. report carto : *Cadastre Napo non corrigé*

x :

y :

Précision :

Type de Report : *Parcelle*

Contexte

Geomorphologique : *Plateau*

Altitude de la nappe : 140 m

Source : Atlas BRGM 2012 - ME

Source(s) de l'information

Modification du RICS initial :Géodev / / septembre 2010

Archives (Cf. fiche(s) détaillée(s) page(s) suivante(s))

Départementales || Réf.: 8S19-8S20 | Section: A | Parcelle: 34, 35, 36, 37, 38 et 39 | || Date: 20/01/1893 |
Départementales || Réf.: 8S16 | Section: A | Parcelle: 36 | || Date: 1893 |

Témoignages

Photo aérienne

Terrain

- ☐ Effondrement
- ☐ Affaissement-dépression
- ☐ Zone remblayée
- ☐ Puits
- ☐ Entrée à flanc de coteaux (cavage)
- ☐ Arbre isolé
- ☐ Autre :
- ☑ Aucun

Géométrie :

- ☐ Circulaire — Diamètre (m) # — Profondeur max (m) #
- ☐ Quelconque — Longueur min (m) # — Longueur max (m) #

Observations

Origine probable de l'indice

Type

- ☑ Carrière souterraine
- ☐ Carrière à ciel ouvert
- ☐ Carrière type inconnu
- ☐ Karstique (Naturel)
- ☐ Indéterminé
- ☐ Puits à eau

Matière extraite

- ☐ Marne
- ☐ Pierre de taille
- ☐ Cailloux
- ☐ Argile
- ☐ Sable

Commentaires

Géodev : Lors de la prospection réalisée sur le terrain, le puits d'entrée de la carrière n'a pas pu être localisé, même si trois indices ont été recensés sur cette parcelle napoléonienne (indices n°71, 72 et 73). En l'absence d'informations complémentaires, les différentes parcelles napoléoniennes citées sont bloquées en totalité.
Explor-e 2024 : l'identification d'une archive dans une série non traitée par Géodev permet de limiter l'indice à la parcelle Napo A36 (donc lien potentiel uniquement avec ICS072 et 073)

Indice 76284-020 / Détail document d'archives anciennes

Origine du document

Archives départementales

Cote : 8S19-8S20

Elements extraits

Date du document : 20/01/1893
Type ouvrage :
Déclarant : M. Victor QUESNEL
Locataire ou fermier :
Propriétaire :

Elements de localisation

Plan de localisation : *Echelle :*
Lieu-dit :
Cadastre de référence : Napoléonien
Référence parcellaire : *Section :* A *Parcelle :* 34, 35, 36, 37, 38
Autre information :
Observations : Ouverture de marnière 20/01/1893 Déclaration issue du registre d'enregistrement des carrières

Elements de dimensionnement déclarés

Plan d'extension : *Echelle :*
Caractéristiques puits : *Profondeur* */ Diamètre* */ Maçonné*
Volume exploité :
Nombre d'étage(s) :
Chambres(s) :
Observations :

Indice 76284-020 / Détail document d'archives anciennes

Origine du document

Archives départementales

Cote : 8S16

Elements extraits

Date du document : 1893
Type ouvrage : Marnière souterraine
Déclarant : QUESNEL Victor
Locataire ou fermier :
Propriétaire :

Elements de localisation

Plan de localisation : *Echelle :*
Lieu-dit :
Cadastre de référence : Napoléonien
Référence parcellaire : *Section :* A *Parcelle :* 36
Autre information :
Observations : Etats des exploitations souterraines à dispenser de délégués à la sécurité des ouvriers mineurs // Sous-entend une exploitation effective de la carrière

Elements de dimensionnement déclarés

Plan d'extension : *Echelle :*
Caractéristiques puits : *Profondeur* */ Diamètre* */ Maçonné*
Volume exploité :
Nombre d'étage(s) :
Chambres(s) :
Observations :

MINISTÈRE
DES
TRAVAUX PUBLICS.

DIRECTION
DES ROUTES,
LA NAVIGATION
ET DES MINES.

DIVISION DES MINES.

1er BUREAU.

Modèle n° 1 bis.

DÉLÉGUÉS À LA SÉCURITÉ DES OUVRIERS MINEURS.

DÉPARTEMENT de la Seine-Inférieure.

ARRÊTÉ DU PRÉFET.

Le Préfet,

Vu les propositions des Ingénieurs des mines, en date des 10, 11 mai 1893.

Vu l'article 1er, dernier paragraphe, de la loi du 8 juillet 1890,

Arrête :

ARTICLE PREMIER.

Sont dispensées de délégués à la sécurité des ouvriers mineurs, jusqu'à ce qu'il en soit autrement ordonné, les exploitations comprises au tableau ci-après :

Numéros d'ordre par exploitation.	Désignation de l'exploitant.	Désignation de la concession ou de l'exploitation.	Commune de la concession ou exploitation.	Nombre d'ouvriers.
1524	Viberge Zacharie, à Trouville.	N° 305. Son F.	Trouville.	2
1525	Vve Baton, à Hautot-l'Auvray.	N° 94. Son D.	Hautot-l'Auvray.	2
1526	Ponchois Albert, à Veuse-Manoir.	N° 90. Son B.	Veuse-Manoir.	2
1527	Vacossin Théodule, à Anglesqueville-la-Bras-Long.	N° 205. Son A.	Anglesqueville-la-Bras-Long.	2
1528	Valle Edmond, à Rocquemont.	N° 195. Son A.	Rocquemont.	2
1529	Ledrue Michel, à Longueil.	N° 476. Son A.	Longueil.	2
1530	Duflos Louis, à Longueil	Nos 565 et 596. Son C.	— do —	2
1531	Rouland Edmond, à Bosc-Bérenger.	N° 115.	Bosc-Bérenger.	2
1532	Grouzet Henri, à Bosc-Bérenger.	N° 55.	— do —	2
1533	Quesnel Victor, à Rouen.	N° 36. Son A.	Fresnay-le-Long.	2

89/90

NUMÉROS d'ordre par concession ou exploitation. 1	DÉSIGNATION ET ADRESSE DE L'EXPLOITANT. 2	NOM ET ADRESSE DU REPRÉSENTANT. 3	DÉSIGNATION DE LA CONCESSION. 4	DÉSIGNATION ou NATURE DE LA MINIÈRE ou carrière. 5	COMMUNES du LIEU DE L'EXPLOITATION. 6	NOMBRE d'ouvriers. 7	MOTIFS DE LA DISPENSE PROPOSÉE par l'ingénieur ordinaire. 8	OBSERVATIONS et PROPOSITIONS DE L'INGÉNIEUR EN CHEF. 9	DÉCISION du PRÉFET. 10
1524	Liberge Zacharie, à Trouville.	Le même.	N° 305. pon F.	Marne.	Trouville.	2	Faible importance de l'exploitation.	Avis conforme	
1525	Vve Baton, à Hautot-l'Auvray.		N° 94. pon D.		Hautot-l'Auvray.	2			
1526	Canchois Albert, à Vieux-Manoir.		N° 90. pon B.		Vieux-Manoir.	2			
1527	Vacossin Théodule, à Anglesqueville-la-Bras-Long.		N° 205. pon A.		Anglesqueville-la-Bras-Long.	2			
1528	Valle Edmond, à Rocquemont		N° 195. pon A.		Rocquemont.	2			
1529	Legrix Michel, à Longueil.		N° 476. pon A.		Longueil.	2			
1530	Duflos Louis, à Longueil.		N° 565. pon C.		— do —	2			
1531	Rouland Edmond, à Bosc-Bérenger.		N° 115.		Bosc-Bérenger.	2			
1532	Gronguet Henri, à Bosc-Bérenger		N° 75.		— do —	2			
1533	Quesnel Victor, à Rouen.		N° 36. pon A.		Fresnay-le-Long.	2			
1534	Froissard Léon, à Beautot.		N° 88. pon B.		Beautot.	2			
1535	Malmaison Amédée, à Catenay		N° 253. pon B.		Catenay.	2			
1536	Lecarpentier Eugène, à St-Nicolas-de-la-Taille.		N° 66 B. pon A.		St-Nicolas-de-la-Taille.	2			
1537	Aufray Louis, à Cottévrard.		N° 87. pon B.		Cottévrard.	2			
1538	Neufville-Renaud, à Fresnay-le-Long.		N° 5. pon B.		Fresnay-le-Long.	2			
1539	Ouvrard Gustave, à St-Victor-l'Abbaye		N° 35. pon A.		Etaimpuis.	2			
1540	Homo Narcisse, à Etalleville.		N° 5. pon B.		Bénesville.	2			
1541	Géhan Lucien, à Ecrainville.		Villainville.		Villainville.	2			
1542	Laurent Edouard, à St-Aubin-Celloville.		N° 138. pon A.	Argile.	St-Aubin-Celloville.	2			
1543	Calbrix Amédée, à Sotteville-s/-mer.		N° 621. pon C.	Marne.	Sotteville-s/-mer.	2			
1544	Noblesse Auguste, à Rainfreville.		Rainfreville.		Rainfreville.	2			
1545	Auger Edmond, à Bréauté.		Nos 1 et 6. pon B.		Grainville-Ymauville.	2			
1546	Lefebvre Arthur, à Aubermesnil-Beaumais.		Arques		Arques-la-Bataille.	2			
1547	Thibault Eugène, à Pavilly-la-Folletière.		N° 188. pon B.		Pavilly-la-Folletière.	2			
1548	Hautout Augustin, à Servaville s/ Ry.		N° 10 bis. pon A.		Servaville s/ Ry.	2			

OBSERVATIONS.

Indice n° : 76284-021

Indice issu des archives - sans localisation précise (parcelle "napoléonienne")

Localisation

Département : 76 - Seine-Maritime

Commune : Fresnay-le-Long

Repères locaux

Hameau/Lieu-dit : Le Bout de Fresnay

Autre (route, chemin...) :

Coordonnées

Système :

Orig. report carto :

x :

y :

Précision :

Type de Report : *Aire limitée*

Contexte

Geomorphologique : *Plateau*

Altitude de la nappe : **130 m**

Source : **Atlas BRGM 2012 - ME**

Source(s) de l'information

Modification du RICS initial :Géodev / / septembre 2010

Archives (Cf. fiche(s) détaillée(s) page(s) suivante(s))

Départementales || Réf.: 8S21 | Section: A | Parcelle: 63 | || Date: 09/01/1899 | Communales anciennes ||

Témoignages

Photo aérienne

Terrain

- ☐ Effondrement
- ☐ Affaissement-dépression
- ☐ Zone remblayée
- ☐ Puits
- ☐ Entrée à flanc de coteaux (cavage)
- ☐ Arbre isolé
- ☐ Autre :
- ☑ **Aucun**

Géométrie :

- ☐ Circulaire — Diamètre (m) # — Profondeur max (m) #
- ☐ Quelconque — Longueur min (m) # — Longueur max (m) #

Observations

Géodev - Date du relevé 09/04/2008

Origine probable de l'indice

Type

- ☑ **Carrière souterraine**
- ☐ Carrière à ciel ouvert
- ☐ Carrière type inconnu
- ☐ Karstique (Naturel)
- ☐ Indéterminé
- ☐ Puits à eau

Matière extraite

- ☑ **Marne**
- ☐ Pierre de taille
- ☐ Cailloux
- ☐ Argile
- ☐ Sable

Commentaires

Explor-e 2024 : erreur méthodologique de Géodev / rattachement d'informations non pertinent. Distinction de 2 indices en fonction de la date de déclaration :
- Déclaration de 1899 = ICS021
- Déclaration de 1913 = ICS210
Erreur de report importante de Géodev. Limites de la parcelle redéfinies sur la base d'un recalage fin du cadastre napoléonien / figuré par une aire limitée de 50m de rayon

Indice 76284-021 / Détail document d'archives anciennes

Origine du document	*Archives communales*		
	Cote :		
Elements extraits	*Date du document :*		
	Type ouvrage :		
	Déclarant :		
	Locataire ou fermier :		
	Propriétaire :		
Elements de localisation	*Plan de localisation :*		*Echelle :*
	Lieu-dit :		
	Cadastre de référence :		
	Référence parcellaire :	*Section :* *Parcelle :*	
	Autre information :		
	Observations :		
Elements de dimensionnement déclarés	*Plan d'extension :*		*Echelle :*
	Caractéristiques puits :	*Profondeur* */ Diamètre*	*/ Maçonné*
	Volume exploité :		
	Nombre d'étage(s) :		
	Chambres(s) :		
	Observations :		

Indice 76284-021 / Détail document d'archives anciennes

Origine du document	*Archives départementales*	
	Cote :	**8S21**
Elements extraits	*Date du document :*	**09/01/1899**
	Type ouvrage :	
	Déclarant :	**M. Prosper GRESSENT**
	Locataire ou fermier :	
	Propriétaire :	
Elements de localisation	*Plan de localisation :*	*Echelle :*
	Lieu-dit :	
	Cadastre de référence :	**Napoléonien**
	Référence parcellaire :	*Section :* **A** *Parcelle :* **63**
	Autre information :	
	Observations :	**Déclarations d'ouverture de carrières - Registres d'enregistrement // Numéro d'ordre : 1380**
Elements de dimensionnement déclarés	*Plan d'extension :*	*Echelle :*
	Caractéristiques puits :	*Profondeur* */ Diamètre* */ Maçonné*
	Volume exploité :	
	Nombre d'étage(s) :	
	Chambres(s) :	
	Observations :	

Nos d'ordre.	Nom et prénoms du déclarant.	Commune ou a lieu l'exploitation de la carrière.	Section cadastrale.	Numéros du cadastre.	Date de la communication à la Préfecture.	Date de la communication au service des Mines.
					1898	
1321	Lefebvre Émile	Bouville	A	22	15/17 Xbre	17 Xbre
1322	Mme Homo Nicolas	St Laurent en Cx	C	17	6/17 Xbre	d°
1323	Hanias Léon	Catelier	"	170	11/17 Xbre	d°
1324	Dévaux Aimable	Grandcamp	A	3	15/17 Xbre	d°
1325	du Bavet de Léré	St Germain des Essourts	"	"	10/19 Xbre	19 Xbre
1326	Auger Lucien	Yébleron	A	polyg. A 1	15/19 Xbre	d°
1327	Capron Albert	Hermanville	A	polyg. A	15/19 Xbre	d°
1328	Boudet Xavier	Offranville	A	328 340	d°	d°
1329	Mme Vve Lefebvre	Offranville	D	525 526	15/19 Xbre	d°
1330	Calbrix Amédée	Sotteville s/mer	C	621	18/20 Xbre	21 Xbre
1331	Asson Julien	Crosville	B	43 à 46	11/20 Xbre	d°
1332	Anquetil Joseph	Bréauté	A	61	15/20 Xbre	d°
1333	Lefebvre Auguste	Hautot le Vatois	B	88	8/20 Xbre	d°
1334	Levasseur Alexandre	Avremesnil	A	polyg. B 3	15/20 Xbre	d°
1335	Loisel Ernest	d°	B	polyg. C 22	15/20 Xbre	d°
1336	Accard Pierre	Bracquetuit	B	54-55	24 Xbre / 20 Xbre	d°
1337	Lepage	St Aignan s/Ry	B	44	20 Xbre	d°
1338	Hedel J. B.	Bois d'Ennebourg	A	106	14/20 Xbre	d°
1339	Lemaître Louis	La Chaussée	B	44	10/22 Xbre	22 Xbre
1340	Leclerc Louis	Ambrumesnil	A	6	18/22 Xbre	d°
1341	Stalin Jules	Augeville	A	13 P	15/22 Xbre	23 Xbre
1342	Capron Séraphin	Bosc Guérard St Adrien	B	32	14/20 Xbre	28 Xbre
1343	Roc Louis	Catelier	"	5	32 Xbre	d°
1344	Collen Jacques	Gueures	A	n° 3 Poly. A	19 Xbre	d°
1345	Billaux Albert	St Arnoult	B	527	21/22 Xbre	d°
1346	Dumontier Alexandre	Bosc Bordel	F	76	24 Xbre	d°
1347	Engrand	Offranville	"	269	14/22 Xbre	d°
1348	Lemaître	d°	D	89	20/21 Xbre	d°
1349	Acard Romain	Bosc le Hard (?)	C	202	20 Xbre	d°
1350	Augrand	St Aignan s/Ry	B	36	23/26 Xbre	d°
1351	Lemarchand Emmanuel	Auppegard	B	polyg. C 15	21/30 Xbre	30 Xbre
1352	Denoyer Alfred	Sotteville s/mer	D	427	24/30 Xbre	d°
1353	Morel Augustin	Sévis	A	212	24/30 Xbre	d°
1354	Bénard Pierre	Aubermesnil Beaumais	A	242	d°	d°
1355	Alleaume Désiré	Omonville	B	polyg. A 6	24/30 Xbre	d°
1356	Lheureux Louis	Avremesnil	C	polyg. D 12	d°	d°

Nos d'ordre.	Nom et prénoms du déclarant.	Commune ou a lieu l'exploitation de la carrière.	Section cadastrale.	Numéros du cadastre.	Date de la communication à la Préfecture.	Date de la communication au service des Mines.
					1898	
1357	Leclerc	La Cerlangue	A	50	24/30 Xbre	30 Xbre
1358	Leroux Irénée	Auzouville (?)	F	53	29 Xbre 98	3 janvier 1899
1359	Leseigneur Henri	La Vaupalière	A	135	20 Xbre	d°
1360	Vve Billet	Allouville Bellefosse	"	"	10 Xbre	d°
1361	Buron François	Fontaine (?)	B	polyg. B 1	21 Xbre	d°
1362	Signy Henri	Bosc Guérard St Adrien	"	"	26 Xbre	d°
1363	Chauvet Amédée	Vieux Manoir (?) Bretteville	A	21	28 Xbre	d°
1364	Duvivier Louis	St Aubin le Cauf	A	4	20 Xbre	d°
1365	Borel Jules	Auppegard	C	polyg. D 40	31 Xbre	d°
1366	Renault Horace	St Vaast de Tolleville (?)	A	107 P	29 Xbre	d°
1367	Lesage Henri	St Aubin Routot	A	206	30 Xbre	d°
1368	de la Jannière	Anquetierville	.	29	28 Xbre	d°
1369	Maingot	St Arnoult	A	406	27 Xbre	d°
1370	Renault Edmond	Criquetot l'Esneval (?)	B	149	31 Xbre	4 janvier
1371	Letellier Jules	Montreuil en Cx	B	275	25 Xbre	d°
					1899	
1372	Pierre Élie	Cauville les 2 Églises	F	125	2 janvier	5 janvier
1373	Alexandre	Bracquetuit	B	226-227	31 Xbre	5 d°
1374	Halé Albert	Chel. Manneville	B	polyg.	26 Xbre	d°
1375	Gant	Offranville	A	244 à 246	2 janvier	d°
1376	Dubuisson	d°	A	910	3 d°	d°
1377	Gérard Auguste	Vieux Manoir	C	36	25 Xbre	d°
1378	Capperon	Grainville la Cx	C	134	4 janvier	7 janvier
1379	Bullot Émile	Gerville (?)	A	24	31 décembre	9 d°
1380	Grenier Prosper	Trémauville (?)	A	53	21 d°	d°
1381	Vve Jules Hébert	Ouville la Rivière	A	135	31 d°	d°
1382	Gilles Louis	Ernemont s/Buchy	B	30	7/10 janvier	10 janvier
1383	Leroy Eugène	Sassetot (?)	.	1	6/10 d°	d°
1384	Chevallier Louis	Criquetot s/Ouville	A	162	8/11 d°	11 janvier
1385	Larcher Jules	Ste Croix s/Buchy	C	86	10/11 d°	d°
1386	Devaux Désiré	Berville la Rivière	A	24	8 décembre	d°
1387	Lenôtre Alphonse	Oherville	A	111	2/12 janvier	12 janvier
1388	Blondel François	Grainville la Roquefort (?)	C	54	5/12 d°	d°
1389	Étienble	Drosay (?)	A	210	8/13 d°	14 janvier
1390	Alexandre Joseph	Ouville la Rivière	B	180	11/13 d°	d°
1391	Mis de Saix de Caux (?)	Ancretiéville St Victor	A	156	17 décembre 13 janvier	d°
1392	Cavelier Auguste	Ectot l'Auber	F	16	9/13 janvier	d°

Indice n° : 76284-022

Indice issu des archives - non visible sur le terrain (localisé et de grandes dimensions - plans)

Localisation

Département : 76 - Seine-Maritime

Commune : Fresnay-le-Long

Repères locaux

Hameau/Lieu-dit : Le Bout de Fresnay

Autre (route, chemin...) :

Coordonnées

Système :

Orig. report carto :

x :

y :

Précision :

Type de Report : *Aire limitée*

Contexte

Geomorphologique : *Plateau*

Altitude de la nappe : 140 m

Source : Atlas BRGM 2012 - ME

Source(s) de l'information

Modification du RICS initial :Géodev / / septembre 2010

Archives (Cf. fiche(s) détaillée(s) page(s) suivante(s))

Départementales || Réf.: 8S19-8S20 | Section: A | Parcelle: 65 | || Date: 07/11/1889 |
Départementales || Réf.: 8S16 | Section: A | Parcelle: 65 | || Date: 1890 |
Communales anciennes || Section: A | Parcelle: 65 | || Date: 05/11/1889 |

Témoignages

Photo aérienne

Terrain

- ☐ Effondrement
- ☐ Affaissement-dépression
- ☐ Zone remblayée
- ☐ Puits
- ☐ Entrée à flanc de coteaux (cavage)
- ☐ Arbre isolé
- ☐ Autre :
- ☑ Aucun

Géométrie :

- ☐ Circulaire — Diamètre (m) # — Profondeur max (m) #
- ☐ Quelconque — Longueur min (m) # — Longueur max (m) #

Observations

Date du relevé 09/04/2008

Origine probable de l'indice

Type

- ☑ Carrière souterraine
- ☐ Carrière à ciel ouvert
- ☐ Carrière type inconnu
- ☐ Karstique (Naturel)
- ☐ Indéterminé
- ☐ Puits à eau

Matière extraite

- ☑ Marne
- ☐ Pierre de taille
- ☐ Cailloux
- ☐ Argile
- ☐ Sable

Commentaires

Explor-e 2024 : erreur méthodologique de Géodev / rattachement d'informations non pertinent. Distinction de 2 indices en fonction de la date de déclaration :
- Déclaration de 1889 = ICS022
- Déclaration de 1905 = ICS220
L'identification d'une nouvelle archive dans une série non traitée par Géodev permet de confirmer l'exploitation effective de la carrière en 1890 / erreur de report de Géodev. Limites de la parcelle redéfinies sur la base d'un recalage fin du cadastre napoléonien

Indice 76284-022 / Détail document d'archives anciennes

Origine du document

Archives départementales
Cote : 8S16

Elements extraits

Date du document : 1890
Type ouvrage :
Déclarant : M. DEHAYE
Locataire ou fermier :
Propriétaire :

Elements de localisation

Plan de localisation : *Echelle :*
Lieu-dit :
Cadastre de référence : Napoléonien
Référence parcellaire : *Section :* A *Parcelle :* 65
Autre information :
Observations : Etats des exploitations souterraines à dispenser de délégués à la sécurité des ouvriers mineurs

Elements de dimensionnement déclarés

Plan d'extension : *Echelle :*
Caractéristiques puits : *Profondeur* */ Diamètre* */ Maçonné*
Volume exploité :
Nombre d'étage(s) :
Chambres(s) :
Observations :

Indice 76284-022 / Détail document d'archives anciennes

Origine du document

Archives départementales
Cote : 8S19-8S20

Elements extraits

Date du document : 07/11/1889
Type ouvrage : Marnière
Déclarant : DEHAYE Léon
Locataire ou fermier :
Propriétaire :

Elements de localisation

Plan de localisation : *Echelle :*
Lieu-dit :
Cadastre de référence : Napoléonien
Référence parcellaire : *Section :* A *Parcelle :* 65
Autre information :
Observations : Déclarations d'ouverture de carrières - Registres d'enregistrement

Elements de dimensionnement déclarés

Plan d'extension : *Echelle :*
Caractéristiques puits : *Profondeur* */ Diamètre* */ Maçonné*
Volume exploité :
Nombre d'étage(s) :
Chambres(s) :
Observations :

Indice 76284-022 / Détail document d'archives anciennes

Origine du document	*Archives communales*	
	Cote :	
Elements extraits	*Date du document :*	**05/11/1889**
	Type ouvrage :	**Marnière souterraine**
	Déclarant :	**M. Léon DEHAYE**
	Locataire ou fermier :	**M. Léon DEHAYE**
	Propriétaire :	
Elements de localisation	*Plan de localisation :*	*Echelle :*
	Lieu-dit :	
	Cadastre de référence :	**Napoléonien**
	Référence parcellaire :	*Section :* **A** *Parcelle :* **65**
	Autre information :	
	Observations :	**« M. DEHAYE Léon informe de l'ouverture d'une carrière à marne sur une terre figurant sur le cadastre sous le numéro 65 de la section A. » // Direction des galeries sud-est et nord-ouest // plancher de la carrière : 7m sous le toit de la craie**
Elements de dimensionnement déclarés	*Plan d'extension :*	*Echelle :*
	Caractéristiques puits :	*Profondeur* **20m** */ Diamètre* */ Maçonné*
	Volume exploité :	
	Nombre d'étage(s) :	
	Chambres(s) :	
	Observations :	

Commentaire

Géodev : Les plans retrouvés étant peu précis, la parcelle napoléonienne reste bloquée dans sa quasi-totalité (la partie sud de la parcelle napoléonienne peut être levée partiellement). On notera que de futures investigations pourront être orientées par l'indice recensé sous le n°74.

Fresnay-le-Long, le 5 Novembre 1889

Monsieur le Maire,

Décret du
15 février 1853

Marnière

Déclaration

Le soussigné Déhaye Léon, Cultivateur demeurant à Fresnay le Long, vous informe qu'il a ouvert une carrière à marne sur une terre qu'il exploite et figurant au plan cadastral de ladite commune sous le numéro 65 sect A.

L'Exploitation de cette carrière a lieu par voie souterraine et conforme aux indications données par le plan et la légende ci-joints.

Par rapport à sa situation, elle est située à plus de 2 cents mètres des routes, chemins, habitations et bâtiments ruraux.

Agréez, Monsieur le Maire, l'assurance de ma considération distinguée.

Déhaye

Vu :
Fresnay le Long, le 7 Novembre 1889
Le maire :

PLAN



Légende.

A	Ouverture de la marnière
B	Direction de la Galerie Sud-Est
C	Idem Idem Nord-Ouest
D	Profondeur : 20 mètres environ Dont 7 mètres dans la marne

NUMÉROS d'ordre par exploitation.	DÉSIGNATION DE L'EXPLOITANT.	DÉSIGNATION de LA CONCESSION OU DE L'EXPLOITATION.	COMMUNE DE LA CONCESSION ou exploitation.	NOMBRE D'OUVRIERS.
466	Anquetil à Anglesqueville	Parcelle N° " Section "	Anglesqueville	2
467	Caudebec Nicolas à Fresnay-le-long	id 1 id A	Fresnay-le-long	2
468	Dehaye id	65 A	id	2
469	Dufour Thimaque	29 A		2
470	Folatre Jean à Imbleville	" "	Imbleville	2
471	Poulain à Montreuil-en-Caux	55 A	Montreuil-en-Caux	2
472	Jules Marcenier à St Denis s/Scie	204 "	St Denis s/Scie	2
473	Delarue Emile à St Maclou de Folleville	61 F	St Maclou de Folleville	2
474	Burette Charles — id —	17 A	— id —	2

ART. 2

Le maire de chacune des communes énumérées ci-dessus est chargé de notifier à chacun des exploitants de sa commune l'extrait du présent arrêté qui le concerne.

ART. 3.

Ampliation du présent arrêté sera adressée à M. l'Ingénieur en chef des mines.

Fait à Rouen le 5 9bre 1870

Le Préfet,

[signature]

NUMÉROS d'ordre par concession ou exploitation. 1	DÉSIGNATION ET ADRESSE DE L'EXPLOITANT. 2	NOM ET ADRESSE DU REPRÉSENTANT. 3	DÉSIGNATION DE LA CONCESSION. 4		DÉSIGNATION ou NATURE DE LA MINIÈRE ou carrière. 5	COMMUNES du LIEU DE L'EXPLOITATION. 6	NOMBRE d'ouvriers. 7	MOTIFS DE LA DISPENSE PROPOSÉE par l'ingénieur ordinaire. 8	OBSERVATIONS et PROPOSITIONS DE L'INGÉNIEUR EN CHEF. 9	DÉCISION du PRÉFET. 10
451	Dupont à Beaunay	Le même	Parcelle N° "	Section "	Marnière	Beaunay	2	Faible importance de l'exploitation –	Avis conforme	
452	Loquet – id –	id	id "	"	id	id	2			
453	Poncoeur à Belleville-en-Caux		118	A		Belleville-en-Caux	2			
454	Vaumartin à Bertrimont		"	"		Bertrimont	2			
455	Delamare à Biville-la-Baignarde		336	A		Biville-la-Baignarde	2			
456	Lebleu id		368	"		id	2			
457	Nepveu		337 et 366	"			2			
458	Langlois		"	"			2			
459	Malet à Bracquetuit		65	A		Bracquetuit	2			
460	Vve Frémont – id –		N°s 140 à 143	B		id	2			
461	Thiriel –		239 et 261	"			2			
462	Cabot Jean à Calleville-2-Eglises		"	"		Calleville-2-Eglises	2			
463	Papillon à Etaimpuis		100 et 101	E		Etaimpuis	2			
464	Mazurier id		125 et 126	C		id	2			
465	Guilbert Hippolyte		41	C			2			
466	Anquetil à Anglesqueville		"	"		Eurville	2			
467	Caudelier Nicolas à Fresnay-le-Long		1	A		Fresnay-le-Long	2			
468	Lehaye – id –		67	A		id	2			
469	Dufour Télémaque id –		29	B			2			
470	Tolaker Jean à Imbleville		"	"		Imbleville	2			
471	Poulain à Montreuil-en-Caux		55	A		Montreuil-en-Caux	2			
472	Jules Mercenier à St Denis-sur-Scie		204	"		St Denis s/Scie	2			
473	Delarue Emile à St Maclou-de-Folleville		61	F		St Maclou-de-Folleville	2			
474	Burette Charles – id –		97	A		id	2			

OBSERVATIONS.

167

Indice n° : 76284-023

Indice issu des archives - sans localisation précise (parcelle "napoléonienne")

Localisation

Département : 76 - Seine-Maritime

Commune : Fresnay-le-Long

Repères locaux

Hameau/Lieu-dit : Le Bout de Fresnay

Autre (route, chemin...) :

Coordonnées

Système :

Orig. report carto : *Cadastre Napo non corrigé*

x :

y :

Précision :

Type de Report : *Parcelle*

Contexte

Geomorphologique : *Plateau*

Altitude de la nappe : 140 m

Source : Atlas BRGM 2012 - ME

Source(s) de l'information

Modification du RICS initial :Géodev / / septembre 2010

Archives (Cf. fiche(s) détaillée(s) page(s) suivante(s))

Départementales || Réf.: 8S19-8S20 | Section: A | Parcelle: 24 | || Date: 19/11/1892 |
Départementales || Réf.: 8S16 | Section: A | Parcelle: 24 | || Date: 1893 |
Communales anciennes ||

Témoignages

Photo aérienne

Terrain

- ☐ Effondrement
- ☐ Affaissement-dépression
- ☐ Zone remblayée
- ☐ Puits
- ☐ Entrée à flanc de coteaux (cavage)
- ☐ Arbre isolé
- ☐ Autre :
- ☑ Aucun

Géométrie :

- ☐ Circulaire — Diamètre (m) # — Profondeur max (m) #
- ☐ Quelconque — Longueur min (m) # — Longueur max (m) #

Observations

Géodev - Date du relevé 09/04/2008

Origine probable de l'indice

Type

- ☑ Carrière souterraine
- ☐ Carrière à ciel ouvert
- ☐ Carrière type inconnu
- ☐ Karstique (Naturel)
- ☐ Indéterminé
- ☐ Puits à eau

Matière extraite

- ☑ Marne
- ☐ Pierre de taille
- ☐ Cailloux
- ☐ Argile
- ☐ Sable

Commentaires

Explor-e 2024 : erreur méthodologique de Géodev / rattachement d'informations non pertinent. Distinction de 2 indices en fonction de la date de déclaration :
- Déclaration de 1892 = ICS023
- Déclaration de 1914 = ICS230
L'identification d'une nouvelle archive dans une série non traitée par Géodev permet de confirmer l'exploitation effective de la carrière en 1893 // erreur de report de Géodev. Limites de la parcelle redéfinies sur la base d'un recalage fin du cadastre napoléonien

Indice 76284-023 / Détail document d'archives anciennes

Origine du document	*Archives communales*			
	Cote :			
Elements extraits	*Date du document :*			
	Type ouvrage :			
	Déclarant :			
	Locataire ou fermier :			
	Propriétaire :			
Elements de localisation	*Plan de localisation :*			*Echelle :*
	Lieu-dit :			
	Cadastre de référence :			
	Référence parcellaire :	*Section :*	*Parcelle :*	
	Autre information :			
	Observations :			
Elements de dimensionnement déclarés	*Plan d'extension :*			*Echelle :*
	Caractéristiques puits :	*Profondeur*	*/ Diamètre*	*/ Maçonné*
	Volume exploité :			
	Nombre d'étage(s) :			
	Chambres(s) :			
	Observations :			

Indice 76284-023 / Détail document d'archives anciennes

Origine du document	*Archives départementales*			
	Cote :	**8S19-8S20**		
Elements extraits	*Date du document :*	**19/11/1892**		
	Type ouvrage :			
	Déclarant :	**M. Prosper GRESSENT**		
	Locataire ou fermier :			
	Propriétaire :			
Elements de localisation	*Plan de localisation :*			*Echelle :*
	Lieu-dit :			
	Cadastre de référence :	**Napoléonien**		
	Référence parcellaire :	*Section :* **A**	*Parcelle :* **24**	
	Autre information :			
	Observations :	**Déclarations d'ouverture de carrières - Registres d'enregistrement**		
Elements de dimensionnement déclarés	*Plan d'extension :*			*Echelle :*
	Caractéristiques puits :	*Profondeur*	*/ Diamètre*	*/ Maçonné*
	Volume exploité :			
	Nombre d'étage(s) :			
	Chambres(s) :			
	Observations :			

Indice 76284-023 / Détail document d'archives anciennes

Origine du document	*Archives départementales*	
	Cote :	**8S16**
Elements extraits	*Date du document :*	**1893**
	Type ouvrage :	
	Déclarant :	
	Locataire ou fermier :	
	Propriétaire :	
Elements de localisation	*Plan de localisation :*	*Echelle :*
	Lieu-dit :	
	Cadastre de référence :	**Napoléonien**
	Référence parcellaire :	*Section :* **A** *Parcelle :* **24**
	Autre information :	
	Observations :	**Etats des exploitations souterraines à dispenser de délégués à la sécurité des ouvriers mineurs (sous-entend l'exploitation ''effective'' de la carrière en souterrain à la date du document)**
Elements de dimensionnement déclarés	*Plan d'extension :*	*Echelle :*
	Caractéristiques puits :	*Profondeur* */ Diamètre* */ Maçonné*
	Volume exploité :	
	Nombre d'étage(s) :	
	Chambres(s) :	
	Observations :	

Archive associée : AD-A

Numéros d'ordre	Délibérations				
8240	Dufour, fils	Anglesqueville s/ Saâne		2 9bre	7 9bre
8241	Lepêtre Eugène	Fontaine le Bourg	Son A N° 145	"	id
8242	Hunetier, Pascal	Tocqueville en Caux		"	9 Novembre
8.243	Caudron, Eugène	Lammerville de Malgarde	Son C N° 49		id
8244	Boulen, Pierre	Luneray	Son D N° 4 et 20	"	10 Novembre
8245	Chambellan	Touffreville la Câble	Son A N° 156	6 9bre	id
8.246	Malandain, fils	St Nicolas de la Taille	Son B N° 139	id	id
8.247	Lefebvre, Pierre	Villequier	Son A N° 8	"	id
8.248	Lacfaire, Pierre	Hermières	Son B N° 304	"	11 9bre
8.249	Lenoir, Louis	Critot	Son A N° 42	"	14 9bre
8.250	L. Gosse	Belmesnil	Son A N° 53	11 9bre	16 9bre
8.251	H. Couture	St Laurent	Son A N° 9	10 9bre	id
8.252	Reguier	Ricarville	"	4 9bre	id
8.253	Lefebvre Alfred	Bois Roger	Son C N° 245	18 9bre	id
8.254	Demeilliers Amédée	Valliquerville	"	12 9bre	id
8.255	Lanctuit, A.	Les Loges	Son D N° 6	11 9bre	id
8.256	J. Hervé	Oudalle	"		id
8.257	Louis, Lelièvre	St Ouen le Mauger	Son B. 34	"	id
8.258	Clory, Poulingue	Bouzeville la Grenier	Son B N° 243	14 9bre	19 9bre
8.259	Lemonton A.	Offranville	Son A N° 477	15 9bre	21 9bre
8.260	Petitpreux	Touffreville la Corbeline	Son C N° 12	16 9bre	id
8.261	Anctil J. Bte	Ste Croix	"		id
8.262	Gazel Théodore	Ste Geneviève	N° 1144	"	22 9bre
8.263	Gottay Louis	Auzouville	Son L N° 38	"	id
8264	Dumesnil Gustave	Montreuil en Caux	Son B N° 329	"	id
8265	Cne de	Fauville	"	"	24 9bre
8.266	Bouillard	St Pierre de Varengeville	"		id
8267	Grandière	Thil Manneville	Son A N° 3 bis	"	26 9bre
8268	Eliot Evariste	St Martin aux Arbres	Son B N° 144	19 9bre	id
8269	Gressent Prosper	Fréiny le Long	Son A N° 24		id
8270	Larchevêque Alexandre	Esteville	Son A N° 20	17 9bre	1er Xbre
8271	Vasselin Alphonse	Pavilly	Son C N° 51	23 9bre	id
8272	Coddeville	Yvetot	Son B N° 38	20 9bre	id

Numéros d'ordre	Délibérations				
8273	Fouray	St Nicolas de la Haye	Sn A N° 367	15 9bre	2 Décembre
8274	Leverdier	Belmesnil	Sn B N° 121	21 9bre	id
8275	Roulleau (pour Lefebvre)	Villequier	Sn A N° 8	22 9bre	id
8276	Retourné	Rocquemont	Sn A N° 219.220	25 9bre	3 id
8277	Démeilliers	Frichemesnil	Sn B N° 67	18 9bre	id
8278	Hachard	Allouville Bellefosse	Sn E N° 7	12 9bre	id
8279	Olivier	St Georges s/ Fontaine	Sn A N° 177	24 9bre	id
8280	Dorient	Quincampoix	Sn D N° 102	18 9bre	id
8281	Goudre	Ectot les Baons	Sn B N° 39	24 9bre	id
8282	Marc	St Laurent en Caux	Sn B N° 77	23 9bre	id
8283.	Labbé	Autretot	S. A N° 104-108	25 9bre	id
8284	Oursel	St Aubin de Crétot	"	25 9bre	id
8285	Petit	Veuf	Sn A N° 28	26 9bre	id
8286	Leprevost	St Laurent s/ Smalleville	Sn A N° 30	24 9bre	id
8287	Vve Lemaître	Yvetot	Sn A N° 342	10 9bre	id
8288	de Belloy	Tôtes	"	29 9bre	id
8289	Menriose	Tôtes	"	29 9bre	id
8290	Ransonnette	Heugleville s/ Scie	Sn A N° 92	30 9bre	id
8291	Neveu	Bois Roger	Sn A N° 416	29 9bre	id
8292	Lebourcher	Parc d'Anxtot	Sn C N° 167	27 9bre	id
8293	Vieuxbled	Rocquemont	Sn B N° 286	27 9bre	id
8294	Baudouin	St Quentin	Sn A N° 96	29 9bre	id
8295	Loëffel	St Jean de la Neuville	Sn A N° 76	27 9bre	id
8296	Delamare	Ste Geneviève	Sn A N° 173	22 9bre	id
8297	Berhand	Bacqueville	Sn A N° 21	2 Xbre	6 id
8298	Hellier	Thil Manneville	Sn B N° 26	1er Xbre	id
8299	Godefin	Vinneville Bretteville	Sn D N° 115	29 9bre	id
8300	Savalle	Ricarville	"	20 9bre	12 id
8301	Lecompte	Vieux Rue	Sn A N° 1	30 9bre	id
8302	Decaëns	Trois-Pierres	Sn A N° 110	id	id
8303	Dubost	Mont de l'If	Sn A N° 157-202	21 9bre	id
8304	Delamare	Gonneville	Sn B N° 67	3 Xbre	id
8305	Vve Fauquet	St Jean de Folleville	Sn C N° 20	"	id

NUMÉROS d'ordre par exploitation.	DÉSIGNATION DE L'EXPLOITANT.	DÉSIGNATION de LA CONCESSION OU DE L'EXPLOITATION.	COMMUNE DE LA CONCESSION ou exploitation.	NOMBRE D'OUVRIERS.
1384	Lefebvre Alfred, à Bosc-Roger	N° 275. Son C.	Bosc-Roger	2
1385	Lefebvre Alfred, à Bosc-Roger.	N° 276. Son C.	Bosc-Roger.	2
1386	Fosse, à Belmesnil.	N° 53. Son A.	Belmesnil.	2
1387	Demeilliers Amédée, à Vallicquerville.	N° 5. Son B.	Vallicquerville.	2
1388	Boulnique, à Bouzeville-la-Grenier, p. Deschamps.	N° 83. Son B.	Bouzeville-la-Grenier.	2
1389	Ando, Jn Bte, à Ste Croix-sur-Buchy	N° 43. Son G.	Ste Croix-s/-Buchy.	2
1390	Janson Antoine, à Offranville.	N° 17. Son A.	Offranville.	2
1391	Lecoquene Pierre, à Tourville-la-Corbeline.	N° 12. Son C.	Touffreville-la-Corbeline.	2
1392	Dumesnil Gustave, à Montreuil-en-Caux.	N° 329. Son B.	Montreuil-en-Caux	2
1393	Étienne de Prisanne, à Arques-la-Bataille.	N° 135. Son B.	Arques-la-Bataille.	2
1394	Gossay Louis, à Vicrville.	N° 38. Son E.	Vicrville.	2
1395	Grandorie Ernest, à Thil-Manneville.	N° 35bis Son B.	Guenres.	2
1396	Bouilland, à Duclair.	N° 485. Son B.	St Pierre-de-Varengeville.	2
1397	Gressent Prosper, à Fresnay-le-Long.	N° 24. Son A.	Fresnay-le-Long.	2
~~1398~~	~~Le Maire, p. la commune de Fauville.~~	~~Fauville.~~	~~Fauville.~~	~~2~~
1399	Eliot Evariste, à St Martin-aux-Arbres.	N° 164. Son B.	St Martin-aux-Arbres.	2
1400	Larchevesque Alexandre, à Étoutteville.	N° 250. Son A.	Étoutteville.	2
1401	Vasselin Alphonse, à Pavilly.	N° 51. Son C.	Pavilly.	2
1402	Codderille Désiré, à Yvetot.	N° 3. Son B.	Yvetot.	2
1403	Henri de Belloy, à Tôtes.	Tôtes.	Tôtes.	2
1404	Delamare Jules, à Ste Geneviève.	N° 173. Son A.	Ste Geneviève.	2
1405	Meurisse, à Tôtes, p. de Montalembert.	Tôtes.	Tôtes.	2
1406	Hautecœur, Vve Ramonnette, à Hougleville s/ Scie.	N° 92. Son A.	Hougleville s/ Scie.	2
1407	Hachard, à Allouville-Bellefosse, p. d'Etcheney.	N° 7. Son E.	Allouville-Bellefosse.	2
1408	Petit, à Elbeuf, p. de Tuart.	N° 28. Son A.	Elbeuf.	2
1409	Hondré Eugène, à Ectot-lès-Baons.	N° 39. Son B.	Ectot-lès-Baons.	2

Numéros d'ordre par concession ou exploitation. 1	Désignation et adresse de l'exploitant. 2	Nom et adresse du représentant. 3	Désignation de la concession. 4	Désignation ou nature de la minière ou carrière. 5	Communes du lieu de l'exploitation. 6	Nombre d'ouvriers. 7	Motifs de la dispense proposée par l'ingénieur ordinaire. 8	Observations et propositions de l'ingénieur en chef. 9	Décision du préfet. 10
1374	Lefebvre Pierre, à Villequier.	Le même.	N° 8. Pon A.	Marne.	Villequier.	2	Faible importance de l'exploitation.	avis conforme	
1375	Chambellan, à Touffreville la Câble.	〃	N° 156. Pon A.	〃	Touffreville la Câble.	2	〃	〃	
1376	Malandain Jules, à St Nicolas de la Taille.	〃	N° 139. Pon B.	〃	Mélamare.	2	〃	〃	
1377	Lachèvre Pierre, à Bornière.	〃	N° 304. Pon B.	〃	Bornière.	2	〃	〃	
1378	Lenoir Louis, à Critot.	〃	N° 42. Pon A.	〃	Critot.	2	〃	〃	
1379	Lecoq Eugène, au Havre.	Vandrimme Adolphe, aux Loges.	N° 6. Pon D.	〃	Les Loges.	2	〃	〃	
1380	Regnier Édouard, à Ricarville.	Le même	Ricarville.	〃	Ricarville.	2	〃	〃	
1381	Pouteau Hippolyte, à Ste Marguerite s/ Fauville.	〃	N° 9. Pon A.	〃	St Pierre Lavis.	2	〃	〃	
1382	Hervé Frédéric, à Oudalle.	〃	Oudalle.	〃	Oudalle.	2	〃	〃	
1383	Lelièvre Louis, à St Ouen le Mauger.	〃	N° 34. Pon B.	〃	St Ouen le Mauger.	2	〃	〃	
1384	Lefebvre Alfred, à Bosc Roger.	〃	N° 275. Pon C.	〃	Bosc Roger	2	〃	〃	
1385	Lefebvre Alfred, à Bosc Roger.	〃	N° 276. Pon C.	〃	Bosc Roger.	2	〃	〃	
1386	Gosse, à Belmesnil.	〃	N° 53. Pon A.	〃	Belmesnil.	2	〃	〃	
1387	Demeilliers Amédée, à Valliquerville.	〃	N° 5. Pon B.	〃	Valliquerville.	2	〃	〃	
1388	Deschamps Mabire, à Bolbec.	Soulinique, à Bouzeville la Grenier.	N° 213. Pon B.	〃	Beuzeville la Grenier.	2	〃	〃	
1389	Andé Jn Bte, à Ste Croix s/ Buchy.	Le même.	N° 43. Pon G.	〃	Ste Croix sur Buchy.	2	〃	〃	
1390	Duparc Antoine, à Offranville.	〃	N° 177. Pon A.	〃	Offranville.	2	〃	〃	
1391	Costinvaux Pierre, à Touffreville la Corbeline.	〃	N° 12. Pon C.	〃	Touffreville la Corbeline.	2	〃	〃	
1392	Dumesnil Gustave, à Montreuil en Caux.	〃	N° 329. Pon B.	〃	Montreuil en Caux.	2	〃	〃	
1393	Étienne de Suzanne, à Arques la Bataille.	〃	N° 135. Pon B.	〃	Arques la Bataille.	2	〃	〃	
1394	Gossay Louis, à Pierville.	〃	N° 38. Pon E.	〃	Pierville.	2	〃	〃	
1395	Grandoré Ernest, à Thil Manneville.	〃	N° 35bis Pon B.	〃	Gueures.	2	〃	〃	
1396	Boullard, à Auclair.	〃	N° 485. Pon B.	〃	St Pierre de Varengeville.	2	〃	〃	
1397	Fresnont Prosper, à Fresnay le Long.	〃	N° 24. Pon A.	〃	Fresnay le Long.	2	〃	〃	
1398	Commune de Fauville.	Le Maire de Fauville.	Fauville.		Fauville.	2	〃	〃	

OBSERVATIONS.

24

Indice n° : 76284-024

Indice issu des archives - sans localisation précise (parcelle "napoléonienne")

Localisation

Département : 76 - Seine-Maritime

Commune : Fresnay-le-Long

Repères locaux

Hameau/Lieu-dit : Le Bout de Fresnay

Autre (route, chemin...) : Commune de Saint-Maclou-de-Folleville

Coordonnées

Système :

Orig. report carto :

x :

y :

Précision :

Type de Report : *Non reporté*

Contexte

Geomorphologique : *Plateau*

Altitude de la nappe : 130 m

Source : Atlas BRGM 2012 - ME

Source(s) de l'information

Modification du RICS initial :Géodev / / septembre 2010

Archives (Cf. fiche(s) détaillée(s) page(s) suivante(s))

Départementales || Réf.: 8S198 | Section: B | Parcelle: 214 | ||
Communales anciennes ||
Récentes ||

Témoignages

Photo aérienne

Terrain

- ☐ Effondrement
- ☐ Affaissement-dépression
- ☐ Zone remblayée
- ☐ Puits
- ☐ Entrée à flanc de coteaux (cavage)
- ☐ Arbre isolé
- ☐ Autre :
- ☑ Aucun

Géométrie :

- ☐ Circulaire — Diamètre (m) # — Profondeur max (m) #
- ☐ Quelconque — Longueur min (m) # — Longueur max (m) #

Observations

Safege : Aucun indice formel sur l'existence d'une marnière, accompagné d'une localisation précise, n'a pu être recensé sur le terrain ou en photographie aérienne, aucun témoignage oral.

Origine probable de l'indice

Type

- ☐ Carrière souterraine
- ☐ Carrière à ciel ouvert
- ☐ Carrière type inconnu
- ☐ Karstique (Naturel)
- ☑ Indéterminé
- ☐ Puits à eau

Matière extraite

- ☐ Marne
- ☐ Pierre de taille
- ☐ Cailloux
- ☐ Argile
- ☐ Sable

Commentaires

Géodev : La parcelle napoléonienne reste bloquée en totalité.

Explor-e 2024 : indice situé sur la commune de Saint-Maclou-de-Folleville. On se référera au PICS de cette commune (76602-079)

Indice 76284-024 / Détail document d'archives récentes

Origine du document	*Auteur :* *Référence :* *Date :*	
Informations extraites	**Autres études - Etude SAFEGE - QA003 de mai 2007**	
Elements de localisation	*Plan de localisation :* *Lieu-dit :* *Autre information :*	*Echelle :*
Elements de dimensionnement	*Plan d'extension :*	*Echelle :*
Remarques		

Indice 76284-024 / Détail document d'archives anciennes

Origine du document	***Archives communales*** *Cote :*		
Elements extraits	*Date du document :* *Type ouvrage :* *Déclarant :* *Locataire ou fermier :* *Propriétaire :*		
Elements de localisation	*Plan de localisation :* *Lieu-dit :* *Cadastre de référence :* *Référence parcellaire :* *Section :* *Autre information :* *Observations :*	*Parcelle :*	*Echelle :*
Elements de dimensionnement déclarés	*Plan d'extension :* *Caractéristiques puits :* *Profondeur* *Volume exploité :* *Nombre d'étage(s) :* *Chambres(s) :* *Observations :*	*/ Diamètre*	*Echelle :* */ Maçonné*

Indice 76284-024 / Détail document d'archives anciennes

Origine du document	*Archives départementales* *Cote :* 8S198
Elements extraits	*Date du document :* *Type ouvrage :* *Déclarant :* *Locataire ou fermier :* *Propriétaire :*
Elements de localisation	*Plan de localisation :* *Echelle :* *Lieu-dit :* Commune de saint-Maclou *Cadastre de référence :* Napoléonien *Référence parcellaire :* *Section :* B *Parcelle :* 214 *Autre information :* *Observations :* Déclarations d'ouverture de carrières - Registres d'enregistrement // Numéro d'ordre : 6213 // SAINT-MACLOU-DE-FOLLEVILLE
Elements de dimensionnement déclarés	*Plan d'extension :* *Echelle :* *Caractéristiques puits :* *Profondeur* */ Diamètre* */ Maçonné* *Volume exploité :* *Nombre d'étage(s) :* *Chambres(s) :* *Observations :*

120, Boulevard Amiral Mouchez
76087 Le Havre Cedex
Tél : 02.35.24.76.12
Fax : 02.35.24.76.05

Commune de Fresnay-le-Long

Fiche de recensement des cavités souterraines et à ciel ouvert

Indice n°: 24
Fiche complétée le : 05/05/2010

LOCALISATION

Commune : Fresnay-le-Long

Hameau/lieu-dit : Le Bout de Fresnay

Route/Chemin :

Section Cadastrale : ZI (33 & 35), ZB 2

N° de parcelle(s) cadastrale(s) : (cf. ci-dessus)

Coordonnées:

X :
Y :

Précision : +/-

Représentation sur la carte : Zonale

SOURCE(S) UTILISEE(S)

■ Archive(s) départementale(s) :
- ☐ Série 8S19-20
- ■ Série 8S21
- ☐ Série 8S36
- ☐ Série 8S198
- ■ Autre(s) : non indiqué

☐ Archive(s) de la DDTM :
- ☐ Recensement 1995
- ☐ Autre(s):

■ Archive(s) Communale(s)
☐ Archive(s) de la presse locale

☐ Terrain :
☐ Autre(s) :

Dossier(s) :
☐ BD Cavité Référence :
☐ BD Mouvement Référence :
☐ Dossier « Etat de catastrophe naturelles »(ECN) (Base de données Gaspar) :

Etude(s) :
☐ Etude(s) du CETE Référence :
■ Autre(s) : Etude SAFEGE – QA003 de mai 2007

Enquête(s) Locale(s) ☐
N° du/des témoignage(s) : ☐ oral ☐ écrit Date:

Photo-interprétation ☐
Date de la campagne aérienne :
Couleur ☐ Noir et Blanc ☐

Commentaire(s) :

Indice n°24

INDICE DE TERRAIN

☐ Affaissement/Dépression
☐ Effondrement
☐ Zone remblayée
☐ Puits/Puisard
☐ Entrée à flanc de coteaux
☐ Arbre isolé
■ Aucun indice visible
☐ Autre:

Date du relevé terrain :

MORPHOLOGIE DE L'INDICE

Effondrement/Affaissement :

☐ Circulaire — Diamètre :

☐ Quelconque — Longueur minimum :
Longueur maximum :

Profondeur :

Types d'effondrement :
☐ Cylindrique
☐ Conique
☐ Concave

Observation(s) : Aucun indice formel sur l'existence d'une marnière, accompagné d'une localisation précise, n'a pu être recensé sur le terrain ou en photographie aérienne, aucun témoignage oral.

CONTEXTE MORPHOLOGIQUE

☐ Plateau ☐ Vallée ☐ Talweg ☐ Coteau

ORIGINE PROBABLE DE L'INDICE

Type probable de la cavité :
☐ Carrière à ciel ouvert
■ Carrière souterraine
  ■ Marnière ☐ Argilière
  ☐ Sablière ☐ Calloutière
☐ Karstique
☐ Puisard/Puits d'eau
☐ Trou de bombe
☐ Indéterminé

Matière probablement extraite:
☐ Caillou
■ Marne
☐ Sable
☐ Pierre de Taille
☐ Argile

☐ Autre :

Observation(s) : Dans les archives départementales, une ouverture de carrière a été déclarée sur la section B, parcelle n°214 du cadastre napoléonien de Saint-Maclou-de-Folleville, par M. Thierry Henri. **La parcelle napoléonienne reste bloquée en totalité.**

LOCALISATION SUR LE CADASTRE NAPOLEONIEN

Lieu-dit:
Autre:

Section cadastrale: B
N° de parcelle : 214

Investigation(s) à envisager:

Décapage de la parcelle

RENSEIGNEMENTS ARCHIVES

Type de Déclaration	Propriétaire	Locataire /Fermier Exploitant	Date(s) et citation
Ouverture de marnière			15/12/1931 N°ordre 6213

CAVITES SOUTERRAINES

SAFEGE
Ingénieurs Conseils

INDICE N° 76602-154

LOCALISATION

Département : Seine Maritime (76)

Commune : Saint-Maclou-de-Folleville

Repères locaux

Hameau/lieu-dit : Epinay

Autre (route, chemin…) :

Parcelle(s) cadastrale(s) : ZH 19 et 22

Coordonnées (Lambert 1 Nord)

Origine : Map Info

X (m): 510235

Y (m): 218796

précision : + / - 10 m

Type de report : Polygone

SOURCE D'INFORMATION - OBSERVATIONS

Indices d'archives

Départementales	Ouverture de carrière déclarée sur la parcelle Sect.B, n 214 du Cadastre Napoléonien par M Thierry Henri (enregistrement du 15 décembre 1931 ; n d'ordre 6213)
Communales	
Autres	
Cartes (géologiques, …)	
Etudes (CETE, …)	

Enquête orale

Indice photo

Indice de terrain

- [ ] Effondrement
- [ ] Affaissement-dépression
- [ ] Zone remblayée
- [ ] Puits
- [ ] Entrée à flanc de coteaux
- [ ] Arbre isolé
- [ ] Autre

Géométrie

- [ ] circulaire — Diamètre :
- [ ] quelconque — longueur min : — longueur maxi :

profondeur maxi :

Type d'effondrement : [ ] cylindrique [ ] conique [ ] en entonnoir

Observations

Aucun indice formel sur l'existence d'une marnière, accompagné d'une localisation précise, n'a pu être recensé sur le terrain ou en photographie aérienne; aucun témoignage oral.

CONTEXTE MORPHOLOGIQUE

[ ] Plateau [ ] Talweg [ ] Flanc de coteau

HYDROGEOLOGIE

Profondeur de la nappe : 30 m

D'après l'Atlas Hydrogéologique

ORIGINE PROBABLE DE L'INDICE

Type Probable Indice

- [ ] Carrière à ciel ouvert
- [X] Carrière souterraine
- [ ] Indéterminée
- [ ] Karstique

Matière Probablement Extraite

- [ ] Caillou
- [ ] Pierres de taille
- [X] Marne
- [ ] Argile
- [ ] Sable
- [ ] Autre

Commentaires

SAFEGE – QA003

120, Boulevard Amiral Mouchez
76087 Le Havre Cedex
Tél : 02.35.24.76.12
Fax : 02.35.24.76.05

Commune de Fresnay-le-Long

Fiche de recensement des cavités souterraines et à ciel ouvert

Indice n°: 24
Fiche complétée le : 05/05/2010

LOCALISATION

Commune : Fresnay-le-Long

Hameau/lieu-dit : Le Bout de Fresnay

Route/Chemin :

Section Cadastrale : ZI (33 & 35), ZB 2

N° de parcelle(s) cadastrale(s) : (cf. ci-dessus)

Coordonnées:

X :
Y :

Précision : +/-

Représentation sur la carte : Zonale

SOURCE(S) UTILISEE(S)

■ Archive(s) départementale(s) :
- ☐ Série 8S19-20
- ■ Série 8S21
- ☐ Série 8S36
- ☐ Série 8S198
- ■ Autre(s) : non indiqué

☐ Archive(s) de la DDTM :
- ☐ Recensement 1995
- ☐ Autre(s):

■ Archive(s) Communale(s)
☐ Archive(s) de la presse locale

☐ Terrain :
☐ Autre(s) :

Dossier(s) :
☐ BD Cavité Référence :
☐ BD Mouvement Référence :
☐ Dossier « Etat de catastrophe naturelles »(ECN) (Base de données Gaspar) :

Etude(s) :
☐ Etude(s) du CETE Référence :
■ Autre(s) : Etude SAFEGE – QA003 de mai 2007

Enquête(s) Locale(s) ☐
N° du/des témoignage(s) : ☐ oral ☐ écrit Date:

Photo-interprétation ☐
Date de la campagne aérienne :
Couleur ☐ Noir et Blanc ☐

Commentaire(s) :

Indice n°24

INDICE DE TERRAIN

☐ Affaissement/Dépression
☐ Effondrement
☐ Zone remblayée
☐ Puits/Puisard
☐ Entrée à flanc de coteaux
☐ Arbre isolé
■ Aucun indice visible
☐ Autre:

Date du relevé terrain :

MORPHOLOGIE DE L'INDICE

Effondrement/Affaissement :

☐ Circulaire — Diamètre :

☐ Quelconque — Longueur minimum :
Longueur maximum :

Profondeur :

Types d'effondrement :
☐ Cylindrique
☐ Conique
☐ Concave

Observation(s) : Aucun indice formel sur l'existence d'une marnière, accompagné d'une localisation précise, n'a pu être recensé sur le terrain ou en photographie aérienne, aucun témoignage oral.

CONTEXTE MORPHOLOGIQUE

☐ Plateau ☐ Vallée ☐ Talweg ☐ Coteau

ORIGINE PROBABLE DE L'INDICE

Type probable de la cavité :
☐ Carrière à ciel ouvert
■ Carrière souterraine
  ■ Marnière ☐ Argilière
  ☐ Sablière ☐ Calloutière
☐ Karstique
☐ Puisard/Puits d'eau
☐ Trou de bombe
☐ Indéterminé

Matière probablement extraite:
☐ Caillou
■ Marne
☐ Sable
☐ Pierre de Taille
☐ Argile

☐ Autre :

Observation(s) : Dans les archives départementales, une ouverture de carrière a été déclarée sur la section B, parcelle n°214 du cadastre napoléonien de Saint-Maclou-de-Folleville, par M. Thierry Henri. **La parcelle napoléonienne reste bloquée en totalité.**

LOCALISATION SUR LE CADASTRE NAPOLEONIEN

Lieu-dit:
Autre:

Section cadastrale: B
N° de parcelle : 214

Investigation(s) à envisager:

Décapage de la parcelle

RENSEIGNEMENTS ARCHIVES

Type de Déclaration	Propriétaire	Locataire /Fermier Exploitant	Date(s) et citation
Ouverture de marnière			15/12/1931 N°ordre 6213

CAVITES SOUTERRAINES

SAFEGE
Ingénieurs Conseils

INDICE N° 76602-154

LOCALISATION

Département : Seine Maritime (76)

Commune : Saint-Maclou-de-Folleville

Repères locaux

Hameau/lieu-dit : Epinay

Autre (route, chemin…) :

Parcelle(s) cadastrale(s) : ZH 19 et 22

Coordonnées (Lambert 1 Nord)

Origine : Map Info

X (m): 510235

Y (m): 218796

précision : + / - 10 m

Type de report : Polygone

SOURCE D'INFORMATION - OBSERVATIONS

Indices d'archives

Départementales : Ouverture de carrière déclarée sur la parcelle Sect.B, n 214 du Cadastre Napoléonien par M Thierry Henri (enregistrement du 15 décembre 1931 ; n d'ordre 6213)

Communales :

Autres :

Cartes (géologiques, …) :

Etudes (CETE, …) :

Enquête orale :

Indice photo :

Indice de terrain

- [ ] Effondrement
- [ ] Affaissement-dépression
- [ ] Zone remblayée
- [ ] Puits
- [ ] Entrée à flanc de coteaux
- [ ] Arbre isolé
- [ ] Autre

Géométrie

- [ ] circulaire — Diamètre :
- [ ] quelconque — longueur min : — longueur maxi :

profondeur maxi :

Type d'effondrement : [ ] cylindrique [ ] conique [ ] en entonnoir

Observations

Aucun indice formel sur l'existence d'une marnière, accompagné d'une localisation précise, n'a pu être recensé sur le terrain ou en photographie aérienne; aucun témoignage oral.

CONTEXTE MORPHOLOGIQUE

[ ] Plateau [ ] Talweg [ ] Flanc de coteau

HYDROGEOLOGIE

Profondeur de la nappe : 30 m

D'après l'Atlas Hydrogéologique

ORIGINE PROBABLE DE L'INDICE

Type Probable Indice

- [ ] Carrière à ciel ouvert
- [X] Carrière souterraine
- [ ] Indéterminée
- [ ] Karstique

Matière Probablement Extraite

- [ ] Caillou
- [ ] Pierres de taille
- [X] Marne
- [ ] Argile
- [ ] Sable
- [ ] Autre

Commentaires

SAFEGE – QA003

Indice n° : 76284-025

Indice issu des archives - non visible sur le terrain (localisé et de grandes dimensions - plans)

Localisation

Département : 76 - Seine-Maritime

Commune : Fresnay-le-Long

Repères locaux

Hameau/Lieu-dit : Le Bout de Fresnay

Autre (route, chemin...) :

Coordonnées

Système :

Orig. report carto :

x :

y :

Précision :

Type de Report : *Aire limitée*

Contexte

Geomorphologique : *Plateau*

Altitude de la nappe : 140 m

Source : Atlas BRGM 2012 - ME

Source(s) de l'information

Enrichissement du RICS initial :Géodev / / septembre 2010

Archives (Cf. fiche(s) détaillée(s) page(s) suivante(s))

Départementales || Réf.: 8S19-8S20 | Section: A | Parcelle: (59) | || Date: 21/05/1893 |
Communales anciennes || Section: A | Parcelle: (59) 57 | || Date: 05/05/1893 |

Témoignages

Photo aérienne

Terrain

- ☐ Effondrement
- ☐ Affaissement-dépression
- ☐ Zone remblayée
- ☐ Puits
- ☐ Entrée à flanc de coteaux (cavage)
- ☐ Arbre isolé
- ☐ Autre :
- ☑ Aucun

Géométrie :

- ☐ Circulaire — Diamètre (m) # — Profondeur max (m) #
- ☐ Quelconque — Longueur min (m) # — Longueur max (m) #

Observations

Géodev - Date du relevé 09/04/2008

Origine probable de l'indice

Type

- ☐ Carrière souterraine
- ☐ Carrière à ciel ouvert
- ☐ Carrière type inconnu
- ☐ Karstique (Naturel)
- ☐ Indéterminé
- ☐ Puits à eau
- ☑ *Puits avorté*

Matière extraite

- ☐ Marne
- ☐ Pierre de taille
- ☐ Cailloux
- ☐ Argile
- ☐ Sable

Commentaires

Explor-e 2024 : erreur de report de Géodev. Limites de la parcelle redéfinies sur la base d'un recalage fin du cadastre napoléonien - du fait de la précision du schéma, ICS figuré sous forme d'une aire limitée de 25m de rayon / maintien du rayon d'inconstructibilité de 10m

Indice 76284-025 / Détail document d'archives anciennes

Origine du document

Archives départementales

Cote : 8S19-8S20

Elements extraits

Date du document : 21/05/1893
Type ouvrage :
Déclarant : Mme Vve QUESNEL
Locataire ou fermier :
Propriétaire :

Elements de localisation

Plan de localisation : *Echelle :*
Lieu-dit :
Cadastre de référence : Napoléonien
Référence parcellaire : *Section :* A *Parcelle :* (59)
Autre information :
Observations : Déclarations d'ouverture de carrières - Registres d'enregistrement

Elements de dimensionnement déclarés

Plan d'extension : *Echelle :*
Caractéristiques puits : *Profondeur* */ Diamètre* */ Maçonné*
Volume exploité :
Nombre d'étage(s) :
Chambres(s) :
Observations :

Indice 76284-025 / Détail document d'archives anciennes

Origine du document

Archives communales

Cote :

Elements extraits

Date du document : 05/05/1893
Type ouvrage : Marnière souterraine
Déclarant : M. Victor QUESNEL
Locataire ou fermier :
Propriétaire : M. Victor QUESNEL

Elements de localisation

Plan de localisation : OUI *Echelle :*
Lieu-dit :
Cadastre de référence : Napoléonien
Référence parcellaire : *Section :* A *Parcelle :* (59) 57
Autre information :
Observations : Ouverture de marnière 05/05/1893 « (...) QUESNEL Victor (...) a ouvert une carrière à marne (...) sous le numéro 59 de la section A (...) »/ Lors de l'ouverture du puits : grande quantité de sable à 7m de profondeur obligeant l'abandon de l'ouvrage et son comblement

Elements de dimensionnement déclarés

Plan d'extension : *Echelle :*
Caractéristiques puits : *Profondeur* 7m */ Diamètre* */ Maçonné*
Volume exploité :
Nombre d'étage(s) :
Chambres(s) :
Observations :

Commentaire

Géodev : La corrélation des informations (date, parcelle et déclarant) de ces deux déclarations (retrouvées aux archives départementales et communales) permet de réduire la zone bloquée de la parcelle napoléonienne A 57 à une zone de présomption du puits avorté selon le plan. Il s'appliquera autour de cette zone un rayon d'inconstructibilité de 10m, le puits ayant été avorté. Le plan retrouvé aux archives communales a permis également de recenser un puits d'entrée de carrière souterraine qui a été exploité et qui est recensé sous le n°26 dans l'étude.

56

Décret de 9bre 1889

Rouen, le 5 Mai 1893

A Monsieur le Maire de Fresnay le Long

Marnière

Monsieur le Maire,

Déclaration

Je, soussigné, Quesnel Victor, propriétaire, demeurant à Rouen (rue Chasse Marée, n° 22) ai l'honneur de vous informer que je fais ouvrir une carrière à marne dans ma propriété sise à Fresnay le Long, sur une pièce de terre désignée au plan cadastral, sous le numéro 59 section A.

L'exploitation de cette marnière a lieu par voie souterraine et conforme aux indications données par le plan et la légende ci-joints.

Elle est située à plus de deux cents mètres des routes, chemins et bâtiments ruraux.

Recevez, Monsieur le Maire, l'assurance de mes sentiments distingués

Vve Quesnel

Reçu en Mairie, le 20 Mai 1893

Le Maire

Plan.



Terres de Labour

Terres de Labour

Section A

n° 59 57?

Terres de Labour

Terres de Labour

n° I

n° II

A

D

A

D

Terres de labour

Terres de Labour

Explication du N° I

Ce n° représente l'orifice d'une marnière ouverte précédemment par les mêmes ouvriers. Rencontrant une grande quantité de sable à 7 mètres de profondeur, ils ont été obligés de l'abandonner — Elle a été comblée presque aussitôt.

Légende du N° II

A Orifice de la marnière

B

C Direction des galeries projetées

D Profondeur de mètres environ dont 8 dans la marne

Nombre d'ouvriers : Deux

Archives départementales – Fresnay le Long

Page : 96/97
N° 8494

Déclarant : M. QUESNEL
N° de parcelle : « 59 »
Section : A

Date de communication à la préfecture : 21 mai 1893
Date de communication au service des mines : 25 mai 1893



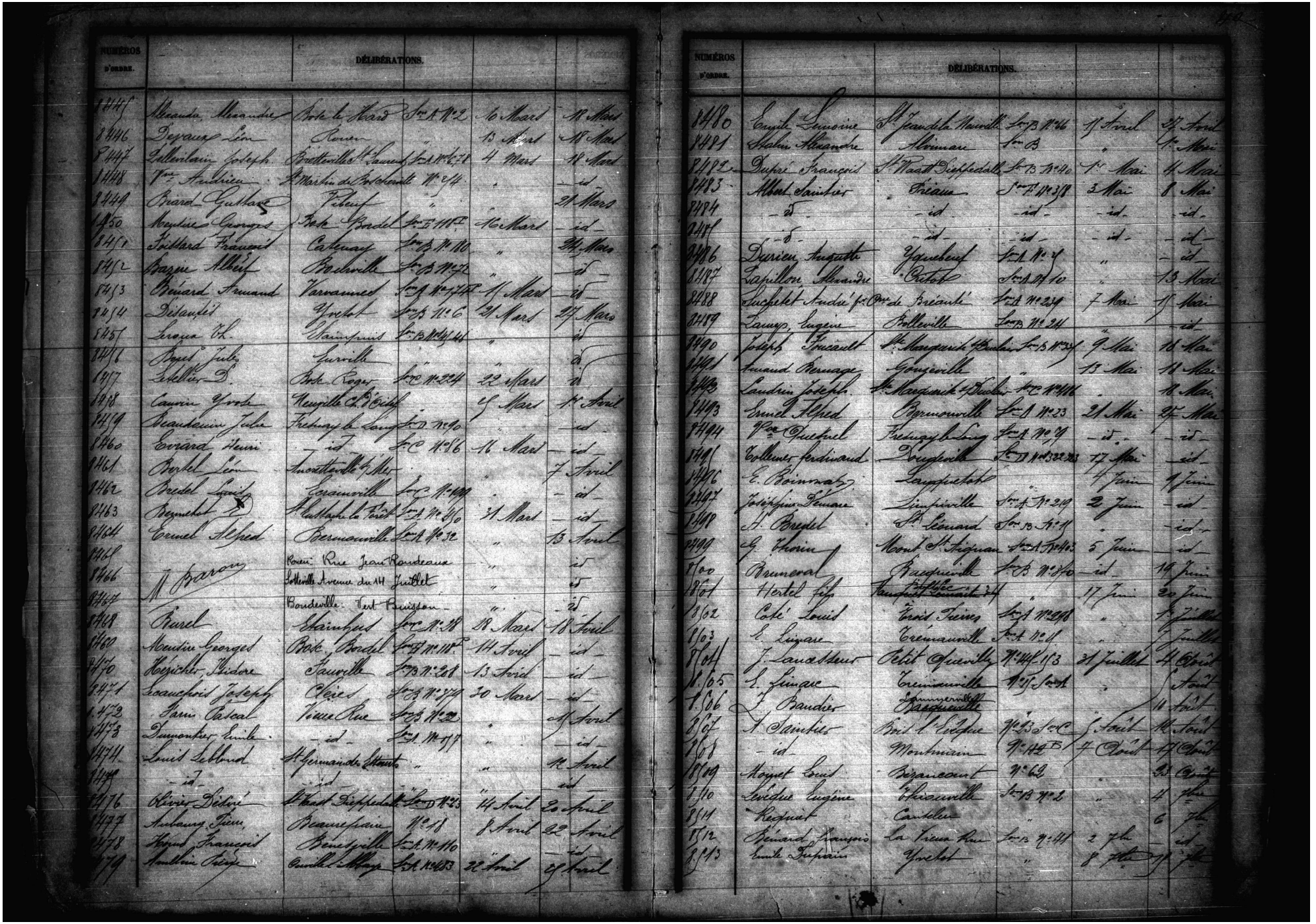

NUMÉROS D'ORDRE.		DÉLIBÉRATIONS.				
8445	Alexandre Alexandre	Bois de Hard	Sect. A N°2	16 Mars	18 Mars	
8446	Deveaux Léon	Rouen	"	13 Mars	18 Mars	
8447	Vallenlain Joseph	Bretteville St Laurent	Sect. A N°6, 7	4 Mars	18 Mars	
8448	Vve Andrieux	La Maison de Bretteville N°44	"	"	id	
8449	Briard Gustave	Pibeuf	"	"	21 Mars	
8450	Mauduit Georges	Bois Bordel	Sect. B N°111	16 Mars	id	
8451	Foissard François	Cahagnay	Sect. B N°110	"	21 Mars	
8452	Bazire Albert	Bordeville	Sect. B N°72	"	id	
8453	Bénard Armand	Varvannes	Sect. A N°748	1 Mars	id	
8454	Delaunay	Yvetot	Sect. B N°6	21 Mars	27 Mars	
8455	Lecoq Vve	Sainpuits	Sect. B N°44	"	id	
8456	Boyer Jules	Lurville	"	"	id	
8457	Lebrun D.	Bois Roger	Sect. A N°234	22 Mars	id	
8458	Cauvin Yvon	Neuville Ch. Bailly	"	9 Mars	1er Avril	
8459	Beaudouin Jules	Fretmay le Long	Sect. D N°90	"	id	
8460	Evrard Henri	id	Sect. C N°16	16 Mars	id	
8461	Bertel Léon	Incarthenville	"	"	7 Avril	
8462	Bredel Louis	Lecamville	Sect. C N°149	"	id	
8463	Beaudet E.	Hautaye le Forêt	Sect. A N°450	21 Mars	id	
8464	Ernest Alfred	Bermonville	Sect. A N°32	"	13 Avril	
8465		Rouen Rue Jean Rondeaux	"	"	id	
8466	M. Barrey	Bolleville Avenue du 14 Juillet	"	"	id	
8467		Bordeville Vert Buisson	"	"	id	
8468	Pavel	Etainhus	Sect. A N°38	28 Mars	18 Avril	
8469	Mauduit Georges	Bois Bordel	Sect. B N°111	14 Avril	id	
8470	Hesbert Isidore	Fauville	Sect. B N°208	13 Avril	id	
8471	Beauchesne Joseph	Cleres	Sect. B N°279	30 Mars	id	
8472	Jouin Pascal	Vieux Rue	Sect. B N°22	"	21 Avril	
8473	Dumontier Emile	id	Sect. A N°117	"	id	
8474	Louis Leblond	St Germain de Etaute	"	"	18 Avril	
8475	id	id	"	"	id	
8476	Rivière Désiré	St Aubert Triffedalle	Sect. B N°25	14 Avril	20 Avril	
8477	Aubourg Jean	Beaurepaire	N°18	1 Avril	22 Avril	
8478	Hayot François	Benesville	Sect. A N°110	"	id	
8479	Hamelin Désiré	Cauchie Mary	Sect. A N°83	22 Avril	27 Avril	

NUMÉROS D'ORDRE.		DÉLIBÉRATIONS.				
8480	Emile Lemoine	St Jean de la Neuville	Sect. B N°16	1er Avril	27 Avril	
8481	Stalin Alexandre	Alvimare	Sect. B	"	4 Mai	
8482	Dupré François	St Wast Triffedalle	Sect. B N°40	1er Mai	4 Mai	
8483	Abel Sainter	Criquebeuf	Sect. F N°378	2 Mai	8 Mai	
8484	id	id	id	id	id	
8485	id	id	id	id	id	
8486	Durieu Auguste	Yquebeuf	Sect. A N°4	"	id	
8487	Lapillonne Alexandre	Criquebeuf	Sect. A N°10	"	13 Mai	
8488	Duchatel Auguste fils	Vve de Briencourt	Sect. A N°239	7 Mai	11 Mai	
8489	Lamy Eugène	Bolleville	Sect. B N°24	"	id	
8490	Joseph Foucault	St Marguerite de Carrières	Sect. B N°34	9 Mai	18 Mai	
8491	Ernest Bernage	Gonfreville	"	13 Mai	18 Mai	
8492	Landrin Joseph	St Marguerite de Carrières	Sect. C N°146	"	18 Mai	
8493	Ernest Alfred	Bermonville	Sect. A N°23	21 Mai	25 Mai	
8494	Vve Duchatel	Fretmay le Long	Sect. A N°7	id	id	
8495	Vallenlain Ferdinand	Bourgtheroulde	Sect. A N°322 323	17 Mai	id	
8496	E. Bonnard	Lamperière	"	4 Juin	7 Juin	
8497	Joséphine Renaux	Limpiville	Sect. A N°219	2 Juin	id	
8498	A. Bredel	St Léonard	Sect. B N°1	"	id	
8499	G. Heroin	Mont St Aignan	Sect. A N°403	5 Juin	id	
8500	Bunel	Barquinville	Sect. B N°170	id	14 Juin	
8501	Hertel fils	Triffedalle	"	17 Juin	20 Juin	
8502	Coté Louis	Croix Jumel	Sect. A N°298	"	1er Juillet	
8503	E. Lemaire	Tremauville	Sect. A N°1	"	1er Juillet	
8504	J. Lambert	Petit Quevilly	N°44-143	21 Juillet	24 Août	
8505	L. Lemaire	Tremauville	N°15 Sect. A	"	1er Août	
8506	J. Baudier	Emmerville	Barquinville	"	11 Août	
8507	A. Saintot	Brit l'Evêque	N°13 Sect. C	5 Août	11 Août	
8508	id	Montmain	N°142 B	7 Août	17 Août	
8509	Hoquet Louis	Bapaume	N°63	"	21 Août	
8510	Lévêque Eugène	Etainville	Sect. B N°2	"	4 Sept	
8511	Requier	Canteleu	"	"	6 Sept	
8512	Bénard François	La Trieux Rue	Sect. B N°41	2 Sept	id	
8513	Emile Lefrain	Yvetot	"	8 Sept	11 Sept	

Archive associée : AD-A

explor-e - contact@explor-e.fr - Tél : 02 35 95 14 85 Indice n° 76284-025 MAJ le 01/09/2024 Editon du : 20/12/2024 Page 6 / 6

Indice n° : 76284-026

Indice issu des archives - non visible sur le terrain (localisé et de grandes dimensions - plans)

Localisation

Département : 76 - Seine-Maritime

Commune : Fresnay-le-Long

Repères locaux

Hameau/Lieu-dit : Le Bout de Fresnay

Autre (route, chemin...) :

Coordonnées

Système :

Orig. report carto :

x :

y :

Précision :

Type de Report : *Aire limitée*

Contexte

Geomorphologique : *Plateau*

Altitude de la nappe : **130 m**

Source : **Atlas BRGM 2012 - ME**

Source(s) de l'information

Enrichissement du RICS initial :Géodev / / septembre 2010

Archives (Cf. fiche(s) détaillée(s) page(s) suivante(s))

Départementales || Réf.: 8S19-8S20 | Section: A | Parcelle: (59) | || Date: 21/05/1893 |
Départementales || Section: A | Parcelle: 57 (documents A 59) |
Communales anciennes || Section: A | Parcelle: (59) 57 | || Date: 05/05/1893 |

Témoignages

Photo aérienne

Terrain

- ☐ Effondrement
- ☐ Affaissement-dépression
- ☐ Zone remblayée
- ☐ Puits
- ☐ Entrée à flanc de coteaux (cavage)
- ☐ Arbre isolé
- ☐ Autre :
- ☑ **Aucun**

Géométrie :

- ☐ Circulaire — Diamètre (m) # — Profondeur max (m) #
- ☐ Quelconque — Longueur min (m) # — Longueur max (m) #

Observations

Géodev - Date du relevé 09/04/2008

Origine probable de l'indice

Type

- ☑ **Carrière souterraine**
- ☐ Carrière à ciel ouvert
- ☐ Carrière type inconnu
- ☐ Karstique (Naturel)
- ☐ Indéterminé
- ☐ Puits à eau

Matière extraite

- ☑ **Marne**
- ☐ Pierre de taille
- ☐ Cailloux
- ☐ Argile
- ☐ Sable

Commentaires

Géodev : Le plan retrouvé aux archives communales a permis de recenser un puits avorté, recensé sous le n°25 dans l'étude.

Explor-e 2024 : erreur de report de Géodev. Limites de la parcelle redéfinies sur la base d'un recalage fin du cadastre napoléonien - du fait de la précision du schéma, ICS figuré sous forme d'une aire limitée de 25m de rayon

Indice 76284-026 / Détail document d'archives anciennes

Origine du document

Archives départementales

Cote :

Elements extraits

Date du document :

Type ouvrage :

Déclarant : **M. Victor QUESNEL**

Locataire ou fermier : **M. Victor QUESNEL**

Propriétaire :

Elements de localisation

Plan de localisation : *Echelle :*

Lieu-dit :

Cadastre de référence :

Référence parcellaire : *Section :* **A** *Parcelle :* **57 (documents A**

Autre information :

Observations : **Ouverture de marnière 21/05/1893 Déclaration issue du registre d'enregistrement des déclarations d'ouverture de carrières**

Elements de dimensionnement déclarés

Plan d'extension : *Echelle :*

Caractéristiques puits : *Profondeur* */ Diamètre* */ Maçonné*

Volume exploité :

Nombre d'étage(s) :

Chambres(s) :

Observations :

Indice 76284-026 / Détail document d'archives anciennes

Origine du document

Archives départementales

Cote : **8S19-8S20**

Elements extraits

Date du document : **21/05/1893**

Type ouvrage :

Déclarant : **Mme Vve QUESNEL**

Locataire ou fermier :

Propriétaire :

Elements de localisation

Plan de localisation : *Echelle :*

Lieu-dit :

Cadastre de référence : **Napoléonien**

Référence parcellaire : *Section :* **A** *Parcelle :* **(59)**

Autre information :

Observations : **Déclarations d'ouverture de carrières - Registres d'enregistrement**

Elements de dimensionnement déclarés

Plan d'extension : *Echelle :*

Caractéristiques puits : *Profondeur* */ Diamètre* */ Maçonné*

Volume exploité :

Nombre d'étage(s) :

Chambres(s) :

Observations :

Indice 76284-026 / Détail document d'archives anciennes

Origine du document

Archives communales

Cote :

Elements extraits

Date du document : 05/05/1893

Type ouvrage : Marnière souterraine

Déclarant : M. Victor QUESNEL

Locataire ou fermier :

Propriétaire : M. Victor QUESNEL

Elements de localisation

Plan de localisation : OUI *Echelle :*

Lieu-dit :

Cadastre de référence : Napoléonien

Référence parcellaire : *Section :* A *Parcelle :* (59) 57

Autre information :

Observations : Ouverture de marnière 05/05/1893 « (...) QUESNEL Victor (...) a ouvert une carrière à marne (...) sous le numéro 59 de la section A (...) »/ Plancher de la carrière : 8m sous le toit de la craie // 2 ouvriers

Elements de dimensionnement déclarés

Plan d'extension : *Echelle :*

Caractéristiques puits : *Profondeur* 20m */ Diamètre* */ Maçonné*

Volume exploité :

Nombre d'étage(s) :

Chambres(s) :

Observations :

59

Décret du 9bre 1884

Rouen, le 5 Mai 1893

Marnière

Déclaration

A Monsieur le Maire de Fresnay le Long

Monsieur le Maire,

Je soussigné, Guesnet Victor, propriétaire, demeurant à Rouen (rue Chasse Paré, n° 22) ai l'honneur de vous informer que je fais ouvrir une carrière à marne dans ma propriété sise à Fresnay le Long, sur une pièce de terre désignée au plan cadastral, sous le numéro 59 section A.

L'exploitation de cette marnière a lieu par voie souterraine et conforme aux indications données par le plan et la légende ci-joints.

Elle est située à plus de deux cents mètres des routes, chemins et bâtiments ruraux.

Recevez, Monsieur le Maire, l'assurance de mes sentiments distingués

Vve Guesnet

Reçu en Mairie, le 20 Mai 1893

Le Maire,

Plan.



Terres de Labour

Terres de Labour

Section A

n° 59 57?

Terres de Labour

Terres de Labour

n° I

n° II

A

D

A

D

Terres de labour

Terres de Labour

Explication du N° I

Ce n° représente l'orifice d'une marnière ouverte précédemment par les mêmes ouvriers. Rencontrant une grande quantité de sable à 7 mètres de profondeur, ils ont été obligés de l'abandonner — Elle a été comblée presque aussitôt.

Légende du N° II

A Orifice de la marnière

B

C Direction des galeries projetées

D Profondeur de mètres environ dont 8 dans la marne

Nombre d'ouvriers : Deux

Archives départementales – Fresnay le Long

Page : 96/97
N° 8494

Déclarant : M. QUESNEL
N° de parcelle : « 59 »
Section : A

Date de communication à la préfecture : 21 mai 1893
Date de communication au service des mines : 25 mai 1893



NUMÉROS D'ORDRE.		DÉLIBÉRATIONS.			
8445	Alexandre Alexandre	Bosc le Hard	Sn A N°2	16 Mars	18 Mars
8446	Devaux Léon	Rouen		13 Mars	18 Mars
8447	Lallemlain Joseph	Bretteville St Laurent	Sn A N°1	4 Mars	18 Mars
8448	Vve Andrieu	St Martin de Boscherville	N°34	"	id
8449	Briard Gustave	Elbeuf	"		21 Mars
8450	Mendier Georges	Bosc Bordel	Sn E N°11	16 Mars	id
8451	Foissard François	Catenay	Sn B N°10	"	24 Mars
8452	Bazire Albert	Baudeville	Sn B N°7		id
8453	Bénard Armand	Varvannes	Sn A N°7	11 Mars	id
8454	Désaunés	Yvetot	Sn B N°6	21 Mars	27 Mars
8455	Leroux Ch.	Stainpuis	Sn B N°4	"	id
8456	Bazet Jules	Gueville			id
8457	Letellier D.	Bosc Roger	Sn C N°224	22 Mars	id
8458	Cauvin Yvette	Neuville Ch. d'Oissel		25 Mars	1er Avril
8459	Beaudouin Jules	Frénay le Long	Sn D N°90		id
8460	Evrard Henri	id	Sn C N°86	16 Mars	id
8461	Berbel Léon	Montivilliers s/Mer			7 Avril
8462	Bredel Louis	Eramville	Sn C N°149		id
8463	Beyrichet	St Eustache la Forêt	Sn A N°460	31 Mars	id
8464	Ernel Alfred	Bermonville	Sn A N°32	"	13 Avril
8465	M Baron	Rouen Rue Jean Rondeaux			id
8466		Sotteville Avenue du 14 Juillet			id
8467		Bondeville Vert Buisson			id
8468	Barel	Etainhus	Sn C N°18	28 Mars	18 Avril
8469	Mentier Georges	Bosc Bordel	Sn F N°11	14 Avril	id
8470	Hericher Isidore	Fauville	Sn B N°28	13 Avril	id
8471	Lanchois Joseph	Cleres	Sn B N°74	30 Mars	id
8472	Faim Pascal	Vieux Rue	Sn B N°2		25 Avril
8473	Dumontier Emile	id	Sn A N°17	"	id
8474	Louis Leblond	St Germain des Essourts	"	"	18 Avril
8475	id	id			id
8476	Olivier Désiré	St Vaast Dieppedalle	Sn D N°23	14 Avril	20 Avril
8477	Aubourg Pierre	Beaumesnil	N°18	8 Avril	22 Avril
8478	Hogard François	Bénesville	Sn A N°110		id
8479	Aubbin Serge	Auzouville Abbaye	Sn A N°453	22 Avril	25 Avril

NUMÉROS D'ORDRE.		DÉLIBÉRATIONS.			
8480	Emile Lemoine	St Jean de la Neuville	Sn B N°46	1er Avril	27 Avril
8481	Stalin Alexandre	Alvimare	Sn B	"	1er Mai
8482	Dupré François	St Vaast Dieppedalle	Sn B N°40	1er Mai	4 Mai
8483	Albert Saintier	Fréauville	Sn F N°318	3 Mai	8 Mai
8484	id	id	id	id	id
8485	id	id	id	id	id
8486	Durien Auguste	Yquebeuf	Sn A N°5	"	id
8487	Papillon Alexandre	Critot	Sn A N°10	"	13 Mai
8488	Suchetet André fs	Bce de Bréauté	Sn A N°224	7 Mai	15 Mai
8489	Lamy Eugène	Belleville	Sn B N°24		id
8490	Joseph Fricault	Ste Marguerite s/Duclair	Sn B N°27	9 Mai	18 Mai
8491	Armand Bernage	Gonzeville	"	13 Mai	18 Mai
8492	Laudrin Joseph	Ste Marguerite s/Duclair	Sn C N°116		18 Mai
8493	Ernel Alfred	Bermonville	Sn A N°23	21 Mai	27 Mai
8494	Vve Queruel	Frénay le Long	Sn A N°7	id	id
8495	Collenier Ferdinand	Dougeville	Sn B N°322/23	17 Mai	id
8496	E. Boinmare	Lamberville		4 Juin	9 Juin
8497	Joséphine Lemare	Limpiville	Sn A N°219	2 Juin	id
8498	H. Bredel	St Léonard	Sn B N°1		id
8499	G. Thorin	Mont St Aignan	Sn A N°463	5 Juin	id
8500	Brunerat	Bacqueville	Sn B N°340	id	14 Juin
8501	Hertel fils	Vaupalière		17 Juin	20 Juin
8502	Coté Louis	Trois Pierres	Sn A N°298		1er Juillet
8503	L. Lizare	Crémanville	Sn A N°4		5 Juillet
8504	J. Landsdeux	Petit Quevilly	N°441/13	31 Juillet	4 Août
8505	L. Lemare	Tremauville	N°15 Sn A		5 Août
8506	F. Baudier	Bacqueville			11 Août
8507	A. Saintier	Bois l'Évêque	N°13 Sn C	5 Août	14 Août
8508	id	Montmain	N°112 B	4 Août	17 Août
8509	Moyet Louis	Bézancourt	N°62		23 Août
8510	Lévêque Eugène	Thiouville	Sn B N°2	"	4 7bre
8511	Requier	Canteleu			6 7bre
8512	Bénard François	La Vieux Rue	Sn B N°44	2 7bre	id
8513	Emile Dupain	Yvetot	"	8 7bre	9 7bre