Indice n° : 76274-033

Indice observé sur le terrain

Localisation

Département : 76 - Seine-Maritime

Commune : La Fontelaye

Repères locaux

Hameau/Lieu-dit :

Autre (route, chemin...) :

Coordonnées

Système : *RFG93-CC50*

Orig. report carto :

x : *1 552 003*

y : *9 167 424*

Précision :

Type de Report : *Ponctuel*

Contexte

Geomorphologique : *Flanc de coteau*

Altitude de la nappe : **100 m**

Source : **Atlas Hydro BRGM 201**

Source(s) de l'information

Nouvel indice / RICS initial :explor-e / / janvier 2023

Archives (Cf. fiche(s) détaillée(s) page(s) suivante(s))

Témoignages

Photo aérienne

Terrain

- ☐ Effondrement
- ☐ Affaissement-dépression
- ☐ Zone remblayée
- ☐ Puits
- ☐ Entrée à flanc de coteaux (cavage)
- ☐ Arbre isolé
- ☑ **Autre :** Végétation différente
- ☐ Aucun

Géométrie :

- ☐ Circulaire — Diamètre (m) # — Profondeur max (m) #
- ☐ Quelconque — Longueur min (m) # — Longueur max (m) #

Observations

Explor-e 2023 : Zone rectangulaire en jachère dans une parcelle cultivée. Nombreux déchets et petit effondrement central.

Origine probable de l'indice

Type

- ☐ Carrière souterraine
- ☐ Carrière à ciel ouvert
- ☐ Carrière type inconnu
- ☐ Karstique (Naturel)
- ☑ **Indéterminé**
- ☐ Puits à eau

Matière extraite

- ☐ Marne
- ☐ Pierre de taille
- ☐ Cailloux
- ☐ Argile
- ☐ Sable

Commentaires

Explor-e 2023 : Indice observé lors de la prospection de terrain de février 2023. Après étude du cadastre napoléonien, cette anomalie de terrain pourrait être en lien avec la parcelle enclavée, numérotée 106 ou 105 de la section B.
Le périmètre de sécurité a été adapté en fonction du contexte topographique.

2023/2/14 15:00

2023/2/14 15:02

2023-11-15 09:51

Indice n° : 76274-034

Indice observé sur le terrain

Localisation

Département : 76 - Seine-Maritime

Commune : La Fontelaye

Repères locaux

Hameau/Lieu-dit :

Autre (route, chemin...) :

Coordonnées

Système : *RFG93-CC50*

Orig. report carto :

x : *1 552 192*

y : *9 167 325*

Précision :

Type de Report : *Ponctuel*

Contexte

Geomorphologique : *Flanc de coteau*

Altitude de la nappe : **100 m**

Source : **Atlas Hydro BRGM 201**

Source(s) de l'information

Nouvel indice / RICS initial :explor-e / / janvier 2023

Archives (Cf. fiche(s) détaillée(s) page(s) suivante(s))

Témoignages

Photo aérienne

Terrain

- ☐ Effondrement
- ☑ **Affaissement-dépression**
- ☐ Zone remblayée
- ☐ Puits
- ☐ Entrée à flanc de coteaux (cavage)
- ☐ Arbre isolé
- ☐ Autre :
- ☐ Aucun

Géométrie :

- ☑ **Circulaire** Diamètre (m) # Profondeur max (m) #
- ☐ Quelconque Longueur min (m) # Longueur max (m) #

Observations

Explor-e 2023 : Zone d'emprunt dans le coteau.

Origine probable de l'indice

Type

- ☐ Carrière souterraine
- ☐ Carrière à ciel ouvert
- ☐ Carrière type inconnu
- ☐ Karstique (Naturel)
- ☑ **Indéterminé**
- ☐ Puits à eau

Matière extraite

- ☐ Marne
- ☐ Pierre de taille
- ☐ Cailloux
- ☐ Argile
- ☐ Sable

Commentaires

Explor-e : Le périmètre de sécurité a été adapté en fonction du contexte topographique.

2023/2/14 15:38

Indice n° : 76274-035

Indice observé sur le terrain

Localisation

Département : 76 - Seine-Maritime

Commune : La Fontelaye

Repères locaux

Hameau/Lieu-dit :

Autre (route, chemin...) :

Coordonnées

Système : *RFG93-CC50*

Orig. report carto :

x : *1 552 212*

y : *9 167 347*

Précision :

Type de Report : *Ponctuel*

Contexte

Geomorphologique : *Flanc de coteau*

Altitude de la nappe : **100 m**

Source : **Atlas Hydro BRGM 201**

Source(s) de l'information

Nouvel indice / RICS initial :explor-e / / janvier 2023

Archives (Cf. fiche(s) détaillée(s) page(s) suivante(s))

Témoignages

Photo aérienne

Terrain

- ☐ Effondrement
- ☑ **Affaissement-dépression**
- ☐ Zone remblayée
- ☐ Puits
- ☐ Entrée à flanc de coteaux (cavage)
- ☐ Arbre isolé
- ☐ Autre :
- ☐ Aucun

Géométrie :

- ☐ Circulaire — Diamètre (m) # — Profondeur max (m) #
- ☐ Quelconque — Longueur min (m) # — Longueur max (m) #

Observations

Explor-e 2023 : Zone d'emprunt dans le coteau.

Origine probable de l'indice

Type

- ☐ Carrière souterraine
- ☐ Carrière à ciel ouvert
- ☐ Carrière type inconnu
- ☐ Karstique (Naturel)
- ☑ **Indéterminé**
- ☐ Puits à eau

Matière extraite

- ☐ Marne
- ☐ Pierre de taille
- ☐ Cailloux
- ☐ Argile
- ☐ Sable

Commentaires

Explor-e : Le périmètre de sécurité a été adapté en fonction du contexte topographique.

2023/2/14 15:44

Indice n° : 76274-036

Indice observé sur le terrain

Localisation

Département : 76 - Seine-Maritime

Commune : La Fontelaye

Repères locaux

Hameau/Lieu-dit :

Autre (route, chemin...) :

Coordonnées

Système : *RFG93-CC50*

Orig. report carto :

x : *1 552 191*

y : *9 168 164*

Précision :

Type de Report : *Ponctuel*

Contexte

Geomorphologique : *Flanc de coteau*

Altitude de la nappe : **100 m**

Source : **Atlas Hydro BRGM 201**

Source(s) de l'information

Nouvel indice / RICS initial :explor-e / / janvier 2023

Archives (Cf. fiche(s) détaillée(s) page(s) suivante(s))

Témoignages

Photo aérienne

Terrain

- ☐ Effondrement
- ☑ **Affaissement-dépression**
- ☐ Zone remblayée
- ☐ Puits
- ☐ Entrée à flanc de coteaux (cavage)
- ☐ Arbre isolé
- ☐ Autre :
- ☐ Aucun

Géométrie :

- ☐ Circulaire — Diamètre (m) # — Profondeur max (m) #
- ☐ Quelconque — Longueur min (m) # — Longueur max (m) #

Observations

Explor-e 2023 : Vaste zone d'emprunt dans une parcelle boisée

Origine probable de l'indice

Type

- ☐ Carrière souterraine
- ☐ Carrière à ciel ouvert
- ☐ Carrière type inconnu
- ☐ Karstique (Naturel)
- ☑ **Indéterminé**
- ☐ Puits à eau

Matière extraite

- ☐ Marne
- ☐ Pierre de taille
- ☐ Cailloux
- ☐ Argile
- ☐ Sable

Commentaires

2023/2/14 15:55

Indice n° : 76274-037

Indice observé sur le terrain

Localisation

Département : 76 - Seine-Maritime

Commune : La Fontelaye

Repères locaux

Hameau/Lieu-dit :

Autre (route, chemin...) :

Coordonnées

Système : *RFG93-CC50*

Orig. report carto :

x : *1 552 074*

y : *9 168 082*

Précision :

Type de Report : *Ponctuel*

Contexte

Geomorphologique : *Flanc de coteau*

Altitude de la nappe : **100 m**

Source : **Atlas Hydro BRGM 201**

Source(s) de l'information

Nouvel indice / RICS initial :explor-e / / janvier 2023

Archives (Cf. fiche(s) détaillée(s) page(s) suivante(s))

Témoignages

Photo aérienne

Terrain

- ☐ Effondrement
- ☐ Affaissement-dépression
- ☐ Zone remblayée
- ☐ Puits
- ☐ Entrée à flanc de coteaux (cavage)
- ☑ **Arbre isolé**
- ☐ Autre :
- ☐ Aucun

Géométrie :

- ☐ Circulaire — Diamètre (m) # — Profondeur max (m) #
- ☐ Quelconque — Longueur min (m) # — Longueur max (m) #

Observations

Explor-e 2023 : Arbre isolé.

Origine probable de l'indice

Type

- ☐ Carrière souterraine
- ☐ Carrière à ciel ouvert
- ☐ Carrière type inconnu
- ☐ Karstique (Naturel)
- ☐ Indéterminé
- ☐ Puits à eau
- ☑ *Arbre isolé*

Matière extraite

- ☐ Marne
- ☐ Pierre de taille
- ☐ Cailloux
- ☐ Argile
- ☐ Sable

Commentaires

Explor-e 2023 : Arbre isolé visible sur les photos aériennes de 1950.


2023/2/14 15:59

2023/2/14 16:00

Indice n° : 76274-038

Indice issu des archives - sans localisation précise (parcelle "napoléonienne")

Localisation

Département : 76 - Seine-Maritime

Commune : La Fontelaye

Repères locaux

Hameau/Lieu-dit :

Autre (route, chemin...) :

Coordonnées

Système :

Orig. report carto :

x :

y :

Précision :

Type de Report : *Parcelle*

Contexte

Geomorphologique : *Flanc de coteau*

Altitude de la nappe : 90 m

Source : Atlas Hydro BRGM 201

Source(s) de l'information

Nouvel indice / RICS initial :explor-e / / janvier 2023

Archives (Cf. fiche(s) détaillée(s) page(s) suivante(s))

Témoignages

Photo aérienne

Terrain

- ☐ Effondrement
- ☐ Affaissement-dépression
- ☐ Zone remblayée
- ☐ Puits
- ☐ Entrée à flanc de coteaux (cavage)
- ☐ Arbre isolé
- ☐ Autre :
- ☐ Aucun

Géométrie :

- ☐ Circulaire — Diamètre (m) # — Profondeur max (m) #
- ☐ Quelconque — Longueur min (m) # — Longueur max (m) #

Observations

Origine probable de l'indice

Type

- ☐ Carrière souterraine
- ☐ Carrière à ciel ouvert
- ☐ Carrière type inconnu
- ☐ Karstique (Naturel)
- ☑ Indéterminé
- ☐ Puits à eau

Matière extraite

- ☐ Marne
- ☐ Pierre de taille
- ☐ Cailloux
- ☐ Argile
- ☐ Sable

Commentaires

Explor-e 2023 : Parcelle (A 5) du cadastre napoléonien enclavée pouvant être en lien avec une extraction. L'indice est donné pour information.

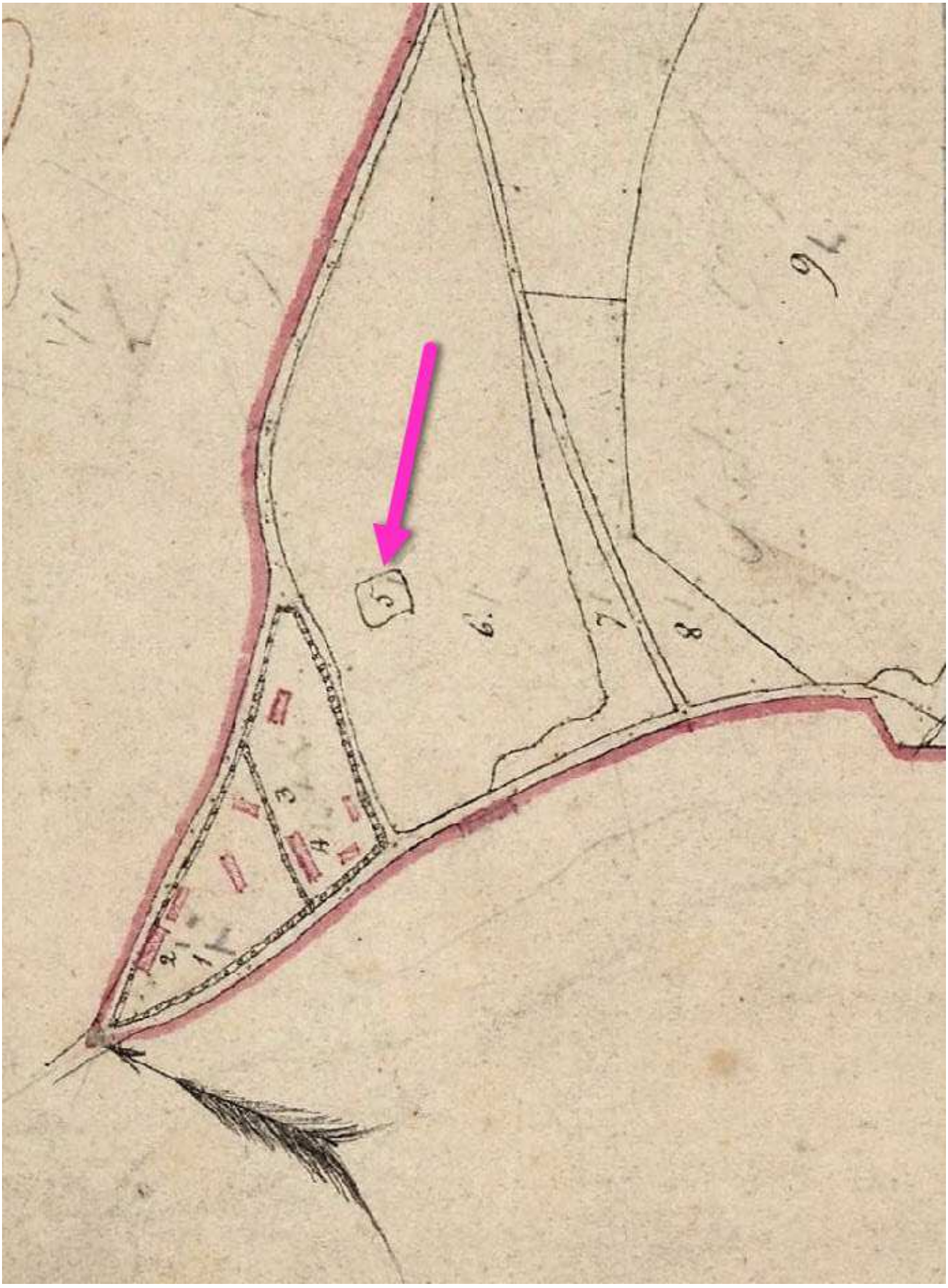

Indice n° : 76274-039

Indice issu des archives - sans localisation précise (parcelle "napoléonienne")

Localisation

Département : 76 - Seine-Maritime

Commune : La Fontelaye

Repères locaux

Hameau/Lieu-dit :

Autre (route, chemin...) :

Coordonnées

Système :

Orig. report carto :

x :

y :

Précision :

Type de Report : *Parcelle*

Contexte

Geomorphologique : *Talweg*

Altitude de la nappe : **110 m**

Source : **Atlas Hydro BRGM 201**

Source(s) de l'information

Nouvel indice / RICS initial :explor-e / / janvier 2023

Archives (Cf. fiche(s) détaillée(s) page(s) suivante(s))

Témoignages

Photo aérienne

Terrain

- ☐ Effondrement
- ☐ Affaissement-dépression
- ☐ Zone remblayée
- ☐ Puits
- ☐ Entrée à flanc de coteaux (cavage)
- ☐ Arbre isolé
- ☐ Autre :
- ☐ Aucun

Géométrie :

- ☐ Circulaire — Diamètre (m) # — Profondeur max (m) #
- ☐ Quelconque — Longueur min (m) # — Longueur max (m) #

Observations

Origine probable de l'indice

Type

- ☐ Carrière souterraine
- ☐ Carrière à ciel ouvert
- ☐ Carrière type inconnu
- ☐ Karstique (Naturel)
- ☑ **Indéterminé**
- ☐ Puits à eau

Matière extraite

- ☐ Marne
- ☐ Pierre de taille
- ☐ Cailloux
- ☐ Argile
- ☐ Sable

Commentaires

Explor-e 2023 : Parcelle (B 118) du cadastre napoléonien enclavée pouvant être en lien avec une extraction. L'indice est donné pour information.

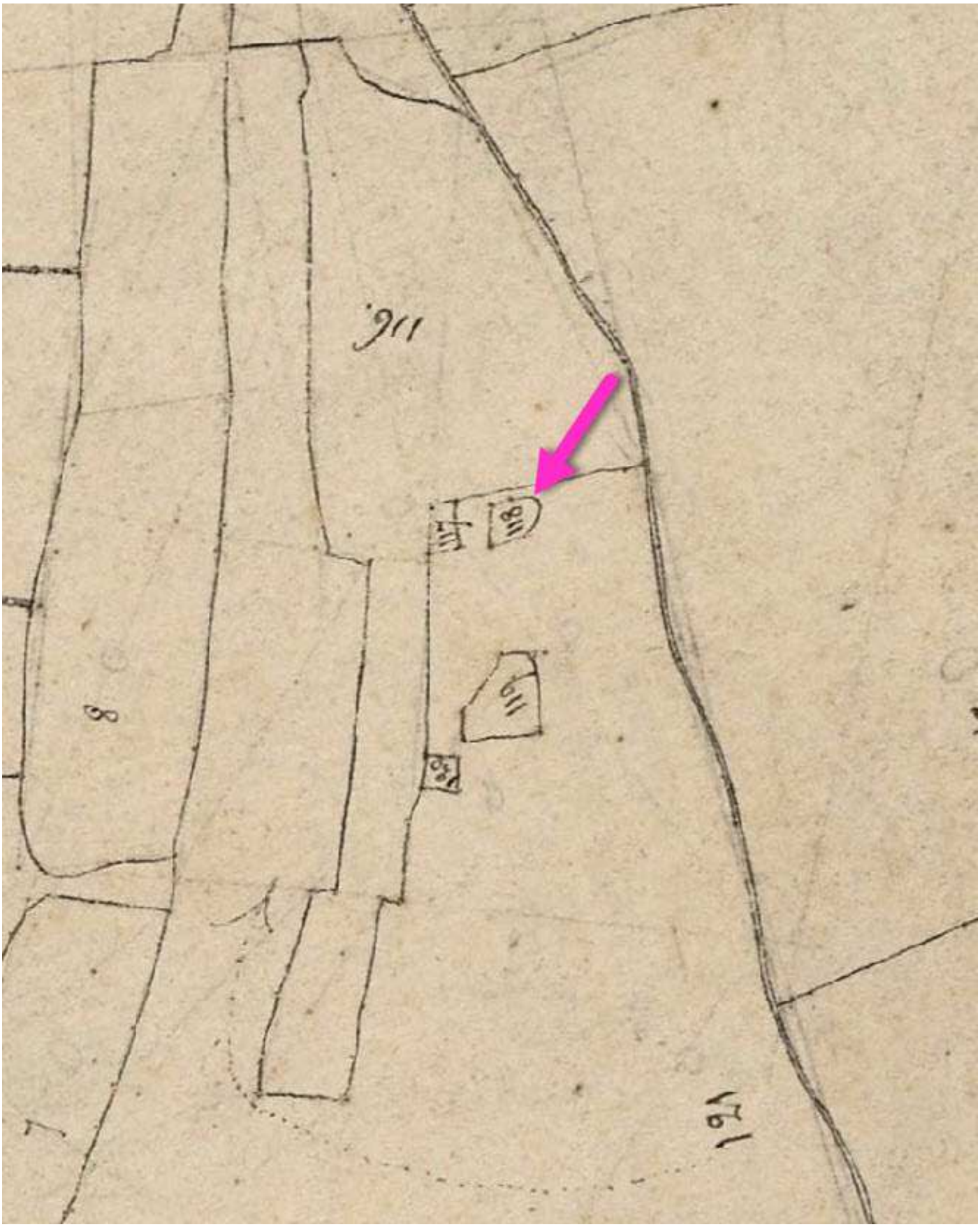
911
8
191

Indice n° : 76274-040

Indice issu des archives - sans localisation précise (parcelle "napoléonienne")

Localisation

Département : 76 - Seine-Maritime

Commune : La Fontelaye

Repères locaux

Hameau/Lieu-dit :

Autre (route, chemin...) :

Coordonnées

Système :

Orig. report carto :

x :

y :

Précision :

Type de Report : *Parcelle*

Contexte

Geomorphologique : *Talweg*

Altitude de la nappe : **110 m**

Source : **Atlas Hydro BRGM 201**

Source(s) de l'information

Nouvel indice / RICS initial :explor-e / / janvier 2023

Archives (Cf. fiche(s) détaillée(s) page(s) suivante(s))

Témoignages

Photo aérienne

Terrain

- ☐ Effondrement
- ☐ Affaissement-dépression
- ☐ Zone remblayée
- ☐ Puits
- ☐ Entrée à flanc de coteaux (cavage)
- ☐ Arbre isolé
- ☐ Autre :
- ☐ Aucun

Géométrie :

- ☐ Circulaire — Diamètre (m) # — Profondeur max (m) #
- ☐ Quelconque — Longueur min (m) # — Longueur max (m) #

Observations

Origine probable de l'indice

Type

- ☐ Carrière souterraine
- ☐ Carrière à ciel ouvert
- ☐ Carrière type inconnu
- ☐ Karstique (Naturel)
- ☑ **Indéterminé**
- ☐ Puits à eau

Matière extraite

- ☐ Marne
- ☐ Pierre de taille
- ☐ Cailloux
- ☐ Argile
- ☐ Sable

Commentaires

Explor-e 2023 : Parcelle (B 119) du cadastre napoléonien enclavée pouvant être en lien avec une extraction. L'indice est donné pour information.

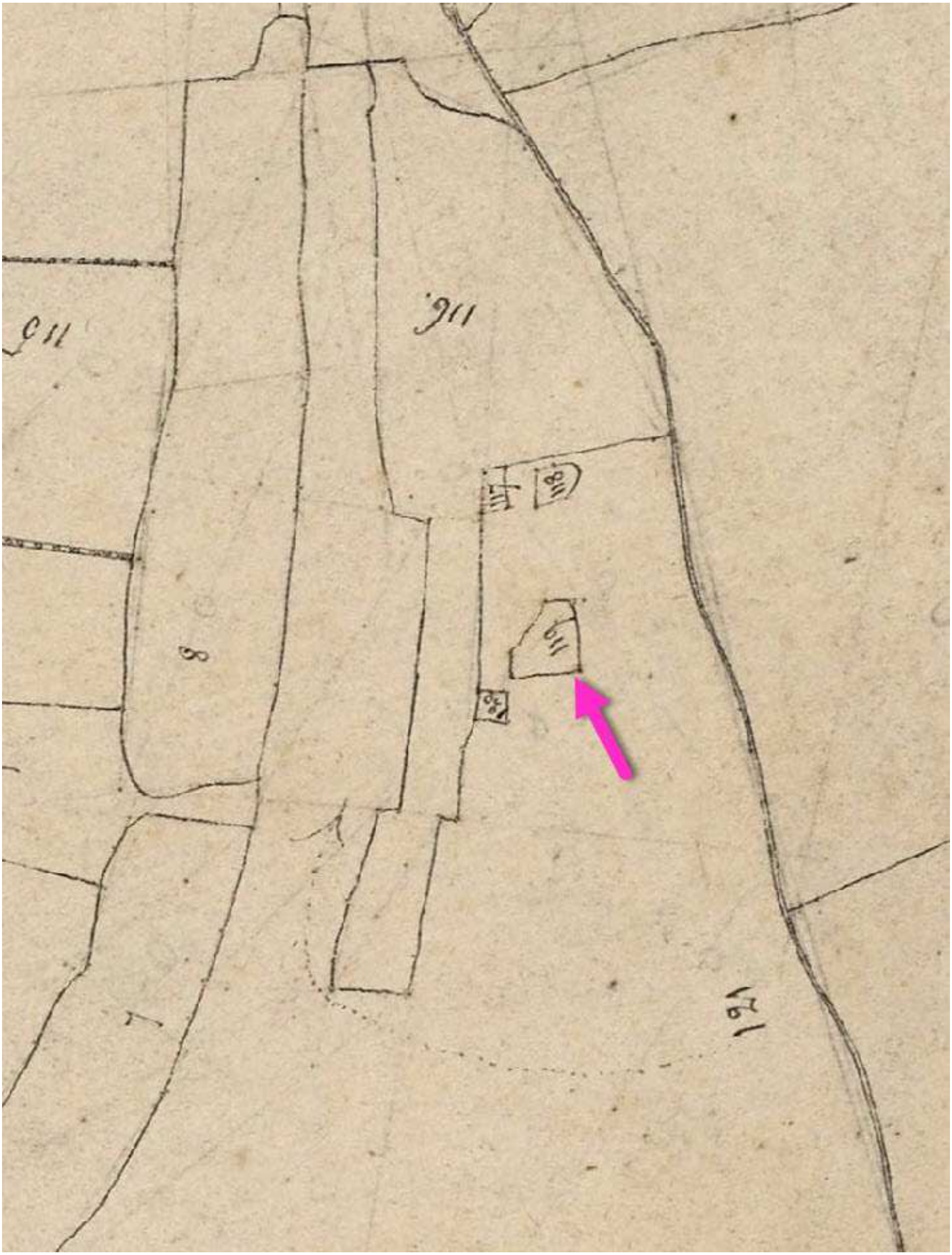
911
911
8
1
121

Indice n° : 76274-041

Indice issu des archives - sans localisation précise (parcelle "napoléonienne")

Localisation

Département : 76 - Seine-Maritime

Commune : La Fontelaye

Repères locaux

Hameau/Lieu-dit :

Autre (route, chemin...) :

Coordonnées

Système :

Orig. report carto :

x :

y :

Précision :

Type de Report : *Parcelle*

Contexte

Geomorphologique : *Talweg*

Altitude de la nappe : **110 m**

Source : **Atlas Hydro BRGM 201**

Source(s) de l'information

Nouvel indice / RICS initial :explor-e / / janvier 2023

Archives (Cf. fiche(s) détaillée(s) page(s) suivante(s))

Témoignages

Photo aérienne

Terrain

- ☐ Effondrement
- ☐ Affaissement-dépression
- ☐ Zone remblayée
- ☐ Puits
- ☐ Entrée à flanc de coteaux (cavage)
- ☐ Arbre isolé
- ☐ Autre :
- ☐ Aucun

Géométrie :

- ☐ Circulaire — Diamètre (m) # — Profondeur max (m) #
- ☐ Quelconque — Longueur min (m) # — Longueur max (m) #

Observations

Origine probable de l'indice

Type

- ☐ Carrière souterraine
- ☐ Carrière à ciel ouvert
- ☐ Carrière type inconnu
- ☐ Karstique (Naturel)
- ☑ **Indéterminé**
- ☐ Puits à eau

Matière extraite

- ☐ Marne
- ☐ Pierre de taille
- ☐ Cailloux
- ☐ Argile
- ☐ Sable

Commentaires

Explor-e 2023 : Parcelle (B 120) du cadastre napoléonien enclavée pouvant être en lien avec une extraction. L'indice est donné pour information.

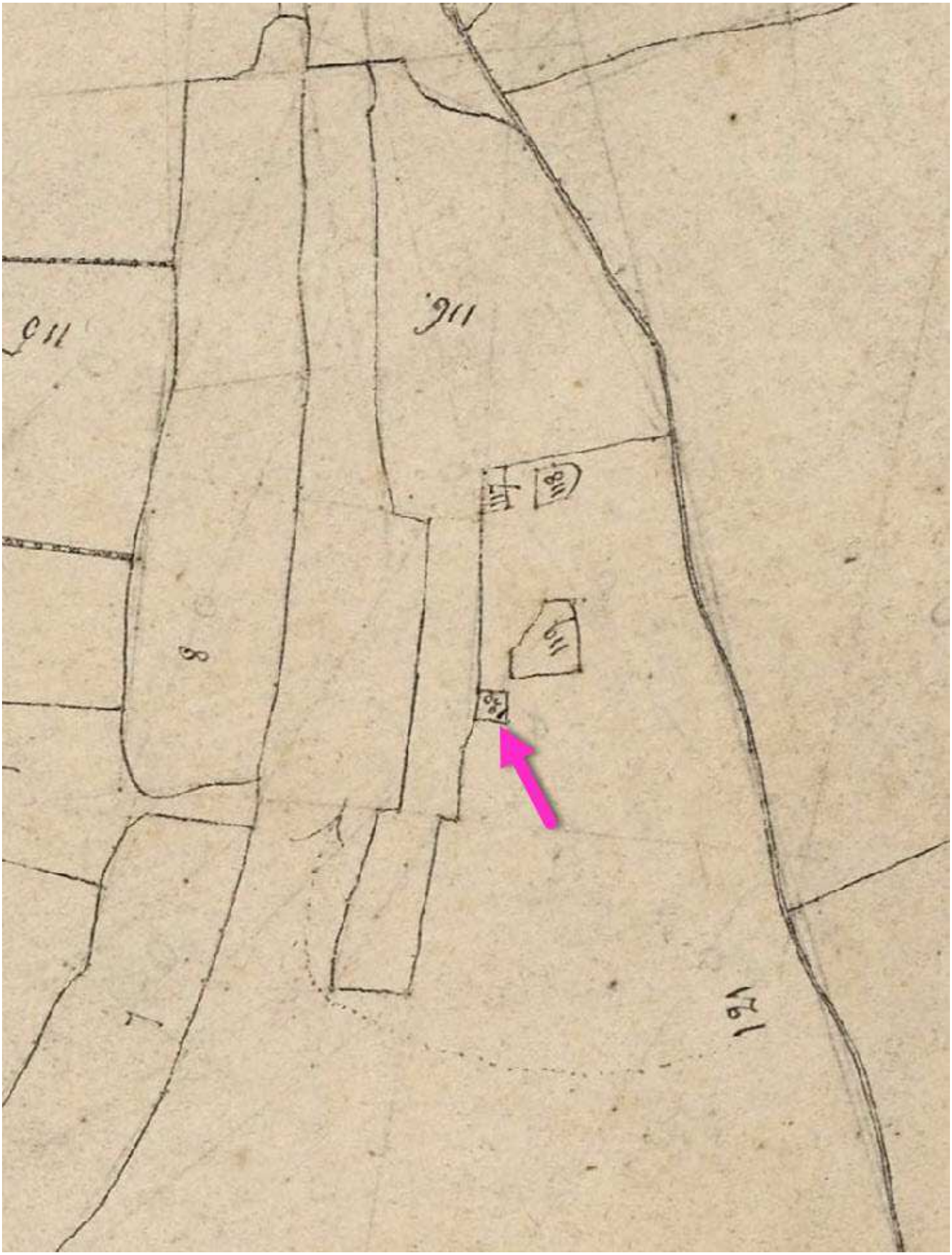
911
911
8
121

Indice n° : 76274-042

Indice issu des archives - sans localisation précise (parcelle "napoléonienne")

Localisation

Département : 76 - Seine-Maritime

Commune : La Fontelaye

Repères locaux

Hameau/Lieu-dit :

Autre (route, chemin...) :

Coordonnées

Système :

Orig. report carto :

x :

y :

Précision :

Type de Report : *Ponctuel*

Contexte

Geomorphologique : *Talweg*

Altitude de la nappe : **110 m**

Source : **Atlas Hydro BRGM 201**

Source(s) de l'information

Nouvel indice / RICS initial :explor-e / / janvier 2023

Archives (Cf. fiche(s) détaillée(s) page(s) suivante(s))

Témoignages

Photo aérienne

Terrain

- ☐ Effondrement
- ☐ Affaissement-dépression
- ☐ Zone remblayée
- ☐ Puits
- ☐ Entrée à flanc de coteaux (cavage)
- ☐ Arbre isolé
- ☐ Autre :
- ☐ Aucun

Géométrie :

- ☐ Circulaire — Diamètre (m) # — Profondeur max (m) #
- ☐ Quelconque — Longueur min (m) # — Longueur max (m) #

Observations

Origine probable de l'indice

Type

- ☐ Carrière souterraine
- ☐ Carrière à ciel ouvert
- ☐ Carrière type inconnu
- ☐ Karstique (Naturel)
- ☑ **Indéterminé**
- ☐ Puits à eau

Matière extraite

- ☐ Marne
- ☐ Pierre de taille
- ☐ Cailloux
- ☐ Argile
- ☐ Sable

Commentaires

Explor-e 2023 : Parcelle (B 117) du cadastre napoléonien enclavée pouvant être en lien avec une extraction. L'indice est donné pour information.

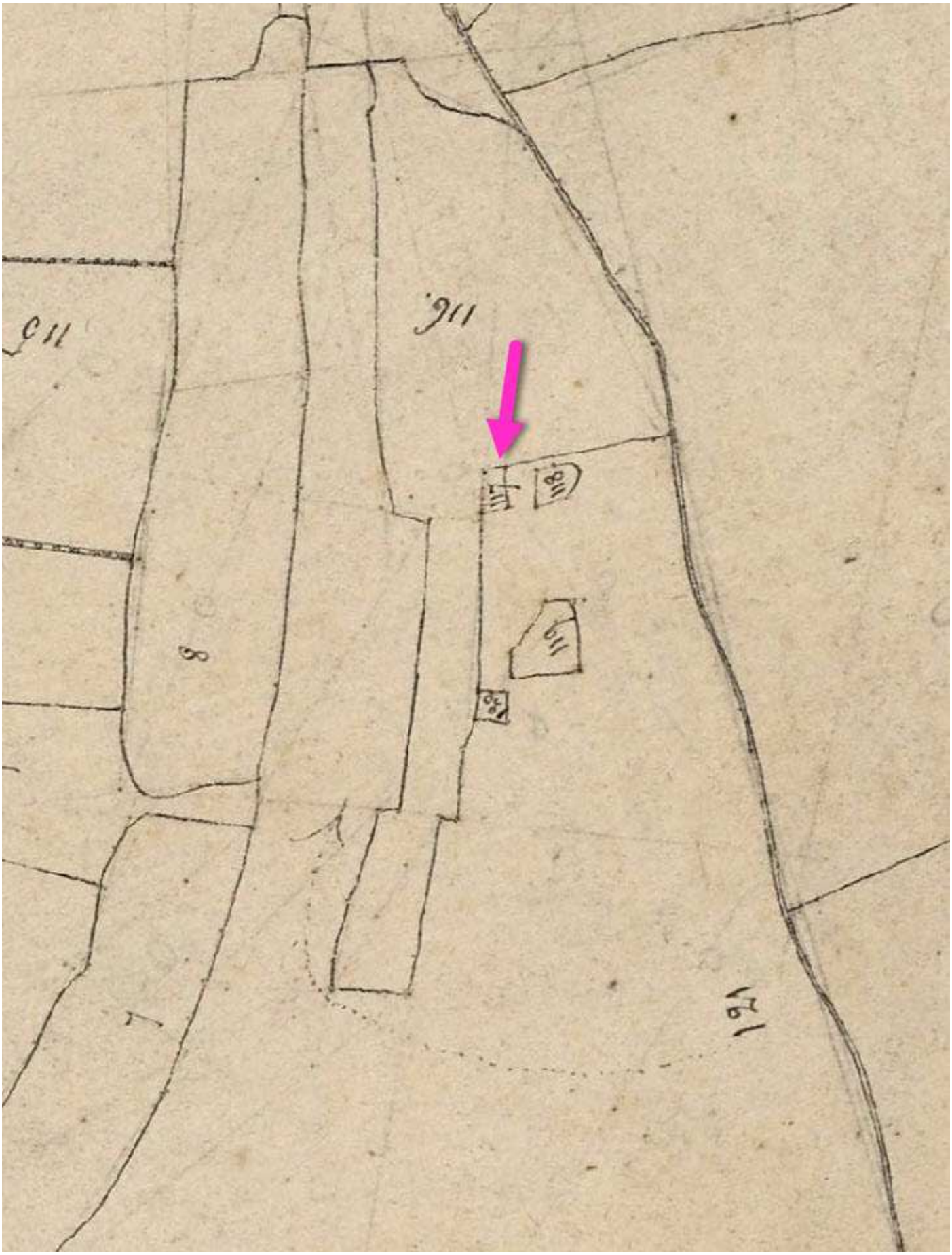
911
911
8
121

Indice n° : 76274-043

Indice issu des archives - sans localisation précise (parcelle "napoléonienne")

Localisation

Département : 76 - Seine-Maritime

Commune : La Fontelaye

Repères locaux

Hameau/Lieu-dit :

Autre (route, chemin...) :

Coordonnées

Système :

Orig. report carto :

x :

y :

Précision :

Type de Report : *Ponctuel*

Contexte

Geomorphologique : *Talweg*

Altitude de la nappe : **110 m**

Source : **Atlas Hydro BRGM 201**

Source(s) de l'information

Nouvel indice / RICS initial :explor-e / / janvier 2023

Archives (Cf. fiche(s) détaillée(s) page(s) suivante(s))

Témoignages

Photo aérienne

Terrain

- ☐ Effondrement
- ☐ Affaissement-dépression
- ☐ Zone remblayée
- ☐ Puits
- ☐ Entrée à flanc de coteaux (cavage)
- ☐ Arbre isolé
- ☐ Autre :
- ☐ Aucun

Géométrie :

- ☐ Circulaire — Diamètre (m) # — Profondeur max (m) #
- ☐ Quelconque — Longueur min (m) # — Longueur max (m) #

Observations

Origine probable de l'indice

Type

- ☐ Carrière souterraine
- ☐ Carrière à ciel ouvert
- ☐ Carrière type inconnu
- ☐ Karstique (Naturel)
- ☑ **Indéterminé**
- ☐ Puits à eau

Matière extraite

- ☐ Marne
- ☐ Pierre de taille
- ☐ Cailloux
- ☐ Argile
- ☐ Sable

Commentaires

Explor-e 2023 : Parcelle (B 112) du cadastre napoléonien enclavée pouvant être en lien avec une extraction. L'indice est donné pour information.

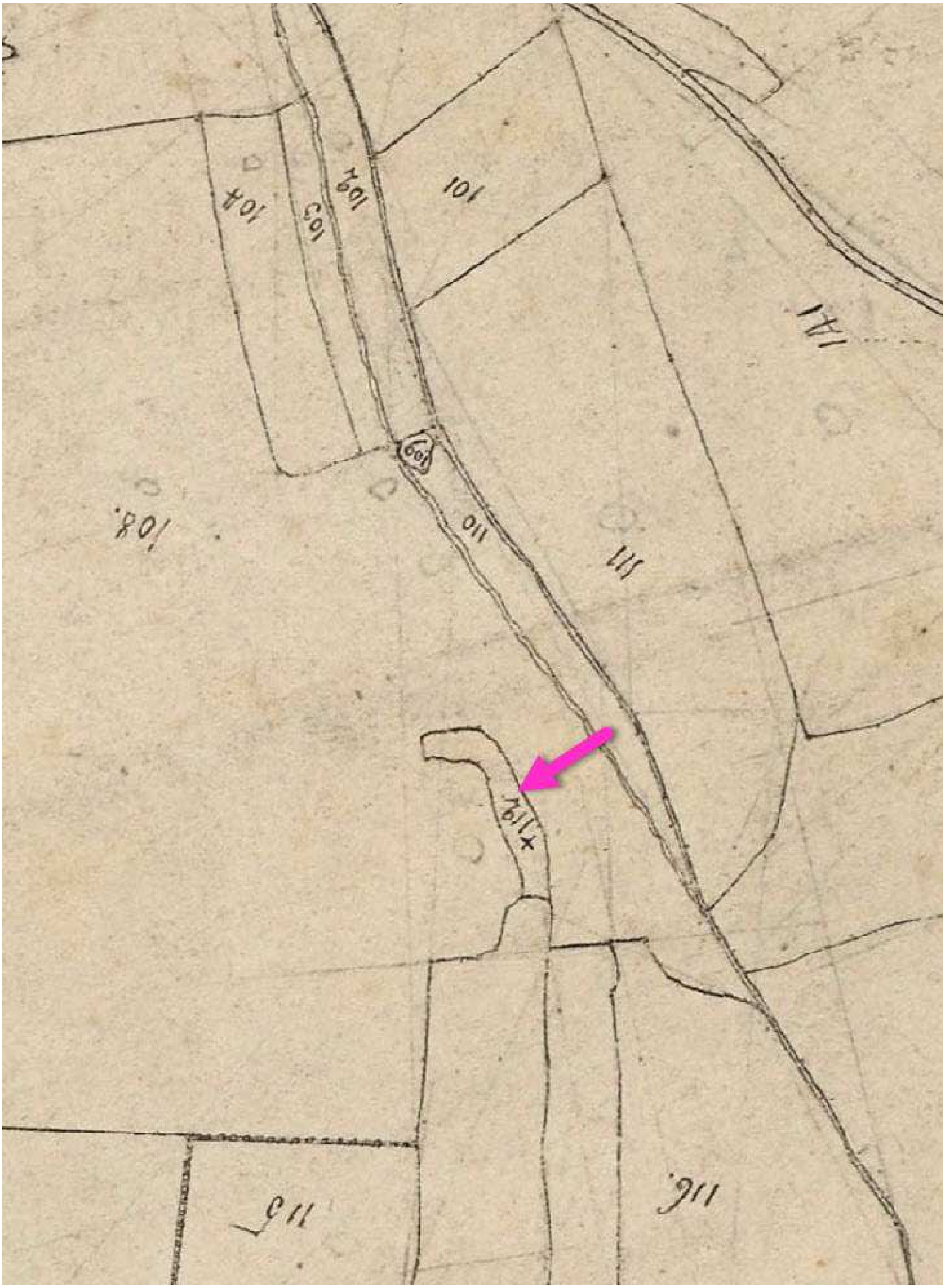
101
104
105
108.
109
110
111
141
115
116.

Indice n° : 76274-044

Indice issu des archives - sans localisation précise (parcelle "napoléonienne")

Localisation

Département : 76 - Seine-Maritime

Commune : La Fontelaye

Repères locaux

Hameau/Lieu-dit :

Autre (route, chemin...) :

Coordonnées

Système :

Orig. report carto :

x :

y :

Précision :

Type de Report : *Parcelle*

Contexte

Geomorphologique : *Talweg*

Altitude de la nappe : **110 m**

Source : **Atlas Hydro BRGM 201**

Source(s) de l'information

Nouvel indice / RICS initial :explor-e / / janvier 2023

Archives (Cf. fiche(s) détaillée(s) page(s) suivante(s))

Témoignages

Photo aérienne

Terrain

- ☐ Effondrement
- ☐ Affaissement-dépression
- ☐ Zone remblayée
- ☐ Puits
- ☐ Entrée à flanc de coteaux (cavage)
- ☐ Arbre isolé
- ☐ Autre :
- ☐ Aucun

Géométrie :

- ☐ Circulaire — Diamètre (m) # — Profondeur max (m) #
- ☐ Quelconque — Longueur min (m) # — Longueur max (m) #

Observations

Origine probable de l'indice

Type

- ☐ Carrière souterraine
- ☐ Carrière à ciel ouvert
- ☐ Carrière type inconnu
- ☐ Karstique (Naturel)
- ☑ **Indéterminé**
- ☐ Puits à eau

Matière extraite

- ☐ Marne
- ☐ Pierre de taille
- ☐ Cailloux
- ☐ Argile
- ☐ Sable

Commentaires

Explor-e 2023 : Parcelle (B 109) du cadastre napoléonien enclavée pouvant être en lien avec une extraction. L'indice est donné pour information.

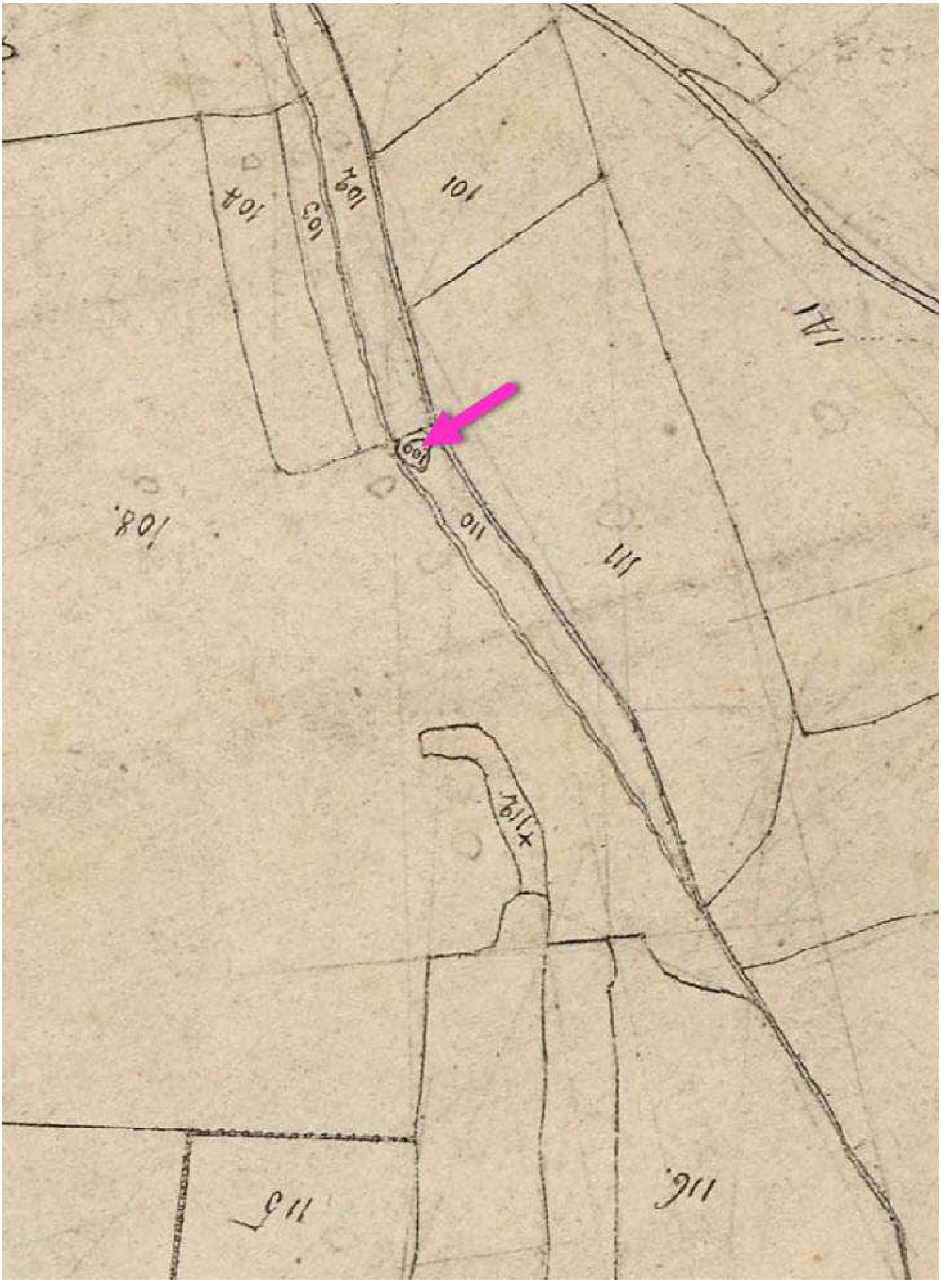

Indice n° : 76274-045

Indice issu des archives - sans localisation précise (parcelle "napoléonienne")

Localisation

Département : 76 - Seine-Maritime

Commune : La Fontelaye

Repères locaux

Hameau/Lieu-dit :

Autre (route, chemin...) :

Coordonnées

Système :

Orig. report carto :

x :

y :

Précision :

Type de Report : *Parcelle*

Contexte

Geomorphologique : *Flanc de coteau*

Altitude de la nappe : **100 m**

Source : **Atlas Hydro BRGM 201**

Source(s) de l'information

Nouvel indice / RICS initial :explor-e / / janvier 2023

Archives (Cf. fiche(s) détaillée(s) page(s) suivante(s))

Témoignages

Photo aérienne

Terrain

- ☐ Effondrement
- ☐ Affaissement-dépression
- ☐ Zone remblayée
- ☐ Puits
- ☐ Entrée à flanc de coteaux (cavage)
- ☐ Arbre isolé
- ☐ Autre :
- ☐ Aucun

Géométrie :

- ☐ Circulaire — Diamètre (m) # — Profondeur max (m) #
- ☐ Quelconque — Longueur min (m) # — Longueur max (m) #

Observations

Origine probable de l'indice

Type

- ☐ Carrière souterraine
- ☐ Carrière à ciel ouvert
- ☐ Carrière type inconnu
- ☐ Karstique (Naturel)
- ☑ **Indéterminé**
- ☐ Puits à eau

Matière extraite

- ☐ Marne
- ☐ Pierre de taille
- ☐ Cailloux
- ☐ Argile
- ☐ Sable

Commentaires

Explor-e 2023 : Parcelle (B 26) du cadastre napoléonien enclavée pouvant être en lien avec une extraction. L'indice est donné pour information.

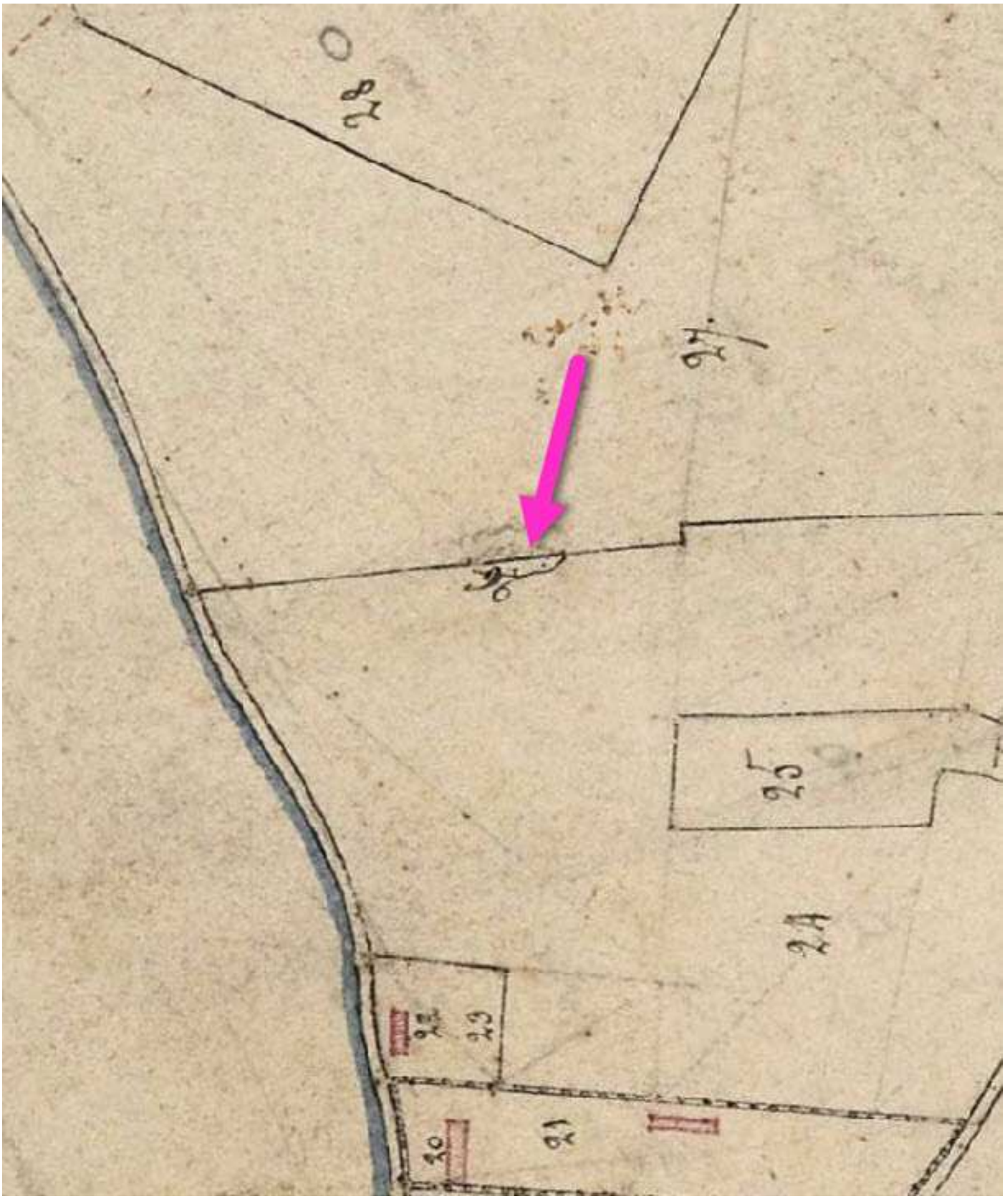
28
27
26
25
24
23
22
21
20

Indice n° : 76274-046

Indice issu des archives - sans localisation précise (parcelle "napoléonienne")

Localisation

Département : 76 - Seine-Maritime

Commune : La Fontelaye

Repères locaux

Hameau/Lieu-dit :

Autre (route, chemin...) :

Coordonnées

Système :

Orig. report carto :

x :

y :

Précision :

Type de Report : *Parcelle*

Contexte

Geomorphologique : *Flanc de coteau*

Altitude de la nappe : **100 m**

Source : **Atlas Hydro BRGM 201**

Source(s) de l'information

Nouvel indice / RICS initial :explor-e / / janvier 2023

Archives (Cf. fiche(s) détaillée(s) page(s) suivante(s))

Témoignages

Photo aérienne

Terrain

- ☐ Effondrement
- ☐ Affaissement-dépression
- ☐ Zone remblayée
- ☐ Puits
- ☐ Entrée à flanc de coteaux (cavage)
- ☐ Arbre isolé
- ☐ Autre :
- ☐ Aucun

Géométrie :

- ☐ Circulaire — Diamètre (m) # — Profondeur max (m) #
- ☐ Quelconque — Longueur min (m) # — Longueur max (m) #

Observations

Origine probable de l'indice

Type

- ☐ Carrière souterraine
- ☐ Carrière à ciel ouvert
- ☐ Carrière type inconnu
- ☐ Karstique (Naturel)
- ☑ **Indéterminé**
- ☐ Puits à eau

Matière extraite

- ☐ Marne
- ☐ Pierre de taille
- ☐ Cailloux
- ☐ Argile
- ☐ Sable

Commentaires

Explor-e 2023 : Parcelle (B 103) du cadastre napoléonien enclavée pouvant être en lien avec une extraction. L'indice est donné pour information.

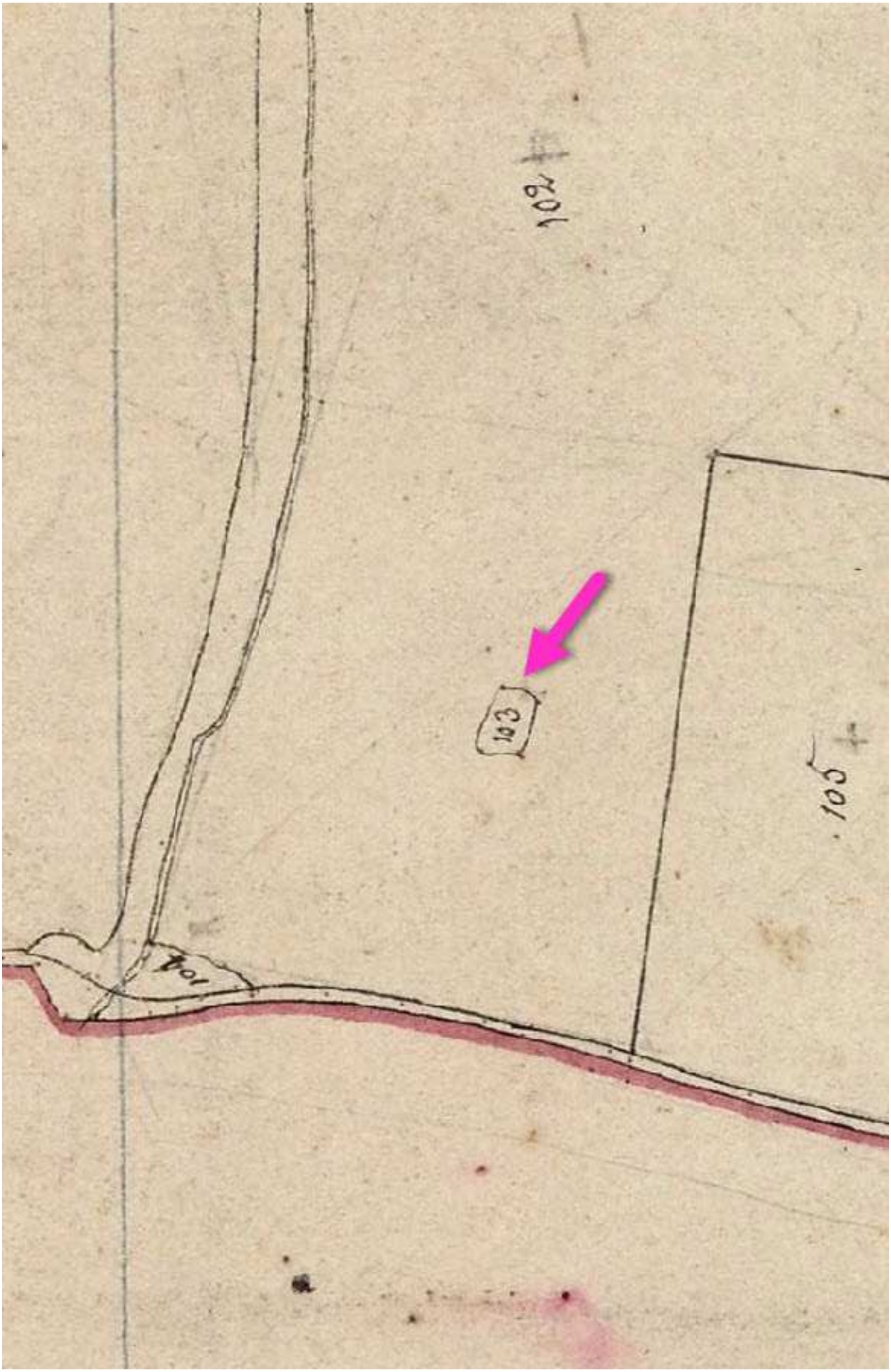
104
103
105

Indice n° : 76274-047

Indice issu des archives - sans localisation précise (parcelle "napoléonienne")

Localisation

Département : 76 - Seine-Maritime

Commune : La Fontelaye

Repères locaux

Hameau/Lieu-dit :

Autre (route, chemin...) :

Coordonnées

Système :

Orig. report carto :

x :

y :

Précision :

Type de Report : *Parcelle*

Contexte

Geomorphologique : *Flanc de coteau*

Altitude de la nappe : 90 m

Source : Atlas Hydro BRGM 201

Source(s) de l'information

Nouvel indice / RICS initial :explor-e / / janvier 2023

Archives (Cf. fiche(s) détaillée(s) page(s) suivante(s))

Témoignages

Photo aérienne

Terrain

- ☐ Effondrement
- ☐ Affaissement-dépression
- ☐ Zone remblayée
- ☐ Puits
- ☐ Entrée à flanc de coteaux (cavage)
- ☐ Arbre isolé
- ☐ Autre :
- ☐ Aucun

Géométrie :

- ☐ Circulaire — Diamètre (m) # — Profondeur max (m) #
- ☐ Quelconque — Longueur min (m) # — Longueur max (m) #

Observations

Origine probable de l'indice

Type

- ☐ Carrière souterraine
- ☐ Carrière à ciel ouvert
- ☐ Carrière type inconnu
- ☐ Karstique (Naturel)
- ☑ Indéterminé
- ☐ Puits à eau

Matière extraite

- ☐ Marne
- ☐ Pierre de taille
- ☐ Cailloux
- ☐ Argile
- ☐ Sable

Commentaires

Explor-e 2023 : Parcelle (A 36) du cadastre napoléonien enclavée pouvant être en lien avec une extraction. L'indice est donné pour information.

37
38
39
40
35
41
34
33
42

Indice n° : 76274-048

Indice issu des archives - sans localisation précise (parcelle "napoléonienne")

Localisation

Département : 76 - Seine-Maritime

Commune : La Fontelaye

Repères locaux

Hameau/Lieu-dit :

Autre (route, chemin...) :

Coordonnées

Système :

Orig. report carto :

x :

y :

Précision :

Type de Report : *Parcelle*

Contexte

Geomorphologique : *Plateau*

Altitude de la nappe : 90 m

Source : Atlas Hydro BRGM 201

Source(s) de l'information

Nouvel indice / RICS initial :explor-e / / janvier 2023

Archives (Cf. fiche(s) détaillée(s) page(s) suivante(s))

Témoignages

Photo aérienne

Terrain

- ☐ Effondrement
- ☐ Affaissement-dépression
- ☐ Zone remblayée
- ☐ Puits
- ☐ Entrée à flanc de coteaux (cavage)
- ☐ Arbre isolé
- ☐ Autre :
- ☐ Aucun

Géométrie :

- ☐ Circulaire — Diamètre (m) # — Profondeur max (m) #
- ☐ Quelconque — Longueur min (m) # — Longueur max (m) #

Observations

Origine probable de l'indice

Type

- ☐ Carrière souterraine
- ☐ Carrière à ciel ouvert
- ☐ Carrière type inconnu
- ☐ Karstique (Naturel)
- ☑ Indéterminé
- ☐ Puits à eau

Matière extraite

- ☐ Marne
- ☐ Pierre de taille
- ☐ Cailloux
- ☐ Argile
- ☐ Sable

Commentaires

Explor-e 2023 : Parcelle (A 25) du cadastre napoléonien enclavée pouvant être en lien avec une extraction. L'indice est donné pour information.

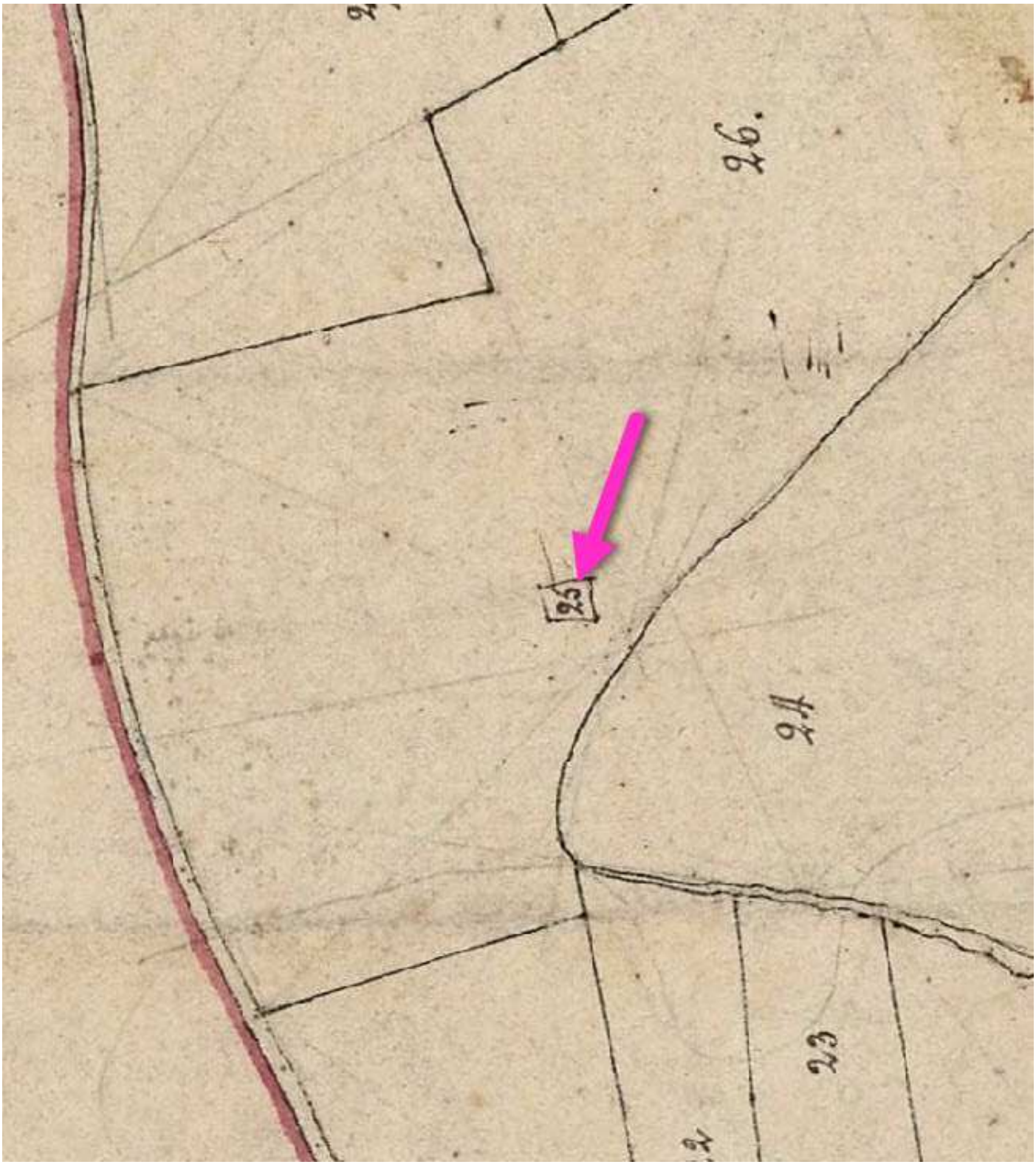
26.
25
24
23

Indice n° : 76274-049

Indice issu des archives - sans localisation précise (parcelle "napoléonienne")

Localisation

Département : 76 - Seine-Maritime

Commune : La Fontelaye

Repères locaux

Hameau/Lieu-dit :

Autre (route, chemin...) :

Coordonnées

Système :

Orig. report carto :

x :

y :

Précision :

Type de Report : *Parcelle*

Contexte

Geomorphologique : *Flanc de coteau*

Altitude de la nappe : 90 m

Source : Atlas Hydro BRGM 201

Source(s) de l'information

Nouvel indice / RICS initial :explor-e / / janvier 2023

Archives (Cf. fiche(s) détaillée(s) page(s) suivante(s))

Témoignages

Photo aérienne

Terrain

- ☐ Effondrement
- ☐ Affaissement-dépression
- ☐ Zone remblayée
- ☐ Puits
- ☐ Entrée à flanc de coteaux (cavage)
- ☐ Arbre isolé
- ☐ Autre :
- ☐ Aucun

Géométrie :

- ☐ Circulaire — Diamètre (m) # — Profondeur max (m) #
- ☐ Quelconque — Longueur min (m) # — Longueur max (m) #

Observations

Origine probable de l'indice

Type

- ☐ Carrière souterraine
- ☐ Carrière à ciel ouvert
- ☐ Carrière type inconnu
- ☐ Karstique (Naturel)
- ☑ Indéterminé
- ☐ Puits à eau

Matière extraite

- ☐ Marne
- ☐ Pierre de taille
- ☐ Cailloux
- ☐ Argile
- ☐ Sable

Commentaires

Explor-e 2023 : Parcelle (A 17bis) du cadastre napoléonien enclavée pouvant être en lien avec une extraction. L'indice est donné pour information.

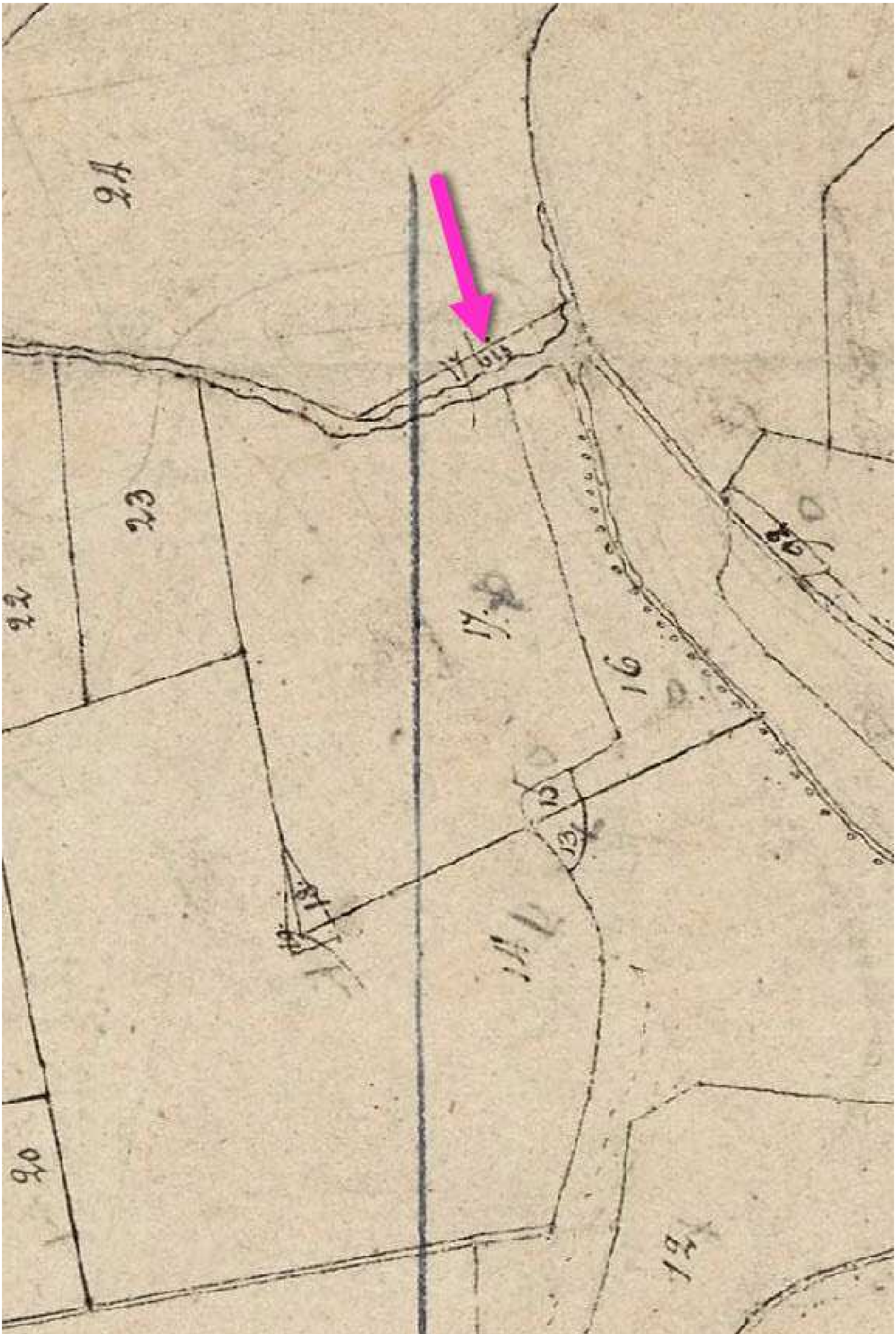

Indice n° : 76274-050

Indice issu des archives - sans localisation précise (parcelle "napoléonienne")

Localisation

Département : 76 - Seine-Maritime

Commune : La Fontelaye

Repères locaux

Hameau/Lieu-dit :

Autre (route, chemin...) :

Coordonnées

Système :

Orig. report carto :

x :

y :

Précision :

Type de Report : *Parcelle*

Contexte

Geomorphologique : *Flanc de coteau*

Altitude de la nappe : 90 m

Source : Atlas Hydro BRGM 201

Source(s) de l'information

Nouvel indice / RICS initial :explor-e / / janvier 2023

Archives (Cf. fiche(s) détaillée(s) page(s) suivante(s))

Témoignages

Photo aérienne

Terrain

- ☐ Effondrement
- ☐ Affaissement-dépression
- ☐ Zone remblayée
- ☐ Puits
- ☐ Entrée à flanc de coteaux (cavage)
- ☐ Arbre isolé
- ☐ Autre :
- ☐ Aucun

Géométrie :

- ☐ Circulaire — Diamètre (m) # — Profondeur max (m) #
- ☐ Quelconque — Longueur min (m) # — Longueur max (m) #

Observations

Origine probable de l'indice

Type

- ☐ Carrière souterraine
- ☐ Carrière à ciel ouvert
- ☐ Carrière type inconnu
- ☐ Karstique (Naturel)
- ☑ Indéterminé
- ☐ Puits à eau

Matière extraite

- ☐ Marne
- ☐ Pierre de taille
- ☐ Cailloux
- ☐ Argile
- ☐ Sable

Commentaires

Explor-e 2023 : Parcelle (A 18-19) du cadastre napoléonien enclavée pouvant être en lien avec une extraction. L'indice est donné pour information.

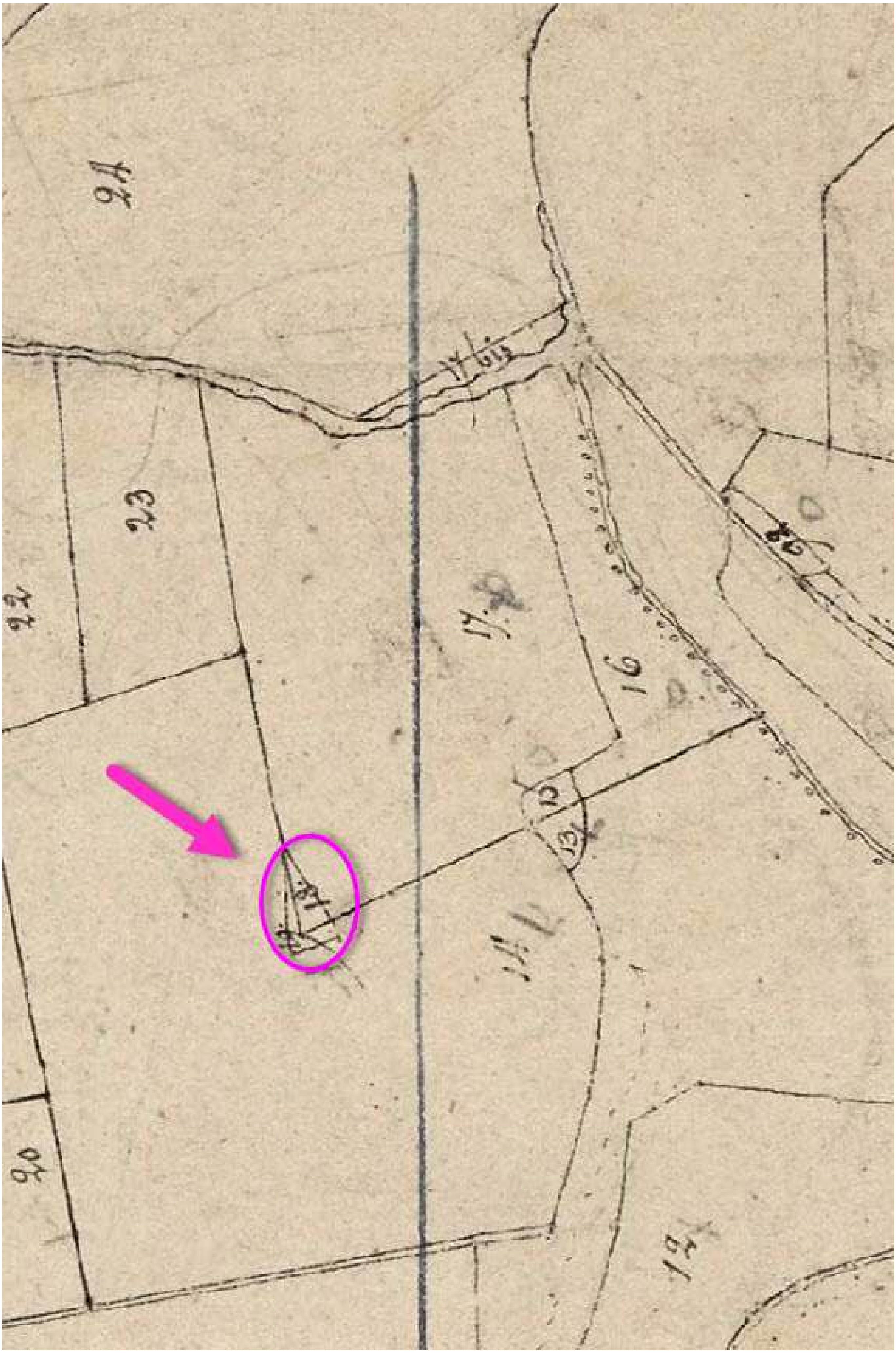

Indice n° : 76274-051

Indice issu des archives - sans localisation précise (parcelle "napoléonienne")

Localisation

Département : 76 - Seine-Maritime

Commune : La Fontelaye

Repères locaux

Hameau/Lieu-dit :

Autre (route, chemin...) :

Coordonnées

Système :

Orig. report carto :

x :

y :

Précision :

Type de Report : *Parcelle*

Contexte

Geomorphologique : *Talweg*

Altitude de la nappe : 90 m

Source : Atlas Hydro BRGM 201

Source(s) de l'information

Nouvel indice / RICS initial :explor-e / / janvier 2023

Archives (Cf. fiche(s) détaillée(s) page(s) suivante(s))

Témoignages

Photo aérienne

Terrain

- ☐ Effondrement
- ☐ Affaissement-dépression
- ☐ Zone remblayée
- ☐ Puits
- ☐ Entrée à flanc de coteaux (cavage)
- ☐ Arbre isolé
- ☐ Autre :
- ☐ Aucun

Géométrie :

- ☐ Circulaire — Diamètre (m) # — Profondeur max (m) #
- ☐ Quelconque — Longueur min (m) # — Longueur max (m) #

Observations

Origine probable de l'indice

Type

- ☐ Carrière souterraine
- ☐ Carrière à ciel ouvert
- ☐ Carrière type inconnu
- ☐ Karstique (Naturel)
- ☑ Indéterminé
- ☐ Puits à eau

Matière extraite

- ☐ Marne
- ☐ Pierre de taille
- ☐ Cailloux
- ☐ Argile
- ☐ Sable

Commentaires

Explor-e 2023 : Parcelle (A 13-15) du cadastre napoléonien enclavée pouvant être en lien avec une extraction. L'indice est donné pour information.

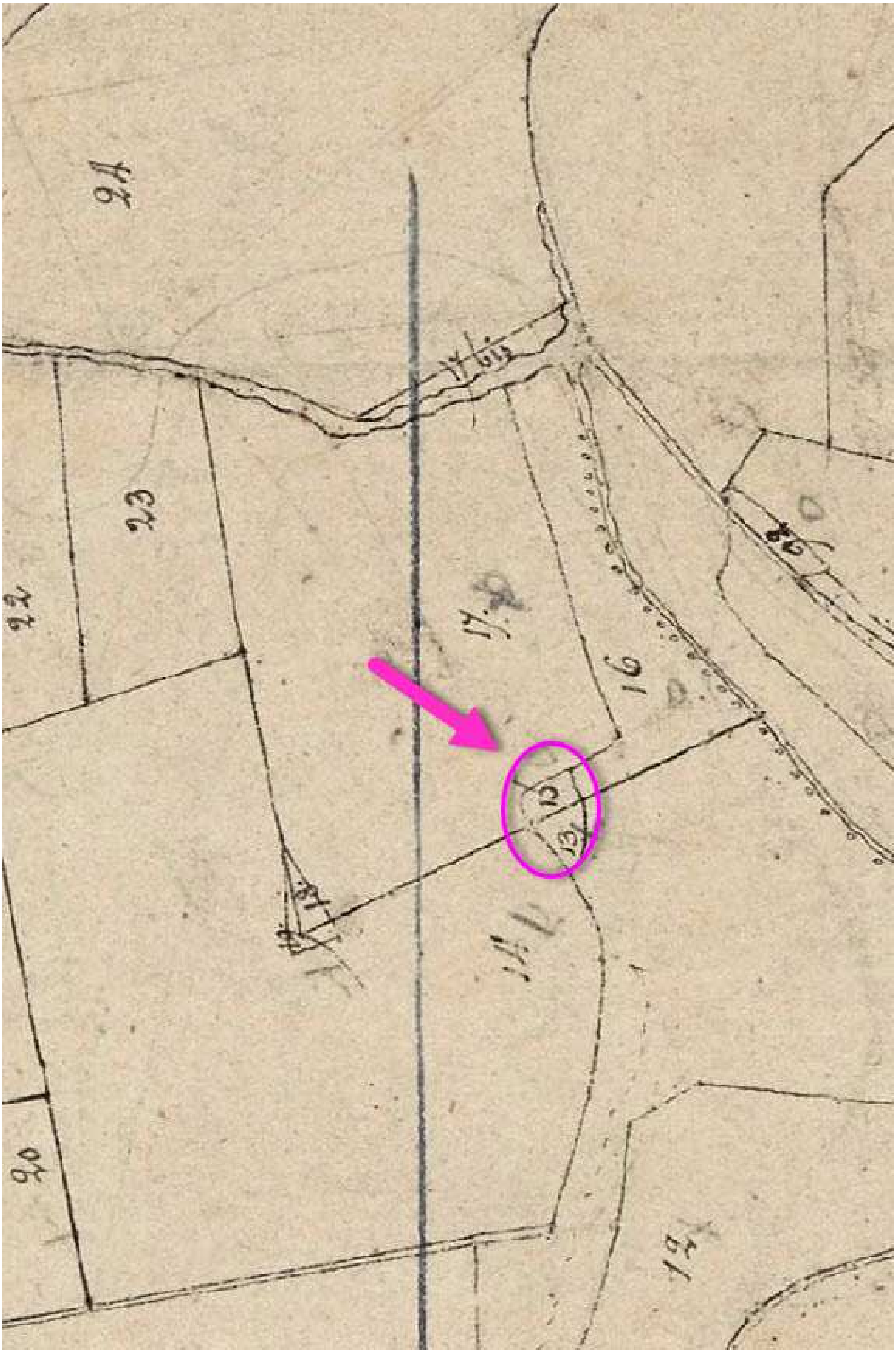

Indice n° : 76274-052

Indice issu des archives - sans localisation précise (parcelle "napoléonienne")

Localisation

Département : 76 - Seine-Maritime

Commune : La Fontelaye

Repères locaux

Hameau/Lieu-dit :

Autre (route, chemin...) :

Coordonnées

Système :

Orig. report carto :

x :

y :

Précision :

Type de Report : *Parcelle*

Contexte

Geomorphologique : *Plateau*

Altitude de la nappe : **100 m**

Source : **Atlas Hydro BRGM 201**

Source(s) de l'information

Nouvel indice / RICS initial :explor-e / / janvier 2023

Archives (Cf. fiche(s) détaillée(s) page(s) suivante(s))

Témoignages

Photo aérienne

Campagne	Date	Cliché	Stéréo.	Non stér.	Description
	1951		☐	☐	*Explor-e 2023 : Petite parcelle avec végétation différente de l'encaissant*
	1957		☐	☐	*Explor-e 2023 : Legère dépression pseudo circulaire.*

Terrain

- ☐ Effondrement
- ☐ Affaissement-dépression
- ☐ Zone remblayée
- ☐ Puits
- ☐ Entrée à flanc de coteaux (cavage)
- ☐ Arbre isolé
- ☐ Autre :
- ☐ Aucun

Géométrie :

- ☐ Circulaire — Diamètre (m) # — Profondeur max (m) #
- ☐ Quelconque — Longueur min (m) # — Longueur max (m) #

Observations

Origine probable de l'indice

Type

- ☐ Carrière souterraine
- ☐ Carrière à ciel ouvert
- ☐ Carrière type inconnu
- ☐ Karstique (Naturel)
- ☑ **Indéterminé**
- ☐ Puits à eau

Matière extraite

- ☐ Marne
- ☐ Pierre de taille
- ☐ Cailloux
- ☐ Argile
- ☐ Sable

Commentaires

Explor-e 2023 : Parcelle (A 108) du cadastre napoléonien enclavée pouvant être en lien avec une extraction. L'indice est donné pour information.

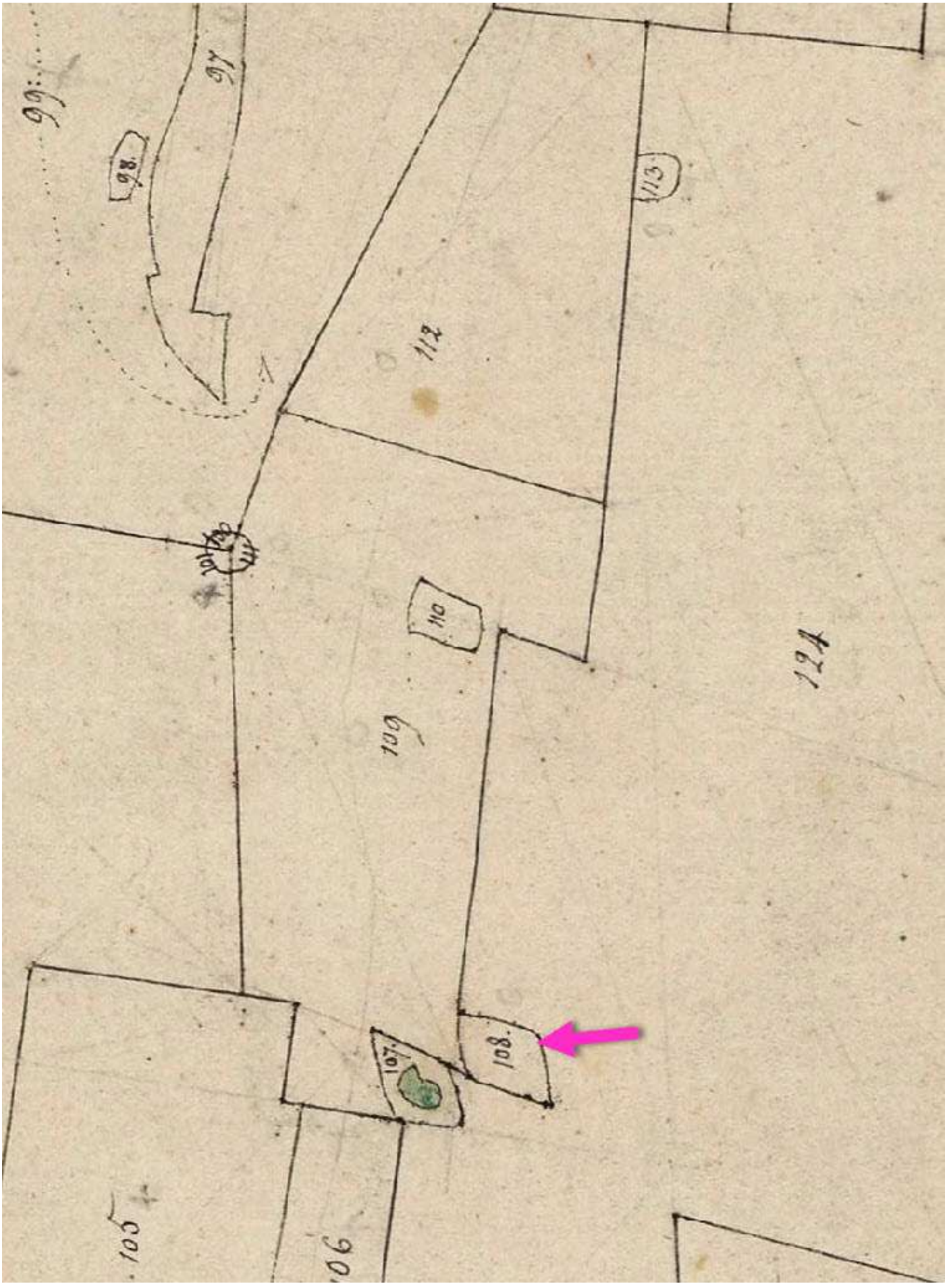
99
97
98
113
112
110
109
124
108
107
105
106



Indice n° : 76274-053

Indice issu des archives - sans localisation précise (parcelle "napoléonienne")

Localisation

Département : 76 - Seine-Maritime

Commune : La Fontelaye

Repères locaux

Hameau/Lieu-dit :

Autre (route, chemin...) :

Coordonnées

Système :

Orig. report carto :

x :

y :

Précision :

Type de Report : *Parcelle*

Contexte

Geomorphologique : *Plateau*

Altitude de la nappe : **100 m**

Source : **Atlas Hydro BRGM 201**

Source(s) de l'information

Nouvel indice / RICS initial :explor-e / / janvier 2023

Archives (Cf. fiche(s) détaillée(s) page(s) suivante(s))

Témoignages

Photo aérienne

Terrain

- ☐ Effondrement
- ☐ Affaissement-dépression
- ☐ Zone remblayée
- ☐ Puits
- ☐ Entrée à flanc de coteaux (cavage)
- ☐ Arbre isolé
- ☐ Autre :
- ☐ Aucun

Géométrie :

- ☐ Circulaire — Diamètre (m) # — Profondeur max (m) #
- ☐ Quelconque — Longueur min (m) # — Longueur max (m) #

Observations

Origine probable de l'indice

Type

- ☐ Carrière souterraine
- ☐ Carrière à ciel ouvert
- ☐ Carrière type inconnu
- ☐ Karstique (Naturel)
- ☑ **Indéterminé**
- ☐ Puits à eau

Matière extraite

- ☐ Marne
- ☐ Pierre de taille
- ☐ Cailloux
- ☐ Argile
- ☐ Sable

Commentaires

Explor-e 2023 : Parcelle (A 113) du cadastre napoléonien enclavée pouvant être en lien avec une extraction. L'indice est donné pour information.

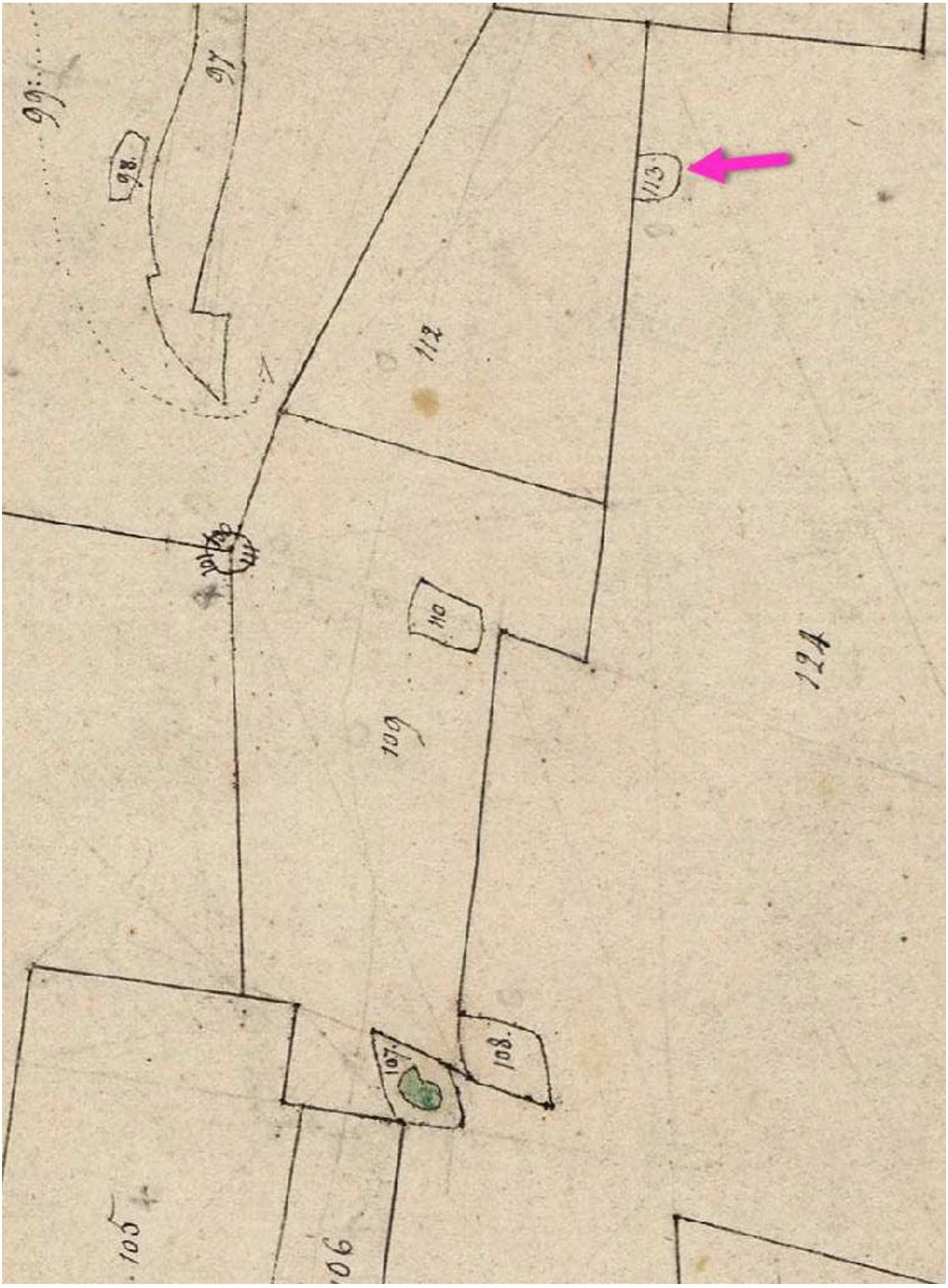
99
97
98
113
112
110
109
124
108
107
105
106

Indice n° : 76274-054

Indice issu des archives - sans localisation précise (parcelle "napoléonienne")

Localisation

Département : 76 - Seine-Maritime

Commune : La Fontelaye

Repères locaux

Hameau/Lieu-dit :

Autre (route, chemin...) :

Coordonnées

Système :

Orig. report carto :

x :

y :

Précision :

Type de Report : *Parcelle*

Contexte

Geomorphologique : *Talweg*

Altitude de la nappe : **100 m**

Source : **Atlas Hydro BRGM 201**

Source(s) de l'information

Nouvel indice / RICS initial :explor-e / / janvier 2023

Archives (Cf. fiche(s) détaillée(s) page(s) suivante(s))

Témoignages

Photo aérienne

Terrain

- ☐ Effondrement
- ☐ Affaissement-dépression
- ☐ Zone remblayée
- ☐ Puits
- ☐ Entrée à flanc de coteaux (cavage)
- ☐ Arbre isolé
- ☐ Autre :
- ☐ Aucun

Géométrie :

- ☐ Circulaire — Diamètre (m) # — Profondeur max (m) #
- ☐ Quelconque — Longueur min (m) # — Longueur max (m) #

Observations

Origine probable de l'indice

Type

- ☐ Carrière souterraine
- ☐ Carrière à ciel ouvert
- ☐ Carrière type inconnu
- ☐ Karstique (Naturel)
- ☑ **Indéterminé**
- ☐ Puits à eau

Matière extraite

- ☐ Marne
- ☐ Pierre de taille
- ☐ Cailloux
- ☐ Argile
- ☐ Sable

Commentaires

Explor-e 2023 : Parcelle (A 110) du cadastre napoléonien enclavée pouvant être en lien avec une extraction. L'indice est donné pour information.

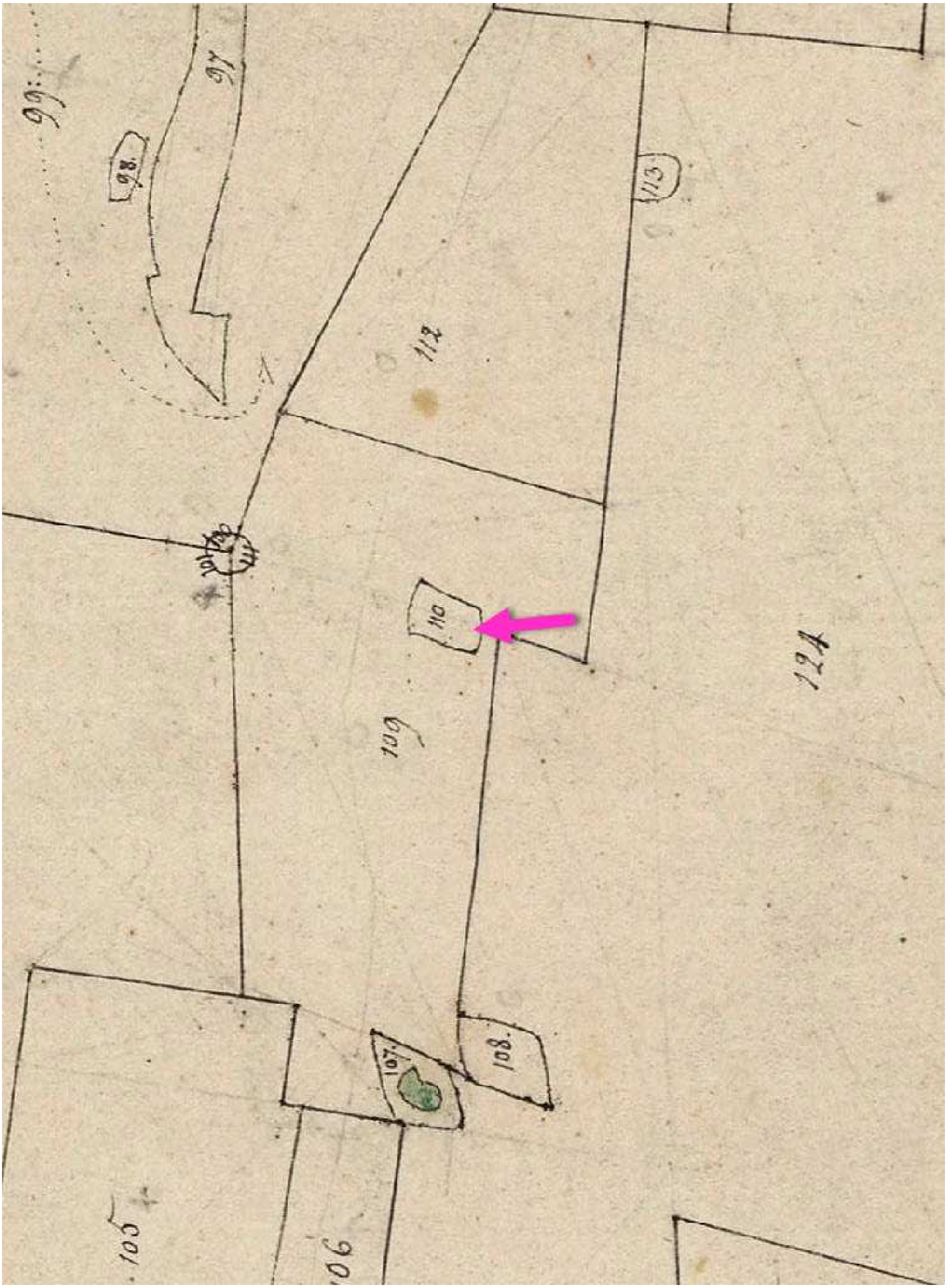
99
97
98.
112
113
110
109
107.
108.
105
106

Indice n° : 76274-055

Indice issu des archives - sans localisation précise (parcelle "napoléonienne")

Localisation

Département : 76 - Seine-Maritime

Commune : La Fontelaye

Repères locaux

Hameau/Lieu-dit :

Autre (route, chemin...) :

Coordonnées

Système :

Orig. report carto :

x :

y :

Précision :

Type de Report : *Parcelle*

Contexte

Geomorphologique : *Talweg*

Altitude de la nappe : **100 m**

Source : **Atlas Hydro BRGM 201**

Source(s) de l'information

Nouvel indice / RICS initial :explor-e / / janvier 2023

Archives (Cf. fiche(s) détaillée(s) page(s) suivante(s))

Témoignages

Photo aérienne

Terrain

- ☐ Effondrement
- ☐ Affaissement-dépression
- ☐ Zone remblayée
- ☐ Puits
- ☐ Entrée à flanc de coteaux (cavage)
- ☐ Arbre isolé
- ☐ Autre :
- ☐ Aucun

Géométrie :

- ☐ Circulaire — Diamètre (m) # — Profondeur max (m) #
- ☐ Quelconque — Longueur min (m) # — Longueur max (m) #

Observations

Origine probable de l'indice

Type

- ☐ Carrière souterraine
- ☐ Carrière à ciel ouvert
- ☐ Carrière type inconnu
- ☐ Karstique (Naturel)
- ☑ **Indéterminé**
- ☐ Puits à eau

Matière extraite

- ☐ Marne
- ☐ Pierre de taille
- ☐ Cailloux
- ☐ Argile
- ☐ Sable

Commentaires

Explor-e 2023 : Parcelle (A 101-111-) du cadastre napoléonien enclavée pouvant être en lien avec une extraction. L'indice est donné pour information.

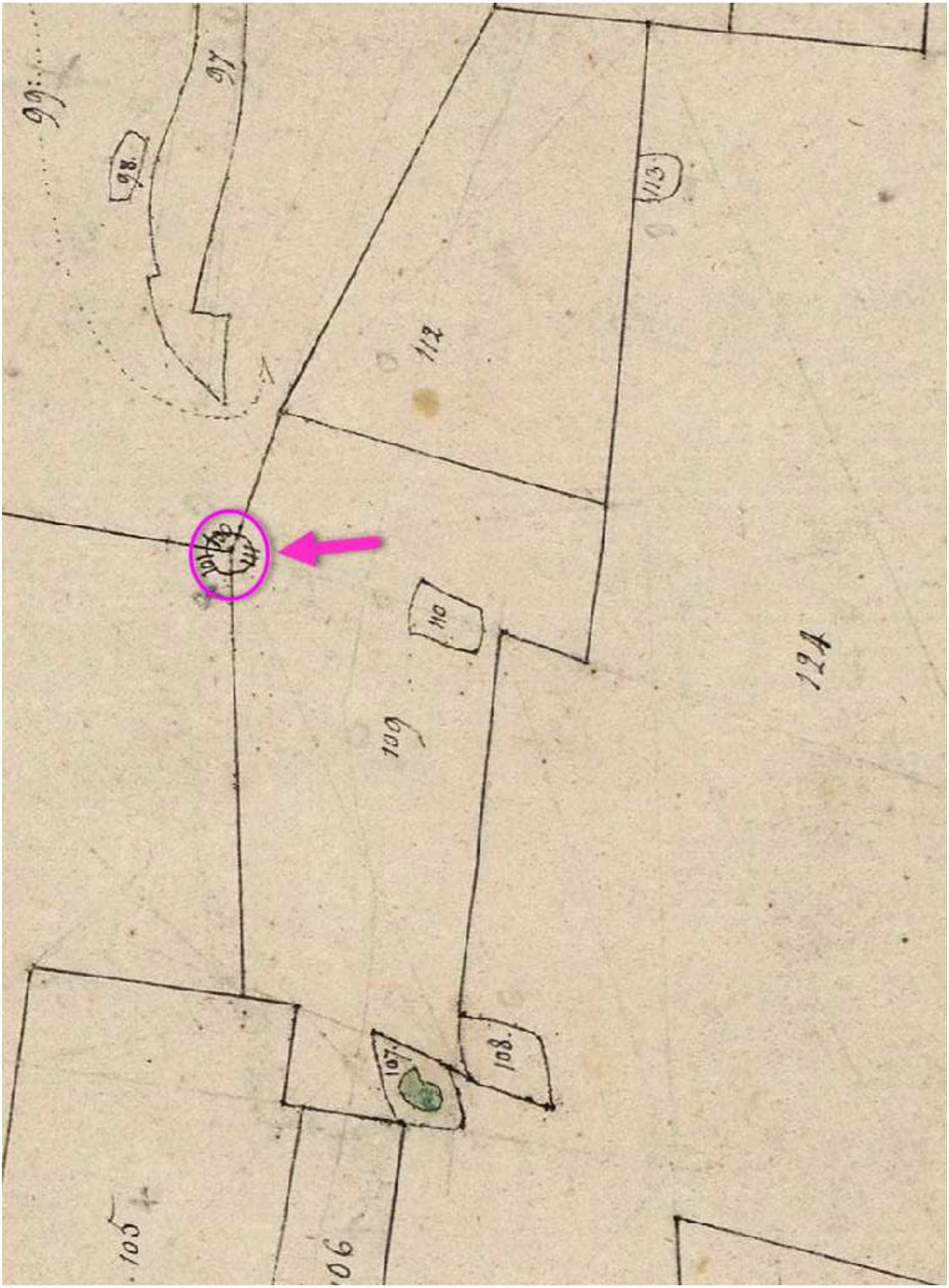
99
97
98
113
112
110
109
124
108
107
105
106

Indice n° : 76274-056

Indice issu des archives - sans localisation précise (parcelle "napoléonienne")

Localisation

Département : 76 - Seine-Maritime

Commune : La Fontelaye

Repères locaux

Hameau/Lieu-dit :

Autre (route, chemin...) :

Coordonnées

Système :

Orig. report carto :

x :

y :

Précision :

Type de Report : *Parcelle*

Contexte

Geomorphologique : *Flanc de coteau*

Altitude de la nappe : **100 m**

Source : **Atlas Hydro BRGM 201**

Source(s) de l'information

Nouvel indice / RICS initial :explor-e / / janvier 2023

Archives (Cf. fiche(s) détaillée(s) page(s) suivante(s))

Témoignages

Photo aérienne

Terrain

- ☐ Effondrement
- ☐ Affaissement-dépression
- ☐ Zone remblayée
- ☐ Puits
- ☐ Entrée à flanc de coteaux (cavage)
- ☐ Arbre isolé
- ☐ Autre :
- ☐ Aucun

Géométrie :

- ☐ Circulaire — Diamètre (m) # — Profondeur max (m) #
- ☐ Quelconque — Longueur min (m) # — Longueur max (m) #

Observations

Origine probable de l'indice

Type

- ☐ Carrière souterraine
- ☐ Carrière à ciel ouvert
- ☐ Carrière type inconnu
- ☐ Karstique (Naturel)
- ☑ **Indéterminé**
- ☐ Puits à eau

Matière extraite

- ☐ Marne
- ☐ Pierre de taille
- ☐ Cailloux
- ☐ Argile
- ☐ Sable

Commentaires

Explor-e 2023 : Parcelle (A 56) du cadastre napoléonien enclavée pouvant être en lien avec une extraction. L'indice est donné pour information.

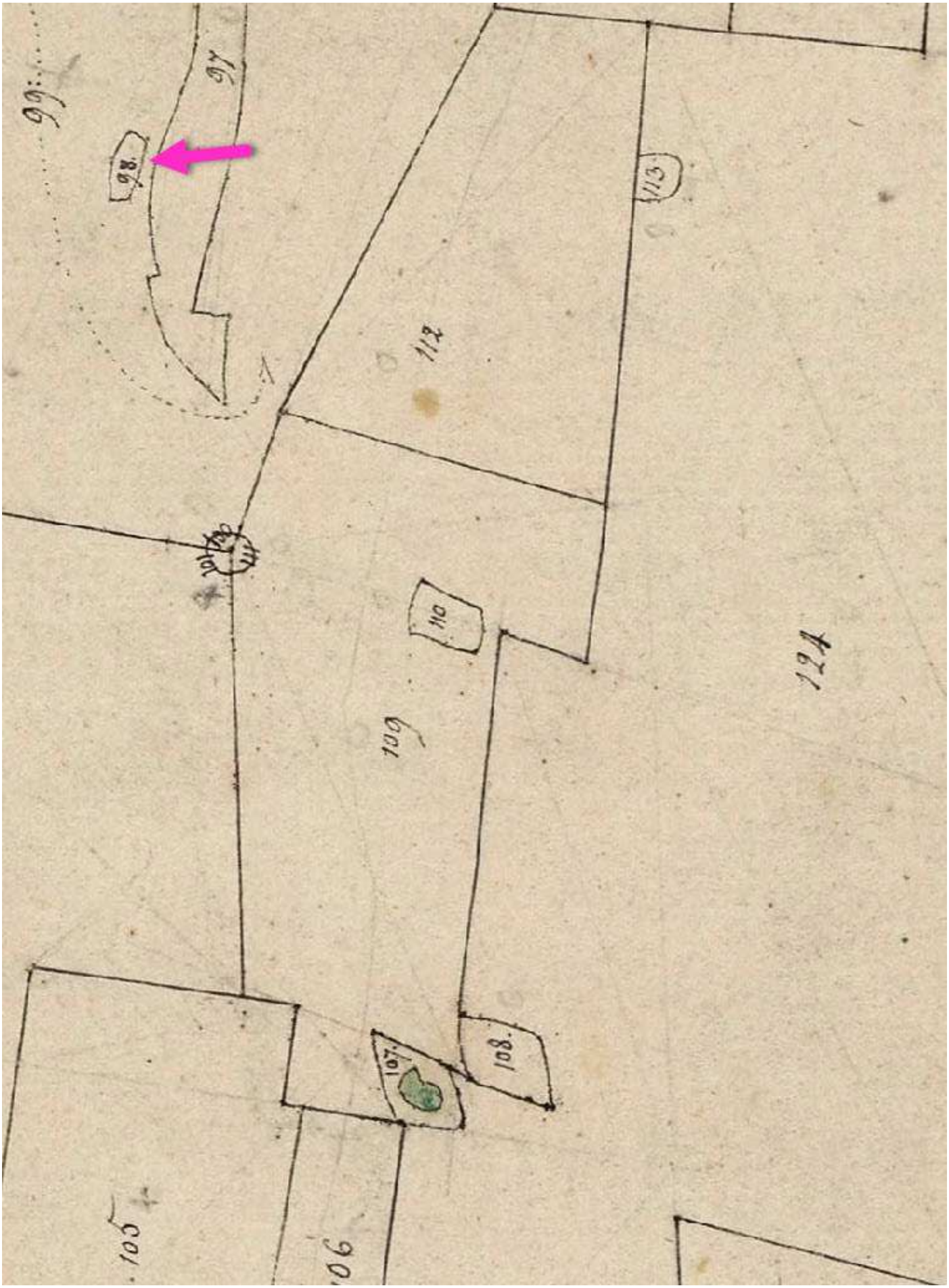
99
97
98
113
112
110
109
124
108
107
105
106

Indice n° : 76274-057

Indice issu des archives - sans localisation précise (parcelle "napoléonienne")

Localisation

Département : 76 - Seine-Maritime

Commune : La Fontelaye

Repères locaux

Hameau/Lieu-dit :

Autre (route, chemin...) :

Coordonnées

Système :

Orig. report carto :

x :

y :

Précision :

Type de Report : *Parcelle*

Contexte

Geomorphologique : *Flanc de coteau*

Altitude de la nappe : **100 m**

Source : **Atlas Hydro BRGM 201**

Source(s) de l'information

Nouvel indice / RICS initial :explor-e / / janvier 2023

Archives (Cf. fiche(s) détaillée(s) page(s) suivante(s))

Témoignages

Photo aérienne

Campagne	Date	Cliché	Stéréo.	Non stér.	Description
			☐	☐	

Terrain

- ☐ Effondrement
- ☐ Affaissement-dépression
- ☐ Zone remblayée
- ☐ Puits
- ☐ Entrée à flanc de coteaux (cavage)
- ☐ Arbre isolé
- ☐ Autre :
- ☐ Aucun

Géométrie :

- ☐ Circulaire — Diamètre (m) # — Profondeur max (m) #
- ☐ Quelconque — Longueur min (m) # — Longueur max (m) #

Observations

Origine probable de l'indice

Type

- ☐ Carrière souterraine
- ☐ Carrière à ciel ouvert
- ☐ Carrière type inconnu
- ☐ Karstique (Naturel)
- ☑ **Indéterminé**
- ☐ Puits à eau

Matière extraite

- ☐ Marne
- ☐ Pierre de taille
- ☐ Cailloux
- ☐ Argile
- ☐ Sable

Commentaires

Explor-e 2023 : Parcelle (A 104) du cadastre napoléonien enclavée pouvant être en lien avec une extraction. L'indice est donné pour information.

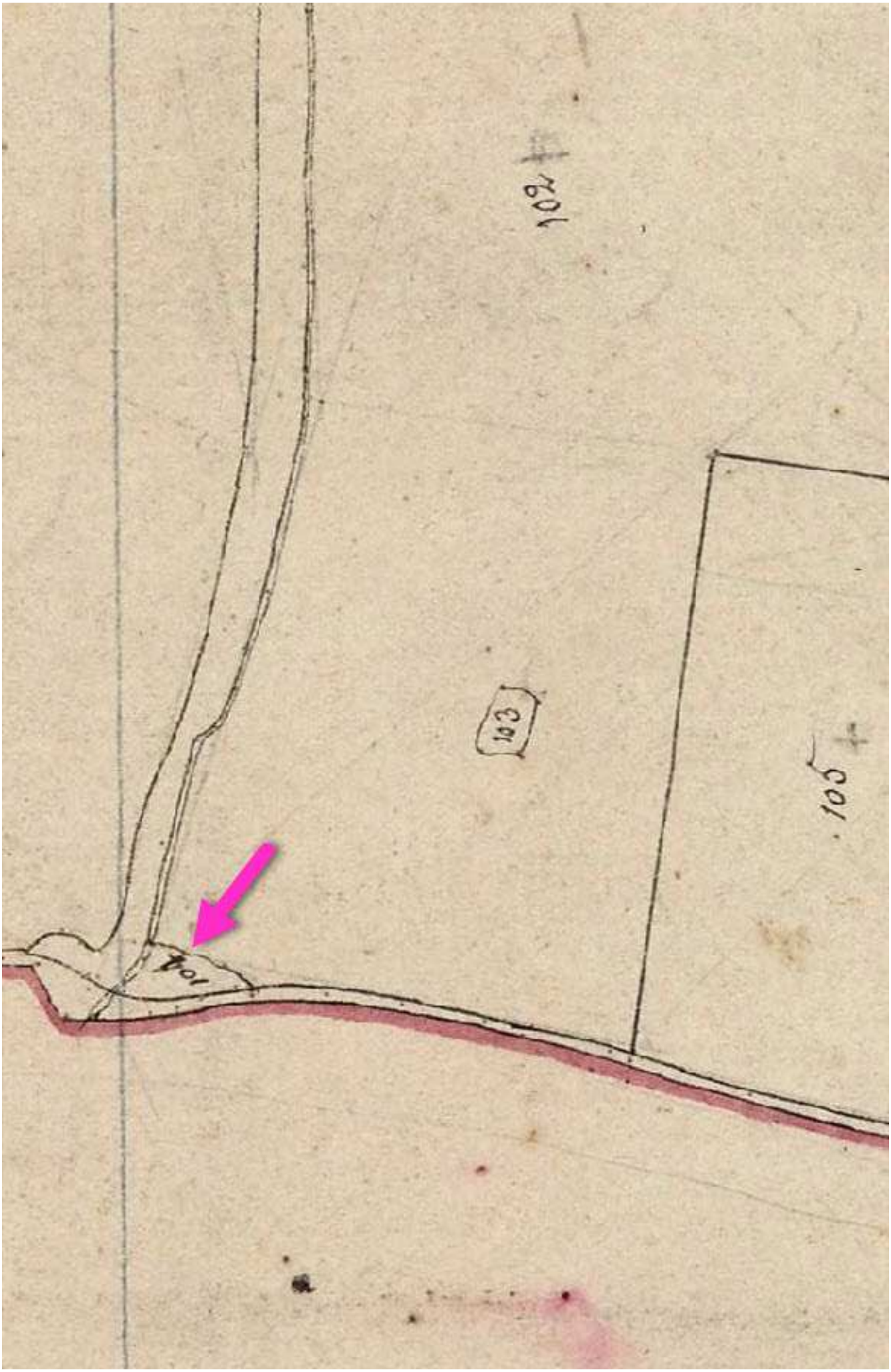
104
103
105

Indice n° : 76274-058

Indice photographique (photo aérienne)

Localisation

Département : 76 - Seine-Maritime

Commune : La Fontelaye

Repères locaux

Hameau/Lieu-dit :

Autre (route, chemin...) :

Coordonnées

Système : *RFG93-CC50*

Orig. report carto :

x : *1 551 268*

y : *9 167 423*

Précision :

Type de Report : *Ponctuel*

Contexte

Geomorphologique : *Flanc de coteau*

Altitude de la nappe : **110 m**

Source : **Atlas Hydro BRGM 201**

Source(s) de l'information

Nouvel indice / RICS initial :explor-e / / janvier 2023

Archives (Cf. fiche(s) détaillée(s) page(s) suivante(s))

Témoignages

Photo aérienne

Campagne	Date	Cliché	Stéréo.	Non stér.	Description
	1946		☐	☑	*Explor-e 2023 :Possible depression ou effondrement*
	1951		☐	☑	*Explor-e 2023 : Possible depression ou effondrement*
	1957		☐	☑	*Explor-e 2023 : Possible depression ou effondrement*
			☐	☐	
			☐	☐	

Terrain

- ☐ Effondrement
- ☐ Affaissement-dépression
- ☐ Zone remblayée
- ☐ Puits
- ☐ Entrée à flanc de coteaux (cavage)
- ☐ Arbre isolé
- ☐ Autre :
- ☐ Aucun

Géométrie :

☐ Circulaire — Diamètre (m) # — Profondeur max (m) #

☐ Quelconque — Longueur min (m) # — Longueur max (m) #

Observations

Origine probable de l'indice

Type

- ☐ Carrière souterraine
- ☐ Carrière à ciel ouvert
- ☐ Carrière type inconnu
- ☐ Karstique (Naturel)
- ☑ **Indéterminé**
- ☐ Puits à eau

Matière extraite

- ☐ Marne
- ☐ Pierre de taille
- ☐ Cailloux
- ☐ Argile
- ☐ Sable

Commentaires

Explor-e 2023 : Anomalie visible sur photo aérienne, effondrement ou dépression possible dans la parcelle non loin de la route.







Indice n° : 76274-059

Indice photographique (photo aérienne)

Localisation

Département : 76 - Seine-Maritime

Commune : La Fontelaye

Repères locaux

Hameau/Lieu-dit :

Autre (route, chemin...) :

Coordonnées

Système : *RFG93-CC50*

Orig. report carto :

x : *1 551 938*

y : *9 168 487*

Précision :

Type de Report : *Ponctuel*

Contexte

Geomorphologique : *Flanc de coteau*

Altitude de la nappe : 90 m

Source : Atlas Hydro BRGM 201

Source(s) de l'information

Nouvel indice / RICS initial :explor-e / / janvier 2023

Archives (Cf. fiche(s) détaillée(s) page(s) suivante(s))

Témoignages

Photo aérienne

Campagne	Date	Cliché	Stéréo.	Non stér.	Description
	1973		☐	☑	*Explor-e 2023 : Carrière à ciel ouvert*
	1978		☐	☑	*Explor-e 2023 : Carrière à ciel ouvert*
	1985		☐	☑	*Explor-e 2023 : Carrière à ciel ouvert*

Terrain

☐ Effondrement
☐ Affaissement-dépression
☐ Zone remblayée
☐ Puits
☐ Entrée à flanc de coteaux (cavage)
☐ Arbre isolé
☐ Autre :
☐ Aucun

Géométrie :

☐ Circulaire — Diamètre (m) # — Profondeur max (m) #

☐ Quelconque — Longueur min (m) # — Longueur max (m) #

Observations

Origine probable de l'indice

Type

☐ Carrière souterraine
☑ Carrière à ciel ouvert
☐ Carrière type inconnu
☐ Karstique (Naturel)
☐ Indéterminé
☐ Puits à eau

Matière extraite

☐ Marne
☐ Pierre de taille
☐ Cailloux
☐ Argile
☐ Sable

Commentaires





Indice n° : 76274-060

Indice photographique (photo aérienne)

Localisation

Département : 76 - Seine-Maritime

Commune : La Fontelaye

Repères locaux

Hameau/Lieu-dit :

Autre (route, chemin...) :

Coordonnées

Système : *RFG93-CC50*

Orig. report carto :

x : *1 551 513*

y : *9 167 353*

Précision :

Type de Report : *Ponctuel*

Contexte

Geomorphologique : *Flanc de coteau*

Altitude de la nappe : 110 m

Source : Atlas Hydro BRGM 201

Source(s) de l'information

Nouvel indice / RICS initial :explor-e / / janvier 2023

Archives (Cf. fiche(s) détaillée(s) page(s) suivante(s))

Témoignages

Photo aérienne

Campagne	Date	Cliché	Stéréo.	Non stér.	Description
	1946		☐	☑	*Explor-e 2023 : Anomalie plus sombre dans les cultures*
	1951		☐	☑	*Explor-e 2023 : Anomalie plus sombre dans les cultures*
	1957		☐	☑	*Explor-e 2023 : Anomalie plus sombre dans les cultures*
	1973		☐	☑	*Explor-e 2023 : Possible dépression ou effondrement*
	1978		☐	☑	*Explor-e 2023 : Possible dépression ou effondrement*

Terrain

- ☐ Effondrement
- ☐ Affaissement-dépression
- ☐ Zone remblayée
- ☐ Puits
- ☐ Entrée à flanc de coteaux (cavage)
- ☐ Arbre isolé
- ☐ Autre :
- ☐ Aucun

Géométrie :

- ☐ Circulaire — Diamètre (m) # — Profondeur max (m) #
- ☐ Quelconque — Longueur min (m) # — Longueur max (m) #

Observations

Origine probable de l'indice

Type

- ☐ Carrière souterraine
- ☐ Carrière à ciel ouvert
- ☐ Carrière type inconnu
- ☐ Karstique (Naturel)
- ☑ Indéterminé
- ☐ Puits à eau

Matière extraite

- ☐ Marne
- ☐ Pierre de taille
- ☐ Cailloux
- ☐ Argile
- ☐ Sable

Commentaires

Explor-e 2023 : Indice photographique observé dès 1946 et visible jusqu'en 1978.







Indice n° : 76274-061

Indice photographique (photo aérienne)

Localisation

Département : 76 - Seine-Maritime

Commune : La Fontelaye

Repères locaux

Hameau/Lieu-dit :

Autre (route, chemin...) :

Coordonnées

Système : *RFG93-CC50*

Orig. report carto :

x : *1 550 912*

y : *9 168 249*

Précision :

Type de Report : *Ponctuel*

Contexte

Geomorphologique : *Talweg*

Altitude de la nappe : **100 m**

Source : **Atlas Hydro BRGM 201**

Source(s) de l'information

Nouvel indice / RICS initial :explor-e / / janvier 2023

Archives (Cf. fiche(s) détaillée(s) page(s) suivante(s))

Témoignages

Photo aérienne

Campagne	Date	Cliché	Stéréo.	Non stér.	Description
	1946		☐	☑	*Explor-e 2023 : Anomalie de couleur différente de la parcelle. Possible dépression.*
	1951		☐	☑	*Explor-e 2023 : Anomalie de couleur différente de la parcelle*
	1973		☐	☑	*Explor-e 2023 : Anomalie de couleur différente de la parcelle*

Terrain

- ☐ Effondrement
- ☐ Affaissement-dépression
- ☐ Zone remblayée
- ☐ Puits
- ☐ Entrée à flanc de coteaux (cavage)
- ☐ Arbre isolé
- ☐ Autre :
- ☐ Aucun

Géométrie :

- ☐ Circulaire — Diamètre (m) # — Profondeur max (m) #
- ☐ Quelconque — Longueur min (m) # — Longueur max (m) #

Observations

Origine probable de l'indice

Type

- ☐ Carrière souterraine
- ☐ Carrière à ciel ouvert
- ☐ Carrière type inconnu
- ☐ Karstique (Naturel)
- ☑ **Indéterminé**
- ☐ Puits à eau

Matière extraite

- ☐ Marne
- ☐ Pierre de taille
- ☐ Cailloux
- ☐ Argile
- ☐ Sable

Commentaires

Indice n° : 76274-062

Indice photographique (photo aérienne)

Localisation

Département : 76 - Seine-Maritime

Commune : La Fontelaye

Repères locaux

Hameau/Lieu-dit :

Autre (route, chemin...) :

Coordonnées

Système : *RFG93-CC50*

Orig. report carto :

x : *1 551 166*

y : *9 168 352*

Précision :

Type de Report : *Ponctuel*

Contexte

Geomorphologique : *Flanc de coteau*

Altitude de la nappe : 100 m

Source : Atlas Hydro BRGM 201

Source(s) de l'information

Nouvel indice / RICS initial :explor-e / / janvier 2023

Archives (Cf. fiche(s) détaillée(s) page(s) suivante(s))

Témoignages

Photo aérienne

Campagne	Date	Cliché	Stéréo.	Non stér.	Description
	1946		☐	☐	*Explor-e 2023 : Bosquet dans une zone en herbage*
	1951		☐	☐	*Explor-e 2023 : Bosquet dans une zone en herbage*

Terrain

- ☐ Effondrement
- ☐ Affaissement-dépression
- ☐ Zone remblayée
- ☐ Puits
- ☐ Entrée à flanc de coteaux (cavage)
- ☐ Arbre isolé
- ☐ Autre :
- ☐ Aucun

Géométrie :

☐ Circulaire — Diamètre (m) # — Profondeur max (m) #

☐ Quelconque — Longueur min (m) # — Longueur max (m) #

Observations

Origine probable de l'indice

Type

- ☐ Carrière souterraine
- ☐ Carrière à ciel ouvert
- ☐ Carrière type inconnu
- ☐ Karstique (Naturel)
- ☑ Indéterminé
- ☐ Puits à eau

Matière extraite

- ☐ Marne
- ☐ Pierre de taille
- ☐ Cailloux
- ☐ Argile
- ☐ Sable

Commentaires

Indice n° : 76274-063

Indice photographique (photo aérienne)

Localisation

Département : 76 - Seine-Maritime

Commune : La Fontelaye

Repères locaux

Hameau/Lieu-dit :

Autre (route, chemin...) :

Coordonnées

Système : *RFG93-CC50*

Orig. report carto :

x : *1 551 355*

y : *9 168 647*

Précision :

Type de Report : *Ponctuel*

Contexte

Geomorphologique : *Flanc de coteau*

Altitude de la nappe : 90 m

Source : Atlas Hydro BRGM 201

Source(s) de l'information

Nouvel indice / RICS initial :explor-e / / janvier 2023

Archives (Cf. fiche(s) détaillée(s) page(s) suivante(s))

Témoignages

Photo aérienne

Campagne	Date	Cliché	Stéréo.	Non stér.	Description
	1946		☐	☐	*Explor-e 2023 : Zone de couleur différente.*
	1985		☐	☐	*Explor-e 2023 : Zone d'évitement dans la parcelle.*

Terrain

- ☐ Effondrement
- ☐ Affaissement-dépression
- ☐ Zone remblayée
- ☐ Puits
- ☐ Entrée à flanc de coteaux (cavage)
- ☐ Arbre isolé
- ☐ Autre :
- ☐ Aucun

Géométrie :

- ☐ Circulaire — Diamètre (m) # — Profondeur max (m) #
- ☐ Quelconque — Longueur min (m) # — Longueur max (m) #

Observations

Origine probable de l'indice

Type

- ☐ Carrière souterraine
- ☐ Carrière à ciel ouvert
- ☐ Carrière type inconnu
- ☐ Karstique (Naturel)
- ☑ **Indéterminé**
- ☐ Puits à eau

Matière extraite

- ☐ Marne
- ☐ Pierre de taille
- ☐ Cailloux
- ☐ Argile
- ☐ Sable

Commentaires

Explor-e 2023 : indice identifié en photo aérienne pouvant possiblement être en lien avec l'ICS020, issu du témoignage oral de monsieur LEMAITRE





Indice n° : 76274-064

Indice photographique (photo aérienne)

Localisation

Département : 76 - Seine-Maritime

Commune : La Fontelaye

Repères locaux

Hameau/Lieu-dit :

Autre (route, chemin...) :

Coordonnées

Système : *RFG93-CC50*

Orig. report carto :

x : *1 551 368*

y : *9 168 773*

Précision :

Type de Report : *Ponctuel*

Contexte

Geomorphologique : *Flanc de coteau*

Altitude de la nappe : 90 m

Source : Atlas Hydro BRGM 201

Source(s) de l'information

Nouvel indice / RICS initial :explor-e / / janvier 2023

Archives (Cf. fiche(s) détaillée(s) page(s) suivante(s))

Témoignages

Photo aérienne

Campagne	Date	Cliché	Stéréo.	Non stér.	Description
	1999		☐	☐	*Explor-e 2023 : Zone plus sombre dans une parcelle en culture*
	2003		☐	☐	*Explor-e 2023 : Zone d'évitement dans une parcelle en culture*
	2008		☐	☐	*Explor-e 2023 : Zone d'évitement dans une parcelle en culture*

Terrain

- ☐ Effondrement
- ☐ Affaissement-dépression
- ☐ Zone remblayée
- ☐ Puits
- ☐ Entrée à flanc de coteaux (cavage)
- ☐ Arbre isolé
- ☐ Autre :
- ☐ Aucun

Géométrie :

☐ Circulaire — Diamètre (m) # — Profondeur max (m) #

☐ Quelconque — Longueur min (m) # — Longueur max (m) #

Observations

Origine probable de l'indice

Type

- ☐ Carrière souterraine
- ☐ Carrière à ciel ouvert
- ☐ Carrière type inconnu
- ☐ Karstique (Naturel)
- ☑ **Indéterminé**
- ☐ Puits à eau

Matière extraite

- ☐ Marne
- ☐ Pierre de taille
- ☐ Cailloux
- ☐ Argile
- ☐ Sable

Commentaires

Indice n° : 76274-065

Indice photographique (photo aérienne)

Localisation

Département : 76 - Seine-Maritime

Commune : La Fontelaye

Repères locaux

Hameau/Lieu-dit :

Autre (route, chemin...) :

Coordonnées

Système : *RFG93-CC50*

Orig. report carto : *Orthophoto*

x : *1 550 779*

y : *9 168 657*

Précision :

Type de Report : *Ponctuel*

Contexte

Geomorphologique : *Talweg*

Altitude de la nappe : **100 m**

Source : **Atlas Hydro BRGM 201**

Source(s) de l'information

Nouvel indice / RICS initial :explor-e / / janvier 2023

Archives (Cf. fiche(s) détaillée(s) page(s) suivante(s))

Témoignages

Photo aérienne

Campagne	Date	Cliché	Stéréo.	Non stér.	Description
	1999		☐	☐	*Explor-e 2023 : Anomalie dans une parcelle en herbage*
	2003		☐	☐	*Explor-e 2023 : Anomalie dans une parcelle en herbage*
	2015		☐	☐	*Explor-e 2023 : Anomalie dan sune parcelle en herbage*

Terrain

- ☐ Effondrement
- ☐ Affaissement-dépression
- ☐ Zone remblayée
- ☐ Puits
- ☐ Entrée à flanc de coteaux (cavage)
- ☐ Arbre isolé
- ☐ Autre :
- ☐ Aucun

Géométrie :

- ☐ Circulaire — Diamètre (m) # — Profondeur max (m) #
- ☐ Quelconque — Longueur min (m) # — Longueur max (m) #

Observations

Origine probable de l'indice

Type

- ☐ Carrière souterraine
- ☐ Carrière à ciel ouvert
- ☐ Carrière type inconnu
- ☑ **Karstique (Naturel)**
- ☐ Indéterminé
- ☐ Puits à eau

Matière extraite

- ☐ Marne
- ☐ Pierre de taille
- ☐ Cailloux
- ☐ Argile
- ☐ Sable

Commentaires

Explor-e 2023 : Anomalie de terrain observé en photo aérienne de 1999, 2003 et 2015. L'indice est localisé en fond de talweg dans l'axe d'écoulement des eaux, il s'agit d'une bétoire.

Indice n° : 76274-066

Indice photographique (photo aérienne)

Localisation

Département : 76 - Seine-Maritime

Commune : La Fontelaye

Repères locaux

Hameau/Lieu-dit :

Autre (route, chemin...) :

Coordonnées

Système : *RFG93-CC50*

Orig. report carto : *Orthophoto*

x : *1 551 282*

y : *9 168 174*

Précision :

Type de Report : *Ponctuel*

Contexte

Geomorphologique : *Flanc de coteau*

Altitude de la nappe : **100 m**

Source : **Atlas Hydro BRGM 201**

Source(s) de l'information

Nouvel indice / RICS initial :explor-e / / janvier 2023

Archives (Cf. fiche(s) détaillée(s) page(s) suivante(s))

Témoignages

Photo aérienne

Campagne	Date	Cliché	Stéréo.	Non stér.	Description
	2003		☐	☐	*Explor-e 2023 : Tache de couleur différente dans un herbage*
	2015		☐	☐	*Explor-e 2023 : Zone de végétation isolée dans une culture*

Terrain

- ☐ Effondrement
- ☐ Affaissement-dépression
- ☐ Zone remblayée
- ☐ Puits
- ☐ Entrée à flanc de coteaux (cavage)
- ☐ Arbre isolé
- ☐ Autre :
- ☐ Aucun

Géométrie :

☐ Circulaire — Diamètre (m) # — Profondeur max (m) #

☐ Quelconque — Longueur min (m) # — Longueur max (m) #

Observations

Origine probable de l'indice

Type

- ☐ Carrière souterraine
- ☐ Carrière à ciel ouvert
- ☐ Carrière type inconnu
- ☐ Karstique (Naturel)
- ☑ **Indéterminé**
- ☐ Puits à eau

Matière extraite

- ☐ Marne
- ☐ Pierre de taille
- ☐ Cailloux
- ☐ Argile
- ☐ Sable

Commentaires

Indice n° : 76274-067

Indice photographique (photo aérienne)

Localisation

Département : 76 - Seine-Maritime

Commune : La Fontelaye

Repères locaux

Hameau/Lieu-dit :

Autre (route, chemin...) :

Coordonnées

Système : *RFG93-CC50*

Orig. report carto : *Orthophoto*

x : *1 551 517*

y : *9 167 031*

Précision :

Type de Report : *Ponctuel*

Contexte

Geomorphologique : *Talweg*

Altitude de la nappe : **110 m**

Source : **Atlas Hydro BRGM 201**

Source(s) de l'information

Nouvel indice / RICS initial :explor-e / / janvier 2023

Archives (Cf. fiche(s) détaillée(s) page(s) suivante(s))

Témoignages

Photo aérienne

Campagne	Date	Cliché	Stéréo.	Non stér.	Description
	1999		☐	☐	*Explor-e 2023 : Affaissement en lien avec le passage d'eau*
	2003		☐	☐	*Explor-e 2023 : Affaissement en lien avec le passage d'eau*
	2015		☐	☐	*Explor-e 2023 : Affaissement en lien avec le passage d'eau*

Terrain

- ☐ Effondrement
- ☐ Affaissement-dépression
- ☐ Zone remblayée
- ☐ Puits
- ☐ Entrée à flanc de coteaux (cavage)
- ☐ Arbre isolé
- ☐ Autre :
- ☐ Aucun

Géométrie :

☐ Circulaire — Diamètre (m) # — Profondeur max (m) #

☐ Quelconque — Longueur min (m) # — Longueur max (m) #

Observations

Origine probable de l'indice

Type

- ☐ Carrière souterraine
- ☐ Carrière à ciel ouvert
- ☐ Carrière type inconnu
- ☑ **Karstique (Naturel)**
- ☐ Indéterminé
- ☐ Puits à eau

Matière extraite

- ☐ Marne
- ☐ Pierre de taille
- ☐ Cailloux
- ☐ Argile
- ☐ Sable

Commentaires

Explor-e 2023 : Anomalie de terrain observé en photo aérienne de 1999, 2003 et 2015. L'indice est localisé en fond de talweg dans l'axe d'écoulement des eaux, il s'agit d'une bétoire.



Indice n° : 76274-068

Indice photographique (photo aérienne)

Localisation

Département : 76 - Seine-Maritime

Commune : La Fontelaye

Repères locaux

Hameau/Lieu-dit :

Autre (route, chemin...) :

Coordonnées

Système : *RFG93-CC50*

Orig. report carto :

x : *1 551 141*

y : *9 168 283*

Précision :

Type de Report : *Ponctuel*

Contexte

Geomorphologique : *Flanc de coteau*

Altitude de la nappe : 100 m

Source : Atlas Hydro BRGM 201

Source(s) de l'information

Nouvel indice / RICS initial :explor-e / / janvier 2023

Archives (Cf. fiche(s) détaillée(s) page(s) suivante(s))

Témoignages

Photo aérienne

Campagne	Date	Cliché	Stéréo.	Non stér.	Description
	1957		☐	☐	*Explor-e 2023 : Dépression bien visible avec tas de marne répendus dans la parcelle*
	1985		☐	☐	*Explor-e 2023 : tache de couleur différente*
	1999		☐	☐	*Explor-e 2023 : Dépression circulaire*

Terrain

- ☐ Effondrement
- ☐ Affaissement-dépression
- ☐ Zone remblayée
- ☐ Puits
- ☐ Entrée à flanc de coteaux (cavage)
- ☐ Arbre isolé
- ☐ Autre :
- ☐ Aucun

Géométrie :

- ☐ Circulaire — Diamètre (m) # — Profondeur max (m) #
- ☐ Quelconque — Longueur min (m) # — Longueur max (m) #

Observations

Origine probable de l'indice

Type

- ☑ Carrière souterraine
- ☐ Carrière à ciel ouvert
- ☐ Carrière type inconnu
- ☐ Karstique (Naturel)
- ☐ Indéterminé
- ☐ Puits à eau

Matière extraite

- ☐ Marne
- ☐ Pierre de taille
- ☐ Cailloux
- ☐ Argile
- ☐ Sable
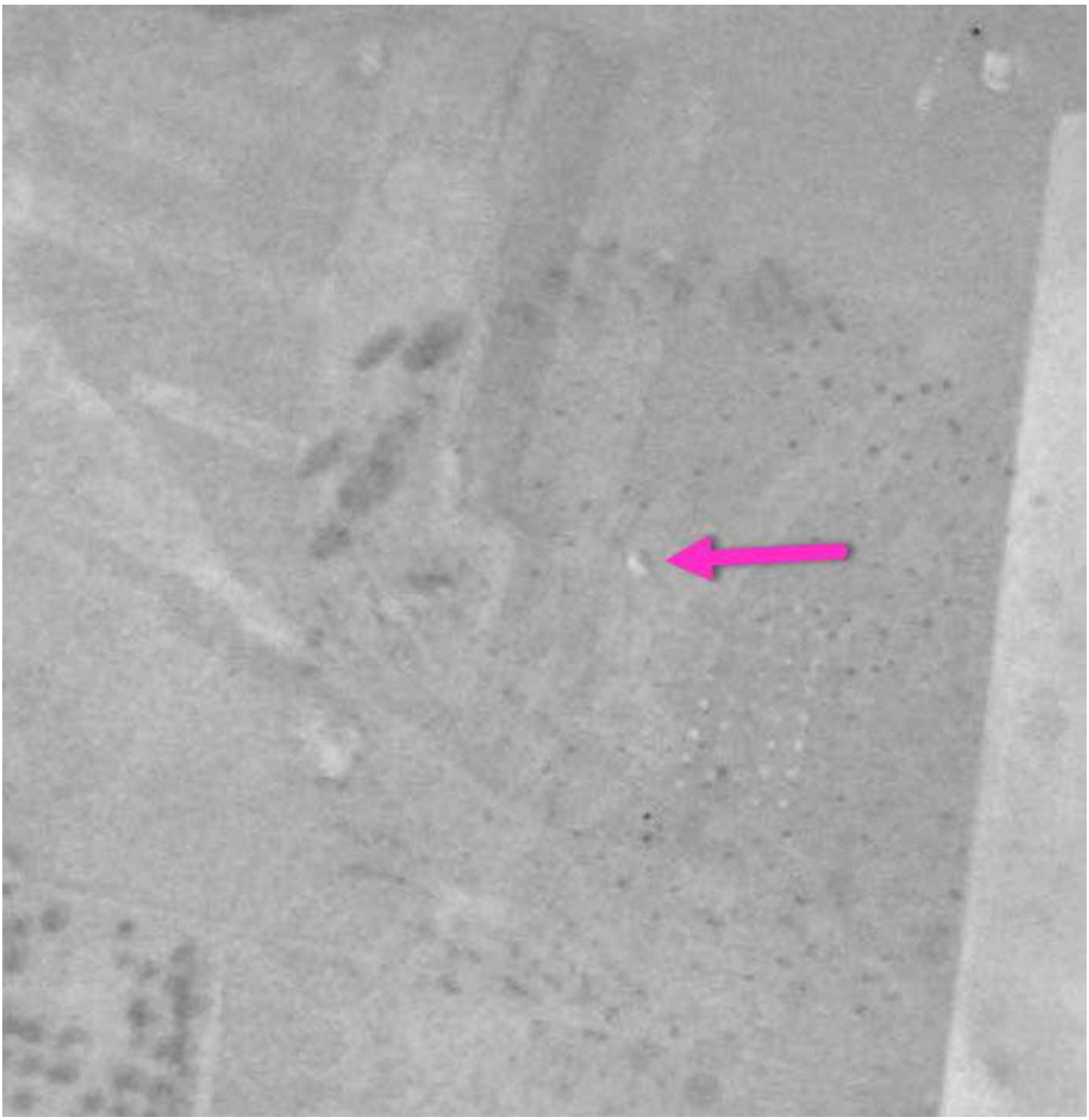
Commentaires