Indice n° : 76249-001

Indice observé sur le terrain

Localisation

Département : 76 - Seine-Maritime

Commune : Étaimpuis

Repères locaux

Hameau/Lieu-dit :

Autre (route, chemin...) :

Coordonnées

Système : *RFG93-CC50*

Orig. report carto : *Plan*

x : *1 566 354*

y : *9 160 960*

Précision :

Type de Report : *Ponctuel*

Contexte

Geomorphologique : *Talweg*

Altitude de la nappe : 130 m

Source : Atlas hydro BRGM 2012

Source(s) de l'information

Reprise indice sans modification du RICS initial :CEREMA / /

Archives (Cf. fiche(s) détaillée(s) page(s) suivante(s))

Récentes || Auteur: CEREMA | Réf.: 14RR0182 | | Date: 01/12/2014 |

Témoignages

Photo aérienne

Terrain

- ☐ Effondrement
- ☐ Affaissement-dépression
- ☐ Zone remblayée
- ☐ Puits
- ☐ Entrée à flanc de coteaux (cavage)
- ☐ Arbre isolé
- ☐ Autre :
- ☐ Aucun

Géométrie :

- ☐ Circulaire — Diamètre (m) # — Profondeur max (m) #
- ☐ Quelconque — Longueur min (m) # — Longueur max (m) #

Observations

Origine probable de l'indice

Type

- ☐ Carrière souterraine
- ☐ Carrière à ciel ouvert
- ☐ Carrière type inconnu
- ☐ Karstique (Naturel)
- ☑ Indéterminé
- ☐ Puits à eau

Matière extraite

- ☐ Marne
- ☐ Pierre de taille
- ☐ Cailloux
- ☐ Argile
- ☐ Sable

Commentaires

Explor-e : Indice issu d'une intervention du Céréma le long de l'autoroute A29 en mars 2021. Indice observé sur le terrain, une fiche a alors été crée par le Céréma.
Le périmètre de sécurité défini par le Céréma est de 100m de rayon.

Indice 76249-001 / Détail document d'archives récentes

Origine du document	*Auteur :*	**CEREMA**
	Référence :	**14RR0182**
	Date :	**01/12/2014**
Informations extraites	**Recensement des indices de cavités souterraines sur le réseau SAPN - Capitalisation des données sur un fuseau de 1km de large sur l'A13, A29, A131, A132, A151, A154 et A813 / Fiche d'identification**	
Elements de localisation	*Plan de localisation :*	*Echelle :*
	Lieu-dit :	
	Autre information :	
Elements de dimensionnement	*Plan d'extension :*	*Echelle :*
Remarques		

Cerema

Direction territoriale Normandie-Centre

RECENSEMENT DES INDICES DE CAVITES SOUTERRAINES SUR LE RESEAU SAPN

1ère Phase : Capitalisation des données sur un fuseau de 1km de large sur A13, A29, A131, A132, A151, A154 et A813



Rapport

Affaire n°14RR0182

Date : Décembre 2014

Cerema

Base de Données des Indices de Cavités Souterraines
LABORATOIRE REGIONAL DE ROUEN

INDICE N° 76249-001

LOCALISATION

ETAIMPUIS **- 76 - SEINE-MARITIME**

Repères locaux : **à 25m de la bande d'arrêt d'urgence A29 côté Nord**

Coordonnées (RGF 93) : X : **566270,3** m Y : **6949895** m Précision : **+/-15m**

Source des coordonnées : **Report plan**

Report cartographique : **Point**

Contexte morphologique : **PLATEAU**

ORIGINE DE L'INDICE

Indéterminée (IND) : Cavité ou leurre ; remblais, arbre isolé, dépression topo., désordre sur bâti / infrastructure

Matériau extrait : **Aucun**

Commentaires :

SOURCES D'INFORMATIONS

Source* : AD (Archives Départementales) ; AC (Archives Communales) ; AA (Autres Archives) ; C (Carte) ; Et. (Etude) ; EO (Enquête Orale) ; Ph. (Photo-interprétation) ; T. (Terrain)

Source*	Date	Détail
AA		**Base de données SAPN - Indice 128**
Et		**Affaire CETE 1999 4743**
Et	01/01/2015	**Affaire CEREMA 14RR0182 - RICS SAPN**

		Objet	Diamètre	Long. max.	Long. min.	Prof.	Forme fontis
T.		**Effondrement, Fontis**	**3m00**			**2m00**	

Cerema

Base de Données des Indices de Cavités Souterraines
LABORATOIRE REGIONAL DE ROUEN

OBSERVATIONS / COMMENTAIRES	INDICE N° 76249-001

INVESTIGATION(S) A ENVISAGER SUR L'INDICE CONSIDERE
Sondage(s) aux tricônes

Cerema

Base de Données des Indices de Cavités Souterraines
LABORATOIRE REGIONAL DE ROUEN

INDICE N° 76249-003

LOCALISATION

ETAIMPUIS **- 76 - SEINE-MARITIME**

Repères locaux :

Coordonnées (RGF 93) : X : **565046** m Y : **6949597** m Précision : **+/- 1m**

Source des coordonnées : **GPS**

Report cartographique : **Point**

Contexte morphologique : **PLATEAU**

ORIGINE DE L'INDICE

Phénomène naturel (NAT) : Action de l'eau : point d'infiltration, affouillement, suffosion

Matériau extrait : **Aucun**

Commentaires :

SOURCES D'INFORMATIONS

Source* : AD (Archives Départementales) ; AC (Archives Communales) ; AA (Autres Archives) ; C (Carte) ; Et. (Etude) ; EO (Enquête Orale) ; Ph. (Photo-interprétation) ; T. (Terrain)

Source*	Date	Détail
Et		**Affaire CETE 1995 1606 - A29 Nord Toarc 4 classeur 10**
Et	01/01/2015	**Affaire CEREMA 14RR0182 - RICS SAPN**

		Objet	Diamètre	Long. max.	Long. min.	Prof.	Forme fontis
T.							

REFERENCES HISTORIQUES

Cadastre	Lieu-dit :	Propr. :	Loc., fermier :	Exploitant :

EXPLOITATION

Entrée :

Mode d'expl. :

PUITS		GALERIES				ETAGE(S)	CARRIERE		
Pfd.	Diam.	Ht. min.	Ht. max.	Lg. min.	Lg. max.	Pfd.	Extension	Surface	Volume

Commentaires :

Cerema

Base de Données des Indices de Cavités Souterraines
LABORATOIRE REGIONAL DE ROUEN

OBSERVATIONS / COMMENTAIRES — INDICE N° 76249-003

11/02/2015

Etude A29
Fiche P16, PK travaux 73242
Un sondage à la pelle mécanique a été réalisé au droit de l'indice.
Origine naturelle
Les investigations ont été arrêtées.

INVESTIGATION(S) A ENVISAGER SUR L'INDICE CONSIDERE

Cerema

Base de Données des Indices de Cavités Souterraines
LABORATOIRE REGIONAL DE ROUEN

INDICE N° 76249-004

LOCALISATION

ETAIMPUIS **- 76 - SEINE-MARITIME**

Repères locaux :

Coordonnées (RGF 93) : X : 565437,4 m Y : 6949713 m Précision : +/- 1m

Source des coordonnées : GPS

Report cartographique : Point

Contexte morphologique : PLATEAU

ORIGINE DE L'INDICE

Phénomène naturel (NAT) : Action de l'eau : point d'infiltration, affouillement, suffosion

Matériau extrait : **Aucun**

Commentaires :

SOURCES D'INFORMATIONS

Source* : AD (Archives Départementales) ; AC (Archives Communales) ; AA (Autres Archives) ; C (Carte) ; Et. (Etude) ; EO (Enquête Orale) ; Ph. (Photo-interprétation) ; T. (Terrain)

Source*	Date	Détail
Et		**Affaire CETE 1995 1606 - A29 Nord Toarc 4 classeur 11**
Et	01/01/2015	**Affaire CEREMA 14RR0182 - RICS SAPN**

		Objet	Diamètre	Long. max.	Long. min.	Prof.	Forme fontis
T.							

REFERENCES HISTORIQUES

Cadastre	Lieu-dit :	Propr. :	Loc., fermier :	Exploitant :

EXPLOITATION

Entrée :

Mode d'expl. :

PUITS		GALERIES				ETAGE(S)	CARRIERE		
Pfd.	Diam.	Ht. min.	Ht. max.	Lg. min.	Lg. max.	Pfd.	Extension	Surface	Volume

Commentaires :

Cerema

Base de Données des Indices de Cavités Souterraines
LABORATOIRE REGIONAL DE ROUEN

OBSERVATIONS / COMMENTAIRES — INDICE N° 76249-004

11/02/2015

Etude A29
Fiche P15, PK travaux 73656
Une campagne de sondages destructifs a été réalisée avec des anomalies rencontrées sur des sondages.
Origine naturelle
Les investigations ont été arrêtées.

INVESTIGATION(S) A ENVISAGER SUR L'INDICE CONSIDERE

Cerema

Base de Données des Indices de Cavités Souterraines
LABORATOIRE REGIONAL DE ROUEN

INDICE N° 76249-005

LOCALISATION

ETAIMPUIS **- 76 - SEINE-MARITIME**

Repères locaux :

Coordonnées (RGF 93) : X : **565621,1** m Y : **6949720** m Précision : **+/- 1m**

Source des coordonnées : **GPS**

Report cartographique : **Point**

Contexte morphologique : **PLATEAU**

ORIGINE DE L'INDICE

Leurre, indice supprimé (LR) : Leurre, Indice supprimé, Puits d'eau, puits filtrant, puisard, citerne

Matériau extrait : **Aucun**

Commentaires :

SOURCES D'INFORMATIONS

Source* : AD (Archives Départementales) ; AC (Archives Communales) ; AA (Autres Archives) ; C (Carte) ; Et. (Etude) ; EO (Enquête Orale) ; Ph. (Photo-interprétation) ; T. (Terrain)

Source*	Date	Détail
Et		**Affaire CETE 1995 1606 - A29 Nord Toarc 4 classeur 11**
Et	01/01/2015	**Affaire CEREMA 14RR0182 - RICS SAPN**

		Objet	Diamètre	Long. max.	Long. min.	Prof.	Forme fontis
T.							

REFERENCES HISTORIQUES

Cadastre	Lieu-dit :	Propr. :	Loc., fermier :	Exploitant :

EXPLOITATION

Entrée :

Mode d'expl. :

PUITS		GALERIES				ETAGE(S)	CARRIERE		
Pfd.	Diam.	Ht. min.	Ht. max.	Lg. min.	Lg. max.	Pfd.	Extension	Surface	Volume

Commentaires :

Cerema

Base de Données des Indices de Cavités Souterraines
LABORATOIRE REGIONAL DE ROUEN

OBSERVATIONS / COMMENTAIRES — INDICE N° 76249-005

11/02/2015

Etude A29
Fiche Q11, PK travaux 73833
Une campagne de sondages destructifs a été réalisée avec des anomalies rencontrées sur des sondages.
Origine naturelle
Comblé

INVESTIGATION(S) A ENVISAGER SUR L'INDICE CONSIDERE

Cerema

Base de Données des Indices de Cavités Souterraines
LABORATOIRE REGIONAL DE ROUEN

INDICE N° 76249-006

LOCALISATION

ETAIMPUIS **- 76 - SEINE-MARITIME**

Repères locaux :

Coordonnées (RGF 93) : X : **565713,8** m Y : **6949702** m Précision : **+/- 1m**

Source des coordonnées : **GPS**

Report cartographique : **Point**

Contexte morphologique : **PLATEAU**

ORIGINE DE L'INDICE

Leurre, indice supprimé (LR) : Leurre, Indice supprimé, Puits d'eau, puits filtrant, puisard, citerne

Matériau extrait : **Craie (marne, chaux)**

Commentaires :

SOURCES D'INFORMATIONS

Source* : AD (Archives Départementales) ; AC (Archives Communales) ; AA (Autres Archives) ; C (Carte) ; Et. (Etude) ; EO (Enquête Orale) ; Ph. (Photo-interprétation) ; T. (Terrain)

Source*	Date	Détail
Et		**Affaire CETE 1995 1606 - A29 Nord Toarc 4 classeur 11**
Et	01/09/1999	**RICS Euclyd Etaimpuis**
Et	01/01/2015	**Affaire CEREMA 14RR0182 - RICS SAPN**

		Objet	Diamètre	Long. max.	Long. min.	Prof.	Forme fontis
T.							

REFERENCES HISTORIQUES

Cadastre	Lieu-dit :	Propr. :	Loc., fermier :	Exploitant :

EXPLOITATION

Entrée :

Mode d'expl. :

PUITS		GALERIES				ETAGE(S)	CARRIERE		
Pfd.	Diam.	Ht. min.	Ht. max.	Lg. min.	Lg. max.	Pfd.	Extension	Surface	Volume

Commentaires :

Cerema

Base de Données des Indices de Cavités Souterraines
LABORATOIRE REGIONAL DE ROUEN

OBSERVATIONS / COMMENTAIRES — INDICE N° 76249-006

11/02/2015

Indice D13 RICS Etaimpuis

Etude A29
Fiche Q2, PK travaux 73919
Marnière traitée

INVESTIGATION(S) A ENVISAGER SUR L'INDICE CONSIDERE

Cerema

Base de Données des Indices de Cavités Souterraines
LABORATOIRE REGIONAL DE ROUEN

INDICE N° 76249-007

LOCALISATION

ETAIMPUIS **- 76 - SEINE-MARITIME**

Repères locaux :

Coordonnées (RGF 93) : X : **565774,1** m Y : **6949729** m Précision : **+/- 1m**

Source des coordonnées : **GPS**

Report cartographique : **Point**

Contexte morphologique : **PLATEAU**

ORIGINE DE L'INDICE

Leurre, indice supprimé (LR) : Leurre, Indice supprimé, Puits d'eau, puits filtrant, puisard, citerne

Matériau extrait : **Craie (marne, chaux)**

Commentaires :

SOURCES D'INFORMATIONS

Source* : AD (Archives Départementales) ; AC (Archives Communales) ; AA (Autres Archives) ; C (Carte) ; Et. (Etude) ; EO (Enquête Orale) ; Ph. (Photo-interprétation) ; T. (Terrain)

Source*	Date	Détail
Et		**Affaire CETE 1995 1606 - A29 Nord Toarc 4 classeur 11**
Et	01/01/2015	**Affaire CEREMA 14RR0182 - RICS SAPN**

		Objet	Diamètre	Long. max.	Long. min.	Prof.	Forme fontis
T.							

REFERENCES HISTORIQUES

Cadastre	Lieu-dit :	Propr. :	Loc., fermier :	Exploitant :

EXPLOITATION

Entrée :

Mode d'expl. :

PUITS		GALERIES				ETAGE(S)	CARRIERE		
Pfd.	Diam.	Ht. min.	Ht. max.	Lg. min.	Lg. max.	Pfd.	Extension	Surface	Volume

Commentaires :

Cerema

Base de Données des Indices de Cavités Souterraines
LABORATOIRE REGIONAL DE ROUEN

OBSERVATIONS / COMMENTAIRES — INDICE N° 76249-007

11/02/2015

Etude A29
Fiche Q8, PK travaux 73971
Marnière traitée

INVESTIGATION(S) A ENVISAGER SUR L'INDICE CONSIDERE

Cerema

Base de Données des Indices de Cavités Souterraines
LABORATOIRE REGIONAL DE ROUEN

INDICE N° 76249-008

LOCALISATION

ETAIMPUIS **- 76 - SEINE-MARITIME**

Repères locaux :

Coordonnées (RGF 93) : X : **566005,3** m Y : **6949746** m Précision : **+/-25m**

Source des coordonnées : **Report plan**

Report cartographique : **Point**

Contexte morphologique : **PLATEAU**

ORIGINE DE L'INDICE

Cavité Souterraine Avérée (CS) : Carrière, effondrement, puits d'accès, débourrage de puits

Matériau extrait : **Craie (marne, chaux)**

Commentaires :

SOURCES D'INFORMATIONS

Source* : AD (Archives Départementales) ; AC (Archives Communales) ; AA (Autres Archives) ; C (Carte) ; Et. (Etude) ; EO (Enquête Orale) ; Ph. (Photo-interprétation) ; T. (Terrain)

Source*	Date	Détail
Et	01/09/1999	**RICS Euclyd Etaimpuis**
Et	01/01/2015	**Affaire CEREMA 14RR0182 - RICS SAPN**

		Objet	Diamètre	Long. max.	Long. min.	Prof.	Forme fontis
T.							

REFERENCES HISTORIQUES

Cadastre	Lieu-dit :	Propr. :	Loc., fermier :	Exploitant :

EXPLOITATION

Entrée :

Mode d'expl. :

PUITS		GALERIES				ETAGE(S)	CARRIERE		
Pfd.	Diam.	Ht. min.	Ht. max.	Lg. min.	Lg. max.	Pfd.	Extension	Surface	Volume

Commentaires :

Base de Données des Indices de Cavités Souterraines
LABORATOIRE REGIONAL DE ROUEN

OBSERVATIONS / COMMENTAIRES — INDICE N° 76249-008

11/02/2015

Indice F15 RICS Etaimpuis

INVESTIGATION(S) A ENVISAGER SUR L'INDICE CONSIDERE

décapage

Cerema

Base de Données des Indices de Cavités Souterraines
LABORATOIRE REGIONAL DE ROUEN

INDICE N° 76249-009

LOCALISATION

ETAIMPUIS **- 76 - SEINE-MARITIME**

Repères locaux :

Coordonnées (RGF 93) : X : **566166,8** m Y : **6949858** m Précision : **+/- 1m**

Source des coordonnées : **GPS**

Report cartographique : **Point**

Contexte morphologique : **PLATEAU**

ORIGINE DE L'INDICE

Leurre, indice supprimé (LR) : Leurre, Indice supprimé, Puits d'eau, puits filtrant, puisard, citerne

Matériau extrait : **Craie (marne, chaux)**

Commentaires :

SOURCES D'INFORMATIONS

Source* : AD (Archives Départementales) ; AC (Archives Communales) ; AA (Autres Archives) ; C (Carte) ; Et. (Etude) ; EO (Enquête Orale) ; Ph. (Photo-interprétation) ; T. (Terrain)

Source*	Date	Détail
Et		**Affaire CETE 1995 1606 - A29 Nord Toarc 4 classeur 11**
Et	01/01/2015	**Affaire CEREMA 14RR0182 - RICS SAPN**

		Objet	Diamètre	Long. max.	Long. min.	Prof.	Forme fontis
T.							

REFERENCES HISTORIQUES

Cadastre	Lieu-dit :	Propr. :	Loc., fermier :	Exploitant :

EXPLOITATION

Entrée :

Mode d'expl. :

PUITS		GALERIES				ETAGE(S)	CARRIERE		
Pfd.	Diam.	Ht. min.	Ht. max.	Lg. min.	Lg. max.	Pfd.	Extension	Surface	Volume

Commentaires :

Cerema

Base de Données des Indices de Cavités Souterraines
LABORATOIRE REGIONAL DE ROUEN

OBSERVATIONS / COMMENTAIRES	INDICE N° 76249-009

11/02/2015

Etude A29
Fiche Q12, PK travaux 74394
Marnière traitée

INVESTIGATION(S) A ENVISAGER SUR L'INDICE CONSIDERE

Cerema

Base de Données des Indices de Cavités Souterraines
LABORATOIRE REGIONAL DE ROUEN

INDICE N° 76249-010

LOCALISATION

ETAIMPUIS **- 76 - SEINE-MARITIME**

Repères locaux :

Coordonnées (RGF 93) : X : 566667,3 m Y : 6950090 m Précision : +/-25m

Source des coordonnées : **Report plan**

Report cartographique : **Point**

Contexte morphologique : **PLATEAU**

ORIGINE DE L'INDICE

Cavité Souterraine Avérée (CS) : Carrière, effondrement, puits d'accès, débourrage de puits

Matériau extrait : **Craie (marne, chaux)**

Commentaires :

SOURCES D'INFORMATIONS

Source* : AD (Archives Départementales) ; AC (Archives Communales) ; AA (Autres Archives) ; C (Carte) ; Et. (Etude) ; EO (Enquête Orale) ; Ph. (Photo-interprétation) ; T. (Terrain)

Source*	Date	Détail
Et	01/09/1999	**RICS Euclyd Etaimpuis**
Et	01/01/2015	**Affaire CEREMA 14RR0182 - RICS SAPN**

		Objet	Diamètre	Long. max.	Long. min.	Prof.	Forme fontis
T.							

REFERENCES HISTORIQUES

Cadastre	Lieu-dit :	Propr. :	Loc., fermier :	Exploitant :

EXPLOITATION

Entrée :

Mode d'expl. :

PUITS		GALERIES				ETAGE(S)	CARRIERE		
Pfd.	Diam.	Ht. min.	Ht. max.	Lg. min.	Lg. max.	Pfd.	Extension	Surface	Volume

Commentaires :

Cerema

Base de Données des Indices de Cavités Souterraines
LABORATOIRE REGIONAL DE ROUEN

OBSERVATIONS / COMMENTAIRES — INDICE N° 76249-010

11/02/2015

Indice F14 RICS Etaimpuis

INVESTIGATION(S) A ENVISAGER SUR L'INDICE CONSIDERE

décapage

Cerema

Base de Données des Indices de Cavités Souterraines
LABORATOIRE REGIONAL DE ROUEN

INDICE N° 76249-011

LOCALISATION

ETAIMPUIS **- 76 - SEINE-MARITIME**

Repères locaux :

Coordonnées (RGF 93) : X : **566996,7** m Y : **6950030** m Précision : **+/- 1m**

Source des coordonnées : **GPS**

Report cartographique : **Point**

Contexte morphologique : **PLATEAU**

ORIGINE DE L'INDICE

Indéterminée (IND) : Cavité ou leurre ; remblais, arbre isolé, dépression topo., désordre sur bâti / infrastructure

Matériau extrait : **Aucun**

Commentaires :

SOURCES D'INFORMATIONS

Source* : AD (Archives Départementales) ; AC (Archives Communales) ; AA (Autres Archives) ; C (Carte) ; Et. (Etude) ; EO (Enquête Orale) ; Ph. (Photo-interprétation) ; T. (Terrain)

Source*	Date	Détail
AA		**Base de données SAPN - Indice 101**
Et	23/11/2011	**Affaire CETE 2011 14220**
Et	01/01/2015	**Affaire CEREMA 14RR0182 - RICS SAPN**

		Objet	Diamètre	Long. max.	Long. min.	Prof.	Forme fontis
T.	15/11/2011	**Effondrement, Fontis**	**0m70**			**1m70**	

REFERENCES HISTORIQUES

Cadastre	Lieu-dit :	Propr. :	Loc., fermier :	Exploitant :

EXPLOITATION

Entrée :

Mode d'expl. :

PUITS		GALERIES				ETAGE(S)	CARRIERE		
Pfd.	Diam.	Ht. min.	Ht. max.	Lg. min.	Lg. max.	Pfd.	Extension	Surface	Volume

Commentaires :

Cerema

Base de Données des Indices de Cavités Souterraines
LABORATOIRE REGIONAL DE ROUEN

OBSERVATIONS / COMMENTAIRES	INDICE N° 76249-011

INVESTIGATION(S) A ENVISAGER SUR L'INDICE CONSIDERE
reconnaissance géotechnique

Cerema

Base de Données des Indices de Cavités Souterraines
LABORATOIRE REGIONAL DE ROUEN

INDICE N° 76249-012

LOCALISATION

ETAIMPUIS **- 76 - SEINE-MARITIME**

Repères locaux :

Coordonnées (RGF 93) : X : **567021,4** m Y : **6950113** m Précision : **+/- 1m**

Source des coordonnées : **GPS**

Report cartographique : **Point**

Contexte morphologique : **PLATEAU**

ORIGINE DE L'INDICE

Leurre, indice supprimé (LR) : Leurre, Indice supprimé, Puits d'eau, puits filtrant, puisard, citerne

Matériau extrait : **Craie (marne, chaux)**

Commentaires :

SOURCES D'INFORMATIONS

Source* : AD (Archives Départementales) ; AC (Archives Communales) ; AA (Autres Archives) ; C (Carte) ; Et. (Etude) ; EO (Enquête Orale) ; Ph. (Photo-interprétation) ; T. (Terrain)

Source*	Date	Détail
Et		**Affaire CETE 1995 1606 - A29 Nord Toarc 4 classeur 11**
Et	01/01/2015	**Affaire CEREMA 14RR0182 - RICS SAPN**

		Objet	Diamètre	Long. max.	Long. min.	Prof.	Forme fontis
T.							

REFERENCES HISTORIQUES

Cadastre	Lieu-dit :	Propr. :	Loc., fermier :	Exploitant :

EXPLOITATION

Entrée :

Mode d'expl. :

PUITS		GALERIES				ETAGE(S)	CARRIERE		
Pfd.	Diam.	Ht. min.	Ht. max.	Lg. min.	Lg. max.	Pfd.	Extension	Surface	Volume

Commentaires :

Cerema

Base de Données des Indices de Cavités Souterraines
LABORATOIRE REGIONAL DE ROUEN

OBSERVATIONS / COMMENTAIRES — INDICE N° 76249-012

13/02/2015

Etude A29
Fiche R9, PK travaux 75271
Marnière traitée par foudroyage

INVESTIGATION(S) A ENVISAGER SUR L'INDICE CONSIDERE

Cerema
Direction Territoriale Normandie-Centre

ALEA CAVITE SOUTERRAINE SUR LE RESEAU SAPN

Affaire 14RR0182 - Février 2015

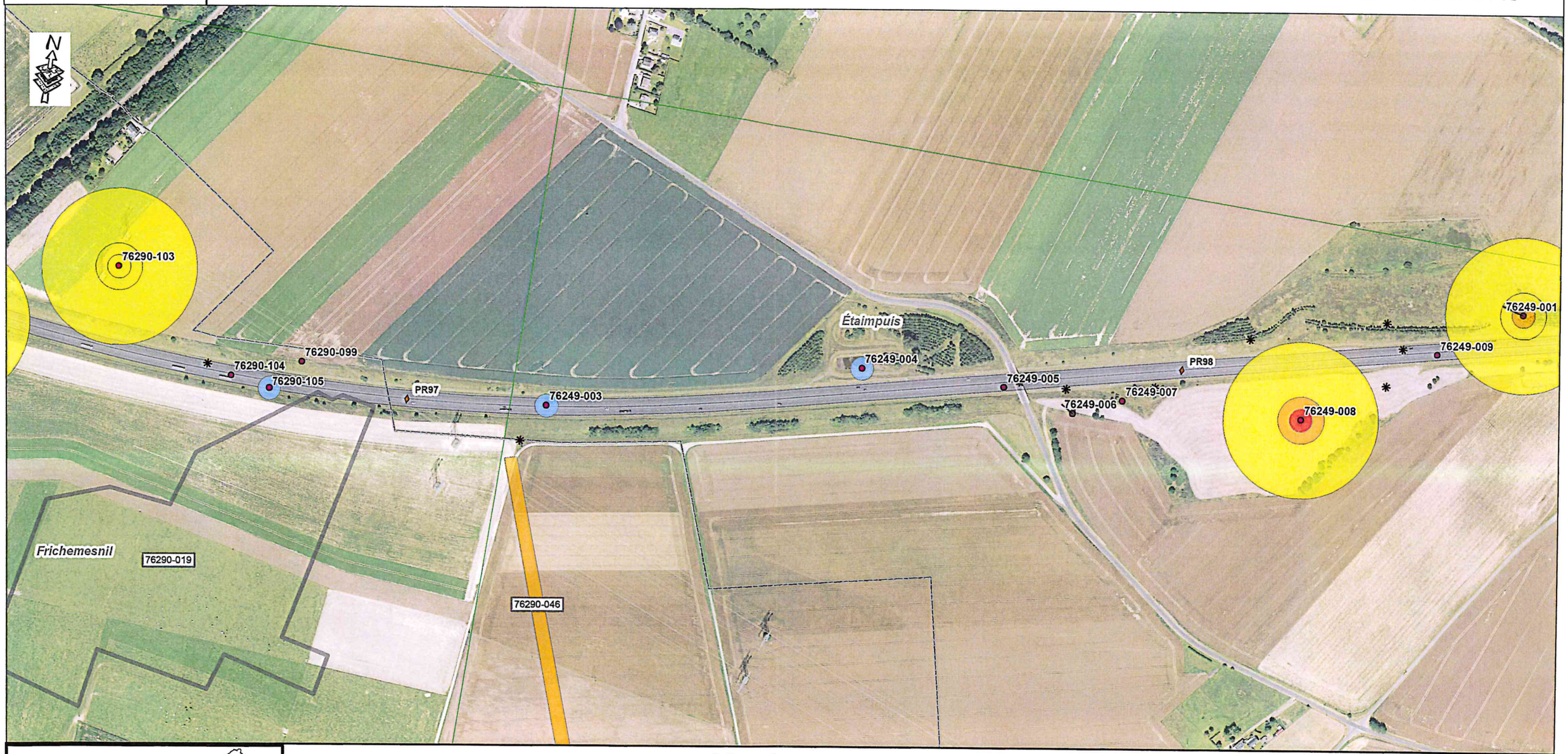



Légende

- Indices de cavités souterraines
- Indices levés lors des travaux A29/A151
- PR Routier
- Reseau SAPN
- Limites communales
- Carrière à ciel ouvert
- Parcelle d'archive levée
- Contour des parcelles supérieures à 8 Ha

Pour rappel : Sur les zones de plateaux, à défaut d'information, l'Aléa doit être considéré comme non nul

ALEA

- Elevé
- Moyen
- Faible
- Zone d'influence karstique

Echelle 1/5000

Sources :
BD Ortho® ©IGN Paris Reproduction interdite
BD Carto® ©IGN Paris Reproduction interdite
PN RIU 2013

Réalisation: CEREMA - DTer NC - LR de Rouen
Date: 02/2015

Indice n° : 76249-002

Indice observé sur le terrain

Localisation

Département : 76 - Seine-Maritime

Commune : Étaimpuis

Repères locaux

Hameau/Lieu-dit :

Autre (route, chemin...) :

Coordonnées

Système : *RFG93-CC50*

Orig. report carto : *Plan*

x : *1 566 556*

y : *9 162 008*

Précision :

Type de Report : *Ponctuel*

Contexte

Geomorphologique : *Plateau*

Altitude de la nappe : 130 m

Source : Atlas hydro BRGM 2012

Source(s) de l'information

Reprise indice sans modification du RICS initial :CEREMA / /

Archives (Cf. fiche(s) détaillée(s) page(s) suivante(s))

Récentes || Auteur: CETE | Réf.: 2012-14423 | | Date: 01/04/2012 |
Récentes || Auteur: CETE | Réf.: 2012-14423D123 | | Date: 01/01/2013 |

Témoignages

Photo aérienne

Terrain

- ☐ Effondrement
- ☐ Affaissement-dépression
- ☐ Zone remblayée
- ☐ Puits
- ☐ Entrée à flanc de coteaux (cavage)
- ☐ Arbre isolé
- ☐ Autre :
- ☐ Aucun

Géométrie :

- ☐ Circulaire — Diamètre (m) # — Profondeur max (m) #
- ☐ Quelconque — Longueur min (m) # — Longueur max (m) #

Observations

Origine probable de l'indice

Type

- ☑ Carrière souterraine
- ☐ Carrière à ciel ouvert
- ☐ Carrière type inconnu
- ☐ Karstique (Naturel)
- ☐ Indéterminé
- ☐ Puits à eau

Matière extraite

- ☑ Marne
- ☐ Pierre de taille
- ☐ Cailloux
- ☐ Argile
- ☐ Sable

Commentaires

Explor-e : Indice issu d'une intervention du Céréma le long de l'autoroute A29 en mars 2021. Indice observé sur le terrain, une fiche a alors été crée par le Céréma.

Indice 76249-002 / Détail document d'archives récentes

Origine du document	*Auteur :*	**CETE**
	Référence :	**2012-14423**
	Date :	**01/04/2012**
Informations extraites	**DEVIS Propriétés Lebourg-Raillot - Diagnostic de stabilité et levé topographique d'une carrière souterraine / Affaire n° 2012-14423 / Effondrement en limite de propriétés vers le 10/04/2012.**	
Elements de localisation	*Plan de localisation :*	*Echelle :*
	Lieu-dit :	**Rue des bergeronnettes**
	Autre information :	
Elements de dimensionnement	*Plan d'extension :*	*Echelle :*
Remarques		

Indice 76249-002 / Détail document d'archives récentes

Origine du document	*Auteur :*	**CETE**
	Référence :	**2012-14423D123**
	Date :	**01/01/2013**
Informations extraites	**RAPPORT Propriétés Lebourg-Raillot - Diagnostic et levé topographique d'une carrière souterraine / Affaire n° 2012-14423D123 / Conclusion : Désordre en surface en lien avec une exploitation souterraine de type marnière. 2 chambres d'exploitation, volume 80m3. Préconisation : Comblement des vides avec 2 sondages d'évent préalable. Matérialisation d'un périmètre de sécurité et surveillance de la zone. Un périmètre d'un rayon de 4-5m pourra être appliqué a partir de limites d'emprise géométriques de l'ouvrage souterrain.**	
Elements de localisation	*Plan de localisation :*	*Echelle :*
	Lieu-dit :	**51-53 Rue des bergeronnettes**
	Autre information :	
Elements de dimensionnement	*Plan d'extension :*	*Echelle :*
Remarques		

Liberté • Égalité • Fraternité
RÉPUBLIQUE FRANÇAISE

MINISTÈRE DE L'ÉCOLOGIE, DE L'ÉNERGIE,
DU DÉVELOPPEMENT DURABLE ET DE L'AMÉNAGEMENT DU TERRITOIRE

CETE Normandie Centre

Laboratoire Régional des Ponts et Chaussées de Rouen

MALAUNAY (76) Etaimpis

Propriétés LEBOURG-RAILLOT - Diagnostic de stabilité et levé topographique d'une carrière souterraine

AFFAIRE N°2012 – 14423

CONSISTANCE TECHNIQUE DE L'INTERVENTION
CTI 14423 D 123

Ressources, territoires et habitats
Énergie et climat
Développement durable
Prévention des risques
Infrastructures, transports et mer

Présent pour l'avenir

www.cete-nc.equipement.gouv.fr

Horaires d'ouverture : 8h00-17h00
Tél. : 33 (0) 2.35.68.81.00
10, chemin de la Poudrière, BP245
76121 Le Grand-Quevilly cedex

1- OBJET :

Le lundi 10avril 2012, un mouvement de terrain de type effondrement a été constaté au droit de la limite des propriétés LEBOURG-RAILLOT situées rue des Bergeronnette à Etaimpuis. Le Laboratoire Régional de Rouen (LR Rouen) a été sollicité par la Mairie d'Etaimpuis pour effecteur un diagnostic et définir éventuellement un programme d'investigations. L'intervention a eu lieu le mardi 24 avril 2012.

L'effondrement de terrain est situé à 15m des façades sus des maisons d'habitations et présentait un orifice apparent de 1m pour une profondeur de 1m. Aucune anomalie de surface n'a été observée sur le pourtour immédiat du désordre.

Le Laboratoire Régional de Rouen (LR Rouen) a préconisé l'intervention d'un puisatier pour désobstruer le puits remblayé et permettre l'accès à la carrière souterraine.

La présente consistance technique ainsi que le devis qui lui est rattaché décrivent l'ensemble des modalités d'intervention du LR Rouen.

2- OBJECTIFS :

Après intervention du puisatier chargé de recreuser le puits et permettre l'accès à la cavité dans des conditions optimales, l'objectif de l'intervention sera de déterminer l'aléa mouvement de terrain en lien la carrière souterraine. Pour ce faire, le L.R. Rouen préconise de réaliser :

- un levé géométrique détaillé de la carrière souterraine avec indication des caractéristiques (piliers, nombre de chambres, etc). Ce levé est réalisé avec une station topographique ;

- un diagnostic de stabilité de la cavité souterraine (orientation des fractures, singularités mécaniques, etc) ;

Ce diagnostic permettra la réalisation d'une « carte géotechnique » de la carrière souterraine et de préciser le risque de mouvement de terrain en surface.

En fonction d'une part, des résultats de l'analyse (cavité entièrement ou partiellement reconnue, existence de zones effondrées ou marnière saine, etc.) et d'autre part, des enjeux, (coûts des reconnaissances et traitements envisagés, etc.). Le représentant du L.R. Rouen définira les investigations nécessaires à la reconnaissance complémentaire de cette cavité (sondages destructifs) et/ou à son traitement (surveillance régulière, confortement, comblement partiel ou total, etc.).

Si le curage du puits donne accès à une carrière souterraine, il est probable que :

- le L.R. Rouen définisse un nouveau périmètre de sécurité autour de l'indice en fonction de la géométrie du vide souterrain ;

Si le curage du puits ne donne pas accès à une carrière souterraine, il est probable que :

- Le L.R. Rouen préconise des investigations complémentaires de type sondages destructifs autour de l'indice. En cas de découverte d'un vide franc, le L.R. Rouen proposera de réaléser le(s) sondage(s) puis tuber à l'aide de tube PVC de diamètre intérieur 110 mm minimum afin de permettre le passage d'un endoscope. Le passage d'un endoscope sera effectué par une société privée indiquée éventuellement par le L.R. Rouen et mandatée par le client. Cette investigation a pour but de déterminer l'étendue du vide et programmer éventuellement des investigations complémentaires pour permettre de cartographier la carrière (soit depuis la surface en travaillant par sondages

et auscultation vidéo, soit en creusant un nouveau puits d'accès à la carrière souterraine). Le coût d'un sondage est 800 euros (sondage tricône de diamètre 114mm réalisé en rotation pure avec pression et vitesse de rotation constante).

3- MOYENS MIS EN ŒUVRE PAR LE LR ROUEN :

Le LR Rouen met à disposition :

- deux chargés d'études spécialistes en cavités souterraines, qui interviendront pour effectuer une visite de la carrière ;
- le matériel indispensable à la réalisation de la prestation.

4- ÉLÉMENTS À FOURNIR PAR LE CLIENT POUR LE BON DÉROULEMENT DE L'ÉTUDE :

Le Maître d'Ouvrage devra fournir au représentant du LR Rouen une autorisation d'accès sur le chantier ainsi qu'à la société de puisaterie.

5- DOCUMENTS FOURNIS AU CLIENT PAR LE LR ROUEN :

A l'issue du diagnostic, un rapport de visite sera établi précisant les préconisations et les investigations nécessaires. Un rapport de synthèse sera élaboré par le chargé d'études. Il inclura les éléments suivants :

- les observations, les conclusions, les diagnostics et les préconisations ;
- les planches cartographiques
- les planches photographiques.

En accord avec l'obligation légale d'informer les administrations de tout élément concernant les cavités souterraines, un exemplaire du document décrit ci-dessus sera envoyé aux Services de l'Etat et de collectivités compétents en matière d'environnement et d'urbanisme.

6- SÉCURITÉ :

Au cours de ces investigations, les représentants du LR Rouen seront équipés des Équipements de Protection Individuels appropriés (chaussures de sécurité, gilet rétro réfléchissant, etc.).

7- DÉLAI :

Le délai d'intervention sera précisé à compter de la réception du devis signé avec le Maitre d'Ouvrage et la société de puisaterie.

Les conclusions seront données oralement à la fin du chantier. Le rapport sera fourni dans les 4 semaines qui suivent la fin du chantier.

8- DEVIS

Le devis joint à cette proposition correspond aux prestations réalisées par le LR Rouen.

Montant de la prestation : **2500.00 € HT**, soit **2990.00 € TTC** ;

Présent
pour
l'avenir
www.cete-nc.equipement.gouv.fr

Le prix d'intervention du LR Rouen ne comprend pas :

- le curage du puits ;
- la réalisation de forage d'évent.

9- CORRESPONDANT :

Sylvain RENAUD

Chargé d'études risques naturels

Tél : 02 35 68 89 22

Fax : 02 35 68 81 88

Mobile : 06 64 00 57 80

Mail : sylvain.renaud@developpement-durable.gouv.fr

Présenté par Sylvain RENAUD Chargé d'études Risques Naturels. Le / /	Programme accepté par **Le / /**
Signature	Signature

Présent pour l'avenir

www.cete-nc.equipement.gouv.fr

RAPPORTS

CETE
Normandie Centre

LRR

Laboratoire Régional
de ROUEN

21/01/2012

Commune d'Etaimpuis

Propriétés LEBOURG et RAILLOT

Diagnostic et levé topographique d'une carrière souterraine

Affaire n°2012-14423D123 – Janvier 2013

Liberté • Égalité • Fraternité
RÉPUBLIQUE FRANÇAISE

MINISTÈRE
DE L'ÉGALITÉ
DES TERRITOIRES
ET DU LOGEMENT

MINISTÈRE
DE L'ÉCOLOGIE,
DU DÉVELOPPEMENT
DURABLE
ET DE L'ÉNERGIE

Ministère de l'Égalité des territoires et du Logement
Ministère de l'Écologie, du Développement durable et de l'Énergie

www.developpement-durable.gouv.fr

Historique des versions du document

Version	Date	Commentaire
1.0	**02/01/2013**	**Lecture par R. FLAHAUT**
1.1	**09/01/2013**	**Lecture par R. FLAHAUT**
1.2	**21/01/2013**	**Lecture et validation par R. FLAHAUT**

Affaire suivie par

Sylvain RENAUD - Laboratoire Régional de ROUEN
Tél. : 02 35 68 89 22/ Fax : 02 35 68 81 88
Courriel : sylvain.renaud@developpement-durable.gouv.fr

Rédacteur

Sylvain RENAUD – Chargé d'études

Référence Bibliographique

1 – Guide technique - les marnières de Haute-Normandie – Méthodologies d'étude et de prévention – Septembre 2008 – Edition LCPC

SOMMAIRE

1 - CONTEXTE....4

2 - OBJECTIFS....4

3 - DIAGNOSTIC ET LEVÉ TOPOGRAPHIQUE....5

3.1 - Caractéristiques et géométrie de l'exploitation souterraine....5

3.2 - Synthèse....5

4 - CONCLUSION - PRÉCONISATIONS....6

ANNEXE – PLAN DE SITUATION – REPORTAGE PHOTOGRAPHIQUE....7

ANNEXE – PLAN DE SITUATION DE L'EXPLOITATION SOUTERRAINE - REPORTAGE PHOTOGRAPHIQUE....8

ANNEXE – PLAN DU PÉRIMÈTRE DE SÉCURITÉ....9

ANNEXE – PLAN DE SITUATION DES ÉVENTS....10

ANNEXE – FICHE DESCRIPTIVE DE L'INDICE N°76249-002. 11

1 - Contexte

Le lundi 10 avril 2012, un désordre de surface est survenu rue des Bergeronnettes à Etaimpuis (76). Le Centre d'Etudes Techniques de l'Equipement Normandie-Centre, Laboratoire Régional de Rouen (LRR), Groupe Sciences de la Terre (GST a été sollicité par la Mairie d'Etaimpuis pour la reconnaissance du désordre et la définition éventuelle d'un programme d'investigations. L'intervention a eu lieu le mardi 24 avril 2012.

Le désordre correspondait à un effondrement survenu au droit de la limites des propriétés LEBOURG et RAILLOT (numéros 51 et 53 rue des Bergeronnettes) à une distance d'une quinzaine de mètres des façades sud des maisons d'habitations. L'effondrement était situé à l'amorce d'un versant, d'orientation majeure nord-est sud-ouest, soumis à des écoulements superficiels à la faveur d'épisodes pluvieux. La zone était, a priori, recouverte par des limons reposant sur un substratum d'argiles à silex puis de craie.

Le jour de l'intervention, le désordre présentait un orifice apparent d'un diamètre et d'une profondeur de 1m. Aucune anomalie de surface n'était observée sur le pourtour et à proximité immédiate du désordre. Messieurs LEBOURG et RAILLOT ont indiqué au représentant du LRR que l'exutoire de leur système individuel d'infiltration des eaux pluviales à la parcelle était proche du désordre (distance estimée de l'ordre de 3m).

Ce type d'effondrement est caractéristique du débouchage partiel d'un puits d'accès remblayé à une carrière souterraine (géométrie, situation géographique). Le LRR a donc préconisé l'intervention d'un puisatier pour désobstruer le puits et permettre éventuellement l'accès à la cavité souterraine anthropique. Dans l'attente de cette prestation, un dispositif de sécurité composé de barrières VAUBAN a été mis en place sur le pourtour de la zone (rayon de 5-6m à partir de l'effondrement). L'effondrement a également été recouvert d'une bâche plastique afin de limiter les infiltrations des eaux météoriques.

L'indice a été enregistré dans la base de données cavités souterraines du LRR sous le numéro 76249-002.

Des plans de situation de l'indice et un reportage photographique sont joints en annexe.

2 - Objectifs

L'objectif de l'intervention du LRR est de déterminer le niveau de risque par la meilleure connaissance de l'aléa mouvement de terrain lié à l'exploitation souterraine et des enjeux proches (maisons d'habitations LEBOURG et RAILLOT, rue des Bergeronnettes).

Pour cela, le LRR a préconisé la réalisation d'un levé topographique de l'exploitation souterraine qui permettra de :

- définir son extension, son volume et son état ;
- positionner les éléments de surface (bâtiments, route et désordres) par rapport à sa géométrie.

3 - Diagnostic et levé topographique

La société de puisaterie DUVAL, mandatée par les Consorts LEBOUR et RAILLOT, a assuré le déblaiement de la colonne de puits à l'aide d'une benne preneuse de type BENOTO. Cette intervention a eu lieu du lundi 17 au mercredi 19 décembre 2012.

La visite et le levé topographique ont été réalisés le 21 décembre 2012 par Monsieur RENAUD Sylvain du LRR.

3.1 - Caractéristiques et géométrie de l'exploitation souterraine

L'exploitation souterraine est de type marnière.

Le puits d'accès est profond de 11m et donne accès à de 2 chambres distinctives (C1 et C2) dont le plancher est situé à une profondeur de 10m. Son diamètre est de 1,1m.

Lors du déblaiement du puits, le toit de la craie a été reconnue à 3,5-4m de profondeur.

Chaque chambre dispose d'une galerie courte (oeillard) la reliant au puits d'une largeur inférieure au mètre et d'une hauteur comprise entre 1 et 1,2m.

La chambre C1 est orientée selon un axe majeur nord est (N15-N20) et présente une surface estimée de 15 m² avec :

- des hauteurs moyennes mesurées comprises entre 2,1et 3,45m ;
- des largeurs de galerie mesurées comprises entre 0,9 et 2,5m ;
- une longueur maximale de galerie mesurée de 7,15m.

L'ensemble représente un volume de vide moyen estimé de 43 m^3 (±10%). L'extrémité nord de C1 est partiellement comblée par des matériaux d'éboulis suite à la rupture partiel du toit de la carrière à son extrémité. Il est probable que cette rupture soit survenue au cours de la phase d'exploitation compte-tenu de la disposition des éboulis (stockage en tas). Le volume de ces matériaux est estimé à 2-2,5m^3.

La chambre C2 est orientée selon un axe majeur sud ouest (N90-N100) et présente une surface estimée de 10,5m² avec :

- des hauteurs moyennes mesurées comprises entre 1,25 et 3,35m ;
- des largeurs de galerie mesurées comprises entre 1 et 2,7m ;
- une longueur maximale de galerie mesurée de 5,5m.

L'ensemble représente un volume de vide moyen estimé de 27,5m^3 (±10%). Le plancher est partiellement recouvert de stériles.

Au sein de l'exploitation, la craie est naturellement fracturée en blocs compte-tenu de sa situation géographique (versant) suivant une orientation majeure Nord70. Des bancs de silex ceinturent de manière discontinue les parois de l'exploitation.

3.2 - Synthèse

La visite et le levé topographique de l'exploitation souterraine ont permis de définir ses caractéristiques générales :

- existence d'un étage unique d'exploitation avec 2 chambres opposées ;
- emprise au sol à l'aplomb des terrains de Messieurs LEBOURG et RAILLOT et d'un terrain communal ;
- volume de l'ensemble estimé à 80m^3 (±10%) avec le puits (8-9m3) ;

Le plan de la marnière et un reportage photographique sont joints en annexe.

4 - Conclusion - Préconisations

Le LRR a procédé à une succession d'investigations qui ont permis de confirmer le lien d'un désordre de surface avec une exploitation souterraine de type marnière. Cette exploitation est composée de 2 chambres et d'un puits d'accès et représente un volume de vide estimé à 80m^3.

D'une manière générale, l'éboulement d'une galerie souterraine de type marnière provoque des désordres de surface sous la forme soit d'un affaissement, générant une dépression topographique, soit d'un effondrement générant la disparition des terrains. La géométrie générale de cet ensemble de phénomène présente la forme d'un cône inversé dont la pointe est globalement centrée sur la zone de rupture de la galerie souterraine et dont le demi-angle est estimé entre 30 et 45° selon la profondeur de la cavité et la nature des terrains de recouvrement (dans notre cas de la craie et des argiles charpentées en silex).

L'exploitation souterraine ayant été reconnue dans sa totalité, un périmètre d'un rayon de 4-5m pourra être appliqué à partir de limites d'emprise géométriques de l'ouvrage souterrain et correspond à la limite d'influence en surface dans le cas d'une rupture complète du toit de l'ouvrage souterrain. Ce périmètre correspond à un aléa mouvement de terrain modéré au sein du périmètre de sécurité compte-tenu :

- de la géométrie et du développement de l'exploitation (longueur maximale de 7,15m, largeur maximale de 2,5m et hauteur maximale de 3,45m) ;
- de la profondeur du toit de l'exploitation souterraine (7m environ) ;
- de la hauteur de recouvrement (3-4m d'épaisseur) ;
- des argiles très charpentées en silex ;
- de la rupture de toit observée au droit de la chambre C1.

Actuellement, la fréquentation de la zone (limitée), la distance séparant le puits de la maison d'habitation (18m) combinées à l'aléa modéré permettent d'estimer le risque mouvement de terrain à un niveau faible au droit de la zone d'emprise de l'exploitation souterraine et du périmètre de sécurité associé.

Afin de s'affranchir de tout risque de mouvement de terrain, il possible de procéder à un comblement des vides. La réalisation, au préalable, de 2 sondages d'évent, descendus jusqu'au toit de l'exploitation souterraine sera indispensable afin d'optimiser son comblement. Un plan des évents est joint en annexe.

En l'absence de comblement rapide, la matérialisation en surface du périmètre de sécurité afin de limiter son occupation à son aplomb est préconisée. Une surveillance de la zone est également souhaitée afin de constater d'une évolution. Un plan du périmètre de sécurité est joint en annexe.

La fiche descriptive de l'indice est jointe en annexe.

Dossier établi par S. RENAUD – Chargé d'études	Dossier validé par R. FLAHAUT – Responsable de l'unité Environnement-Risques Naturels
Le 21/01/13	Le 21/01/13

Annexe – Plan de situation – Reportage photographique

CETE Normandie Centre — Laboratoire Régional de Rouen

DEPARTEMENT DE LA SEINE-MARITIME
COMMUNE D'ETAIMPUIS

Plan de situation de la zone d'étude

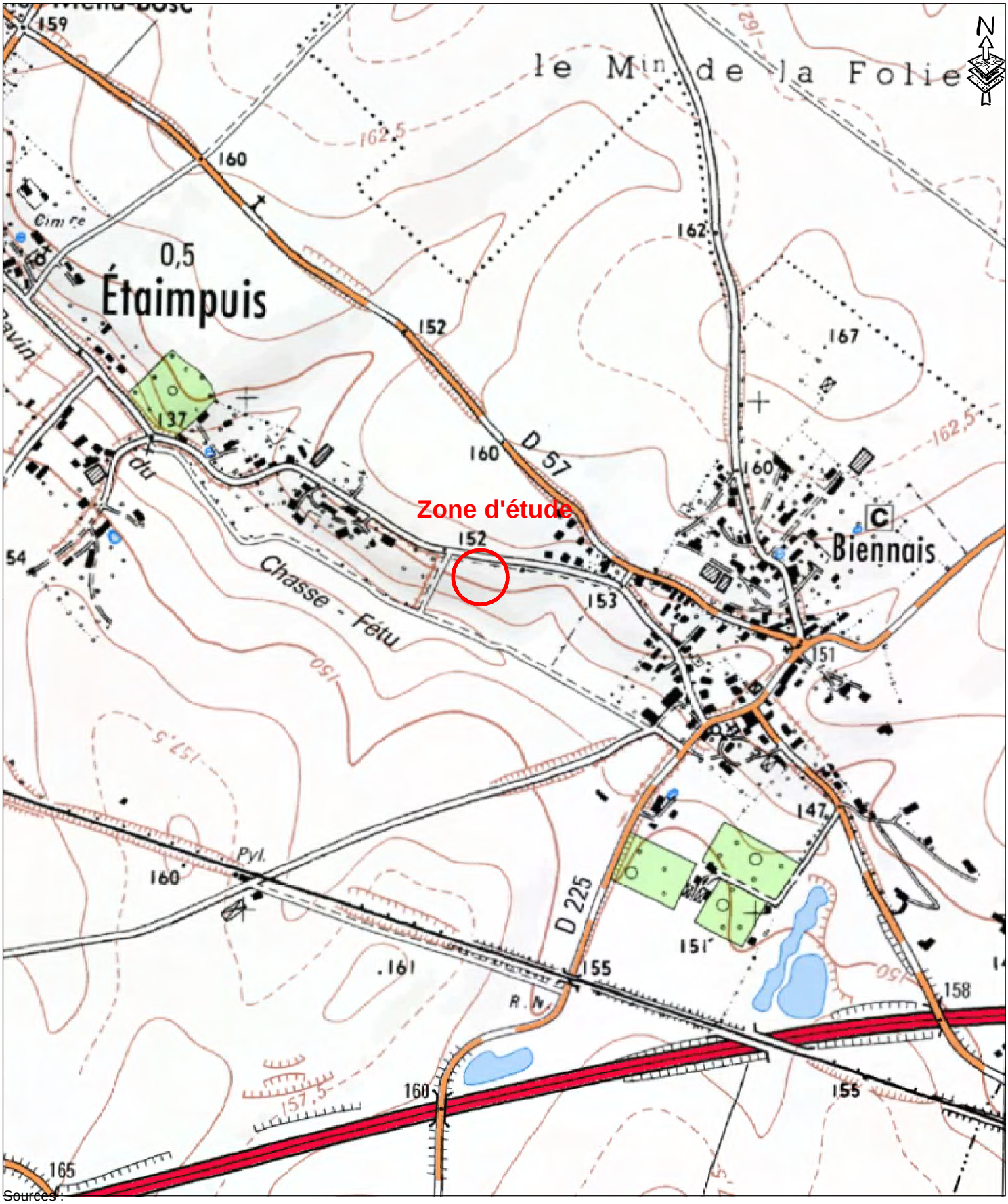

Sources :
SCAN25® ©IGN Paris Reproduction interdite

0 100 200 300 Mètres

Réalisation: CETE NC - LRPC de Rouen / GST
Date: 01/2013

Affaire N°14423D123

Ministère de l'Ecologie, du Développement durable, des Transports et du Logement

http://www.cete-normandie-centre.developpement-durable.gouv.fr

CETE Normandie Centre — Laboratoire Régional de Rouen

DEPARTEMENT DE LA SEINE-MARITIME
COMMUNE D'ETAIMPUIS

Plan de situation de l'indice n°76249-002



Légende

ts_indices_pct

TYPE

- Cavité souterraine avérée (carrière, effondrement, débouchage de puits)
- Exploitation à ciel ouvert
- Indice d'origine indéterminée (cavité ou leurre ; remblais, arbre isolé, dépression topographique, désordre sur bâti ou infrastructure, etc.)
- Leurre, indice supprimé, puits d'eau, puits filtrant, puisard, citerne
- Indice en relation avec un phénomène naturel (action de l'eau : point d'infiltration, affouillement, suffosion)
- Ouvrage souterrain (protection civile, sape, etc.)
- Puisard avec chambre

Sources :
BDParcellaire® ©IGN Paris Reproduction interdite

Réalisation: CETE NC - LRPC de Rouen / GST
Date: 01/2013

0 10 20 30 Mètres

Affaire N°14423D123



L'effondrement est situé à une quinzaine de mètres des habitations



L'effondrement est situé à l'aplomb de la limite de propriété

Annexe – Plan de situation de l'exploitation souterraine - Reportage photographique

CETE Normandie Centre — Laboratoire Régional de Rouen

DEPARTEMENT DE LA SEINE-MARITIME
COMMUNE D'ETAIMPUIS

Plan de l'exploitation souterraine

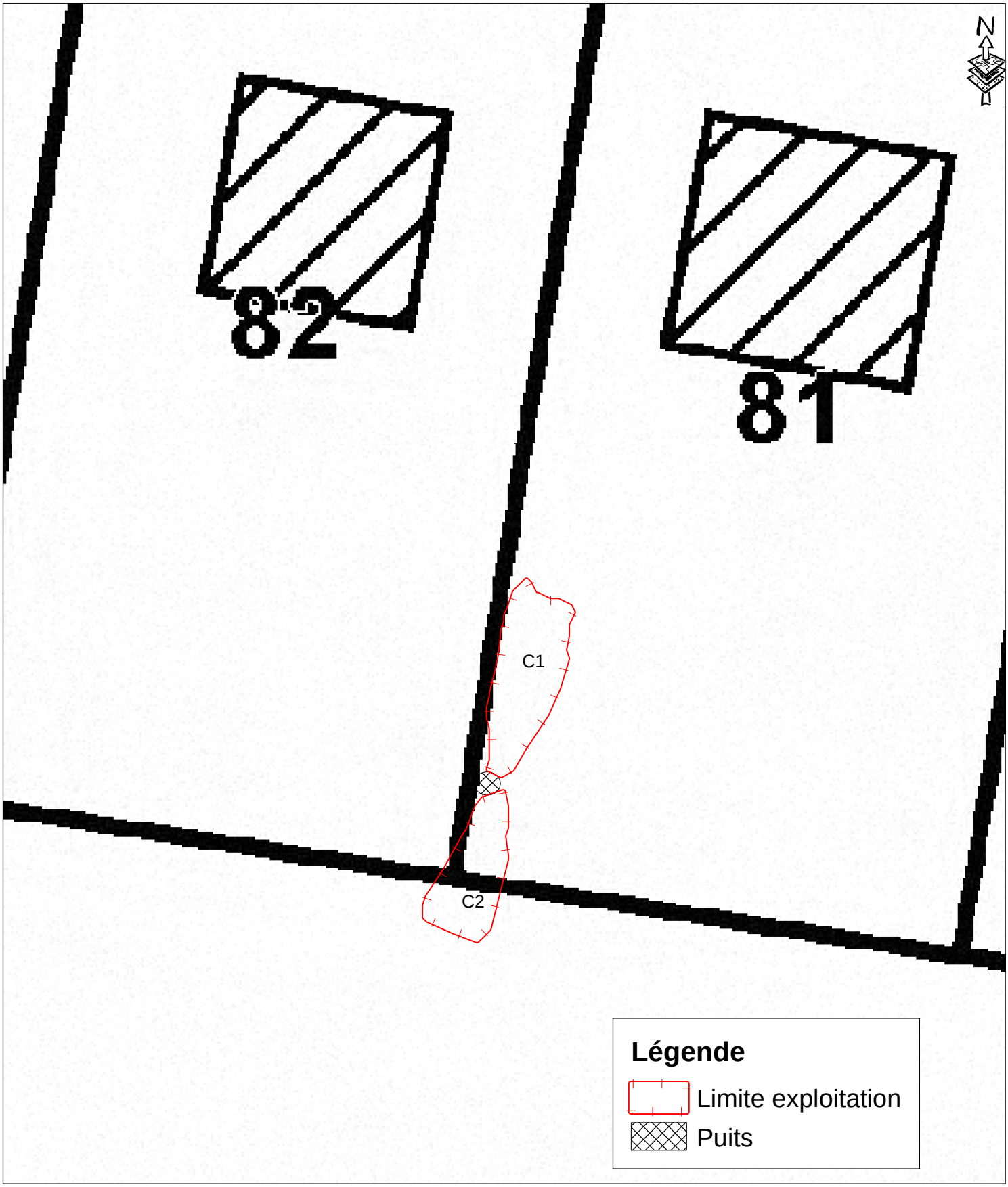

Sources :
BDParcellaire® ©IGN Paris Reproduction interdite

Réalisation: CETE NC - LRPC de Rouen / GST
Date: 01/2013

0 2 4 6 Mètres

Affaire N°14423D123

Ministère de l'Ecologie, du Développement durable, des Transports et du Logement

http://www.cete-normandie-centre.developpement-durable.gouv.fr

Annexe – Plan du périmètre de sécurité

CETE Normandie Centre — Laboratoire Régional de Rouen

DEPARTEMENT DE LA SEINE-MARITIME
COMMUNE D'ETAIMPUIS

Plan du périmètre de sécurité lié à l'exploitation souterraine

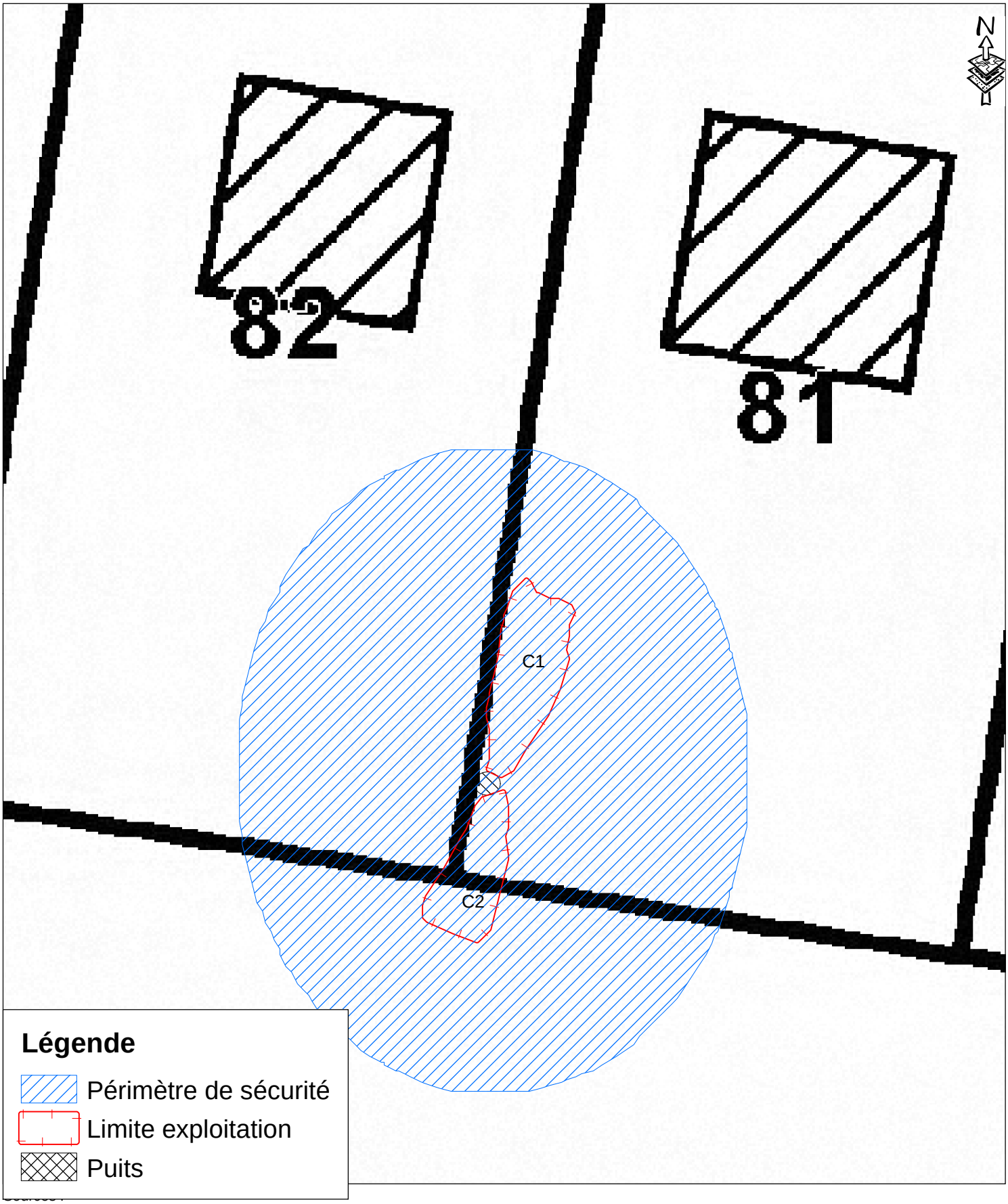

Légende

- Périmètre de sécurité
- Limite exploitation
- Puits

Source :
BDParcellaire® ©IGN Paris Reproduction interdite

0 2 4 6 Mètres

Réalisation: CETE NC - LRPC de Rouen / GST
Date: 01/2013

Affaire N°14423D123

Annexe – Plan de situation des évents

CETE Normandie Centre — Laboratoire Régional de Rouen

DEPARTEMENT DE LA SEINE-MARITIME
COMMUNE D'ETAIMPUIS

Plan de situation des évents

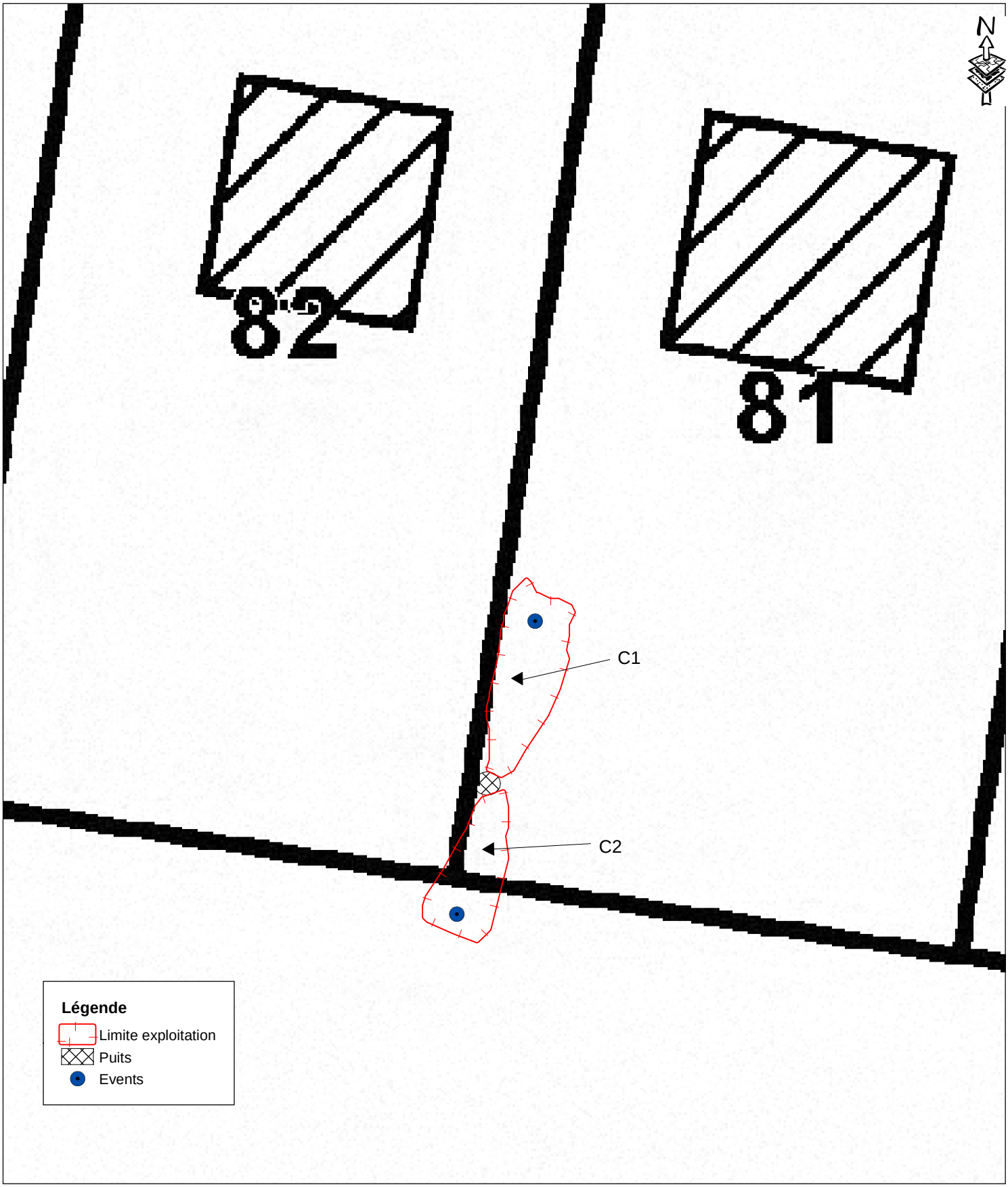

Sources :
BDParcellaire® ©IGN Paris Reproduction interdite

Réalisation: CETE NC - LRPC de Rouen / GST
Date: 01/2013

0 2 4 6 Mètres

Affaire N°14423D123

Annexe – Fiche descriptive de l'indice n°76249-002

CAVITES SOUTERRAINES

INDICE N° 76249-002

LOCALISATION

Département 76 - SEINE-MARITIME

Commune ETAIMPUIS

Repères locaux

Hameau/Lieu-dit :

Autre (route, chemin...) : 51-53 rue des Bergeronnettes

Parcelle(s) cadastrale(s) : n°81 et 82

Coordonnées en RGF93

Origine GPS

x : 566470,1

y : 6950944

précision +/- 1m

Type de Report

point

SOURCE

Indices d'archives

Départementales

Communales

Autres

Cartes (géologique, ...)

Etudes (CETE,...) Affaire CETE n°2012-14423 - Propriété LEBOURG-RAILLOT - Diagnostic et levé topo d'une CS 21/12/2012

Enquête orale

Indice photo

Indice de terrain

- (●) effondrement
- ( ) affaissement-dépression
- ( ) zone remblayée
- ( ) puits
- ( ) entrée à flanc de coteaux
- ( ) arbre isolé
- ( ) autre

Géométrie

(●) circulaire diamètre : 1m00

( ) quelconque longueur min : longueur max :

profondeur maxi : 1m00

type d'effondrement : ( ) cylindrique ( ) conique ( ) en entonnoir

Observations

Observations du 24/04/2012.

CONTEXTE MORPHOLOGIQUE

( ) plateau ( ) talweg ( ) flanc de coteau

HYDROGEOLOGIE

profondeur de la nappe :

d'après Atlas Hydrogéologique

ORIGINE PROBABLE DE L'INDICE

Type Probable Indice

- ( ) Carrière à ciel Ouvert
- (●) Carrière Souterraine
- ( ) Indéterminée
- ( ) Karstique
- ( ) puisard
- ( ) **Leurre**

Matière Probablement Extraite

- ( ) Cailloux ( ) Pierres de taille
- (●) Marne ( ) Argile
- ( ) Sable ( ) Autre

Commentaires:

Investigation à envisager :	Comblement de la carrière

Traitement de l'indice \ observations

03/01/2013

Affaire CETE n°2012-14423 - Mise en évidence après déblaiement du puits d'une carrière souterraine de craie composée de 2 chambres opposées d'un volume de 80m3 avec le puits.

CETE Normandie Centre

10 chemin de la Poudrière
CS 90245
76121 Le Grand Quevilly Cédex

Tél. 33 (0)2 35 68 81 00
CETE-Normandie-Centre@developpement-durable.gouv.fr

Liberté • Égalité • Fraternité
RÉPUBLIQUE FRANÇAISE

MINISTÈRE
DE L'ÉGALITÉ
DES TERRITOIRES
ET DU LOGEMENT

MINISTÈRE
DE L'ÉCOLOGIE,
DU DÉVELOPPEMENT
DURABLE
ET DE L'ÉNERGIE

Indice n° : 76249-003

Indice observé sur le terrain

Localisation

Département : 76 - Seine-Maritime

Commune : Étaimpuis

Repères locaux

Hameau/Lieu-dit :

Autre (route, chemin...) :

Coordonnées

Système : *RFG93-CC50*

Orig. report carto : *Plan*

x : *1 565 130*

y : *9 160 663*

Précision :

Type de Report : *Ponctuel*

Contexte

Geomorphologique : *Talweg*

Altitude de la nappe : 120 m

Source : Atlas hydro BRGM 2012

Source(s) de l'information

Reprise indice sans modification du RICS initial :CEREMA / /

Archives (Cf. fiche(s) détaillée(s) page(s) suivante(s))

Récentes || Auteur: CEREMA | Réf.: 14RR0182 | | Date: 01/12/2014 |

Témoignages

Photo aérienne

Terrain

- ☐ Effondrement
- ☐ Affaissement-dépression
- ☐ Zone remblayée
- ☐ Puits
- ☐ Entrée à flanc de coteaux (cavage)
- ☐ Arbre isolé
- ☐ Autre :
- ☐ Aucun

Géométrie :

- ☐ Circulaire — Diamètre (m) # — Profondeur max (m) #
- ☐ Quelconque — Longueur min (m) # — Longueur max (m) #

Observations

Origine probable de l'indice

Type

- ☐ Carrière souterraine
- ☐ Carrière à ciel ouvert
- ☐ Carrière type inconnu
- ☑ **Karstique (Naturel)**
- ☐ Indéterminé
- ☐ Puits à eau

Matière extraite

- ☐ Marne
- ☐ Pierre de taille
- ☐ Cailloux
- ☐ Argile
- ☐ Sable

Commentaires

Explor-e : Indice issu d'une intervention du Céréma le long de l'autoroute A29 en mars 2021. Indice observé sur le terrain, une fiche a alors été crée par le Céréma. Le périmètre de sécurité a été défini par le Céréma à 15m de rayon

Indice 76249-003 / Détail document d'archives récentes

Origine du document	*Auteur :*	**CEREMA**
	Référence :	**14RR0182**
	Date :	**01/12/2014**
Informations extraites	**Recensement des indices de cavités souterraines sur le réseau SAPN - Capitalisation des données sur un fuseau de 1km de large sur l'A13, A29, A131, A132, A151, A154 et A813 / Fiche d'identification**	
Elements de localisation	*Plan de localisation :*	*Echelle :*
	Lieu-dit :	
	Autre information :	
Elements de dimensionnement	*Plan d'extension :*	*Echelle :*
Remarques		

Cerema

Direction territoriale Normandie-Centre

RECENSEMENT DES INDICES DE CAVITES SOUTERRAINES SUR LE RESEAU SAPN

1ère Phase : Capitalisation des données sur un fuseau de 1km de large sur A13, A29, A131, A132, A151, A154 et A813



Rapport

Affaire n°14RR0182

Date : Décembre 2014

Cerema

Base de Données des Indices de Cavités Souterraines
LABORATOIRE REGIONAL DE ROUEN

INDICE N° 76249-001

LOCALISATION

ETAIMPUIS **- 76 - SEINE-MARITIME**

Repères locaux : **à 25m de la bande d'arrêt d'urgence A29 côté Nord**

Coordonnées (RGF 93) : X : **566270,3** m Y : **6949895** m Précision : **+/-15m**

Source des coordonnées : **Report plan**

Report cartographique : **Point**

Contexte morphologique : **PLATEAU**

ORIGINE DE L'INDICE

Indéterminée (IND) : Cavité ou leurre ; remblais, arbre isolé, dépression topo., désordre sur bâti / infrastructure

Matériau extrait : **Aucun**

Commentaires :

SOURCES D'INFORMATIONS

Source* : AD (Archives Départementales) ; AC (Archives Communales) ; AA (Autres Archives) ; C (Carte) ; Et. (Etude) ; EO (Enquête Orale) ; Ph. (Photo-interprétation) ; T. (Terrain)

Source*	Date	Détail
AA		**Base de données SAPN - Indice 128**
Et		**Affaire CETE 1999 4743**
Et	01/01/2015	**Affaire CEREMA 14RR0182 - RICS SAPN**

		Objet	Diamètre	Long. max.	Long. min.	Prof.	Forme fontis
T.		**Effondrement, Fontis**	**3m00**			**2m00**	

Cerema

Base de Données des Indices de Cavités Souterraines
LABORATOIRE REGIONAL DE ROUEN

OBSERVATIONS / COMMENTAIRES	INDICE N° 76249-001

INVESTIGATION(S) A ENVISAGER SUR L'INDICE CONSIDERE
Sondage(s) aux tricônes

Cerema

Base de Données des Indices de Cavités Souterraines
LABORATOIRE REGIONAL DE ROUEN

INDICE N° 76249-003

LOCALISATION

ETAIMPUIS **- 76 - SEINE-MARITIME**

Repères locaux :

Coordonnées (RGF 93) : X : **565046** m Y : **6949597** m Précision : **+/- 1m**

Source des coordonnées : **GPS**

Report cartographique : **Point**

Contexte morphologique : **PLATEAU**

ORIGINE DE L'INDICE

Phénomène naturel (NAT) : Action de l'eau : point d'infiltration, affouillement, suffosion

Matériau extrait : **Aucun**

Commentaires :

SOURCES D'INFORMATIONS

Source* : AD (Archives Départementales) ; AC (Archives Communales) ; AA (Autres Archives) ; C (Carte) ; Et. (Etude) ; EO (Enquête Orale) ; Ph. (Photo-interprétation) ; T. (Terrain)

Source*	Date	Détail
Et		**Affaire CETE 1995 1606 - A29 Nord Toarc 4 classeur 10**
Et	01/01/2015	**Affaire CEREMA 14RR0182 - RICS SAPN**

		Objet	Diamètre	Long. max.	Long. min.	Prof.	Forme fontis
T.							

REFERENCES HISTORIQUES

Cadastre	Lieu-dit :	Propr. :	Loc., fermier :	Exploitant :

EXPLOITATION

Entrée :

Mode d'expl. :

PUITS		GALERIES				ETAGE(S)	CARRIERE		
Pfd.	Diam.	Ht. min.	Ht. max.	Lg. min.	Lg. max.	Pfd.	Extension	Surface	Volume

Commentaires :

Cerema

Base de Données des Indices de Cavités Souterraines
LABORATOIRE REGIONAL DE ROUEN

OBSERVATIONS / COMMENTAIRES — INDICE N° 76249-003

11/02/2015

Etude A29
Fiche P16, PK travaux 73242
Un sondage à la pelle mécanique a été réalisé au droit de l'indice.
Origine naturelle
Les investigations ont été arrêtées.

INVESTIGATION(S) A ENVISAGER SUR L'INDICE CONSIDERE

Base de Données des Indices de Cavités Souterraines
LABORATOIRE REGIONAL DE ROUEN

INDICE N° 76249-004

LOCALISATION

ETAIMPUIS **- 76 - SEINE-MARITIME**

Repères locaux :

Coordonnées (RGF 93) : X : 565437,4 m Y : 6949713 m Précision : +/- 1m

Source des coordonnées : GPS

Report cartographique : Point

Contexte morphologique : PLATEAU

ORIGINE DE L'INDICE

Phénomène naturel (NAT) : Action de l'eau : point d'infiltration, affouillement, suffosion

Matériau extrait : Aucun

Commentaires :

SOURCES D'INFORMATIONS

Source* : AD (Archives Départementales) ; AC (Archives Communales) ; AA (Autres Archives) ; C (Carte) ; Et. (Etude) ; EO (Enquête Orale) ; Ph. (Photo-interprétation) ; T. (Terrain)

Source*	Date	Détail
Et		Affaire CETE 1995 1606 - A29 Nord Toarc 4 classeur 11
Et	01/01/2015	Affaire CEREMA 14RR0182 - RICS SAPN

		Objet	Diamètre	Long. max.	Long. min.	Prof.	Forme fontis
T.							

REFERENCES HISTORIQUES

Cadastre	Lieu-dit :	Propr. :	Loc., fermier :	Exploitant :

EXPLOITATION

Entrée :

Mode d'expl. :

PUITS		GALERIES				ETAGE(S)	CARRIERE		
Pfd.	Diam.	Ht. min.	Ht. max.	Lg. min.	Lg. max.	Pfd.	Extension	Surface	Volume

Commentaires :

Cerema

Base de Données des Indices de Cavités Souterraines
LABORATOIRE REGIONAL DE ROUEN

OBSERVATIONS / COMMENTAIRES — INDICE N° 76249-004

11/02/2015

Etude A29
Fiche P15, PK travaux 73656
Une campagne de sondages destructifs a été réalisée avec des anomalies rencontrées sur des sondages.
Origine naturelle
Les investigations ont été arrêtées.

INVESTIGATION(S) A ENVISAGER SUR L'INDICE CONSIDERE

Cerema

Base de Données des Indices de Cavités Souterraines
LABORATOIRE REGIONAL DE ROUEN

INDICE N° 76249-005

LOCALISATION

ETAIMPUIS **- 76 - SEINE-MARITIME**

Repères locaux :

Coordonnées (RGF 93) : X : **565621,1** m Y : **6949720** m Précision : **+/- 1m**

Source des coordonnées : **GPS**

Report cartographique : **Point**

Contexte morphologique : **PLATEAU**

ORIGINE DE L'INDICE

Leurre, indice supprimé (LR) : Leurre, Indice supprimé, Puits d'eau, puits filtrant, puisard, citerne

Matériau extrait : **Aucun**

Commentaires :

SOURCES D'INFORMATIONS

Source* : AD (Archives Départementales) ; AC (Archives Communales) ; AA (Autres Archives) ; C (Carte) ; Et. (Etude) ; EO (Enquête Orale) ; Ph. (Photo-interprétation) ; T. (Terrain)

Source*	Date	Détail
Et		**Affaire CETE 1995 1606 - A29 Nord Toarc 4 classeur 11**
Et	01/01/2015	**Affaire CEREMA 14RR0182 - RICS SAPN**

		Objet	Diamètre	Long. max.	Long. min.	Prof.	Forme fontis
T.							

REFERENCES HISTORIQUES

Cadastre	Lieu-dit :	Propr. :	Loc., fermier :	Exploitant :

EXPLOITATION

Entrée :

Mode d'expl. :

PUITS		GALERIES				ETAGE(S)	CARRIERE		
Pfd.	Diam.	Ht. min.	Ht. max.	Lg. min.	Lg. max.	Pfd.	Extension	Surface	Volume

Commentaires :

Cerema

Base de Données des Indices de Cavités Souterraines
LABORATOIRE REGIONAL DE ROUEN

OBSERVATIONS / COMMENTAIRES	INDICE N° 76249-005

11/02/2015

Etude A29
Fiche Q11, PK travaux 73833
Une campagne de sondages destructifs a été réalisée avec des anomalies rencontrées sur des sondages.
Origine naturelle
Comblé

INVESTIGATION(S) A ENVISAGER SUR L'INDICE CONSIDERE

Cerema

Base de Données des Indices de Cavités Souterraines
LABORATOIRE REGIONAL DE ROUEN

INDICE N° 76249-006

LOCALISATION

ETAIMPUIS **- 76 - SEINE-MARITIME**

Repères locaux :

Coordonnées (RGF 93) : X : **565713,8** m Y : **6949702** m Précision : **+/- 1m**

Source des coordonnées : **GPS**

Report cartographique : **Point**

Contexte morphologique : **PLATEAU**

ORIGINE DE L'INDICE

Leurre, indice supprimé (LR) : Leurre, Indice supprimé, Puits d'eau, puits filtrant, puisard, citerne

Matériau extrait : **Craie (marne, chaux)**

Commentaires :

SOURCES D'INFORMATIONS

Source* : AD (Archives Départementales) ; AC (Archives Communales) ; AA (Autres Archives) ; C (Carte) ; Et. (Etude) ; EO (Enquête Orale) ; Ph. (Photo-interprétation) ; T. (Terrain)

Source*	Date	Détail
Et		**Affaire CETE 1995 1606 - A29 Nord Toarc 4 classeur 11**
Et	01/09/1999	**RICS Euclyd Etaimpuis**
Et	01/01/2015	**Affaire CEREMA 14RR0182 - RICS SAPN**

		Objet	Diamètre	Long. max.	Long. min.	Prof.	Forme fontis
T.							

REFERENCES HISTORIQUES

Cadastre	Lieu-dit :	Propr. :	Loc., fermier :	Exploitant :

EXPLOITATION

Entrée :

Mode d'expl. :

PUITS		GALERIES				ETAGE(S)	CARRIERE		
Pfd.	Diam.	Ht. min.	Ht. max.	Lg. min.	Lg. max.	Pfd.	Extension	Surface	Volume

Commentaires :

Cerema

Base de Données des Indices de Cavités Souterraines
LABORATOIRE REGIONAL DE ROUEN

OBSERVATIONS / COMMENTAIRES — INDICE N° 76249-006

11/02/2015

Indice D13 RICS Etaimpuis

Etude A29
Fiche Q2, PK travaux 73919
Marnière traitée

INVESTIGATION(S) A ENVISAGER SUR L'INDICE CONSIDERE

Cerema

Base de Données des Indices de Cavités Souterraines
LABORATOIRE REGIONAL DE ROUEN

INDICE N° 76249-007

LOCALISATION

ETAIMPUIS **- 76 - SEINE-MARITIME**

Repères locaux :

Coordonnées (RGF 93) : X : **565774,1** m Y : **6949729** m Précision : **+/- 1m**

Source des coordonnées : **GPS**

Report cartographique : **Point**

Contexte morphologique : **PLATEAU**

ORIGINE DE L'INDICE

Leurre, indice supprimé (LR) : Leurre, Indice supprimé, Puits d'eau, puits filtrant, puisard, citerne

Matériau extrait : **Craie (marne, chaux)**

Commentaires :

SOURCES D'INFORMATIONS

Source* : AD (Archives Départementales) ; AC (Archives Communales) ; AA (Autres Archives) ; C (Carte) ; Et. (Etude) ; EO (Enquête Orale) ; Ph. (Photo-interprétation) ; T. (Terrain)

Source*	Date	Détail
Et		**Affaire CETE 1995 1606 - A29 Nord Toarc 4 classeur 11**
Et	01/01/2015	**Affaire CEREMA 14RR0182 - RICS SAPN**

		Objet	Diamètre	Long. max.	Long. min.	Prof.	Forme fontis
T.							

REFERENCES HISTORIQUES

Cadastre	Lieu-dit :	Propr. :	Loc., fermier :	Exploitant :

EXPLOITATION

Entrée :

Mode d'expl. :

PUITS		GALERIES				ETAGE(S)	CARRIERE		
Pfd.	Diam.	Ht. min.	Ht. max.	Lg. min.	Lg. max.	Pfd.	Extension	Surface	Volume

Commentaires :

Cerema

Base de Données des Indices de Cavités Souterraines
LABORATOIRE REGIONAL DE ROUEN

OBSERVATIONS / COMMENTAIRES — INDICE N° 76249-007

11/02/2015

Etude A29
Fiche Q8, PK travaux 73971
Marnière traitée

INVESTIGATION(S) A ENVISAGER SUR L'INDICE CONSIDERE

Cerema

Base de Données des Indices de Cavités Souterraines
LABORATOIRE REGIONAL DE ROUEN

INDICE N° 76249-008

LOCALISATION

ETAIMPUIS **- 76 - SEINE-MARITIME**

Repères locaux :

Coordonnées (RGF 93) : X : **566005,3** m Y : **6949746** m Précision : **+/-25m**

Source des coordonnées : **Report plan**

Report cartographique : **Point**

Contexte morphologique : **PLATEAU**

ORIGINE DE L'INDICE

Cavité Souterraine Avérée (CS) : Carrière, effondrement, puits d'accès, débourrage de puits

Matériau extrait : **Craie (marne, chaux)**

Commentaires :

SOURCES D'INFORMATIONS

Source* : AD (Archives Départementales) ; AC (Archives Communales) ; AA (Autres Archives) ; C (Carte) ; Et. (Etude) ; EO (Enquête Orale) ; Ph. (Photo-interprétation) ; T. (Terrain)

Source*	Date	Détail
Et	01/09/1999	**RICS Euclyd Etaimpuis**
Et	01/01/2015	**Affaire CEREMA 14RR0182 - RICS SAPN**

		Objet	Diamètre	Long. max.	Long. min.	Prof.	Forme fontis
T.							

REFERENCES HISTORIQUES

Cadastre	Lieu-dit :	Propr. :	Loc., fermier :	Exploitant :

EXPLOITATION

Entrée :

Mode d'expl. :

PUITS		GALERIES				ETAGE(S)	CARRIERE		
Pfd.	Diam.	Ht. min.	Ht. max.	Lg. min.	Lg. max.	Pfd.	Extension	Surface	Volume

Commentaires :

Cerema

Base de Données des Indices de Cavités Souterraines
LABORATOIRE REGIONAL DE ROUEN

OBSERVATIONS / COMMENTAIRES	INDICE N° 76249-008

11/02/2015
Indice F15 RICS Etaimpuis

INVESTIGATION(S) A ENVISAGER SUR L'INDICE CONSIDERE
décapage

Cerema

Base de Données des Indices de Cavités Souterraines
LABORATOIRE REGIONAL DE ROUEN

INDICE N° 76249-009

LOCALISATION

ETAIMPUIS **- 76 - SEINE-MARITIME**

Repères locaux :

Coordonnées (RGF 93) : X : **566166,8** m Y : **6949858** m Précision : **+/- 1m**

Source des coordonnées : **GPS**

Report cartographique : **Point**

Contexte morphologique : **PLATEAU**

ORIGINE DE L'INDICE

Leurre, indice supprimé (LR) : Leurre, Indice supprimé, Puits d'eau, puits filtrant, puisard, citerne

Matériau extrait : **Craie (marne, chaux)**

Commentaires :

SOURCES D'INFORMATIONS

Source* : AD (Archives Départementales) ; AC (Archives Communales) ; AA (Autres Archives) ; C (Carte) ; Et. (Etude) ; EO (Enquête Orale) ; Ph. (Photo-interprétation) ; T. (Terrain)

Source*	Date	Détail
Et		**Affaire CETE 1995 1606 - A29 Nord Toarc 4 classeur 11**
Et	01/01/2015	**Affaire CEREMA 14RR0182 - RICS SAPN**

		Objet	Diamètre	Long. max.	Long. min.	Prof.	Forme fontis
T.							

REFERENCES HISTORIQUES

Cadastre	Lieu-dit :	Propr. :	Loc., fermier :	Exploitant :

EXPLOITATION

Entrée :

Mode d'expl. :

PUITS		GALERIES				ETAGE(S)	CARRIERE		
Pfd.	Diam.	Ht. min.	Ht. max.	Lg. min.	Lg. max.	Pfd.	Extension	Surface	Volume

Commentaires :

Cerema

Base de Données des Indices de Cavités Souterraines
LABORATOIRE REGIONAL DE ROUEN

OBSERVATIONS / COMMENTAIRES — INDICE N° 76249-009

11/02/2015

Etude A29
Fiche Q12, PK travaux 74394
Marnière traitée

INVESTIGATION(S) A ENVISAGER SUR L'INDICE CONSIDERE

Cerema

Base de Données des Indices de Cavités Souterraines
LABORATOIRE REGIONAL DE ROUEN

INDICE N° 76249-010

LOCALISATION

ETAIMPUIS **- 76 - SEINE-MARITIME**

Repères locaux :

Coordonnées (RGF 93) : X : **566667,3** m Y : **6950090** m Précision : **+/-25m**

Source des coordonnées : **Report plan**

Report cartographique : **Point**

Contexte morphologique : **PLATEAU**

ORIGINE DE L'INDICE

Cavité Souterraine Avérée (CS) : Carrière, effondrement, puits d'accès, débourrage de puits

Matériau extrait : **Craie (marne, chaux)**

Commentaires :

SOURCES D'INFORMATIONS

Source* : AD (Archives Départementales) ; AC (Archives Communales) ; AA (Autres Archives) ; C (Carte) ; Et. (Etude) ; EO (Enquête Orale) ; Ph. (Photo-interprétation) ; T. (Terrain)

Source*	Date	Détail
Et	01/09/1999	**RICS Euclyd Etaimpuis**
Et	01/01/2015	**Affaire CEREMA 14RR0182 - RICS SAPN**

		Objet	Diamètre	Long. max.	Long. min.	Prof.	Forme fontis
T.							

REFERENCES HISTORIQUES

Cadastre	Lieu-dit :	Propr. :	Loc., fermier :	Exploitant :

EXPLOITATION

Entrée :

Mode d'expl. :

PUITS		GALERIES				ETAGE(S)	CARRIERE		
Pfd.	Diam.	Ht. min.	Ht. max.	Lg. min.	Lg. max.	Pfd.	Extension	Surface	Volume

Commentaires :

Cerema

Base de Données des Indices de Cavités Souterraines
LABORATOIRE REGIONAL DE ROUEN

OBSERVATIONS / COMMENTAIRES — INDICE N° 76249-010

11/02/2015

Indice F14 RICS Etaimpuis

INVESTIGATION(S) A ENVISAGER SUR L'INDICE CONSIDERE

décapage

Cerema

Base de Données des Indices de Cavités Souterraines
LABORATOIRE REGIONAL DE ROUEN

INDICE N° 76249-011

LOCALISATION

ETAIMPUIS **- 76 - SEINE-MARITIME**

Repères locaux :

Coordonnées (RGF 93) : X : **566996,7** m Y : **6950030** m Précision : **+/- 1m**

Source des coordonnées : **GPS**

Report cartographique : **Point**

Contexte morphologique : **PLATEAU**

ORIGINE DE L'INDICE

Indéterminée (IND) : Cavité ou leurre ; remblais, arbre isolé, dépression topo., désordre sur bâti / infrastructure

Matériau extrait : **Aucun**

Commentaires :

SOURCES D'INFORMATIONS

Source* : AD (Archives Départementales) ; AC (Archives Communales) ; AA (Autres Archives) ; C (Carte) ; Et. (Etude) ; EO (Enquête Orale) ; Ph. (Photo-interprétation) ; T. (Terrain)

Source*	Date	Détail
AA		**Base de données SAPN - Indice 101**
Et	23/11/2011	**Affaire CETE 2011 14220**
Et	01/01/2015	**Affaire CEREMA 14RR0182 - RICS SAPN**

		Objet	Diamètre	Long. max.	Long. min.	Prof.	Forme fontis
T.	15/11/2011	**Effondrement, Fontis**	**0m70**			**1m70**	

REFERENCES HISTORIQUES

Cadastre	Lieu-dit :	Propr. :	Loc., fermier :	Exploitant :

EXPLOITATION

Entrée :

Mode d'expl. :

PUITS		GALERIES				ETAGE(S)	CARRIERE		
Pfd.	Diam.	Ht. min.	Ht. max.	Lg. min.	Lg. max.	Pfd.	Extension	Surface	Volume

Commentaires :

Cerema

Base de Données des Indices de Cavités Souterraines
LABORATOIRE REGIONAL DE ROUEN

OBSERVATIONS / COMMENTAIRES	INDICE N° 76249-011

INVESTIGATION(S) A ENVISAGER SUR L'INDICE CONSIDERE
reconnaissance géotechnique

Cerema

Base de Données des Indices de Cavités Souterraines
LABORATOIRE REGIONAL DE ROUEN

INDICE N° 76249-012

LOCALISATION

ETAIMPUIS **- 76 - SEINE-MARITIME**

Repères locaux :

Coordonnées (RGF 93) : X : **567021,4** m Y : **6950113** m Précision : **+/- 1m**

Source des coordonnées : **GPS**

Report cartographique : **Point**

Contexte morphologique : **PLATEAU**

ORIGINE DE L'INDICE

Leurre, indice supprimé (LR) : Leurre, Indice supprimé, Puits d'eau, puits filtrant, puisard, citerne

Matériau extrait : **Craie (marne, chaux)**

Commentaires :

SOURCES D'INFORMATIONS

Source* : AD (Archives Départementales) ; AC (Archives Communales) ; AA (Autres Archives) ; C (Carte) ; Et. (Etude) ; EO (Enquête Orale) ; Ph. (Photo-interprétation) ; T. (Terrain)

Source*	Date	Détail
Et		**Affaire CETE 1995 1606 - A29 Nord Toarc 4 classeur 11**
Et	01/01/2015	**Affaire CEREMA 14RR0182 - RICS SAPN**

		Objet	Diamètre	Long. max.	Long. min.	Prof.	Forme fontis
T.							

REFERENCES HISTORIQUES

Cadastre	Lieu-dit :	Propr. :	Loc., fermier :	Exploitant :

EXPLOITATION

Entrée :

Mode d'expl. :

PUITS		GALERIES				ETAGE(S)	CARRIERE		
Pfd.	Diam.	Ht. min.	Ht. max.	Lg. min.	Lg. max.	Pfd.	Extension	Surface	Volume

Commentaires :

Cerema

Base de Données des Indices de Cavités Souterraines
LABORATOIRE REGIONAL DE ROUEN

OBSERVATIONS / COMMENTAIRES — INDICE N° 76249-012

13/02/2015

Etude A29
Fiche R9, PK travaux 75271
Marnière traitée par foudroyage

INVESTIGATION(S) A ENVISAGER SUR L'INDICE CONSIDERE

Cerema
Direction Territoriale Normandie-Centre

ALEA CAVITE SOUTERRAINE SUR LE RESEAU SAPN

Affaire 14RR0182 - Février 2015

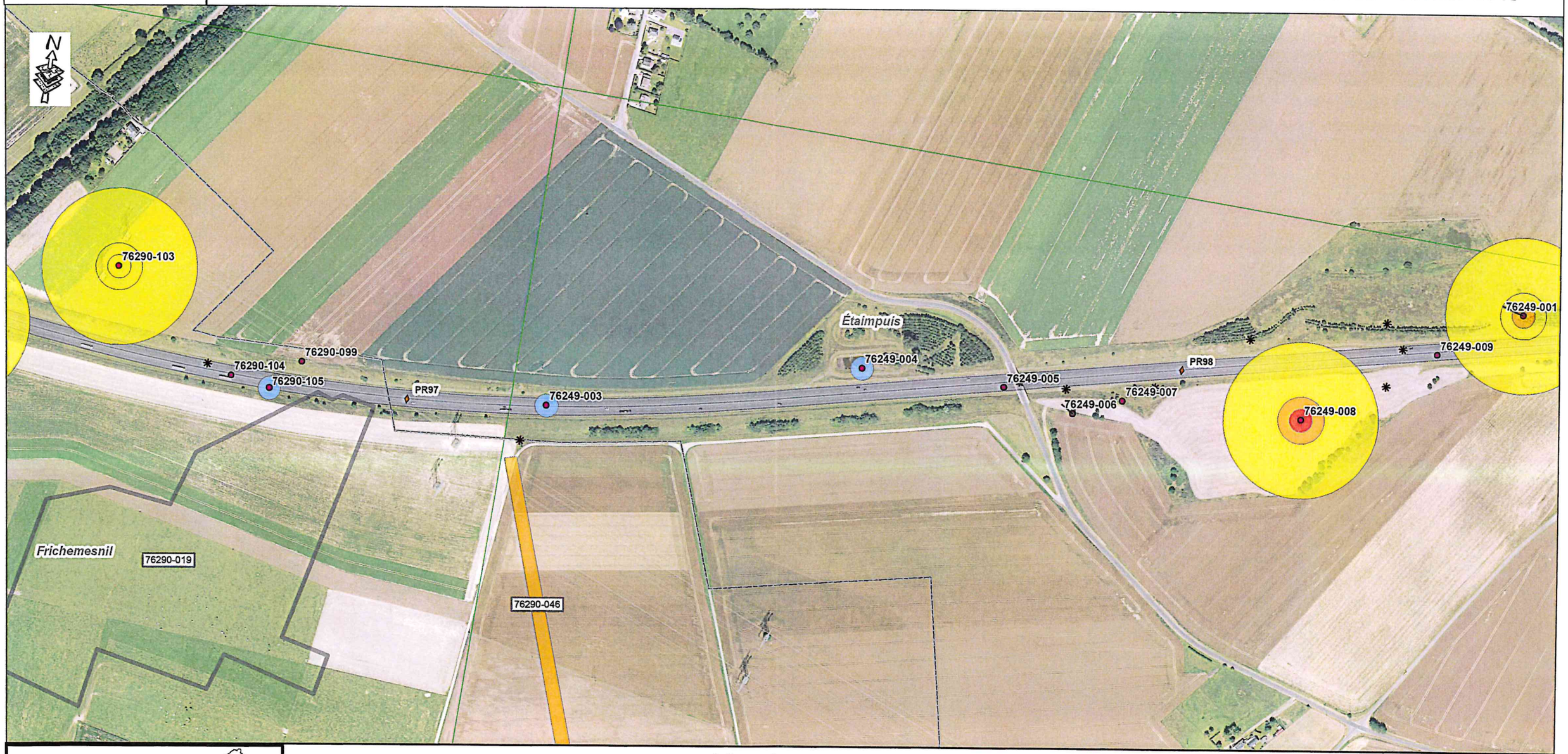

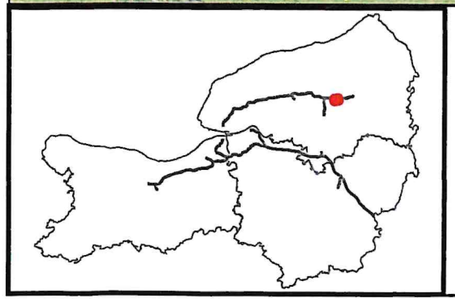

Légende

- Indices de cavités souterraines
- Indices levés lors des travaux A29/A151
- PR Routier
- Reseau SAPN
- Limites communales
- Carrière à ciel ouvert
- Parcelle d'archive levée
- Contour des parcelles supérieures à 8 Ha

Pour rappel : Sur les zones de plateaux, à défaut d'information, l'Aléa doit être considéré comme non nul

ALEA

- Elevé
- Moyen
- Faible
- Zone d'influence karstique

Echelle 1/5000

Sources :
BD Ortho® ©IGN Paris Reproduction interdite
BD Carto® ©IGN Paris Reproduction interdite
PN RIU 2013

Réalisation: CEREMA - DTer NC - LR de Rouen
Date: 02/2015

Centre d'études et d'expertise sur les risques, l'environnement, la mobilité et l'aménagement
Direction Territoriale Normandie-Centre : 10 Chemin de la poudrière – CS 90245 - 76121 Le Grand-Quevilly Cédex – Tél :(0)2 35 68 81 00
Cité des Mobilités - 25, avenue François Mitterrand - CS 92 803 - F-69674 Bron Cedex - Tél : +33 (0)4 72 14 30 30 - www.cerema.fr
explor-e - contact@explor-e.fr - Tél : 02 35 95 14 85

Indice n° : 76249-004

Indice observé sur le terrain

Localisation

Département : 76 - Seine-Maritime

Commune : Étaimpuis

Repères locaux

Hameau/Lieu-dit :

Autre (route, chemin...) :

Coordonnées

Système : *RFG93-CC50*

Orig. report carto : *Plan*

x : *1 565 522*

y : *9 160 779*

Précision :

Type de Report : *Ponctuel*

Contexte

Geomorphologique : *Talweg*

Altitude de la nappe : 120 m

Source : Atlas hydro BRGM 2012

Source(s) de l'information

Reprise indice sans modification du RICS initial :CEREMA / /

Archives (Cf. fiche(s) détaillée(s) page(s) suivante(s))

Récentes || Auteur: CEREMA | Réf.: 14RR0182 | | Date: 01/12/2014 |

Témoignages

Photo aérienne

Terrain

- ☐ Effondrement
- ☐ Affaissement-dépression
- ☐ Zone remblayée
- ☐ Puits
- ☐ Entrée à flanc de coteaux (cavage)
- ☐ Arbre isolé
- ☐ Autre :
- ☐ Aucun

Géométrie :

- ☐ Circulaire — Diamètre (m) # — Profondeur max (m) #
- ☐ Quelconque — Longueur min (m) # — Longueur max (m) #

Observations

Origine probable de l'indice

Type

- ☐ Carrière souterraine
- ☐ Carrière à ciel ouvert
- ☐ Carrière type inconnu
- ☑ Karstique (Naturel)
- ☐ Indéterminé
- ☐ Puits à eau

Matière extraite

- ☐ Marne
- ☐ Pierre de taille
- ☐ Cailloux
- ☐ Argile
- ☐ Sable

Commentaires

Explor-e : Indice issu d'une intervention du Céréma le long de l'autoroute A29 en mars 2021. Indice observé sur le terrain, une fiche a alors été crée par le Céréma.

Indice 76249-004 / Détail document d'archives récentes

Origine du document	*Auteur :*	**CEREMA**
	Référence :	**14RR0182**
	Date :	**01/12/2014**
Informations extraites	**Recensement des indices de cavités souterraines sur le réseau SAPN - Capitalisation des données sur un fuseau de 1km de large sur l'A13, A29, A131, A132, A151, A154 et A813 / Fiche d'identification**	
Elements de localisation	*Plan de localisation :*	*Echelle :*
	Lieu-dit :	
	Autre information :	
Elements de dimensionnement	*Plan d'extension :*	*Echelle :*
Remarques		

Cerema

Direction territoriale Normandie-Centre

RECENSEMENT DES INDICES DE CAVITES SOUTERRAINES SUR LE RESEAU SAPN

1ère Phase : Capitalisation des données sur un fuseau de 1km de large sur A13, A29, A131, A132, A151, A154 et A813



Rapport

Affaire n°14RR0182

Date : Décembre 2014

Cerema

Base de Données des Indices de Cavités Souterraines
LABORATOIRE REGIONAL DE ROUEN

INDICE N° 76249-001

LOCALISATION

ETAIMPUIS **- 76 - SEINE-MARITIME**

Repères locaux : **à 25m de la bande d'arrêt d'urgence A29 côté Nord**

Coordonnées (RGF 93) : X : **566270,3** m Y : **6949895** m Précision : **+/-15m**

Source des coordonnées : **Report plan**

Report cartographique : **Point**

Contexte morphologique : **PLATEAU**

ORIGINE DE L'INDICE

Indéterminée (IND) : Cavité ou leurre ; remblais, arbre isolé, dépression topo., désordre sur bâti / infrastructure

Matériau extrait : **Aucun**

Commentaires :

SOURCES D'INFORMATIONS

Source* : AD (Archives Départementales) ; AC (Archives Communales) ; AA (Autres Archives) ; C (Carte) ; Et. (Etude) ; EO (Enquête Orale) ; Ph. (Photo-interprétation) ; T. (Terrain)

Source*	Date	Détail
AA		**Base de données SAPN - Indice 128**
Et		**Affaire CETE 1999 4743**
Et	01/01/2015	**Affaire CEREMA 14RR0182 - RICS SAPN**

		Objet	Diamètre	Long. max.	Long. min.	Prof.	Forme fontis
T.		**Effondrement, Fontis**	**3m00**			**2m00**	

Cerema

Base de Données des Indices de Cavités Souterraines
LABORATOIRE REGIONAL DE ROUEN

OBSERVATIONS / COMMENTAIRES	INDICE N° 76249-001

INVESTIGATION(S) A ENVISAGER SUR L'INDICE CONSIDERE
Sondage(s) aux tricônes

Cerema

Base de Données des Indices de Cavités Souterraines
LABORATOIRE REGIONAL DE ROUEN

INDICE N° 76249-003

LOCALISATION

ETAIMPUIS **- 76 - SEINE-MARITIME**

Repères locaux :

Coordonnées (RGF 93) : X : **565046** m Y : **6949597** m Précision : **+/- 1m**

Source des coordonnées : **GPS**

Report cartographique : **Point**

Contexte morphologique : **PLATEAU**

ORIGINE DE L'INDICE

Phénomène naturel (NAT) : Action de l'eau : point d'infiltration, affouillement, suffosion

Matériau extrait : **Aucun**

Commentaires :

SOURCES D'INFORMATIONS

Source* : AD (Archives Départementales) ; AC (Archives Communales) ; AA (Autres Archives) ; C (Carte) ; Et. (Etude) ; EO (Enquête Orale) ; Ph. (Photo-interprétation) ; T. (Terrain)

Source*	Date	Détail
Et		**Affaire CETE 1995 1606 - A29 Nord Toarc 4 classeur 10**
Et	01/01/2015	**Affaire CEREMA 14RR0182 - RICS SAPN**

		Objet	Diamètre	Long. max.	Long. min.	Prof.	Forme fontis
T.							

REFERENCES HISTORIQUES

Cadastre	Lieu-dit :	Propr. :	Loc., fermier :	Exploitant :

EXPLOITATION

Entrée :

Mode d'expl. :

PUITS		GALERIES				ETAGE(S)	CARRIERE		
Pfd.	Diam.	Ht. min.	Ht. max.	Lg. min.	Lg. max.	Pfd.	Extension	Surface	Volume

Commentaires :

Cerema

Base de Données des Indices de Cavités Souterraines
LABORATOIRE REGIONAL DE ROUEN

OBSERVATIONS / COMMENTAIRES — INDICE N° 76249-003

11/02/2015

Etude A29
Fiche P16, PK travaux 73242
Un sondage à la pelle mécanique a été réalisé au droit de l'indice.
Origine naturelle
Les investigations ont été arrêtées.

INVESTIGATION(S) A ENVISAGER SUR L'INDICE CONSIDERE

Cerema

Base de Données des Indices de Cavités Souterraines
LABORATOIRE REGIONAL DE ROUEN

INDICE N° 76249-004

LOCALISATION

ETAIMPUIS **- 76 - SEINE-MARITIME**

Repères locaux :

Coordonnées (RGF 93) : X : **565437,4** m Y : **6949713** m Précision : **+/- 1m**

Source des coordonnées : **GPS**

Report cartographique : **Point**

Contexte morphologique : **PLATEAU**

ORIGINE DE L'INDICE

Phénomène naturel (NAT) : Action de l'eau : point d'infiltration, affouillement, suffosion

Matériau extrait : **Aucun**

Commentaires :

SOURCES D'INFORMATIONS

Source* : AD (Archives Départementales) ; AC (Archives Communales) ; AA (Autres Archives) ; C (Carte) ; Et. (Etude) ; EO (Enquête Orale) ; Ph. (Photo-interprétation) ; T. (Terrain)

Source*	Date	Détail
Et		**Affaire CETE 1995 1606 - A29 Nord Toarc 4 classeur 11**
Et	01/01/2015	**Affaire CEREMA 14RR0182 - RICS SAPN**

		Objet	Diamètre	Long. max.	Long. min.	Prof.	Forme fontis
T.							

REFERENCES HISTORIQUES

Cadastre	Lieu-dit :	Propr. :	Loc., fermier :	Exploitant :

EXPLOITATION

Entrée :

Mode d'expl. :

PUITS		GALERIES				ETAGE(S)	CARRIERE		
Pfd.	Diam.	Ht. min.	Ht. max.	Lg. min.	Lg. max.	Pfd.	Extension	Surface	Volume

Commentaires :

Cerema

Base de Données des Indices de Cavités Souterraines
LABORATOIRE REGIONAL DE ROUEN

OBSERVATIONS / COMMENTAIRES — INDICE N° 76249-004

11/02/2015

Etude A29
Fiche P15, PK travaux 73656
Une campagne de sondages destructifs a été réalisée avec des anomalies rencontrées sur des sondages.
Origine naturelle
Les investigations ont été arrêtées.

INVESTIGATION(S) A ENVISAGER SUR L'INDICE CONSIDERE

Cerema

Base de Données des Indices de Cavités Souterraines
LABORATOIRE REGIONAL DE ROUEN

INDICE N° 76249-005

LOCALISATION

ETAIMPUIS **- 76 - SEINE-MARITIME**

Repères locaux :

Coordonnées (RGF 93) : X : **565621,1** m Y : **6949720** m Précision : **+/- 1m**

Source des coordonnées : **GPS**

Report cartographique : **Point**

Contexte morphologique : **PLATEAU**

ORIGINE DE L'INDICE

Leurre, indice supprimé (LR) : Leurre, Indice supprimé, Puits d'eau, puits filtrant, puisard, citerne

Matériau extrait : **Aucun**

Commentaires :

SOURCES D'INFORMATIONS

Source* : AD (Archives Départementales) ; AC (Archives Communales) ; AA (Autres Archives) ; C (Carte) ; Et. (Etude) ; EO (Enquête Orale) ; Ph. (Photo-interprétation) ; T. (Terrain)

Source*	Date	Détail
Et		**Affaire CETE 1995 1606 - A29 Nord Toarc 4 classeur 11**
Et	01/01/2015	**Affaire CEREMA 14RR0182 - RICS SAPN**

		Objet	Diamètre	Long. max.	Long. min.	Prof.	Forme fontis
T.							

REFERENCES HISTORIQUES

Cadastre	Lieu-dit :	Propr. :	Loc., fermier :	Exploitant :

EXPLOITATION

Entrée :

Mode d'expl. :

PUITS		GALERIES				ETAGE(S)	CARRIERE		
Pfd.	Diam.	Ht. min.	Ht. max.	Lg. min.	Lg. max.	Pfd.	Extension	Surface	Volume

Commentaires :

Cerema

Base de Données des Indices de Cavités Souterraines
LABORATOIRE REGIONAL DE ROUEN

OBSERVATIONS / COMMENTAIRES	INDICE N° 76249-005

11/02/2015

Etude A29
Fiche Q11, PK travaux 73833
Une campagne de sondages destructifs a été réalisée avec des anomalies rencontrées sur des sondages.
Origine naturelle
Comblé

INVESTIGATION(S) A ENVISAGER SUR L'INDICE CONSIDERE

Cerema

Base de Données des Indices de Cavités Souterraines
LABORATOIRE REGIONAL DE ROUEN

INDICE N° 76249-006

LOCALISATION

ETAIMPUIS **- 76 - SEINE-MARITIME**

Repères locaux :

Coordonnées (RGF 93) : X : **565713,8** m Y : **6949702** m Précision : **+/- 1m**

Source des coordonnées : **GPS**

Report cartographique : **Point**

Contexte morphologique : **PLATEAU**

ORIGINE DE L'INDICE

Leurre, indice supprimé (LR) : Leurre, Indice supprimé, Puits d'eau, puits filtrant, puisard, citerne

Matériau extrait : **Craie (marne, chaux)**

Commentaires :

SOURCES D'INFORMATIONS

Source* : AD (Archives Départementales) ; AC (Archives Communales) ; AA (Autres Archives) ; C (Carte) ; Et. (Etude) ; EO (Enquête Orale) ; Ph. (Photo-interprétation) ; T. (Terrain)

Source*	Date	Détail
Et		**Affaire CETE 1995 1606 - A29 Nord Toarc 4 classeur 11**
Et	01/09/1999	**RICS Euclyd Etaimpuis**
Et	01/01/2015	**Affaire CEREMA 14RR0182 - RICS SAPN**

		Objet	Diamètre	Long. max.	Long. min.	Prof.	Forme fontis
T.							

REFERENCES HISTORIQUES

Cadastre	Lieu-dit :	Propr. :	Loc., fermier :	Exploitant :

EXPLOITATION

Entrée :

Mode d'expl. :

PUITS		GALERIES				ETAGE(S)	CARRIERE		
Pfd.	Diam.	Ht. min.	Ht. max.	Lg. min.	Lg. max.	Pfd.	Extension	Surface	Volume

Commentaires :

Cerema

Base de Données des Indices de Cavités Souterraines
LABORATOIRE REGIONAL DE ROUEN

OBSERVATIONS / COMMENTAIRES — INDICE N° 76249-006

11/02/2015

Indice D13 RICS Etaimpuis

Etude A29
Fiche Q2, PK travaux 73919
Marnière traitée

INVESTIGATION(S) A ENVISAGER SUR L'INDICE CONSIDERE

Cerema

Base de Données des Indices de Cavités Souterraines
LABORATOIRE REGIONAL DE ROUEN

INDICE N° 76249-007

LOCALISATION

ETAIMPUIS **- 76 - SEINE-MARITIME**

Repères locaux :

Coordonnées (RGF 93) : X : **565774,1** m Y : **6949729** m Précision : **+/- 1m**

Source des coordonnées : **GPS**

Report cartographique : **Point**

Contexte morphologique : **PLATEAU**

ORIGINE DE L'INDICE

Leurre, indice supprimé (LR) : Leurre, Indice supprimé, Puits d'eau, puits filtrant, puisard, citerne

Matériau extrait : **Craie (marne, chaux)**

Commentaires :

SOURCES D'INFORMATIONS

Source* : AD (Archives Départementales) ; AC (Archives Communales) ; AA (Autres Archives) ; C (Carte) ; Et. (Etude) ; EO (Enquête Orale) ; Ph. (Photo-interprétation) ; T. (Terrain)

Source*	Date	Détail
Et		**Affaire CETE 1995 1606 - A29 Nord Toarc 4 classeur 11**
Et	01/01/2015	**Affaire CEREMA 14RR0182 - RICS SAPN**

		Objet	Diamètre	Long. max.	Long. min.	Prof.	Forme fontis
T.							

REFERENCES HISTORIQUES

Cadastre	Lieu-dit :	Propr. :	Loc., fermier :	Exploitant :

EXPLOITATION

Entrée :

Mode d'expl. :

PUITS		GALERIES				ETAGE(S)	CARRIERE		
Pfd.	Diam.	Ht. min.	Ht. max.	Lg. min.	Lg. max.	Pfd.	Extension	Surface	Volume

Commentaires :

Cerema

Base de Données des Indices de Cavités Souterraines
LABORATOIRE REGIONAL DE ROUEN

OBSERVATIONS / COMMENTAIRES — INDICE N° 76249-007

11/02/2015

Etude A29
Fiche Q8, PK travaux 73971
Marnière traitée

INVESTIGATION(S) A ENVISAGER SUR L'INDICE CONSIDERE

Cerema

Base de Données des Indices de Cavités Souterraines
LABORATOIRE REGIONAL DE ROUEN

INDICE N° 76249-008

LOCALISATION

ETAIMPUIS **- 76 - SEINE-MARITIME**

Repères locaux :

Coordonnées (RGF 93) : X : **566005,3** m Y : **6949746** m Précision : **+/-25m**

Source des coordonnées : **Report plan**

Report cartographique : **Point**

Contexte morphologique : **PLATEAU**

ORIGINE DE L'INDICE

Cavité Souterraine Avérée (CS) : Carrière, effondrement, puits d'accès, débourrage de puits

Matériau extrait : **Craie (marne, chaux)**

Commentaires :

SOURCES D'INFORMATIONS

Source* : AD (Archives Départementales) ; AC (Archives Communales) ; AA (Autres Archives) ; C (Carte) ; Et. (Etude) ; EO (Enquête Orale) ; Ph. (Photo-interprétation) ; T. (Terrain)

Source*	Date	Détail
Et	01/09/1999	**RICS Euclyd Etaimpuis**
Et	01/01/2015	**Affaire CEREMA 14RR0182 - RICS SAPN**

		Objet	Diamètre	Long. max.	Long. min.	Prof.	Forme fontis
T.							

REFERENCES HISTORIQUES

Cadastre	Lieu-dit :	Propr. :	Loc., fermier :	Exploitant :

EXPLOITATION

Entrée :

Mode d'expl. :

PUITS		GALERIES				ETAGE(S)	CARRIERE		
Pfd.	Diam.	Ht. min.	Ht. max.	Lg. min.	Lg. max.	Pfd.	Extension	Surface	Volume

Commentaires :

Cerema

Base de Données des Indices de Cavités Souterraines
LABORATOIRE REGIONAL DE ROUEN

OBSERVATIONS / COMMENTAIRES	INDICE N° 76249-008

11/02/2015
Indice F15 RICS Etaimpuis

INVESTIGATION(S) A ENVISAGER SUR L'INDICE CONSIDERE
décapage

Cerema

Base de Données des Indices de Cavités Souterraines
LABORATOIRE REGIONAL DE ROUEN

INDICE N° 76249-009

LOCALISATION

ETAIMPUIS **- 76 - SEINE-MARITIME**

Repères locaux :

Coordonnées (RGF 93) : X : **566166,8** m Y : **6949858** m Précision : **+/- 1m**

Source des coordonnées : **GPS**

Report cartographique : **Point**

Contexte morphologique : **PLATEAU**

ORIGINE DE L'INDICE

Leurre, indice supprimé (LR) : Leurre, Indice supprimé, Puits d'eau, puits filtrant, puisard, citerne

Matériau extrait : **Craie (marne, chaux)**

Commentaires :

SOURCES D'INFORMATIONS

Source* : AD (Archives Départementales) ; AC (Archives Communales) ; AA (Autres Archives) ; C (Carte) ; Et. (Etude) ; EO (Enquête Orale) ; Ph. (Photo-interprétation) ; T. (Terrain)

Source*	Date	Détail
Et		**Affaire CETE 1995 1606 - A29 Nord Toarc 4 classeur 11**
Et	01/01/2015	**Affaire CEREMA 14RR0182 - RICS SAPN**

		Objet	Diamètre	Long. max.	Long. min.	Prof.	Forme fontis
T.							

REFERENCES HISTORIQUES

Cadastre	Lieu-dit :	Propr. :	Loc., fermier :	Exploitant :

EXPLOITATION

Entrée :

Mode d'expl. :

PUITS		GALERIES				ETAGE(S)	CARRIERE		
Pfd.	Diam.	Ht. min.	Ht. max.	Lg. min.	Lg. max.	Pfd.	Extension	Surface	Volume

Commentaires :

Cerema

Base de Données des Indices de Cavités Souterraines
LABORATOIRE REGIONAL DE ROUEN

OBSERVATIONS / COMMENTAIRES	INDICE N° 76249-009

11/02/2015

Etude A29
Fiche Q12, PK travaux 74394
Marnière traitée

INVESTIGATION(S) A ENVISAGER SUR L'INDICE CONSIDERE

Cerema

Base de Données des Indices de Cavités Souterraines
LABORATOIRE REGIONAL DE ROUEN

INDICE N° 76249-010

LOCALISATION

ETAIMPUIS **- 76 - SEINE-MARITIME**

Repères locaux :

Coordonnées (RGF 93) : X : **566667,3** m Y : **6950090** m Précision : **+/-25m**

Source des coordonnées : **Report plan**

Report cartographique : **Point**

Contexte morphologique : **PLATEAU**

ORIGINE DE L'INDICE

Cavité Souterraine Avérée (CS) : Carrière, effondrement, puits d'accès, débourrage de puits

Matériau extrait : **Craie (marne, chaux)**

Commentaires :

SOURCES D'INFORMATIONS

Source* : AD (Archives Départementales) ; AC (Archives Communales) ; AA (Autres Archives) ; C (Carte) ; Et. (Etude) ; EO (Enquête Orale) ; Ph. (Photo-interprétation) ; T. (Terrain)

Source*	Date	Détail
Et	01/09/1999	**RICS Euclyd Etaimpuis**
Et	01/01/2015	**Affaire CEREMA 14RR0182 - RICS SAPN**

		Objet	Diamètre	Long. max.	Long. min.	Prof.	Forme fontis
T.							

REFERENCES HISTORIQUES

Cadastre	Lieu-dit :	Propr. :	Loc., fermier :	Exploitant :

EXPLOITATION

Entrée :

Mode d'expl. :

PUITS		GALERIES				ETAGE(S)	CARRIERE		
Pfd.	Diam.	Ht. min.	Ht. max.	Lg. min.	Lg. max.	Pfd.	Extension	Surface	Volume

Commentaires :

Cerema

Base de Données des Indices de Cavités Souterraines
LABORATOIRE REGIONAL DE ROUEN

OBSERVATIONS / COMMENTAIRES — INDICE N° 76249-010

11/02/2015

Indice F14 RICS Etaimpuis

INVESTIGATION(S) A ENVISAGER SUR L'INDICE CONSIDERE

décapage

Cerema

Base de Données des Indices de Cavités Souterraines
LABORATOIRE REGIONAL DE ROUEN

INDICE N° 76249-011

LOCALISATION

ETAIMPUIS **- 76 - SEINE-MARITIME**

Repères locaux :

Coordonnées (RGF 93) : X : **566996,7** m Y : **6950030** m Précision : **+/- 1m**

Source des coordonnées : **GPS**

Report cartographique : **Point**

Contexte morphologique : **PLATEAU**

ORIGINE DE L'INDICE

Indéterminée (IND) : Cavité ou leurre ; remblais, arbre isolé, dépression topo., désordre sur bâti / infrastructure

Matériau extrait : **Aucun**

Commentaires :

SOURCES D'INFORMATIONS

Source* : AD (Archives Départementales) ; AC (Archives Communales) ; AA (Autres Archives) ; C (Carte) ; Et. (Etude) ; EO (Enquête Orale) ; Ph. (Photo-interprétation) ; T. (Terrain)

Source*	Date	Détail
AA		**Base de données SAPN - Indice 101**
Et	23/11/2011	**Affaire CETE 2011 14220**
Et	01/01/2015	**Affaire CEREMA 14RR0182 - RICS SAPN**

		Objet	Diamètre	Long. max.	Long. min.	Prof.	Forme fontis
T.	15/11/2011	**Effondrement, Fontis**	**0m70**			**1m70**	

REFERENCES HISTORIQUES

Cadastre	Lieu-dit :	Propr. :	Loc., fermier :	Exploitant :

EXPLOITATION

Entrée :

Mode d'expl. :

PUITS		GALERIES				ETAGE(S)	CARRIERE		
Pfd.	Diam.	Ht. min.	Ht. max.	Lg. min.	Lg. max.	Pfd.	Extension	Surface	Volume

Commentaires :

Cerema

Base de Données des Indices de Cavités Souterraines
LABORATOIRE REGIONAL DE ROUEN

OBSERVATIONS / COMMENTAIRES	INDICE N° 76249-011

INVESTIGATION(S) A ENVISAGER SUR L'INDICE CONSIDERE
reconnaissance géotechnique

Cerema

Base de Données des Indices de Cavités Souterraines
LABORATOIRE REGIONAL DE ROUEN

INDICE N° 76249-012

LOCALISATION

ETAIMPUIS **- 76 - SEINE-MARITIME**

Repères locaux :

Coordonnées (RGF 93) : X : **567021,4** m Y : **6950113** m Précision : **+/- 1m**

Source des coordonnées : **GPS**

Report cartographique : **Point**

Contexte morphologique : **PLATEAU**

ORIGINE DE L'INDICE

Leurre, indice supprimé (LR) : Leurre, Indice supprimé, Puits d'eau, puits filtrant, puisard, citerne

Matériau extrait : **Craie (marne, chaux)**

Commentaires :

SOURCES D'INFORMATIONS

Source* : AD (Archives Départementales) ; AC (Archives Communales) ; AA (Autres Archives) ; C (Carte) ; Et. (Etude) ; EO (Enquête Orale) ; Ph. (Photo-interprétation) ; T. (Terrain)

Source*	Date	Détail
Et		**Affaire CETE 1995 1606 - A29 Nord Toarc 4 classeur 11**
Et	01/01/2015	**Affaire CEREMA 14RR0182 - RICS SAPN**

		Objet	Diamètre	Long. max.	Long. min.	Prof.	Forme fontis
T.							

REFERENCES HISTORIQUES

Cadastre	Lieu-dit :	Propr. :	Loc., fermier :	Exploitant :

EXPLOITATION

Entrée :

Mode d'expl. :

PUITS		GALERIES				ETAGE(S)	CARRIERE		
Pfd.	Diam.	Ht. min.	Ht. max.	Lg. min.	Lg. max.	Pfd.	Extension	Surface	Volume

Commentaires :

Cerema

Base de Données des Indices de Cavités Souterraines
LABORATOIRE REGIONAL DE ROUEN

OBSERVATIONS / COMMENTAIRES — INDICE N° 76249-012

13/02/2015

Etude A29
Fiche R9, PK travaux 75271
Marnière traitée par foudroyage

INVESTIGATION(S) A ENVISAGER SUR L'INDICE CONSIDERE

Cerema
Direction Territoriale Normandie-Centre

ALEA CAVITE SOUTERRAINE SUR LE RESEAU SAPN

Affaire 14RR0182 - Février 2015

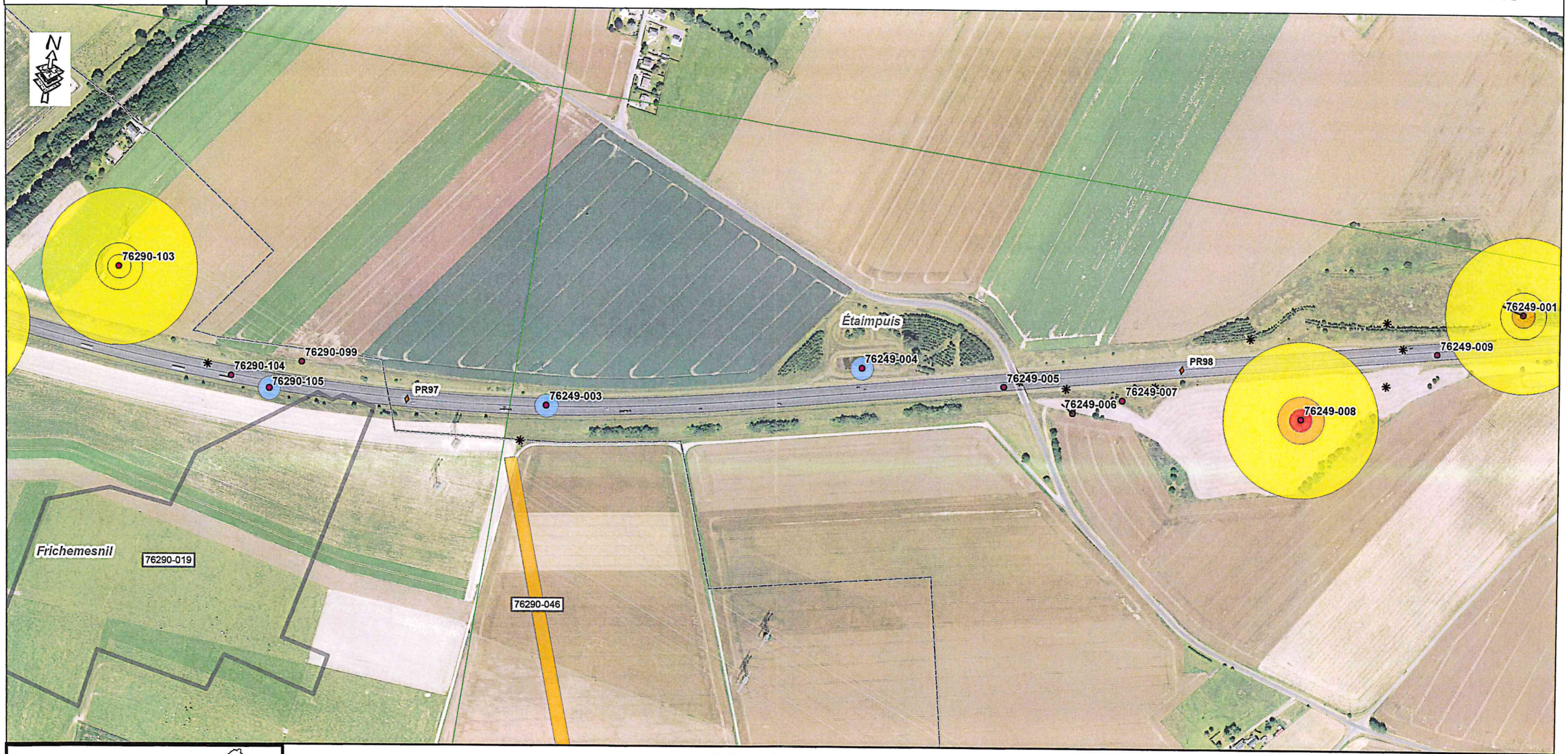



Légende

- Indices de cavités souterraines
- Indices levés lors des travaux A29/A151
- PR Routier
- Reseau SAPN
- Limites communales
- Carrière à ciel ouvert
- Parcelle d'archive levée
- Contour des parcelles supérieures à 8 Ha

Pour rappel : Sur les zones de plateaux, à défaut d'information, l'Aléa doit être considéré comme non nul

ALEA

- Elevé
- Moyen
- Faible
- Zone d'influence karstique

Echelle 1/5000

Sources :
BD Ortho® ©IGN Paris Reproduction interdite
BD Carto® ©IGN Paris Reproduction interdite
PN RIU 2013

Réalisation: CEREMA - DTer NC - LR de Rouen
Date: 02/2015

Indice n° : 76249-005

Indice levé

Localisation

Département : 76 - Seine-Maritime

Commune : Étaimpuis

Repères locaux

Hameau/Lieu-dit :

Autre (route, chemin...) :

Coordonnées

Système : *RFG93-CC50*

Orig. report carto : *Plan*

x : *1 565 705*

y : *9 160 786*

Précision :

Type de Report : *Ponctuel*

Contexte

Geomorphologique : *Talweg*

Altitude de la nappe : **120 m**

Source : **Atlas hydro BRGM 2012**

Source(s) de l'information

Reprise indice sans modification du RICS initial :CEREMA / /

Archives (Cf. fiche(s) détaillée(s) page(s) suivante(s))

Récentes || Auteur: CEREMA | Réf.: 14RR0182 | | Date: 01/12/2014 |

Témoignages

Photo aérienne

Terrain

- ☐ Effondrement
- ☐ Affaissement-dépression
- ☐ Zone remblayée
- ☐ Puits
- ☐ Entrée à flanc de coteaux (cavage)
- ☐ Arbre isolé
- ☐ Autre :
- ☐ Aucun

Géométrie :

- ☐ Circulaire — Diamètre (m) # — Profondeur max (m) #
- ☐ Quelconque — Longueur min (m) # — Longueur max (m) #

Observations

Origine probable de l'indice

Type

- ☐ Carrière souterraine
- ☐ Carrière à ciel ouvert
- ☐ Carrière type inconnu
- ☑ **Karstique (Naturel)**
- ☐ Indéterminé
- ☐ Puits à eau

Matière extraite

- ☐ Marne
- ☐ Pierre de taille
- ☐ Cailloux
- ☐ Argile
- ☐ Sable

Commentaires

Explor-e : indice levé puisqu'il est indiqué comme comblé dans la fiche du Céréma (voir fiche jointe)

Indice 76249-005 / Détail document d'archives récentes

Origine du document	*Auteur :*	**CEREMA**
	Référence :	**14RR0182**
	Date :	**01/12/2014**
Informations extraites	**Recensement des indices de cavités souterraines sur le réseau SAPN - Capitalisation des données sur un fuseau de 1km de large sur l'A13, A29, A131, A132, A151, A154 et A813 / Fiche d'identification**	
Elements de localisation	*Plan de localisation :*	*Echelle :*
	Lieu-dit :	
	Autre information :	
Elements de dimensionnement	*Plan d'extension :*	*Echelle :*
Remarques		

Cerema

Direction territoriale Normandie-Centre

RECENSEMENT DES INDICES DE CAVITES SOUTERRAINES SUR LE RESEAU SAPN

1ère Phase : Capitalisation des données sur un fuseau de 1km de large sur A13, A29, A131, A132, A151, A154 et A813



Rapport

Affaire n°14RR0182

Date : Décembre 2014

Cerema

Base de Données des Indices de Cavités Souterraines
LABORATOIRE REGIONAL DE ROUEN

INDICE N° 76249-001

LOCALISATION

ETAIMPUIS **- 76 - SEINE-MARITIME**

Repères locaux : **à 25m de la bande d'arrêt d'urgence A29 côté Nord**

Coordonnées (RGF 93) : X : **566270,3** m Y : **6949895** m Précision : **+/-15m**

Source des coordonnées : **Report plan**

Report cartographique : **Point**

Contexte morphologique : **PLATEAU**

ORIGINE DE L'INDICE

Indéterminée (IND) : Cavité ou leurre ; remblais, arbre isolé, dépression topo., désordre sur bâti / infrastructure

Matériau extrait : **Aucun**

Commentaires :

SOURCES D'INFORMATIONS

Source* : AD (Archives Départementales) ; AC (Archives Communales) ; AA (Autres Archives) ; C (Carte) ; Et. (Etude) ; EO (Enquête Orale) ; Ph. (Photo-interprétation) ; T. (Terrain)

Source*	Date	Détail
AA		**Base de données SAPN - Indice 128**
Et		**Affaire CETE 1999 4743**
Et	01/01/2015	**Affaire CEREMA 14RR0182 - RICS SAPN**

		Objet	Diamètre	Long. max.	Long. min.	Prof.	Forme fontis
T.		**Effondrement, Fontis**	**3m00**			**2m00**	

Cerema

Base de Données des Indices de Cavités Souterraines
LABORATOIRE REGIONAL DE ROUEN

OBSERVATIONS / COMMENTAIRES	INDICE N° 76249-001

INVESTIGATION(S) A ENVISAGER SUR L'INDICE CONSIDERE
Sondage(s) aux tricônes

Cerema

Base de Données des Indices de Cavités Souterraines
LABORATOIRE REGIONAL DE ROUEN

INDICE N° 76249-003

LOCALISATION

ETAIMPUIS **- 76 - SEINE-MARITIME**

Repères locaux :

Coordonnées (RGF 93) : X : **565046** m Y : **6949597** m Précision : **+/- 1m**

Source des coordonnées : **GPS**

Report cartographique : **Point**

Contexte morphologique : **PLATEAU**

ORIGINE DE L'INDICE

Phénomène naturel (NAT) : Action de l'eau : point d'infiltration, affouillement, suffosion

Matériau extrait : **Aucun**

Commentaires :

SOURCES D'INFORMATIONS

Source* : AD (Archives Départementales) ; AC (Archives Communales) ; AA (Autres Archives) ; C (Carte) ; Et. (Etude) ; EO (Enquête Orale) ; Ph. (Photo-interprétation) ; T. (Terrain)

Source*	Date	Détail
Et		**Affaire CETE 1995 1606 - A29 Nord Toarc 4 classeur 10**
Et	01/01/2015	**Affaire CEREMA 14RR0182 - RICS SAPN**

		Objet	Diamètre	Long. max.	Long. min.	Prof.	Forme fontis
T.							

REFERENCES HISTORIQUES

Cadastre	Lieu-dit :	Propr. :	Loc., fermier :	Exploitant :

EXPLOITATION

Entrée :

Mode d'expl. :

PUITS		GALERIES				ETAGE(S)	CARRIERE		
Pfd.	Diam.	Ht. min.	Ht. max.	Lg. min.	Lg. max.	Pfd.	Extension	Surface	Volume

Commentaires :

Cerema

Base de Données des Indices de Cavités Souterraines
LABORATOIRE REGIONAL DE ROUEN

OBSERVATIONS / COMMENTAIRES — INDICE N° 76249-003

11/02/2015

Etude A29
Fiche P16, PK travaux 73242
Un sondage à la pelle mécanique a été réalisé au droit de l'indice.
Origine naturelle
Les investigations ont été arrêtées.

INVESTIGATION(S) A ENVISAGER SUR L'INDICE CONSIDERE

Cerema

Base de Données des Indices de Cavités Souterraines
LABORATOIRE REGIONAL DE ROUEN

INDICE N° 76249-004

LOCALISATION

ETAIMPUIS **- 76 - SEINE-MARITIME**

Repères locaux :

Coordonnées (RGF 93) : X : 565437,4 m Y : 6949713 m Précision : +/- 1m

Source des coordonnées : GPS

Report cartographique : Point

Contexte morphologique : PLATEAU

ORIGINE DE L'INDICE

Phénomène naturel (NAT) : Action de l'eau : point d'infiltration, affouillement, suffosion

Matériau extrait : **Aucun**

Commentaires :

SOURCES D'INFORMATIONS

Source* : AD (Archives Départementales) ; AC (Archives Communales) ; AA (Autres Archives) ; C (Carte) ; Et. (Etude) ; EO (Enquête Orale) ; Ph. (Photo-interprétation) ; T. (Terrain)

Source*	Date	Détail
Et		**Affaire CETE 1995 1606 - A29 Nord Toarc 4 classeur 11**
Et	01/01/2015	**Affaire CEREMA 14RR0182 - RICS SAPN**

		Objet	Diamètre	Long. max.	Long. min.	Prof.	Forme fontis
T.							

REFERENCES HISTORIQUES

Cadastre	Lieu-dit :	Propr. :	Loc., fermier :	Exploitant :

EXPLOITATION

Entrée :

Mode d'expl. :

PUITS		GALERIES				ETAGE(S)	CARRIERE		
Pfd.	Diam.	Ht. min.	Ht. max.	Lg. min.	Lg. max.	Pfd.	Extension	Surface	Volume

Commentaires :

Cerema

Base de Données des Indices de Cavités Souterraines
LABORATOIRE REGIONAL DE ROUEN

OBSERVATIONS / COMMENTAIRES — INDICE N° 76249-004

11/02/2015

Etude A29
Fiche P15, PK travaux 73656
Une campagne de sondages destructifs a été réalisée avec des anomalies rencontrées sur des sondages.
Origine naturelle
Les investigations ont été arrêtées.

INVESTIGATION(S) A ENVISAGER SUR L'INDICE CONSIDERE

Cerema

Base de Données des Indices de Cavités Souterraines
LABORATOIRE REGIONAL DE ROUEN

INDICE N° 76249-005

LOCALISATION

ETAIMPUIS **- 76 - SEINE-MARITIME**

Repères locaux :

Coordonnées (RGF 93) : X : **565621,1** m Y : **6949720** m Précision : **+/- 1m**

Source des coordonnées : **GPS**

Report cartographique : **Point**

Contexte morphologique : **PLATEAU**

ORIGINE DE L'INDICE

Leurre, indice supprimé (LR) : Leurre, Indice supprimé, Puits d'eau, puits filtrant, puisard, citerne

Matériau extrait : **Aucun**

Commentaires :

SOURCES D'INFORMATIONS

Source* : AD (Archives Départementales) ; AC (Archives Communales) ; AA (Autres Archives) ; C (Carte) ; Et. (Etude) ; EO (Enquête Orale) ; Ph. (Photo-interprétation) ; T. (Terrain)

Source*	Date	Détail
Et		**Affaire CETE 1995 1606 - A29 Nord Toarc 4 classeur 11**
Et	01/01/2015	**Affaire CEREMA 14RR0182 - RICS SAPN**

		Objet	Diamètre	Long. max.	Long. min.	Prof.	Forme fontis
T.							

REFERENCES HISTORIQUES

Cadastre	Lieu-dit :	Propr. :	Loc., fermier :	Exploitant :

EXPLOITATION

Entrée :

Mode d'expl. :

PUITS		GALERIES				ETAGE(S)	CARRIERE		
Pfd.	Diam.	Ht. min.	Ht. max.	Lg. min.	Lg. max.	Pfd.	Extension	Surface	Volume

Commentaires :

Cerema

Base de Données des Indices de Cavités Souterraines
LABORATOIRE REGIONAL DE ROUEN

OBSERVATIONS / COMMENTAIRES — INDICE N° 76249-005

11/02/2015

Etude A29
Fiche Q11, PK travaux 73833
Une campagne de sondages destructifs a été réalisée avec des anomalies rencontrées sur des sondages.
Origine naturelle
Comblé

INVESTIGATION(S) A ENVISAGER SUR L'INDICE CONSIDERE

Cerema

Base de Données des Indices de Cavités Souterraines
LABORATOIRE REGIONAL DE ROUEN

INDICE N° 76249-006

LOCALISATION

ETAIMPUIS **- 76 - SEINE-MARITIME**

Repères locaux :

Coordonnées (RGF 93) : X : **565713,8** m Y : **6949702** m Précision : **+/- 1m**

Source des coordonnées : **GPS**

Report cartographique : **Point**

Contexte morphologique : **PLATEAU**

ORIGINE DE L'INDICE

Leurre, indice supprimé (LR) : Leurre, Indice supprimé, Puits d'eau, puits filtrant, puisard, citerne

Matériau extrait : **Craie (marne, chaux)**

Commentaires :

SOURCES D'INFORMATIONS

Source* : AD (Archives Départementales) ; AC (Archives Communales) ; AA (Autres Archives) ; C (Carte) ; Et. (Etude) ; EO (Enquête Orale) ; Ph. (Photo-interprétation) ; T. (Terrain)

Source*	Date	Détail
Et		**Affaire CETE 1995 1606 - A29 Nord Toarc 4 classeur 11**
Et	01/09/1999	**RICS Euclyd Etaimpuis**
Et	01/01/2015	**Affaire CEREMA 14RR0182 - RICS SAPN**

		Objet	Diamètre	Long. max.	Long. min.	Prof.	Forme fontis
T.							

REFERENCES HISTORIQUES

Cadastre	Lieu-dit :	Propr. :	Loc., fermier :	Exploitant :

EXPLOITATION

Entrée :

Mode d'expl. :

PUITS		GALERIES				ETAGE(S)	CARRIERE		
Pfd.	Diam.	Ht. min.	Ht. max.	Lg. min.	Lg. max.	Pfd.	Extension	Surface	Volume

Commentaires :

Cerema

Base de Données des Indices de Cavités Souterraines
LABORATOIRE REGIONAL DE ROUEN

OBSERVATIONS / COMMENTAIRES	INDICE N° 76249-006

11/02/2015

Indice D13 RICS Etaimpuis

Etude A29
Fiche Q2, PK travaux 73919
Marnière traitée

INVESTIGATION(S) A ENVISAGER SUR L'INDICE CONSIDERE

Cerema

Base de Données des Indices de Cavités Souterraines
LABORATOIRE REGIONAL DE ROUEN

INDICE N° 76249-007

LOCALISATION

ETAIMPUIS **- 76 - SEINE-MARITIME**

Repères locaux :

Coordonnées (RGF 93) : X : **565774,1** m Y : **6949729** m Précision : **+/- 1m**

Source des coordonnées : **GPS**

Report cartographique : **Point**

Contexte morphologique : **PLATEAU**

ORIGINE DE L'INDICE

Leurre, indice supprimé (LR) : Leurre, Indice supprimé, Puits d'eau, puits filtrant, puisard, citerne

Matériau extrait : **Craie (marne, chaux)**

Commentaires :

SOURCES D'INFORMATIONS

Source* : AD (Archives Départementales) ; AC (Archives Communales) ; AA (Autres Archives) ; C (Carte) ; Et. (Etude) ; EO (Enquête Orale) ; Ph. (Photo-interprétation) ; T. (Terrain)

Source*	Date	Détail
Et		**Affaire CETE 1995 1606 - A29 Nord Toarc 4 classeur 11**
Et	01/01/2015	**Affaire CEREMA 14RR0182 - RICS SAPN**

		Objet	Diamètre	Long. max.	Long. min.	Prof.	Forme fontis
T.							

REFERENCES HISTORIQUES

Cadastre	Lieu-dit :	Propr. :	Loc., fermier :	Exploitant :

EXPLOITATION

Entrée :

Mode d'expl. :

PUITS		GALERIES				ETAGE(S)	CARRIERE		
Pfd.	Diam.	Ht. min.	Ht. max.	Lg. min.	Lg. max.	Pfd.	Extension	Surface	Volume

Commentaires :

Cerema

Base de Données des Indices de Cavités Souterraines
LABORATOIRE REGIONAL DE ROUEN

OBSERVATIONS / COMMENTAIRES — INDICE N° 76249-007

11/02/2015

Etude A29
Fiche Q8, PK travaux 73971
Marnière traitée

INVESTIGATION(S) A ENVISAGER SUR L'INDICE CONSIDERE

Cerema

Base de Données des Indices de Cavités Souterraines
LABORATOIRE REGIONAL DE ROUEN

INDICE N° 76249-008

LOCALISATION

ETAIMPUIS **- 76 - SEINE-MARITIME**

Repères locaux :

Coordonnées (RGF 93) : X : **566005,3** m Y : **6949746** m Précision : **+/-25m**

Source des coordonnées : **Report plan**

Report cartographique : **Point**

Contexte morphologique : **PLATEAU**

ORIGINE DE L'INDICE

Cavité Souterraine Avérée (CS) : Carrière, effondrement, puits d'accès, débourrage de puits

Matériau extrait : **Craie (marne, chaux)**

Commentaires :

SOURCES D'INFORMATIONS

Source* : AD (Archives Départementales) ; AC (Archives Communales) ; AA (Autres Archives) ; C (Carte) ; Et. (Etude) ; EO (Enquête Orale) ; Ph. (Photo-interprétation) ; T. (Terrain)

Source*	Date	Détail
Et	01/09/1999	**RICS Euclyd Etaimpuis**
Et	01/01/2015	**Affaire CEREMA 14RR0182 - RICS SAPN**

		Objet	Diamètre	Long. max.	Long. min.	Prof.	Forme fontis
T.							

REFERENCES HISTORIQUES

Cadastre	Lieu-dit :	Propr. :	Loc., fermier :	Exploitant :

EXPLOITATION

Entrée :

Mode d'expl. :

PUITS		GALERIES				ETAGE(S)	CARRIERE		
Pfd.	Diam.	Ht. min.	Ht. max.	Lg. min.	Lg. max.	Pfd.	Extension	Surface	Volume

Commentaires :

Cerema

Base de Données des Indices de Cavités Souterraines
LABORATOIRE REGIONAL DE ROUEN

OBSERVATIONS / COMMENTAIRES	INDICE N° 76249-008

11/02/2015

Indice F15 RICS Etaimpuis

INVESTIGATION(S) A ENVISAGER SUR L'INDICE CONSIDERE
décapage

Cerema

Base de Données des Indices de Cavités Souterraines
LABORATOIRE REGIONAL DE ROUEN

INDICE N° 76249-009

LOCALISATION

ETAIMPUIS **- 76 - SEINE-MARITIME**

Repères locaux :

Coordonnées (RGF 93) : X : **566166,8** m Y : **6949858** m Précision : **+/- 1m**

Source des coordonnées : **GPS**

Report cartographique : **Point**

Contexte morphologique : **PLATEAU**

ORIGINE DE L'INDICE

Leurre, indice supprimé (LR) : Leurre, Indice supprimé, Puits d'eau, puits filtrant, puisard, citerne

Matériau extrait : **Craie (marne, chaux)**

Commentaires :

SOURCES D'INFORMATIONS

Source* : AD (Archives Départementales) ; AC (Archives Communales) ; AA (Autres Archives) ; C (Carte) ; Et. (Etude) ; EO (Enquête Orale) ; Ph. (Photo-interprétation) ; T. (Terrain)

Source*	Date	Détail
Et		**Affaire CETE 1995 1606 - A29 Nord Toarc 4 classeur 11**
Et	01/01/2015	**Affaire CEREMA 14RR0182 - RICS SAPN**

		Objet	Diamètre	Long. max.	Long. min.	Prof.	Forme fontis
T.							

REFERENCES HISTORIQUES

Cadastre	Lieu-dit :	Propr. :	Loc., fermier :	Exploitant :

EXPLOITATION

Entrée :

Mode d'expl. :

PUITS		GALERIES				ETAGE(S)	CARRIERE		
Pfd.	Diam.	Ht. min.	Ht. max.	Lg. min.	Lg. max.	Pfd.	Extension	Surface	Volume

Commentaires :

Cerema

Base de Données des Indices de Cavités Souterraines
LABORATOIRE REGIONAL DE ROUEN

OBSERVATIONS / COMMENTAIRES — INDICE N° 76249-009

11/02/2015

Etude A29
Fiche Q12, PK travaux 74394
Marnière traitée

INVESTIGATION(S) A ENVISAGER SUR L'INDICE CONSIDERE

Cerema

Base de Données des Indices de Cavités Souterraines
LABORATOIRE REGIONAL DE ROUEN

INDICE N° 76249-010

LOCALISATION

ETAIMPUIS **- 76 - SEINE-MARITIME**

Repères locaux :

Coordonnées (RGF 93) : X : **566667,3** m Y : **6950090** m Précision : **+/-25m**

Source des coordonnées : **Report plan**

Report cartographique : **Point**

Contexte morphologique : **PLATEAU**

ORIGINE DE L'INDICE

Cavité Souterraine Avérée (CS) : Carrière, effondrement, puits d'accès, débourrage de puits

Matériau extrait : **Craie (marne, chaux)**

Commentaires :

SOURCES D'INFORMATIONS

Source* : AD (Archives Départementales) ; AC (Archives Communales) ; AA (Autres Archives) ; C (Carte) ; Et. (Etude) ; EO (Enquête Orale) ; Ph. (Photo-interprétation) ; T. (Terrain)

Source*	Date	Détail
Et	01/09/1999	**RICS Euclyd Etaimpuis**
Et	01/01/2015	**Affaire CEREMA 14RR0182 - RICS SAPN**

		Objet	Diamètre	Long. max.	Long. min.	Prof.	Forme fontis
T.							

REFERENCES HISTORIQUES

Cadastre	Lieu-dit :	Propr. :	Loc., fermier :	Exploitant :

EXPLOITATION

Entrée :

Mode d'expl. :

PUITS		GALERIES				ETAGE(S)	CARRIERE		
Pfd.	Diam.	Ht. min.	Ht. max.	Lg. min.	Lg. max.	Pfd.	Extension	Surface	Volume

Commentaires :

Cerema

Base de Données des Indices de Cavités Souterraines
LABORATOIRE REGIONAL DE ROUEN

OBSERVATIONS / COMMENTAIRES — INDICE N° 76249-010

11/02/2015

Indice F14 RICS Etaimpuis

INVESTIGATION(S) A ENVISAGER SUR L'INDICE CONSIDERE

décapage

Cerema

Base de Données des Indices de Cavités Souterraines
LABORATOIRE REGIONAL DE ROUEN

INDICE N° 76249-011

LOCALISATION

ETAIMPUIS **- 76 - SEINE-MARITIME**

Repères locaux :

Coordonnées (RGF 93) : X : **566996,7** m Y : **6950030** m Précision : **+/- 1m**

Source des coordonnées : **GPS**

Report cartographique : **Point**

Contexte morphologique : **PLATEAU**

ORIGINE DE L'INDICE

Indéterminée (IND) : Cavité ou leurre ; remblais, arbre isolé, dépression topo., désordre sur bâti / infrastructure

Matériau extrait : **Aucun**

Commentaires :

SOURCES D'INFORMATIONS

Source* : AD (Archives Départementales) ; AC (Archives Communales) ; AA (Autres Archives) ; C (Carte) ; Et. (Etude) ; EO (Enquête Orale) ; Ph. (Photo-interprétation) ; T. (Terrain)

Source*	Date	Détail
AA		**Base de données SAPN - Indice 101**
Et	23/11/2011	**Affaire CETE 2011 14220**
Et	01/01/2015	**Affaire CEREMA 14RR0182 - RICS SAPN**

		Objet	Diamètre	Long. max.	Long. min.	Prof.	Forme fontis
T.	15/11/2011	**Effondrement, Fontis**	**0m70**			**1m70**	

REFERENCES HISTORIQUES

Cadastre	Lieu-dit :	Propr. :	Loc., fermier :	Exploitant :

EXPLOITATION

Entrée :

Mode d'expl. :

PUITS		GALERIES				ETAGE(S)	CARRIERE		
Pfd.	Diam.	Ht. min.	Ht. max.	Lg. min.	Lg. max.	Pfd.	Extension	Surface	Volume

Commentaires :

Cerema

Base de Données des Indices de Cavités Souterraines
LABORATOIRE REGIONAL DE ROUEN

OBSERVATIONS / COMMENTAIRES	INDICE N° 76249-011

INVESTIGATION(S) A ENVISAGER SUR L'INDICE CONSIDERE
reconnaissance géotechnique

Cerema

Base de Données des Indices de Cavités Souterraines
LABORATOIRE REGIONAL DE ROUEN

INDICE N° 76249-012

LOCALISATION

ETAIMPUIS **- 76 - SEINE-MARITIME**

Repères locaux :

Coordonnées (RGF 93) : X : **567021,4** m Y : **6950113** m Précision : **+/- 1m**

Source des coordonnées : **GPS**

Report cartographique : **Point**

Contexte morphologique : **PLATEAU**

ORIGINE DE L'INDICE

Leurre, indice supprimé (LR) : Leurre, Indice supprimé, Puits d'eau, puits filtrant, puisard, citerne

Matériau extrait : **Craie (marne, chaux)**

Commentaires :

SOURCES D'INFORMATIONS

Source* : AD (Archives Départementales) ; AC (Archives Communales) ; AA (Autres Archives) ; C (Carte) ; Et. (Etude) ; EO (Enquête Orale) ; Ph. (Photo-interprétation) ; T. (Terrain)

Source*	Date	Détail
Et		**Affaire CETE 1995 1606 - A29 Nord Toarc 4 classeur 11**
Et	01/01/2015	**Affaire CEREMA 14RR0182 - RICS SAPN**

		Objet	Diamètre	Long. max.	Long. min.	Prof.	Forme fontis
T.							

REFERENCES HISTORIQUES

Cadastre	Lieu-dit :	Propr. :	Loc., fermier :	Exploitant :

EXPLOITATION

Entrée :

Mode d'expl. :

PUITS		GALERIES				ETAGE(S)	CARRIERE		
Pfd.	Diam.	Ht. min.	Ht. max.	Lg. min.	Lg. max.	Pfd.	Extension	Surface	Volume

Commentaires :

Cerema

Base de Données des Indices de Cavités Souterraines
LABORATOIRE REGIONAL DE ROUEN

OBSERVATIONS / COMMENTAIRES — INDICE N° 76249-012

13/02/2015

Etude A29
Fiche R9, PK travaux 75271
Marnière traitée par foudroyage

INVESTIGATION(S) A ENVISAGER SUR L'INDICE CONSIDERE

Indice n° : 76249-006

Indice levé

Localisation

Département : 76 - Seine-Maritime

Commune : Étaimpuis

Repères locaux

Hameau/Lieu-dit :

Autre (route, chemin...) :

Coordonnées

Système : *RFG93-CC50*

Orig. report carto : *Plan*

x : *1 565 798*

y : *9 160 768*

Précision :

Type de Report : *Ponctuel*

Contexte

Geomorphologique : *Talweg*

Altitude de la nappe : **120 m**

Source : **Atlas hydro BRGM 2012**

Source(s) de l'information

Reprise indice sans modification du RICS initial :CEREMA / /

Archives (Cf. fiche(s) détaillée(s) page(s) suivante(s))

Récentes || Auteur: CEREMA | Réf.: 14RR0182 | | Date: 01/12/2014 |
Récentes || Auteur: BRGM | Réf.: HNOAA0004846 | |

Témoignages

Photo aérienne

Terrain

- ☐ Effondrement
- ☐ Affaissement-dépression
- ☐ Zone remblayée
- ☐ Puits
- ☐ Entrée à flanc de coteaux (cavage)
- ☐ Arbre isolé
- ☐ Autre :
- ☐ Aucun

Géométrie :

- ☐ Circulaire — Diamètre (m) # — Profondeur max (m) #
- ☐ Quelconque — Longueur min (m) # — Longueur max (m) #

Observations

Origine probable de l'indice

Type

- ☑ **Carrière souterraine**
- ☐ Carrière à ciel ouvert
- ☐ Carrière type inconnu
- ☐ Karstique (Naturel)
- ☐ Indéterminé
- ☐ Puits à eau

Matière extraite

- ☑ **Marne**
- ☐ Pierre de taille
- ☐ Cailloux
- ☐ Argile
- ☐ Sable

Commentaires

Explor-e : indice levé puisqu'il est indiqué comme "marnière traitée" dans la fiche du Céréma (voir fiche jointe)

Indice 76249-006 / Détail document d'archives récentes

Origine du document	*Auteur :*	**BRGM**
	Référence :	**HNOAA0004846**
	Date :	
Informations extraites	**Base de donnée (Georisques) - Identifié comme carrière / Entreprise Valerian, recherche et traitement des vides souterraines (CETE NC)**	
Elements de localisation	*Plan de localisation :*	*Echelle :*
	Lieu-dit :	
	Autre information :	
Elements de dimensionnement	*Plan d'extension :*	*Echelle :*
Remarques		

Indice 76249-006 / Détail document d'archives récentes

Origine du document	*Auteur :*	**CEREMA**
	Référence :	**14RR0182**
	Date :	**01/12/2014**
Informations extraites	**Recensement des indices de cavités souterraines sur le réseau SAPN - Capitalisation des données sur un fuseau de 1km de large sur l'A13, A29, A131, A132, A151, A154 et A813 / Fiche d'identification**	
Elements de localisation	*Plan de localisation :*	*Echelle :*
	Lieu-dit :	
	Autre information :	
Elements de dimensionnement	*Plan d'extension :*	*Echelle :*
Remarques		

Cerema

Direction territoriale Normandie-Centre

RECENSEMENT DES INDICES DE CAVITES SOUTERRAINES SUR LE RESEAU SAPN

1ère Phase : Capitalisation des données sur un fuseau de 1km de large sur A13, A29, A131, A132, A151, A154 et A813



Rapport

Affaire n°14RR0182

Date : Décembre 2014

Cerema

Base de Données des Indices de Cavités Souterraines
LABORATOIRE REGIONAL DE ROUEN

INDICE N° 76249-001

LOCALISATION

ETAIMPUIS **- 76 - SEINE-MARITIME**

Repères locaux : **à 25m de la bande d'arrêt d'urgence A29 côté Nord**

Coordonnées (RGF 93) : X : **566270,3** m Y : **6949895** m Précision : **+/-15m**

Source des coordonnées : **Report plan**

Report cartographique : **Point**

Contexte morphologique : **PLATEAU**

ORIGINE DE L'INDICE

Indéterminée (IND) : Cavité ou leurre ; remblais, arbre isolé, dépression topo., désordre sur bâti / infrastructure

Matériau extrait : **Aucun**

Commentaires :

SOURCES D'INFORMATIONS

Source* : AD (Archives Départementales) ; AC (Archives Communales) ; AA (Autres Archives) ; C (Carte) ; Et. (Etude) ; EO (Enquête Orale) ; Ph. (Photo-interprétation) ; T. (Terrain)

Source*	Date	Détail
AA		**Base de données SAPN - Indice 128**
Et		**Affaire CETE 1999 4743**
Et	01/01/2015	**Affaire CEREMA 14RR0182 - RICS SAPN**

		Objet	Diamètre	Long. max.	Long. min.	Prof.	Forme fontis
T.		**Effondrement, Fontis**	**3m00**			**2m00**	

Cerema

Base de Données des Indices de Cavités Souterraines
LABORATOIRE REGIONAL DE ROUEN

OBSERVATIONS / COMMENTAIRES	INDICE N° 76249-001

INVESTIGATION(S) A ENVISAGER SUR L'INDICE CONSIDERE
Sondage(s) aux tricônes

Cerema

Base de Données des Indices de Cavités Souterraines
LABORATOIRE REGIONAL DE ROUEN

INDICE N° 76249-003

LOCALISATION

ETAIMPUIS **- 76 - SEINE-MARITIME**

Repères locaux :

Coordonnées (RGF 93) : X : **565046** m Y : **6949597** m Précision : **+/- 1m**

Source des coordonnées : **GPS**

Report cartographique : **Point**

Contexte morphologique : **PLATEAU**

ORIGINE DE L'INDICE

Phénomène naturel (NAT) : Action de l'eau : point d'infiltration, affouillement, suffosion

Matériau extrait : **Aucun**

Commentaires :

SOURCES D'INFORMATIONS

Source* : AD (Archives Départementales) ; AC (Archives Communales) ; AA (Autres Archives) ; C (Carte) ; Et. (Etude) ; EO (Enquête Orale) ; Ph. (Photo-interprétation) ; T. (Terrain)

Source*	Date	Détail
Et		**Affaire CETE 1995 1606 - A29 Nord Toarc 4 classeur 10**
Et	01/01/2015	**Affaire CEREMA 14RR0182 - RICS SAPN**

		Objet	Diamètre	Long. max.	Long. min.	Prof.	Forme fontis
T.							

REFERENCES HISTORIQUES

Cadastre	Lieu-dit :	Propr. :	Loc., fermier :	Exploitant :

EXPLOITATION

Entrée :

Mode d'expl. :

PUITS		GALERIES				ETAGE(S)	CARRIERE		
Pfd.	Diam.	Ht. min.	Ht. max.	Lg. min.	Lg. max.	Pfd.	Extension	Surface	Volume

Commentaires :

Cerema

Base de Données des Indices de Cavités Souterraines
LABORATOIRE REGIONAL DE ROUEN

OBSERVATIONS / COMMENTAIRES — INDICE N° 76249-003

11/02/2015

Etude A29
Fiche P16, PK travaux 73242
Un sondage à la pelle mécanique a été réalisé au droit de l'indice.
Origine naturelle
Les investigations ont été arrêtées.

INVESTIGATION(S) A ENVISAGER SUR L'INDICE CONSIDERE

Cerema

Base de Données des Indices de Cavités Souterraines
LABORATOIRE REGIONAL DE ROUEN

INDICE N° 76249-004

LOCALISATION

ETAIMPUIS **- 76 - SEINE-MARITIME**

Repères locaux :

Coordonnées (RGF 93) : X : 565437,4 m Y : 6949713 m Précision : +/- 1m

Source des coordonnées : GPS

Report cartographique : Point

Contexte morphologique : PLATEAU

ORIGINE DE L'INDICE

Phénomène naturel (NAT) : Action de l'eau : point d'infiltration, affouillement, suffosion

Matériau extrait : Aucun

Commentaires :

SOURCES D'INFORMATIONS

Source* : AD (Archives Départementales) ; AC (Archives Communales) ; AA (Autres Archives) ; C (Carte) ; Et. (Etude) ; EO (Enquête Orale) ; Ph. (Photo-interprétation) ; T. (Terrain)

Source*	Date	Détail
Et		Affaire CETE 1995 1606 - A29 Nord Toarc 4 classeur 11
Et	01/01/2015	Affaire CEREMA 14RR0182 - RICS SAPN

		Objet	Diamètre	Long. max.	Long. min.	Prof.	Forme fontis
T.							

REFERENCES HISTORIQUES

Cadastre	Lieu-dit :	Propr. :	Loc., fermier :	Exploitant :

EXPLOITATION

Entrée :

Mode d'expl. :

PUITS		GALERIES				ETAGE(S)	CARRIERE		
Pfd.	Diam.	Ht. min.	Ht. max.	Lg. min.	Lg. max.	Pfd.	Extension	Surface	Volume

Commentaires :

Cerema

Base de Données des Indices de Cavités Souterraines
LABORATOIRE REGIONAL DE ROUEN

OBSERVATIONS / COMMENTAIRES — INDICE N° 76249-004

11/02/2015

Etude A29
Fiche P15, PK travaux 73656
Une campagne de sondages destructifs a été réalisée avec des anomalies rencontrées sur des sondages.
Origine naturelle
Les investigations ont été arrêtées.

INVESTIGATION(S) A ENVISAGER SUR L'INDICE CONSIDERE

Cerema

Base de Données des Indices de Cavités Souterraines
LABORATOIRE REGIONAL DE ROUEN

INDICE N° 76249-005

LOCALISATION

ETAIMPUIS **- 76 - SEINE-MARITIME**

Repères locaux :

Coordonnées (RGF 93) : X : 565621,1 m Y : 6949720 m Précision : +/- 1m

Source des coordonnées : GPS

Report cartographique : Point

Contexte morphologique : PLATEAU

ORIGINE DE L'INDICE

Leurre, indice supprimé (LR) : Leurre, Indice supprimé, Puits d'eau, puits filtrant, puisard, citerne

Matériau extrait : Aucun

Commentaires :

SOURCES D'INFORMATIONS

Source* : AD (Archives Départementales) ; AC (Archives Communales) ; AA (Autres Archives) ; C (Carte) ; Et. (Etude) ; EO (Enquête Orale) ; Ph. (Photo-interprétation) ; T. (Terrain)

Source*	Date	Détail
Et		Affaire CETE 1995 1606 - A29 Nord Toarc 4 classeur 11
Et	01/01/2015	Affaire CEREMA 14RR0182 - RICS SAPN

		Objet	Diamètre	Long. max.	Long. min.	Prof.	Forme fontis
T.							

REFERENCES HISTORIQUES

Cadastre	Lieu-dit :	Propr. :	Loc., fermier :	Exploitant :

EXPLOITATION

Entrée :

Mode d'expl. :

PUITS		GALERIES				ETAGE(S)	CARRIERE		
Pfd.	Diam.	Ht. min.	Ht. max.	Lg. min.	Lg. max.	Pfd.	Extension	Surface	Volume

Commentaires :

Base de Données des Indices de Cavités Souterraines
LABORATOIRE REGIONAL DE ROUEN

OBSERVATIONS / COMMENTAIRES — INDICE N° 76249-005

11/02/2015

Etude A29
Fiche Q11, PK travaux 73833
Une campagne de sondages destructifs a été réalisée avec des anomalies rencontrées sur des sondages.
Origine naturelle
Comblé

INVESTIGATION(S) A ENVISAGER SUR L'INDICE CONSIDERE

Cerema

Base de Données des Indices de Cavités Souterraines
LABORATOIRE REGIONAL DE ROUEN

INDICE N° 76249-006

LOCALISATION

ETAIMPUIS **- 76 - SEINE-MARITIME**

Repères locaux :

Coordonnées (RGF 93) : X : **565713,8** m Y : **6949702** m Précision : **+/- 1m**

Source des coordonnées : **GPS**

Report cartographique : **Point**

Contexte morphologique : **PLATEAU**

ORIGINE DE L'INDICE

Leurre, indice supprimé (LR) : Leurre, Indice supprimé, Puits d'eau, puits filtrant, puisard, citerne

Matériau extrait : **Craie (marne, chaux)**

Commentaires :

SOURCES D'INFORMATIONS

Source* : AD (Archives Départementales) ; AC (Archives Communales) ; AA (Autres Archives) ; C (Carte) ; Et. (Etude) ; EO (Enquête Orale) ; Ph. (Photo-interprétation) ; T. (Terrain)

Source*	Date	Détail
Et		**Affaire CETE 1995 1606 - A29 Nord Toarc 4 classeur 11**
Et	01/09/1999	**RICS Euclyd Etaimpuis**
Et	01/01/2015	**Affaire CEREMA 14RR0182 - RICS SAPN**

		Objet	Diamètre	Long. max.	Long. min.	Prof.	Forme fontis
T.							

REFERENCES HISTORIQUES

Cadastre	Lieu-dit :	Propr. :	Loc., fermier :	Exploitant :

EXPLOITATION

Entrée :

Mode d'expl. :

PUITS		GALERIES				ETAGE(S)	CARRIERE		
Pfd.	Diam.	Ht. min.	Ht. max.	Lg. min.	Lg. max.	Pfd.	Extension	Surface	Volume

Commentaires :

Cerema

Base de Données des Indices de Cavités Souterraines
LABORATOIRE REGIONAL DE ROUEN

OBSERVATIONS / COMMENTAIRES — INDICE N° 76249-006

11/02/2015

Indice D13 RICS Etaimpuis

Etude A29
Fiche Q2, PK travaux 73919
Marnière traitée

INVESTIGATION(S) A ENVISAGER SUR L'INDICE CONSIDERE

Cerema

Base de Données des Indices de Cavités Souterraines
LABORATOIRE REGIONAL DE ROUEN

INDICE N° 76249-007

LOCALISATION

ETAIMPUIS **- 76 - SEINE-MARITIME**

Repères locaux :

Coordonnées (RGF 93) : X : **565774,1** m Y : **6949729** m Précision : **+/- 1m**

Source des coordonnées : **GPS**

Report cartographique : **Point**

Contexte morphologique : **PLATEAU**

ORIGINE DE L'INDICE

Leurre, indice supprimé (LR) : Leurre, Indice supprimé, Puits d'eau, puits filtrant, puisard, citerne

Matériau extrait : **Craie (marne, chaux)**

Commentaires :

SOURCES D'INFORMATIONS

Source* : AD (Archives Départementales) ; AC (Archives Communales) ; AA (Autres Archives) ; C (Carte) ; Et. (Etude) ; EO (Enquête Orale) ; Ph. (Photo-interprétation) ; T. (Terrain)

Source*	Date	Détail
Et		**Affaire CETE 1995 1606 - A29 Nord Toarc 4 classeur 11**
Et	01/01/2015	**Affaire CEREMA 14RR0182 - RICS SAPN**

		Objet	Diamètre	Long. max.	Long. min.	Prof.	Forme fontis
T.							

REFERENCES HISTORIQUES

Cadastre	Lieu-dit :	Propr. :	Loc., fermier :	Exploitant :

EXPLOITATION

Entrée :

Mode d'expl. :

PUITS		GALERIES				ETAGE(S)	CARRIERE		
Pfd.	Diam.	Ht. min.	Ht. max.	Lg. min.	Lg. max.	Pfd.	Extension	Surface	Volume

Commentaires :

Cerema

Base de Données des Indices de Cavités Souterraines
LABORATOIRE REGIONAL DE ROUEN

OBSERVATIONS / COMMENTAIRES — INDICE N° 76249-007

11/02/2015

Etude A29
Fiche Q8, PK travaux 73971
Marnière traitée

INVESTIGATION(S) A ENVISAGER SUR L'INDICE CONSIDERE

Cerema

Base de Données des Indices de Cavités Souterraines
LABORATOIRE REGIONAL DE ROUEN

INDICE N° 76249-008

LOCALISATION

ETAIMPUIS **- 76 - SEINE-MARITIME**

Repères locaux :

Coordonnées (RGF 93) : X : **566005,3** m Y : **6949746** m Précision : **+/-25m**

Source des coordonnées : **Report plan**

Report cartographique : **Point**

Contexte morphologique : **PLATEAU**

ORIGINE DE L'INDICE

Cavité Souterraine Avérée (CS) : Carrière, effondrement, puits d'accès, débourrage de puits

Matériau extrait : **Craie (marne, chaux)**

Commentaires :

SOURCES D'INFORMATIONS

Source* : AD (Archives Départementales) ; AC (Archives Communales) ; AA (Autres Archives) ; C (Carte) ; Et. (Etude) ; EO (Enquête Orale) ; Ph. (Photo-interprétation) ; T. (Terrain)

Source*	Date	Détail
Et	01/09/1999	**RICS Euclyd Etaimpuis**
Et	01/01/2015	**Affaire CEREMA 14RR0182 - RICS SAPN**

		Objet	Diamètre	Long. max.	Long. min.	Prof.	Forme fontis
T.							

REFERENCES HISTORIQUES

Cadastre	Lieu-dit :	Propr. :	Loc., fermier :	Exploitant :

EXPLOITATION

Entrée :

Mode d'expl. :

PUITS		GALERIES				ETAGE(S)	CARRIERE		
Pfd.	Diam.	Ht. min.	Ht. max.	Lg. min.	Lg. max.	Pfd.	Extension	Surface	Volume

Commentaires :

Cerema

Base de Données des Indices de Cavités Souterraines
LABORATOIRE REGIONAL DE ROUEN

OBSERVATIONS / COMMENTAIRES	INDICE N° 76249-008

11/02/2015
Indice F15 RICS Etaimpuis

INVESTIGATION(S) A ENVISAGER SUR L'INDICE CONSIDERE
décapage

Cerema

Base de Données des Indices de Cavités Souterraines
LABORATOIRE REGIONAL DE ROUEN

INDICE N° 76249-009

LOCALISATION

ETAIMPUIS **- 76 - SEINE-MARITIME**

Repères locaux :

Coordonnées (RGF 93) : X : **566166,8** m Y : **6949858** m Précision : **+/- 1m**

Source des coordonnées : **GPS**

Report cartographique : **Point**

Contexte morphologique : **PLATEAU**

ORIGINE DE L'INDICE

Leurre, indice supprimé (LR) : Leurre, Indice supprimé, Puits d'eau, puits filtrant, puisard, citerne

Matériau extrait : **Craie (marne, chaux)**

Commentaires :

SOURCES D'INFORMATIONS

Source* : AD (Archives Départementales) ; AC (Archives Communales) ; AA (Autres Archives) ; C (Carte) ; Et. (Etude) ; EO (Enquête Orale) ; Ph. (Photo-interprétation) ; T. (Terrain)

Source*	Date	Détail
Et		**Affaire CETE 1995 1606 - A29 Nord Toarc 4 classeur 11**
Et	01/01/2015	**Affaire CEREMA 14RR0182 - RICS SAPN**

		Objet	Diamètre	Long. max.	Long. min.	Prof.	Forme fontis
T.							

REFERENCES HISTORIQUES

Cadastre	Lieu-dit :	Propr. :	Loc., fermier :	Exploitant :

EXPLOITATION

Entrée :

Mode d'expl. :

PUITS		GALERIES				ETAGE(S)	CARRIERE		
Pfd.	Diam.	Ht. min.	Ht. max.	Lg. min.	Lg. max.	Pfd.	Extension	Surface	Volume

Commentaires :

Cerema

Base de Données des Indices de Cavités Souterraines
LABORATOIRE REGIONAL DE ROUEN

OBSERVATIONS / COMMENTAIRES	INDICE N° 76249-009

11/02/2015

Etude A29
Fiche Q12, PK travaux 74394
Marnière traitée

INVESTIGATION(S) A ENVISAGER SUR L'INDICE CONSIDERE

Cerema

Base de Données des Indices de Cavités Souterraines
LABORATOIRE REGIONAL DE ROUEN

INDICE N° 76249-010

LOCALISATION

ETAIMPUIS **- 76 - SEINE-MARITIME**

Repères locaux :

Coordonnées (RGF 93) : X : **566667,3** m Y : **6950090** m Précision : **+/-25m**

Source des coordonnées : **Report plan**

Report cartographique : **Point**

Contexte morphologique : **PLATEAU**

ORIGINE DE L'INDICE

Cavité Souterraine Avérée (CS) : Carrière, effondrement, puits d'accès, débourrage de puits

Matériau extrait : **Craie (marne, chaux)**

Commentaires :

SOURCES D'INFORMATIONS

Source* : AD (Archives Départementales) ; AC (Archives Communales) ; AA (Autres Archives) ; C (Carte) ; Et. (Etude) ; EO (Enquête Orale) ; Ph. (Photo-interprétation) ; T. (Terrain)

Source*	Date	Détail
Et	01/09/1999	**RICS Euclyd Etaimpuis**
Et	01/01/2015	**Affaire CEREMA 14RR0182 - RICS SAPN**

		Objet	Diamètre	Long. max.	Long. min.	Prof.	Forme fontis
T.							

REFERENCES HISTORIQUES

Cadastre	Lieu-dit :	Propr. :	Loc., fermier :	Exploitant :

EXPLOITATION

Entrée :

Mode d'expl. :

PUITS		GALERIES				ETAGE(S)	CARRIERE		
Pfd.	Diam.	Ht. min.	Ht. max.	Lg. min.	Lg. max.	Pfd.	Extension	Surface	Volume

Commentaires :

Cerema

Base de Données des Indices de Cavités Souterraines
LABORATOIRE REGIONAL DE ROUEN

OBSERVATIONS / COMMENTAIRES — INDICE N° 76249-010

11/02/2015

Indice F14 RICS Etaimpuis

INVESTIGATION(S) A ENVISAGER SUR L'INDICE CONSIDERE

décapage

Cerema

Base de Données des Indices de Cavités Souterraines
LABORATOIRE REGIONAL DE ROUEN

INDICE N° 76249-011

LOCALISATION

ETAIMPUIS **- 76 - SEINE-MARITIME**

Repères locaux :

Coordonnées (RGF 93) : X : **566996,7** m Y : **6950030** m Précision : **+/- 1m**

Source des coordonnées : **GPS**

Report cartographique : **Point**

Contexte morphologique : **PLATEAU**

ORIGINE DE L'INDICE

Indéterminée (IND) : Cavité ou leurre ; remblais, arbre isolé, dépression topo., désordre sur bâti / infrastructure

Matériau extrait : **Aucun**

Commentaires :

SOURCES D'INFORMATIONS

Source* : AD (Archives Départementales) ; AC (Archives Communales) ; AA (Autres Archives) ; C (Carte) ; Et. (Etude) ; EO (Enquête Orale) ; Ph. (Photo-interprétation) ; T. (Terrain)

Source*	Date	Détail
AA		**Base de données SAPN - Indice 101**
Et	23/11/2011	**Affaire CETE 2011 14220**
Et	01/01/2015	**Affaire CEREMA 14RR0182 - RICS SAPN**

		Objet	Diamètre	Long. max.	Long. min.	Prof.	Forme fontis
T.	15/11/2011	**Effondrement, Fontis**	**0m70**			**1m70**	

REFERENCES HISTORIQUES

Cadastre	Lieu-dit :	Propr. :	Loc., fermier :	Exploitant :

EXPLOITATION

Entrée :

Mode d'expl. :

PUITS		GALERIES				ETAGE(S)	CARRIERE		
Pfd.	Diam.	Ht. min.	Ht. max.	Lg. min.	Lg. max.	Pfd.	Extension	Surface	Volume

Commentaires :

Cerema

Base de Données des Indices de Cavités Souterraines
LABORATOIRE REGIONAL DE ROUEN

OBSERVATIONS / COMMENTAIRES	INDICE N° 76249-011

INVESTIGATION(S) A ENVISAGER SUR L'INDICE CONSIDERE
reconnaissance géotechnique

Cerema

Base de Données des Indices de Cavités Souterraines
LABORATOIRE REGIONAL DE ROUEN

INDICE N° 76249-012

LOCALISATION

ETAIMPUIS **- 76 - SEINE-MARITIME**

Repères locaux :

Coordonnées (RGF 93) : X : **567021,4** m Y : **6950113** m Précision : **+/- 1m**

Source des coordonnées : **GPS**

Report cartographique : **Point**

Contexte morphologique : **PLATEAU**

ORIGINE DE L'INDICE

Leurre, indice supprimé (LR) : Leurre, Indice supprimé, Puits d'eau, puits filtrant, puisard, citerne

Matériau extrait : **Craie (marne, chaux)**

Commentaires :

SOURCES D'INFORMATIONS

Source* : AD (Archives Départementales) ; AC (Archives Communales) ; AA (Autres Archives) ; C (Carte) ; Et. (Etude) ; EO (Enquête Orale) ; Ph. (Photo-interprétation) ; T. (Terrain)

Source*	Date	Détail
Et		**Affaire CETE 1995 1606 - A29 Nord Toarc 4 classeur 11**
Et	01/01/2015	**Affaire CEREMA 14RR0182 - RICS SAPN**

		Objet	Diamètre	Long. max.	Long. min.	Prof.	Forme fontis
T.							

REFERENCES HISTORIQUES

Cadastre	Lieu-dit :	Propr. :	Loc., fermier :	Exploitant :

EXPLOITATION

Entrée :

Mode d'expl. :

PUITS		GALERIES				ETAGE(S)	CARRIERE		
Pfd.	Diam.	Ht. min.	Ht. max.	Lg. min.	Lg. max.	Pfd.	Extension	Surface	Volume

Commentaires :

Cerema

Base de Données des Indices de Cavités Souterraines
LABORATOIRE REGIONAL DE ROUEN

OBSERVATIONS / COMMENTAIRES — INDICE N° 76249-012

13/02/2015

Etude A29
Fiche R9, PK travaux 75271
Marnière traitée par foudroyage

INVESTIGATION(S) A ENVISAGER SUR L'INDICE CONSIDERE

HNOAA0004846

Cavités souterraines

Identifiant de la cavité :	HNOAA0004846
Type de cavité :	carrière
Nom de la cavité :	Indice Q2
Département :	SEINE-MARITIME (76)
Nom de la commune (à la saisie) :	ETAIMPUIS (76249)
Coordonnées X,Y en Lambert 93 métrique :	565712, 6949701
Coordonnées X,Y ouvrage :	513720, 1215400
Lambert X,Y ouvrage :	Lambert 1
Précision coordonnées :	5m
Repérage géographique :	orifice visible
Positionnement :	précis
Altitude ouvrage :	162
Date de validité :	09/10/1996
Auteur de la description :	EL
Source d'information :	

Source	Lieu d'archivage
Entreprise Valerian - Recherche et traitement des vides souterrains	CETE NC

Indice n° : 76249-007

Indice levé

Localisation

Département : 76 - Seine-Maritime

Commune : Étaimpuis

Repères locaux

Hameau/Lieu-dit :

Autre (route, chemin...) :

Coordonnées

Système : *RFG93-CC50*

Orig. report carto : *Plan*

x : *1 565 858*

y : *9 160 794*

Précision :

Type de Report : *Ponctuel*

Contexte

Geomorphologique : *Talweg*

Altitude de la nappe : 120 m

Source : Atlas hydro BRGM 2012

Source(s) de l'information

Reprise indice sans modification du RICS initial :CEREMA / /

Archives (Cf. fiche(s) détaillée(s) page(s) suivante(s))

Récentes || Auteur: CEREMA | Réf.: 14RR0182 | | Date: 01/12/2014 |
Récentes || Auteur: BRGM | Réf.: Base de données BSS | |
Récentes || Auteur: BRGM | Réf.: HNOAA0004845 | |

Témoignages

Photo aérienne

Terrain

- ☐ Effondrement
- ☐ Affaissement-dépression
- ☐ Zone remblayée
- ☐ Puits
- ☐ Entrée à flanc de coteaux (cavage)
- ☐ Arbre isolé
- ☐ Autre :
- ☐ Aucun

Géométrie :

- ☐ Circulaire — Diamètre (m) # — Profondeur max (m) #
- ☐ Quelconque — Longueur min (m) # — Longueur max (m) #

Observations

Origine probable de l'indice

Type

- ☑ Carrière souterraine
- ☐ Carrière à ciel ouvert
- ☐ Carrière type inconnu
- ☐ Karstique (Naturel)
- ☐ Indéterminé
- ☐ Puits à eau

Matière extraite

- ☑ Marne
- ☐ Pierre de taille
- ☐ Cailloux
- ☐ Argile
- ☐ Sable

Commentaires

Explor-e : indice levé puisqu'il est indiqué comme "marnière traitée" dans la fiche du Céréma (voir fiche jointe)

Indice 76249-007 / Détail document d'archives récentes

Origine du document	*Auteur :*	**BRGM**
	Référence :	**HNOAA0004845**
	Date :	
Informations extraites	**Base de donnée (Georisques) - Identifié comme carrière / Entreprise Valerian, recherche et traitement des vides souterraines (CETE NC)**	
Elements de localisation	*Plan de localisation :*	*Echelle :*
	Lieu-dit :	
	Autre information :	
Elements de dimensionnement	*Plan d'extension :*	*Echelle :*
Remarques		

Indice 76249-007 / Détail document d'archives récentes

Origine du document	*Auteur :*	**CEREMA**
	Référence :	**14RR0182**
	Date :	**01/12/2014**
Informations extraites	**Recensement des indices de cavités souterraines sur le réseau SAPN - Capitalisation des données sur un fuseau de 1km de large sur l'A13, A29, A131, A132, A151, A154 et A813 / Fiche d'identification**	
Elements de localisation	*Plan de localisation :*	*Echelle :*
	Lieu-dit :	
	Autre information :	
Elements de dimensionnement	*Plan d'extension :*	*Echelle :*
Remarques		

Indice 76249-007 / Détail document d'archives récentes

Origine du document	*Auteur :*	**BRGM**
	Référence :	**Base de données BSS**
	Date :	
Informations extraites	**Fiche HNOAA0004845**	
Elements de localisation	*Plan de localisation :*	*Echelle :*
	Lieu-dit :	
	Autre information :	
Elements de dimensionnement	*Plan d'extension :*	*Echelle :*
Remarques		

Cerema

Direction territoriale Normandie-Centre

RECENSEMENT DES INDICES DE CAVITES SOUTERRAINES SUR LE RESEAU SAPN

1ère Phase : Capitalisation des données sur un fuseau de 1km de large sur A13, A29, A131, A132, A151, A154 et A813



Rapport

Affaire n°14RR0182

Date : Décembre 2014

Cerema

Base de Données des Indices de Cavités Souterraines
LABORATOIRE REGIONAL DE ROUEN

INDICE N° 76249-001

LOCALISATION

ETAIMPUIS **- 76 - SEINE-MARITIME**

Repères locaux : **à 25m de la bande d'arrêt d'urgence A29 côté Nord**

Coordonnées (RGF 93) : X : **566270,3** m Y : **6949895** m Précision : **+/-15m**

Source des coordonnées : **Report plan**

Report cartographique : **Point**

Contexte morphologique : **PLATEAU**

ORIGINE DE L'INDICE

Indéterminée (IND) : Cavité ou leurre ; remblais, arbre isolé, dépression topo., désordre sur bâti / infrastructure

Matériau extrait : **Aucun**

Commentaires :

SOURCES D'INFORMATIONS

Source* : AD (Archives Départementales) ; AC (Archives Communales) ; AA (Autres Archives) ; C (Carte) ; Et. (Etude) ; EO (Enquête Orale) ; Ph. (Photo-interprétation) ; T. (Terrain)

Source*	Date	Détail
AA		**Base de données SAPN - Indice 128**
Et		**Affaire CETE 1999 4743**
Et	01/01/2015	**Affaire CEREMA 14RR0182 - RICS SAPN**

		Objet	Diamètre	Long. max.	Long. min.	Prof.	Forme fontis
T.		**Effondrement, Fontis**	**3m00**			**2m00**	

Cerema

Base de Données des Indices de Cavités Souterraines
LABORATOIRE REGIONAL DE ROUEN

OBSERVATIONS / COMMENTAIRES	INDICE N° 76249-001

INVESTIGATION(S) A ENVISAGER SUR L'INDICE CONSIDERE
Sondage(s) aux tricônes

Cerema

Base de Données des Indices de Cavités Souterraines
LABORATOIRE REGIONAL DE ROUEN

INDICE N° 76249-003

LOCALISATION

ETAIMPUIS **- 76 - SEINE-MARITIME**

Repères locaux :

Coordonnées (RGF 93) : X : 565046 m Y : 6949597 m Précision : +/- 1m

Source des coordonnées : GPS

Report cartographique : Point

Contexte morphologique : PLATEAU

ORIGINE DE L'INDICE

Phénomène naturel (NAT) : Action de l'eau : point d'infiltration, affouillement, suffosion

Matériau extrait : Aucun

Commentaires :

SOURCES D'INFORMATIONS

Source* : AD (Archives Départementales) ; AC (Archives Communales) ; AA (Autres Archives) ; C (Carte) ; Et. (Etude) ; EO (Enquête Orale) ; Ph. (Photo-interprétation) ; T. (Terrain)

Source*	Date	Détail
Et		**Affaire CETE 1995 1606 - A29 Nord Toarc 4 classeur 10**
Et	01/01/2015	**Affaire CEREMA 14RR0182 - RICS SAPN**

		Objet	Diamètre	Long. max.	Long. min.	Prof.	Forme fontis
T.							

REFERENCES HISTORIQUES

Cadastre	Lieu-dit :	Propr. :	Loc., fermier :	Exploitant :

EXPLOITATION

Entrée :

Mode d'expl. :

PUITS		GALERIES				ETAGE(S)	CARRIERE		
Pfd.	Diam.	Ht. min.	Ht. max.	Lg. min.	Lg. max.	Pfd.	Extension	Surface	Volume

Commentaires :

Cerema

Base de Données des Indices de Cavités Souterraines
LABORATOIRE REGIONAL DE ROUEN

OBSERVATIONS / COMMENTAIRES — INDICE N° 76249-003

11/02/2015

Etude A29
Fiche P16, PK travaux 73242
Un sondage à la pelle mécanique a été réalisé au droit de l'indice.
Origine naturelle
Les investigations ont été arrêtées.

INVESTIGATION(S) A ENVISAGER SUR L'INDICE CONSIDERE

Cerema

Base de Données des Indices de Cavités Souterraines
LABORATOIRE REGIONAL DE ROUEN

INDICE N° 76249-004

LOCALISATION

ETAIMPUIS **- 76 - SEINE-MARITIME**

Repères locaux :

Coordonnées (RGF 93) : X : 565437,4 m Y : 6949713 m Précision : +/- 1m

Source des coordonnées : GPS

Report cartographique : Point

Contexte morphologique : PLATEAU

ORIGINE DE L'INDICE

Phénomène naturel (NAT) : Action de l'eau : point d'infiltration, affouillement, suffosion

Matériau extrait : **Aucun**

Commentaires :

SOURCES D'INFORMATIONS

Source* : AD (Archives Départementales) ; AC (Archives Communales) ; AA (Autres Archives) ; C (Carte) ; Et. (Etude) ; EO (Enquête Orale) ; Ph. (Photo-interprétation) ; T. (Terrain)

Source*	Date	Détail
Et		**Affaire CETE 1995 1606 - A29 Nord Toarc 4 classeur 11**
Et	01/01/2015	**Affaire CEREMA 14RR0182 - RICS SAPN**

		Objet	Diamètre	Long. max.	Long. min.	Prof.	Forme fontis
T.							

REFERENCES HISTORIQUES

Cadastre	Lieu-dit :	Propr. :	Loc., fermier :	Exploitant :

EXPLOITATION

Entrée :

Mode d'expl. :

PUITS		GALERIES				ETAGE(S)	CARRIERE		
Pfd.	Diam.	Ht. min.	Ht. max.	Lg. min.	Lg. max.	Pfd.	Extension	Surface	Volume

Commentaires :

Cerema

Base de Données des Indices de Cavités Souterraines
LABORATOIRE REGIONAL DE ROUEN

OBSERVATIONS / COMMENTAIRES — INDICE N° 76249-004

11/02/2015

Etude A29
Fiche P15, PK travaux 73656
Une campagne de sondages destructifs a été réalisée avec des anomalies rencontrées sur des sondages.
Origine naturelle
Les investigations ont été arrêtées.

INVESTIGATION(S) A ENVISAGER SUR L'INDICE CONSIDERE

Cerema

Base de Données des Indices de Cavités Souterraines
LABORATOIRE REGIONAL DE ROUEN

INDICE N° 76249-005

LOCALISATION

ETAIMPUIS **- 76 - SEINE-MARITIME**

Repères locaux :

Coordonnées (RGF 93) : X : **565621,1** m Y : **6949720** m Précision : **+/- 1m**

Source des coordonnées : **GPS**

Report cartographique : **Point**

Contexte morphologique : **PLATEAU**

ORIGINE DE L'INDICE

Leurre, indice supprimé (LR) : Leurre, Indice supprimé, Puits d'eau, puits filtrant, puisard, citerne

Matériau extrait : **Aucun**

Commentaires :

SOURCES D'INFORMATIONS

Source* : AD (Archives Départementales) ; AC (Archives Communales) ; AA (Autres Archives) ; C (Carte) ; Et. (Etude) ; EO (Enquête Orale) ; Ph. (Photo-interprétation) ; T. (Terrain)

Source*	Date	Détail
Et		**Affaire CETE 1995 1606 - A29 Nord Toarc 4 classeur 11**
Et	01/01/2015	**Affaire CEREMA 14RR0182 - RICS SAPN**

		Objet	Diamètre	Long. max.	Long. min.	Prof.	Forme fontis
T.							

REFERENCES HISTORIQUES

Cadastre	Lieu-dit :	Propr. :	Loc., fermier :	Exploitant :

EXPLOITATION

Entrée :

Mode d'expl. :

PUITS		GALERIES				ETAGE(S)	CARRIERE		
Pfd.	Diam.	Ht. min.	Ht. max.	Lg. min.	Lg. max.	Pfd.	Extension	Surface	Volume

Commentaires :

Cerema

Base de Données des Indices de Cavités Souterraines
LABORATOIRE REGIONAL DE ROUEN

OBSERVATIONS / COMMENTAIRES — INDICE N° 76249-005

11/02/2015

Etude A29
Fiche Q11, PK travaux 73833
Une campagne de sondages destructifs a été réalisée avec des anomalies rencontrées sur des sondages.
Origine naturelle
Comblé

INVESTIGATION(S) A ENVISAGER SUR L'INDICE CONSIDERE

Cerema

Base de Données des Indices de Cavités Souterraines
LABORATOIRE REGIONAL DE ROUEN

INDICE N° 76249-006

LOCALISATION

ETAIMPUIS **- 76 - SEINE-MARITIME**

Repères locaux :

Coordonnées (RGF 93) : X : **565713,8** m Y : **6949702** m Précision : **+/- 1m**

Source des coordonnées : **GPS**

Report cartographique : **Point**

Contexte morphologique : **PLATEAU**

ORIGINE DE L'INDICE

Leurre, indice supprimé (LR) : Leurre, Indice supprimé, Puits d'eau, puits filtrant, puisard, citerne

Matériau extrait : **Craie (marne, chaux)**

Commentaires :

SOURCES D'INFORMATIONS

Source* : AD (Archives Départementales) ; AC (Archives Communales) ; AA (Autres Archives) ; C (Carte) ; Et. (Etude) ; EO (Enquête Orale) ; Ph. (Photo-interprétation) ; T. (Terrain)

Source*	Date	Détail
Et		**Affaire CETE 1995 1606 - A29 Nord Toarc 4 classeur 11**
Et	01/09/1999	**RICS Euclyd Etaimpuis**
Et	01/01/2015	**Affaire CEREMA 14RR0182 - RICS SAPN**

		Objet	Diamètre	Long. max.	Long. min.	Prof.	Forme fontis
T.							

REFERENCES HISTORIQUES

Cadastre	Lieu-dit :	Propr. :	Loc., fermier :	Exploitant :

EXPLOITATION

Entrée :

Mode d'expl. :

PUITS		GALERIES				ETAGE(S)	CARRIERE		
Pfd.	Diam.	Ht. min.	Ht. max.	Lg. min.	Lg. max.	Pfd.	Extension	Surface	Volume

Commentaires :

Cerema

Base de Données des Indices de Cavités Souterraines
LABORATOIRE REGIONAL DE ROUEN

OBSERVATIONS / COMMENTAIRES — INDICE N° 76249-006

11/02/2015

Indice D13 RICS Etaimpuis

Etude A29
Fiche Q2, PK travaux 73919
Marnière traitée

INVESTIGATION(S) A ENVISAGER SUR L'INDICE CONSIDERE

Cerema

Base de Données des Indices de Cavités Souterraines
LABORATOIRE REGIONAL DE ROUEN

INDICE N° 76249-007

LOCALISATION

ETAIMPUIS **- 76 - SEINE-MARITIME**

Repères locaux :

Coordonnées (RGF 93) : X : **565774,1** m Y : **6949729** m Précision : **+/- 1m**

Source des coordonnées : **GPS**

Report cartographique : **Point**

Contexte morphologique : **PLATEAU**

ORIGINE DE L'INDICE

Leurre, indice supprimé (LR) : Leurre, Indice supprimé, Puits d'eau, puits filtrant, puisard, citerne

Matériau extrait : **Craie (marne, chaux)**

Commentaires :

SOURCES D'INFORMATIONS

Source* : AD (Archives Départementales) ; AC (Archives Communales) ; AA (Autres Archives) ; C (Carte) ; Et. (Etude) ; EO (Enquête Orale) ; Ph. (Photo-interprétation) ; T. (Terrain)

Source*	Date	Détail
Et		**Affaire CETE 1995 1606 - A29 Nord Toarc 4 classeur 11**
Et	01/01/2015	**Affaire CEREMA 14RR0182 - RICS SAPN**

		Objet	Diamètre	Long. max.	Long. min.	Prof.	Forme fontis
T.							

REFERENCES HISTORIQUES

Cadastre	Lieu-dit :	Propr. :	Loc., fermier :	Exploitant :

EXPLOITATION

Entrée :

Mode d'expl. :

PUITS		GALERIES				ETAGE(S)	CARRIERE		
Pfd.	Diam.	Ht. min.	Ht. max.	Lg. min.	Lg. max.	Pfd.	Extension	Surface	Volume

Commentaires :

Cerema

Base de Données des Indices de Cavités Souterraines
LABORATOIRE REGIONAL DE ROUEN

OBSERVATIONS / COMMENTAIRES — INDICE N° 76249-007

11/02/2015

Etude A29
Fiche Q8, PK travaux 73971
Marnière traitée

INVESTIGATION(S) A ENVISAGER SUR L'INDICE CONSIDERE

Cerema

Base de Données des Indices de Cavités Souterraines
LABORATOIRE REGIONAL DE ROUEN

INDICE N° 76249-008

LOCALISATION

ETAIMPUIS **- 76 - SEINE-MARITIME**

Repères locaux :

Coordonnées (RGF 93) : X : **566005,3** m Y : **6949746** m Précision : **+/-25m**

Source des coordonnées : **Report plan**

Report cartographique : **Point**

Contexte morphologique : **PLATEAU**

ORIGINE DE L'INDICE

Cavité Souterraine Avérée (CS) : Carrière, effondrement, puits d'accès, débourrage de puits

Matériau extrait : **Craie (marne, chaux)**

Commentaires :

SOURCES D'INFORMATIONS

Source* : AD (Archives Départementales) ; AC (Archives Communales) ; AA (Autres Archives) ; C (Carte) ; Et. (Etude) ; EO (Enquête Orale) ; Ph. (Photo-interprétation) ; T. (Terrain)

Source*	Date	Détail
Et	01/09/1999	**RICS Euclyd Etaimpuis**
Et	01/01/2015	**Affaire CEREMA 14RR0182 - RICS SAPN**

		Objet	Diamètre	Long. max.	Long. min.	Prof.	Forme fontis
T.							

REFERENCES HISTORIQUES

Cadastre	Lieu-dit :	Propr. :	Loc., fermier :	Exploitant :

EXPLOITATION

Entrée :

Mode d'expl. :

PUITS		GALERIES				ETAGE(S)	CARRIERE		
Pfd.	Diam.	Ht. min.	Ht. max.	Lg. min.	Lg. max.	Pfd.	Extension	Surface	Volume

Commentaires :

Cerema

Base de Données des Indices de Cavités Souterraines
LABORATOIRE REGIONAL DE ROUEN

OBSERVATIONS / COMMENTAIRES	INDICE N° 76249-008

11/02/2015

Indice F15 RICS Etaimpuis

INVESTIGATION(S) A ENVISAGER SUR L'INDICE CONSIDERE
décapage

Cerema

Base de Données des Indices de Cavités Souterraines
LABORATOIRE REGIONAL DE ROUEN

INDICE N° 76249-009

LOCALISATION

ETAIMPUIS **- 76 - SEINE-MARITIME**

Repères locaux :

Coordonnées (RGF 93) : X : **566166,8** m Y : **6949858** m Précision : **+/- 1m**

Source des coordonnées : **GPS**

Report cartographique : **Point**

Contexte morphologique : **PLATEAU**

ORIGINE DE L'INDICE

Leurre, indice supprimé (LR) : Leurre, Indice supprimé, Puits d'eau, puits filtrant, puisard, citerne

Matériau extrait : **Craie (marne, chaux)**

Commentaires :

SOURCES D'INFORMATIONS

Source* : AD (Archives Départementales) ; AC (Archives Communales) ; AA (Autres Archives) ; C (Carte) ; Et. (Etude) ; EO (Enquête Orale) ; Ph. (Photo-interprétation) ; T. (Terrain)

Source*	Date	Détail
Et		**Affaire CETE 1995 1606 - A29 Nord Toarc 4 classeur 11**
Et	01/01/2015	**Affaire CEREMA 14RR0182 - RICS SAPN**

		Objet	Diamètre	Long. max.	Long. min.	Prof.	Forme fontis
T.							

REFERENCES HISTORIQUES

Cadastre	Lieu-dit :	Propr. :	Loc., fermier :	Exploitant :

EXPLOITATION

Entrée :

Mode d'expl. :

PUITS		GALERIES				ETAGE(S)	CARRIERE		
Pfd.	Diam.	Ht. min.	Ht. max.	Lg. min.	Lg. max.	Pfd.	Extension	Surface	Volume

Commentaires :

Cerema

Base de Données des Indices de Cavités Souterraines
LABORATOIRE REGIONAL DE ROUEN

OBSERVATIONS / COMMENTAIRES — INDICE N° 76249-009

11/02/2015

Etude A29
Fiche Q12, PK travaux 74394
Marnière traitée

INVESTIGATION(S) A ENVISAGER SUR L'INDICE CONSIDERE

Cerema

Base de Données des Indices de Cavités Souterraines
LABORATOIRE REGIONAL DE ROUEN

INDICE N° 76249-010

LOCALISATION

ETAIMPUIS **- 76 - SEINE-MARITIME**

Repères locaux :

Coordonnées (RGF 93) : X : **566667,3** m Y : **6950090** m Précision : **+/-25m**

Source des coordonnées : **Report plan**

Report cartographique : **Point**

Contexte morphologique : **PLATEAU**

ORIGINE DE L'INDICE

Cavité Souterraine Avérée (CS) : Carrière, effondrement, puits d'accès, débourrage de puits

Matériau extrait : **Craie (marne, chaux)**

Commentaires :

SOURCES D'INFORMATIONS

Source* : AD (Archives Départementales) ; AC (Archives Communales) ; AA (Autres Archives) ; C (Carte) ; Et. (Etude) ; EO (Enquête Orale) ; Ph. (Photo-interprétation) ; T. (Terrain)

Source*	Date	Détail
Et	01/09/1999	**RICS Euclyd Etaimpuis**
Et	01/01/2015	**Affaire CEREMA 14RR0182 - RICS SAPN**

		Objet	Diamètre	Long. max.	Long. min.	Prof.	Forme fontis
T.							

REFERENCES HISTORIQUES

Cadastre	Lieu-dit :	Propr. :	Loc., fermier :	Exploitant :

EXPLOITATION

Entrée :

Mode d'expl. :

PUITS		GALERIES				ETAGE(S)	CARRIERE		
Pfd.	Diam.	Ht. min.	Ht. max.	Lg. min.	Lg. max.	Pfd.	Extension	Surface	Volume

Commentaires :

Cerema

Base de Données des Indices de Cavités Souterraines
LABORATOIRE REGIONAL DE ROUEN

OBSERVATIONS / COMMENTAIRES — INDICE N° 76249-010

11/02/2015

Indice F14 RICS Etaimpuis

INVESTIGATION(S) A ENVISAGER SUR L'INDICE CONSIDERE

décapage

Cerema

Base de Données des Indices de Cavités Souterraines
LABORATOIRE REGIONAL DE ROUEN

INDICE N° 76249-011

LOCALISATION

ETAIMPUIS **- 76 - SEINE-MARITIME**

Repères locaux :

Coordonnées (RGF 93) : X : **566996,7** m Y : **6950030** m Précision : **+/- 1m**

Source des coordonnées : **GPS**

Report cartographique : **Point**

Contexte morphologique : **PLATEAU**

ORIGINE DE L'INDICE

Indéterminée (IND) : Cavité ou leurre ; remblais, arbre isolé, dépression topo., désordre sur bâti / infrastructure

Matériau extrait : **Aucun**

Commentaires :

SOURCES D'INFORMATIONS

Source* : AD (Archives Départementales) ; AC (Archives Communales) ; AA (Autres Archives) ; C (Carte) ; Et. (Etude) ; EO (Enquête Orale) ; Ph. (Photo-interprétation) ; T. (Terrain)

Source*	Date	Détail
AA		**Base de données SAPN - Indice 101**
Et	23/11/2011	**Affaire CETE 2011 14220**
Et	01/01/2015	**Affaire CEREMA 14RR0182 - RICS SAPN**

		Objet	Diamètre	Long. max.	Long. min.	Prof.	Forme fontis
T.	15/11/2011	**Effondrement, Fontis**	**0m70**			**1m70**	

REFERENCES HISTORIQUES

Cadastre	Lieu-dit :	Propr. :	Loc., fermier :	Exploitant :

EXPLOITATION

Entrée :

Mode d'expl. :

PUITS		GALERIES				ETAGE(S)	CARRIERE		
Pfd.	Diam.	Ht. min.	Ht. max.	Lg. min.	Lg. max.	Pfd.	Extension	Surface	Volume

Commentaires :

Cerema

Base de Données des Indices de Cavités Souterraines
LABORATOIRE REGIONAL DE ROUEN

OBSERVATIONS / COMMENTAIRES	INDICE N° 76249-011

INVESTIGATION(S) A ENVISAGER SUR L'INDICE CONSIDERE
reconnaissance géotechnique

Cerema

Base de Données des Indices de Cavités Souterraines
LABORATOIRE REGIONAL DE ROUEN

INDICE N° 76249-012

LOCALISATION

ETAIMPUIS **- 76 - SEINE-MARITIME**

Repères locaux :

Coordonnées (RGF 93) : X : **567021,4** m Y : **6950113** m Précision : **+/- 1m**

Source des coordonnées : **GPS**

Report cartographique : **Point**

Contexte morphologique : **PLATEAU**

ORIGINE DE L'INDICE

Leurre, indice supprimé (LR) : Leurre, Indice supprimé, Puits d'eau, puits filtrant, puisard, citerne

Matériau extrait : **Craie (marne, chaux)**

Commentaires :

SOURCES D'INFORMATIONS

Source* : AD (Archives Départementales) ; AC (Archives Communales) ; AA (Autres Archives) ; C (Carte) ; Et. (Etude) ; EO (Enquête Orale) ; Ph. (Photo-interprétation) ; T. (Terrain)

Source*	Date	Détail
Et		**Affaire CETE 1995 1606 - A29 Nord Toarc 4 classeur 11**
Et	01/01/2015	**Affaire CEREMA 14RR0182 - RICS SAPN**

		Objet	Diamètre	Long. max.	Long. min.	Prof.	Forme fontis
T.							

REFERENCES HISTORIQUES

Cadastre	Lieu-dit :	Propr. :	Loc., fermier :	Exploitant :

EXPLOITATION

Entrée :

Mode d'expl. :

PUITS		GALERIES				ETAGE(S)	CARRIERE		
Pfd.	Diam.	Ht. min.	Ht. max.	Lg. min.	Lg. max.	Pfd.	Extension	Surface	Volume

Commentaires :

Cerema

Base de Données des Indices de Cavités Souterraines
LABORATOIRE REGIONAL DE ROUEN

OBSERVATIONS / COMMENTAIRES — **INDICE N° 76249-012**

13/02/2015

Etude A29
Fiche R9, PK travaux 75271
Marnière traitée par foudroyage

INVESTIGATION(S) A ENVISAGER SUR L'INDICE CONSIDERE

HNOAA0004845

Cavités souterraines

Identifiant de la cavité :	HNOAA0004845
Type de cavité :	carrière
Nom de la cavité :	Indice Q8
Département :	SEINE-MARITIME (76)
Nom de la commune (à la saisie) :	ETAIMPUIS (76249)
Coordonnées X,Y en Lambert 93 métrique :	565773, 6949728
Coordonnées X,Y ouvrage :	513781, 1215427
Lambert X,Y ouvrage :	Lambert 1
Précision coordonnées :	5m
Repérage géographique :	orifice visible
Positionnement :	précis
Altitude ouvrage :	161
Date de validité :	09/10/1996
Auteur de la description :	EL
Source d'information :	

Source	Lieu d'archivage
Entreprise Valerian - Recherche et traitement des vides souterrains	CETE NC

Cavités souterraines

Identifiant de la cavité :	HNOAA0004845
Type de cavité :	carrière
Nom de la cavité :	Indice Q8
Département :	SEINE-MARITIME (76)
Nom de la commune (à la saisie) :	ETAIMPUIS (76249)
Coordonnées X,Y en Lambert 93 métrique :	565773, 6949728
Coordonnées X,Y ouvrage :	513781, 1215427
Lambert X,Y ouvrage :	Lambert 1
Précision coordonnées :	5m
Repérage géographique :	orifice visible
Positionnement :	précis
Altitude ouvrage :	161
Date de validité :	09/10/1996
Auteur de la description :	EL

Source d'information :

Source	Lieu d'archivage
Entreprise Valerian - Recherche et traitement des vides souterrains	CETE NC

explor-e - contact@explor-e.fr - Tél : 02 35 95 14 85
Indice n° 76249-007
MAJ le 01/09/2024
Edition du : 24/12/2024
Page 27 / 27
Archive associée : AS-B

Indice n° : 76249-008

Indice recensé en archive(s) - visible sur le terrain

Localisation

Département : 76 - Seine-Maritime

Commune : Étaimpuis

Repères locaux

Hameau/Lieu-dit :

Autre (route, chemin...) :

Coordonnées

Système : *RFG93-CC50*

Orig. report carto : *Plan*

x : *1 566 089*

y : *9 160 821*

Précision :

Type de Report : *Ponctuel*

Contexte

Geomorphologique : *Talweg*

Altitude de la nappe : 120 m

Source : Atlas hydro BRGM 2012

Source(s) de l'information

Reprise indice sans modification du RICS initial :CEREMA / /

Archives (Cf. fiche(s) détaillée(s) page(s) suivante(s))

Communales anciennes || Réf.: F15 | Section: F | Parcelle: 20 | || Date: 13/02/1903 |
Communales anciennes || Réf.: F15 | Section: F | Parcelle: 20 | || Date: 13/02/1903 |
Récentes || Auteur: CEREMA | Réf.: 14RR0182 | | Date: 01/12/2014 |

Témoignages

Photo aérienne

Terrain

- ☐ Effondrement
- ☐ Affaissement-dépression
- ☐ Zone remblayée
- ☐ Puits
- ☐ Entrée à flanc de coteaux (cavage)
- ☐ Arbre isolé
- ☐ Autre :
- ☐ Aucun

Géométrie :

- ☐ Circulaire — Diamètre (m) # — Profondeur max (m) #
- ☐ Quelconque — Longueur min (m) # — Longueur max (m) #

Observations

Origine probable de l'indice

Type

- ☑ Carrière souterraine
- ☐ Carrière à ciel ouvert
- ☐ Carrière type inconnu
- ☐ Karstique (Naturel)
- ☐ Indéterminé
- ☐ Puits à eau

Matière extraite

- ☑ Marne
- ☐ Pierre de taille
- ☐ Cailloux
- ☐ Argile
- ☐ Sable

Commentaires

Explor-e : Indice issu d'une intervention du Céréma le long de l'autoroute A29 en mars 2021. Indice observé sur le terrain, une fiche a alors été crée par le Céréma. L'effondrement est en lien avec la déclaration "F15" du RICS d'Étaimpuis. Le périmètre de sécurité défini par le Céréma est de 100m de rayon.

Indice 76249-008 / Détail document d'archives anciennes

Origine du document

Archives communales

Cote : F15

Elements extraits

Date du document : 13/02/1903
Type ouvrage : Marnière souterraine
Déclarant : HERMIER Emile
Locataire ou fermier :
Propriétaire :

Elements de localisation

Plan de localisation : *Echelle :*
Lieu-dit : Le Réel
Cadastre de référence :
Référence parcellaire : *Section :* F *Parcelle :* 20
Autre information :
Observations : Extraction de marne dans une pièce de terre bornée par la route de Clères à Bellencombre et la route de Bosc-le-Hard à Tôtes

Elements de dimensionnement déclarés

Plan d'extension : *Echelle :*
Caractéristiques puits : *Profondeur* 17m */ Diamètre* */ Maçonné*
Volume exploité : 80m3
Nombre d'étage(s) :
Chambres(s) :
Observations :

Indice 76249-008 / Détail document d'archives récentes

Origine du document

Auteur : CEREMA
Référence : 14RR0182
Date : 01/12/2014

Informations extraites

Recensement des indices de cavités souterraines sur le réseau SAPN - Capitalisation des données sur un fuseau de 1km de large sur l'A13, A29, A131, A132, A151, A154 et A813 / Fiche d'identification

Elements de localisation

Plan de localisation : *Echelle :*
Lieu-dit :
Autre information :

Elements de dimensionnement

Plan d'extension : *Echelle :*

Remarques

Indice 76249-008 / Détail document d'archives anciennes

Origine du document	*Archives communales*	
	Cote :	**F15**
Elements extraits	*Date du document :*	**13/02/1903**
	Type ouvrage :	**Marnière souterraine**
	Déclarant :	**HERMIER Emile**
	Locataire ou fermier :	
	Propriétaire :	
Elements de localisation	*Plan de localisation :*	*Echelle :*
	Lieu-dit :	**Le Réel**
	Cadastre de référence :	
	Référence parcellaire :	*Section :* **F** *Parcelle :* **20**
	Autre information :	
	Observations :	**Extraction de marne dans une pièce de terre bornée par la route de Clères à Bellencombre et la route de Bosc-le-Hard à Tôtes**
Elements de dimensionnement déclarés	*Plan d'extension :*	*Echelle :*
	Caractéristiques puits :	*Profondeur* **17m** */ Diamètre* */ Maçonné*
	Volume exploité :	**80m3**
	Nombre d'étage(s) :	
	Chambres(s) :	
	Observations :	

V

F 15



A Monsieur le Maire d'Étainpuis.

Monsieur le Maire,

Le sieur Hermier Émile, cultivateur, demeurant à Frichemesnil,

A l'honneur de vous exposer qu'il vient d'ouvrir une carrière à marne dans une pièce de terre en labour qu'il exploite comme fermier, située au hameau du Réf, section de la commune d'Étainpuis, et figurant au plan cadastral sous le N° 20 de la section B.

Qu'il extraira de cette marnière la quantité de marne nécessaire pour amender Deux hectares et demi (2ha,50.) soit environ 80 mètres cubes.

Que cette extraction aura lieu au moyen d'un puits de 17 mètres de profondeur dont 7 mètres de marne et 10 mètres de terre et cailloux avec galerie souterraine conformément au plan d'autre part.

Il vous prie d'agréer Monsieur le Maire, l'assurance de son plus profond respect.

L'Demier

Frichemesnil, le 13 Février 1905.

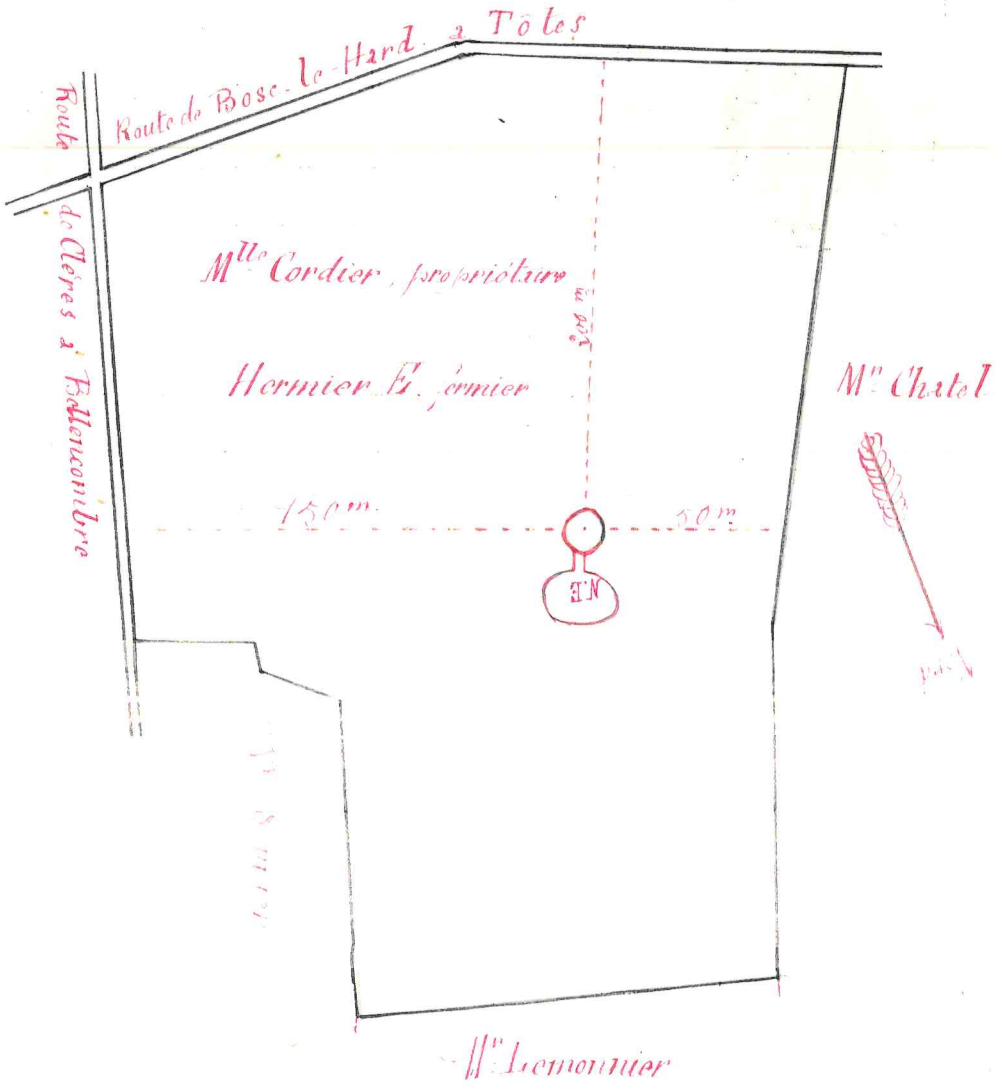
Route de Bosc-le-Hard à Toles
Route de Cléres à Bellencombre
Mlle Cordier, propriétaire
Hermier F., fermier
Mr Chatel
150m
50m
Mr Lemonnier

F 15

V



A Monsieur le Maire d'Étainpuis.

Monsieur le Maire,

Le sieur Hermier Émile, cultivateur, demeurant à Frichemesnil,

A l'honneur de vous exposer qu'il vient d'ouvrir une carrière à marne dans une pièce de terre en labour qu'il exploite comme fermier, située au hameau du Réf, section de la commune d'Étainpuis, et figurant au plan cadastral sous le N° 20 de la section B.

Qu'il extraira de cette marnière la quantité de marne nécessaire pour amender Deux hectares et demi (2ha,50.) soit environ 80 mètres cubes.

Que cette extraction aura lieu au moyen d'un puits de 17 mètres de profondeur dont 7 mètres de marne et 10 mètres de terre et cailloux avec galerie souterraine conformément au plan ci-joint.

Il vous prie d'agréer, Monsieur le Maire, l'assurance de son plus profond respect.

L'Demandeur

Frichemesnil, le 13 Février 1905.

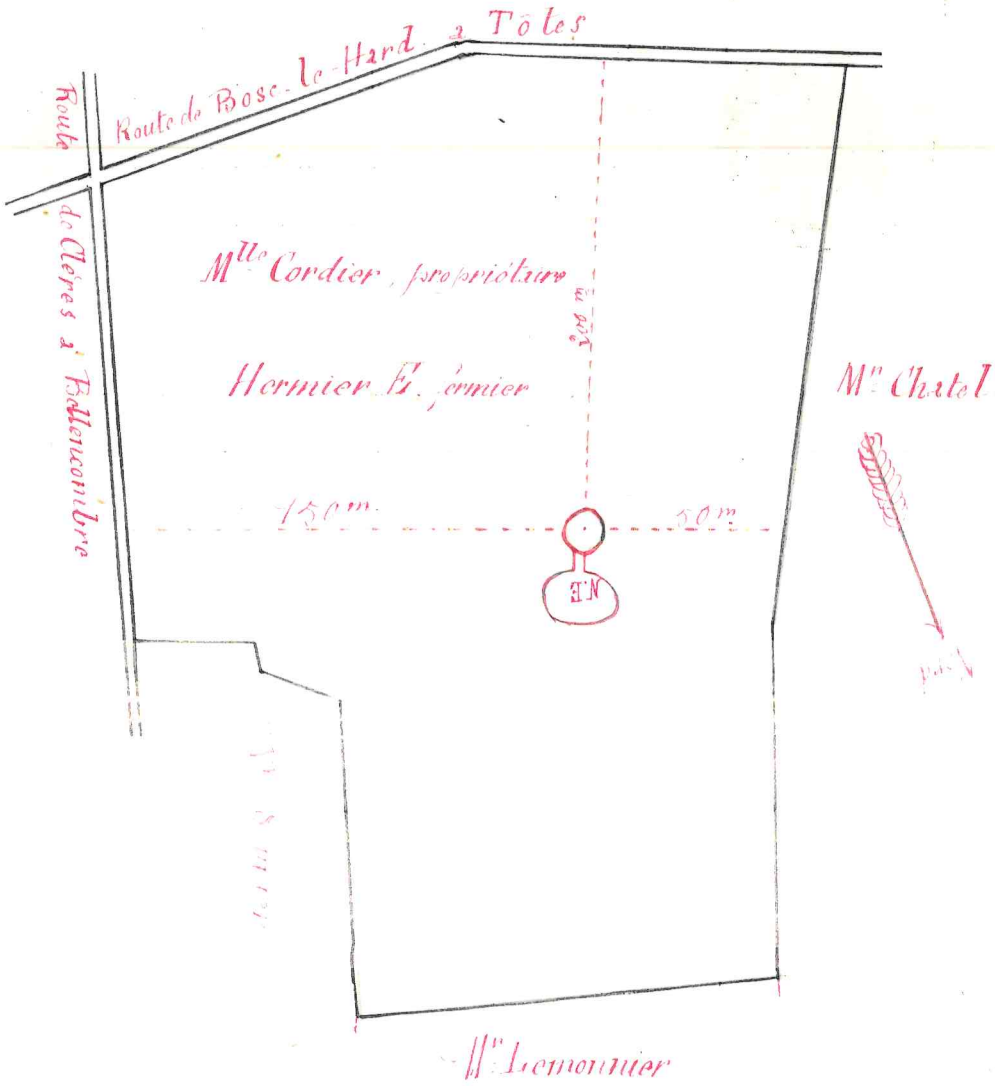
Route de Bosc-le-Hard à Tôtes
Route de Clères à Bellencombre
Mlle Cordier, propriétaire
Hermier E. fermier
150 m.
50 m.
N.E
Mr Chatel
Mr Lemonnier

Cerema

Direction territoriale Normandie-Centre

RECENSEMENT DES INDICES DE CAVITES SOUTERRAINES SUR LE RESEAU SAPN

1ère Phase : Capitalisation des données sur un fuseau de 1km de large sur A13, A29, A131, A132, A151, A154 et A813



Rapport

Affaire n°14RR0182

Date : Décembre 2014

Cerema

Base de Données des Indices de Cavités Souterraines
LABORATOIRE REGIONAL DE ROUEN

INDICE N° 76249-001

LOCALISATION

ETAIMPUIS **- 76 - SEINE-MARITIME**

Repères locaux : **à 25m de la bande d'arrêt d'urgence A29 côté Nord**

Coordonnées (RGF 93) : X : **566270,3** m Y : **6949895** m Précision : **+/-15m**

Source des coordonnées : **Report plan**

Report cartographique : **Point**

Contexte morphologique : **PLATEAU**

ORIGINE DE L'INDICE

Indéterminée (IND) : Cavité ou leurre ; remblais, arbre isolé, dépression topo., désordre sur bâti / infrastructure

Matériau extrait : **Aucun**

Commentaires :

SOURCES D'INFORMATIONS

Source* : AD (Archives Départementales) ; AC (Archives Communales) ; AA (Autres Archives) ; C (Carte) ; Et. (Etude) ; EO (Enquête Orale) ; Ph. (Photo-interprétation) ; T. (Terrain)

Source*	Date	Détail
AA		**Base de données SAPN - Indice 128**
Et		**Affaire CETE 1999 4743**
Et	01/01/2015	**Affaire CEREMA 14RR0182 - RICS SAPN**

		Objet	Diamètre	Long. max.	Long. min.	Prof.	Forme fontis
T.		**Effondrement, Fontis**	**3m00**			**2m00**	

Cerema

Base de Données des Indices de Cavités Souterraines
LABORATOIRE REGIONAL DE ROUEN

OBSERVATIONS / COMMENTAIRES	INDICE N° 76249-001

INVESTIGATION(S) A ENVISAGER SUR L'INDICE CONSIDERE
Sondage(s) aux tricônes

Cerema

Base de Données des Indices de Cavités Souterraines
LABORATOIRE REGIONAL DE ROUEN

INDICE N° 76249-003

LOCALISATION

ETAIMPUIS **- 76 - SEINE-MARITIME**

Repères locaux :

Coordonnées (RGF 93) : X : **565046** m Y : **6949597** m Précision : **+/- 1m**

Source des coordonnées : **GPS**

Report cartographique : **Point**

Contexte morphologique : **PLATEAU**

ORIGINE DE L'INDICE

Phénomène naturel (NAT) : Action de l'eau : point d'infiltration, affouillement, suffosion

Matériau extrait : **Aucun**

Commentaires :

SOURCES D'INFORMATIONS

Source* : AD (Archives Départementales) ; AC (Archives Communales) ; AA (Autres Archives) ; C (Carte) ; Et. (Etude) ; EO (Enquête Orale) ; Ph. (Photo-interprétation) ; T. (Terrain)

Source*	Date	Détail
Et		**Affaire CETE 1995 1606 - A29 Nord Toarc 4 classeur 10**
Et	01/01/2015	**Affaire CEREMA 14RR0182 - RICS SAPN**

		Objet	Diamètre	Long. max.	Long. min.	Prof.	Forme fontis
T.							

REFERENCES HISTORIQUES

Cadastre	Lieu-dit :	Propr. :	Loc., fermier :	Exploitant :

EXPLOITATION

Entrée :

Mode d'expl. :

PUITS		GALERIES				ETAGE(S)	CARRIERE		
Pfd.	Diam.	Ht. min.	Ht. max.	Lg. min.	Lg. max.	Pfd.	Extension	Surface	Volume

Commentaires :

Cerema

Base de Données des Indices de Cavités Souterraines
LABORATOIRE REGIONAL DE ROUEN

OBSERVATIONS / COMMENTAIRES — INDICE N° 76249-003

11/02/2015

Etude A29
Fiche P16, PK travaux 73242
Un sondage à la pelle mécanique a été réalisé au droit de l'indice.
Origine naturelle
Les investigations ont été arrêtées.

INVESTIGATION(S) A ENVISAGER SUR L'INDICE CONSIDERE

Cerema

Base de Données des Indices de Cavités Souterraines
LABORATOIRE REGIONAL DE ROUEN

INDICE N° 76249-004

LOCALISATION

ETAIMPUIS **- 76 - SEINE-MARITIME**

Repères locaux :

Coordonnées (RGF 93) : X : 565437,4 m Y : 6949713 m Précision : +/- 1m

Source des coordonnées : GPS

Report cartographique : Point

Contexte morphologique : PLATEAU

ORIGINE DE L'INDICE

Phénomène naturel (NAT) : Action de l'eau : point d'infiltration, affouillement, suffosion

Matériau extrait : **Aucun**

Commentaires :

SOURCES D'INFORMATIONS

Source* : AD (Archives Départementales) ; AC (Archives Communales) ; AA (Autres Archives) ; C (Carte) ; Et. (Etude) ; EO (Enquête Orale) ; Ph. (Photo-interprétation) ; T. (Terrain)

Source*	Date	Détail
Et		**Affaire CETE 1995 1606 - A29 Nord Toarc 4 classeur 11**
Et	01/01/2015	**Affaire CEREMA 14RR0182 - RICS SAPN**

		Objet	Diamètre	Long. max.	Long. min.	Prof.	Forme fontis
T.							

REFERENCES HISTORIQUES

Cadastre	Lieu-dit :	Propr. :	Loc., fermier :	Exploitant :

EXPLOITATION

Entrée :

Mode d'expl. :

PUITS		GALERIES				ETAGE(S)	CARRIERE		
Pfd.	Diam.	Ht. min.	Ht. max.	Lg. min.	Lg. max.	Pfd.	Extension	Surface	Volume

Commentaires :

Cerema

Base de Données des Indices de Cavités Souterraines
LABORATOIRE REGIONAL DE ROUEN

OBSERVATIONS / COMMENTAIRES — INDICE N° 76249-004

11/02/2015

Etude A29
Fiche P15, PK travaux 73656
Une campagne de sondages destructifs a été réalisée avec des anomalies rencontrées sur des sondages.
Origine naturelle
Les investigations ont été arrêtées.

INVESTIGATION(S) A ENVISAGER SUR L'INDICE CONSIDERE

Cerema

Base de Données des Indices de Cavités Souterraines
LABORATOIRE REGIONAL DE ROUEN

INDICE N° 76249-005

LOCALISATION

ETAIMPUIS **- 76 - SEINE-MARITIME**

Repères locaux :

Coordonnées (RGF 93) : X : **565621,1** m Y : **6949720** m Précision : **+/- 1m**

Source des coordonnées : **GPS**

Report cartographique : **Point**

Contexte morphologique : **PLATEAU**

ORIGINE DE L'INDICE

Leurre, indice supprimé (LR) : Leurre, Indice supprimé, Puits d'eau, puits filtrant, puisard, citerne

Matériau extrait : **Aucun**

Commentaires :

SOURCES D'INFORMATIONS

Source* : AD (Archives Départementales) ; AC (Archives Communales) ; AA (Autres Archives) ; C (Carte) ; Et. (Etude) ; EO (Enquête Orale) ; Ph. (Photo-interprétation) ; T. (Terrain)

Source*	Date	Détail
Et		**Affaire CETE 1995 1606 - A29 Nord Toarc 4 classeur 11**
Et	01/01/2015	**Affaire CEREMA 14RR0182 - RICS SAPN**

		Objet	Diamètre	Long. max.	Long. min.	Prof.	Forme fontis
T.							

REFERENCES HISTORIQUES

Cadastre	Lieu-dit :	Propr. :	Loc., fermier :	Exploitant :

EXPLOITATION

Entrée :

Mode d'expl. :

PUITS		GALERIES				ETAGE(S)	CARRIERE		
Pfd.	Diam.	Ht. min.	Ht. max.	Lg. min.	Lg. max.	Pfd.	Extension	Surface	Volume

Commentaires :

Cerema

Base de Données des Indices de Cavités Souterraines
LABORATOIRE REGIONAL DE ROUEN

OBSERVATIONS / COMMENTAIRES — INDICE N° 76249-005

11/02/2015

Etude A29
Fiche Q11, PK travaux 73833
Une campagne de sondages destructifs a été réalisée avec des anomalies rencontrées sur des sondages.
Origine naturelle
Comblé

INVESTIGATION(S) A ENVISAGER SUR L'INDICE CONSIDERE

Cerema

Base de Données des Indices de Cavités Souterraines
LABORATOIRE REGIONAL DE ROUEN

INDICE N° 76249-006

LOCALISATION

ETAIMPUIS **- 76 - SEINE-MARITIME**

Repères locaux :

Coordonnées (RGF 93) : X : **565713,8** m Y : **6949702** m Précision : **+/- 1m**

Source des coordonnées : **GPS**

Report cartographique : **Point**

Contexte morphologique : **PLATEAU**

ORIGINE DE L'INDICE

Leurre, indice supprimé (LR) : Leurre, Indice supprimé, Puits d'eau, puits filtrant, puisard, citerne

Matériau extrait : **Craie (marne, chaux)**

Commentaires :

SOURCES D'INFORMATIONS

Source* : AD (Archives Départementales) ; AC (Archives Communales) ; AA (Autres Archives) ; C (Carte) ; Et. (Etude) ; EO (Enquête Orale) ; Ph. (Photo-interprétation) ; T. (Terrain)

Source*	Date	Détail
Et		**Affaire CETE 1995 1606 - A29 Nord Toarc 4 classeur 11**
Et	01/09/1999	**RICS Euclyd Etaimpuis**
Et	01/01/2015	**Affaire CEREMA 14RR0182 - RICS SAPN**

		Objet	Diamètre	Long. max.	Long. min.	Prof.	Forme fontis
T.							

REFERENCES HISTORIQUES

Cadastre	Lieu-dit :	Propr. :	Loc., fermier :	Exploitant :

EXPLOITATION

Entrée :

Mode d'expl. :

PUITS		GALERIES				ETAGE(S)	CARRIERE		
Pfd.	Diam.	Ht. min.	Ht. max.	Lg. min.	Lg. max.	Pfd.	Extension	Surface	Volume

Commentaires :

Cerema

Base de Données des Indices de Cavités Souterraines
LABORATOIRE REGIONAL DE ROUEN

OBSERVATIONS / COMMENTAIRES — INDICE N° 76249-006

11/02/2015

Indice D13 RICS Etaimpuis

Etude A29
Fiche Q2, PK travaux 73919
Marnière traitée

INVESTIGATION(S) A ENVISAGER SUR L'INDICE CONSIDERE

Cerema

Base de Données des Indices de Cavités Souterraines
LABORATOIRE REGIONAL DE ROUEN

INDICE N° 76249-007

LOCALISATION

ETAIMPUIS **- 76 - SEINE-MARITIME**

Repères locaux :

Coordonnées (RGF 93) : X : **565774,1** m Y : **6949729** m Précision : **+/- 1m**

Source des coordonnées : **GPS**

Report cartographique : **Point**

Contexte morphologique : **PLATEAU**

ORIGINE DE L'INDICE

Leurre, indice supprimé (LR) : Leurre, Indice supprimé, Puits d'eau, puits filtrant, puisard, citerne

Matériau extrait : **Craie (marne, chaux)**

Commentaires :

SOURCES D'INFORMATIONS

Source* : AD (Archives Départementales) ; AC (Archives Communales) ; AA (Autres Archives) ; C (Carte) ; Et. (Etude) ; EO (Enquête Orale) ; Ph. (Photo-interprétation) ; T. (Terrain)

Source*	Date	Détail
Et		**Affaire CETE 1995 1606 - A29 Nord Toarc 4 classeur 11**
Et	01/01/2015	**Affaire CEREMA 14RR0182 - RICS SAPN**

		Objet	Diamètre	Long. max.	Long. min.	Prof.	Forme fontis
T.							

REFERENCES HISTORIQUES

Cadastre	Lieu-dit :	Propr. :	Loc., fermier :	Exploitant :

EXPLOITATION

Entrée :

Mode d'expl. :

PUITS		GALERIES				ETAGE(S)	CARRIERE		
Pfd.	Diam.	Ht. min.	Ht. max.	Lg. min.	Lg. max.	Pfd.	Extension	Surface	Volume

Commentaires :

Cerema

Base de Données des Indices de Cavités Souterraines
LABORATOIRE REGIONAL DE ROUEN

OBSERVATIONS / COMMENTAIRES — INDICE N° 76249-007

11/02/2015

Etude A29
Fiche Q8, PK travaux 73971
Marnière traitée

INVESTIGATION(S) A ENVISAGER SUR L'INDICE CONSIDERE

Cerema

Base de Données des Indices de Cavités Souterraines
LABORATOIRE REGIONAL DE ROUEN

INDICE N° 76249-008

LOCALISATION

ETAIMPUIS **- 76 - SEINE-MARITIME**

Repères locaux :

Coordonnées (RGF 93) : X : **566005,3** m Y : **6949746** m Précision : **+/-25m**

Source des coordonnées : **Report plan**

Report cartographique : **Point**

Contexte morphologique : **PLATEAU**

ORIGINE DE L'INDICE

Cavité Souterraine Avérée (CS) : Carrière, effondrement, puits d'accès, débourrage de puits

Matériau extrait : **Craie (marne, chaux)**

Commentaires :

SOURCES D'INFORMATIONS

Source* : AD (Archives Départementales) ; AC (Archives Communales) ; AA (Autres Archives) ; C (Carte) ; Et. (Etude) ; EO (Enquête Orale) ; Ph. (Photo-interprétation) ; T. (Terrain)

Source*	Date	Détail
Et	01/09/1999	**RICS Euclyd Etaimpuis**
Et	01/01/2015	**Affaire CEREMA 14RR0182 - RICS SAPN**

		Objet	Diamètre	Long. max.	Long. min.	Prof.	Forme fontis
T.							

REFERENCES HISTORIQUES

Cadastre	Lieu-dit :	Propr. :	Loc., fermier :	Exploitant :

EXPLOITATION

Entrée :

Mode d'expl. :

PUITS		GALERIES				ETAGE(S)	CARRIERE		
Pfd.	Diam.	Ht. min.	Ht. max.	Lg. min.	Lg. max.	Pfd.	Extension	Surface	Volume

Commentaires :

Cerema

Base de Données des Indices de Cavités Souterraines
LABORATOIRE REGIONAL DE ROUEN

OBSERVATIONS / COMMENTAIRES — INDICE N° 76249-008

11/02/2015

Indice F15 RICS Etaimpuis

INVESTIGATION(S) A ENVISAGER SUR L'INDICE CONSIDERE

décapage

Cerema

Base de Données des Indices de Cavités Souterraines
LABORATOIRE REGIONAL DE ROUEN

INDICE N° 76249-009

LOCALISATION

ETAIMPUIS **- 76 - SEINE-MARITIME**

Repères locaux :

Coordonnées (RGF 93) : X : **566166,8** m Y : **6949858** m Précision : **+/- 1m**

Source des coordonnées : **GPS**

Report cartographique : **Point**

Contexte morphologique : **PLATEAU**

ORIGINE DE L'INDICE

Leurre, indice supprimé (LR) : Leurre, Indice supprimé, Puits d'eau, puits filtrant, puisard, citerne

Matériau extrait : **Craie (marne, chaux)**

Commentaires :

SOURCES D'INFORMATIONS

Source* : AD (Archives Départementales) ; AC (Archives Communales) ; AA (Autres Archives) ; C (Carte) ; Et. (Etude) ; EO (Enquête Orale) ; Ph. (Photo-interprétation) ; T. (Terrain)

Source*	Date	Détail
Et		**Affaire CETE 1995 1606 - A29 Nord Toarc 4 classeur 11**
Et	01/01/2015	**Affaire CEREMA 14RR0182 - RICS SAPN**

		Objet	Diamètre	Long. max.	Long. min.	Prof.	Forme fontis
T.							

REFERENCES HISTORIQUES

Cadastre	Lieu-dit :	Propr. :	Loc., fermier :	Exploitant :

EXPLOITATION

Entrée :

Mode d'expl. :

PUITS		GALERIES				ETAGE(S)	CARRIERE		
Pfd.	Diam.	Ht. min.	Ht. max.	Lg. min.	Lg. max.	Pfd.	Extension	Surface	Volume

Commentaires :

Cerema

Base de Données des Indices de Cavités Souterraines
LABORATOIRE REGIONAL DE ROUEN

OBSERVATIONS / COMMENTAIRES — INDICE N° 76249-009

11/02/2015

Etude A29
Fiche Q12, PK travaux 74394
Marnière traitée

INVESTIGATION(S) A ENVISAGER SUR L'INDICE CONSIDERE

Cerema

Base de Données des Indices de Cavités Souterraines
LABORATOIRE REGIONAL DE ROUEN

INDICE N° 76249-010

LOCALISATION

ETAIMPUIS **- 76 - SEINE-MARITIME**

Repères locaux :

Coordonnées (RGF 93) : X : **566667,3** m Y : **6950090** m Précision : **+/-25m**

Source des coordonnées : **Report plan**

Report cartographique : **Point**

Contexte morphologique : **PLATEAU**

ORIGINE DE L'INDICE

Cavité Souterraine Avérée (CS) : Carrière, effondrement, puits d'accès, débourrage de puits

Matériau extrait : **Craie (marne, chaux)**

Commentaires :

SOURCES D'INFORMATIONS

Source* : AD (Archives Départementales) ; AC (Archives Communales) ; AA (Autres Archives) ; C (Carte) ; Et. (Etude) ; EO (Enquête Orale) ; Ph. (Photo-interprétation) ; T. (Terrain)

Source*	Date	Détail
Et	01/09/1999	**RICS Euclyd Etaimpuis**
Et	01/01/2015	**Affaire CEREMA 14RR0182 - RICS SAPN**

		Objet	Diamètre	Long. max.	Long. min.	Prof.	Forme fontis
T.							

REFERENCES HISTORIQUES

Cadastre	Lieu-dit :	Propr. :	Loc., fermier :	Exploitant :

EXPLOITATION

Entrée :

Mode d'expl. :

PUITS		GALERIES				ETAGE(S)	CARRIERE		
Pfd.	Diam.	Ht. min.	Ht. max.	Lg. min.	Lg. max.	Pfd.	Extension	Surface	Volume

Commentaires :

Cerema

Base de Données des Indices de Cavités Souterraines
LABORATOIRE REGIONAL DE ROUEN

OBSERVATIONS / COMMENTAIRES — INDICE N° 76249-010

11/02/2015

Indice F14 RICS Etaimpuis

INVESTIGATION(S) A ENVISAGER SUR L'INDICE CONSIDERE

décapage

Cerema

Base de Données des Indices de Cavités Souterraines
LABORATOIRE REGIONAL DE ROUEN

INDICE N° 76249-011

LOCALISATION

ETAIMPUIS **- 76 - SEINE-MARITIME**

Repères locaux :

Coordonnées (RGF 93) : X : **566996,7** m Y : **6950030** m Précision : **+/- 1m**

Source des coordonnées : **GPS**

Report cartographique : **Point**

Contexte morphologique : **PLATEAU**

ORIGINE DE L'INDICE

Indéterminée (IND) : Cavité ou leurre ; remblais, arbre isolé, dépression topo., désordre sur bâti / infrastructure

Matériau extrait : **Aucun**

Commentaires :

SOURCES D'INFORMATIONS

Source* : AD (Archives Départementales) ; AC (Archives Communales) ; AA (Autres Archives) ; C (Carte) ; Et. (Etude) ; EO (Enquête Orale) ; Ph. (Photo-interprétation) ; T. (Terrain)

Source*	Date	Détail
AA		**Base de données SAPN - Indice 101**
Et	23/11/2011	**Affaire CETE 2011 14220**
Et	01/01/2015	**Affaire CEREMA 14RR0182 - RICS SAPN**

		Objet	Diamètre	Long. max.	Long. min.	Prof.	Forme fontis
T.	15/11/2011	**Effondrement, Fontis**	**0m70**			**1m70**	

REFERENCES HISTORIQUES

Cadastre	Lieu-dit :	Propr. :	Loc., fermier :	Exploitant :

EXPLOITATION

Entrée :

Mode d'expl. :

PUITS		GALERIES				ETAGE(S)	CARRIERE		
Pfd.	Diam.	Ht. min.	Ht. max.	Lg. min.	Lg. max.	Pfd.	Extension	Surface	Volume

Commentaires :

Cerema

Base de Données des Indices de Cavités Souterraines
LABORATOIRE REGIONAL DE ROUEN

OBSERVATIONS / COMMENTAIRES	INDICE N° 76249-011

INVESTIGATION(S) A ENVISAGER SUR L'INDICE CONSIDERE
reconnaissance géotechnique

Cerema

Base de Données des Indices de Cavités Souterraines
LABORATOIRE REGIONAL DE ROUEN

INDICE N° 76249-012

LOCALISATION

ETAIMPUIS **- 76 - SEINE-MARITIME**

Repères locaux :

Coordonnées (RGF 93) : X : **567021,4** m Y : **6950113** m Précision : **+/- 1m**

Source des coordonnées : **GPS**

Report cartographique : **Point**

Contexte morphologique : **PLATEAU**

ORIGINE DE L'INDICE

Leurre, indice supprimé (LR) : Leurre, Indice supprimé, Puits d'eau, puits filtrant, puisard, citerne

Matériau extrait : **Craie (marne, chaux)**

Commentaires :

SOURCES D'INFORMATIONS

Source* : AD (Archives Départementales) ; AC (Archives Communales) ; AA (Autres Archives) ; C (Carte) ; Et. (Etude) ; EO (Enquête Orale) ; Ph. (Photo-interprétation) ; T. (Terrain)

Source*	Date	Détail
Et		**Affaire CETE 1995 1606 - A29 Nord Toarc 4 classeur 11**
Et	01/01/2015	**Affaire CEREMA 14RR0182 - RICS SAPN**

		Objet	Diamètre	Long. max.	Long. min.	Prof.	Forme fontis
T.							

REFERENCES HISTORIQUES

Cadastre	Lieu-dit :	Propr. :	Loc., fermier :	Exploitant :

EXPLOITATION

Entrée :

Mode d'expl. :

PUITS		GALERIES				ETAGE(S)	CARRIERE		
Pfd.	Diam.	Ht. min.	Ht. max.	Lg. min.	Lg. max.	Pfd.	Extension	Surface	Volume

Commentaires :

Cerema

Base de Données des Indices de Cavités Souterraines
LABORATOIRE REGIONAL DE ROUEN

OBSERVATIONS / COMMENTAIRES — INDICE N° 76249-012

13/02/2015

Etude A29
Fiche R9, PK travaux 75271
Marnière traitée par foudroyage

INVESTIGATION(S) A ENVISAGER SUR L'INDICE CONSIDERE

Cerema
Direction Territoriale Normandie-Centre

ALEA CAVITE SOUTERRAINE SUR LE RESEAU SAPN

Affaire 14RR0182 - Février 2015

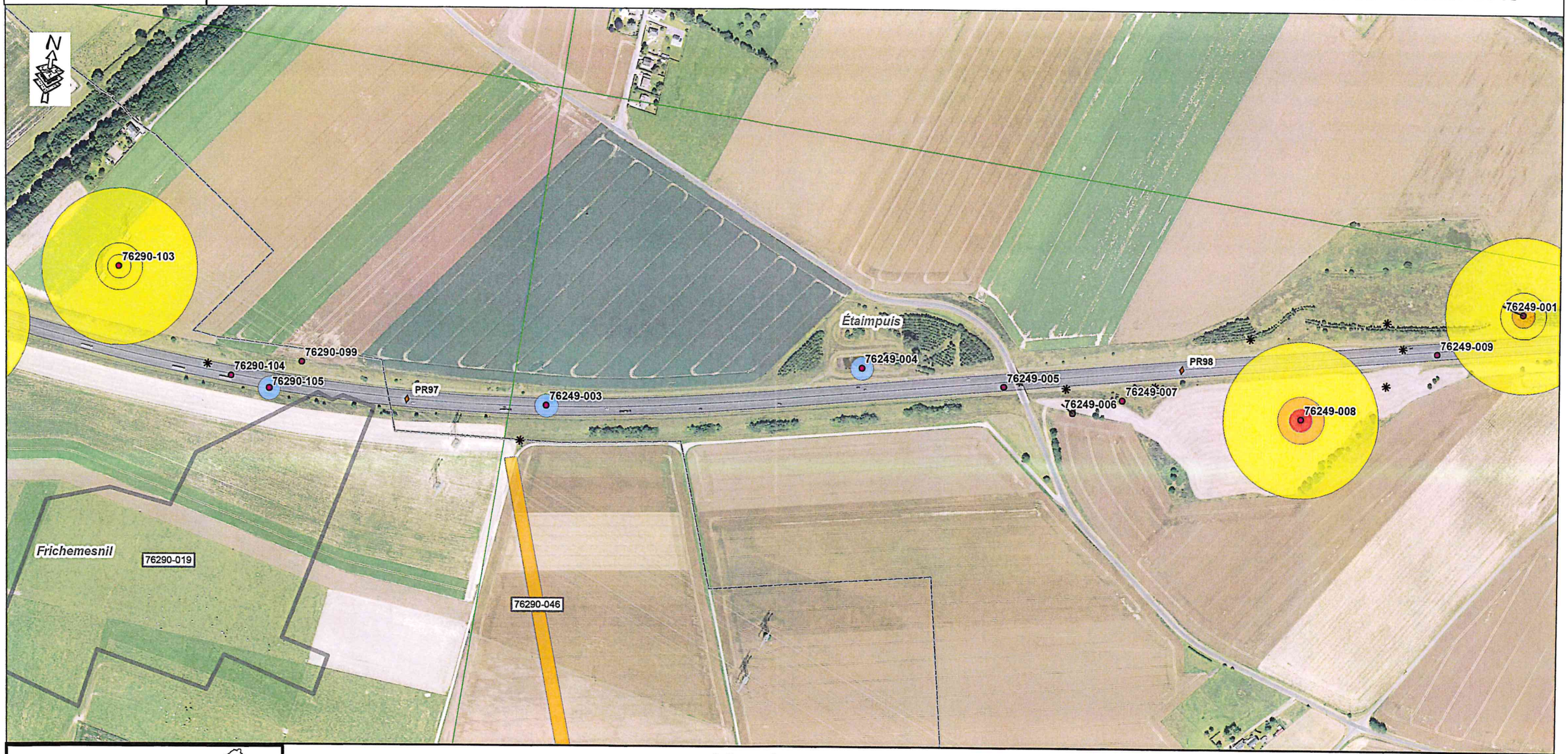

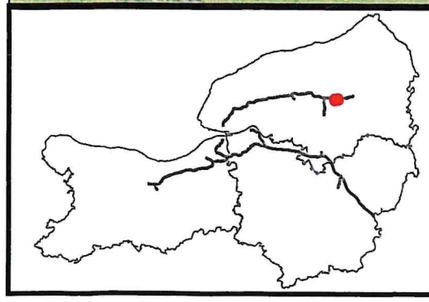

Légende

- Indices de cavités souterraines
- Indices levés lors des travaux A29/A151
- PR Routier
- Reseau SAPN
- Limites communales
- Carrière à ciel ouvert
- Parcelle d'archive levée
- Contour des parcelles supérieures à 8 Ha

Pour rappel : Sur les zones de plateaux, à défaut d'information, l'Aléa doit être considéré comme non nul

ALEA

- Elevé
- Moyen
- Faible
- Zone d'influence karstique

Echelle 1/5000

Sources :
BD Ortho® ©IGN Paris Reproduction interdite
BD Carto® ©IGN Paris Reproduction interdite
PN RIU 2013

Réalisation: CEREMA - DTer NC - LR de Rouen
Date: 02/2015

Centre d'études et d'expertise sur les risques, l'environnement, la mobilité et l'aménagement
Direction Territoriale Normandie-Centre : 10 Chemin de la poudrière – CS 90245 - 76121 Le Grand-Quevilly Cédex – Tél :(0)2 35 68 81 00
Cité des Mobilités - 25, avenue François Mitterrand - CS 92 803 - F-69674 Bron Cedex - Tél : +33 (0)4 72 14 30 30 - www.cerema.fr
explor-e - contact@explor-e.fr - Tél : 02 35 95 14 85

Indice n° : 76249-009

Indice levé

Localisation

Département : 76 - Seine-Maritime

Commune : Étaimpuis

Repères locaux

Hameau/Lieu-dit :

Autre (route, chemin...) :

Coordonnées

Système : *RFG93-CC50*

Orig. report carto : *Plan*

x : *1 566 251*

y : *9 160 923*

Précision :

Type de Report : *Ponctuel*

Contexte

Geomorphologique : *Talweg*

Altitude de la nappe : 120 m

Source : Atlas hydro BRGM 2012

Source(s) de l'information

Reprise indice sans modification du RICS initial :CEREMA / /

Archives (Cf. fiche(s) détaillée(s) page(s) suivante(s))

Récentes || Auteur: CEREMA | Réf.: 14RR0182 | | Date: 01/12/2014 |
Récentes || Auteur: BRGM | Réf.: HNOAA0004844 | |

Témoignages

Photo aérienne

Terrain

- ☐ Effondrement
- ☐ Affaissement-dépression
- ☐ Zone remblayée
- ☐ Puits
- ☐ Entrée à flanc de coteaux (cavage)
- ☐ Arbre isolé
- ☐ Autre :
- ☐ Aucun

Géométrie :

- ☐ Circulaire — Diamètre (m) # — Profondeur max (m) #
- ☐ Quelconque — Longueur min (m) # — Longueur max (m) #

Observations

Origine probable de l'indice

Type

- ☐ Carrière souterraine
- ☐ Carrière à ciel ouvert
- ☐ Carrière type inconnu
- ☐ Karstique (Naturel)
- ☐ Indéterminé
- ☐ Puits à eau

Matière extraite

- ☑ Marne
- ☐ Pierre de taille
- ☐ Cailloux
- ☐ Argile
- ☐ Sable

Commentaires

Explor-e : Indice issu d'une intervention du Céréma le long de l'autoroute A29 en mars 2021. Indice observé sur le terrain, une fiche a alors été crée par le Céréma. Indice levé puisqu'il est indiqué comme "marnière traitée" dans la fiche du Céréma (voir fiche jointe)

Indice 76249-009 / Détail document d'archives récentes

Origine du document	*Auteur :*	**BRGM**
	Référence :	**HNOAA0004844**
	Date :	
Informations extraites	**Base de donnée (Georisques) - Identifié comme carrière / Entreprise Valerian, recherche et traitement des vides souterraines (CETE NC)**	
Elements de localisation	*Plan de localisation :*	*Echelle :*
	Lieu-dit :	
	Autre information :	
Elements de dimensionnement	*Plan d'extension :*	*Echelle :*
Remarques		

Indice 76249-009 / Détail document d'archives récentes

Origine du document	*Auteur :*	**CEREMA**
	Référence :	**14RR0182**
	Date :	**01/12/2014**
Informations extraites	**Recensement des indices de cavités souterraines sur le réseau SAPN - Capitalisation des données sur un fuseau de 1km de large sur l'A13, A29, A131, A132, A151, A154 et A813 / Fiche d'identification**	
Elements de localisation	*Plan de localisation :*	*Echelle :*
	Lieu-dit :	
	Autre information :	
Elements de dimensionnement	*Plan d'extension :*	*Echelle :*
Remarques		

Cerema

Direction territoriale Normandie-Centre

RECENSEMENT DES INDICES DE CAVITES SOUTERRAINES SUR LE RESEAU SAPN

1ère Phase : Capitalisation des données sur un fuseau de 1km de large sur A13, A29, A131, A132, A151, A154 et A813



Rapport

Affaire n°14RR0182

Date : Décembre 2014

Cerema

Base de Données des Indices de Cavités Souterraines
LABORATOIRE REGIONAL DE ROUEN

INDICE N° 76249-001

LOCALISATION

ETAIMPUIS **- 76 - SEINE-MARITIME**

Repères locaux : **à 25m de la bande d'arrêt d'urgence A29 côté Nord**

Coordonnées (RGF 93) : X : **566270,3** m Y : **6949895** m Précision : **+/-15m**

Source des coordonnées : **Report plan**

Report cartographique : **Point**

Contexte morphologique : **PLATEAU**

ORIGINE DE L'INDICE

Indéterminée (IND) : Cavité ou leurre ; remblais, arbre isolé, dépression topo., désordre sur bâti / infrastructure

Matériau extrait : **Aucun**

Commentaires :

SOURCES D'INFORMATIONS

Source* : AD (Archives Départementales) ; AC (Archives Communales) ; AA (Autres Archives) ; C (Carte) ; Et. (Etude) ; EO (Enquête Orale) ; Ph. (Photo-interprétation) ; T. (Terrain)

Source*	Date	Détail
AA		**Base de données SAPN - Indice 128**
Et		**Affaire CETE 1999 4743**
Et	01/01/2015	**Affaire CEREMA 14RR0182 - RICS SAPN**

		Objet	Diamètre	Long. max.	Long. min.	Prof.	Forme fontis
T.		**Effondrement, Fontis**	**3m00**			**2m00**	

Cerema

Base de Données des Indices de Cavités Souterraines
LABORATOIRE REGIONAL DE ROUEN

OBSERVATIONS / COMMENTAIRES	INDICE N° 76249-001

INVESTIGATION(S) A ENVISAGER SUR L'INDICE CONSIDERE
Sondage(s) aux tricônes

Cerema

Base de Données des Indices de Cavités Souterraines
LABORATOIRE REGIONAL DE ROUEN

INDICE N° 76249-003

LOCALISATION

ETAIMPUIS **- 76 - SEINE-MARITIME**

Repères locaux :

Coordonnées (RGF 93) : X : **565046** m Y : **6949597** m Précision : **+/- 1m**

Source des coordonnées : **GPS**

Report cartographique : **Point**

Contexte morphologique : **PLATEAU**

ORIGINE DE L'INDICE

Phénomène naturel (NAT) : Action de l'eau : point d'infiltration, affouillement, suffosion

Matériau extrait : **Aucun**

Commentaires :

SOURCES D'INFORMATIONS

Source* : AD (Archives Départementales) ; AC (Archives Communales) ; AA (Autres Archives) ; C (Carte) ; Et. (Etude) ; EO (Enquête Orale) ; Ph. (Photo-interprétation) ; T. (Terrain)

Source*	Date	Détail
Et		**Affaire CETE 1995 1606 - A29 Nord Toarc 4 classeur 10**
Et	01/01/2015	**Affaire CEREMA 14RR0182 - RICS SAPN**

		Objet	Diamètre	Long. max.	Long. min.	Prof.	Forme fontis
T.							

REFERENCES HISTORIQUES

Cadastre	Lieu-dit :	Propr. :	Loc., fermier :	Exploitant :

EXPLOITATION

Entrée :

Mode d'expl. :

PUITS		GALERIES				ETAGE(S)	CARRIERE		
Pfd.	Diam.	Ht. min.	Ht. max.	Lg. min.	Lg. max.	Pfd.	Extension	Surface	Volume

Commentaires :

Cerema

Base de Données des Indices de Cavités Souterraines
LABORATOIRE REGIONAL DE ROUEN

OBSERVATIONS / COMMENTAIRES — INDICE N° 76249-003

11/02/2015

Etude A29
Fiche P16, PK travaux 73242
Un sondage à la pelle mécanique a été réalisé au droit de l'indice.
Origine naturelle
Les investigations ont été arrêtées.

INVESTIGATION(S) A ENVISAGER SUR L'INDICE CONSIDERE

Cerema

Base de Données des Indices de Cavités Souterraines
LABORATOIRE REGIONAL DE ROUEN

INDICE N° 76249-004

LOCALISATION

ETAIMPUIS **- 76 - SEINE-MARITIME**

Repères locaux :

Coordonnées (RGF 93) : X : 565437,4 m Y : 6949713 m Précision : +/- 1m

Source des coordonnées : GPS

Report cartographique : Point

Contexte morphologique : PLATEAU

ORIGINE DE L'INDICE

Phénomène naturel (NAT) : Action de l'eau : point d'infiltration, affouillement, suffosion

Matériau extrait : **Aucun**

Commentaires :

SOURCES D'INFORMATIONS

Source* : AD (Archives Départementales) ; AC (Archives Communales) ; AA (Autres Archives) ; C (Carte) ; Et. (Etude) ; EO (Enquête Orale) ; Ph. (Photo-interprétation) ; T. (Terrain)

Source*	Date	Détail
Et		**Affaire CETE 1995 1606 - A29 Nord Toarc 4 classeur 11**
Et	01/01/2015	**Affaire CEREMA 14RR0182 - RICS SAPN**

		Objet	Diamètre	Long. max.	Long. min.	Prof.	Forme fontis
T.							

REFERENCES HISTORIQUES

Cadastre	Lieu-dit :	Propr. :	Loc., fermier :	Exploitant :

EXPLOITATION

Entrée :

Mode d'expl. :

PUITS		GALERIES				ETAGE(S)	CARRIERE		
Pfd.	Diam.	Ht. min.	Ht. max.	Lg. min.	Lg. max.	Pfd.	Extension	Surface	Volume

Commentaires :

Base de Données des Indices de Cavités Souterraines
LABORATOIRE REGIONAL DE ROUEN

OBSERVATIONS / COMMENTAIRES — INDICE N° 76249-004

11/02/2015

Etude A29
Fiche P15, PK travaux 73656
Une campagne de sondages destructifs a été réalisée avec des anomalies rencontrées sur des sondages.
Origine naturelle
Les investigations ont été arrêtées.

INVESTIGATION(S) A ENVISAGER SUR L'INDICE CONSIDERE

Cerema

Base de Données des Indices de Cavités Souterraines
LABORATOIRE REGIONAL DE ROUEN

INDICE N° 76249-005

LOCALISATION

ETAIMPUIS **- 76 - SEINE-MARITIME**

Repères locaux :

Coordonnées (RGF 93) : X : **565621,1** m Y : **6949720** m Précision : **+/- 1m**

Source des coordonnées : **GPS**

Report cartographique : **Point**

Contexte morphologique : **PLATEAU**

ORIGINE DE L'INDICE

Leurre, indice supprimé (LR) : Leurre, Indice supprimé, Puits d'eau, puits filtrant, puisard, citerne

Matériau extrait : **Aucun**

Commentaires :

SOURCES D'INFORMATIONS

Source* : AD (Archives Départementales) ; AC (Archives Communales) ; AA (Autres Archives) ; C (Carte) ; Et. (Etude) ; EO (Enquête Orale) ; Ph. (Photo-interprétation) ; T. (Terrain)

Source*	Date	Détail
Et		**Affaire CETE 1995 1606 - A29 Nord Toarc 4 classeur 11**
Et	01/01/2015	**Affaire CEREMA 14RR0182 - RICS SAPN**

		Objet	Diamètre	Long. max.	Long. min.	Prof.	Forme fontis
T.							

REFERENCES HISTORIQUES

Cadastre	Lieu-dit :	Propr. :	Loc., fermier :	Exploitant :

EXPLOITATION

Entrée :

Mode d'expl. :

PUITS		GALERIES				ETAGE(S)	CARRIERE		
Pfd.	Diam.	Ht. min.	Ht. max.	Lg. min.	Lg. max.	Pfd.	Extension	Surface	Volume

Commentaires :

Cerema

Base de Données des Indices de Cavités Souterraines
LABORATOIRE REGIONAL DE ROUEN

OBSERVATIONS / COMMENTAIRES — INDICE N° 76249-005

11/02/2015

Etude A29
Fiche Q11, PK travaux 73833
Une campagne de sondages destructifs a été réalisée avec des anomalies rencontrées sur des sondages.
Origine naturelle
Comblé

INVESTIGATION(S) A ENVISAGER SUR L'INDICE CONSIDERE

Cerema

Base de Données des Indices de Cavités Souterraines
LABORATOIRE REGIONAL DE ROUEN

INDICE N° 76249-006

LOCALISATION

ETAIMPUIS **- 76 - SEINE-MARITIME**

Repères locaux :

Coordonnées (RGF 93) : X : **565713,8** m Y : **6949702** m Précision : **+/- 1m**

Source des coordonnées : **GPS**

Report cartographique : **Point**

Contexte morphologique : **PLATEAU**

ORIGINE DE L'INDICE

Leurre, indice supprimé (LR) : Leurre, Indice supprimé, Puits d'eau, puits filtrant, puisard, citerne

Matériau extrait : **Craie (marne, chaux)**

Commentaires :

SOURCES D'INFORMATIONS

Source* : AD (Archives Départementales) ; AC (Archives Communales) ; AA (Autres Archives) ; C (Carte) ; Et. (Etude) ; EO (Enquête Orale) ; Ph. (Photo-interprétation) ; T. (Terrain)

Source*	Date	Détail
Et		**Affaire CETE 1995 1606 - A29 Nord Toarc 4 classeur 11**
Et	01/09/1999	**RICS Euclyd Etaimpuis**
Et	01/01/2015	**Affaire CEREMA 14RR0182 - RICS SAPN**

		Objet	Diamètre	Long. max.	Long. min.	Prof.	Forme fontis
T.							

REFERENCES HISTORIQUES

Cadastre	Lieu-dit :	Propr. :	Loc., fermier :	Exploitant :

EXPLOITATION

Entrée :

Mode d'expl. :

PUITS		GALERIES				ETAGE(S)	CARRIERE		
Pfd.	Diam.	Ht. min.	Ht. max.	Lg. min.	Lg. max.	Pfd.	Extension	Surface	Volume

Commentaires :

Cerema

Base de Données des Indices de Cavités Souterraines
LABORATOIRE REGIONAL DE ROUEN

OBSERVATIONS / COMMENTAIRES — INDICE N° 76249-006

11/02/2015

Indice D13 RICS Etaimpuis

Etude A29
Fiche Q2, PK travaux 73919
Marnière traitée

INVESTIGATION(S) A ENVISAGER SUR L'INDICE CONSIDERE

Cerema

Base de Données des Indices de Cavités Souterraines
LABORATOIRE REGIONAL DE ROUEN

INDICE N° 76249-007

LOCALISATION

ETAIMPUIS **- 76 - SEINE-MARITIME**

Repères locaux :

Coordonnées (RGF 93) : X : **565774,1** m Y : **6949729** m Précision : **+/- 1m**

Source des coordonnées : **GPS**

Report cartographique : **Point**

Contexte morphologique : **PLATEAU**

ORIGINE DE L'INDICE

Leurre, indice supprimé (LR) : Leurre, Indice supprimé, Puits d'eau, puits filtrant, puisard, citerne

Matériau extrait : **Craie (marne, chaux)**

Commentaires :

SOURCES D'INFORMATIONS

Source* : AD (Archives Départementales) ; AC (Archives Communales) ; AA (Autres Archives) ; C (Carte) ; Et. (Etude) ; EO (Enquête Orale) ; Ph. (Photo-interprétation) ; T. (Terrain)

Source*	Date	Détail
Et		**Affaire CETE 1995 1606 - A29 Nord Toarc 4 classeur 11**
Et	01/01/2015	**Affaire CEREMA 14RR0182 - RICS SAPN**

		Objet	Diamètre	Long. max.	Long. min.	Prof.	Forme fontis
T.							

REFERENCES HISTORIQUES

Cadastre	Lieu-dit :	Propr. :	Loc., fermier :	Exploitant :

EXPLOITATION

Entrée :

Mode d'expl. :

PUITS		GALERIES				ETAGE(S)	CARRIERE		
Pfd.	Diam.	Ht. min.	Ht. max.	Lg. min.	Lg. max.	Pfd.	Extension	Surface	Volume

Commentaires :

Cerema

Base de Données des Indices de Cavités Souterraines
LABORATOIRE REGIONAL DE ROUEN

OBSERVATIONS / COMMENTAIRES — INDICE N° 76249-007

11/02/2015

Etude A29
Fiche Q8, PK travaux 73971
Marnière traitée

INVESTIGATION(S) A ENVISAGER SUR L'INDICE CONSIDERE

Cerema

Base de Données des Indices de Cavités Souterraines
LABORATOIRE REGIONAL DE ROUEN

INDICE N° 76249-008

LOCALISATION

ETAIMPUIS **- 76 - SEINE-MARITIME**

Repères locaux :

Coordonnées (RGF 93) : X : **566005,3** m Y : **6949746** m Précision : **+/-25m**

Source des coordonnées : **Report plan**

Report cartographique : **Point**

Contexte morphologique : **PLATEAU**

ORIGINE DE L'INDICE

Cavité Souterraine Avérée (CS) : Carrière, effondrement, puits d'accès, débourrage de puits

Matériau extrait : **Craie (marne, chaux)**

Commentaires :

SOURCES D'INFORMATIONS

Source* : AD (Archives Départementales) ; AC (Archives Communales) ; AA (Autres Archives) ; C (Carte) ; Et. (Etude) ; EO (Enquête Orale) ; Ph. (Photo-interprétation) ; T. (Terrain)

Source*	Date	Détail
Et	01/09/1999	**RICS Euclyd Etaimpuis**
Et	01/01/2015	**Affaire CEREMA 14RR0182 - RICS SAPN**

		Objet	Diamètre	Long. max.	Long. min.	Prof.	Forme fontis
T.							

REFERENCES HISTORIQUES

Cadastre	Lieu-dit :	Propr. :	Loc., fermier :	Exploitant :

EXPLOITATION

Entrée :

Mode d'expl. :

PUITS		GALERIES				ETAGE(S)	CARRIERE		
Pfd.	Diam.	Ht. min.	Ht. max.	Lg. min.	Lg. max.	Pfd.	Extension	Surface	Volume

Commentaires :

Cerema

Base de Données des Indices de Cavités Souterraines
LABORATOIRE REGIONAL DE ROUEN

OBSERVATIONS / COMMENTAIRES — INDICE N° 76249-008

11/02/2015

Indice F15 RICS Etaimpuis

INVESTIGATION(S) A ENVISAGER SUR L'INDICE CONSIDERE

décapage

Cerema

Base de Données des Indices de Cavités Souterraines
LABORATOIRE REGIONAL DE ROUEN

INDICE N° 76249-009

LOCALISATION

ETAIMPUIS **- 76 - SEINE-MARITIME**

Repères locaux :

Coordonnées (RGF 93) : X : **566166,8** m Y : **6949858** m Précision : **+/- 1m**

Source des coordonnées : **GPS**

Report cartographique : **Point**

Contexte morphologique : **PLATEAU**

ORIGINE DE L'INDICE

Leurre, indice supprimé (LR) : Leurre, Indice supprimé, Puits d'eau, puits filtrant, puisard, citerne

Matériau extrait : **Craie (marne, chaux)**

Commentaires :

SOURCES D'INFORMATIONS

Source* : AD (Archives Départementales) ; AC (Archives Communales) ; AA (Autres Archives) ; C (Carte) ; Et. (Etude) ; EO (Enquête Orale) ; Ph. (Photo-interprétation) ; T. (Terrain)

Source*	Date	Détail
Et		**Affaire CETE 1995 1606 - A29 Nord Toarc 4 classeur 11**
Et	01/01/2015	**Affaire CEREMA 14RR0182 - RICS SAPN**

		Objet	Diamètre	Long. max.	Long. min.	Prof.	Forme fontis
T.							

REFERENCES HISTORIQUES

Cadastre	Lieu-dit :	Propr. :	Loc., fermier :	Exploitant :

EXPLOITATION

Entrée :

Mode d'expl. :

PUITS		GALERIES				ETAGE(S)	CARRIERE		
Pfd.	Diam.	Ht. min.	Ht. max.	Lg. min.	Lg. max.	Pfd.	Extension	Surface	Volume

Commentaires :

Base de Données des Indices de Cavités Souterraines
LABORATOIRE REGIONAL DE ROUEN

OBSERVATIONS / COMMENTAIRES — INDICE N° 76249-009

11/02/2015

Etude A29
Fiche Q12, PK travaux 74394
Marnière traitée

INVESTIGATION(S) A ENVISAGER SUR L'INDICE CONSIDERE

Cerema

Base de Données des Indices de Cavités Souterraines
LABORATOIRE REGIONAL DE ROUEN

INDICE N° 76249-010

LOCALISATION

ETAIMPUIS **- 76 - SEINE-MARITIME**

Repères locaux :

Coordonnées (RGF 93) : X : **566667,3** m Y : **6950090** m Précision : **+/-25m**

Source des coordonnées : **Report plan**

Report cartographique : **Point**

Contexte morphologique : **PLATEAU**

ORIGINE DE L'INDICE

Cavité Souterraine Avérée (CS) : Carrière, effondrement, puits d'accès, débourrage de puits

Matériau extrait : **Craie (marne, chaux)**

Commentaires :

SOURCES D'INFORMATIONS

Source* : AD (Archives Départementales) ; AC (Archives Communales) ; AA (Autres Archives) ; C (Carte) ; Et. (Etude) ; EO (Enquête Orale) ; Ph. (Photo-interprétation) ; T. (Terrain)

Source*	Date	Détail
Et	01/09/1999	**RICS Euclyd Etaimpuis**
Et	01/01/2015	**Affaire CEREMA 14RR0182 - RICS SAPN**

		Objet	Diamètre	Long. max.	Long. min.	Prof.	Forme fontis
T.							

REFERENCES HISTORIQUES

Cadastre	Lieu-dit :	Propr. :	Loc., fermier :	Exploitant :

EXPLOITATION

Entrée :

Mode d'expl. :

PUITS		GALERIES				ETAGE(S)	CARRIERE		
Pfd.	Diam.	Ht. min.	Ht. max.	Lg. min.	Lg. max.	Pfd.	Extension	Surface	Volume

Commentaires :

Cerema

Base de Données des Indices de Cavités Souterraines
LABORATOIRE REGIONAL DE ROUEN

OBSERVATIONS / COMMENTAIRES — INDICE N° 76249-010

11/02/2015

Indice F14 RICS Etaimpuis

INVESTIGATION(S) A ENVISAGER SUR L'INDICE CONSIDERE

décapage

Cerema

Base de Données des Indices de Cavités Souterraines
LABORATOIRE REGIONAL DE ROUEN

INDICE N° 76249-011

LOCALISATION

ETAIMPUIS **- 76 - SEINE-MARITIME**

Repères locaux :

Coordonnées (RGF 93) : X : **566996,7** m Y : **6950030** m Précision : **+/- 1m**

Source des coordonnées : **GPS**

Report cartographique : **Point**

Contexte morphologique : **PLATEAU**

ORIGINE DE L'INDICE

Indéterminée (IND) : Cavité ou leurre ; remblais, arbre isolé, dépression topo., désordre sur bâti / infrastructure

Matériau extrait : **Aucun**

Commentaires :

SOURCES D'INFORMATIONS

Source* : AD (Archives Départementales) ; AC (Archives Communales) ; AA (Autres Archives) ; C (Carte) ; Et. (Etude) ; EO (Enquête Orale) ; Ph. (Photo-interprétation) ; T. (Terrain)

Source*	Date	Détail
AA		**Base de données SAPN - Indice 101**
Et	23/11/2011	**Affaire CETE 2011 14220**
Et	01/01/2015	**Affaire CEREMA 14RR0182 - RICS SAPN**

		Objet	Diamètre	Long. max.	Long. min.	Prof.	Forme fontis
T.	15/11/2011	**Effondrement, Fontis**	**0m70**			**1m70**	

REFERENCES HISTORIQUES

Cadastre	Lieu-dit :	Propr. :	Loc., fermier :	Exploitant :

EXPLOITATION

Entrée :

Mode d'expl. :

PUITS		GALERIES				ETAGE(S)	CARRIERE		
Pfd.	Diam.	Ht. min.	Ht. max.	Lg. min.	Lg. max.	Pfd.	Extension	Surface	Volume

Commentaires :

Cerema

Base de Données des Indices de Cavités Souterraines
LABORATOIRE REGIONAL DE ROUEN

OBSERVATIONS / COMMENTAIRES	INDICE N° 76249-011

INVESTIGATION(S) A ENVISAGER SUR L'INDICE CONSIDERE
reconnaissance géotechnique

Cerema

Base de Données des Indices de Cavités Souterraines
LABORATOIRE REGIONAL DE ROUEN

INDICE N° 76249-012

LOCALISATION

ETAIMPUIS **- 76 - SEINE-MARITIME**

Repères locaux :

Coordonnées (RGF 93) : X : **567021,4** m Y : **6950113** m Précision : **+/- 1m**

Source des coordonnées : **GPS**

Report cartographique : **Point**

Contexte morphologique : **PLATEAU**

ORIGINE DE L'INDICE

Leurre, indice supprimé (LR) : Leurre, Indice supprimé, Puits d'eau, puits filtrant, puisard, citerne

Matériau extrait : **Craie (marne, chaux)**

Commentaires :

SOURCES D'INFORMATIONS

Source* : AD (Archives Départementales) ; AC (Archives Communales) ; AA (Autres Archives) ; C (Carte) ; Et. (Etude) ; EO (Enquête Orale) ; Ph. (Photo-interprétation) ; T. (Terrain)

Source*	Date	Détail
Et		**Affaire CETE 1995 1606 - A29 Nord Toarc 4 classeur 11**
Et	01/01/2015	**Affaire CEREMA 14RR0182 - RICS SAPN**

		Objet	Diamètre	Long. max.	Long. min.	Prof.	Forme fontis
T.							

REFERENCES HISTORIQUES

Cadastre	Lieu-dit :	Propr. :	Loc., fermier :	Exploitant :

EXPLOITATION

Entrée :

Mode d'expl. :

PUITS		GALERIES				ETAGE(S)	CARRIERE		
Pfd.	Diam.	Ht. min.	Ht. max.	Lg. min.	Lg. max.	Pfd.	Extension	Surface	Volume

Commentaires :

Cerema

Base de Données des Indices de Cavités Souterraines
LABORATOIRE REGIONAL DE ROUEN

OBSERVATIONS / COMMENTAIRES — INDICE N° 76249-012

13/02/2015

Etude A29
Fiche R9, PK travaux 75271
Marnière traitée par foudroyage

INVESTIGATION(S) A ENVISAGER SUR L'INDICE CONSIDERE

Cerema
Direction Territoriale Normandie-Centre

ALEA CAVITE SOUTERRAINE SUR LE RESEAU SAPN

Affaire 14RR0182 - Février 2015

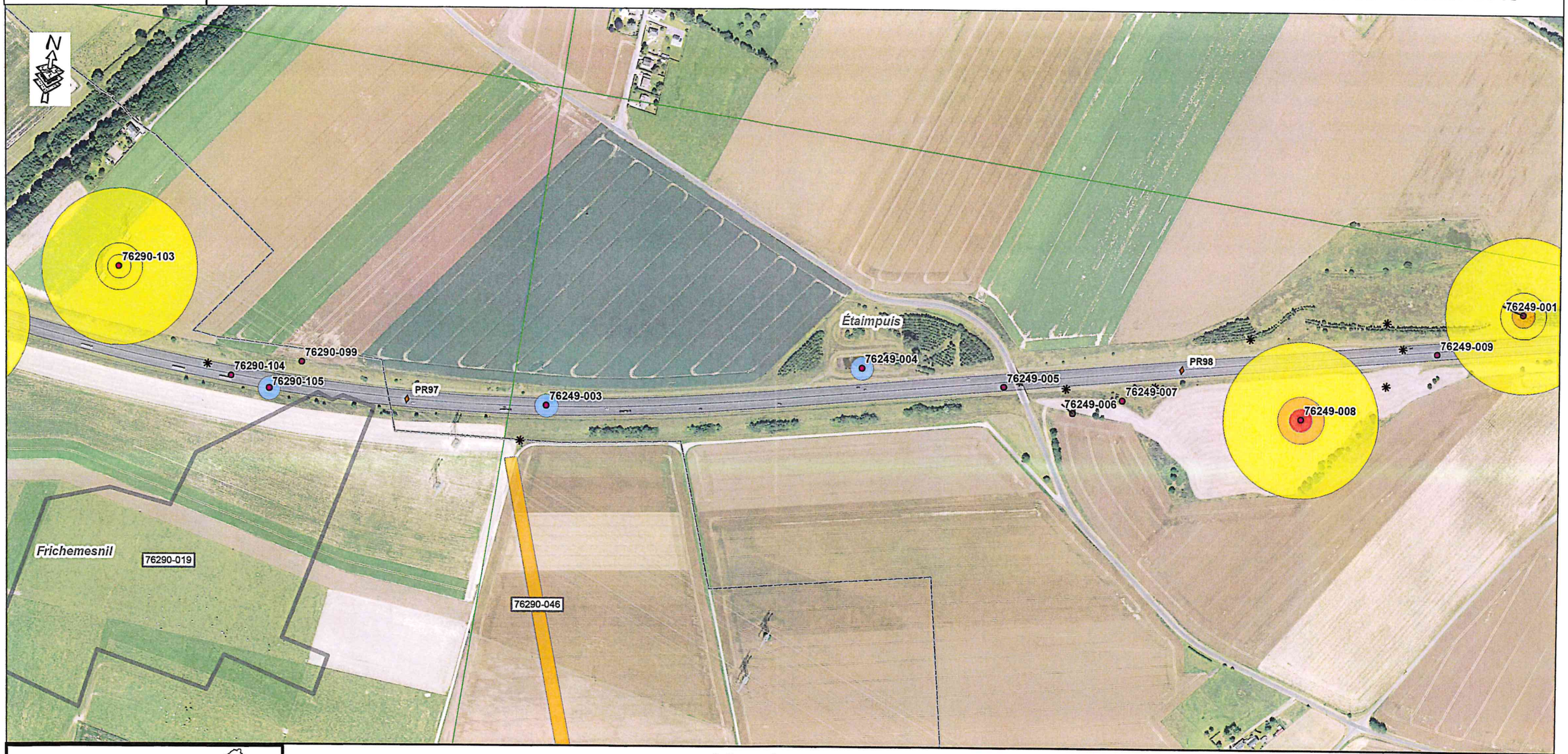



Légende

- Indices de cavités souterraines
- Indices levés lors des travaux A29/A151
- PR Routier
- Reseau SAPN
- Limites communales
- Carrière à ciel ouvert
- Parcelle d'archive levée
- Contour des parcelles supérieures à 8 Ha

Pour rappel : Sur les zones de plateaux, à défaut d'information, l'Aléa doit être considéré comme non nul

ALEA

- Elevé
- Moyen
- Faible
- Zone d'influence karstique

Echelle 1/5000

Sources :
BD Ortho® ©IGN Paris Reproduction interdite
BD Carto® ©IGN Paris Reproduction interdite
PN RIU 2013

Réalisation: CEREMA - DTer NC - LR de Rouen
Date: 02/2015

HNOAA0004844

Cavités souterraines

Identifiant de la cavité :	HNOAA0004844
Type de cavité :	carrière
Nom de la cavité :	Indice Q12
Département :	SEINE-MARITIME (76)
Nom de la commune (à la saisie) :	ETAIMPUIS (76249)
Coordonnées X,Y en Lambert 93 métrique :	566165, 6949856
Coordonnées X,Y ouvrage :	514171, 1215558
Lambert X,Y ouvrage :	Lambert 1
Précision coordonnées :	5m
Repérage géographique :	orifice visible
Positionnement :	précis
Date de validité :	11/09/1997
Auteur de la description :	EL
Source d'information :	

Source	Lieu d'archivage
Entreprise Valerian - Recherche et traitement des vides souterrains	CETE NC

Indice n° : 76249-010

Indice recensé en archive(s) - visible sur le terrain

Localisation

Département : 76 - Seine-Maritime

Commune : Étaimpuis

Repères locaux

Hameau/Lieu-dit :

Autre (route, chemin...) :

Coordonnées

Système : *RFG93-CC50*

Orig. report carto : *Plan*

x : *1 566 751*

y : *9 161 154*

Précision : *+/-25m*

Type de Report : *Ponctuel*

Contexte

Geomorphologique : *Talweg*

Altitude de la nappe : 130 m

Source : Atlas hydro BRGM 2012

Source(s) de l'information

Reprise indice sans modification du RICS initial :CEREMA / /

Archives (Cf. fiche(s) détaillée(s) page(s) suivante(s))

Communales anciennes || Réf.: F14 | Section: F | Parcelle: 24 | || Date: 17/06/1885 |
Communales anciennes || Réf.: F14 | Section: F | Parcelle: 24 | || Date: 17/06/1885 |
Récentes || Auteur: CEREMA | Réf.: 14RR0182 | | Date: 01/12/2014 |

Témoignages

Photo aérienne

Terrain

- ☐ Effondrement
- ☐ Affaissement-dépression
- ☐ Zone remblayée
- ☐ Puits
- ☐ Entrée à flanc de coteaux (cavage)
- ☐ Arbre isolé
- ☐ Autre :
- ☐ Aucun

Géométrie :

- ☐ Circulaire — Diamètre (m) # — Profondeur max (m) #
- ☐ Quelconque — Longueur min (m) # — Longueur max (m) #

Observations

Origine probable de l'indice

Type

- ☑ Carrière souterraine
- ☐ Carrière à ciel ouvert
- ☐ Carrière type inconnu
- ☐ Karstique (Naturel)
- ☐ Indéterminé
- ☐ Puits à eau

Matière extraite

- ☑ Marne
- ☐ Pierre de taille
- ☐ Cailloux
- ☐ Argile
- ☐ Sable

Commentaires

Explor-e : Indice issu d'une intervention du Céréma le long de l'autoroute A29 en mars 2021. Indice observé sur le terrain, une fiche a alors été crée par le Céréma. L'effondrement est en lien avec la déclaration "F14" du RICS d'étampois. Le périmètre de sécurité défini par le Céréma est de 100m de rayon.

Indice 76249-010 / Détail document d'archives anciennes

Origine du document

Archives communales

Cote : **F14**

Elements extraits

Date du document : **17/06/1885**
Type ouvrage : **Marnière souterraine**
Déclarant : **LELIEVRE Ambroise**
Locataire ou fermier :
Propriétaire : **JUBERT**

Elements de localisation

Plan de localisation : *Echelle :*
Lieu-dit :
Cadastre de référence :
Référence parcellaire : *Section :* **F** *Parcelle :* **24**
Autre information :
Observations : **Extraction de marne dans une pièce de terre bornée par le chemin de fer du nord (Buchy à Hottenville) et le CGC n°25**

Elements de dimensionnement déclarés

Plan d'extension : *Echelle :*
Caractéristiques puits : *Profondeur* **6m** */ Diamètre* */ Maçonné*
Volume exploité : **150m3**
Nombre d'étage(s) :
Chambres(s) :
Observations :

Indice 76249-010 / Détail document d'archives récentes

Origine du document

Auteur : **CEREMA**
Référence : **14RR0182**
Date : **01/12/2014**

Informations extraites

Recensement des indices de cavités souterraines sur le réseau SAPN - Capitalisation des données sur un fuseau de 1km de large sur l'A13, A29, A131, A132, A151, A154 et A813 / Fiche d'identification

Elements de localisation

Plan de localisation : *Echelle :*
Lieu-dit :
Autre information :

Elements de dimensionnement

Plan d'extension : *Echelle :*

Remarques

Indice 76249-010 / Détail document d'archives anciennes

Origine du document

Archives communales

Cote : **F14**

Elements extraits

Date du document : **17/06/1885**

Type ouvrage : **Marnière souterraine**

Déclarant : **LELIEVRE Ambroise**

Locataire ou fermier :

Propriétaire : **JUBERT**

Elements de localisation

Plan de localisation : *Echelle :*

Lieu-dit :

Cadastre de référence :

Référence parcellaire : *Section :* **F** *Parcelle :* **24**

Autre information :

Observations : **Extraction de marne dans une pièce de terre bornée par le chemin de fer du nord (Buchy à Hottenville) et le CGC n°25**

Elements de dimensionnement déclarés

Plan d'extension : *Echelle :*

Caractéristiques puits : *Profondeur* **6m** */ Diamètre* */ Maçonné*

Volume exploité : **150m3**

Nombre d'étage(s) :

Chambres(s) :

Observations :

F14

A Monsieur le Maire de la Commune d'Etampuis.

Monsieur
le Maire.

Le soussigné Leliève Ambroise cultivateur demeurant à Etampuis section de Bonnais a l'honneur de vous exposer :

Qu'il désire ouvrir une carrière à marne dans la partie S.O. d'une pièce de terre en labour située en la dite commune d'Etampuis où elle est inscrite sous le N° 24 section F du plan cadastral

Qu'il n'extraira de cette carrière que la marne qui sera nécessaire pour la ferme dont fait partie la pièce de terre ci dessus désignée appartenant à M. Jubert demeurant à Lucy et dont le cube sera d'environ 150 mètres

Que cette extraction aura lieu au moyen d'un puits d'environ 6 mètres de profondeur avec galeries souterraines.

Et il est avec respect,
Monsieur le Maire
Votre très humble serviteur

Leliève

Présenté le 17 juin 1885

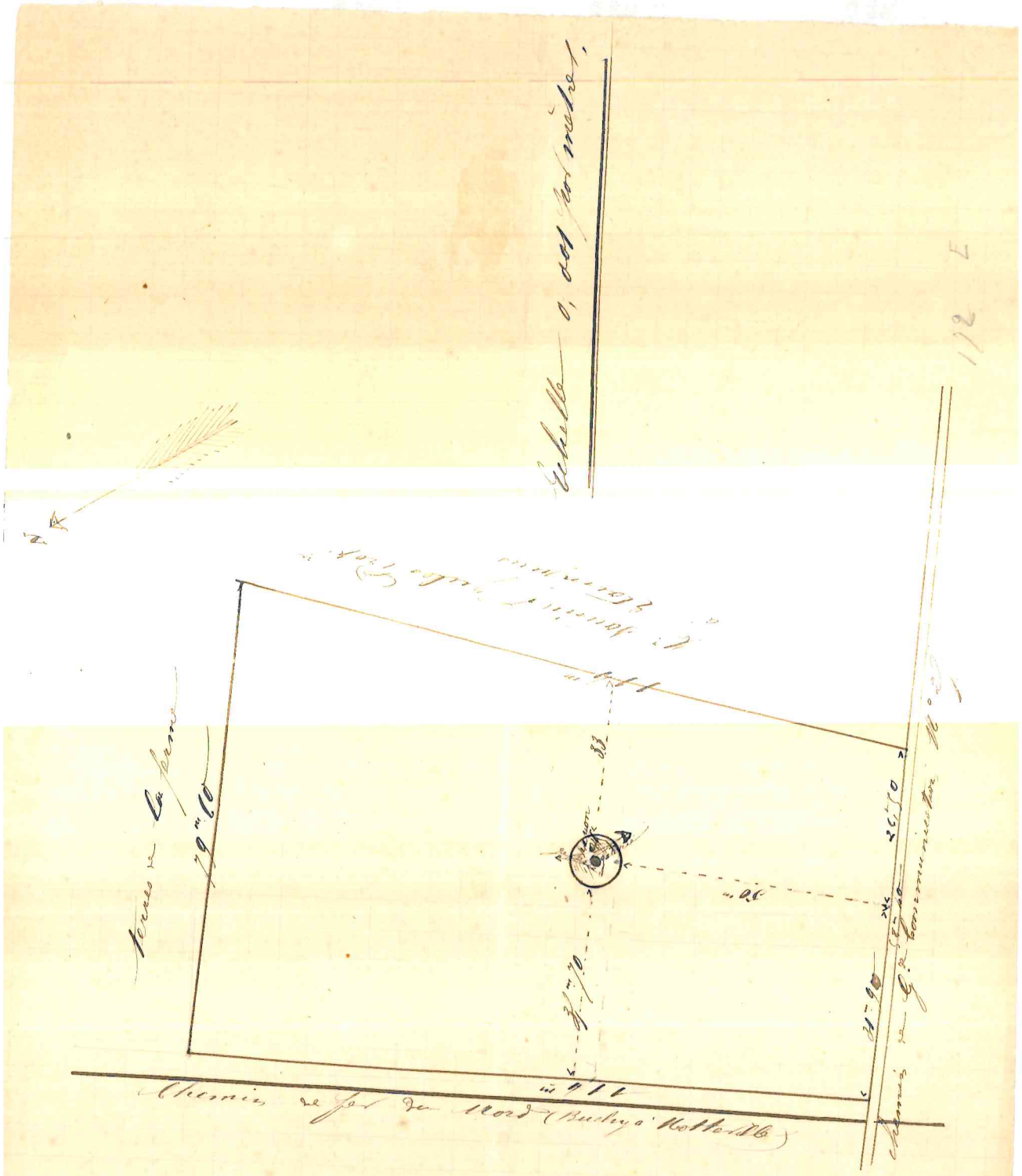

F14

A Monsieur le Maire de la Commune d'Etampuis.

Monsieur
le Maire.

Le soussigné Leliève Ambroise cultivateur demeurant à Etampuis section de Bonnais a l'honneur de vous exposer :

Qu'il désire ouvrir une carrière à marne dans la partie S.O. d'une pièce de terre en labour située en la dite commune d'Etampuis où elle est inscrite sous le N° 24 section F du plan cadastral

Qu'il n'extraira de cette carrière que la marne qui sera nécessaire pour la ferme dont fait partie la pièce de terre ci dessus désignée appartenant à M. Jubert demeurant à Lucy et dont le cube sera d'environ 150 mètres

Que cette extraction aura lieu au moyen d'un puits d'environ 6 mètres de profondeur avec galeries souterraines.

Et il est avec respect,
Monsieur le Maire
Votre très humble serviteur

Leliève

Présenté le 17 juin 1885

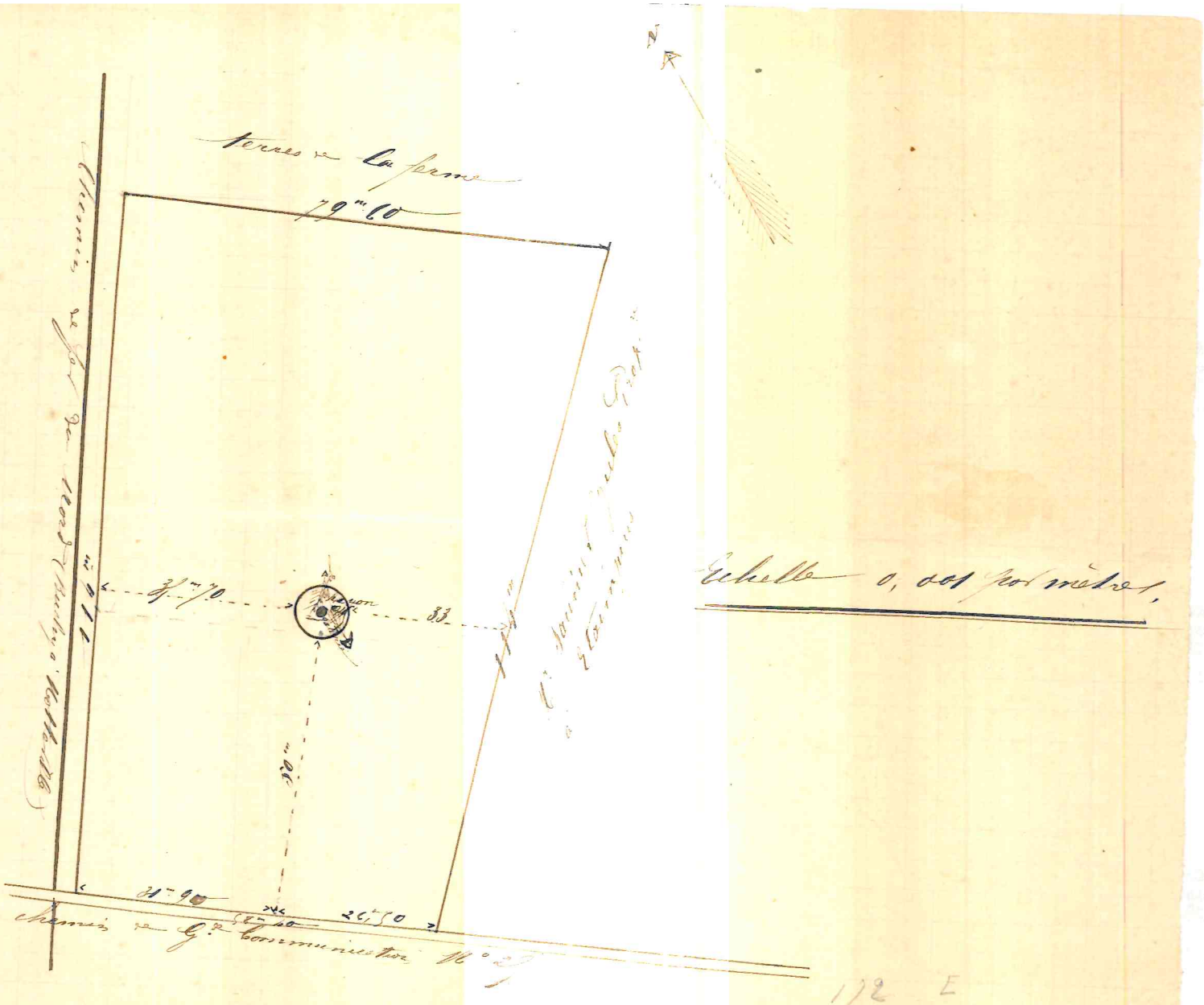
terres de la ferme
79m 60
Chemin de fer du Nord (Buchy à Rothelle)
Chemin de Gde communication N° 2
Echelle 0,001 par mètre,
172 E

Cerema

Direction territoriale Normandie-Centre

RECENSEMENT DES INDICES DE CAVITES SOUTERRAINES SUR LE RESEAU SAPN

1ère Phase : Capitalisation des données sur un fuseau de 1km de large sur A13, A29, A131, A132, A151, A154 et A813



Rapport

Affaire n°14RR0182

Date : Décembre 2014

Cerema

Base de Données des Indices de Cavités Souterraines
LABORATOIRE REGIONAL DE ROUEN

INDICE N° 76249-001

LOCALISATION

ETAIMPUIS **- 76 - SEINE-MARITIME**

Repères locaux : **à 25m de la bande d'arrêt d'urgence A29 côté Nord**

Coordonnées (RGF 93) : X : **566270,3** m Y : **6949895** m Précision : **+/-15m**

Source des coordonnées : **Report plan**

Report cartographique : **Point**

Contexte morphologique : **PLATEAU**

ORIGINE DE L'INDICE

Indéterminée (IND) : Cavité ou leurre ; remblais, arbre isolé, dépression topo., désordre sur bâti / infrastructure

Matériau extrait : **Aucun**

Commentaires :

SOURCES D'INFORMATIONS

Source* : AD (Archives Départementales) ; AC (Archives Communales) ; AA (Autres Archives) ; C (Carte) ; Et. (Etude) ; EO (Enquête Orale) ; Ph. (Photo-interprétation) ; T. (Terrain)

Source*	Date	Détail
AA		**Base de données SAPN - Indice 128**
Et		**Affaire CETE 1999 4743**
Et	01/01/2015	**Affaire CEREMA 14RR0182 - RICS SAPN**

		Objet	Diamètre	Long. max.	Long. min.	Prof.	Forme fontis
T.		**Effondrement, Fontis**	**3m00**			**2m00**	

Cerema

Base de Données des Indices de Cavités Souterraines
LABORATOIRE REGIONAL DE ROUEN

OBSERVATIONS / COMMENTAIRES	INDICE N° 76249-001

INVESTIGATION(S) A ENVISAGER SUR L'INDICE CONSIDERE
Sondage(s) aux tricônes

Cerema

Base de Données des Indices de Cavités Souterraines
LABORATOIRE REGIONAL DE ROUEN

INDICE N° 76249-003

LOCALISATION

ETAIMPUIS **- 76 - SEINE-MARITIME**

Repères locaux :

Coordonnées (RGF 93) : X : **565046** m Y : **6949597** m Précision : **+/- 1m**

Source des coordonnées : **GPS**

Report cartographique : **Point**

Contexte morphologique : **PLATEAU**

ORIGINE DE L'INDICE

Phénomène naturel (NAT) : Action de l'eau : point d'infiltration, affouillement, suffosion

Matériau extrait : **Aucun**

Commentaires :

SOURCES D'INFORMATIONS

Source* : AD (Archives Départementales) ; AC (Archives Communales) ; AA (Autres Archives) ; C (Carte) ; Et. (Etude) ; EO (Enquête Orale) ; Ph. (Photo-interprétation) ; T. (Terrain)

Source*	Date	Détail
Et		**Affaire CETE 1995 1606 - A29 Nord Toarc 4 classeur 10**
Et	01/01/2015	**Affaire CEREMA 14RR0182 - RICS SAPN**

		Objet	Diamètre	Long. max.	Long. min.	Prof.	Forme fontis
T.							

REFERENCES HISTORIQUES

Cadastre	Lieu-dit :	Propr. :	Loc., fermier :	Exploitant :

EXPLOITATION

Entrée :

Mode d'expl. :

PUITS		GALERIES				ETAGE(S)	CARRIERE		
Pfd.	Diam.	Ht. min.	Ht. max.	Lg. min.	Lg. max.	Pfd.	Extension	Surface	Volume

Commentaires :

Cerema

Base de Données des Indices de Cavités Souterraines
LABORATOIRE REGIONAL DE ROUEN

OBSERVATIONS / COMMENTAIRES — INDICE N° 76249-003

11/02/2015

Etude A29
Fiche P16, PK travaux 73242
Un sondage à la pelle mécanique a été réalisé au droit de l'indice.
Origine naturelle
Les investigations ont été arrêtées.

INVESTIGATION(S) A ENVISAGER SUR L'INDICE CONSIDERE

Cerema

Base de Données des Indices de Cavités Souterraines
LABORATOIRE REGIONAL DE ROUEN

INDICE N° 76249-004

LOCALISATION

ETAIMPUIS **- 76 - SEINE-MARITIME**

Repères locaux :

Coordonnées (RGF 93) : X : 565437,4 m Y : 6949713 m Précision : +/- 1m

Source des coordonnées : GPS

Report cartographique : Point

Contexte morphologique : PLATEAU

ORIGINE DE L'INDICE

Phénomène naturel (NAT) : Action de l'eau : point d'infiltration, affouillement, suffosion

Matériau extrait : **Aucun**

Commentaires :

SOURCES D'INFORMATIONS

Source* : AD (Archives Départementales) ; AC (Archives Communales) ; AA (Autres Archives) ; C (Carte) ; Et. (Etude) ; EO (Enquête Orale) ; Ph. (Photo-interprétation) ; T. (Terrain)

Source*	Date	Détail
Et		**Affaire CETE 1995 1606 - A29 Nord Toarc 4 classeur 11**
Et	01/01/2015	**Affaire CEREMA 14RR0182 - RICS SAPN**

		Objet	Diamètre	Long. max.	Long. min.	Prof.	Forme fontis
T.							

REFERENCES HISTORIQUES

Cadastre	Lieu-dit :	Propr. :	Loc., fermier :	Exploitant :

EXPLOITATION

Entrée :

Mode d'expl. :

PUITS		GALERIES				ETAGE(S)	CARRIERE		
Pfd.	Diam.	Ht. min.	Ht. max.	Lg. min.	Lg. max.	Pfd.	Extension	Surface	Volume

Commentaires :

Cerema

Base de Données des Indices de Cavités Souterraines
LABORATOIRE REGIONAL DE ROUEN

OBSERVATIONS / COMMENTAIRES — INDICE N° 76249-004

11/02/2015

Etude A29
Fiche P15, PK travaux 73656
Une campagne de sondages destructifs a été réalisée avec des anomalies rencontrées sur des sondages.
Origine naturelle
Les investigations ont été arrêtées.

INVESTIGATION(S) A ENVISAGER SUR L'INDICE CONSIDERE

Cerema

Base de Données des Indices de Cavités Souterraines
LABORATOIRE REGIONAL DE ROUEN

INDICE N° 76249-005

LOCALISATION

ETAIMPUIS **- 76 - SEINE-MARITIME**

Repères locaux :

Coordonnées (RGF 93) : X : **565621,1** m Y : **6949720** m Précision : **+/- 1m**

Source des coordonnées : **GPS**

Report cartographique : **Point**

Contexte morphologique : **PLATEAU**

ORIGINE DE L'INDICE

Leurre, indice supprimé (LR) : Leurre, Indice supprimé, Puits d'eau, puits filtrant, puisard, citerne

Matériau extrait : **Aucun**

Commentaires :

SOURCES D'INFORMATIONS

Source* : AD (Archives Départementales) ; AC (Archives Communales) ; AA (Autres Archives) ; C (Carte) ; Et. (Etude) ; EO (Enquête Orale) ; Ph. (Photo-interprétation) ; T. (Terrain)

Source*	Date	Détail
Et		**Affaire CETE 1995 1606 - A29 Nord Toarc 4 classeur 11**
Et	01/01/2015	**Affaire CEREMA 14RR0182 - RICS SAPN**

		Objet	Diamètre	Long. max.	Long. min.	Prof.	Forme fontis
T.							

REFERENCES HISTORIQUES

Cadastre	Lieu-dit :	Propr. :	Loc., fermier :	Exploitant :

EXPLOITATION

Entrée :

Mode d'expl. :

PUITS		GALERIES				ETAGE(S)	CARRIERE		
Pfd.	Diam.	Ht. min.	Ht. max.	Lg. min.	Lg. max.	Pfd.	Extension	Surface	Volume

Commentaires :

Cerema

Base de Données des Indices de Cavités Souterraines
LABORATOIRE REGIONAL DE ROUEN

OBSERVATIONS / COMMENTAIRES	INDICE N° 76249-005

11/02/2015

Etude A29
Fiche Q11, PK travaux 73833
Une campagne de sondages destructifs a été réalisée avec des anomalies rencontrées sur des sondages.
Origine naturelle
Comblé

INVESTIGATION(S) A ENVISAGER SUR L'INDICE CONSIDERE

Cerema

Base de Données des Indices de Cavités Souterraines
LABORATOIRE REGIONAL DE ROUEN

INDICE N° 76249-006

LOCALISATION

ETAIMPUIS **- 76 - SEINE-MARITIME**

Repères locaux :

Coordonnées (RGF 93) : X : **565713,8** m Y : **6949702** m Précision : **+/- 1m**

Source des coordonnées : **GPS**

Report cartographique : **Point**

Contexte morphologique : **PLATEAU**

ORIGINE DE L'INDICE

Leurre, indice supprimé (LR) : Leurre, Indice supprimé, Puits d'eau, puits filtrant, puisard, citerne

Matériau extrait : **Craie (marne, chaux)**

Commentaires :

SOURCES D'INFORMATIONS

Source* : AD (Archives Départementales) ; AC (Archives Communales) ; AA (Autres Archives) ; C (Carte) ; Et. (Etude) ; EO (Enquête Orale) ; Ph. (Photo-interprétation) ; T. (Terrain)

Source*	Date	Détail
Et		**Affaire CETE 1995 1606 - A29 Nord Toarc 4 classeur 11**
Et	01/09/1999	**RICS Euclyd Etaimpuis**
Et	01/01/2015	**Affaire CEREMA 14RR0182 - RICS SAPN**

		Objet	Diamètre	Long. max.	Long. min.	Prof.	Forme fontis
T.							

REFERENCES HISTORIQUES

Cadastre	Lieu-dit :	Propr. :	Loc., fermier :	Exploitant :

EXPLOITATION

Entrée :

Mode d'expl. :

PUITS		GALERIES				ETAGE(S)	CARRIERE		
Pfd.	Diam.	Ht. min.	Ht. max.	Lg. min.	Lg. max.	Pfd.	Extension	Surface	Volume

Commentaires :

Cerema

Base de Données des Indices de Cavités Souterraines
LABORATOIRE REGIONAL DE ROUEN

OBSERVATIONS / COMMENTAIRES — INDICE N° 76249-006

11/02/2015

Indice D13 RICS Etaimpuis

Etude A29
Fiche Q2, PK travaux 73919
Marnière traitée

INVESTIGATION(S) A ENVISAGER SUR L'INDICE CONSIDERE

Cerema

Base de Données des Indices de Cavités Souterraines
LABORATOIRE REGIONAL DE ROUEN

INDICE N° 76249-007

LOCALISATION

ETAIMPUIS **- 76 - SEINE-MARITIME**

Repères locaux :

Coordonnées (RGF 93) : X : **565774,1** m Y : **6949729** m Précision : **+/- 1m**

Source des coordonnées : **GPS**

Report cartographique : **Point**

Contexte morphologique : **PLATEAU**

ORIGINE DE L'INDICE

Leurre, indice supprimé (LR) : Leurre, Indice supprimé, Puits d'eau, puits filtrant, puisard, citerne

Matériau extrait : **Craie (marne, chaux)**

Commentaires :

SOURCES D'INFORMATIONS

Source* : AD (Archives Départementales) ; AC (Archives Communales) ; AA (Autres Archives) ; C (Carte) ; Et. (Etude) ; EO (Enquête Orale) ; Ph. (Photo-interprétation) ; T. (Terrain)

Source*	Date	Détail
Et		**Affaire CETE 1995 1606 - A29 Nord Toarc 4 classeur 11**
Et	01/01/2015	**Affaire CEREMA 14RR0182 - RICS SAPN**

		Objet	Diamètre	Long. max.	Long. min.	Prof.	Forme fontis
T.							

REFERENCES HISTORIQUES

Cadastre	Lieu-dit :	Propr. :	Loc., fermier :	Exploitant :

EXPLOITATION

Entrée :

Mode d'expl. :

PUITS		GALERIES				ETAGE(S)	CARRIERE		
Pfd.	Diam.	Ht. min.	Ht. max.	Lg. min.	Lg. max.	Pfd.	Extension	Surface	Volume

Commentaires :

Cerema

Base de Données des Indices de Cavités Souterraines
LABORATOIRE REGIONAL DE ROUEN

OBSERVATIONS / COMMENTAIRES	INDICE N° 76249-007

11/02/2015

Etude A29
Fiche Q8, PK travaux 73971
Marnière traitée

INVESTIGATION(S) A ENVISAGER SUR L'INDICE CONSIDERE

Cerema

Base de Données des Indices de Cavités Souterraines
LABORATOIRE REGIONAL DE ROUEN

INDICE N° 76249-008

LOCALISATION

ETAIMPUIS **- 76 - SEINE-MARITIME**

Repères locaux :

Coordonnées (RGF 93) : X : **566005,3** m Y : **6949746** m Précision : **+/-25m**

Source des coordonnées : **Report plan**

Report cartographique : **Point**

Contexte morphologique : **PLATEAU**

ORIGINE DE L'INDICE

Cavité Souterraine Avérée (CS) : Carrière, effondrement, puits d'accès, débourrage de puits

Matériau extrait : **Craie (marne, chaux)**

Commentaires :

SOURCES D'INFORMATIONS

Source* : AD (Archives Départementales) ; AC (Archives Communales) ; AA (Autres Archives) ; C (Carte) ; Et. (Etude) ; EO (Enquête Orale) ; Ph. (Photo-interprétation) ; T. (Terrain)

Source*	Date	Détail
Et	01/09/1999	**RICS Euclyd Etaimpuis**
Et	01/01/2015	**Affaire CEREMA 14RR0182 - RICS SAPN**

		Objet	Diamètre	Long. max.	Long. min.	Prof.	Forme fontis
T.							

REFERENCES HISTORIQUES

Cadastre	Lieu-dit :	Propr. :	Loc., fermier :	Exploitant :

EXPLOITATION

Entrée :

Mode d'expl. :

PUITS		GALERIES				ETAGE(S)	CARRIERE		
Pfd.	Diam.	Ht. min.	Ht. max.	Lg. min.	Lg. max.	Pfd.	Extension	Surface	Volume

Commentaires :

Cerema

Base de Données des Indices de Cavités Souterraines
LABORATOIRE REGIONAL DE ROUEN

OBSERVATIONS / COMMENTAIRES — INDICE N° 76249-008

11/02/2015

Indice F15 RICS Etaimpuis

INVESTIGATION(S) A ENVISAGER SUR L'INDICE CONSIDERE

décapage

Cerema

Base de Données des Indices de Cavités Souterraines
LABORATOIRE REGIONAL DE ROUEN

INDICE N° 76249-009

LOCALISATION

ETAIMPUIS **- 76 - SEINE-MARITIME**

Repères locaux :

Coordonnées (RGF 93) : X : **566166,8** m Y : **6949858** m Précision : **+/- 1m**

Source des coordonnées : **GPS**

Report cartographique : **Point**

Contexte morphologique : **PLATEAU**

ORIGINE DE L'INDICE

Leurre, indice supprimé (LR) : Leurre, Indice supprimé, Puits d'eau, puits filtrant, puisard, citerne

Matériau extrait : **Craie (marne, chaux)**

Commentaires :

SOURCES D'INFORMATIONS

Source* : AD (Archives Départementales) ; AC (Archives Communales) ; AA (Autres Archives) ; C (Carte) ; Et. (Etude) ; EO (Enquête Orale) ; Ph. (Photo-interprétation) ; T. (Terrain)

Source*	Date	Détail
Et		**Affaire CETE 1995 1606 - A29 Nord Toarc 4 classeur 11**
Et	01/01/2015	**Affaire CEREMA 14RR0182 - RICS SAPN**

		Objet	Diamètre	Long. max.	Long. min.	Prof.	Forme fontis
T.							

REFERENCES HISTORIQUES

Cadastre	Lieu-dit :	Propr. :	Loc., fermier :	Exploitant :

EXPLOITATION

Entrée :

Mode d'expl. :

PUITS		GALERIES				ETAGE(S)	CARRIERE		
Pfd.	Diam.	Ht. min.	Ht. max.	Lg. min.	Lg. max.	Pfd.	Extension	Surface	Volume

Commentaires :

Cerema

Base de Données des Indices de Cavités Souterraines
LABORATOIRE REGIONAL DE ROUEN

OBSERVATIONS / COMMENTAIRES	INDICE N° 76249-009

11/02/2015

Etude A29
Fiche Q12, PK travaux 74394
Marnière traitée

INVESTIGATION(S) A ENVISAGER SUR L'INDICE CONSIDERE

Cerema

Base de Données des Indices de Cavités Souterraines
LABORATOIRE REGIONAL DE ROUEN

INDICE N° 76249-010

LOCALISATION

ETAIMPUIS **- 76 - SEINE-MARITIME**

Repères locaux :

Coordonnées (RGF 93) : X : 566667,3 m Y : 6950090 m Précision : +/-25m

Source des coordonnées : **Report plan**

Report cartographique : **Point**

Contexte morphologique : **PLATEAU**

ORIGINE DE L'INDICE

Cavité Souterraine Avérée (CS) : Carrière, effondrement, puits d'accès, débourrage de puits

Matériau extrait : **Craie (marne, chaux)**

Commentaires :

SOURCES D'INFORMATIONS

Source* : AD (Archives Départementales) ; AC (Archives Communales) ; AA (Autres Archives) ; C (Carte) ; Et. (Etude) ; EO (Enquête Orale) ; Ph. (Photo-interprétation) ; T. (Terrain)

Source*	Date	Détail
Et	01/09/1999	**RICS Euclyd Etaimpuis**
Et	01/01/2015	**Affaire CEREMA 14RR0182 - RICS SAPN**

		Objet	Diamètre	Long. max.	Long. min.	Prof.	Forme fontis
T.							

REFERENCES HISTORIQUES

Cadastre	Lieu-dit :	Propr. :	Loc., fermier :	Exploitant :

EXPLOITATION

Entrée :

Mode d'expl. :

PUITS		GALERIES				ETAGE(S)	CARRIERE		
Pfd.	Diam.	Ht. min.	Ht. max.	Lg. min.	Lg. max.	Pfd.	Extension	Surface	Volume

Commentaires :

Cerema

Base de Données des Indices de Cavités Souterraines
LABORATOIRE REGIONAL DE ROUEN

OBSERVATIONS / COMMENTAIRES — INDICE N° 76249-010

11/02/2015

Indice F14 RICS Etaimpuis

INVESTIGATION(S) A ENVISAGER SUR L'INDICE CONSIDERE

décapage

Cerema

Base de Données des Indices de Cavités Souterraines
LABORATOIRE REGIONAL DE ROUEN

INDICE N° 76249-011

LOCALISATION

ETAIMPUIS **- 76 - SEINE-MARITIME**

Repères locaux :

Coordonnées (RGF 93) : X : **566996,7** m Y : **6950030** m Précision : **+/- 1m**

Source des coordonnées : **GPS**

Report cartographique : **Point**

Contexte morphologique : **PLATEAU**

ORIGINE DE L'INDICE

Indéterminée (IND) : Cavité ou leurre ; remblais, arbre isolé, dépression topo., désordre sur bâti / infrastructure

Matériau extrait : **Aucun**

Commentaires :

SOURCES D'INFORMATIONS

Source* : AD (Archives Départementales) ; AC (Archives Communales) ; AA (Autres Archives) ; C (Carte) ; Et. (Etude) ; EO (Enquête Orale) ; Ph. (Photo-interprétation) ; T. (Terrain)

Source*	Date	Détail
AA		**Base de données SAPN - Indice 101**
Et	23/11/2011	**Affaire CETE 2011 14220**
Et	01/01/2015	**Affaire CEREMA 14RR0182 - RICS SAPN**

		Objet	Diamètre	Long. max.	Long. min.	Prof.	Forme fontis
T.	15/11/2011	**Effondrement, Fontis**	**0m70**			**1m70**	

REFERENCES HISTORIQUES

Cadastre	Lieu-dit :	Propr. :	Loc., fermier :	Exploitant :

EXPLOITATION

Entrée :

Mode d'expl. :

PUITS		GALERIES				ETAGE(S)	CARRIERE		
Pfd.	Diam.	Ht. min.	Ht. max.	Lg. min.	Lg. max.	Pfd.	Extension	Surface	Volume

Commentaires :

Cerema

Base de Données des Indices de Cavités Souterraines
LABORATOIRE REGIONAL DE ROUEN

OBSERVATIONS / COMMENTAIRES	INDICE N° 76249-011

INVESTIGATION(S) A ENVISAGER SUR L'INDICE CONSIDERE
reconnaissance géotechnique

Cerema

Base de Données des Indices de Cavités Souterraines
LABORATOIRE REGIONAL DE ROUEN

INDICE N° 76249-012

LOCALISATION

ETAIMPUIS **- 76 - SEINE-MARITIME**

Repères locaux :

Coordonnées (RGF 93) : X : **567021,4** m Y : **6950113** m Précision : **+/- 1m**

Source des coordonnées : **GPS**

Report cartographique : **Point**

Contexte morphologique : **PLATEAU**

ORIGINE DE L'INDICE

Leurre, indice supprimé (LR) : Leurre, Indice supprimé, Puits d'eau, puits filtrant, puisard, citerne

Matériau extrait : **Craie (marne, chaux)**

Commentaires :

SOURCES D'INFORMATIONS

Source* : AD (Archives Départementales) ; AC (Archives Communales) ; AA (Autres Archives) ; C (Carte) ; Et. (Etude) ; EO (Enquête Orale) ; Ph. (Photo-interprétation) ; T. (Terrain)

Source*	Date	Détail
Et		**Affaire CETE 1995 1606 - A29 Nord Toarc 4 classeur 11**
Et	01/01/2015	**Affaire CEREMA 14RR0182 - RICS SAPN**

		Objet	Diamètre	Long. max.	Long. min.	Prof.	Forme fontis
T.							

REFERENCES HISTORIQUES

Cadastre	Lieu-dit :	Propr. :	Loc., fermier :	Exploitant :

EXPLOITATION

Entrée :

Mode d'expl. :

PUITS		GALERIES				ETAGE(S)	CARRIERE		
Pfd.	Diam.	Ht. min.	Ht. max.	Lg. min.	Lg. max.	Pfd.	Extension	Surface	Volume

Commentaires :

Cerema

Base de Données des Indices de Cavités Souterraines
LABORATOIRE REGIONAL DE ROUEN

OBSERVATIONS / COMMENTAIRES — INDICE N° 76249-012

13/02/2015

Etude A29
Fiche R9, PK travaux 75271
Marnière traitée par foudroyage

INVESTIGATION(S) A ENVISAGER SUR L'INDICE CONSIDERE

Cerema
Direction Territoriale Normandie-Centre

ALEA CAVITE SOUTERRAINE SUR LE RESEAU SAPN

Affaire 14RR0182 - Février 2015

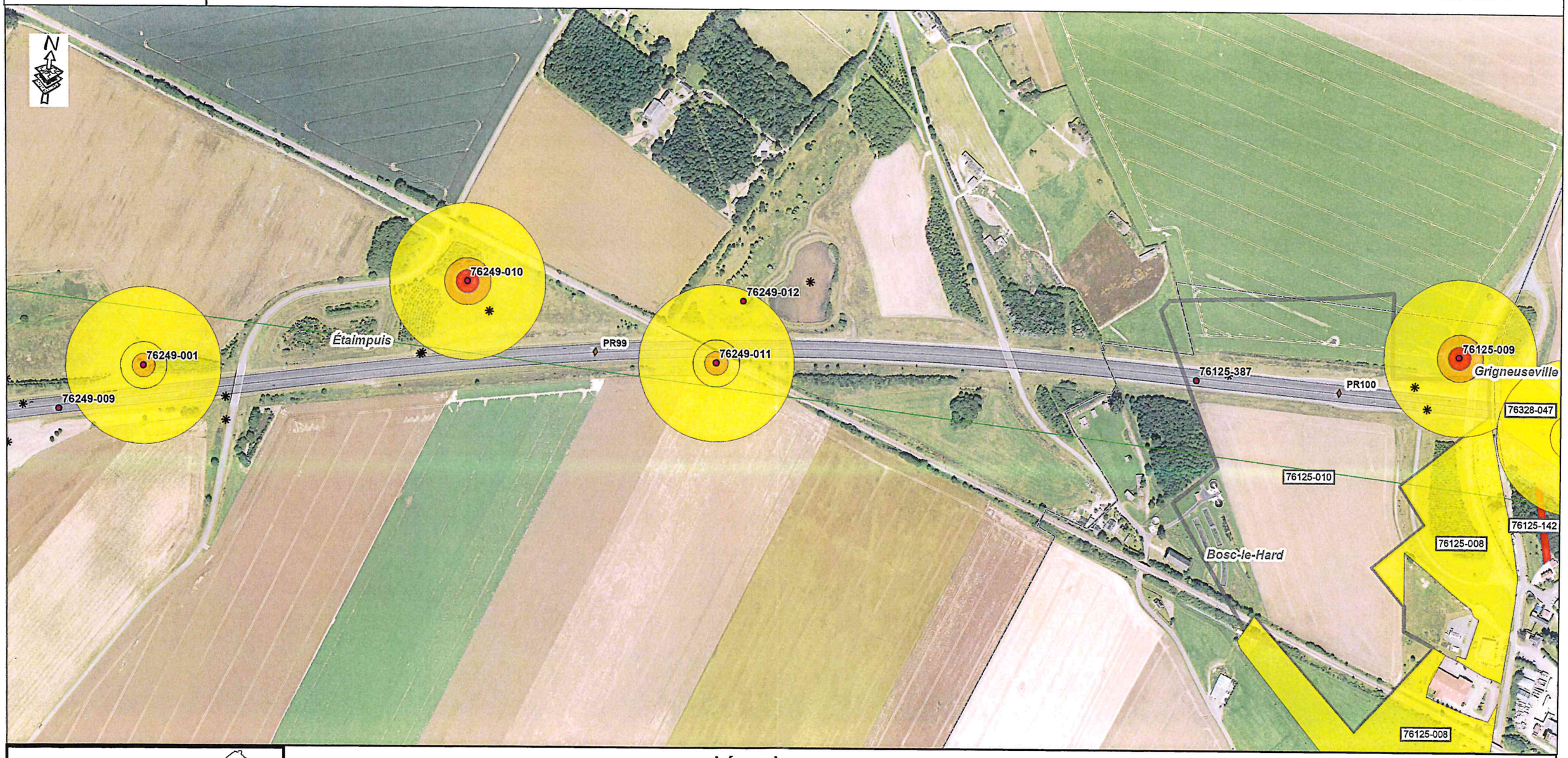

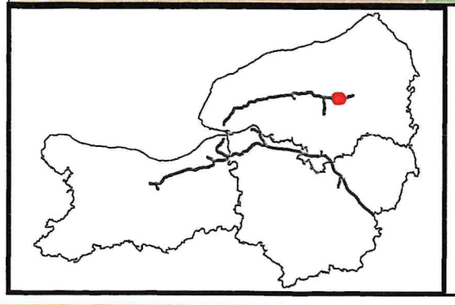

Légende

- Indices de cavités souterraines
- Indices levés lors des travaux A29/A151
- PR Routier
- Reseau SAPN
- Limites communales
- Carrière à ciel ouvert
- Parcelle d'archive levée
- Contour des parcelles supérieures à 8 Ha

Pour rappel : Sur les zones de plateaux, à défaut d'information, l'Aléa doit être considéré comme non nul

ALEA

- Elevé
- Moyen
- Faible
- Zone d'influence karstique

Echelle 1/5000

Sources :
BD Ortho® ©IGN Paris Reproduction interdite
BD Carto® ©IGN Paris Reproduction interdite
PN RIU 2013

Réalisation: CEREMA - DTer NC - LR de Rouen
Date: 02/2015

Indice n° : 76249-011

Indice observé sur le terrain

Localisation

Département : 76 - Seine-Maritime

Commune : Étaimpuis

Repères locaux

Hameau/Lieu-dit :

Autre (route, chemin...) :

Coordonnées

Système : *RFG93-CC50*

Orig. report carto : *Plan*

x : *1 567 081*

y : *9 161 094*

Précision :

Type de Report : *Ponctuel*

Contexte

Geomorphologique : *Plateau*

Altitude de la nappe : 130 m

Source : Atlas hydro BRGM 2012

Source(s) de l'information

Reprise indice sans modification du RICS initial :CEREMA / /

Archives (Cf. fiche(s) détaillée(s) page(s) suivante(s))

Récentes || Auteur: CEREMA | Réf.: 14RR0182 | | Date: 01/12/2014 |

Témoignages

Photo aérienne

Terrain

- ☐ Effondrement
- ☐ Affaissement-dépression
- ☐ Zone remblayée
- ☐ Puits
- ☐ Entrée à flanc de coteaux (cavage)
- ☐ Arbre isolé
- ☐ Autre :
- ☐ Aucun

Géométrie :

- ☐ Circulaire — Diamètre (m) # — Profondeur max (m) #
- ☐ Quelconque — Longueur min (m) # — Longueur max (m) #

Observations

Origine probable de l'indice

Type

- ☐ Carrière souterraine
- ☐ Carrière à ciel ouvert
- ☐ Carrière type inconnu
- ☐ Karstique (Naturel)
- ☑ Indéterminé
- ☐ Puits à eau

Matière extraite

- ☐ Marne
- ☐ Pierre de taille
- ☐ Cailloux
- ☐ Argile
- ☐ Sable

Commentaires

Explor-e : Indice issu d'une intervention du Céréma le long de l'autoroute A29 en mars 2021. Indice observé sur le terrain, une fiche a alors été crée par le Céréma. Le périmètre de sécurité défini par le Céréma est de 100m de rayon.

Indice 76249-011 / Détail document d'archives récentes

Origine du document	*Auteur :*	**CEREMA**
	Référence :	**14RR0182**
	Date :	**01/12/2014**
Informations extraites	**Recensement des indices de cavités souterraines sur le réseau SAPN - Capitalisation des données sur un fuseau de 1km de large sur l'A13, A29, A131, A132, A151, A154 et A813 / Fiche d'identification**	
Elements de localisation	*Plan de localisation :*	*Echelle :*
	Lieu-dit :	
	Autre information :	
Elements de dimensionnement	*Plan d'extension :*	*Echelle :*
Remarques		

Cerema

Direction territoriale Normandie-Centre

RECENSEMENT DES INDICES DE CAVITES SOUTERRAINES SUR LE RESEAU SAPN

1ère Phase : Capitalisation des données sur un fuseau de 1km de large sur A13, A29, A131, A132, A151, A154 et A813



Rapport

Affaire n°14RR0182

Date : Décembre 2014

Cerema

Base de Données des Indices de Cavités Souterraines
LABORATOIRE REGIONAL DE ROUEN

INDICE N° 76249-001

LOCALISATION

ETAIMPUIS **- 76 - SEINE-MARITIME**

Repères locaux : **à 25m de la bande d'arrêt d'urgence A29 côté Nord**

Coordonnées (RGF 93) : X : **566270,3** m Y : **6949895** m Précision : **+/-15m**

Source des coordonnées : **Report plan**

Report cartographique : **Point**

Contexte morphologique : **PLATEAU**

ORIGINE DE L'INDICE

Indéterminée (IND) : Cavité ou leurre ; remblais, arbre isolé, dépression topo., désordre sur bâti / infrastructure

Matériau extrait : **Aucun**

Commentaires :

SOURCES D'INFORMATIONS

Source* : AD (Archives Départementales) ; AC (Archives Communales) ; AA (Autres Archives) ; C (Carte) ; Et. (Etude) ; EO (Enquête Orale) ; Ph. (Photo-interprétation) ; T. (Terrain)

Source*	Date	Détail
AA		**Base de données SAPN - Indice 128**
Et		**Affaire CETE 1999 4743**
Et	01/01/2015	**Affaire CEREMA 14RR0182 - RICS SAPN**

		Objet	Diamètre	Long. max.	Long. min.	Prof.	Forme fontis
T.		**Effondrement, Fontis**	**3m00**			**2m00**	

Cerema

Base de Données des Indices de Cavités Souterraines
LABORATOIRE REGIONAL DE ROUEN

OBSERVATIONS / COMMENTAIRES	INDICE N° 76249-001

INVESTIGATION(S) A ENVISAGER SUR L'INDICE CONSIDERE
Sondage(s) aux tricônes

Cerema

Base de Données des Indices de Cavités Souterraines
LABORATOIRE REGIONAL DE ROUEN

INDICE N° 76249-003

LOCALISATION

ETAIMPUIS **- 76 - SEINE-MARITIME**

Repères locaux :

Coordonnées (RGF 93) : X : **565046** m Y : **6949597** m Précision : **+/- 1m**

Source des coordonnées : **GPS**

Report cartographique : **Point**

Contexte morphologique : **PLATEAU**

ORIGINE DE L'INDICE

Phénomène naturel (NAT) : Action de l'eau : point d'infiltration, affouillement, suffosion

Matériau extrait : **Aucun**

Commentaires :

SOURCES D'INFORMATIONS

Source* : AD (Archives Départementales) ; AC (Archives Communales) ; AA (Autres Archives) ; C (Carte) ; Et. (Etude) ; EO (Enquête Orale) ; Ph. (Photo-interprétation) ; T. (Terrain)

Source*	Date	Détail
Et		**Affaire CETE 1995 1606 - A29 Nord Toarc 4 classeur 10**
Et	01/01/2015	**Affaire CEREMA 14RR0182 - RICS SAPN**

		Objet	Diamètre	Long. max.	Long. min.	Prof.	Forme fontis
T.							

REFERENCES HISTORIQUES

Cadastre	Lieu-dit :	Propr. :	Loc., fermier :	Exploitant :

EXPLOITATION

Entrée :

Mode d'expl. :

PUITS		GALERIES				ETAGE(S)	CARRIERE		
Pfd.	Diam.	Ht. min.	Ht. max.	Lg. min.	Lg. max.	Pfd.	Extension	Surface	Volume

Commentaires :

Cerema

Base de Données des Indices de Cavités Souterraines
LABORATOIRE REGIONAL DE ROUEN

OBSERVATIONS / COMMENTAIRES — INDICE N° 76249-003

11/02/2015

Etude A29
Fiche P16, PK travaux 73242
Un sondage à la pelle mécanique a été réalisé au droit de l'indice.
Origine naturelle
Les investigations ont été arrêtées.

INVESTIGATION(S) A ENVISAGER SUR L'INDICE CONSIDERE

Cerema

Base de Données des Indices de Cavités Souterraines
LABORATOIRE REGIONAL DE ROUEN

INDICE N° 76249-004

LOCALISATION

ETAIMPUIS **- 76 - SEINE-MARITIME**

Repères locaux :

Coordonnées (RGF 93) : X : 565437,4 m Y : 6949713 m Précision : +/- 1m

Source des coordonnées : GPS

Report cartographique : Point

Contexte morphologique : PLATEAU

ORIGINE DE L'INDICE

Phénomène naturel (NAT) : Action de l'eau : point d'infiltration, affouillement, suffosion

Matériau extrait : Aucun

Commentaires :

SOURCES D'INFORMATIONS

Source* : AD (Archives Départementales) ; AC (Archives Communales) ; AA (Autres Archives) ; C (Carte) ; Et. (Etude) ; EO (Enquête Orale) ; Ph. (Photo-interprétation) ; T. (Terrain)

Source*	Date	Détail
Et		Affaire CETE 1995 1606 - A29 Nord Toarc 4 classeur 11
Et	01/01/2015	Affaire CEREMA 14RR0182 - RICS SAPN

		Objet	Diamètre	Long. max.	Long. min.	Prof.	Forme fontis
T.							

REFERENCES HISTORIQUES

Cadastre	Lieu-dit :	Propr. :	Loc., fermier :	Exploitant :

EXPLOITATION

Entrée :

Mode d'expl. :

PUITS		GALERIES				ETAGE(S)	CARRIERE		
Pfd.	Diam.	Ht. min.	Ht. max.	Lg. min.	Lg. max.	Pfd.	Extension	Surface	Volume

Commentaires :

Cerema

Base de Données des Indices de Cavités Souterraines
LABORATOIRE REGIONAL DE ROUEN

OBSERVATIONS / COMMENTAIRES — INDICE N° 76249-004

11/02/2015

Etude A29
Fiche P15, PK travaux 73656
Une campagne de sondages destructifs a été réalisée avec des anomalies rencontrées sur des sondages.
Origine naturelle
Les investigations ont été arrêtées.

INVESTIGATION(S) A ENVISAGER SUR L'INDICE CONSIDERE

Cerema

Base de Données des Indices de Cavités Souterraines
LABORATOIRE REGIONAL DE ROUEN

INDICE N° 76249-005

LOCALISATION

ETAIMPUIS **- 76 - SEINE-MARITIME**

Repères locaux :

Coordonnées (RGF 93) : X : **565621,1** m Y : **6949720** m Précision : **+/- 1m**

Source des coordonnées : **GPS**

Report cartographique : **Point**

Contexte morphologique : **PLATEAU**

ORIGINE DE L'INDICE

Leurre, indice supprimé (LR) : Leurre, Indice supprimé, Puits d'eau, puits filtrant, puisard, citerne

Matériau extrait : **Aucun**

Commentaires :

SOURCES D'INFORMATIONS

Source* : AD (Archives Départementales) ; AC (Archives Communales) ; AA (Autres Archives) ; C (Carte) ; Et. (Etude) ; EO (Enquête Orale) ; Ph. (Photo-interprétation) ; T. (Terrain)

Source*	Date	Détail
Et		**Affaire CETE 1995 1606 - A29 Nord Toarc 4 classeur 11**
Et	01/01/2015	**Affaire CEREMA 14RR0182 - RICS SAPN**

		Objet	Diamètre	Long. max.	Long. min.	Prof.	Forme fontis
T.							

REFERENCES HISTORIQUES

Cadastre	Lieu-dit :	Propr. :	Loc., fermier :	Exploitant :

EXPLOITATION

Entrée :

Mode d'expl. :

PUITS		GALERIES				ETAGE(S)	CARRIERE		
Pfd.	Diam.	Ht. min.	Ht. max.	Lg. min.	Lg. max.	Pfd.	Extension	Surface	Volume

Commentaires :

Cerema

Base de Données des Indices de Cavités Souterraines
LABORATOIRE REGIONAL DE ROUEN

OBSERVATIONS / COMMENTAIRES	INDICE N° 76249-005

11/02/2015

Etude A29
Fiche Q11, PK travaux 73833
Une campagne de sondages destructifs a été réalisée avec des anomalies rencontrées sur des sondages.
Origine naturelle
Comblé

INVESTIGATION(S) A ENVISAGER SUR L'INDICE CONSIDERE

Cerema

Base de Données des Indices de Cavités Souterraines
LABORATOIRE REGIONAL DE ROUEN

INDICE N° 76249-006

LOCALISATION

ETAIMPUIS **- 76 - SEINE-MARITIME**

Repères locaux :

Coordonnées (RGF 93) : X : **565713,8** m Y : **6949702** m Précision : **+/- 1m**

Source des coordonnées : **GPS**

Report cartographique : **Point**

Contexte morphologique : **PLATEAU**

ORIGINE DE L'INDICE

Leurre, indice supprimé (LR) : Leurre, Indice supprimé, Puits d'eau, puits filtrant, puisard, citerne

Matériau extrait : **Craie (marne, chaux)**

Commentaires :

SOURCES D'INFORMATIONS

Source* : AD (Archives Départementales) ; AC (Archives Communales) ; AA (Autres Archives) ; C (Carte) ; Et. (Etude) ; EO (Enquête Orale) ; Ph. (Photo-interprétation) ; T. (Terrain)

Source*	Date	Détail
Et		**Affaire CETE 1995 1606 - A29 Nord Toarc 4 classeur 11**
Et	01/09/1999	**RICS Euclyd Etaimpuis**
Et	01/01/2015	**Affaire CEREMA 14RR0182 - RICS SAPN**

		Objet	Diamètre	Long. max.	Long. min.	Prof.	Forme fontis
T.							

REFERENCES HISTORIQUES

Cadastre	Lieu-dit :	Propr. :	Loc., fermier :	Exploitant :

EXPLOITATION

Entrée :

Mode d'expl. :

PUITS		GALERIES				ETAGE(S)	CARRIERE		
Pfd.	Diam.	Ht. min.	Ht. max.	Lg. min.	Lg. max.	Pfd.	Extension	Surface	Volume

Commentaires :

Cerema

Base de Données des Indices de Cavités Souterraines
LABORATOIRE REGIONAL DE ROUEN

OBSERVATIONS / COMMENTAIRES — INDICE N° 76249-006

11/02/2015

Indice D13 RICS Etaimpuis

Etude A29
Fiche Q2, PK travaux 73919
Marnière traitée

INVESTIGATION(S) A ENVISAGER SUR L'INDICE CONSIDERE

Cerema

Base de Données des Indices de Cavités Souterraines
LABORATOIRE REGIONAL DE ROUEN

INDICE N° 76249-007

LOCALISATION

ETAIMPUIS **- 76 - SEINE-MARITIME**

Repères locaux :

Coordonnées (RGF 93) : X : **565774,1** m Y : **6949729** m Précision : **+/- 1m**

Source des coordonnées : **GPS**

Report cartographique : **Point**

Contexte morphologique : **PLATEAU**

ORIGINE DE L'INDICE

Leurre, indice supprimé (LR) : Leurre, Indice supprimé, Puits d'eau, puits filtrant, puisard, citerne

Matériau extrait : **Craie (marne, chaux)**

Commentaires :

SOURCES D'INFORMATIONS

Source* : AD (Archives Départementales) ; AC (Archives Communales) ; AA (Autres Archives) ; C (Carte) ; Et. (Etude) ; EO (Enquête Orale) ; Ph. (Photo-interprétation) ; T. (Terrain)

Source*	Date	Détail
Et		**Affaire CETE 1995 1606 - A29 Nord Toarc 4 classeur 11**
Et	01/01/2015	**Affaire CEREMA 14RR0182 - RICS SAPN**

		Objet	Diamètre	Long. max.	Long. min.	Prof.	Forme fontis
T.							

REFERENCES HISTORIQUES

Cadastre	Lieu-dit :	Propr. :	Loc., fermier :	Exploitant :

EXPLOITATION

Entrée :

Mode d'expl. :

PUITS		GALERIES				ETAGE(S)	CARRIERE		
Pfd.	Diam.	Ht. min.	Ht. max.	Lg. min.	Lg. max.	Pfd.	Extension	Surface	Volume

Commentaires :

Cerema

Base de Données des Indices de Cavités Souterraines
LABORATOIRE REGIONAL DE ROUEN

OBSERVATIONS / COMMENTAIRES — INDICE N° 76249-007

11/02/2015

Etude A29
Fiche Q8, PK travaux 73971
Marnière traitée

INVESTIGATION(S) A ENVISAGER SUR L'INDICE CONSIDERE

Cerema

Base de Données des Indices de Cavités Souterraines
LABORATOIRE REGIONAL DE ROUEN

INDICE N° 76249-008

LOCALISATION

ETAIMPUIS **- 76 - SEINE-MARITIME**

Repères locaux :

Coordonnées (RGF 93) : X : **566005,3** m Y : **6949746** m Précision : **+/-25m**

Source des coordonnées : **Report plan**

Report cartographique : **Point**

Contexte morphologique : **PLATEAU**

ORIGINE DE L'INDICE

Cavité Souterraine Avérée (CS) : Carrière, effondrement, puits d'accès, débourrage de puits

Matériau extrait : **Craie (marne, chaux)**

Commentaires :

SOURCES D'INFORMATIONS

Source* : AD (Archives Départementales) ; AC (Archives Communales) ; AA (Autres Archives) ; C (Carte) ; Et. (Etude) ; EO (Enquête Orale) ; Ph. (Photo-interprétation) ; T. (Terrain)

Source*	Date	Détail
Et	01/09/1999	**RICS Euclyd Etaimpuis**
Et	01/01/2015	**Affaire CEREMA 14RR0182 - RICS SAPN**

		Objet	Diamètre	Long. max.	Long. min.	Prof.	Forme fontis
T.							

REFERENCES HISTORIQUES

Cadastre	Lieu-dit :	Propr. :	Loc., fermier :	Exploitant :

EXPLOITATION

Entrée :

Mode d'expl. :

PUITS		GALERIES				ETAGE(S)	CARRIERE		
Pfd.	Diam.	Ht. min.	Ht. max.	Lg. min.	Lg. max.	Pfd.	Extension	Surface	Volume

Commentaires :

Cerema

Base de Données des Indices de Cavités Souterraines
LABORATOIRE REGIONAL DE ROUEN

OBSERVATIONS / COMMENTAIRES	INDICE N° 76249-008

11/02/2015
Indice F15 RICS Etaimpuis

INVESTIGATION(S) A ENVISAGER SUR L'INDICE CONSIDERE
décapage

Cerema

Base de Données des Indices de Cavités Souterraines
LABORATOIRE REGIONAL DE ROUEN

INDICE N° 76249-009

LOCALISATION

ETAIMPUIS **- 76 - SEINE-MARITIME**

Repères locaux :

Coordonnées (RGF 93) : X : **566166,8** m Y : **6949858** m Précision : **+/- 1m**

Source des coordonnées : **GPS**

Report cartographique : **Point**

Contexte morphologique : **PLATEAU**

ORIGINE DE L'INDICE

Leurre, indice supprimé (LR) : Leurre, Indice supprimé, Puits d'eau, puits filtrant, puisard, citerne

Matériau extrait : **Craie (marne, chaux)**

Commentaires :

SOURCES D'INFORMATIONS

Source* : AD (Archives Départementales) ; AC (Archives Communales) ; AA (Autres Archives) ; C (Carte) ; Et. (Etude) ; EO (Enquête Orale) ; Ph. (Photo-interprétation) ; T. (Terrain)

Source*	Date	Détail
Et		**Affaire CETE 1995 1606 - A29 Nord Toarc 4 classeur 11**
Et	01/01/2015	**Affaire CEREMA 14RR0182 - RICS SAPN**

		Objet	Diamètre	Long. max.	Long. min.	Prof.	Forme fontis
T.							

REFERENCES HISTORIQUES

Cadastre	Lieu-dit :	Propr. :	Loc., fermier :	Exploitant :

EXPLOITATION

Entrée :

Mode d'expl. :

PUITS		GALERIES				ETAGE(S)	CARRIERE		
Pfd.	Diam.	Ht. min.	Ht. max.	Lg. min.	Lg. max.	Pfd.	Extension	Surface	Volume

Commentaires :

Cerema

Base de Données des Indices de Cavités Souterraines
LABORATOIRE REGIONAL DE ROUEN

OBSERVATIONS / COMMENTAIRES — INDICE N° 76249-009

11/02/2015

Etude A29
Fiche Q12, PK travaux 74394
Marnière traitée

INVESTIGATION(S) A ENVISAGER SUR L'INDICE CONSIDERE

Cerema

Base de Données des Indices de Cavités Souterraines
LABORATOIRE REGIONAL DE ROUEN

INDICE N° 76249-010

LOCALISATION

ETAIMPUIS **- 76 - SEINE-MARITIME**

Repères locaux :

Coordonnées (RGF 93) : X : **566667,3** m Y : **6950090** m Précision : **+/-25m**

Source des coordonnées : **Report plan**

Report cartographique : **Point**

Contexte morphologique : **PLATEAU**

ORIGINE DE L'INDICE

Cavité Souterraine Avérée (CS) : Carrière, effondrement, puits d'accès, débourrage de puits

Matériau extrait : **Craie (marne, chaux)**

Commentaires :

SOURCES D'INFORMATIONS

Source* : AD (Archives Départementales) ; AC (Archives Communales) ; AA (Autres Archives) ; C (Carte) ; Et. (Etude) ; EO (Enquête Orale) ; Ph. (Photo-interprétation) ; T. (Terrain)

Source*	Date	Détail
Et	01/09/1999	**RICS Euclyd Etaimpuis**
Et	01/01/2015	**Affaire CEREMA 14RR0182 - RICS SAPN**

		Objet	Diamètre	Long. max.	Long. min.	Prof.	Forme fontis
T.							

REFERENCES HISTORIQUES

Cadastre	Lieu-dit :	Propr. :	Loc., fermier :	Exploitant :

EXPLOITATION

Entrée :

Mode d'expl. :

PUITS		GALERIES				ETAGE(S)	CARRIERE		
Pfd.	Diam.	Ht. min.	Ht. max.	Lg. min.	Lg. max.	Pfd.	Extension	Surface	Volume

Commentaires :

Cerema

Base de Données des Indices de Cavités Souterraines
LABORATOIRE REGIONAL DE ROUEN

OBSERVATIONS / COMMENTAIRES — INDICE N° 76249-010

11/02/2015

Indice F14 RICS Etaimpuis

INVESTIGATION(S) A ENVISAGER SUR L'INDICE CONSIDERE

décapage

Cerema

Base de Données des Indices de Cavités Souterraines
LABORATOIRE REGIONAL DE ROUEN

INDICE N° 76249-011

LOCALISATION

ETAIMPUIS **- 76 - SEINE-MARITIME**

Repères locaux :

Coordonnées (RGF 93) : X : **566996,7** m Y : **6950030** m Précision : **+/- 1m**

Source des coordonnées : **GPS**

Report cartographique : **Point**

Contexte morphologique : **PLATEAU**

ORIGINE DE L'INDICE

Indéterminée (IND) : Cavité ou leurre ; remblais, arbre isolé, dépression topo., désordre sur bâti / infrastructure

Matériau extrait : **Aucun**

Commentaires :

SOURCES D'INFORMATIONS

Source* : AD (Archives Départementales) ; AC (Archives Communales) ; AA (Autres Archives) ; C (Carte) ; Et. (Etude) ; EO (Enquête Orale) ; Ph. (Photo-interprétation) ; T. (Terrain)

Source*	Date	Détail
AA		**Base de données SAPN - Indice 101**
Et	23/11/2011	**Affaire CETE 2011 14220**
Et	01/01/2015	**Affaire CEREMA 14RR0182 - RICS SAPN**

		Objet	Diamètre	Long. max.	Long. min.	Prof.	Forme fontis
T.	15/11/2011	**Effondrement, Fontis**	**0m70**			**1m70**	

REFERENCES HISTORIQUES

Cadastre	Lieu-dit :	Propr. :	Loc., fermier :	Exploitant :

EXPLOITATION

Entrée :

Mode d'expl. :

PUITS		GALERIES				ETAGE(S)	CARRIERE		
Pfd.	Diam.	Ht. min.	Ht. max.	Lg. min.	Lg. max.	Pfd.	Extension	Surface	Volume

Commentaires :

Cerema

Base de Données des Indices de Cavités Souterraines
LABORATOIRE REGIONAL DE ROUEN

OBSERVATIONS / COMMENTAIRES	INDICE N° 76249-011

INVESTIGATION(S) A ENVISAGER SUR L'INDICE CONSIDERE
reconnaissance géotechnique

Cerema

Base de Données des Indices de Cavités Souterraines
LABORATOIRE REGIONAL DE ROUEN

INDICE N° 76249-012

LOCALISATION

ETAIMPUIS **- 76 - SEINE-MARITIME**

Repères locaux :

Coordonnées (RGF 93) : X : **567021,4** m Y : **6950113** m Précision : **+/- 1m**

Source des coordonnées : **GPS**

Report cartographique : **Point**

Contexte morphologique : **PLATEAU**

ORIGINE DE L'INDICE

Leurre, indice supprimé (LR) : Leurre, Indice supprimé, Puits d'eau, puits filtrant, puisard, citerne

Matériau extrait : **Craie (marne, chaux)**

Commentaires :

SOURCES D'INFORMATIONS

Source* : AD (Archives Départementales) ; AC (Archives Communales) ; AA (Autres Archives) ; C (Carte) ; Et. (Etude) ; EO (Enquête Orale) ; Ph. (Photo-interprétation) ; T. (Terrain)

Source*	Date	Détail
Et		**Affaire CETE 1995 1606 - A29 Nord Toarc 4 classeur 11**
Et	01/01/2015	**Affaire CEREMA 14RR0182 - RICS SAPN**

		Objet	Diamètre	Long. max.	Long. min.	Prof.	Forme fontis
T.							

REFERENCES HISTORIQUES

Cadastre	Lieu-dit :	Propr. :	Loc., fermier :	Exploitant :

EXPLOITATION

Entrée :

Mode d'expl. :

PUITS		GALERIES				ETAGE(S)	CARRIERE		
Pfd.	Diam.	Ht. min.	Ht. max.	Lg. min.	Lg. max.	Pfd.	Extension	Surface	Volume

Commentaires :

Cerema

Base de Données des Indices de Cavités Souterraines
LABORATOIRE REGIONAL DE ROUEN

OBSERVATIONS / COMMENTAIRES — INDICE N° 76249-012

13/02/2015

Etude A29
Fiche R9, PK travaux 75271
Marnière traitée par foudroyage

INVESTIGATION(S) A ENVISAGER SUR L'INDICE CONSIDERE

Cerema
Direction Territoriale Normandie-Centre

ALEA CAVITE SOUTERRAINE SUR LE RESEAU SAPN

Affaire 14RR0182 - Février 2015

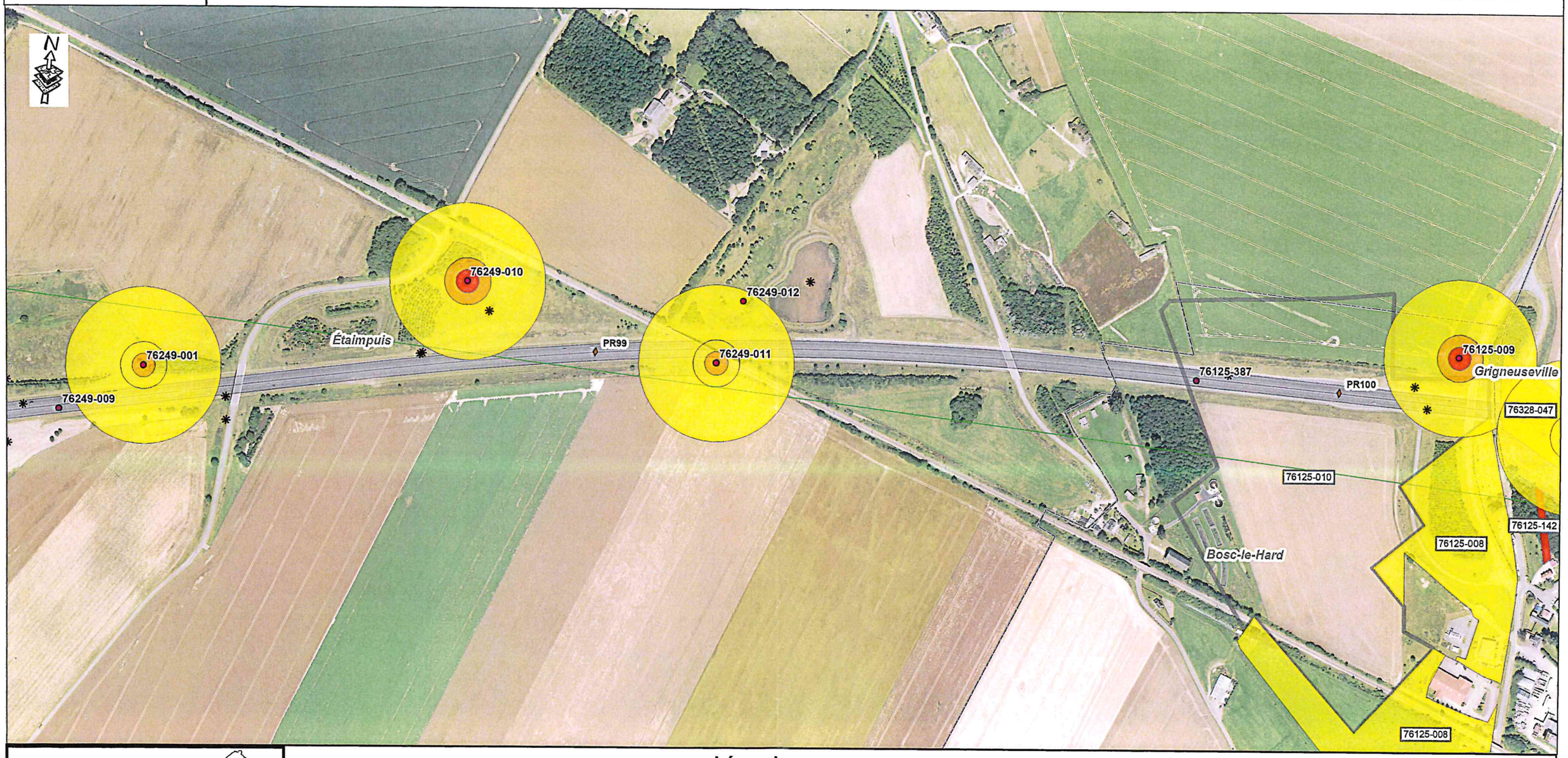

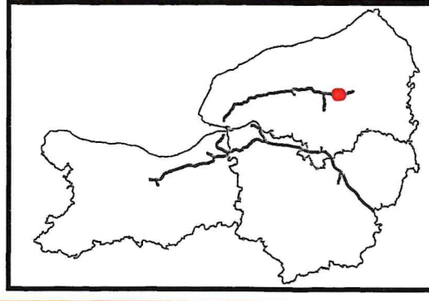

Légende

- Indices de cavités souterraines
- Indices levés lors des travaux A29/A151
- PR Routier
- Reseau SAPN
- Limites communales
- Carrière à ciel ouvert
- Parcelle d'archive levée
- Contour des parcelles supérieures à 8 Ha

Pour rappel : Sur les zones de plateaux, à défaut d'information, l'Aléa doit être considéré comme non nul

ALEA

- Elevé
- Moyen
- Faible
- Zone d'influence karstique

Echelle 1/5000

Sources :
BD Ortho® ©IGN Paris Reproduction interdite
BD Carto® ©IGN Paris Reproduction interdite
PN RIU 2013

Réalisation: CEREMA - DTer NC - LR de Rouen
Date: 02/2015

Indice n° : 76249-012

Indice levé

Localisation

Département : 76 - Seine-Maritime

Commune : Étaimpuis

Repères locaux

Hameau/Lieu-dit :

Autre (route, chemin...) :

Coordonnées

Système : *RFG93-CC50*

Orig. report carto : *Plan*

x : *1 567 105*

y : *9 161 177*

Précision :

Type de Report : *Ponctuel*

Contexte

Geomorphologique : *Plateau*

Altitude de la nappe : **130 m**

Source : **Atlas hydro BRGM 2012**

Source(s) de l'information

Reprise indice sans modification du RICS initial :CEREMA / /

Archives (Cf. fiche(s) détaillée(s) page(s) suivante(s))

Récentes || Auteur: CEREMA | Réf.: 14RR0182 | | Date: 01/12/2014 |

Témoignages

Photo aérienne

Terrain

- ☐ Effondrement
- ☐ Affaissement-dépression
- ☐ Zone remblayée
- ☐ Puits
- ☐ Entrée à flanc de coteaux (cavage)
- ☐ Arbre isolé
- ☐ Autre :
- ☐ Aucun

Géométrie :

- ☐ Circulaire — Diamètre (m) # — Profondeur max (m) #
- ☐ Quelconque — Longueur min (m) # — Longueur max (m) #

Observations

Origine probable de l'indice

Type

- ☑ **Carrière souterraine**
- ☐ Carrière à ciel ouvert
- ☐ Carrière type inconnu
- ☐ Karstique (Naturel)
- ☐ Indéterminé
- ☐ Puits à eau

Matière extraite

- ☑ **Marne**
- ☐ Pierre de taille
- ☐ Cailloux
- ☐ Argile
- ☐ Sable

Commentaires

Explor-e : Indice issu d'une intervention du Céréma le long de l'autoroute A29 en mars 2021. Indice observé sur le terrain, une fiche a alors été crée par le Céréma. Indice levé puisqu'il est indiqué comme "marnière traitée par foudroyage" dans la fiche du Céréma (voir fiche jointe)

Indice 76249-012 / Détail document d'archives récentes

Origine du document	*Auteur :*	**CEREMA**
	Référence :	**14RR0182**
	Date :	**01/12/2014**
Informations extraites	**Recensement des indices de cavités souterraines sur le réseau SAPN - Capitalisation des données sur un fuseau de 1km de large sur l'A13, A29, A131, A132, A151, A154 et A813 / Fiche d'identification**	
Elements de localisation	*Plan de localisation :*	*Echelle :*
	Lieu-dit :	
	Autre information :	
Elements de dimensionnement	*Plan d'extension :*	*Echelle :*
Remarques		

Cerema

Direction territoriale Normandie-Centre

RECENSEMENT DES INDICES DE CAVITES SOUTERRAINES SUR LE RESEAU SAPN

1ère Phase : Capitalisation des données sur un fuseau de 1km de large sur A13, A29, A131, A132, A151, A154 et A813



Rapport

Affaire n°14RR0182

Date : Décembre 2014

Cerema

Base de Données des Indices de Cavités Souterraines
LABORATOIRE REGIONAL DE ROUEN

INDICE N° 76249-001

LOCALISATION

ETAIMPUIS **- 76 - SEINE-MARITIME**

Repères locaux : **à 25m de la bande d'arrêt d'urgence A29 côté Nord**

Coordonnées (RGF 93) : X : **566270,3** m Y : **6949895** m Précision : **+/-15m**

Source des coordonnées : **Report plan**

Report cartographique : **Point**

Contexte morphologique : **PLATEAU**

ORIGINE DE L'INDICE

Indéterminée (IND) : Cavité ou leurre ; remblais, arbre isolé, dépression topo., désordre sur bâti / infrastructure

Matériau extrait : **Aucun**

Commentaires :

SOURCES D'INFORMATIONS

Source* : AD (Archives Départementales) ; AC (Archives Communales) ; AA (Autres Archives) ; C (Carte) ; Et. (Etude) ; EO (Enquête Orale) ; Ph. (Photo-interprétation) ; T. (Terrain)

Source*	Date	Détail
AA		**Base de données SAPN - Indice 128**
Et		**Affaire CETE 1999 4743**
Et	01/01/2015	**Affaire CEREMA 14RR0182 - RICS SAPN**

		Objet	Diamètre	Long. max.	Long. min.	Prof.	Forme fontis
T.		**Effondrement, Fontis**	**3m00**			**2m00**	

Cerema

Base de Données des Indices de Cavités Souterraines
LABORATOIRE REGIONAL DE ROUEN

OBSERVATIONS / COMMENTAIRES	INDICE N° 76249-001

INVESTIGATION(S) A ENVISAGER SUR L'INDICE CONSIDERE
Sondage(s) aux tricônes

Cerema

Base de Données des Indices de Cavités Souterraines
LABORATOIRE REGIONAL DE ROUEN

INDICE N° 76249-003

LOCALISATION

ETAIMPUIS **- 76 - SEINE-MARITIME**

Repères locaux :

Coordonnées (RGF 93) : X : **565046** m Y : **6949597** m Précision : **+/- 1m**

Source des coordonnées : **GPS**

Report cartographique : **Point**

Contexte morphologique : **PLATEAU**

ORIGINE DE L'INDICE

Phénomène naturel (NAT) : Action de l'eau : point d'infiltration, affouillement, suffosion

Matériau extrait : **Aucun**

Commentaires :

SOURCES D'INFORMATIONS

Source* : AD (Archives Départementales) ; AC (Archives Communales) ; AA (Autres Archives) ; C (Carte) ; Et. (Etude) ; EO (Enquête Orale) ; Ph. (Photo-interprétation) ; T. (Terrain)

Source*	Date	Détail
Et		**Affaire CETE 1995 1606 - A29 Nord Toarc 4 classeur 10**
Et	01/01/2015	**Affaire CEREMA 14RR0182 - RICS SAPN**

		Objet	Diamètre	Long. max.	Long. min.	Prof.	Forme fontis
T.							

REFERENCES HISTORIQUES

Cadastre	Lieu-dit :	Propr. :	Loc., fermier :	Exploitant :

EXPLOITATION

Entrée :

Mode d'expl. :

PUITS		GALERIES				ETAGE(S)	CARRIERE		
Pfd.	Diam.	Ht. min.	Ht. max.	Lg. min.	Lg. max.	Pfd.	Extension	Surface	Volume

Commentaires :

Cerema

Base de Données des Indices de Cavités Souterraines
LABORATOIRE REGIONAL DE ROUEN

OBSERVATIONS / COMMENTAIRES — INDICE N° 76249-003

11/02/2015

Etude A29
Fiche P16, PK travaux 73242
Un sondage à la pelle mécanique a été réalisé au droit de l'indice.
Origine naturelle
Les investigations ont été arrêtées.

INVESTIGATION(S) A ENVISAGER SUR L'INDICE CONSIDERE

Base de Données des Indices de Cavités Souterraines
LABORATOIRE REGIONAL DE ROUEN

INDICE N° 76249-004

LOCALISATION

ETAIMPUIS **- 76 - SEINE-MARITIME**

Repères locaux :

Coordonnées (RGF 93) : X : 565437,4 m Y : 6949713 m Précision : +/- 1m

Source des coordonnées : GPS

Report cartographique : Point

Contexte morphologique : PLATEAU

ORIGINE DE L'INDICE

Phénomène naturel (NAT) : Action de l'eau : point d'infiltration, affouillement, suffosion

Matériau extrait : Aucun

Commentaires :

SOURCES D'INFORMATIONS

Source* : AD (Archives Départementales) ; AC (Archives Communales) ; AA (Autres Archives) ; C (Carte) ; Et. (Etude) ; EO (Enquête Orale) ; Ph. (Photo-interprétation) ; T. (Terrain)

Source*	Date	Détail
Et		Affaire CETE 1995 1606 - A29 Nord Toarc 4 classeur 11
Et	01/01/2015	Affaire CEREMA 14RR0182 - RICS SAPN

		Objet	Diamètre	Long. max.	Long. min.	Prof.	Forme fontis
T.							

REFERENCES HISTORIQUES

Cadastre	Lieu-dit :	Propr. :	Loc., fermier :	Exploitant :

EXPLOITATION

Entrée :

Mode d'expl. :

PUITS		GALERIES				ETAGE(S)	CARRIERE		
Pfd.	Diam.	Ht. min.	Ht. max.	Lg. min.	Lg. max.	Pfd.	Extension	Surface	Volume

Commentaires :

Cerema

Base de Données des Indices de Cavités Souterraines
LABORATOIRE REGIONAL DE ROUEN

OBSERVATIONS / COMMENTAIRES — INDICE N° 76249-004

11/02/2015

Etude A29
Fiche P15, PK travaux 73656
Une campagne de sondages destructifs a été réalisée avec des anomalies rencontrées sur des sondages.
Origine naturelle
Les investigations ont été arrêtées.

INVESTIGATION(S) A ENVISAGER SUR L'INDICE CONSIDERE

Cerema

Base de Données des Indices de Cavités Souterraines
LABORATOIRE REGIONAL DE ROUEN

INDICE N° 76249-005

LOCALISATION

ETAIMPUIS **- 76 - SEINE-MARITIME**

Repères locaux :

Coordonnées (RGF 93) : X : **565621,1** m Y : **6949720** m Précision : **+/- 1m**

Source des coordonnées : **GPS**

Report cartographique : **Point**

Contexte morphologique : **PLATEAU**

ORIGINE DE L'INDICE

Leurre, indice supprimé (LR) : Leurre, Indice supprimé, Puits d'eau, puits filtrant, puisard, citerne

Matériau extrait : **Aucun**

Commentaires :

SOURCES D'INFORMATIONS

Source* : AD (Archives Départementales) ; AC (Archives Communales) ; AA (Autres Archives) ; C (Carte) ; Et. (Etude) ; EO (Enquête Orale) ; Ph. (Photo-interprétation) ; T. (Terrain)

Source*	Date	Détail
Et		**Affaire CETE 1995 1606 - A29 Nord Toarc 4 classeur 11**
Et	01/01/2015	**Affaire CEREMA 14RR0182 - RICS SAPN**

		Objet	Diamètre	Long. max.	Long. min.	Prof.	Forme fontis
T.							

REFERENCES HISTORIQUES

Cadastre	Lieu-dit :	Propr. :	Loc., fermier :	Exploitant :

EXPLOITATION

Entrée :

Mode d'expl. :

PUITS		GALERIES				ETAGE(S)	CARRIERE		
Pfd.	Diam.	Ht. min.	Ht. max.	Lg. min.	Lg. max.	Pfd.	Extension	Surface	Volume

Commentaires :

Cerema

Base de Données des Indices de Cavités Souterraines
LABORATOIRE REGIONAL DE ROUEN

OBSERVATIONS / COMMENTAIRES — INDICE N° 76249-005

11/02/2015

Etude A29
Fiche Q11, PK travaux 73833
Une campagne de sondages destructifs a été réalisée avec des anomalies rencontrées sur des sondages.
Origine naturelle
Comblé

INVESTIGATION(S) A ENVISAGER SUR L'INDICE CONSIDERE

Cerema

Base de Données des Indices de Cavités Souterraines
LABORATOIRE REGIONAL DE ROUEN

INDICE N° 76249-006

LOCALISATION

ETAIMPUIS **- 76 - SEINE-MARITIME**

Repères locaux :

Coordonnées (RGF 93) : X : **565713,8** m Y : **6949702** m Précision : **+/- 1m**

Source des coordonnées : **GPS**

Report cartographique : **Point**

Contexte morphologique : **PLATEAU**

ORIGINE DE L'INDICE

Leurre, indice supprimé (LR) : Leurre, Indice supprimé, Puits d'eau, puits filtrant, puisard, citerne

Matériau extrait : **Craie (marne, chaux)**

Commentaires :

SOURCES D'INFORMATIONS

Source* : AD (Archives Départementales) ; AC (Archives Communales) ; AA (Autres Archives) ; C (Carte) ; Et. (Etude) ; EO (Enquête Orale) ; Ph. (Photo-interprétation) ; T. (Terrain)

Source*	Date	Détail
Et		**Affaire CETE 1995 1606 - A29 Nord Toarc 4 classeur 11**
Et	01/09/1999	**RICS Euclyd Etaimpuis**
Et	01/01/2015	**Affaire CEREMA 14RR0182 - RICS SAPN**

		Objet	Diamètre	Long. max.	Long. min.	Prof.	Forme fontis
T.							

REFERENCES HISTORIQUES

Cadastre	Lieu-dit :	Propr. :	Loc., fermier :	Exploitant :

EXPLOITATION

Entrée :

Mode d'expl. :

PUITS		GALERIES				ETAGE(S)	CARRIERE		
Pfd.	Diam.	Ht. min.	Ht. max.	Lg. min.	Lg. max.	Pfd.	Extension	Surface	Volume

Commentaires :

Cerema

Base de Données des Indices de Cavités Souterraines
LABORATOIRE REGIONAL DE ROUEN

OBSERVATIONS / COMMENTAIRES — INDICE N° 76249-006

11/02/2015

Indice D13 RICS Etaimpuis

Etude A29
Fiche Q2, PK travaux 73919
Marnière traitée

INVESTIGATION(S) A ENVISAGER SUR L'INDICE CONSIDERE

Cerema

Base de Données des Indices de Cavités Souterraines
LABORATOIRE REGIONAL DE ROUEN

INDICE N° 76249-007

LOCALISATION

ETAIMPUIS **- 76 - SEINE-MARITIME**

Repères locaux :

Coordonnées (RGF 93) : X : **565774,1** m Y : **6949729** m Précision : **+/- 1m**

Source des coordonnées : **GPS**

Report cartographique : **Point**

Contexte morphologique : **PLATEAU**

ORIGINE DE L'INDICE

Leurre, indice supprimé (LR) : Leurre, Indice supprimé, Puits d'eau, puits filtrant, puisard, citerne

Matériau extrait : **Craie (marne, chaux)**

Commentaires :

SOURCES D'INFORMATIONS

Source* : AD (Archives Départementales) ; AC (Archives Communales) ; AA (Autres Archives) ; C (Carte) ; Et. (Etude) ; EO (Enquête Orale) ; Ph. (Photo-interprétation) ; T. (Terrain)

Source*	Date	Détail
Et		**Affaire CETE 1995 1606 - A29 Nord Toarc 4 classeur 11**
Et	01/01/2015	**Affaire CEREMA 14RR0182 - RICS SAPN**

		Objet	Diamètre	Long. max.	Long. min.	Prof.	Forme fontis
T.							

REFERENCES HISTORIQUES

Cadastre	Lieu-dit :	Propr. :	Loc., fermier :	Exploitant :

EXPLOITATION

Entrée :

Mode d'expl. :

PUITS		GALERIES				ETAGE(S)	CARRIERE		
Pfd.	Diam.	Ht. min.	Ht. max.	Lg. min.	Lg. max.	Pfd.	Extension	Surface	Volume

Commentaires :

Cerema

Base de Données des Indices de Cavités Souterraines
LABORATOIRE REGIONAL DE ROUEN

OBSERVATIONS / COMMENTAIRES — INDICE N° 76249-007

11/02/2015

Etude A29
Fiche Q8, PK travaux 73971
Marnière traitée

INVESTIGATION(S) A ENVISAGER SUR L'INDICE CONSIDERE

Cerema

Base de Données des Indices de Cavités Souterraines
LABORATOIRE REGIONAL DE ROUEN

INDICE N° 76249-008

LOCALISATION

ETAIMPUIS **- 76 - SEINE-MARITIME**

Repères locaux :

Coordonnées (RGF 93) : X : **566005,3** m Y : **6949746** m Précision : **+/-25m**

Source des coordonnées : **Report plan**

Report cartographique : **Point**

Contexte morphologique : **PLATEAU**

ORIGINE DE L'INDICE

Cavité Souterraine Avérée (CS) : Carrière, effondrement, puits d'accès, débourrage de puits

Matériau extrait : **Craie (marne, chaux)**

Commentaires :

SOURCES D'INFORMATIONS

Source* : AD (Archives Départementales) ; AC (Archives Communales) ; AA (Autres Archives) ; C (Carte) ; Et. (Etude) ; EO (Enquête Orale) ; Ph. (Photo-interprétation) ; T. (Terrain)

Source*	Date	Détail
Et	01/09/1999	**RICS Euclyd Etaimpuis**
Et	01/01/2015	**Affaire CEREMA 14RR0182 - RICS SAPN**

		Objet	Diamètre	Long. max.	Long. min.	Prof.	Forme fontis
T.							

REFERENCES HISTORIQUES

Cadastre	Lieu-dit :	Propr. :	Loc., fermier :	Exploitant :

EXPLOITATION

Entrée :

Mode d'expl. :

PUITS		GALERIES				ETAGE(S)	CARRIERE		
Pfd.	Diam.	Ht. min.	Ht. max.	Lg. min.	Lg. max.	Pfd.	Extension	Surface	Volume

Commentaires :

Cerema

Base de Données des Indices de Cavités Souterraines
LABORATOIRE REGIONAL DE ROUEN

OBSERVATIONS / COMMENTAIRES — INDICE N° 76249-008

11/02/2015

Indice F15 RICS Etaimpuis

INVESTIGATION(S) A ENVISAGER SUR L'INDICE CONSIDERE

décapage

Cerema

Base de Données des Indices de Cavités Souterraines
LABORATOIRE REGIONAL DE ROUEN

INDICE N° 76249-009

LOCALISATION

ETAIMPUIS **- 76 - SEINE-MARITIME**

Repères locaux :

Coordonnées (RGF 93) : X : **566166,8** m Y : **6949858** m Précision : **+/- 1m**

Source des coordonnées : **GPS**

Report cartographique : **Point**

Contexte morphologique : **PLATEAU**

ORIGINE DE L'INDICE

Leurre, indice supprimé (LR) : Leurre, Indice supprimé, Puits d'eau, puits filtrant, puisard, citerne

Matériau extrait : **Craie (marne, chaux)**

Commentaires :

SOURCES D'INFORMATIONS

Source* : AD (Archives Départementales) ; AC (Archives Communales) ; AA (Autres Archives) ; C (Carte) ; Et. (Etude) ; EO (Enquête Orale) ; Ph. (Photo-interprétation) ; T. (Terrain)

Source*	Date	Détail
Et		**Affaire CETE 1995 1606 - A29 Nord Toarc 4 classeur 11**
Et	01/01/2015	**Affaire CEREMA 14RR0182 - RICS SAPN**

		Objet	Diamètre	Long. max.	Long. min.	Prof.	Forme fontis
T.							

REFERENCES HISTORIQUES

Cadastre	Lieu-dit :	Propr. :	Loc., fermier :	Exploitant :

EXPLOITATION

Entrée :

Mode d'expl. :

PUITS		GALERIES				ETAGE(S)	CARRIERE		
Pfd.	Diam.	Ht. min.	Ht. max.	Lg. min.	Lg. max.	Pfd.	Extension	Surface	Volume

Commentaires :

Cerema

Base de Données des Indices de Cavités Souterraines
LABORATOIRE REGIONAL DE ROUEN

OBSERVATIONS / COMMENTAIRES — INDICE N° 76249-009

11/02/2015

Etude A29
Fiche Q12, PK travaux 74394
Marnière traitée

INVESTIGATION(S) A ENVISAGER SUR L'INDICE CONSIDERE

Cerema

Base de Données des Indices de Cavités Souterraines
LABORATOIRE REGIONAL DE ROUEN

INDICE N° 76249-010

LOCALISATION

ETAIMPUIS **- 76 - SEINE-MARITIME**

Repères locaux :

Coordonnées (RGF 93) : X : **566667,3** m Y : **6950090** m Précision : **+/-25m**

Source des coordonnées : **Report plan**

Report cartographique : **Point**

Contexte morphologique : **PLATEAU**

ORIGINE DE L'INDICE

Cavité Souterraine Avérée (CS) : Carrière, effondrement, puits d'accès, débourrage de puits

Matériau extrait : **Craie (marne, chaux)**

Commentaires :

SOURCES D'INFORMATIONS

Source* : AD (Archives Départementales) ; AC (Archives Communales) ; AA (Autres Archives) ; C (Carte) ; Et. (Etude) ; EO (Enquête Orale) ; Ph. (Photo-interprétation) ; T. (Terrain)

Source*	Date	Détail
Et	01/09/1999	**RICS Euclyd Etaimpuis**
Et	01/01/2015	**Affaire CEREMA 14RR0182 - RICS SAPN**

		Objet	Diamètre	Long. max.	Long. min.	Prof.	Forme fontis
T.							

REFERENCES HISTORIQUES

Cadastre	Lieu-dit :	Propr. :	Loc., fermier :	Exploitant :

EXPLOITATION

Entrée :

Mode d'expl. :

PUITS		GALERIES				ETAGE(S)	CARRIERE		
Pfd.	Diam.	Ht. min.	Ht. max.	Lg. min.	Lg. max.	Pfd.	Extension	Surface	Volume

Commentaires :

Cerema

Base de Données des Indices de Cavités Souterraines
LABORATOIRE REGIONAL DE ROUEN

OBSERVATIONS / COMMENTAIRES — INDICE N° 76249-010

11/02/2015

Indice F14 RICS Etaimpuis

INVESTIGATION(S) A ENVISAGER SUR L'INDICE CONSIDERE

décapage

Cerema

Base de Données des Indices de Cavités Souterraines
LABORATOIRE REGIONAL DE ROUEN

INDICE N° 76249-011

LOCALISATION

ETAIMPUIS **- 76 - SEINE-MARITIME**

Repères locaux :

Coordonnées (RGF 93) : X : **566996,7** m Y : **6950030** m Précision : **+/- 1m**

Source des coordonnées : **GPS**

Report cartographique : **Point**

Contexte morphologique : **PLATEAU**

ORIGINE DE L'INDICE

Indéterminée (IND) : Cavité ou leurre ; remblais, arbre isolé, dépression topo., désordre sur bâti / infrastructure

Matériau extrait : **Aucun**

Commentaires :

SOURCES D'INFORMATIONS

Source* : AD (Archives Départementales) ; AC (Archives Communales) ; AA (Autres Archives) ; C (Carte) ; Et. (Etude) ; EO (Enquête Orale) ; Ph. (Photo-interprétation) ; T. (Terrain)

Source*	Date	Détail
AA		**Base de données SAPN - Indice 101**
Et	23/11/2011	**Affaire CETE 2011 14220**
Et	01/01/2015	**Affaire CEREMA 14RR0182 - RICS SAPN**

		Objet	Diamètre	Long. max.	Long. min.	Prof.	Forme fontis
T.	15/11/2011	**Effondrement, Fontis**	**0m70**			**1m70**	

REFERENCES HISTORIQUES

Cadastre	Lieu-dit :	Propr. :	Loc., fermier :	Exploitant :

EXPLOITATION

Entrée :

Mode d'expl. :

PUITS		GALERIES				ETAGE(S)	CARRIERE		
Pfd.	Diam.	Ht. min.	Ht. max.	Lg. min.	Lg. max.	Pfd.	Extension	Surface	Volume

Commentaires :

Cerema

Base de Données des Indices de Cavités Souterraines
LABORATOIRE REGIONAL DE ROUEN

OBSERVATIONS / COMMENTAIRES	INDICE N° 76249-011

INVESTIGATION(S) A ENVISAGER SUR L'INDICE CONSIDERE
reconnaissance géotechnique

Cerema

Base de Données des Indices de Cavités Souterraines
LABORATOIRE REGIONAL DE ROUEN

INDICE N° 76249-012

LOCALISATION

ETAIMPUIS **- 76 - SEINE-MARITIME**

Repères locaux :

Coordonnées (RGF 93) : X : **567021,4** m Y : **6950113** m Précision : **+/- 1m**

Source des coordonnées : **GPS**

Report cartographique : **Point**

Contexte morphologique : **PLATEAU**

ORIGINE DE L'INDICE

Leurre, indice supprimé (LR) : Leurre, Indice supprimé, Puits d'eau, puits filtrant, puisard, citerne

Matériau extrait : **Craie (marne, chaux)**

Commentaires :

SOURCES D'INFORMATIONS

Source* : AD (Archives Départementales) ; AC (Archives Communales) ; AA (Autres Archives) ; C (Carte) ; Et. (Etude) ; EO (Enquête Orale) ; Ph. (Photo-interprétation) ; T. (Terrain)

Source*	Date	Détail
Et		**Affaire CETE 1995 1606 - A29 Nord Toarc 4 classeur 11**
Et	01/01/2015	**Affaire CEREMA 14RR0182 - RICS SAPN**

		Objet	Diamètre	Long. max.	Long. min.	Prof.	Forme fontis
T.							

REFERENCES HISTORIQUES

Cadastre	Lieu-dit :	Propr. :	Loc., fermier :	Exploitant :

EXPLOITATION

Entrée :

Mode d'expl. :

PUITS		GALERIES				ETAGE(S)	CARRIERE		
Pfd.	Diam.	Ht. min.	Ht. max.	Lg. min.	Lg. max.	Pfd.	Extension	Surface	Volume

Commentaires :

Cerema

Base de Données des Indices de Cavités Souterraines
LABORATOIRE REGIONAL DE ROUEN

OBSERVATIONS / COMMENTAIRES — INDICE N° 76249-012

13/02/2015

Etude A29
Fiche R9, PK travaux 75271
Marnière traitée par foudroyage

INVESTIGATION(S) A ENVISAGER SUR L'INDICE CONSIDERE

Cerema
Direction Territoriale Normandie-Centre

ALEA CAVITE SOUTERRAINE SUR LE RESEAU SAPN

Affaire 14RR0182 - Février 2015

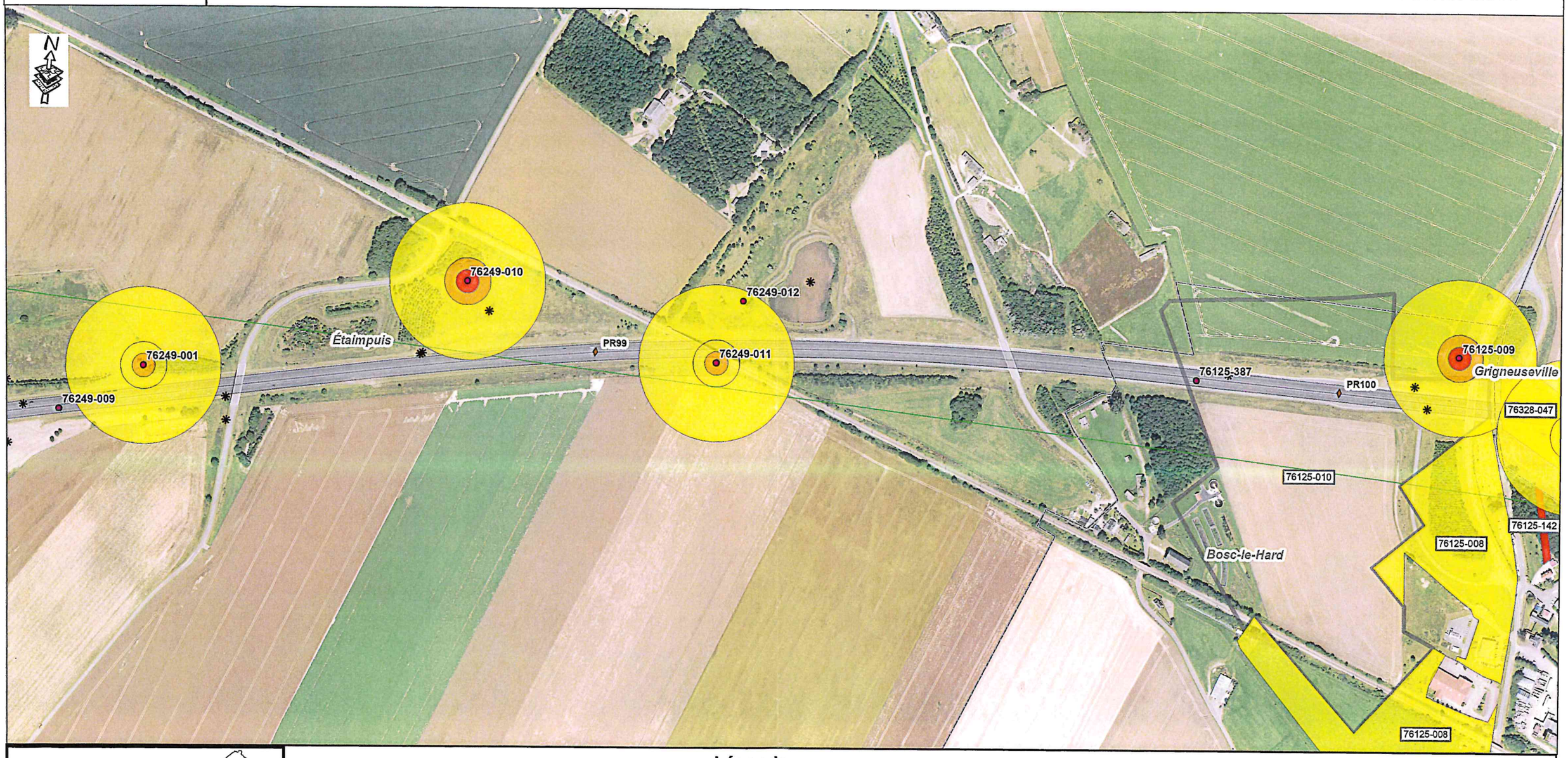

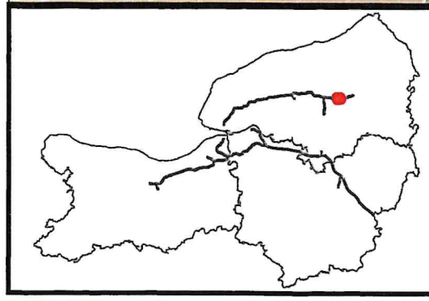

Légende

- Indices de cavités souterraines
- Indices levés lors des travaux A29/A151
- PR Routier
- Reseau SAPN
- Limites communales
- Carrière à ciel ouvert
- Parcelle d'archive levée
- Contour des parcelles supérieures à 8 Ha

Pour rappel : Sur les zones de plateaux, à défaut d'information, l'Aléa doit être considéré comme non nul

ALEA

- Elevé
- Moyen
- Faible
- Zone d'influence karstique

Echelle 1/5000

Sources :
BD Ortho® ©IGN Paris Reproduction interdite
BD Carto® ©IGN Paris Reproduction interdite
PN RIU 2013

Réalisation: CEREMA - DTer NC - LR de Rouen
Date: 02/2015

Indice n° : 76249-013

Indice observé sur le terrain

Localisation

Département : 76 - Seine-Maritime

Commune : Étaimpuis

Repères locaux

Hameau/Lieu-dit :

Autre (route, chemin...) :

Coordonnées

Système : *RFG93-CC50*

Orig. report carto : *Plan*

x : *1 566 622*

y : *9 161 067*

Précision :

Type de Report : *Ponctuel*

Contexte

Geomorphologique : *Talweg*

Altitude de la nappe : 130 m

Source : Atlas hydro BRGM 2012

Source(s) de l'information

Reprise indice sans modification du RICS initial :CEREMA / /

Archives (Cf. fiche(s) détaillée(s) page(s) suivante(s))

Récentes || Auteur: CEREMA | Réf.: 18RR0119 | | Date: 21/06/2018 |
Récentes || Auteur: CEREMA | Réf.: 18RR0119 | | Date: 13/09/2018 |

Témoignages

Photo aérienne

Terrain

- [x] Effondrement
- [ ] Affaissement-dépression
- [ ] Zone remblayée
- [ ] Puits
- [ ] Entrée à flanc de coteaux (cavage)
- [ ] Arbre isolé
- [ ] Autre :
- [ ] Aucun

Géométrie :

- [ ] Circulaire — Diamètre (m) # — Profondeur max (m) #
- [ ] Quelconque — Longueur min (m) # — Longueur max (m) #

Observations

Céréma : " longueur : 4m Largeur: 2,5m Profondeur : 1m"

Origine probable de l'indice

Type

- [ ] Carrière souterraine
- [ ] Carrière à ciel ouvert
- [ ] Carrière type inconnu
- [x] Karstique (Naturel)
- [ ] Indéterminé
- [ ] Puits à eau

Matière extraite

- [ ] Marne
- [ ] Pierre de taille
- [ ] Cailloux
- [ ] Argile
- [ ] Sable

Commentaires

Explor-e : A la suite de l'expertise par décapage, le Céréma préconise une étanchéification du bassin pour résoudre les problèmes d'infiltrations des eaux de surface. À la suite de l'expertise par décapage, le Céréma préconise une étanchéification du bassin pour résoudre les problèmes d'infiltrations des eaux de surface.

Indice 76249-013 / Détail document d'archives récentes

Origine du document	*Auteur :*	**CEREMA**
	Référence :	**18RR0119**
	Date :	**21/06/2018**
Informations extraites	**Fiche d'intervention pour mouvement de terrain. Indice numéroté 76249-013 (SAPN 184) / Préconisations : sondage à la pelle mécanique.**	
Elements de localisation	*Plan de localisation :*	*Echelle :*
	Lieu-dit : **route A 29**	
	Autre information :	
Elements de dimensionnement	*Plan d'extension :*	*Echelle :*
Remarques		

Indice 76249-013 / Détail document d'archives récentes

Origine du document	*Auteur :*	**CEREMA**
	Référence :	**18RR0119**
	Date :	**13/09/2018**
Informations extraites	**Fiche d'intervention décapage à la pelle mécanique. Indice numéroté 76249-013 (SAPN 184) / Résultats : Anomalie de surface qui s'estompe avec la profondeur. En lien avec une infiltration d'eau. / Précaunisations : remblaiement de l'effondrement. Étanchéification du bassin.**	
Elements de localisation	*Plan de localisation :*	*Echelle :*
	Lieu-dit : **route A 29**	
	Autre information :	
Elements de dimensionnement	*Plan d'extension :*	*Echelle :*
Remarques		

Direction territoriale Normandie-Centre
Laboratoire Régional de Rouen

FICHE D'INTERVENTION
Mouvement de terrain

Commune d'Etaimpuis

Client : SAPN	***Date d'intervention : 21/06/2018***
	Intervenant(s) : A. MEMPIOT
	N° d'affaire : 18RR0119

INDICE DE CAVITE SOUTERRAINE N° 76249-013 (SAPN 184)

Personnes présentes	
Aurélien MEMPIOT (Cerema)	**Régis PIRON (SAPN)**

LISTE DES ANNEXES

1	**Plan de situation**
2	**Fiche indice 76249-013**
3	**Fiche SAPN 184**
4	**Plan de l'aléa cavité souterraine de l'indice SAPN 184**

LOCALISATION

Localisation :
- Route : A29 PR98+600 S2

Coordonnées GPS :
Lambert 93
X : 566537,4
Y : 6950003,1

• **Contexte de l'intervention :**
Diagnostic demandé par la SANEF suite à la découverte de l'effondrement pendant un phase de nettoyage du bassin (abattage d'arbres)

• **Contexte Morphologique :**
Effondrement situé dans un bassin de rétention. Le bassin est implanté sur le plateau en tête d'un petit thalweg.

• **Conditions météorologiques précédents la survenue du phénomène :**
Phénomène constaté en juin, mais effondrement plus ancien

• **Historique connu sur la parcelle :** Aucun

• **Étude précédente :**
RAS

• **Indices recensés :**
RAS

MOUVEMENT DE TERRAIN

TYPOLOGIE	GEOMETRIE - FORME
Effondrement en entonnoir	Longueur : 4m Largeur:2,5m Profondeur : 1,0m

PLAN - SCHEMA



INTERPRETATION

Les contours du désordre sont légèrement dissimulés sous les branchages suite au déboisement du fond du bassin. L'effondrement forme un haricot atteignant sa profondeur maximale, 1m, au centre. Etant donné le lissage des bordures, le désordre n'est pas récent.

Etant donné la situation, il est possible que cet effondrement soit apparu à cause d'une infiltration d'eau ayant entraîné dans le temps des fines. L'indice était sur le plateau crayeux, il n'est pas exclu que la dégradation d'une cavité souterraine soit à l'origine du soutirage des matériaux.

ENJEUX VISIBLES

Identification des enjeux

- **Habitation, Bâtiments :**

Aucun

- **Lieu public (voirie...) :**

L'effondrement est situé dans un bassin de l'autoroute cloturé.

- **Réseaux :**

RAS

- **Autres :**

RAS

Les enjeux listés ci-dessus sont un constat visuel effectué le jour de l'intervention

PRECONISATIONS

Mesures à prendre

Etant donné sa localisation, aucune mesure d'urgence n'est à prendre.

Investigations possibles

Afin de déterminer si possible son origine, il est préconisé dans un premier temps de réaliser un sondage à la pelle mécanique sur le désordre. Cela permettra notamment de visualiser la forme exacte de l'anomalie en profondeur.

Un remblaiement à l'argile sera nécessaire par la suite.

Suivant la nature des travaux prévus sur le bassin, un complément d'étude pourra être préconisé.

Date	Commentaires	VISA
25/06/18	Rédigé par A. MEMPIOT	
28/06/18	Relecture par R. FLAHAUT	

CONTACTS

CEREMA – Direction Territoriale Normandie-Centre :
LR de Rouen – Unité Environnement, Risques naturels - M. Flahaut
Tél : 02 35 68 88 45 - Fax : 02 35 68 81 88
Mél : LRR.dternc@cerema.fr

Référence : Guide Technique : « Les Marnières de Haute-Normandie – Méthodologies d'étude et de prévention » collection du LCPC

Librairie de l'IFSTTAR – 14-20 Boulevard Newton – Cité Descartes, Champs sur Marne -77447 – Marne la Vallée Cedex 2 - Tél : 01 81 66 80 00

Site internet : **http://www.ifsttar.fr** - Prix : 45€ HT

Fourni au Client SAPN
Copie à Mairie
Copie à DDTM 27

Fiche V2.0 Mars 2014

Commune d'Etaimpuis

A29 PR98+600 S2 - Indice SAPN 184 - Plan de situation

Affaire 18RR0119 - juin 2018

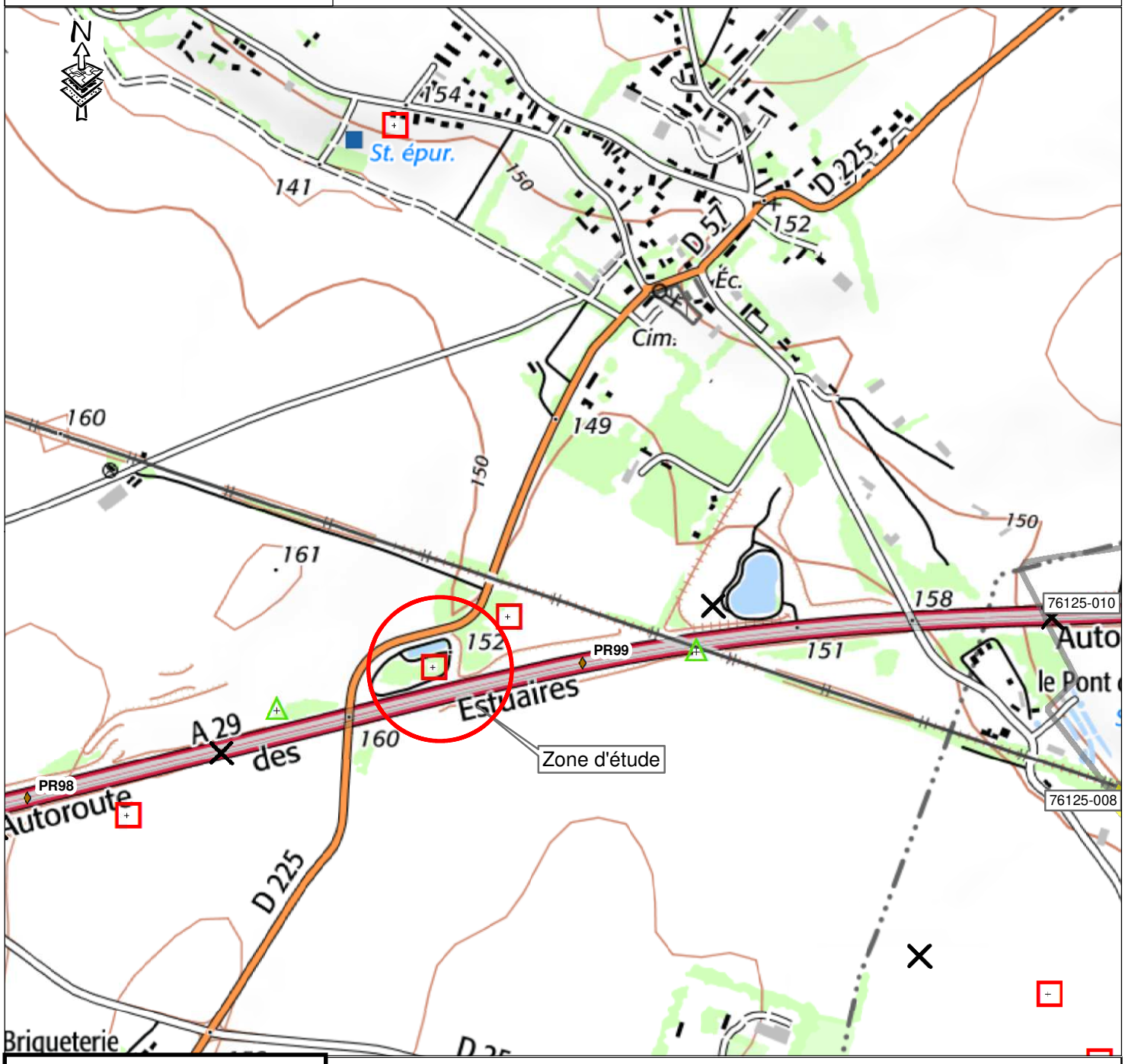

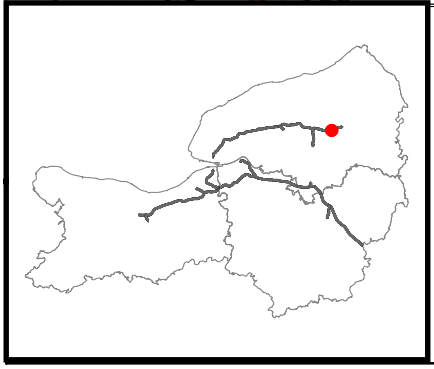

Légende

- Cavité souterraine avérée (carrière, effondrement, débouchage de puits)
- Indice d'origine indéterminée (cavité ou leurre ; remblais, arbre isolé, dépression topographique, désordre sur bâti ou infrastructure, etc.)
- Leurre, indice supprimé, puits d'eau, puits filtrant, puisard, citerne

0 100 200 Mètres

Sources :
BDOrtho® ©IGN Paris Reproduction interdite
BD Parcellaire® ©IGN Paris Reproduction interdite
Réalisation: CEREMA - LR de Rouen

ANNEXE 2 FICHE SIGNALETIQUE 1/2

Cerema

Base de Données des Indices de Cavités Souterraines
LABORATOIRE REGIONAL DE ROUEN

INDICE N° 76249-013

LOCALISATION

ETAIMPUIS **- 76 - SEINE-MARITIME**

Repères locaux :

Coordonnées (RGF 93) : X : **566537,4** m Y : **6950003** m Précision :

Source des coordonnées : **GPS**

Report cartographique : **Point**

Contexte morphologique : **TALWEG**

ORIGINE DE L'INDICE

Cavité Souterraine Avérée (CS) : Carrière, effondrement, puits d'accès, débourrage de puits

Matériau extrait : **Aucun**

Commentaires :

SOURCES D'INFORMATIONS

Source* : AD (Archives Départementales) ; AC (Archives Communales) ; AA (Autres Archives) ; C (Carte) ; Et. (Etude) ; EO (Enquête Orale) ; Ph. (Photo-interprétation) ; T. (Terrain)

Source*	Date	Détail
AA	21/06/2018	**Base de données SAPN - Indice 184**
Et	21/06/2018	**Affaire Cerema 18RR0119 : Diagnostic SAPN Bassin PR98+600 S2**

		Objet	Diamètre	Long. max.	Long. min.	Prof.	Forme fontis
T.	21/06/2018	**Effondrement, Fontis**		**4m00**	**2m50**	**1m00**	

REFERENCES HISTORIQUES

Cadastre	Lieu-dit :	Propr. :	Loc., fermier :	Exploitant :

EXPLOITATION

Entrée :

Mode d'expl. :

PUITS		GALERIES				ETAGE(S)	CARRIERE		
Pfd.	Diam.	Ht. min.	Ht. max.	Lg. min.	Lg. max.	Pfd.	Extension	Surface	Volume

Commentaires :

Centre d'études et d'expertise sur les risques, l'environnement, la mobilité et l'aménagement
Direction Territoriale Normandie-Centre : 10 Chemin de la poudrière – CS 90245 - 76121 Le Grand-Quevilly Cédex – Tél :(0)2 35 68 81 00
Siège social : Cité des Mobilités - 25, avenue François Mitterrand - CS 92 803 - F-69674 Bron Cedex - Tél : +33 (0)4 72 14 30 30 - www.cerema.fr

ANNEXE 2 FICHE SIGNALETIQUE 2/2

Cerema

Base de Données des Indices de Cavités Souterraines
LABORATOIRE REGIONAL DE ROUEN

OBSERVATIONS / COMMENTAIRES	INDICE N° 76249-013

26/06/2018

L'effondrement forme un haricot atteignant sa profondeur maximale, 1m, au centre. Etant donné le lissage des bordures, le désordre n'est pas récent.
Etant donné la situation, il est possible que cet effondrement soit apparu à cause d'une infiltration d'eau ayant entraîné dans le temps des fines. L'indice était sur le plateau crayeux, il n'est pas exclu que la dégradation d'une cavité souterraine soit à l'origine du soutirage des matériaux.
Afin de déterminer si possible son origine, il est préconisé dans un premier temps de réaliser un sondage à la pelle mécanique sur le désordre. Cela permettra notamment de visualiser la forme exacte de l'anomalie en profondeur.
Un remblaiement à l'argile sera nécessaire par la suite.
Suivant la nature des travaux prévus sur le bassin, un complément d'étude pourra être préconisé.

INVESTIGATION(S) A ENVISAGER SUR L'INDICE CONSIDERE
SONDAGE PELLE

Centre d'études et d'expertise sur les risques, l'environnement, la mobilité et l'aménagement
Direction Territoriale Normandie-Centre : 10 Chemin de la poudrière – CS 90245 - 76121 Le Grand-Quevilly Cédex – Tél :(0)2 35 68 81 00
Siège social : Cité des Mobilités - 25, avenue François Mitterrand - CS 92 803 - F-69674 Bron Cedex - Tél : +33 (0)4 72 14 30 30 - www.cerema.fr

ANNEXE 3 FICHE SAPN

Cerema
Direction territoriale Normandie-Centre

FICHE D'INDICE DE CAVITE SOUTERRAINE DU
RESEAU AUTOROUTIER S.AN.E.F - S.A.P.N - Alis

N° 184

Date d'ouverture de la fiche: 22/06/2018 N°Affaire: 18RR0119

AUTOROUTE:	**A 29**
PR :	98,600
SENS:	2
COMMUNE:	ETAIMPUIS

Coordonnées : Lambert 93 X: 566537,4 Y: 6950003

Observations: Effondrement dans le bassin 98+600 S2

RECONNAISSANCES

21/06/2018

Description/resultats:

Affaire 18RR0119 : Diagnostic d'effondrement
L'effondrement forme un haricot atteignant sa profondeur maximale, 1m, au centre. Etant donné le lissage des bordures, le désordre n'est pas récent.
Etant donné la situation, il est possible que cet effondrement soit apparu à cause d'une infiltration d'eau ayant entraîné dans le temps des fines. L'indice était sur le plateau crayeux, il n'est pas exclu que la dégradation d'une cavité souterraine soit à l'origine du soutirage des matériaux.

Investigations/travaux à réaliser:

Afin de déterminer si possible son origine, il est préconisé dans un premier temps de réaliser un sondage à la pelle mécanique sur le désordre. Cela permettra notamment de visualiser la forme exacte de l'anomalie en profondeur.
Un remblaiement à l'argile sera nécessaire par la suite.
Suivant la nature des travaux prévus sur le bassin, un complément d'étude pourra être préconisé.

CEREMA - DTer NORMANDIE CENTRE/ L.R. de Rouen *vendredi 29 juin 2018*

Cerema

Commune d'Etaimpuis

A29 PR98+600 S2 - Indice SAPN 184 - Plan de l'aléa

Affaire 18RR0119 - juin 2018

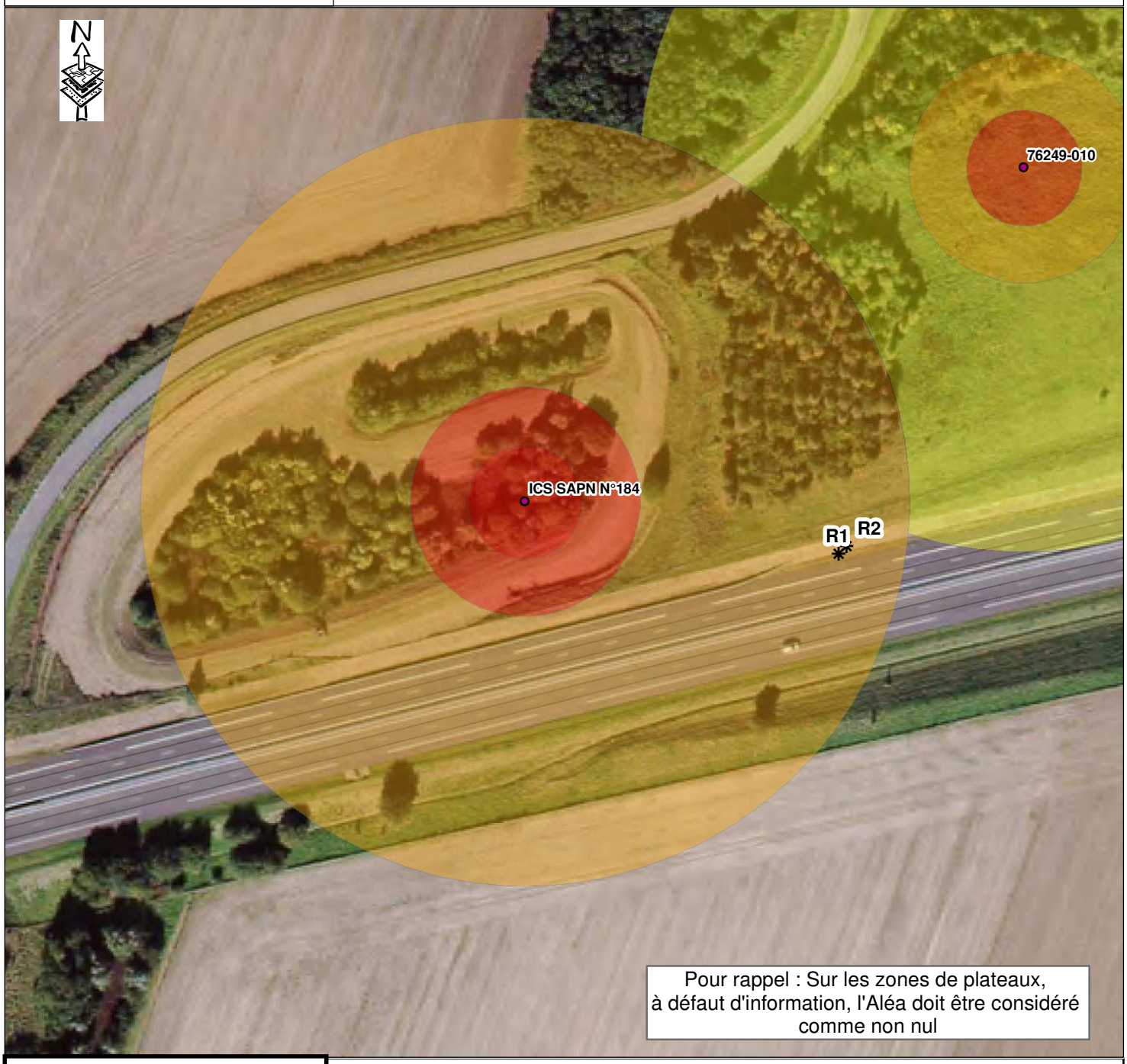

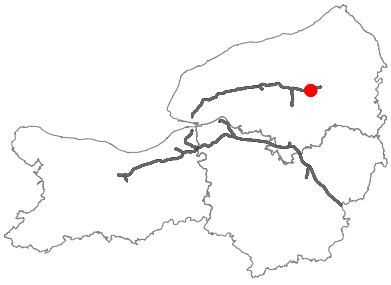

ALEA

- Elevé
- Moyen
- Faible
- Zone d'influence karstique

Légende

- ✱ Indices levés lors des travaux A29/A151
- Indices de cavités souterraines

0 25 50 Mètres

Sources :
BDOrtho® ©IGN Paris Reproduction interdite
BD Parcellaire® ©IGN Paris Reproduction interdite
Réalisation: CEREMA - LR de Rouen

Direction territoriale Normandie-Centre
Laboratoire Régional de Rouen

COMPTE RENDU D'INTERVENTION
Décapage à la pelle mécanique

Commune de Etaimpuis

Client : SAPN	*Date d'intervention : 13 septembre 2018*
Propriétaire : SAPN	*Intervenant(s) : A. MEMPIOT*
	N° d'affaire : 18RR0119

INDICE DE CAVITE SOUTERRAINE N° 76249-013– SAPN 184

Personnes présentes	
Entreprise VIMONT TP	**Sébastien GARNIER (Vinci)**

LISTE DES ANNEXES

1	**Planche photographique complémentaire**
2	**Fiche indice SAPN 184**
3	**Fiche indice 76249-013**
4	**Cartographie de l'aléa cavité souterraine**

LOCALISATION

Localisation :
- Hameau :
  - Route : A29 PR98+700 S2 (bassin)
- Parcelle :

Coordonnées GPS :
Lambert 93
X : 522 406,965 m
Y : 6 929 802,194 m

• **Contexte de l'étude :**

Cette intervention fait suite à un premier diagnostic sur un effondrement constaté lors de l'entretien du bassin autoroutier.

• **Contexte Morphologique :**

L'autoroute est au niveau du terrain naturel ainsi que le bassin de rétention. D'un point de vue géologique, les limons reposent sur une couche d'argile à silex puis un substratum crayeux.

RESULTAT

PROFONDEUR	NATURE TERRAIN ENCAISSANT	OBSERVATIONS
0 – 0,35m	Terre végétale	En surface, l'effondrement se présente sous la forme d'un demi-cercle de 2m de rayon avec une profondeur pouvant atteindre 1m. A 1m de profondeur, l'anomalie se présente sous une forme longitudinale de 70cm de large et 3m de longueur. Elle se compose de matière organique noire visible dans un encaissant brun. Des racines issues des arbres situés dans le fond du bassin se développent dans l'anomalie. La tache noire se réduit et devient peu à peu éparses (plusieurs taches inférieures à 15cm de diamètre) dans le fond de la fouille.
0,35 - 1m	Limon argileux	
1m – 1,90m	Argile à silex	

PHOTOS



CAUSE DE L'ARRET DU SONDAGE

L'anomalie de surface s'est progressivement estompée jusqu'à former un ensemble de petites taches éparses. Le fond de la fouille ne présente pas de remblai pouvant être en lien avec un ancien effondrement remblayé ou un puits d'accès à une carrière souterraine.

La forme de l'anomalie n'est pas issue d'un désordre plus profond, mais en lien avec une infiltration d'eau ayant entraîné les matériaux fins notamment le long du système racinaire

INTERPRETATION

L'existence d'un bassin de rétention d'eau (sans dispositif d'étanchéité) avec une végétation très développée constitue un facteur aggravant pour les infiltrations d'eau.

La fouille de 12m² a mis en évidence une très grande variation du toit de l'argile à silex. L'interface limon/argile à silex a notamment permis le développement du système racinaire d'un arbre. La fouille à la pelle mécanique a constamment suivi ces racines à l'aplomb de l'anomalie de terrain.

L'effondrement a été causé par stagnation puis infiltration des eaux le long du système racinaire d'un arbre dans un contexte géologique plus favorable à l'entraînement de matériaux fins.

PRECONISATIONS ET CONCLUSION

Le Cerema a préconisé sur place le remblaiement de l'effondrement par couche de 30-40cm compactée au godet de la pelle mécanique.

Les travaux d'étanchéification du bassin doivent résoudre les problèmes d'infiltrations des eaux de surface sur cette zone.

Date	Commentaires	VISA
20/09/2018	Rédigé par A. MEMPIOT	
21/09/2018	Relecture par R. FLAHAUT	

CONTACTS

CEREMA – Direction Territoriale Normandie-Centre :
LR de Rouen – Unité Environnement, Risques naturels - M. Flahaut
Tél : 02 35 68 88 45 - Fax : 02 35 68 81 88
Mél : LRR.dternc@cerema.fr

Référence : Guide Technique : « Les Marnières de Haute-Normandie – Méthodologies d'étude et de prévention » collection du LCPC

Librairie de l'IFSTTAR – 14-20 Boulevard Newton – Cité Descartes, Champs sur Marne -77447 – Marne la Vallée Cedex 2 - Tél : 01 81 66 80 00
Site internet : **http://www.ifsttar.fr** - Prix : 45€ HT

Fourni au Client SAPN
Copie à DDTM 76

Fiche V2.0 Mars 2014

ANNEXE 1 PLANCHE PHOTOGRAPHIQUE COMPLEMENTAIRE



ANNEXE 2 FICHE SIGNALETIQUE SAPN 184

Cerema
Direction territoriale Normandie-Centre

FICHE D'INDICE DE CAVITE SOUTERRAINE DU RESEAU AUTOROUTIER S.AN.E.F - S.A.P.N - Alis

N° 184

Date d'ouverture de la fiche: 22/06/2018 N°Affaire: 18RR0119

AUTOROUTE:	**A 29**
PR :	98,600
SENS:	2
COMMUNE:	ETAIMPUIS

Coordonnées : Lambert 93 X: 566537,4 Y: 6950003

Observations: Effondrement dans le bassin 98+600 S2

RECONNAISSANCES

21/06/2018

Description/resultats:

Affaire 18RR0119 : Diagnostic d'effondrement
L'effondrement forme un haricot atteignant sa profondeur maximale, 1m, au centre. Etant donné le lissage des bordures, le désordre n'est pas récent.
Etant donné la situation, il est possible que cet effondrement soit apparu à cause d'une infiltration d'eau ayant entraîné dans le temps des fines. L'indice était sur le plateau crayeux, il n'est pas exclu que la dégradation d'une cavité souterraine soit à l'origine du soutirage des matériaux.

Investigations/travaux à réaliser:

Afin de déterminer si possible son origine, il est préconisé dans un premier temps de réaliser un sondage à la pelle mécanique sur le désordre. Cela permettra notamment de visualiser la forme exacte de l'anomalie en profondeur.
Un remblaiement à l'argile sera nécessaire par la suite.
Suivant la nature des travaux prévus sur le bassin, un complément d'étude pourra être préconisé.

13/09/2018

Description/resultats:

Affaire 18RR0119 : Le Cerema a suivi la réalisation d'un sondage à la pelle mécanique au droit de l'effondrmeent dans le cadre des travaux de réhabilitation du bassin.
Aucune zone de remblai n'a été retrouvée dans la fouille.
L'effondrement a été causé par stagnation puis infiltration des eaux le long du système racinaire d'un arbre dans un contexte géologique plus favorable à l'entraînement de matériaux fins.

Investigations/travaux à réaliser:

Les travaux d'étanchéification du bassin doivent résoudre les problèmes d'infiltrations des eaux de surface sur cette zone.

ANNEXE 3 FICHE SIGNALETIQUE 76249-013 1/2

Cerema

Base de Données des Indices de Cavités Souterraines
LABORATOIRE REGIONAL DE ROUEN

INDICE N° 76249-013

LOCALISATION

ETAIMPUIS **- 76 - SEINE-MARITIME**

Repères locaux :

Coordonnées (RGF 93) : X : **566537,4** m Y : **6950003** m Précision :

Source des coordonnées : **GPS**

Report cartographique : **Point**

Contexte morphologique : **TALWEG**

ORIGINE DE L'INDICE

Phénomène naturel (NAT) : Action de l'eau : point d'infiltration, affouillement, suffosion

Matériau extrait : **Aucun**

Commentaires :

SOURCES D'INFORMATIONS

Source* : AD (Archives Départementales) ; AC (Archives Communales) ; AA (Autres Archives) ; C (Carte) ; Et. (Etude) ; EO (Enquête Orale) ; Ph. (Photo-interprétation) ; T. (Terrain)

Source*	Date	Détail
AA	21/06/2018	**Base de données SAPN - Indice 184**
Et	21/06/2018	**Affaire Cerema 18RR0119 : Diagnostic SAPN Bassin PR98+600 S2**
Et	13/09/2018	**Affaire Cerema 18RR0119 : suivi de sondage pelle mécanique**

		Objet	Diamètre	Long. max.	Long. min.	Prof.	Forme fontis
T.	21/06/2018	**Effondrement, Fontis**		**4m00**	**2m50**	**1m00**	

REFERENCES HISTORIQUES

Cadastre	Lieu-dit :	Propr. :	Loc., fermier :	Exploitant :

EXPLOITATION

Entrée :

Mode d'expl. :

PUITS		GALERIES				ETAGE(S)	CARRIERE		
Pfd.	Diam.	Ht. min.	Ht. max.	Lg. min.	Lg. max.	Pfd.	Extension	Surface	Volume

Commentaires :

Centre d'études et d'expertise sur les risques, l'environnement, la mobilité et l'aménagement
Direction Territoriale Normandie-Centre : 10 Chemin de la poudrière – CS 90245 - 76121 Le Grand-Quevilly Cédex – Tél :(0)2 35 68 81 00
Siège social : Cité des Mobilités - 25, avenue François Mitterrand - CS 92 803 - F-69674 Bron Cedex - Tél : +33 (0)4 72 14 30 30 - www.cerema.fr

ANNEXE 3 FICHE SIGNALETIQUE 76249-013 2/2

Cerema

Base de Données des Indices de Cavités Souterraines
LABORATOIRE REGIONAL DE ROUEN

OBSERVATIONS / COMMENTAIRES **INDICE N° 76249-013**

26/06/2018

L'effondrement forme un haricot atteignant sa profondeur maximale, 1m, au centre. Etant donné le lissage des bordures, le désordre n'est pas récent.
Etant donné la situation, il est possible que cet effondrement soit apparu à cause d'une infiltration d'eau ayant entraîné dans le temps des fines. L'indice était sur le plateau crayeux, il n'est pas exclu que la dégradation d'une cavité souterraine soit à l'origine du soutirage des matériaux.
Afin de déterminer si possible son origine, il est préconisé dans un premier temps de réaliser un sondage à la pelle mécanique sur le désordre. Cela permettra notamment de visualiser la forme exacte de l'anomalie en profondeur.
Un remblaiement à l'argile sera nécessaire par la suite.
Suivant la nature des travaux prévus sur le bassin, un complément d'étude pourra être préconisé.

21/09/2018

Le Cerema a suivi la réalisation d'un sondage à la pelle mécanique au droit de l'effondrmeent dans le cadre des travaux de réhabilitation du bassin.
Aucune zone de remblai n'a été retrouvée dans la fouille.
L'effondrement a été causé par stagnation puis infiltration des eaux le long du système racinaire d'un arbre dans un contexte géologique plus favorable à l'entraînement de matériaux fins.
Les travaux d'étanchéification du bassin doivent résoudre les problèmes d'infiltrations des eaux de surface sur cette zone.

INVESTIGATION(S) A ENVISAGER SUR L'INDICE CONSIDERE

Assainissement

Centre d'études et d'expertise sur les risques, l'environnement, la mobilité et l'aménagement
Direction Territoriale Normandie-Centre : 10 Chemin de la poudrière – CS 90245 - 76121 Le Grand-Quevilly Cédex – Tél :(0)2 35 68 81 00
Siège social : Cité des Mobilités - 25, avenue François Mitterrand - CS 92 803 - F-69674 Bron Cedex - Tél : +33 (0)4 72 14 30 30 - www.cerema.fr

Cerema

ANNEXE 4

Commune d'Etaimpuis

A29 PR98+600 S2 - Indice SAPN 184 - Plan de l'aléa

Affaire 18RR0119 - septembre 2018



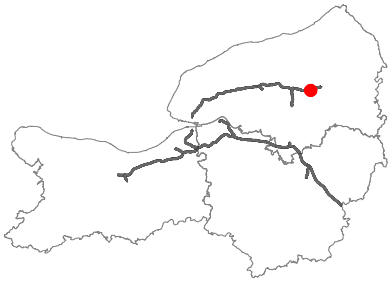

ALEA

- Elevé
- Moyen
- Faible
- Zone d'influence karstique

Légende

- ✱ Indices levés lors des travaux A29/A151
- Indices de cavités souterraines

0 25 50 Mètres

Sources :
BDOrtho® ©IGN Paris Reproduction interdite
BD Parcellaire® ©IGN Paris Reproduction interdite
Réalisation: CEREMA - LR de Rouen

Direction territoriale Normandie-Centre
Laboratoire Régional de Rouen

FICHE D'INTERVENTION
Mouvement de terrain

Commune d'Etaimpuis

Client : SAPN	***Date d'intervention : 21/06/2018***
	Intervenant(s) : A. MEMPIOT
	N° d'affaire : 18RR0119

INDICE DE CAVITE SOUTERRAINE N° 76249-013 (SAPN 184)

Personnes présentes	
Aurélien MEMPIOT (Cerema)	**Régis PIRON (SAPN)**

LISTE DES ANNEXES

1	**Plan de situation**
2	**Fiche indice 76249-013**
3	**Fiche SAPN 184**
4	**Plan de l'aléa cavité souterraine de l'indice SAPN 184**

LOCALISATION

Localisation :
- Route : A29 PR98+600 S2

Coordonnées GPS :
Lambert 93
X : 566537,4
Y : 6950003,1

• **Contexte de l'intervention :**
Diagnostic demandé par la SANEF suite à la découverte de l'effondrement pendant un phase de nettoyage du bassin (abattage d'arbres)

• **Contexte Morphologique :**
Effondrement situé dans un bassin de rétention. Le bassin est implanté sur le plateau en tête d'un petit thalweg.

• **Conditions météorologiques précédents la survenue du phénomène :**
Phénomène constaté en juin, mais effondrement plus ancien

• **Historique connu sur la parcelle :** Aucun

• **Étude précédente :**
RAS

• **Indices recensés :**
RAS

MOUVEMENT DE TERRAIN

TYPOLOGIE	GEOMETRIE - FORME
Effondrement en entonnoir	Longueur : 4m Largeur:2,5m Profondeur : 1,0m

PLAN - SCHEMA



INTERPRETATION

Les contours du désordre sont légèrement dissimulés sous les branchages suite au déboisement du fond du bassin. L'effondrement forme un haricot atteignant sa profondeur maximale, 1m, au centre. Etant donné le lissage des bordures, le désordre n'est pas récent.

Etant donné la situation, il est possible que cet effondrement soit apparu à cause d'une infiltration d'eau ayant entraîné dans le temps des fines. L'indice était sur le plateau crayeux, il n'est pas exclu que la dégradation d'une cavité souterraine soit à l'origine du soutirage des matériaux.

ENJEUX VISIBLES

Identification des enjeux

- **Habitation, Bâtiments :**

Aucun

- **Lieu public (voirie...) :**

L'effondrement est situé dans un bassin de l'autoroute cloturé.

- **Réseaux :**

RAS

- **Autres :**

RAS

Les enjeux listés ci-dessus sont un constat visuel effectué le jour de l'intervention

PRECONISATIONS

Mesures à prendre

Etant donné sa localisation, aucune mesure d'urgence n'est à prendre.

Investigations possibles

Afin de déterminer si possible son origine, il est préconisé dans un premier temps de réaliser un sondage à la pelle mécanique sur le désordre. Cela permettra notamment de visualiser la forme exacte de l'anomalie en profondeur.

Un remblaiement à l'argile sera nécessaire par la suite.

Suivant la nature des travaux prévus sur le bassin, un complément d'étude pourra être préconisé.

Date	Commentaires	VISA
25/06/18	Rédigé par A. MEMPIOT	
28/06/18	Relecture par R. FLAHAUT	

CONTACTS

CEREMA – Direction Territoriale Normandie-Centre :
LR de Rouen – Unité Environnement, Risques naturels - M. Flahaut
Tél : 02 35 68 88 45 - Fax : 02 35 68 81 88
Mél : LRR.dternc@cerema.fr

Référence : Guide Technique : « Les Marnières de Haute-Normandie – Méthodologies d'étude et de prévention » collection du LCPC

Librairie de l'IFSTTAR – 14-20 Boulevard Newton – Cité Descartes, Champs sur Marne -77447 – Marne la Vallée Cedex 2 - Tél : 01 81 66 80 00

Site internet : **http://www.ifsttar.fr** - Prix : 45€ HT

Fourni au Client SAPN
Copie à Mairie
Copie à DDTM 27

Fiche V2.0 Mars 2014

Commune d'Etaimpuis

A29 PR98+600 S2 - Indice SAPN 184 - Plan de situation

Affaire 18RR0119 - juin 2018

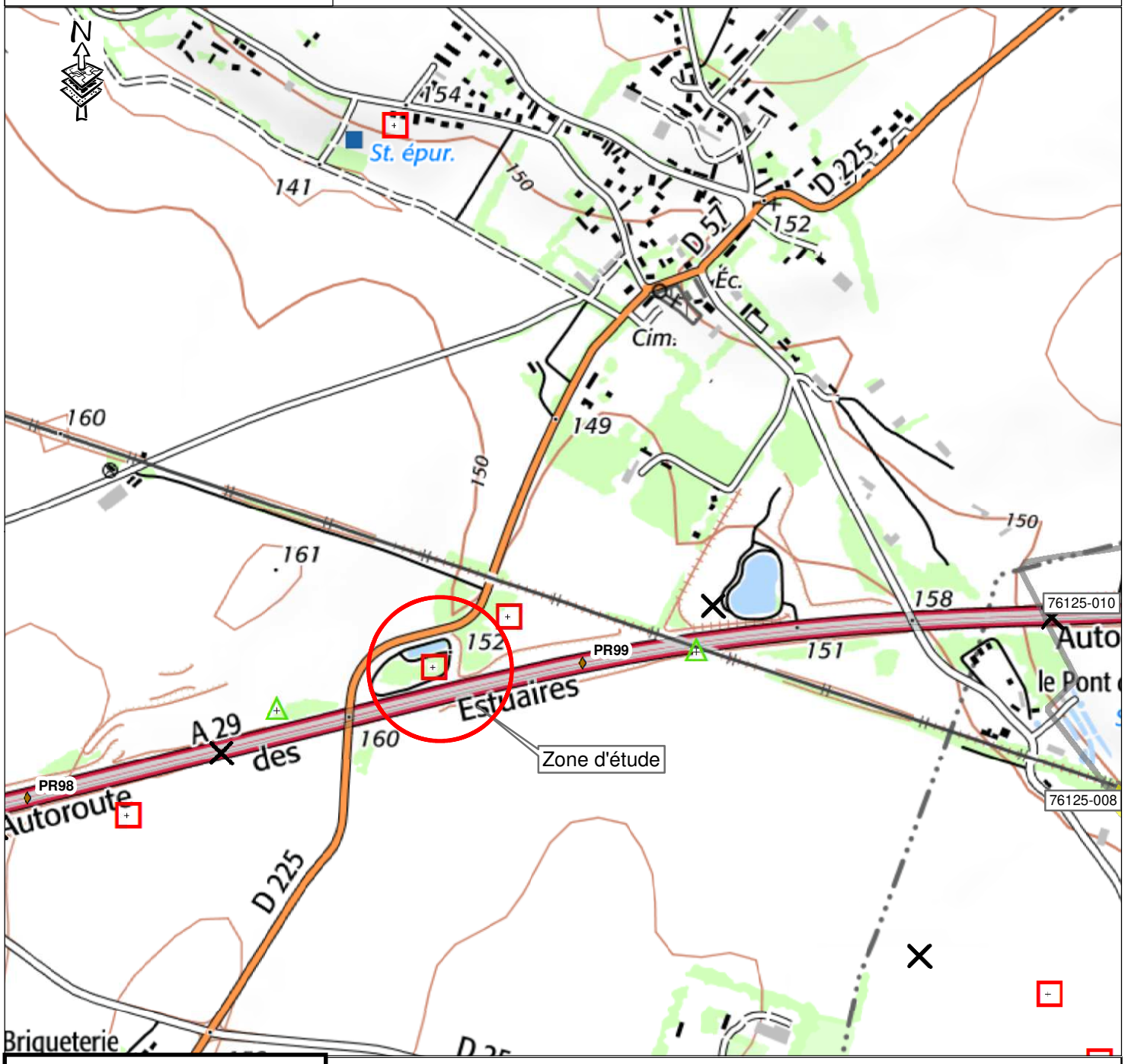

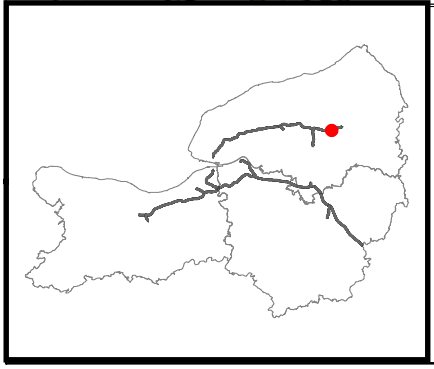

Légende

Cavité souterraine avérée (carrière, effondrement, débouchage de puits)

Indice d'origine indéterminée (cavité ou leurre ; remblais, arbre isolé, dépression topographique, désordre sur bâti ou infrastructure, etc.)

Leurre, indice supprimé, puits d'eau, puits filtrant, puisard, citerne

0 100 200 Mètres

Sources :
BDOrtho® ©IGN Paris Reproduction interdite
BD Parcellaire® ©IGN Paris Reproduction interdite
Réalisation: CEREMA - LR de Rouen

ANNEXE 2 FICHE SIGNALETIQUE 1/2

Cerema

Base de Données des Indices de Cavités Souterraines
LABORATOIRE REGIONAL DE ROUEN

INDICE N° 76249-013

LOCALISATION

ETAIMPUIS **- 76 - SEINE-MARITIME**

Repères locaux :

Coordonnées (RGF 93) : X : **566537,4** m Y : **6950003** m Précision :

Source des coordonnées : **GPS**

Report cartographique : **Point**

Contexte morphologique : **TALWEG**

ORIGINE DE L'INDICE

Cavité Souterraine Avérée (CS) : Carrière, effondrement, puits d'accès, débourrage de puits

Matériau extrait : **Aucun**

Commentaires :

SOURCES D'INFORMATIONS

Source* : AD (Archives Départementales) ; AC (Archives Communales) ; AA (Autres Archives) ; C (Carte) ; Et. (Etude) ; EO (Enquête Orale) ; Ph. (Photo-interprétation) ; T. (Terrain)

Source*	Date	Détail
AA	21/06/2018	**Base de données SAPN - Indice 184**
Et	21/06/2018	**Affaire Cerema 18RR0119 : Diagnostic SAPN Bassin PR98+600 S2**

		Objet	Diamètre	Long. max.	Long. min.	Prof.	Forme fontis
T.	21/06/2018	**Effondrement, Fontis**		**4m00**	**2m50**	**1m00**	

REFERENCES HISTORIQUES

Cadastre	Lieu-dit :	Propr. :	Loc., fermier :	Exploitant :

EXPLOITATION

Entrée :

Mode d'expl. :

PUITS		GALERIES				ETAGE(S)	CARRIERE		
Pfd.	Diam.	Ht. min.	Ht. max.	Lg. min.	Lg. max.	Pfd.	Extension	Surface	Volume

Commentaires :

Centre d'études et d'expertise sur les risques, l'environnement, la mobilité et l'aménagement
Direction Territoriale Normandie-Centre : 10 Chemin de la poudrière – CS 90245 - 76121 Le Grand-Quevilly Cédex – Tél :(0)2 35 68 81 00
Siège social : Cité des Mobilités - 25, avenue François Mitterrand - CS 92 803 - F-69674 Bron Cedex - Tél : +33 (0)4 72 14 30 30 - www.cerema.fr

ANNEXE 2 FICHE SIGNALETIQUE 2/2

Cerema

Base de Données des Indices de Cavités Souterraines
LABORATOIRE REGIONAL DE ROUEN

OBSERVATIONS / COMMENTAIRES **INDICE N° 76249-013**

26/06/2018

L'effondrement forme un haricot atteignant sa profondeur maximale, 1m, au centre. Etant donné le lissage des bordures, le désordre n'est pas récent.
Etant donné la situation, il est possible que cet effondrement soit apparu à cause d'une infiltration d'eau ayant entraîné dans le temps des fines. L'indice était sur le plateau crayeux, il n'est pas exclu que la dégradation d'une cavité souterraine soit à l'origine du soutirage des matériaux.
Afin de déterminer si possible son origine, il est préconisé dans un premier temps de réaliser un sondage à la pelle mécanique sur le désordre. Cela permettra notamment de visualiser la forme exacte de l'anomalie en profondeur.
Un remblaiement à l'argile sera nécessaire par la suite.
Suivant la nature des travaux prévus sur le bassin, un complément d'étude pourra être préconisé.

INVESTIGATION(S) A ENVISAGER SUR L'INDICE CONSIDERE

SONDAGE PELLE

Centre d'études et d'expertise sur les risques, l'environnement, la mobilité et l'aménagement
Direction Territoriale Normandie-Centre : 10 Chemin de la poudrière – CS 90245 - 76121 Le Grand-Quevilly Cédex – Tél :(0)2 35 68 81 00
Siège social : Cité des Mobilités - 25, avenue François Mitterrand - CS 92 803 - F-69674 Bron Cedex - Tél : +33 (0)4 72 14 30 30 - **www.cerema.fr**

ANNEXE 3 FICHE SAPN

Cerema
Direction territoriale Normandie-Centre

FICHE D'INDICE DE CAVITE SOUTERRAINE DU
RESEAU AUTOROUTIER S.AN.E.F - S.A.P.N - Alis

N° 184

Date d'ouverture de la fiche: 22/06/2018 N°Affaire: 18RR0119

AUTOROUTE:	**A 29**
PR :	98,600
SENS:	2
COMMUNE:	ETAIMPUIS

Coordonnées : Lambert 93 X: 566537,4 Y: 6950003

Observations: Effondrement dans le bassin 98+600 S2

RECONNAISSANCES

21/06/2018

Description/resultats:

Affaire 18RR0119 : Diagnostic d'effondrement
L'effondrement forme un haricot atteignant sa profondeur maximale, 1m, au centre. Etant donné le lissage des bordures, le désordre n'est pas récent.
Etant donné la situation, il est possible que cet effondrement soit apparu à cause d'une infiltration d'eau ayant entraîné dans le temps des fines. L'indice était sur le plateau crayeux, il n'est pas exclu que la dégradation d'une cavité souterraine soit à l'origine du soutirage des matériaux.

Investigations/travaux à réaliser:

Afin de déterminer si possible son origine, il est préconisé dans un premier temps de réaliser un sondage à la pelle mécanique sur le désordre. Cela permettra notamment de visualiser la forme exacte de l'anomalie en profondeur.
Un remblaiement à l'argile sera nécessaire par la suite.
Suivant la nature des travaux prévus sur le bassin, un complément d'étude pourra être préconisé.

CEREMA - DTer NORMANDIE CENTRE/ L.R. de Rouen *vendredi 29 juin 2018*

Cerema

Commune d'Etaimpuis

A29 PR98+600 S2 - Indice SAPN 184 - Plan de l'aléa

Affaire 18RR0119 - juin 2018

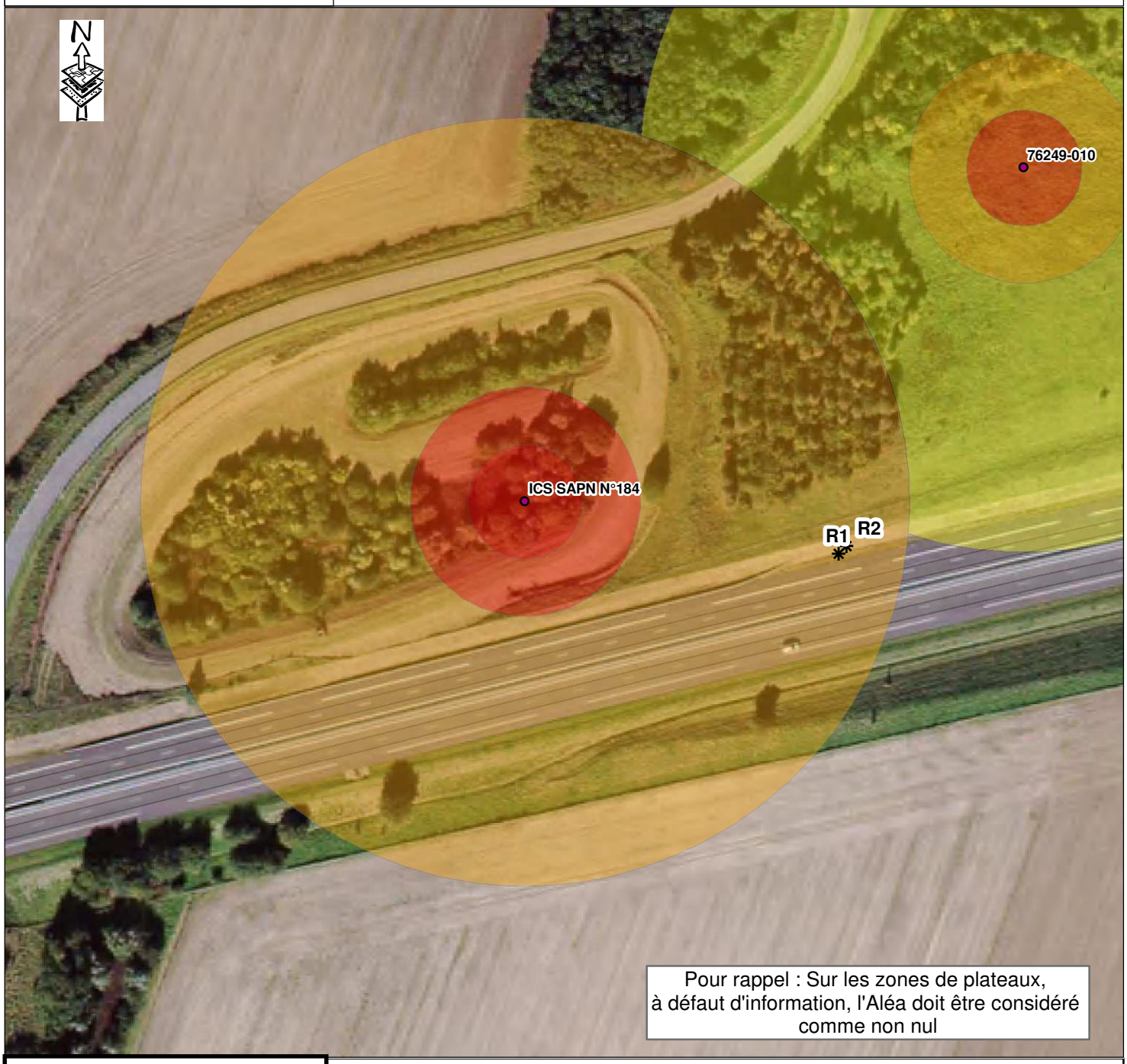

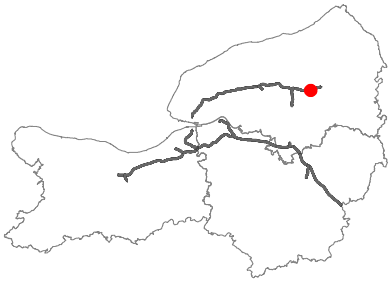

ALEA

- Elevé
- Moyen
- Faible
- Zone d'influence karstique

Légende

- ✱ Indices levés lors des travaux A29/A151
- Indices de cavités souterraines

0 25 50 Mètres

Sources :
BDOrtho® ©IGN Paris Reproduction interdite
BD Parcellaire® ©IGN Paris Reproduction interdite
Réalisation: CEREMA - LR de Rouen

Indice n° : 76249-014

Indice issu des archives - sans localisation précise (parcelle "napoléonienne")

Localisation

Département : 76 - Seine-Maritime

Commune : Étaimpuis

Repères locaux

Hameau/Lieu-dit :

Autre (route, chemin...) :

Coordonnées

Système :

Orig. report carto :

x :

y :

Précision :

Type de Report : *Non reporté*

Contexte

Geomorphologique :

Source(s) de l'information

Nouvel indice / RICS initial :explor-e / / octobre 2023

Archives (Cf. fiche(s) détaillée(s) page(s) suivante(s))

Départementales || Réf.: 8S198 | Section: A | Parcelle: 6 | || Date: 16/05/1927 |

Témoignages

Photo aérienne

Terrain

- ☐ Effondrement
- ☐ Affaissement-dépression
- ☐ Zone remblayée
- ☐ Puits
- ☐ Entrée à flanc de coteaux (cavage)
- ☐ Arbre isolé
- ☐ Autre :
- ☐ Aucun

Géométrie :

- ☐ Circulaire — Diamètre (m) # — Profondeur max (m) #
- ☐ Quelconque — Longueur min (m) # — Longueur max (m) #

Observations

Origine probable de l'indice

Type

- ☐ Carrière souterraine
- ☐ Carrière à ciel ouvert
- ☑ Carrière type inconnu
- ☐ Karstique (Naturel)
- ☐ Indéterminé
- ☐ Puits à eau

Matière extraite

- ☐ Marne
- ☐ Pierre de taille
- ☐ Cailloux
- ☐ Argile
- ☐ Sable

Commentaires

Explor-e : La déclaration sur la cadastre localisé en A 6 correspond à un bâtiment. L'indice est non reporté et la fiche est conservée pour mémoire.

Indice 76249-014 / Détail document d'archives anciennes

Origine du document	*Archives départementales*	
	Cote :	**8S198**
Elements extraits	*Date du document :*	**16/05/1927**
	Type ouvrage :	
	Déclarant :	**DENIS Ernest**
	Locataire ou fermier :	
	Propriétaire :	
Elements de localisation	*Plan de localisation :*	*Echelle :*
	Lieu-dit :	
	Cadastre de référence :	**Napoléonien**
	Référence parcellaire :	*Section :* **A** *Parcelle :* **6**
	Autre information :	
	Observations :	**Registre de déclaration d'ouverture de carrière / Numéro d'ordre : 5999**
Elements de dimensionnement déclarés	*Plan d'extension :*	*Echelle :*
	Caractéristiques puits :	*Profondeur* */ Diamètre* */ Maçonné*
	Volume exploité :	
	Nombre d'étage(s) :	
	Chambres(s) :	
	Observations :	

explor-e - contact@explor-e.fr - Tél : 02 35 95 14 85 Indice n° 76249-014 MAJ le 01/09/2024 Editon du : 24/12/2024 Page 3 / 3

Archive associée : AD-A

N° D'ORDRE	NOM ET PRÉNOMS DU DÉCLARANT.	COMMUNE OU A LIEU L'EXPLOITATION de la carrière.	SECTION cadastrale.	NUMÉROS DU CADASTRE.	DATE DE LA COMMUNICATION à la Préfecture.	DATE DE LA COMMUNICATION au service des Mines.
2959	Carpentier	Pleine Selve	A	204	12-2-27	12-2-27
2960	Coignet Léon	La Chaud	D	29-30-31-32		
2961	Delaire	Le Quesnemont				
2962	Picard Léon	Montreuil la Cause		83-84		
2963	Cornelle Marcel	Grivillers		217		
2964	Gérard Gaston	Fouilloy				
2965	Lamberet Jules	Villers Tournelle				
2966	Courdier Emile	Allery		50		
2967	Courturier Aîné	Le Germain Rouvroy		261		
2968	Crestenet Louis	Fescamp		244	18-2-27	18-2-27
2969	Crestemare Emile	Lagorelle		4	21-2-27	21-2-27
2970	Jeannin Jean	Pleine Selve		30	22-2-27	22-2-27
2971	Lédoux Léon	Montdidier		121	26-2-27	26-2-27
2972	Dubois Ephrem	Rouvroy en Plaine		15 à 10	24-2-27	25-2-27
2973	Cordier Emile	Le Plainpuis				
2974	Bocquet Emile	Mouchelet		152	1-3-1927	4-3-27
2975	Campion Henri	Courville la Chapelle		16	5-3-1927	8-3-1927
2976	Mansuard Pierre	Maison la Guerville		1	9-3-1927	11-3-1927
2977	Lefranc le Fouard	Crémery		104	10-3-1927	11-3-1927
2978	Laurent Constant	Le Quesnel Dury		110		
2979	Lemaire Alfred	Pont-de-Metz		26	12-3-27	12-3-27
2980	Vanschoorisse Joseph	Boves		125		21-3-27
2981	Lecerf Marcel	Grivillers		91	13-3-27	
2982	Delonnay Léon	Guerbigny		72	21-3-27	22-3-27
2983	Picard Romain	Guerbigny		44		
2984	Dufour	Grivillers		128	22-3-27	23-3-27
2985	Denis Ernest	Plainpuis		118	23-3-27	23-3-27
2986	Capron Robert	Rouvroy		231	23-3-27	23-3-27
2987	Crémare Louis	St Martin Lamotte		48	29-3-27	29-3-27
2988	Lantième Raoul	Guerbigny		191	1er-4-27	1er-4-27
2989	Delaste Louis	St Quentin Cellonville		2-3	2-4-27	2-4-27
2990	Olivier Léon	Gournerville		222	4-4-27	4-4-27
2991	Crupelet Charles	Pretz Vicquemare		119	5-4-27	6-4-27
2992	Dutal Maurice	Guerville en Caux		60	6-4-27	7-4-27
2993	Destaux Charles	Crapeaumesnil		25	20-4-27	21-4-27
2994	Noel Eugène	Crémanville		1	21-4-27	26-4-27

N° D'ORDRE	NOM ET PRÉNOMS DU DÉCLARANT.	COMMUNE OU A LIEU L'EXPLOITATION de la carrière.	SECTION cadastrale.	NUMÉROS DU CADASTRE.	DATE DE LA COMMUNICATION à la Préfecture.	DATE DE LA COMMUNICATION au service des Mines.
2995	Lambour Germain	Carville Motteville			25-4-27	27-4-27
2996	Lecerfer Ernest	Motteville		4	30-4-27	30-4-27
2997	Lancon Charles	Quiquery		20	3-5-27	3-5-27
2998	Chevalier	Longueau		129	3-5-27	
2999	Delacenier	Crapeaumont		224	4-5-27	
3000	Lemaire Ernest	Plainpuis		6	5-5-27	5-5-27
3001	Bourgeaux Lucien	Le Bocage		230-231	13-5-27	
3002	Capron	Rouvroy		24	12-5-27	
3003	Lecerf Ernest	Fescamp		286	13-5-27	13-5-27
3004	Le Prince Adrien	Lamberville			22-5-27	24-5-27
3005	Lapoplie	Montreuil la Cause		116		
3006	Lefevre Désiré	Quesnoy Folleville		86	28-5-27	31-5-27
3007	Lefèvre Edouard	Montdidier		284	2-6-27	3-6-27
3008	Lefèvre Joseph	Roye			7-6-27	8-6-27
3009	Hebert Lucien	Hodenville Mer		91	8-6-27	8-6-27
3010	Morin Victorin	Braquemont		229	9-6-27	9-6-27
3011	Capron Jean	Longueville		104	10-6-27	13-6-27
3012	Lefèvre Auguste	La Neuville		103	12-6-27	13-6-27
3013	Lebreux Pierre	Crapeaumesnil		2	14-6-27	14-6-27
3014	Quay Jean	Pierre à Vigor		86	19-6-27	21-6-27
3015	Capron Victor	Rouvroy		91	22-6-27	24-6-27
3016	Fontaine Jacques	Arvillers		16	23-6-27	24-6-27
3017	Marsal François	Castillon		11	2-7-27	5-7-27
3018	Lefèvre Joseph	Quiquery		36	5-7-27	5-7-27
3019	Collard Eugène	Dobrée		202	9-7-27	9-7-27
3020	Duquesnel Michel	Beauté		397	15-7-27	18-7-27
3021	Cousinard Jean	Genzerville			19-7-27	20-7-27
3022	Lachèvre Henri	Lamberville		269	21-8-27	22-8-27
3023	Quetteville Joseph	Grand Quevilly		138	5-8-27	
3024				138		
3025	Villotte Raoul	Blainville Crevon		81	1er-9-1927	1er-9-1927
3026	Lefrançois Marcelle	Quincampoix		109	3-9-1927	13-9-1927
3027	[illegible]	Grand Quevilly				
3028	Mesnil Henri	Belle de Baignarde		319	20-9-1927	21-9-1927
3029	Carton Robert	Lammerville		44		

Indice n° : 76249-015

Indice observé sur le terrain

Localisation

Département : 76 - Seine-Maritime

Commune : Étaimpuis

Repères locaux

Hameau/Lieu-dit :

Autre (route, chemin...) :

Coordonnées

Système : *RFG93-CC50*

Orig. report carto : *Plan*

x : *1 566 004*

y : *9 160 942*

Précision :

Type de Report : *Ponctuel*

Contexte

Geomorphologique : *Plateau*

Altitude de la nappe : 120 m

Source : Atlas hydro BRGM 2012

Source(s) de l'information

Reprise indice sans modification du RICS initial :CEREMA / /

Archives (Cf. fiche(s) détaillée(s) page(s) suivante(s))

Récentes || Auteur: CEREMA | Réf.: 21RR0073 | | Date: 03/03/2021 |

Témoignages

Photo aérienne

Terrain

- ☐ Effondrement
- ☐ Affaissement-dépression
- ☐ Zone remblayée
- ☐ Puits
- ☐ Entrée à flanc de coteaux (cavage)
- ☐ Arbre isolé
- ☐ Autre :
- ☐ Aucun

Géométrie :

- ☐ Circulaire — Diamètre (m) # — Profondeur max (m) #
- ☐ Quelconque — Longueur min (m) # — Longueur max (m) #

Observations

Origine probable de l'indice

Type

- ☑ Carrière souterraine
- ☐ Carrière à ciel ouvert
- ☐ Carrière type inconnu
- ☐ Karstique (Naturel)
- ☐ Indéterminé
- ☐ Puits à eau

Matière extraite

- ☐ Marne
- ☐ Pierre de taille
- ☐ Cailloux
- ☐ Argile
- ☐ Sable

Commentaires

Explor-e : Indice issu d'une intervention du Céréma le long de l'autoroute A29 en mars 2021. Indice observé sur le terrain, une fiche a alors été crée par le Céréma.

Indice 76249-015 / Détail document d'archives récentes

Origine du document	*Auteur :*	**CEREMA**
	Référence :	**21RR0073**
	Date :	**03/03/2021**
Informations extraites	**Fiche d'intervention pour mouvement de terrain. Indice numéroté 76249-015 (SAPN 204) /Préconisations : comblement de l'excavation, réalisation de sondages à la pelle mécanique + sondages destructifs en cas d'aménagement.**	
Elements de localisation	*Plan de localisation :*	*Echelle :*
	Lieu-dit :	
	Autre information :	
Elements de dimensionnement	*Plan d'extension :*	*Echelle :*
Remarques		

RÉPUBLIQUE FRANÇAISE
Liberté Égalité Fraternité

Cerema
CLIMAT & TERRITOIRES DE DEMAIN

FICHE D'INTERVENTION
Mouvement de terrain

Commune d'Etaimpuis

Client : SAPN	***Date d'intervention : 03/03/2021***
	Intervenant(s) : A. MEMPIOT
	N° d'affaire : 21RR0073

INDICE DE CAVITE SOUTERRAINE 76249-015 et SAPN 204

Personnes présentes

Aurélien MEMPIOT (Cerema)	**Patrouilleur SAPN**

LISTE DES ANNEXES

1	**Plan de l'aléa mouvement de terrain**
2	**Fiches indices SAPN N°204 et 76249-015 et SAPN 205 et 76249- 016**

LOCALISATION

Localisation :

- Route : A29 PR62+650 Sens 2

Coordonnées GPS :

Lambert 93
X : 565920,2
Y : 6949877,1

• **Contexte de l'intervention :**

Diagnostic demandé par SAPN suite à la découverte d'un effondrement au PR98+450 S2. Les recherches avec le patrouilleur nous ont conduit à un effondrement au PR98+100 S2. La recherche bibliographique démontre qu'un indice est déjà connu au PR98+450 S2 et qu'aucunes reconnaissances n'ont été menées.

• **Contexte morphologique :**

L'effondrement est situé dans le fossé d'assainissement du bassin versant en limite d'emprise. Aucune anomalie n'est visible à proximité dans la culture.

• **Contexte géologique :**

Effondrement situé en zone de plateau. D'après la carte géologique, la zone est recouverte des limons des plateaux, puis l'argile à silex puis de la craie.

• **Conditions météorologiques précédents la survenue du phénomène :**

Pluie abondante en décembre 2020 / janvier 2021

• **Historique connu sur la parcelle :** oui

Cette emprise élargie de la SAPN destinée à accueillir une éventuelle aire de service recense plusieurs désordres plus ou moins bien identifiés.

• **Indices recensés :**

En 1999, un effondrement de 3m de diamètre et 2m de profondeur a été diagnostiqué sur le réseau SAPN à 25m de la BAU au Nord, PR98+450 S2 (ICS SAPN 128 ou 76249-001).

Lors de l'inspection de 2021, un effondrement récemment survenu au PR98+100 S2 a fait l'objet de ce présent diagnostic. Cette visite de site a également permis de découvrir une zone affaissée dans l'angle Nord/Est de l'emprise, PR98+250 S2. Une dépression d'environ 5m de diamètre et 1,5m de profondeur est clôturée et des panneaux « DANGER » sont présents. (voir plan des indices)

• **Étude précédente :**

Cartographie de l'aléa mouvement de terrain sur le réseau SAPN – Cerema Affaire 14RR0182 – 2015

Recensement des indices de cavités souterraines de la commune d'Etaimpuis – 1999

Affaire CETE 1999 4743 – Diagnostic d'un effondrement PR98+450 S2

MOUVEMENT DE TERRAIN

TYPOLOGIE	GEOMETRIE - FORME
Effondrement en cloche	Forme circulaire de 1,2 m de diamètre et 50 cm de profondeur

PLAN - SCHEMA



INTERPRETATION

Au vu de l'absence de trace d'érosion, les circulations d'eau dans ce secteur cultivé ou enherbé semble très faibles.

L'origine de ce désordre est soit lié à l'infiltration des eaux de surfaces, soit à la présence d'un puits d'une carrière souterraine.

ENJEUX VISIBLES

Identification des enjeux

- **Habitation, Bâtiments :**

Aucun

- **Lieu public (voirie...) :**

La BAU de l'A29 est située à 60m de l'effondrement.

- **Réseaux :**

Au vu du contexte, il est peu probable que des réseaux existent dans cette zone.

- **Autres :**

Les enjeux listés ci-dessus sont un constat visuel effectué le jour de l'intervention

PRECONISATIONS

Mesures à prendre

Dans l'immédiat, le Cerema préconise de combler l'excavation avec des matériaux argileux pour stopper les infiltrations, au droit de la zone, qui aggraveront le désordre actuel en profondeur et en diamètre.

Pour préciser l'origine de ce désordre, il est préconisé de réaliser un sondage à la pelle mécanique. Cette investigation permettra de déterminer si le désordre est en lien avec une infiltration d'eau ou un puits d'accès à une carrière souterraine.

Concernant l'indice de dépression rencontré en limite de l'emprise SAPN , des reconnaissances sont à mener dans le cas d'un aménagement des délaissés. Au vu du désordre, la réalisation d'une campagne de sondages destructifs de recherche de vides et/ou zone décomprimées est à mener.

Date	Commentaires	VISA
25/03/21	Rédigé par A. MEMPIOT chargé d'études risques	
25/03/21	Vérifié par R. FLAHAUT Référent Cavités au Cerema	
25/03/21	Approuvé par S. DETOURBE Ingénieure géologue	

CONTACTS

CEREMA – Direction Territoriale Normandie-Centre :
Groupe Géosciences et Infrastructures
Tél : 02 35 68 88 45 - Fax : 02 35 68 81 88
Mél : dgi.dternc.cerema@cerema.fr

Référence : Guide Technique : « Les Marnières de Haute-Normandie – Méthodologies d'étude et de prévention » collection du LCPC

Librairie de l'IFSTTAR – 14-20 Boulevard Newton – Cité Descartes, Champs sur Marne -77447 – Marne la Vallée Cedex 2 - Tél : 01 81 66 80 00
Site internet : **http://www.ifsttar.fr** - Prix : 45€ HT

Fourni au Client
Copie à Mairie
Copie à DDTM 76

Fiche V2.0 Mars 2014

Base de Données des Indices de Cavités Souterraines
LABORATOIRE REGIONAL DE ROUEN

INDICE N° 76249-015

LOCALISATION

ETAIMPUIS **- 76 - SEINE-MARITIME**

Repères locaux : **A29 PR98+100 S2**

Coordonnées (RGF 93) : X : **565920,2** **m** Y : **6949877** **m** Précision : **+/- 1m**

Source des coordonnées : **GPS**

Report cartographique : **Point**

Contexte morphologique : **PLATEAU**

ORIGINE DE L'INDICE

Cavité Souterraine Avérée (CS) : Carrière, effondrement, puits d'accès, débourrage de puits

Matériau extrait : **Aucun**

Commentaires :

SOURCES D'INFORMATIONS

Source* : AD (Archives Départementales) ; AC (Archives Communales) ; AA (Autres Archives) ; C (Carte) ; Et. (Etude) ; EO (Enquête Orale) ; Ph. (Photo-interprétation) ; T. (Terrain)

Source*	Date	Détail
AA		**Base de donnée SAPN : Indice n°204**
Et	03/03/2021	**Affaire Cerema 21RR0073 : Diagnostics d'ffondrement réseau SAPN**

		Objet	Diamètre	Long. max.	Long. min.	Prof.	Forme fontis
T.	03/03/2021	**Effondrement, Fontis**	**1m20**			**0m50**	**En cloche**

REFERENCES HISTORIQUES

Cadastre	Lieu-dit :	Propr. :	Loc., fermier :	Exploitant :

EXPLOITATION

Entrée :

Mode d'expl. :

PUITS		GALERIES				ETAGE(S)	CARRIERE		
Pfd.	Diam.	Ht. min.	Ht. max.	Lg. min.	Lg. max.	Pfd.	Extension	Surface	Volume

Commentaires :

Base de Données des Indices de Cavités Souterraines
LABORATOIRE REGIONAL DE ROUEN

OBSERVATIONS / COMMENTAIRES — INDICE N° 76249-015

23/03/2021

L'effondrement est situé dans le fossé d'assainissement du bassin versant en limite d'emprise. Les circulations d'eau dans ce secteur cultivé ou enherbé sont très faibles.
Pour préciser l'origine de ce désordre, il est préconisé de réaliser un sondage à la pelle mécanique. Cette investigation permettra de déterminer si le désordre est en lien avec une infiltration d'eau ou un puits d'accès à une carrière souterraine.

INVESTIGATION(S) A ENVISAGER SUR L'INDICE CONSIDERE

SONDAGE PELLE

Base de Données des Indices de Cavités Souterraines
LABORATOIRE REGIONAL DE ROUEN

INDICE N° 76249-016

LOCALISATION

ETAIMPUIS **- 76 - SEINE-MARITIME**

Repères locaux : **A29 PR98+150 S2**

Coordonnées (RGF 93) : X : **566027,8** **m** Y : **6950000** **m** Précision : **+/- 1m**

Source des coordonnées : **GPS**

Report cartographique : **Point**

Contexte morphologique : **PLATEAU**

ORIGINE DE L'INDICE

Indéterminée (IND) : Cavité ou leurre ; remblais, arbre isolé, dépression topo., désordre sur bâti / infrastructure

Matériau extrait : **Aucun**

Commentaires :

SOURCES D'INFORMATIONS

Source* : AD (Archives Départementales) ; AC (Archives Communales) ; AA (Autres Archives) ; C (Carte) ; Et. (Etude) ; EO (Enquête Orale) ; Ph. (Photo-interprétation) ; T. (Terrain)

Source*	Date	Détail
AA		**Base de donnée SAPN : Indice n°205**
Et	03/03/2021	**Affaire Cerema 21RR0073 : Diagnostics d'ffondrement réseau SAPN**

		Objet	Diamètre	Long. max.	Long. min.	Prof.	Forme fontis
T.	03/03/2021	**Dépression topographique**	**5m00**			**1m50**	

REFERENCES HISTORIQUES

Cadastre	Lieu-dit :	Propr. :	Loc., fermier :	Exploitant :

EXPLOITATION

Entrée :

Mode d'expl. :

PUITS		GALERIES				ETAGE(S)	CARRIERE		
Pfd.	Diam.	Ht. min.	Ht. max.	Lg. min.	Lg. max.	Pfd.	Extension	Surface	Volume

Commentaires :

Base de Données des Indices de Cavités Souterraines
LABORATOIRE REGIONAL DE ROUEN

OBSERVATIONS / COMMENTAIRES — INDICE N° 76249-016

23/03/2021

L'inspection du désordre ICS 76249-015 a permis de découvrir une zone affaissée dans l'angle Nord/Est de l'emprise, PR98+250 S2.
Une dépression d'environ 5m de diamètre et 1,5m de profondeur est clôturée et des panneaux « DANGER » sont présents.
Pour préciser l'origine de ce désordre, il est préconisé de réaliser une campagne de sondages destructifs de recherche de vide et/ou zone décomprimée.

INVESTIGATION(S) A ENVISAGER SUR L'INDICE CONSIDERE

Sondages destructifs

RÉPUBLIQUE FRANÇAISE
Liberté
Égalité
Fraternité

Cerema
CLIMAT & TERRITOIRES DE DEMAIN

Commune d'Etaimpuis

A29 PR98+100 Sens 2 - Indices SAPN 204 et 205 - Plan de l'aléa

Affaire 21RR0073 - Mars 2021

ANNEXE 1

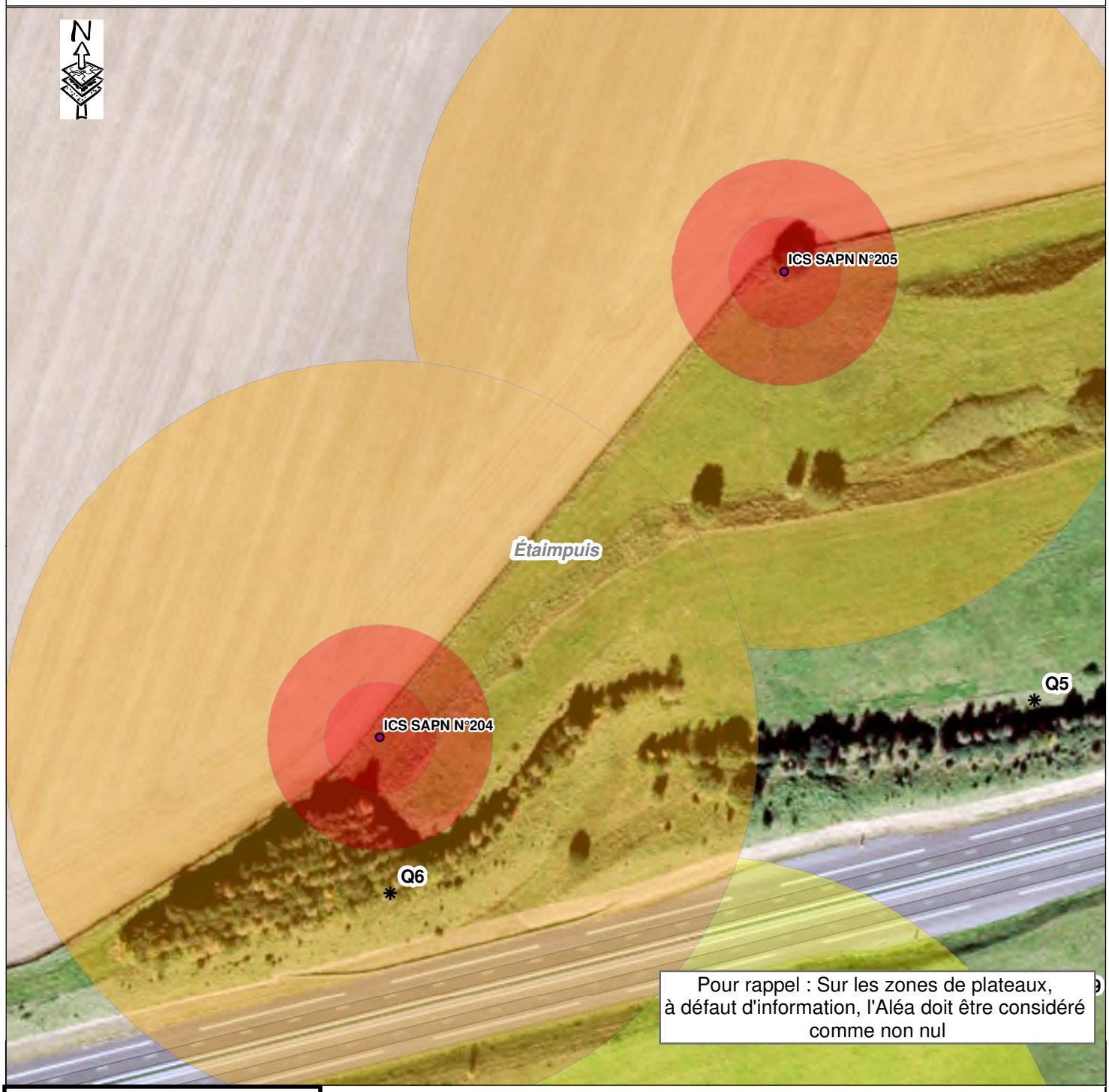

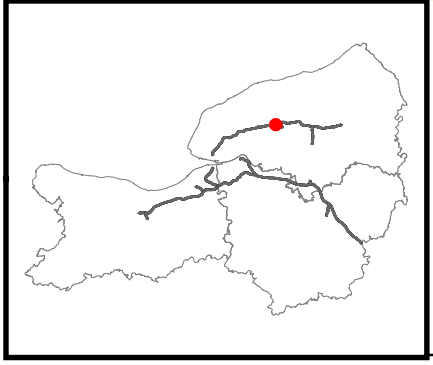

Légende

- Indices de cavités souterraines

ALEA

- Elevé
- Moyen
- Faible
- Zone d'influence karstique

0 25 50 Mètres

Sources :
BDOrtho® ©IGN Paris Reproduction interdite
BD Parcellaire® ©IGN Paris Reproduction interdite
Réalisation: Cerema - DGI

RÉPUBLIQUE FRANÇAISE
Liberté Égalité Fraternité

Cerema
CLIMAT & TERRITOIRES DE DEMAIN

FICHE D'INDICE DE CAVITE SOUTERRAINE DU RESEAU AUTOROUTIER S.AN.E.F - S.A.P.N - Alis

N° 204

Date d'ouverture de la fiche: 17/03/2021 N°Affaire: 21RR0073

AUTOROUTE:	**A 29**
PR :	98,100
SENS:	2
COMMUNE:	ETAIMPUIS

Coordonnées : Lambert 93 X: 565920,2 Y: 6949877

Observations: Effondrement dans le fossé d'assainissement en limite d'emprise

RECONNAISSANCES

03/03/2021

Description/resultats:

Affaire Cerema 21RR0073 : Diagnostics de plusieurs effondrements/indices SAPN
Forme circulaire de 1,2 m de diamètre et 50 cm de profondeur
L'effondrement est situé dans le fossé d'assainissement du bassin versant en limite d'emprise. Les circulations d'eau dans ce secteur cultivé ou enherbé semble très faibles.

Investigations/travaux à réaliser:

Dans l'immédiat, le Cerema préconise de combler l'excavation avec des matériaux argileux pour stopper les infiltrations, au droit de la zone, qui aggraveront le désordre actuel en profondeur et en diamètre.
Pour préciser l'origine de ce désordre, il est préconisé de réaliser un sondage à la pelle mécanique. Cette investigation permettra de déterminer si le désordre est en lien avec une infiltration d'eau ou un puits d'accès à une carrière souterraine.

RÉPUBLIQUE FRANÇAISE
Liberté Égalité Fraternité

Cerema
CLIMAT & TERRITOIRES DE DEMAIN

FICHE D'INDICE DE CAVITE SOUTERRAINE DU RESEAU AUTOROUTIER S.AN.E.F - S.A.P.N - Alis

N° 205

Date d'ouverture de la fiche: 17/03/2021 N°Affaire: 21RR0073

AUTOROUTE:	**A 29**
PR :	98,250
SENS:	2
COMMUNE:	ETAIMPUIS

Coordonnées : Lambert 93 X: 566027,8 Y: 6950000

Observations: Effondrement dans le fossé d'assainissement en limite d'emprise

RECONNAISSANCES

03/03/2021

Description/resultats:

Affaire Cerema 21RR0073 : Diagnostics de plusieurs effondrements/indices SAPN
L'inspection du désordre ICS SAPN 204 a permis de découvrir une zone affaissée dans l'angle Nord/Est de l'emprise, PR98+250 S2. Une dépression d'environ 5m de diamètre et 1,5m de profondeur est clôturée et des panneaux « DANGER » sont présents.

Investigations/travaux à réaliser:

Pour préciser l'origine de ce désordre, il est préconisé de réaliser une campagne de sondages destructifs de recherche de vide et/ou zone décomprimée.

Indice n° : 76249-016

Indice observé sur le terrain

Localisation

Département : 76 - Seine-Maritime

Commune : Étaimpuis

Repères locaux

Hameau/Lieu-dit :

Autre (route, chemin...) :

Coordonnées

Système : *RFG93-CC50*

Orig. report carto : *Plan*

x : *1 566 112*

y : *9 161 065*

Précision :

Type de Report : *Ponctuel*

Contexte

Geomorphologique : *Plateau*

Altitude de la nappe : 120 m

Source : Atlas hydro BRGM 2012

Source(s) de l'information

Reprise indice sans modification du RICS initial :CEREMA / /

Archives (Cf. fiche(s) détaillée(s) page(s) suivante(s))

Récentes || Auteur: CEREMA | Réf.: 21RR0073 | | Date: 03/03/2021 |
Récentes || Auteur: CEREMA | Réf.: 21RR0073 | | Date: 03/03/2021 |

Témoignages

Photo aérienne

Terrain

- ☐ Effondrement
- ☐ Affaissement-dépression
- ☐ Zone remblayée
- ☐ Puits
- ☐ Entrée à flanc de coteaux (cavage)
- ☐ Arbre isolé
- ☐ Autre :
- ☐ Aucun

Géométrie :

- ☐ Circulaire — Diamètre (m) # — Profondeur max (m) #
- ☐ Quelconque — Longueur min (m) # — Longueur max (m) #

Observations

Origine probable de l'indice

Type

- ☐ Carrière souterraine
- ☐ Carrière à ciel ouvert
- ☐ Carrière type inconnu
- ☐ Karstique (Naturel)
- ☑ Indéterminé
- ☐ Puits à eau

Matière extraite

- ☐ Marne
- ☐ Pierre de taille
- ☐ Cailloux
- ☐ Argile
- ☐ Sable

Commentaires

Explor-e : Indice issu d'une intervention du Céréma le long de l'autoroute A29 en mars 2021. Indice observé sur le terrain, une fiche a alors été crée par le Céréma.

Indice 76249-016 / Détail document d'archives récentes

Origine du document	*Auteur :*	**CEREMA**
	Référence :	**21RR0073**
	Date :	**03/03/2021**
Informations extraites	**Indice numéroté 76249-016 (SAPN 205) /Préconisations : réaliser une campagne de sondages destructifs de recherche de vide et/ou zone décomprimée.**	
Elements de localisation	*Plan de localisation :*	*Echelle :*
	Lieu-dit :	
	Autre information :	
Elements de dimensionnement	*Plan d'extension :*	*Echelle :*
Remarques		

Indice 76249-016 / Détail document d'archives récentes

Origine du document	*Auteur :*	**CEREMA**
	Référence :	**21RR0073**
	Date :	**03/03/2021**
Informations extraites	**Indice numéroté 76249-016 (SAPN 205) /Préconisations : réaliser une campagne de sondages destructifs de recherche de vide et/ou zone décomprimée.**	
Elements de localisation	*Plan de localisation :*	*Echelle :*
	Lieu-dit :	
	Autre information :	
Elements de dimensionnement	*Plan d'extension :*	*Echelle :*
Remarques		

Base de Données des Indices de Cavités Souterraines
LABORATOIRE REGIONAL DE ROUEN

INDICE N° 76249-016

LOCALISATION

ETAIMPUIS **- 76 - SEINE-MARITIME**

Repères locaux : **A29 PR98+150 S2**

Coordonnées (RGF 93) : X : **566027,8** **m** Y : **6950000** **m** Précision : **+/- 1m**

Source des coordonnées : **GPS**

Report cartographique : **Point**

Contexte morphologique : **PLATEAU**

ORIGINE DE L'INDICE

Indéterminée (IND) : Cavité ou leurre ; remblais, arbre isolé, dépression topo., désordre sur bâti / infrastructure

Matériau extrait : **Aucun**

Commentaires :

SOURCES D'INFORMATIONS

Source* : AD (Archives Départementales) ; AC (Archives Communales) ; AA (Autres Archives) ; C (Carte) ; Et. (Etude) ; EO (Enquête Orale) ; Ph. (Photo-interprétation) ; T. (Terrain)

Source*	Date	Détail
AA		**Base de donnée SAPN : Indice n°205**
Et	03/03/2021	**Affaire Cerema 21RR0073 : Diagnostics d'ffondrement réseau SAPN**

		Objet	Diamètre	Long. max.	Long. min.	Prof.	Forme fontis
T.	03/03/2021	**Dépression topographique**	**5m00**			**1m50**	

REFERENCES HISTORIQUES

Cadastre	Lieu-dit :	Propr. :	Loc., fermier :	Exploitant :

EXPLOITATION

Entrée :

Mode d'expl. :

PUITS		GALERIES				ETAGE(S)	CARRIERE		
Pfd.	Diam.	Ht. min.	Ht. max.	Lg. min.	Lg. max.	Pfd.	Extension	Surface	Volume

Commentaires :

Base de Données des Indices de Cavités Souterraines
LABORATOIRE REGIONAL DE ROUEN

OBSERVATIONS / COMMENTAIRES — INDICE N° 76249-016

23/03/2021

L'inspection du désordre ICS 76249-015 a permis de découvrir une zone affaissée dans l'angle Nord/Est de l'emprise, PR98+250 S2.
Une dépression d'environ 5m de diamètre et 1,5m de profondeur est clôturée et des panneaux « DANGER » sont présents.
Pour préciser l'origine de ce désordre, il est préconisé de réaliser une campagne de sondages destructifs de recherche de vide et/ou zone décomprimée.

INVESTIGATION(S) A ENVISAGER SUR L'INDICE CONSIDERE

Sondages destructifs

RÉPUBLIQUE FRANÇAISE
Liberté
Égalité
Fraternité

Cerema
CLIMAT & TERRITOIRES DE DEMAIN

Commune d'Etaimpuis

A29 PR98+100 Sens 2 - Indices SAPN 204 et 205 - Plan de l'aléa

Affaire 21RR0073 - Mars 2021

ANNEXE 1

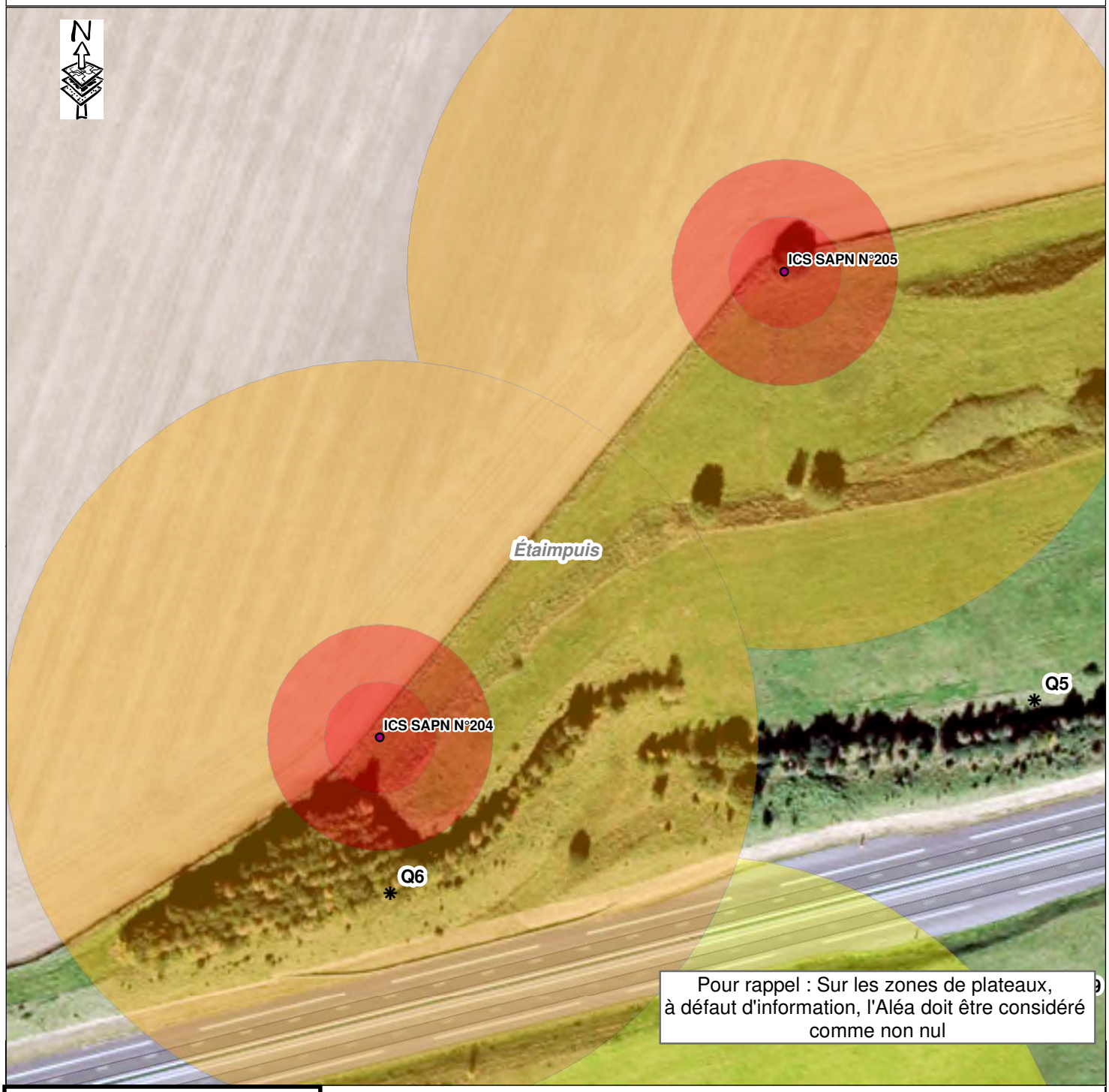

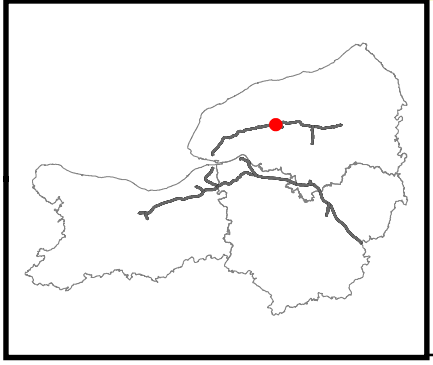

Légende

- Indices de cavités souterraines

ALEA

- Elevé
- Moyen
- Faible
- Zone d'influence karstique

0 25 50 Mètres

Sources :
BDOrtho® ©IGN Paris Reproduction interdite
BD Parcellaire® ©IGN Paris Reproduction interdite
Réalisation: Cerema - DGI

RÉPUBLIQUE FRANÇAISE
Liberté Égalité Fraternité

Cerema
CLIMAT & TERRITOIRES DE DEMAIN

FICHE D'INDICE DE CAVITE SOUTERRAINE DU RESEAU AUTOROUTIER S.AN.E.F - S.A.P.N - Alis

N° 205

Date d'ouverture de la fiche: 17/03/2021 N°Affaire: 21RR0073

AUTOROUTE:	**A 29**
PR :	98,250
SENS:	2
COMMUNE:	ETAIMPUIS

Coordonnées : Lambert 93 X: 566027,8 Y: 6950000

Observations: Effondrement dans le fossé d'assainissement en limite d'emprise

RECONNAISSANCES

03/03/2021

Description/resultats:

Affaire Cerema 21RR0073 : Diagnostics de plusieurs effondrements/indices SAPN
L'inspection du désordre ICS SAPN 204 a permis de découvrir une zone affaissée dans l'angle Nord/Est de l'emprise, PR98+250 S2. Une dépression d'environ 5m de diamètre et 1,5m de profondeur est clôturée et des panneaux « DANGER » sont présents.

Investigations/travaux à réaliser:

Pour préciser l'origine de ce désordre, il est préconisé de réaliser une campagne de sondages destructifs de recherche de vide et/ou zone décomprimée.

Base de Données des Indices de Cavités Souterraines
LABORATOIRE REGIONAL DE ROUEN

INDICE N° 76249-016

LOCALISATION

ETAIMPUIS **- 76 - SEINE-MARITIME**

Repères locaux : **A29 PR98+150 S2**

Coordonnées (RGF 93) : X : **566027,8** **m** Y : **6950000** **m** Précision : **+/- 1m**

Source des coordonnées : **GPS**

Report cartographique : **Point**

Contexte morphologique : **PLATEAU**

ORIGINE DE L'INDICE

Indéterminée (IND) : Cavité ou leurre ; remblais, arbre isolé, dépression topo., désordre sur bâti / infrastructure

Matériau extrait : **Aucun**

Commentaires :

SOURCES D'INFORMATIONS

Source* : AD (Archives Départementales) ; AC (Archives Communales) ; AA (Autres Archives) ; C (Carte) ; Et. (Etude) ; EO (Enquête Orale) ; Ph. (Photo-interprétation) ; T. (Terrain)

Source*	Date	Détail
AA		**Base de donnée SAPN : Indice n°205**
Et	03/03/2021	**Affaire Cerema 21RR0073 : Diagnostics d'ffondrement réseau SAPN**

		Objet	Diamètre	Long. max.	Long. min.	Prof.	Forme fontis
T.	03/03/2021	**Dépression topographique**	**5m00**			**1m50**	

REFERENCES HISTORIQUES

Cadastre	Lieu-dit :	Propr. :	Loc., fermier :	Exploitant :

EXPLOITATION

Entrée :

Mode d'expl. :

PUITS		GALERIES				ETAGE(S)	CARRIERE		
Pfd.	Diam.	Ht. min.	Ht. max.	Lg. min.	Lg. max.	Pfd.	Extension	Surface	Volume

Commentaires :

Base de Données des Indices de Cavités Souterraines
LABORATOIRE REGIONAL DE ROUEN

OBSERVATIONS / COMMENTAIRES — INDICE N° 76249-016

23/03/2021

L'inspection du désordre ICS 76249-015 a permis de découvrir une zone affaissée dans l'angle Nord/Est de l'emprise, PR98+250 S2.
Une dépression d'environ 5m de diamètre et 1,5m de profondeur est clôturée et des panneaux « DANGER » sont présents.
Pour préciser l'origine de ce désordre, il est préconisé de réaliser une campagne de sondages destructifs de recherche de vide et/ou zone décomprimée.

INVESTIGATION(S) A ENVISAGER SUR L'INDICE CONSIDERE

Sondages destructifs

RÉPUBLIQUE FRANÇAISE
Liberté
Égalité
Fraternité

Cerema
CLIMAT & TERRITOIRES DE DEMAIN

Commune d'Etaimpuis

A29 PR98+100 Sens 2 - Indices SAPN 204 et 205 - Plan de l'aléa

Affaire 21RR0073 - Mars 2021

ANNEXE 1

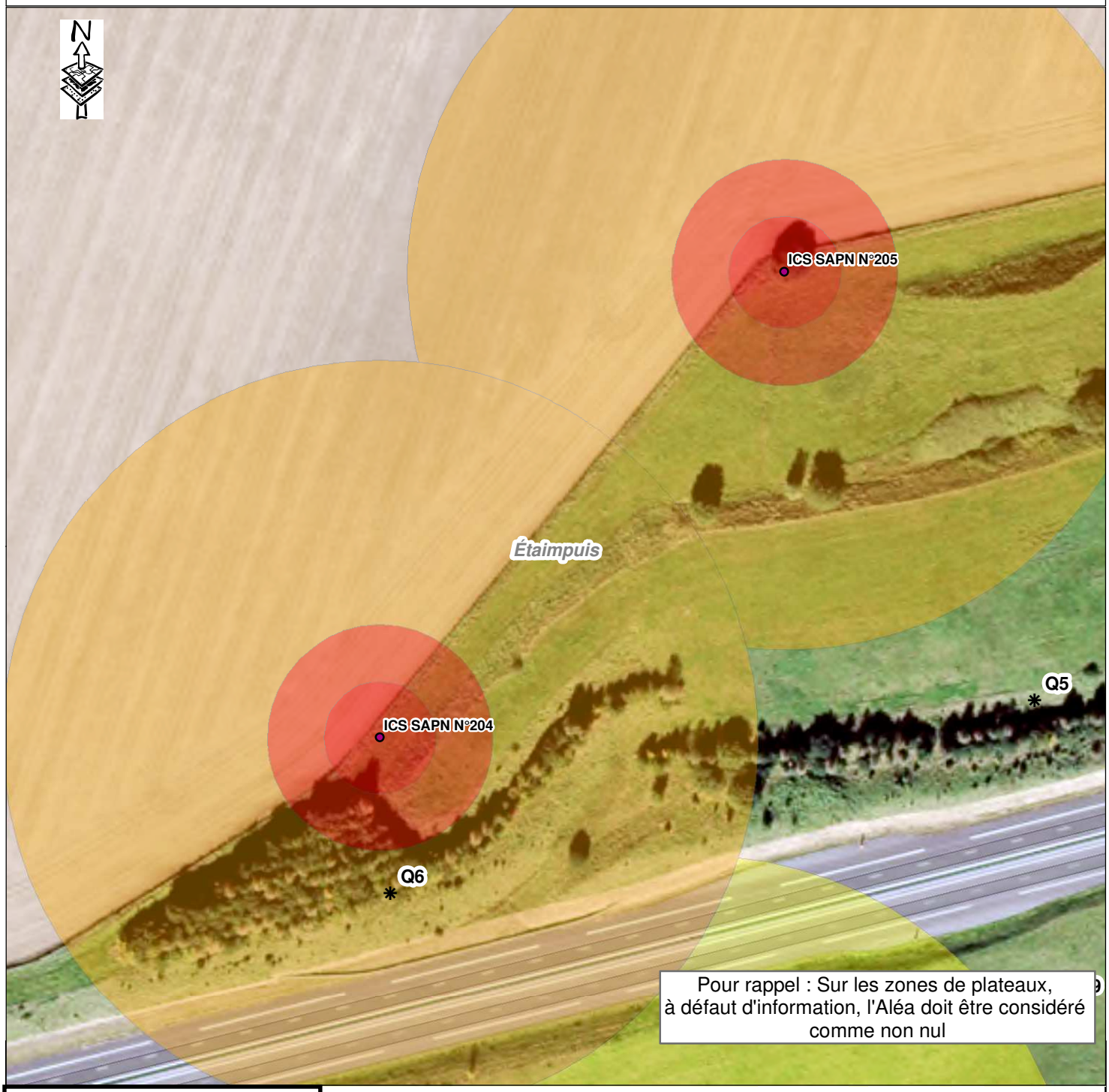

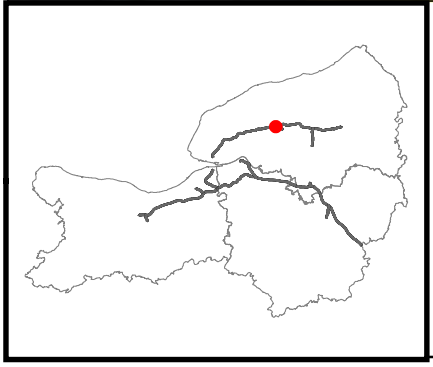

Légende

- Indices de cavités souterraines

ALEA

- Elevé
- Moyen
- Faible
- Zone d'influence karstique

0 25 50 Mètres

Sources :
BDOrtho® ©IGN Paris Reproduction interdite
BD Parcellaire® ©IGN Paris Reproduction interdite
Réalisation: Cerema - DGI

RÉPUBLIQUE FRANÇAISE
Liberté Égalité Fraternité

Cerema
CLIMAT & TERRITOIRES DE DEMAIN

FICHE D'INDICE DE CAVITE SOUTERRAINE DU RESEAU AUTOROUTIER S.AN.E.F - S.A.P.N - Alis

N° 205

Date d'ouverture de la fiche: 17/03/2021 N°Affaire: 21RR0073

AUTOROUTE:	**A 29**
PR :	98,250
SENS:	2
COMMUNE:	ETAIMPUIS

Coordonnées : Lambert 93 X: 566027,8 Y: 6950000

Observations: Effondrement dans le fossé d'assainissement en limite d'emprise

RECONNAISSANCES

03/03/2021

Description/resultats:

Affaire Cerema 21RR0073 : Diagnostics de plusieurs effondrements/indices SAPN
L'inspection du désordre ICS SAPN 204 a permis de découvrir une zone affaissée dans l'angle Nord/Est de l'emprise, PR98+250 S2. Une dépression d'environ 5m de diamètre et 1,5m de profondeur est clôturée et des panneaux « DANGER » sont présents.

Investigations/travaux à réaliser:

Pour préciser l'origine de ce désordre, il est préconisé de réaliser une campagne de sondages destructifs de recherche de vide et/ou zone décomprimée.

Indice n° : 76249-017

Indice recensé en archive(s) - non visible sur le terrain

Localisation

Département : 76 - Seine-Maritime

Commune : Étaimpuis

Repères locaux

Hameau/Lieu-dit :

Autre (route, chemin...) :

Coordonnées

Système :

Orig. report carto : *Plan*

x :

y :

Précision :

Type de Report : *Linéaire*

Contexte

Geomorphologique : *Plateau*

Altitude de la nappe : 130 m

Source : Atlas hydro BRGM 2012

Source(s) de l'information

Nouvel indice / RICS initial :explor-e / / octobre 2023

Archives (Cf. fiche(s) détaillée(s) page(s) suivante(s))

Départementales || Réf.: 8S198 | Section: A | Parcelle: 31 | || Date: 02/12/1913 |
Communales anciennes || Réf.: A2 | Section: A | Parcelle: 31 | || Date: 27/11/1913 |
Communales anciennes || Réf.: A2 | Section: A | Parcelle: 31 | || Date: 27/11/1913 |

Témoignages

Photo aérienne

Terrain

- ☐ Effondrement
- ☐ Affaissement-dépression
- ☐ Zone remblayée
- ☐ Puits
- ☐ Entrée à flanc de coteaux (cavage)
- ☐ Arbre isolé
- ☐ Autre :
- ☐ Aucun

Géométrie :

- ☐ Circulaire — Diamètre (m) # — Profondeur max (m) #
- ☐ Quelconque — Longueur min (m) # — Longueur max (m) #

Observations

Origine probable de l'indice

Type

- ☑ Carrière souterraine
- ☐ Carrière à ciel ouvert
- ☐ Carrière type inconnu
- ☐ Karstique (Naturel)
- ☐ Indéterminé
- ☐ Puits à eau

Matière extraite

- ☑ Marne
- ☐ Pierre de taille
- ☐ Cailloux
- ☐ Argile
- ☐ Sable

Commentaires

Explor-e : L'archive communale fait part du plan de localisation de l'exploitation, cependant, nous ne tenons pas compte des esquisses des galeries qui sont trop approximatives. L'indice est représenté sous forme linéaire, la localisation du puits est approximative.

Indice 76249-017 / Détail document d'archives anciennes

Origine du document

Archives départementales

Cote : 8S198

Elements extraits

Date du document : 02/12/1913
Type ouvrage :
Déclarant : THIREL Arthur
Locataire ou fermier :
Propriétaire :

Elements de localisation

Plan de localisation : *Echelle :*
Lieu-dit :
Cadastre de référence : Napoléonien
Référence parcellaire : *Section :* A *Parcelle :* 31
Autre information :
Observations : Registre de déclaration d'ouverture de carrière / Numéro d'ordre : 3974

Elements de dimensionnement déclarés

Plan d'extension : *Echelle :*
Caractéristiques puits : *Profondeur* */ Diamètre* */ Maçonné*
Volume exploité :
Nombre d'étage(s) :
Chambres(s) :
Observations :

Indice 76249-017 / Détail document d'archives anciennes

Origine du document

Archives communales

Cote : A2

Elements extraits

Date du document : 27/11/1913
Type ouvrage : Marne
Déclarant : THIREL Arthur
Locataire ou fermier :
Propriétaire : LEFEBVRE Gérasine

Elements de localisation

Plan de localisation : *Echelle :*
Lieu-dit : La gobe
Cadastre de référence : Napoléonien
Référence parcellaire : *Section :* A *Parcelle :* 31
Autre information :
Observations : Extraction dans une pièce de labour, bordée par le CGC100, M.Lefebvre, Bouterre et Dumesnil. Puits situé à 39m du chemin vicinal ordinaire.

Elements de dimensionnement déclarés

Plan d'extension : *Echelle :*
Caractéristiques puits : *Profondeur* 15m */ Diamètre* */ Maçonné*
Volume exploité : 150m3
Nombre d'étage(s) :
Chambres(s) :
Observations :

Indice 76249-017 / Détail document d'archives anciennes

Origine du document

Archives communales

Cote : **A2**

Elements extraits

Date du document : **27/11/1913**

Type ouvrage : **Marne**

Déclarant : **THIREL Arthur**

Locataire ou fermier :

Propriétaire : **LEFEBVRE Gérasine**

Elements de localisation

Plan de localisation : *Echelle :*

Lieu-dit : **La gobe**

Cadastre de référence : **Napoléonien**

Référence parcellaire : *Section :* **A** *Parcelle :* **31**

Autre information :

Observations : **Extraction dans une pièce de labour, bordée par le CGC100, M.Lefebvre, Bouterre et Dumesnil.Puits situé à 39m du chemin vicinal ordinaire.**

Elements de dimensionnement déclarés

Plan d'extension : *Echelle :*

Caractéristiques puits : *Profondeur* **15m** */ Diamètre* */ Maçonné*

Volume exploité : **150m3**

Nombre d'étage(s) :

Chambres(s) :

Observations :

A 2

Monsieur Thirel Arthur, cultivateur à Etainpuis
à Monsieur le Maire d'Etainpuis

REPUBLIQUE FRANÇAISE 2 MES 10 ENSUS cen 50

Monsieur le Maire

Je, soussigné, Thirel Arthur — cultivateur à La Gobe-Etainpuis ai l'honneur de vous déclarer :

Que j'ai fait ouvrir une carrière à marne, à galeries souterraines, dans une pièce de terre en labour que j'exploite comme fermier de Mr Lefebvre Gérasime, propriétaire à Bellencombre ; située au hameau de La Gobe, bordée par le chin de grande Cion n° 100 ; par M.M. Lefebvre, Bouterre et Dumesnil

et qui figure à la section A du plan cadastral, sous le numéro 31 ;

Que j'extrairai de cette manière environ cent cinquante mètres cubes de marne,

Que cette extraction se fait par un puits de 15 mètres de profondeur dont 3m5 d'argile, 4m5 de caillou et 7 m. de marne ; puits situé à 39 m. du chemin de grande Communication n° 100 ;

le tout conforme au plan ci-contre

Veuillez agréer, Monsieur, l'hommage de mon profond respect

Arthur Thirel

Etainpuis le 27 novembre 1913

Commune d'Etainfuis – hameau de La Gobe.

Section A . n° 31 . Labour .

Propriétaire : M. Lefebvre Gérasime à Bellencombre.

Fermier : M. Thirel Arthur.

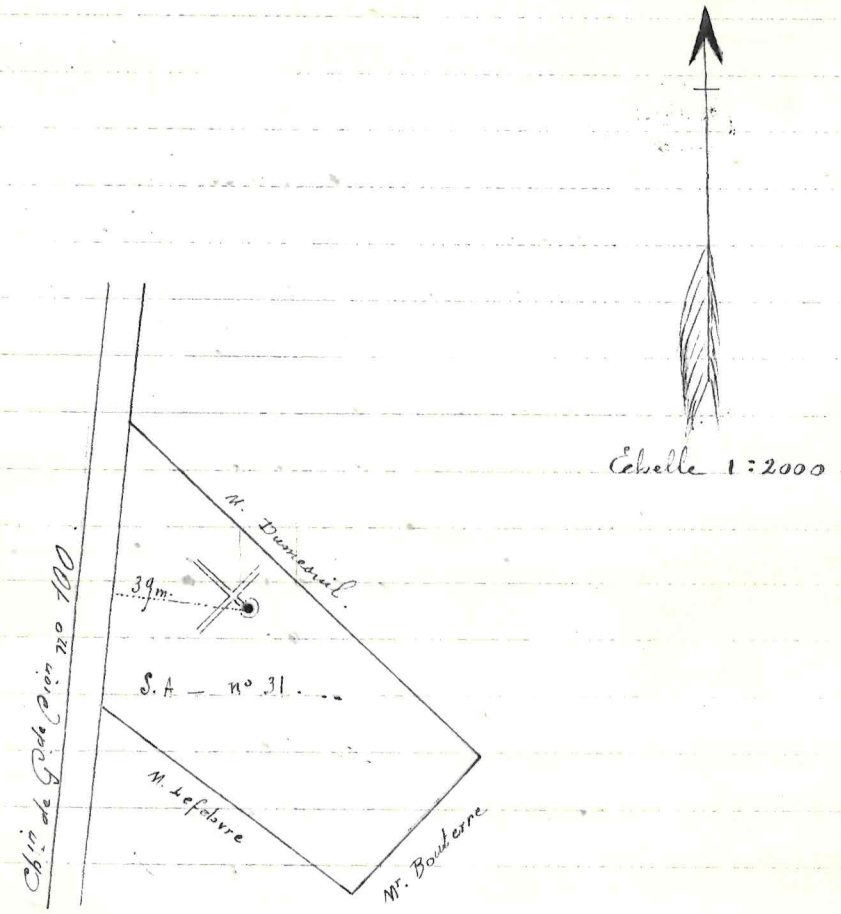

A 2

Monsieur Thirel Arthur, cultivateur à Etainpuis
à Monsieur le Maire d'Etainpuis

REPUBLIQUE FRANÇAISE 2 MES 10 ENSUS cen 50

Monsieur le Maire

Je, soussigné, Thirel Arthur — cultivateur à La Gobe-Etainpuis ai l'honneur de vous déclarer :

Que j'ai fait ouvrir une carrière à marne, à galeries souterraines, dans une pièce de terre en labour que j'exploite comme fermier de Mr Lefebvre Gérasime, propriétaire à Bellencombre ; située au hameau de La Gobe, bordée par le chin de grande Cion n° 100 ; par M.M. Lefebvre, Bouterre et Dumesnil

et qui figure à la section A du plan cadastral, sous le numéro 31 ;

Que j'extrairai de cette marnière environ cent cinquante mètres cubes de marne,

Que cette extraction se fait par un puits de 15 mètres de profondeur dont 3m5 d'argile, 4m5 de caillou et 7 m. de marne ; puits situé à 39 m. du chemin de grande Communication n° 100 ;

le tout conforme au plan ci-contre

Veuillez agréer, Monsieur, l'hommage de mon profond respect

Arthur Thirel

Etainpuis le 27 novembre 1913

Commune d'Etainhus – hameau de La Gobe.

Section A . n° 31 . Labour .

Propriétaire : M. Lefebvre Gérasime à Bellencombre.

Fermier : M. Thirel Arthur.

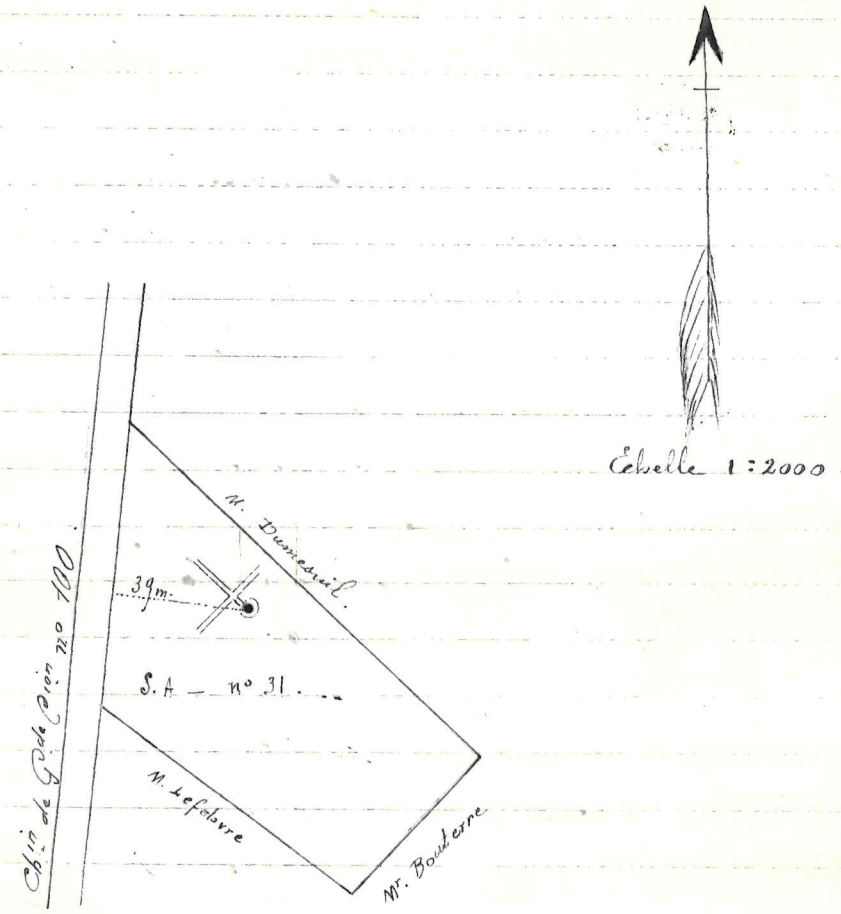

explor-e - contact@explor-e.fr - Tél : 02 35 95 14 85 Indice n° 76249-017 MAJ le 01/09/2024 Editon du : 24/12/2024 Page 8 / 8

Archive associée : AD-A

N° D'ORDRE	NOM ET PRÉNOMS DU DÉCLARANT.	COMMUNE OU A LIEU L'EXPLOITATION de la carrière.	SECTION cadastrale.	NUMÉROS DU CADASTRE.	DATE DE LA COMMUNICATION à la Préfecture.	DATE DE LA COMMUNICATION au service des Mines.
3970	Cardon joseph	Derchigny - Graincourt	A	368. 369	27 nov. 13	28 nov. 13
3971	Duflos, Zacharie	Criel	B	206	28 nov. 13	1er Déc. 13
3972	Poidblanc, Georges	Bois Hêtre, plaine de Beaulieu	A	27	29 nov. 13	id
3973	Blanche, Achille	Fresne-le-Plan	A	474	id	id
3974	Chirel Arthur	La Gare - Etainpuis	A	31	1er X.bre 13	2 X.bre 13
3975	Maurice, Paul	Sainte-Foi	A	352	id	id
3976	Hannier, Henri	id	B	713	id	id
3977	Dupel, Auguste	Le Houssoye - Bérauger	B	385	id	id
3978	Sery Louis	Neuville-les-Bray	A	81	3 X.bre 13	4 X.bre 13
3979	Lebreton, Henri	Canteleu	B	45	4 X.bre 13	id
3980	Hedouin Léopold	Bermonville	K	21	6 X.bre 13	8 X.bre 13
3981	Lefebvre	St Martin-le-Gaillard	F	141	id	id
3982	Roussel	Cottevrard	B	62	id	id
3983	Roussel Edmond	Ste Catherine-la-Forêt	[illegible]	159	5 X.bre 13	16 X.bre 13
3984	Delamare, Emile	Pierreville [illegible]	B	21	8 X.bre 13	9 X.bre 13
3985	Lauson S.	Bertheville Ste Mère	A	74	id	id
3986	Jouvel, Frédéric	Bourg-Dun	D	88	id	id
3987	Deparis, Gaston	Ancourt	—	88	9 X.bre 13	10 X.bre 13
3988	Bassete, jules	Longuetot	[illegible]	[illegible]	9 X.bre 13	16 X.bre 13
3989	Verdin	Réville	D	56	9 X.bre 13	10 X.bre 13
3990	Fleuty, marie	Pleinville-Arsore	XII [illegible]	[illegible]	10 X.bre 13	11 X.bre 13
3991	Thorin, Gaston	Mont-St-Aignan	A	6422	18 X.bre 13	19 Déc. 13
3992	Bronin, joseph	Saint-Mard	A	72	11 X.bre 13	12 X.bre 13
3993	Thomassin, Henri	Criville-la-Rivière	A	99	12 X.bre 13	
3994	Binay, Lucien	Grainville-la-Teinturière	C	158	13 X.bre 13	
3995	Dennebo, Hippolyte	Gommerville	A	97	id	
3996	Blondel, Pierre	Limeray	[illegible]	[illegible]	[illegible]	
3997	Cassel Edmond	Ste Catherine-la-Forêt				
3997	Hellier Joseph	Varengeville-s/-Mer	C	123	15 X.bre 13	16 X.bre 13
3998	Lecoq Albert	Yquebeuf	A	99	id	id
3999	Masson Louis	Criquetot-Bellefosse	B	18	16 X.bre 13	id
4000	Vve Jouen	Berneville	B	284	id	id
4001	Paul Jules	Blacqueville-Bray	[illegible]	120	id	id
4002	De Visme F	La Neuville champ d'Oisel	A	690	18 X.bre 13	18 X.bre 13
4003	Vve Delavigne	Charlemesnil Motteville	D	121	18 X.bre 13	18 X.bre 13
4004	Dacher jean Louis	Blacqueville	C	24	18 X.bre 13	id

N° D'ORDRE	NOM ET PRÉNOMS DU DÉCLARANT.	COMMUNE OU A LIEU L'EXPLOITATION de la carrière.	SECTION cadastrale.	NUMÉROS DU CADASTRE.	DATE DE LA COMMUNICATION à la Préfecture.	DATE DE LA COMMUNICATION au service des Mines.
4005	Gallier Louis	Aubermesnil Beaumais	B	42	18 X.bre 1913	18 X.bre 1913
4006	Leclerc	Bois Hulin	B	149	19 X.bre 1913	19 X.bre 1913
4007	Desgrueur Gustave	Bocasse	C	105	19 X.bre 1913	19 X.bre 1913
4008	Lavenu Frédéric	La Manerville	E	22	19 X.bre 1913	19X.bre 1913
4009	Lavenu Frédéric	Gueures	A	52	19X.bre 1913	19X.bre 1913
4010	Bazire Victor	Morgny	A	98	20 X.bre 1913	22 Déc 13
4011	Dufour Anatole	Humesnil	A	247	20 X.bre 1913	22 Déc 13
4012	Le chevalier Maurice	St Pierre-les-Manneville	B	389	22 X.bre 1913	23 Déc. 13
4013	De Ripercy Jeanne (Mlle)	St Germain-sur-Ailly	B	128	22 X.bre 13	23 Déc. 13
4014	Caplet Louis fils	Bourville et Argueil	A	323	23 Déc. 13	23 Déc. 1913
4015	Michotte Emile	Bocasse	B	385. 386	23 X.bre 13	23 X.bre 13
4016	Guérillon Emile	Lamberville	B	35	23 X.bre 13	23 X.bre 13
4017	Vion Emile	Brachy	D	27	23 X.bre 13	23 X.bre 13
4018	Cabot Augustin	St Victor l'Abbaye	B	111	23 X.bre 13	23 X.bre 13
4019	Blondel Isidore	St Martin-le-Gaillard	D	410	26 X.bre 13	27 X.bre 13
4020	Leroy Arsène	Fresne-le-Plan	A	1	27 X.bre 13	27 X.bre 13
4021	Bellenger Charles	Hongueteot	B	62	[illegible]	27 X.bre 13
4022	Defevre Victorien	Assigny	A	90	id	27 X.bre 13
4023	Buré Georges	St Martin-Eglise	B	522 [illegible]	id	27 X.bre 13
4024	Gressent Prosper	Fresnay-le-Long	A	63	29 X.bre 13	30 X.bre 13
4025	Simon Pierre	La Houssaye Bérauger	B	510	id	30 X.bre 13
4026	Binet André	Bipp-en-Bray	F	47	30 X.bre 13	31 X.bre 13
4027	Auvray Jean	Argueil-la-Bataille	A	192	id	31 X.bre 13
4028	Lemercier [illegible]	Berthenville et Aveny	A	120	31 X.bre 13	3 Janv. 14
4029	Bry Edmond	Criel-s/-Mer	E	156	id	id
4030	Fauvel Henri	Auteigny	A	15	id	id
4031	Morin Alphonse	Fontaine-le-Bourg	A	127	id	id
4032	Benard Hector	Fontaine-le-Bourg	E	63	5 janv. 1914	5 janv. 1914
4033	Fournier Emile	Guilmécourt	C	98	id	id
4034	Laffilé Arthur	Guilmécourt	B	10	id	id
4035	Duchaussoy César	Rouchon	A	14	id	id
4036	Mesnillard Georges	St Jacques d'Aliermont	B	351	id	6 janv. 14
4037	Leroy Georges	Offranville	D	284	6 janv. 14	7 janv. 14
4038	Borel Jules	Auppegard	C	7	9 janv. 14	10 janv. 14
4039	Auvray Jean	Bourville et Argueil	A	165	id	id
4040	Lilon Adolphe	Belleville-en-Caux	B	211	id	id

Indice n° : 76249-018

Indice recensé en archive(s) - non visible sur le terrain

Localisation

Département : 76 - Seine-Maritime

Commune : Étaimpuis

Repères locaux

Hameau/Lieu-dit :

Autre (route, chemin...) :

Coordonnées

Système :

Orig. report carto : *Plan*

x :

y :

Précision :

Type de Report : *Aire limitée*

Contexte

Geomorphologique : *Plateau*

Altitude de la nappe : **120 m**

Source : **Atlas hydro BRGM 2012**

Source(s) de l'information

Nouvel indice / RICS initial :explor-e / / octobre 2023

Archives (Cf. fiche(s) détaillée(s) page(s) suivante(s))

Départementales || Réf.: 8S21 | Section: B | Parcelle: 32 | || Date: 06/02/1905 |
Communales anciennes || Réf.: D12 | Section: D | Parcelle: 32 | || Date: 28/01/1905 |

Témoignages

Photo aérienne

Terrain

- ☐ Effondrement
- ☐ Affaissement-dépression
- ☐ Zone remblayée
- ☐ Puits
- ☐ Entrée à flanc de coteaux (cavage)
- ☐ Arbre isolé
- ☐ Autre :
- ☐ Aucun

Géométrie :

- ☐ Circulaire — Diamètre (m) # — Profondeur max (m) #
- ☐ Quelconque — Longueur min (m) # — Longueur max (m) #

Observations

Origine probable de l'indice

Type

- ☑ Carrière souterraine
- ☐ Carrière à ciel ouvert
- ☐ Carrière type inconnu
- ☐ Karstique (Naturel)
- ☐ Indéterminé
- ☐ Puits à eau

Matière extraite

- ☑ Marne
- ☐ Pierre de taille
- ☐ Cailloux
- ☐ Argile
- ☐ Sable

Commentaires

Explor-e : Les distances mentionnées dans le schéma joint à la déclaration d'ouverture de carrière ne permettent pas une localisation précise de l'exploitation. L'indice est donc reporté en aire limité.

Indice 76249-018 / Détail document d'archives anciennes

Origine du document

Archives départementales

Cote : 8S21

Elements extraits

Date du document : 06/02/1905
Type ouvrage :
Déclarant : DUVAL Numa
Locataire ou fermier :
Propriétaire :

Elements de localisation

Plan de localisation : *Echelle :*
Lieu-dit :
Cadastre de référence : Napoléonien
Référence parcellaire : *Section :* B *Parcelle :* 32
Autre information :
Observations : Registre de déclaration d'ouverture de carrière / Numéro d'ordre : 4536 / Déclaration faite pour la section B (commune de Loeuilly) correspondant à la section D de la commune d'Etaimpuis

Elements de dimensionnement déclarés

Plan d'extension : *Echelle :*
Caractéristiques puits : *Profondeur* */ Diamètre* */ Maçonné*
Volume exploité :
Nombre d'étage(s) :
Chambres(s) :
Observations :

Indice 76249-018 / Détail document d'archives anciennes

Origine du document

Archives communales

Cote : D12

Elements extraits

Date du document : 28/01/1905
Type ouvrage : Marne
Déclarant : DUVAL Numa
Locataire ou fermier :
Propriétaire : PIEDEFER Charles

Elements de localisation

Plan de localisation : *Echelle :*
Lieu-dit : Le Pière
Cadastre de référence : Napoléonien
Référence parcellaire : *Section :* D *Parcelle :* 32
Autre information :
Observations : Extraction de marne dans une pièce de terre bordée par le chemin vicinal de Loeuilly à Biennais

Elements de dimensionnement déclarés

Plan d'extension : *Echelle :*
Caractéristiques puits : *Profondeur* 15m */ Diamètre* */ Maçonné*
Volume exploité : 130m3
Nombre d'étage(s) :
Chambres(s) :
Observations :

V

D 12
67

A Monsieur le Maire d'Étaimpuis,

Monsieur le Maire,

Le soussigné, Duval ~~Guillaume~~ Numa, cultivateur au Pière, section de cette commune.

A l'honneur de vous exposer qu'il vient d'ouvrir une Carrière à Marne dans une pièce de terre en nature d'herbage qu'il exploite comme fermier, laquelle est située au hameau du Pière et figure au plan cadastral sous le N° 32 de la section B.

Qu'il extraira de cette manière la quantité de marne nécessaire pour amender trois hectares quatre-vingts ares d'herbage soit environ 130 mètres cubes;

Que cette extraction aura lieu au moyen d'un puits de 15 mètres de profondeur dont 8 mètres de terre et 7 mètres de marne avec galeries souterraines conformément au plan d'autre part.

Il vous prie d'agréer, Monsieur le Maire, l'assurance de ses sentiments respectueux.

Duval Numa

A Étaimpuis, le 28 Janvier 1905.

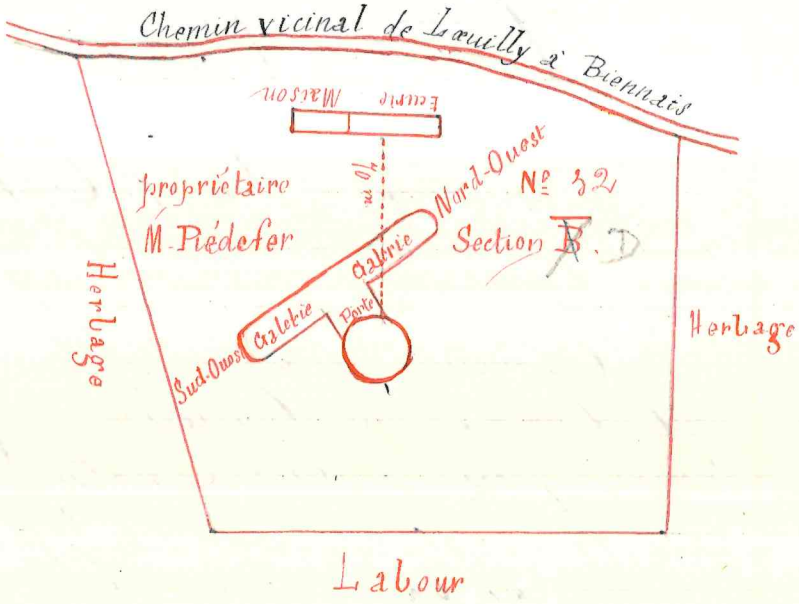

parelle de Mr Bayart Jacques
Ai 186

N° d'ordre.	NOM ET PRÉNOMS du déclarant.	COMMUNE ou a lieu l'exploitation de la carrière.	SECTION cadastrale.	NUMÉROS du cadastre.	DATE DE LA COMMUNICATION à la Préfecture.	DATE DE LA COMMUNICATION au service des Mines.
4491	Audenet Etienne	Héronchelles	B	22	24 Janvier	24 Janvier
4492	Vve Avenel née Philippe	Calleville les 2 Eglises	B.	146	25 d°	26 d°
4493	Quesnel Albert	Effranville	C	142	25 d°	26 d°
4494	Delavoipière Joseph	Gerville		175	- d° -	- d° -
4495	Houel	Bac Roger s. Buchy	B.	189	- d° -	- d° -
4496	Médieu Alphonse	Ste Saëns	C.	212	- d° -	- d° -
4497	Boulland (Maire)	Manneville-ès-Plains	C.	497	25 d°	- d° -
4498	Berghems Fortuné	Ste Croix-sur-Buchy	C	91	- d° -	- d° -
4499	Bourgeois Armand	Houquetot	B	6	- d° -	- d° -
4500	Renaut Pierre	Bornambuse	A	216	27 d°	27 d°
4501	Crochemore Eugène	Godeville	C	347	- d° -	- d° -
4502	Létournel Paul	Colmesnil-Manneville	A	164	- d° -	- d° -
4503	Thomassin Henri	Criville-la-Rivière	A	105	- d° -	- d° -
4504	Boucour Augustin	Belleville-en-Caux	A	104	- d° -	- d° -
4505	Beaurain Alex Fre	Graimville-sur-Ry	A	259	28 d°	28 d° -
4506	Démeulliers	Beautot	1	153-166-158 169-176	30 d°	30 d° -
4507	Cabot Hippe	Motteville	A	33	- d° -	- d° -
4508	Meleuvre Emile	Fontaine-le-Bourg	C	50	- d° -	- d° -
4509	Duval Alfred	Yaneauville	A	398	31 Janv.	2 février
4510	Vve Farjolle	Yvetot-le-Plan	C	75	d°	d°
4511	Decultot Benoit	Criquetot-l'Esneval	C	58	d°	d°
4512	Ouvry Edouard	St Pierre-le-Vieux	B	157	d°	d°
4513	Guignery Gustave	Ancourteville-s-Héricourt	B	95	d°	d°
4514	Vve Chouroude	Camille-les-2-Eglises	A	561	d°	d°
4515	Jacquelin Julien	Chil Manneville	A	89	1er février	d°
4516	Grandsire Ernest	d°	B	20	d°	d°
4517	Menillet Ernest	Cluquemesnil	A	62	d°	d°
4518	Carpentier Placide	Vve Dame du Parc		123	d°	d°
4519	Clech François	Bolleville	A	75	d°	d°
4520	Simon Florentin	Yquebeuf	B	288	3 d°	3 d°
4521	Falaise Alfred	Auppegard	C	58	3 d°	3 d°
4522	Prouin Sylvain	Sauqueville	C	154	d°	d°
4523	Pillon Micaël	Gruchet St Siméon	A	84	d°	d°
4524	Turquier Edmond	la Gaillarde	C	274	d°	d°
4525	Ouvry Jean	d°	C	2 bis	d°	d°
4526	Boulenger Erésime	Côtes	D	15	4 fev	6 d°

N° d'ordre.	NOM ET PRÉNOMS du déclarant.	COMMUNE ou a lieu l'exploitation de la carrière.	SECTION cadastrale.	NUMÉROS du cadastre.	DATE DE LA COMMUNICATION à la Préfecture.	DATE DE LA COMMUNICATION au service des Mines.
4527	E. Lagnel	Critot	B	18-19-20	4 fev. 1905	6 fev. 1905
4528	Vve Deschamps	Vibeuf	B	3	d°	d°
4529	Meurisse Désiré	Côtes	A	50	d°	d°
4530	Bazile Louis	Vassonville	B	91	d°	d°
4531	Létournel Juste	Effranville	B	144	d°	d°
4532	Carpentier	Varneville	B	154	d°	d°
4533	Venois Albert	Etaimpuis	A	103	d°	d°
4534	Simon Justin	Montheville	A	59	6 d°	d°
4535	Durrivier Pierre	Etaimpuis	B.	38	- d° -	d°
4536	Duval Numa	d°	B	32	- d° -	d°
4537	Cauchon Joseph	Bacqueville	A	52	- d° -	d°
4538	Elie Joseph	Vénestanville	B	39-40	- d° -	d°
4539	Delahaye Joseph	St Quentin	A	385-386-387-388	- d° -	d°
4540	Loisel Jean	St Sauveur d'Emalleville	B	70	7 d°	7 d°
4541	Prouin Ernest	Effranville	D	174	d°	- d° -
4542	Deschamps	Secretainville St Victor	B	198	8 d°	9 d°
4543	Allais Jules	Hattenville	C	7	d°	9 d°
4544	Lecoq Ursin	d°	B	81	d°	9 d°
4545	Cabin Ermance	Sévis		297	d°	9 d°
4546	L. Joly	Ste Croix-sur-Buchy	D.	3-4-5	d°	9 d°
4547	Lecœur Jules	Criville l'Abbaye	B	5	d°	9 d°
4548	Mauger Charles	Hermanville	A	11	d°	9 d°
4549	Chouroude H	Camille-les-2-Eglises	B.	72	10 d°	14 d°
4550	Bazile Louis	Vassonville	B.	91	d°	d°
4551	Soudet Jean Ernest	Ste Foy	B.	83	d°	d°
4552	Soutillard	Colmesnil-Manneville	A	29	15 d°	15 d°
4553	Delamare Charles	Heugleville-s-Scie	F	4	d°	d°
4554	Lacaille Hyppolyte	Etaimpuis	A	123	d°	d°
4555	Dehais Pascal	St Ouen du Breuil	A	6	16 d°	16 d°
4556	Vaudin Gustave	La Chapelle-sur-Dun	A	346	d°	d°
4557	Guerout Paul	Cliponville	A	37	d°	d°
4558	Lefrançois Albert	Routes	A	10	d°	d°
4559	Mme Chouroude	Camille-les-2-Eglises	B	98	d°	d°
4560	Sanson Georges	Bourg-Dun	D.	71	d°	d°
4561	Quénel Justin	Ingiens	B	194	17 d°	17 d°
4562	Godard Louis	Bertreville-St Ouen	B.	48	- d° -	- d° -

explor-e - contact@explor-e.fr - Tél : 02 35 95 14 85 Indice n° 76249-018 MAJ le 01/09/2024 Editon du : 24/12/2024 Page 5 / 5

Archive associée : AD-A

Indice n° : 76249-019

Indice recensé en archive(s) - non visible sur le terrain

Localisation

Département : 76 - Seine-Maritime

Commune : Étaimpuis

Repères locaux

Hameau/Lieu-dit :

Autre (route, chemin...) :

Coordonnées

Système :

Orig. report carto : *Plan*

x :

y :

Précision :

Type de Report : *Linéaire*

Contexte

Geomorphologique : *Plateau*

Altitude de la nappe : 120 m

Source : Atlas hydro BRGM 2012

Source(s) de l'information

Nouvel indice / RICS initial :explor-e / / octobre 2023

Archives (Cf. fiche(s) détaillée(s) page(s) suivante(s))

Départementales || Réf.: 8S21 | Section: B | Parcelle: 37 | || Date: 30/01/1906 |
Communales anciennes || Réf.: D13 | Section: D | Parcelle: 37 | || Date: 22/01/1906 |

Témoignages

Photo aérienne

Terrain

- ☐ Effondrement
- ☐ Affaissement-dépression
- ☐ Zone remblayée
- ☐ Puits
- ☐ Entrée à flanc de coteaux (cavage)
- ☐ Arbre isolé
- ☐ Autre :
- ☐ Aucun

Géométrie :

- ☐ Circulaire — Diamètre (m) # — Profondeur max (m) #
- ☐ Quelconque — Longueur min (m) # — Longueur max (m) #

Observations

Origine probable de l'indice

Type

- ☑ Carrière souterraine
- ☐ Carrière à ciel ouvert
- ☐ Carrière type inconnu
- ☐ Karstique (Naturel)
- ☐ Indéterminé
- ☐ Puits à eau

Matière extraite

- ☑ Marne
- ☐ Pierre de taille
- ☐ Cailloux
- ☐ Argile
- ☐ Sable

Commentaires

Explor-e : La déclaration est faite pour la parcelle B37 qui, après étude de cadastre Napoléonien et de schéma d'implantation du puits, semble en réalité correspondre à la parcelle D38.
L'indice est représenté sous forme linéaire. En effet, la déclaration nous informe que le puits est localisé à 80m de la bordure de la parcelle avec la route. Aucune autre information quand à la distance des autres limites de la parcelle.

Indice 76249-019 / Détail document d'archives anciennes

Origine du document

Archives départementales

Cote : 8S21

Elements extraits

Date du document : 30/01/1906
Type ouvrage : Carrière...
Déclarant : DUVAL Numa
Locataire ou fermier :
Propriétaire :

Elements de localisation

Plan de localisation : *Echelle :*
Lieu-dit :
Cadastre de référence : Napoléonien
Référence parcellaire : *Section :* B *Parcelle :* 37
Autre information :
Observations : Registre de déclaration d'ouverture de carrière / Numéro d'ordre : 4975 / Déclaration faite pour la section B (commune de Loeuilly) correspondant à la section D de la commune d'Etaimpuis

Elements de dimensionnement déclarés

Plan d'extension : *Echelle :*
Caractéristiques puits : *Profondeur* */ Diamètre* */ Maçonné*
Volume exploité :
Nombre d'étage(s) :
Chambres(s) :
Observations :

Indice 76249-019 / Détail document d'archives anciennes

Origine du document

Archives communales

Cote : D13

Elements extraits

Date du document : 22/01/1906
Type ouvrage : Marne
Déclarant : DUVAL Numa
Locataire ou fermier :
Propriétaire : Vve DUMESNIL

Elements de localisation

Plan de localisation : *Echelle :*
Lieu-dit : Le Pière
Cadastre de référence : Napoléonien
Référence parcellaire : *Section :* D *Parcelle :* 37
Autre information :
Observations : Extraction de marne dans une pièce de terre bordée par la route de Tôtes à Bosc-le-Hard

Elements de dimensionnement déclarés

Plan d'extension : *Echelle :*
Caractéristiques puits : *Profondeur* 14m */ Diamètre* */ Maçonné*
Volume exploité : 100m3
Nombre d'étage(s) :
Chambres(s) :
Observations :

D 13

A Monsieur le Maire d'Etaimpuis.

Monsieur le Maire,

Le soussigné Duval Hume, cultivateur, demeurant au Fière, section de cette commune,

A l'honneur de vous informer qu'il vient d'ouvrir une Carrière à Marne dans une pièce de terre à usage de labour, qu'il exploite comme fermier, laquelle est située au hameau susdit et figure au plan cadastral sous N° 27 de la section B.

Qu'il extraira de cette manière, la quantité de marne nécessaire pour amender trois hectares soit environ 100 mètres cubes;

Que cette extraction aura lieu au moyen d'un puits de 18m de profondeur dont 6 mètres de terre et cailloux et 8 mètres de marne avec galeries souterraines, le tout conforme au plan d'autre part.

Il vous prie d'agréer, Monsieur le Maire, l'assurance de ses sentiments dévoués.

Duval

A Etaimpuis, le 22 Janvier 1906

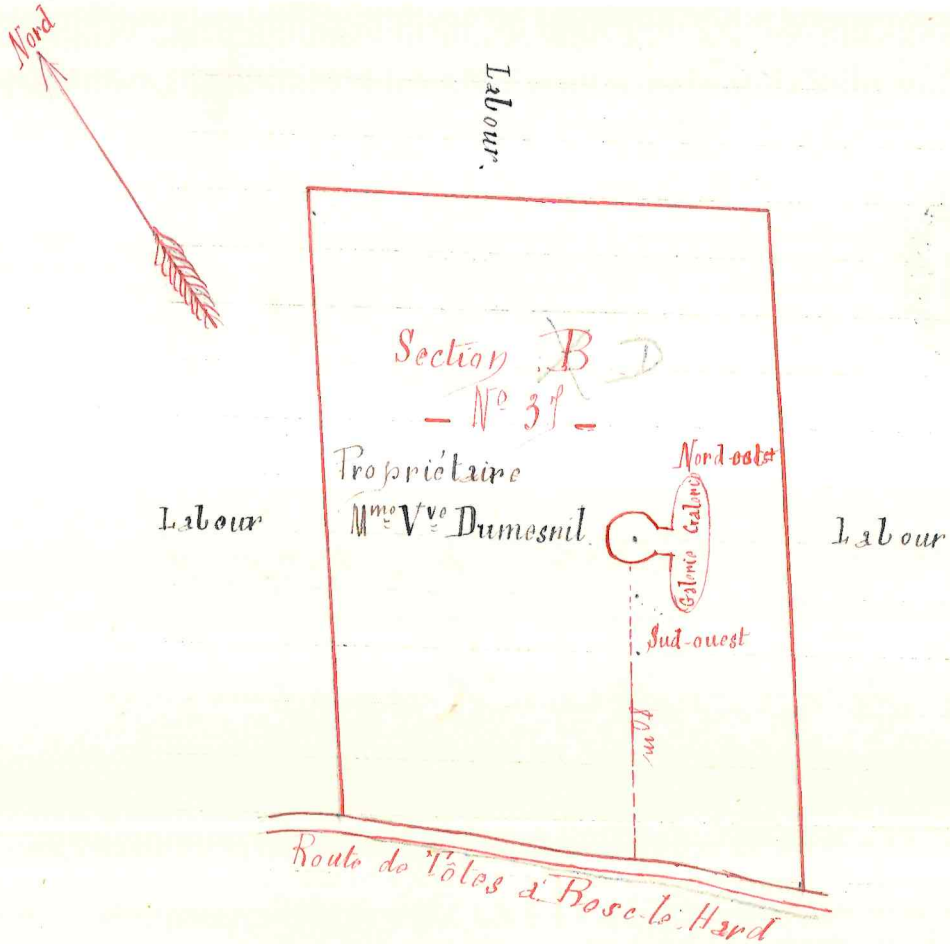
Nord
Labour.
Section B
- N° 31 -
Propriétaire
Mme Vve Dumesnil
Nord-est
Colonne Galerie
Labour
Labour
Sud-ouest
Route de Tôtes à Rosc-le-Hard

explor-e - contact@explor-e.fr - Tél : 02 35 95 14 85 Indice n° 76249-019 MAJ le 01/09/2024 Editon du : 24/12/2024 Page 5 / 5

Archive associée : AD-A

N°s D'ORDRE.	NOM ET PRÉNOMS DU DÉCLARANT.	COMMUNE OU A LIEU L'EXPLOITATION de la carrière.	SECTION cadastrale.	NUMÉROS DU CADASTRE.	DATE DE LA COMMUNICATION à la Préfecture.	DATE DE LA COMMUNICATION au service des Mines.
4932	Simonnet Pierre	Graimville-sur-Ry	A	290	6 Janvier 1905	6 Janv. 1906
4933	Vve Lapin	St Aubin-sur-Mer	B	2059	"	"
4934	Sieur Michel	Luneray	B	9-12-18 Lieu-dit Pourchay	"	"
4935	Largnier Emile	"	C	311	"	"
4936	Dorien Gaston	La Chapelle-du-Bourgay	A	240	"	"
4937	Lagnel Adrien	Grigneuseville	B	181	"	"
4938	Le Leclerc	Enville-la-Rivière	B	31	9-"	10-"
4939	Lemarchand Théophile	St Laurent-en-Caux	A	348	"	"
4930	Eper Charles	Etuppegard	A	19	"	"
4931	Vaumartin Jules	Bertrimont	B	138	"	"
4932	Godefroy Eugène	Couville-la-Chapelle	.	75-106	"	"
4933	Coquatrix Edmond	Colmesnil-Manneville	A	29	"	"
4934	Foliot Gustave	Freme-le-Plan	B	143	13 Janv.	12 Janv.
4935	Benoist	Tanqueville hameau de Valon		223	"	"
4936	Sieur Eugène	Greuville	B	60	"	"
4937	Vve Maury Désiré	St Mards	B	22	"	"
4938	Vve Lusmetz	Lamberville	A	11	"	"
4939	Vve Baray	Vassonville	C	86-87	"	"
4940	de Suzanne	Arques-la-Bataille	B	339	"	"
4941	Godeby Noise	Sauchay	A	11	13-"	15-"
4942	Hinbay Joseph	Lammerville	B	4	15"	16"
4943	Despres Léon	Bosc-le-Hard	D	60-73	"	"
4944	Carbenet Jules	Luguenemesnil	B	149	"	"
4945	Bloc Alphonse	Bois-Robert	A	238	16-"	17-"
4946	Logué Henri	Ocqueville	B	156	"	"
4947	Martin Edouard	Tanquetot	B	478	17"	19"
4948	Perrette Eugène	La Chapelle-sur-Dun	A	250-250	"	"
4949	Rice Léon	Criquetot-l'Esneval	C	90	"	"
4950	Lemarchand Célestin	d'Yquebeuf	A	68	"	"
4951	Lefebvre Pierre	Tourville-sur-Arques	A	495	"	"
4952	Torchy François	Tramay-le-Long	C	51	"	"
4953	Vte de Montfort	Graville-la-Rouge-Fort	B	9	"	"
4954	Vte Hardy Alexis	La Vaupille-Camp d'Ardel	A	612	14-"	20"
4955	Villemand François	Vergetot	B	82	"	"
4956	Cordier Augustin	d'Anglesqueville	B	200	"	"
4957	Ridel Alexis	Luneray	C	2	"	"

N°s D'ORDRE.	NOM ET PRÉNOMS DU DÉCLARANT.	COMMUNE OU A LIEU L'EXPLOITATION de la carrière.	SECTION cadastrale.	NUMÉROS DU CADASTRE.	DATE DE LA COMMUNICATION à la Préfecture.	DATE DE LA COMMUNICATION au service des Mines.
4958	Carpentier Prudent	Fenby	B	118, 117, 110, 111	28 Janv. 1906	28 Janv. 1906
4959	Duparc Numa	Criquetot	B	189	"	"
"	"	"	"	"	"	"
4960	Vve Lefort	Brunville	A	329-330	"	"
4961	Lemarchand Cyrille	Cottévrard	A	96	"	"
4962	Capelle Victor	Bazeville-la-Grenier	C	64	24	24
4963	Simon Henri	Bréauté	B	125	"	"
4964	Boullebort Augustin	Bocasse-Valmartin	B	189	"	"
4965	Loriot Alexandre	Bazeville-la-Grenier	C	899	"	"
4966	Cassel Gaston	Offranville	B	137	"	"
4967	Fauvel Ernestine	Pavie-Roger	D	156	25	25
4968	de Suzanne	Arques-la-Bataille	B	142	"	"
4969	St Baudouin Jean	Offranville	A	306	"	"
4970	Tillay Maurice	Ste-Marie-Manneville	B	27	36	36
4971	Lamy Louis	Val-de-la-Haye hameau Guerneville		9	30	30
4972	Tellier Elie	Bourg-Dun	C	376	"	"
4973	Dufour Henri	Monbreuil-en-Caux	B	137	"	"
4974	Breton Léon	St Martin-en-Campagne	B	1143	"	"
4975	Duval Hama	Etainpuis	B	37	"	"
4976	Duvry Cyrus	Hermanville	B	2	"	"
4977	Vte Léon Pratt	Motteville	A	107	30	30
4978	Barbaray Charles	Hattenville	A	20	"	"
4979	Fauvel Edmond	Etainpuis	A	130	1er février	1er février
4980	Leroux Pierre	Brachy	A	17	"	"
4981	Blondel Fabien	Varenguebec-sur-Mer	C	159	"	"
4982	Denis Sénateur	St Jacques-d'Allermont hameau St Jacques		"	"	"
4983	Benard Albert	Beaurepaire	B	28	"	"
4984	Corneau Léopold	Carville-les-2-Eglises	A	997	"	"
4985	Prevel	Fécamp	A	88-88	"	"
4986	Duval Eugène	Sierville	A	76	"	"
4987	Loisel Jules	Montcauvaire	B	129	"	"
4988	Vve Querillon	Gommeville	A	452	"	"
4989	Lefebvre Frédéric	Blainville-Crevon	.	120	2 février	2 février
4990	Fauvel Joseph	St Pierre-le-Vieux	B	85-86	"	"
4991	Flahaut Narcisse	St Mards	A	28	"	"
4992	Legras Herbland	St Vast-du-Val	B	48	"	"

Indice n° : 76249-020

Indice issu des archives - non visible sur le terrain (localisé et de grandes dimensions - plans)

Localisation

Département : 76 - Seine-Maritime

Commune : Étaimpuis

Repères locaux

Hameau/Lieu-dit :

Autre (route, chemin...) :

Coordonnées

Système :

Orig. report carto : *Plan*

x :

y :

Précision :

Type de Report : *Aire limitée*

Contexte

Geomorphologique : *Plateau*

Altitude de la nappe : **120 m**

Source : **Atlas hydro BRGM 2012**

Source(s) de l'information

Nouvel indice / RICS initial :explor-e / / octobre 2023

Archives (Cf. fiche(s) détaillée(s) page(s) suivante(s))

Départementales || Réf.: 8S19-20 | Section: D | Parcelle: 37 | || Date: 06/02/1891 |
Départementales || Réf.: 8S16 | Section: D | Parcelle: 37 | || Date: 1891 |
Communales anciennes || Réf.: D9 | Section: D | Parcelle: 37 | || Date: 05/02/1891 |

Témoignages

Photo aérienne

Terrain

- ☐ Effondrement
- ☐ Affaissement-dépression
- ☐ Zone remblayée
- ☐ Puits
- ☐ Entrée à flanc de coteaux (cavage)
- ☐ Arbre isolé
- ☐ Autre :
- ☐ Aucun

Géométrie :

- ☐ Circulaire — Diamètre (m) # — Profondeur max (m) #
- ☐ Quelconque — Longueur min (m) # — Longueur max (m) #

Observations

Origine probable de l'indice

Type

- ☑ **Carrière souterraine**
- ☐ Carrière à ciel ouvert
- ☐ Carrière type inconnu
- ☐ Karstique (Naturel)
- ☐ Indéterminé
- ☐ Puits à eau

Matière extraite

- ☑ **Marne**
- ☐ Pierre de taille
- ☐ Cailloux
- ☐ Argile
- ☐ Sable

Commentaires

Explor-e : Les distances mentionnées dans le schéma joint à la déclaration d'ouverture de carrière ne permettent pas une localisation précise de l'exploitation. L'indice est donc reporté en aire limité.

Indice 76249-020 / Détail document d'archives anciennes

Origine du document

Archives départementales

Cote : 8S16

Elements extraits

Date du document : 1891
Type ouvrage :
Déclarant : DUVAL Guillaume
Locataire ou fermier :
Propriétaire :

Elements de localisation

Plan de localisation : *Echelle :*
Lieu-dit :
Cadastre de référence : Napoléonien
Référence parcellaire : *Section :* D *Parcelle :* 37
Autre information :
Observations : Etats indicatif des carrières situées dans le département / dispense de délégués à la sécurité des ouvriers mineurs.

Elements de dimensionnement déclarés

Plan d'extension : *Echelle :*
Caractéristiques puits : *Profondeur* */ Diamètre* */ Maçonné*
Volume exploité :
Nombre d'étage(s) :
Chambres(s) :
Observations :

Indice 76249-020 / Détail document d'archives anciennes

Origine du document

Archives communales

Cote : D9

Elements extraits

Date du document : 05/02/1891
Type ouvrage : Marne
Déclarant : DUVAL Guillaume
Locataire ou fermier :
Propriétaire : PIEDEFER Charles

Elements de localisation

Plan de localisation : *Echelle :*
Lieu-dit : Le Pière
Cadastre de référence : Napoléonien
Référence parcellaire : *Section :* D *Parcelle :* 37
Autre information :
Observations : Extraction de marne à 70 m du chemin de Bosc le hard à Tôtes

Elements de dimensionnement déclarés

Plan d'extension : *Echelle :*
Caractéristiques puits : *Profondeur* 17m */ Diamètre* 0,8m */ Maçonné*
Volume exploité : 90m3
Nombre d'étage(s) :
Chambres(s) :
Observations :

Indice 76249-020 / Détail document d'archives anciennes

Origine du document	*Archives départementales*	
	Cote :	**8S19-20**
Elements extraits	*Date du document :*	**06/02/1891**
	Type ouvrage :	**Carrière**
	Déclarant :	**DUVAL Guillaume**
	Locataire ou fermier :	
	Propriétaire :	
Elements de localisation	*Plan de localisation :*	*Echelle :*
	Lieu-dit :	
	Cadastre de référence :	**Napoléonien**
	Référence parcellaire :	*Section :* **D** *Parcelle :* **37**
	Autre information :	
	Observations :	**Registre de déclaration d'ouverture de carrière / Numéro d'ordre : 2003**
Elements de dimensionnement déclarés	*Plan d'extension :*	*Echelle :*
	Caractéristiques puits :	*Profondeur* */ Diamètre* */ Maçonné*
	Volume exploité :	
	Nombre d'étage(s) :	
	Chambres(s) :	
	Observations :	

D.9

Département de la Seine-Inférieure

Arrondissement de Dieppe

Canton de Totes.

Marnière Déclaration,

A Monsieur le Maire de la Commune d'Etaimpuis

Monsieur le Maire,

Le Soussigné, Duval Guillaume, cultivateur au Pière, Section d'Etaimpuis, a l'honneur de vous exposer qu'il désire faire percer une carrière à Marne, dans une pièce de terre appartenant à Mr Piedfer Charles, propriétaire à Bosc le Hard, Canton de Bellencombre, qu'il exploite comme fermier la dite pièce de terre située au hameau du Pière, où elle est imposée sous le No 37, Section D du plan Cadastral.

Qu'il n'extraira de cette carrière que la Marne qui sera nécessaire pour amender les terres de son exploitation et dont le volume sera d'environ 90 mètres cubes.

Que cette extraction aura lieu au moyen d'un puits d'environ 17 mètres de profondeur, avec galeries souterraines, conformément au plan d'autre part.

Il a l'honneur d'être, avec respect, Monsieur le Maire, Votre très-humble Serviteur.

Duval

Etaimpuis, le 5 Février 1891


Chemin de Clères à Braquemont
Chemin de Bosc-le-Hard à Tôtes
Le propriétaire
Forme
Le propriétaire
70 mètres
111 mètres
Chambre
Le propriétaire
Echelle de 0,005 par mètre

Archive associée : AD-A

NUMÉROS d'ordre par concession ou exploitation. 1	DÉSIGNATION ET ADRESSE DE L'EXPLOITANT. 2	NOM ET ADRESSE DU REPRÉSENTANT. 3	DÉSIGNATION DE LA CONCESSION. 4	DÉSIGNATION ou NATURE DE LA MINIÈRE ou carrière. 5	COMMUNES du LIEU DE L'EXPLOITATION. 6	NOMBRE d'ouvriers. 7	MOTIFS DE LA DISPENSE PROPOSÉE par l'ingénieur ordinaire. 8	OBSERVATIONS et PROPOSITIONS DE L'INGÉNIEUR EN CHEF. 9	DÉCISION du PRÉFET. 10
948	Anquetil, à Beaunay.	Le même.	Eurville.	Marnière.	Eurville.	2	Faible importance de l'exploitation.	Avis conforme	Les carrières désignées ci-contre ont été dispensées de délégués à la sécurité des ouvriers mineurs par arrêté du 18 Mars 189, —
949	Godfin Gustave, à Imbleville.		N° 147. 8e C.		Imbleville.	2			
950	Delamare, à Biville-la-Baignarde.		N° 80. 8e B.		Biville-la-Baignarde.	2			
951	Dumesnil Gustave, à St Victor-l'Abbaye.		N° 244. 8e B.		St Victor-l'Abbaye.	2			
952	Bachelet Pierre, à Lindebeuf.		N° 112. 8e A.		Lindebeuf.	2			
953	Bachelet Pierre, à Blosseville.		N° 431. 8e B.		Blosseville.	2			
954	Décultot Achille, à Bretteville.		N° 78. 8e A.	Caillou.	Bretteville.	2			
955	Lecarpentier Prosper, à Gonfreville-Caillot.		N° 3. 8e A.	Marne.	Vattetot-sous-Beaumont.	2			
956	Rose Valère, à Oudalle.		N°s 83-84. 8e B.		St Aubin-Routot.	2			
957	Lheureux Albert, à Lammerville.		N° 33. 8e A. Polyg. B.		Lammerville.	2			
958	Lefebvre Elise, à St Aubin-Celloville.		N°s 303, 306-307. 8e B.	Argile.	St Aubin-Celloville.	2			
959	Gosse Ambroise, à Cressy.		N° 409. 8e A.	Marne.	Cressy.	2			
960	Anquetil, à Beaunay.		N° 199. 8e B.		Beaunay.	2			
961	Duval Guillaume, à Etainpuis.		N° 37. 8e D.		Etainpuis.	2			
962	Lulague, à Offranville.	Simon Fgois, à Offranville.	N° 37bis. 8e B.		Offranville.	2			
963	Guébert Albert, à Cottévrard.	Le même.	N° 9. 8e B.		Cottévrard.	2			
964	Durand, à Clères.		N° 192. 8e B.		Clères.	2			
965	Sanson Elisée, à Ocqueville.		N° 151. 8e C.		Ocqueville.	2			
966	Leblic, à Ectot-les-Baons.		N° 174. 8e B		Ectot-les-Baons.	2			
967	Duthil Louis, à la Feuillie.		N° 16. 8e J.		La Feuillie.	2			
968	Vve Lemonnier, à Bréauté.		N° 204. 8e A.		Bornambusc.	2			
969	Bimont Victor, à St Victor-l'Abbaye.		N° 81. 8e A.		St Maclou de Folleville.	2			
970	Pigné Jean, à Beaunay.		Beaunay.		Beaunay.	2			
971	Durand Urbain, à Critot.		N° 22. 8e A.		Critot.	2			
972	d'Hugleville, à Bourdainville.		N° 9. 8e A.		Bourdainville.	2			

OBSERVATIONS.

80

explor-e - contact@explor-e.fr - Tél : 02 35 95 14 85 Indice n° 76249-020 MAJ le 01/09/2024 Editon du : 24/12/2024 Page 6 / 8

NUMÉROS d'ordre par exploitation.	DÉSIGNATION DE L'EXPLOITANT.	DÉSIGNATION de LA CONCESSION OU DE L'EXPLOITATION.	COMMUNE DE LA CONCESSION ou exploitation.	NOMBRE D'OUVRIERS.
959	Gosse Ambroise, à Cressy.	N° 409. Son A.	Cressy.	2
960	Anquetil, à Beaunay.	N° 199. Son B.	Beaunay.	2
961	Duval Guillaume, à Etaimpuis.	N° 37. Son D.	Etaimpuis.	2
962	Lulague, à Offranville.	N° 37 bis. Son B.	Offranville.	2
963	Guébert Albert, à Cottévrard.	N° 21. Son B.	Cottévrard.	2
964	Durand, à Clères.	N° 192. Son B.	Clères.	2
965	Sanson Elisée, à Ocqueville.	N° 151. Son C.	Ocqueville.	2
966	Leblic, à Ectot-les-Baons.	N° 174. Son B.	Ectot-les-Baons.	2
967	Duthil Louis, à la Feuillie.	N° 16. Son J.	La Feuillie.	2
968	Vve Lemonnier, à Bréauté.	N° 204. Son A.	Bornambusc.	2
969	Bimont Victor, à St Victor l'Abbaye.	N° 81. Son A.	St Maclou-de-Folleville.	2
970	Pigné Jean, à Beaunay.	Beaunay.	Beaunay.	2
971	Durand Urbain, à Critot.	N° 22. Son A.	Critot.	2
972	d'Hugleville, à Bourdainville.	N° 9. Son A.	Bourdainville.	2
973	Dépinay Laurent, à Esteville.	N° 5. Son A.	Cailly.	2
974	Foulon Edouard, à Héberville.	N° 262. Son A.	Héberville.	2
975	Vve Jourdain, à Belleville-en-Caux.	N° 141. Son A.	Belleville-en-Caux.	2
976	Lane, à La-Neuville-Champ-d'Oisel.	La Neuville-Champ-d'Oisel.	La Neuville-Champ-d'Oisel.	2
977	Dumesnil Ernest, à Roncherolles-s/le-Vivier.	N° 116. Son A.	Roncherolles-s/-le-Vivier.	2
978	Guerillon Jules, à Tocqueville-en-Caux.	N° 22. Son B.	Tocqueville-en-Caux.	2
979	Lefrançois Gustave, à Torp-Mesnil.	N° 36. Son A.	Le Torp-Mesnil.	2
980	Vincent Hildevert, à St Maclou-de-Folleville.	N° 135. Son C.	St Maclou-de-Folleville.	2
981	Lefebvre Ferdinand, à St Aubin-Celloville.	N° 236. Son A.	St Aubin-Celloville.	2
982	Trépet Alexandre, à Criel.	N° 187. Son C.	Criel.	2
983	Pit Sénateur, à Varneville-Bretteville.	N° 69.	Varneville-Bretteville.	2
984	Fouray Firmin, à St Jacques-s-Darnétal.	N° 281. Son B.	St Jacques-sur-Darnétal.	2
985	Legallet, à Yerville.	N° 49. Son B.	Yerville.	2

71

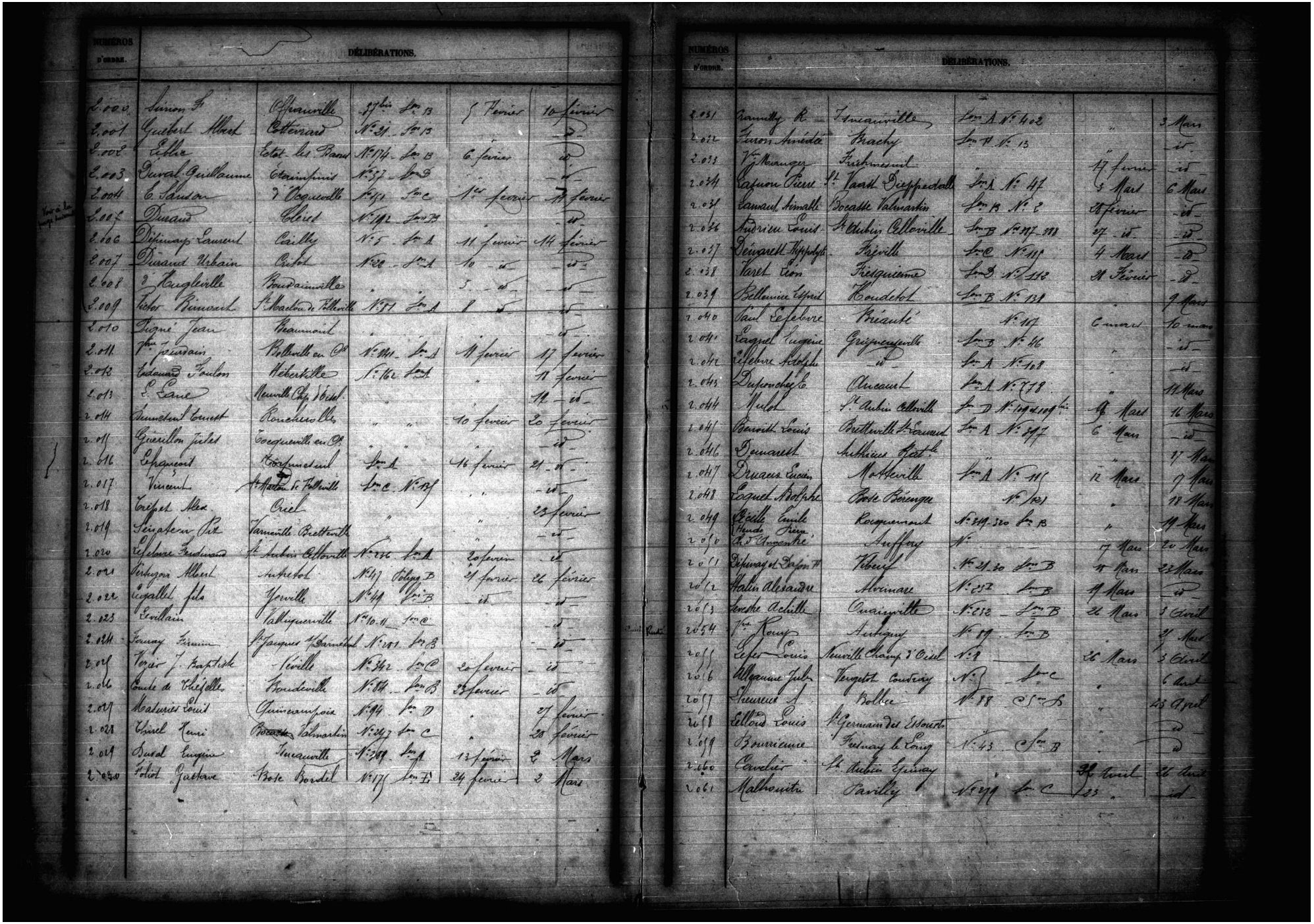

NUMÉROS D'ORDRE.	DÉLIBÉRATIONS.					
2.000	Simon F.	Offranville	27bis Ser B	5 Février	10 février	
2.001	Guibert Albert	Etretat	N: 21 Ser B		id	
2.002	Leblic	Ectot les Baons	N: 174 Ser B	6 février	id	
2.003	Duval Guillaume	Etainfinist	N: 37 Ser B		id	
2.004	C. Landon	V. Caquerelle	N: 151 Ser C	1er février	11 février	
2.005	Durand	Clerel	N: 142 Ser H		id	
2.006	Dépinay Laurent	Cailly	N: 5 Ser A	11 février	14 février	
2.007	Durand Urbain	Critot	N: 20 Ser A	10 id	id	
2.008	V. Caqueville	Boudeainville		5 id	id	
2.009	Victor Bunouil	St Martin de Fontenilles	N: 57 Ser A	8 id	id	
2.010	Digné Jean	Beaumont			id	
2.011	Vve Prudhomme	Bolbec	N: 111 Ser A	11 février	17 février	
2.012	Edouard Foulon	Hébertville	N: 162 Ser A		11 février	
2.013	C. Lane	Neuville Chp d'Oisel			12 id	
2.014	Lemetayer Ernest	Ronchesolles	" "	10 février	20 février	
2.015	Guerillon Jules	Ecquetteville en Os			id	
2.016	Lepaumier	Routot	Ser A	16 février	21 id	
2.017	Vincent	St Martin de Fontenilles	Ser C N: 135		id	
2.018	Crespel Alex	Oissel			23 février	
2.019	Scipion Pic	Varneville Bretteville			id	
2.020	Delaunay Ferdinand	St Aubin Celloville	N: 226 Ser A	20 février	id	
2.021	Verhaeghe Albert	Authetot	N: 147 Colleg B	24 février	26 février	
2.022	Legallet fils	Yerville	N: 44 Ser B	id	id	
2.023	Levillain	Valliquerville	N: 10 H Ser C		id	
2.024	Fauvay Firmin	St Jacques d'Harcourt	N: 201 Ser B		id	
2.025	Vezier J. Baptiste	Seville	N: 342 Ser C	20 février	id	
2.026	Comte de Theselle	Bondeville	N: 84 Ser B	23 février	id	
2.027	Mathurin Louis	Quincampoix	N: 94 Ser D		27 février	
2.028	Oissel Henri	Boscel Malmartin	N: 347 Ser C		28 février	
2.029	Durel Eugène	Tuvainville	N: 269 Ser A	13 février	2 Mars	
2.030	Fabert Gustave	Bote Bordel	N: 177 Ser H	24 février	2 Mars	

NUMÉROS D'ORDRE.	DÉLIBÉRATIONS.					
2.031	Crumby R.	Tuvainville	Ser A N: 402		3 Mars	
2.032	Turon Amédée	Thuchy	Ser H N: 13		id	
2.033	Vve Renaux	Freboimesnil		17 février	id	
2.034	Lafuson Pierre	Vve Varet Dieppedalle	Ser A N: 47	3 Mars	6 Mars	
2.035	Lamard Aimable	Bocasse Valmartin	Ser B N: 2	28 février	id	
2.036	Fredrieu Louis	St Aubin Celloville	Ser B N: 277 271	27 id	id	
2.037	Deugnett Hippolyte	Fréville	Ser C N: 119	4 Mars	id	
2.038	Varet Léon	Freiguienne	Ser B N: 110	28 Février	id	
2.039	Bellanger Lépid	Houdetot	Ser B N: 139		3 Mars	
2.040	Paul Lefebvre	Préauté	N: 117	6 mars	10 mars	
2.041	Cagnel Eugène	Greigneuseville	Ser B N: 46		id	
2.042	Lefebvre Adolphe	id	Ser A N: 108		id	
2.043	Duperrochel C.	Oissel	Ser A N: 778		11 Mars	
2.044	Mulot	St Aubin Celloville	Ser D N: 104 et 109 bis	15 Mars	16 Mars	
2.045	Benoist Louis	Bretteville St Laumer	Ser A N: 247	6 Mars	id	
2.046	Desmarest	Authieux Ratel			17 Mars	
2.047	Druaux Lucien	Motteville	Ser A N: 11	12 Mars	17 Mars	
2.048	Loquet Adolphe	Forte Berengue	N: 121		17 Mars	
2.049	Lizelle Emile Veuve Fleury	Roquemont	N: 319 320 Ser B		19 Mars	
2.050	C.d'Angennes	Auffay	N:	17 Mars	20 Mars	
2.051	Dépinay et Dejon Fr	Tôtes	N: 21 30 Ser B	17 Mars	23 Mars	
2.052	Halin Alexandre	Normare	N: 252 Ser B	19 Mars	id	
2.053	Lemoine Achille	Ouainville	N: 232 Ser B	26 Mars	3 Avril	
2.054	Vve Roux	Autigny	N: 89 Ser D		4 Mars	
2.055	Lefer Louis	Neuville Champ d'Oisel	N: 9	26 Mars	3 Avril	
2.056	Allegaume Jules	Tourgeteot Condrieu	N: Ser C		6 Avril	
2.057	Lecureux J.	Bolbec	N: 58 Ser D		25 Avril	
2.058	Lellouch Louis	St Germain des Essourts			id	
2.059	Bunricaume	Fontenay le Tesnil	N: 43 Ser B		id	
2.060	Cavelier	St Aubin Epinay		28 Avril	26 Avril	
2.061	Malhomme	Darnetz	N: 99 Ser C	23	id	

Archive associée : AD-B

explor-e - contact@explor-e.fr - Tél : 02 35 95 14 85 Indice n° 76249-020 MAJ le 01/09/2024 Editon du : 24/12/2024 Page 8 / 8

Indice n° : 76249-021

Indice issu des archives - non visible sur le terrain (localisé et de grandes dimensions - plans)

Localisation

Département : 76 - Seine-Maritime

Commune : Étaimpuis

Repères locaux

Hameau/Lieu-dit :

Autre (route, chemin...) :

Coordonnées

Système :

Orig. report carto : *Plan*

x :

y :

Précision :

Type de Report : *Aire limitée*

Contexte

Geomorphologique : *Plateau*

Altitude de la nappe : **130 m**

Source : **Atlas hydro BRGM 2012**

Source(s) de l'information

Nouvel indice / RICS initial :explor-e / / octobre 2023

Archives (Cf. fiche(s) détaillée(s) page(s) suivante(s))

Départementales || Réf.: 8S19-20 | Section: A | Parcelle: 35 | || Date: 27/01/1893 |
Départementales || Réf.: 8S16 | Section: A | Parcelle: 35 | || Date: 1893 |
Communales anciennes || Réf.: A12 | Section: A | Parcelle: 35 | || Date: 23/01/1893 |

Témoignages

Photo aérienne

Terrain

- ☐ Effondrement
- ☐ Affaissement-dépression
- ☐ Zone remblayée
- ☐ Puits
- ☐ Entrée à flanc de coteaux (cavage)
- ☐ Arbre isolé
- ☐ Autre :
- ☐ Aucun

Géométrie :

- ☐ Circulaire — Diamètre (m) # — Profondeur max (m) #
- ☐ Quelconque — Longueur min (m) # — Longueur max (m) #

Observations

Origine probable de l'indice

Type

- ☑ **Carrière souterraine**
- ☐ Carrière à ciel ouvert
- ☐ Carrière type inconnu
- ☐ Karstique (Naturel)
- ☐ Indéterminé
- ☐ Puits à eau

Matière extraite

- ☑ **Marne**
- ☐ Pierre de taille
- ☐ Cailloux
- ☐ Argile
- ☐ Sable

Commentaires

Explor-e : Les distances mentionnées dans le schéma joint à la déclaration d'ouverture de carrière ne permettent pas une localisation précise de l'exploitation. L'indice est donc reporté en aire limité.

Indice 76249-021 / Détail document d'archives anciennes

Origine du document

Archives départementales

Cote : 8S16

Elements extraits

Date du document : 1893
Type ouvrage :
Déclarant : OURSEL Gustave
Locataire ou fermier :
Propriétaire :

Elements de localisation

Plan de localisation : *Echelle :*
Lieu-dit :
Cadastre de référence : Napoléonien
Référence parcellaire : *Section :* A *Parcelle :* 35
Autre information :
Observations : Etats indicatifs des carrières situées dans le département / Dispense de délégués à la sécurité des ouvriers mineurs.

Elements de dimensionnement déclarés

Plan d'extension : *Echelle :*
Caractéristiques puits : *Profondeur* */ Diamètre* */ Maçonné*
Volume exploité :
Nombre d'étage(s) :
Chambres(s) :
Observations :

Indice 76249-021 / Détail document d'archives anciennes

Origine du document

Archives communales

Cote : A12

Elements extraits

Date du document : 23/01/1893
Type ouvrage : Marne
Déclarant : OURSEL Gustave
Locataire ou fermier :
Propriétaire : GUILLATIN

Elements de localisation

Plan de localisation : *Echelle :*
Lieu-dit : La gobe
Cadastre de référence : Napoléonien
Référence parcellaire : *Section :* A *Parcelle :* 35
Autre information :
Observations : Extraction de marne dans une pièce de terre bordée à l'ouest par le chemin de Clères à Bracquemont. 1 chambre d'exploitation selon le plan.

Elements de dimensionnement déclarés

Plan d'extension : *Echelle :*
Caractéristiques puits : *Profondeur* 17m */ Diamètre* 1m */ Maçonné*
Volume exploité : 120m3
Nombre d'étage(s) :
Chambres(s) :
Observations :

Indice 76249-021 / Détail document d'archives anciennes

Origine du document	*Archives départementales*	
	Cote :	**8S19-20**
Elements extraits	*Date du document :*	**27/01/1893**
	Type ouvrage :	
	Déclarant :	**OURSEL Gustave**
	Locataire ou fermier :	
	Propriétaire :	
Elements de localisation	*Plan de localisation :*	*Echelle :*
	Lieu-dit :	
	Cadastre de référence :	**Napoléonien**
	Référence parcellaire :	*Section :* **A** *Parcelle :* **35**
	Autre information :	
	Observations :	**Registre de déclaration d'ouverture de carrière / Numéro d'ordre : 8413**
Elements de dimensionnement déclarés	*Plan d'extension :*	*Echelle :*
	Caractéristiques puits :	*Profondeur* */ Diamètre* */ Maçonné*
	Volume exploité :	
	Nombre d'étage(s) :	
	Chambres(s) :	
	Observations :	

LA 1.2

Département de la Seine Infre.

Arrondissement de Dieppe

Canton de Totes

Marnière Déclaration.

A Monsieur le Maire de la Commune d'Etaimpuis

Monsieur le Maire.

Le Soussigné Oursel Gustave, journalier demeurant aux Fourches, Section de St Victor l'Abbaye a l'honneur de vous exposer qu'il désire faire percer une Carrière à Marne dans une pièce de terre appartenant à Mr Guillotin, Marchand de bois à Clères.

Qu'il exploite comme fermier la dite pièce de terre Située au hameau de la Gobe où elle est imposée sous le No 35 Section A du plan Cadastral qu'il n'extraira de cette Marnière que la Marne qui lui sera nécessaire pour amender les terres de son exploitation et dont le Volume sera d'environ 120 Mètres Cubes.

Que cette extraction aura lieu au moyen d'un puits d'environ 17 mètres de profondeur avec galeries Souterraines conformément au plan d'autre part.

Il a l'honneur d'être avec respect. Monsieur le Maire Votre très humble Serviteur

oursel

St Victor l'abbaye le 23 Janvier 1893

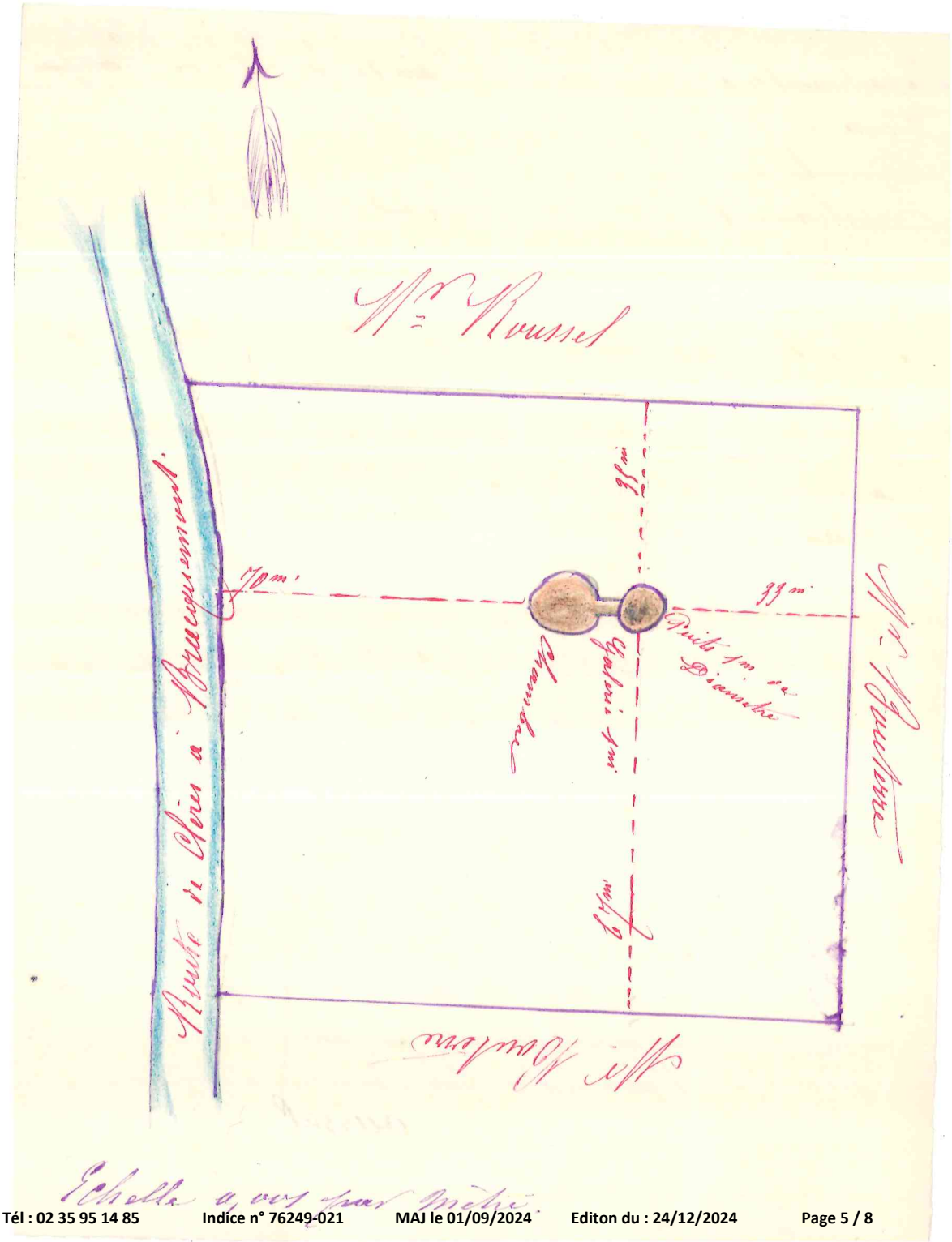
Mr Roussel
Route de Clères à Bracquemont
70m
33m
Puits 1m de Diamètre
Chambre
Galerie 1m
Mr Boulière
Mr Boulière
Echelle 0,005 par mètre

NUMÉROS d'ordre par concession ou exploitation. 1	DÉSIGNATION ET ADRESSE DE L'EXPLOITANT. 2	NOM ET ADRESSE DU REPRÉSENTANT. 3	DÉSIGNATION DE LA CONCESSION. 4	DÉSIGNATION ou NATURE DE LA MINIÈRE ou carrière. 5	COMMUNES du LIEU DE L'EXPLOITATION. 6	NOMBRE d'ouvriers. 7	MOTIFS DE LA DISPENSE PROPOSÉE par l'ingénieur ordinaire. 8	OBSERVATIONS et PROPOSITIONS DE L'INGÉNIEUR EN CHEF. 9	DÉCISION du PRÉFET. 10
1524	Georges Lachance, à Evreville.	Lemême.	N° 305. 2me C.	Marne.	Evreville.	2	Faible importance de l'exploitation.	Avis conforme.	
1525	Vve Baton, à Hautot-l'Auvray.		N° 94. 2me D.		Hautot-l'Auvray.	2			
1526	Lanchais Albert, à Veine-Manoir.		N° 50. 2me B.		Veine-Manoir.	2			
1527	Lacoste Théodule, à Anglesqueville-la-Bras-long.		N° 25. 2me A.		Anglesqueville-la-Bras-long.	2			
1528	Valle Edmond, à Rocquemont.		N° 195. 2me I.		Rocquemont.	2			
1529	Legrix Michel, à Tourgueil.		N° 476. 2me I.		Tourgueil.	2			
1530	Duflos Louis, à Tourgueil.		N° 565. 2me C.		— de —	2			
1531	Rouland Edmond, à Boos-Bérenger.		N° 115.		Boos-Bérenger.	2			
1532	Grongnet Henri, à Boos-Bérenger.		N° 55.		— de —	2			
1533	Cusenet Victor, à Rouen.		N° 36. 2me I.		Fresnay-le-Long.	2			
1534	Froissard Léon, à Beautot.		N° 88. 2me B.		Beautot.	2			
1535	Malmaison Amédée, à Catenay.		N° 283. 2me B.		Catenay.	2			
1536	Marquetin Eudoxe, à St-Nicolas-de-la-Taille.		N° 66 bis 2me I.		St-Nicolas-de-la-Taille.	2			
1537	Onfray Louis, à Colleville.		N° 87. 2me B.		Colleville.	2			
1538	Tenneville Renaud, à Fresnay-le-Long.		N° 5. 2me B.		Fresnay-le-Long.	2			
1539	Durand Gustave, à St-Victor-l'Abbaye.		N° 35. 2me A.		Etaimpuis.	2			
1540	Homo Clarisse, à Etalleville.		N° 5. 2me B.		Bérenville.	2			
1541	Gélian Lucien, à Evanville.		Villanville.		Villanville.	2			
1542	Laurent Edmond, à St-Aubin-Colleville.		N° 131. 2me A.	Argile.	St-Aubin-Colleville.	2			
1543	Fabrice Désiré, à Colleville-p/-mer.		N° 601. 2me C.	Marne.	Colleville-p/-mer.	2			
1544	Robert Auguste, à Ranfreville.		Ranfreville.		Ranfreville.	2			
1545	Augu Edmond, à Bréauté.		N° 906. 2me B.		Granville-Ymauville.	2			
1546	Lefebvre Arthur, à Aubermesnil-Beaumais.		Chapelle		Chapelle-la-Bataille.	2			
1547	Tribodet Eugène, à Canville-la-Colletière.		N° 188. 2me B.		Canville-la-Colletière.	2			
1548	Hautot Auguste, à Denouville-p/-Ry.		N° 40 bis 2me I.		Denouville-p/-Ry.	2			

OBSERVATIONS.

Archive associée : AD-A

explor-e - contact@explor-e.fr - Tél : 02 35 95 14 85 Indice n° 76249-021 MAJ le 01/09/2024 Edition du : 24/12/2024 Page 6 / 8

NUMÉROS d'ordre par exploitation.	DÉSIGNATION DE L'EXPLOITANT.	DÉSIGNATION de LA CONCESSION OU DE L'EXPLOITATION.	COMMUNE DE LA CONCESSION ou exploitation.	NOMBRE D'OUVRIERS.
1534	Froissard Léon, à Beautot.	N° 88 - Son B.	Beautot.	2
1535	Malmaison Amédée, à Catenay	N° 253 - Son B.	Catenay.	2
1536	Lécarpentier Eugène, à St Nicolas-de-la-Taille.	N° 66 B Son A.	St Nicolas-de-la-Taille.	2
1537	Anfray Louis, à Cottévrard.	N° 87 - Son B.	Cottévrard.	2
1538	Neufville-Renaud, à Fresnay-le-Long.	N° 5 - Son B.	Fresnay-le-Long.	2
1539	Ansel Gustave, à St Victor-l'Abbaye.	N° 35 - Son A.	Étampuis.	2
1540	Homo Narcisse, à Étalleville	N° 5 - Son B.	Bénesville.	2
1541	Géhan Lucien, à Écranville.	Villanville.	Villanville.	2
1542	Laurent Edouard, à St Aubin-Celloville.	N° 138 - Son A.	St Aubin-Celloville.	2
1543	Calbrix Amédée, à Sotteville-s/-mer.	N° 621 - Son C.	Sotteville-s/-mer.	2
1544	Noblesse Auguste, à Ranifreville.	Ranifreville.	Ranifreville.	2
1545	Auger Edmond, à Bréauté.	N° 2 et 6 - Son B.	Granville-Yvanville.	2
1546	Lefebvre Arthur, à Aubermesnil-Beaumais.	Arques.	Arques-la-Bataille.	2
1547	Triboulet Eugène, à Carville-la-Folletière.	N° 188 - Son B.	Carville-la-Folletière.	2
1548	Hartout Augustin, à Servaville-s/-Ry	N° 10 bis Son A.	Servaville-s/-Ry.	2
1549	Delamare Charles, à Biville-la-Baignarde	N° 6 - Son F.	Hengleville-s/-Scie.	2
1550	Vve Farcy, à Frichemesnil.	N° 2 - Son F.	Étampuis.	2
1551	Lesage Arthur, à St Maclou-de-Folleville.	N° 121 - Son C.	St Maclou-de-Folleville.	2
1552	Lebourg François, à Aubermesnil-Beaumais.	N° 30 - Son A.	Aubermesnil-Beaumais.	2
1553	Boury Placide, à Varvannes	N° 17 - Son B.	Varvannes.	2
1554	Tribouillard Lucien, à Tôtes.	Tôtes.	Tôtes.	2
1555	Lingois Ernest, à Trouville-Alliquerville.	N° 92 - Son A.	Trouville-Alliquerville.	2
1556	Pruvel Edmond, à Fontaine-le-Dun.	N° 54 - Son A.	Veauville-Lesquelles.	2
1557	Santreuil Gratien, à Cuverville-en-Caux.	N° 48 - Son A.	Cuverville-en-Caux.	2
1558	Duthil Henri, à Fresquienne.	N° 75 - Son B.	Fresquienne.	2
1559	Cocagne Augustin, à Gonzeville.	N° 386 - Son A.	Gonzeville.	2

Indice n° : 76249-022

Indice issu des archives - non visible sur le terrain (localisé et de grandes dimensions - plans)

Localisation

Département : 76 - Seine-Maritime

Commune : Étaimpuis

Repères locaux

Hameau/Lieu-dit :

Autre (route, chemin...) :

Coordonnées

Système :

Orig. report carto : *Plan*

x :

y :

Précision :

Type de Report : *Aire limitée*

Contexte

Geomorphologique : *Plateau*

Altitude de la nappe : **130 m**

Source : **Atlas hydro BRGM 2012**

Source(s) de l'information

Nouvel indice / RICS initial :explor-e / / octobre 2023

Archives (Cf. fiche(s) détaillée(s) page(s) suivante(s))

Départementales || Réf.: 8S21 | Section: A | Parcelle: 41 | || Date: 21/01/1896 |
Départementales || Réf.: 8S16 | Section: A | Parcelle: 42 | || Date: 1893 |
Communales anciennes || Réf.: A10 | Section: A | Parcelle: 41 | || Date: 16/01/1896 |

Témoignages

Photo aérienne

Terrain

- ☐ Effondrement
- ☐ Affaissement-dépression
- ☐ Zone remblayée
- ☐ Puits
- ☐ Entrée à flanc de coteaux (cavage)
- ☐ Arbre isolé
- ☐ Autre :
- ☐ Aucun

Géométrie :

- ☐ Circulaire — Diamètre (m) # — Profondeur max (m) #
- ☐ Quelconque — Longueur min (m) # — Longueur max (m) #

Observations

Origine probable de l'indice

Type

- ☑ **Carrière souterraine**
- ☐ Carrière à ciel ouvert
- ☐ Carrière type inconnu
- ☐ Karstique (Naturel)
- ☐ Indéterminé
- ☐ Puits à eau

Matière extraite

- ☑ **Marne**
- ☐ Pierre de taille
- ☐ Cailloux
- ☐ Argile
- ☐ Sable

Commentaires

Explor-e : Les distances mentionnées dans le schéma joint à la déclaration d'ouverture de carrière ne permettent pas une localisation précise de l'exploitation. L'indice est donc reporté en aire limité.

Indice 76249-022 / Détail document d'archives anciennes

Origine du document

Archives départementales

Cote : 8S16

Elements extraits

Date du document : 1893
Type ouvrage :
Déclarant : PIT Jules
Locataire ou fermier :
Propriétaire :

Elements de localisation

Plan de localisation : *Echelle :*
Lieu-dit :
Cadastre de référence : Napoléonien
Référence parcellaire : *Section :* A *Parcelle :* 42
Autre information :
Observations : Etats indicatifs des carrières situées dans le département / Dispense de délégués à la sécurité des ouvriers mineurs.

Elements de dimensionnement déclarés

Plan d'extension : *Echelle :*
Caractéristiques puits : *Profondeur* */ Diamètre* */ Maçonné*
Volume exploité :
Nombre d'étage(s) :
Chambres(s) :
Observations :

Indice 76249-022 / Détail document d'archives anciennes

Origine du document

Archives communales

Cote : A10

Elements extraits

Date du document : 16/01/1896
Type ouvrage : Marne
Déclarant : MARECAL Louis
Locataire ou fermier :
Propriétaire : MARECAL Louis

Elements de localisation

Plan de localisation : *Echelle :*
Lieu-dit : La gobe
Cadastre de référence : Napoléonien
Référence parcellaire : *Section :* A *Parcelle :* 41
Autre information :
Observations : Extraction de marne dans une pièce de terre bordée au sud par le chemin de St-Victor-l'Abbaye à Bosc le Hard. 2 chambres d'exploitation selon le plan.

Elements de dimensionnement déclarés

Plan d'extension : *Echelle :*
Caractéristiques puits : *Profondeur* 20m */ Diamètre* */ Maçonné*
Volume exploité : 400m3
Nombre d'étage(s) :
Chambres(s) :
Observations :

Indice 76249-022 / Détail document d'archives anciennes

Origine du document	*Archives départementales*	
	Cote :	**8S21**
Elements extraits	*Date du document :*	**21/01/1896**
	Type ouvrage :	**Carrière...**
	Déclarant :	**MARECAL Louis**
	Locataire ou fermier :	
	Propriétaire :	
Elements de localisation	*Plan de localisation :*	*Echelle :*
	Lieu-dit :	
	Cadastre de référence :	**Napoléonien**
	Référence parcellaire :	*Section :* **A** *Parcelle :* **41**
	Autre information :	
	Observations :	**Registre de déclaration d'ouverture de carrière / Numéro d'ordre : 210**
Elements de dimensionnement déclarés	*Plan d'extension :*	*Echelle :*
	Caractéristiques puits :	*Profondeur* */ Diamètre* */ Maçonné*
	Volume exploité :	
	Nombre d'étage(s) :	
	Chambres(s) :	
	Observations :	

Département de la Seine-Inférieure

A 10

A Monsieur le Maire de la Commune d'Etampuis



Arrondissement de Dieppe

(7145)

Monsieur le Maire.

Le Soussigné Maréchal Louis propriétaire demeurant à St Victor l'Abbaye en Commune de

Vous expose qu'il désire ouvrir une Marnière dans une pièce de terre qu'il possède sur le territoire de la Commune d'Etampuis inscrite au plan Cadastral sous le N° 491 Section A.

Canton de Cotes

Marnière Déclaration

Qu'il n'extraira de cette Marnière que la Marne nécessaire pour amender les terres de son exploitation et dont le Volume sera d'environ 400 mètres cubes ;

Que cette extraction aura lieu au moyen d'un puits d'environ 20 m de profondeur avec galeries Souterraines conformément au plan d'autre part.

Ha l'honneur d'être, Monsieur le Maire, votre très humble Serviteur.

Maréchal

A Etampuis le 16 Janvier 1896.

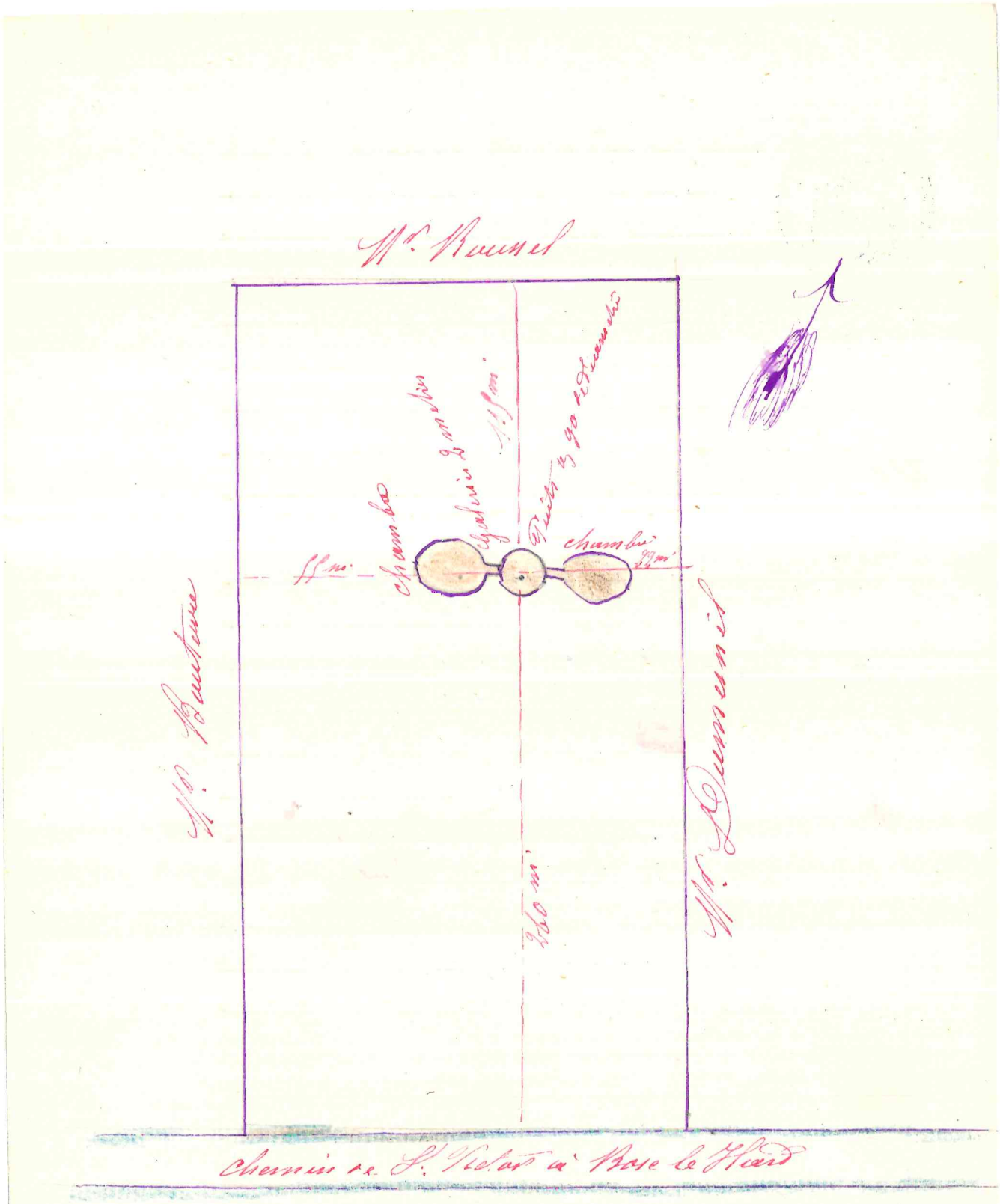
M.r Rumet
M.r Lemaitre
M.r Dumesnil
chambre
chambre
chambre

NUMÉROS d'ordre par exploitation.	DÉSIGNATION DE L'EXPLOITANT.	DÉSIGNATION de LA CONCESSION OU DE L'EXPLOITATION.	COMMUNE DE LA CONCESSION ou exploitation.	NOMBRE D'OUVRIERS.
1560	Francband Nicolas, à Bernouville	N° 230 pon F.	Envronville	2
1561	[illegible] Jupin, à St. Jean-le-Thomas, pour Deacon de St. Aignan à Beinouville	N° 42 pon I.	Jumiège-Ste Just	2
1562	Fermicien Pierre, à Ste Croix-s/-Buchy	N° 65 pon D.	Ste Croix-s/-Buchy	2
1563	Debarde Honoré, à La Gaillarde	N° 533 pon B.	La Gaillarde	2
1564	Certain Victor, à Ste Gouttebarthe	N° 294 pon C.	Gaillly	2
1565	Fit Jules, à Etainpuis	N° 42 pon I.	Etainpuis	2
1566	Denos Anthime, à Jumiège-le-Malgardé	N° 11 Polyg-B.	Jumiège-le-Malgardé	2
1567	Brard Patient, à Ste Georges-de-Fontaine	N° 22 pon B.	Ste Georges-s/-Fontaine	2
1568	Alexandre Alexandre, à Bosc-le-Hard	N° 2 pon I.	Bosc-le-Hard	2
1569	Pellerdan Joseph, à Bretteville Ste Jument	N° 6, 7, 8 pon I.	Bénouville	2
1570	Bons Gustave, à Baons-le-Comte	N° 17 pon I.	Baons-le-Comte	2
1571	Hardy Pierre, aux Croix-Pierres	N° 54 pon D.	Croix-Pierres	2
1572	Menerie Georges, à Bosc-Bordel	N° 118 pon E.	Bosc-Bordel	2
1573	Biard Gustave, à Vibeuf	Vibeuf	Vibeuf	2
1574	Bazire Albert, à Bonneville	N° 72 pon B.	Bonneville	2
1575	Forsoard François, à Catenay	N° 180 pon B.	Catenay	2
1576	Bénard Armand, à Varvannes	N° 174 pon I.	Varvannes	2
1577	Tetellier Dominique, à Bosc-Roger	N° 294 pon C.	Bosc-Roger	2
1578	Bons Jules, à Anglesqueville	Enville	Enville	2
1579	Perone Théophile, à Etainpuis	N° 45 pon B.	Etainpuis	2
1580	Désantes, à Yvetot	N° 157 pon B.	Yvetot	2
1581	Ramon Yves, à la Neuville-chanp-d'Oisel, pour Pagnard	La Neuville	La Neuville-chanp-d'Oisel	2
1582	Beaudoin Julie, à Fresnay-le-Long	N° 90 pon D.	Fresnay-le-Long	2
1583	Evrard Henri, à Beautot	N° 86 pon C.	de	2
1584	Bredel Louis, à Ecauville	N° 199 pon C.	Ecauville	2
1585	Emelaires, à Bermonville, pour Veuve Jeune, à Rouen	N° 32 pon I.	Bermonville	2

90

NUMÉROS d'ordre par concession ou exploitation. 1	DÉSIGNATION ET ADRESSE DE L'EXPLOITANT. 2	NOM ET ADRESSE DU REPRÉSENTANT. 3	DÉSIGNATION DE LA CONCESSION. 4	DÉSIGNATION ou NATURE DE LA MINIÈRE ou carrière. 5	COMMUNES du LIEU DE L'EXPLOITATION. 6	NOMBRE d'ouvriers. 7	MOTIFS DE LA DISPENSE PROPOSÉE par l'ingénieur ordinaire. 8	OBSERVATIONS et PROPOSITIONS DE L'INGÉNIEUR EN CHEF. 9	DÉCISION du PRÉFET. 10
1549	Delamare Charles, à Bailleul-la-Campagne	Le même	N° 6. pon F.	Marne	Hongsoville, pon Laie	2	Faible importance de l'exploitation	Avis conforme	
1550	Vve Farey, à Frichemesnil		N° 8. pon F.		Etampuis	2			
1551	Georges Arthur, à St. Martin-de-Folleville		N° 18. pon E.		St. Martin-de-Folleville	2			
1552	Delong François, à Auberimesnil-Beaumais		N° 30. pon I.		Auberimesnil-Beaumais	2			
1553	Bourg Placide, à Varvannes		N° 17. pon B.		Varvannes	2			
1554	Tribouillard Lucien, à Estos		Estos		Estos	2			
1555	Turgis Ernest, à Grouville-Allichonville		N° 92. pon I.		Grouville-Allichonville	2			
1556	Truel Edmond, à Fontaine-le-Dun		N° 54. pon I.		Veauville-Coquelle	2			
1557	Fontaine Gaston, à Luneville-en-Caux		N° 48. pon I.		Luneville-en-Caux	2			
1558	Duval Henri, à Fresquienne		N° 75. pon B.		Fresquienne	2			
1559	Pocaque Augustin, à Gonzeville		N° 386. pon E.		Gonzeville	2			
1560	Grandsard Hippolyte, à Bonneville		N° 200. pon I.		Bonneville	2			
1561	Dixon & Cie Adjeans, à Bainville	Vve Lepin, à St. Aubin-le-Cauger	N° 48. pon I.		Pavilly-Ste Austreberthe	2			
1562	Lemierre Pierre, à Ste Croix-sur-Buchy	Le même	N° 65. pon D.		Ste Croix-sur-Buchy	2			
1563	Desgardins Honoré, à La Gaillarde		N° 583. pon B.		La Gaillarde	2			
1564	Fontaine Victor, à Ste Austreberthe		N° 294. pon C.		Pavilly	2			
1565	Petit Jules, à Etampuis		N° 48. pon I.		Etampuis	2			
1566	Deleno Anthime, à Pavilly-le-Malgardé		N° 11. Poly. B.		Pavilly-le-Malgardé	2			
1567	Brard Fabien, à St. Georges-sur-Fontaine		N° 28. pon B.		St. Georges-sur-Fontaine	2			
1568	Alexandre Alexandre, à Boos-le-Haut		N° 2. pon I.		Boos-le-Haut	2			
1569	Villevillain Joseph, à Bretteville-St. Laurent		N° 6, 7, 8. pon I.		Bainville	2			
1570	Bunel Gustave, à Bacqueville-le-Comte		N° 17. pon I.		Bacqueville-le-Comte	2			
1571	Hardy Pierre, aux Trois-Pierres		N° 54. pon D.		Trois-Pierres	2			
1572	Mennesson Georges, à Boos-Bordel		N° 118. pon B.		Boos-Bordel	2			
1573	Bisard Gustave, à Orival		Orival		Orival	2			

OBSERVATIONS.

Archive associée : AD-A

explor-e - contact@explor-e.fr - Tél : 02 35 95 14 85 Indice n° 76249-022 MAJ le 01/09/2024 Editon du : 24/12/2024 Page 7 / 8

N° D'ORDRE.	NOM ET PRÉNOMS DU DÉCLARANT.	COMMUNE OU A LIEU L'EXPLOITATION de la carrière.	SECTION cadastrale.	NUMÉROS DU CADASTRE.	DATE DE LA COMMUNICATION à la Préfecture.	DATE DE LA COMMUNICATION au service des Mines.
						1896
177	Lemare Eugène	Chirgiville	B	500	24/1 Xbre 3/1 Xbre	3 Janvier
178	Gelle-Varley	Sacquenville	B	48 Schyp B	28 Xbre 29/1 Xbre	29
179	Cabary Hippolyte	Gruguy	B	481	2/3 Janvier	29
180	Vve Carbonnier	Ste Pierre de Varengeville	A	344	2/6 29	6 Janvier
181	Savoye Constant	Varengeville	C	31	4/6 29	29
182	Carnoy et Choquet	Ferrières (Usines de Barentin)	C	86	4 Xbre 1895 2 Janvier 1896	29
183	Noury Alfred	Flamanville	A	376	2/7 Janvier	4 Janvier
184	Dodelin Emile	Bois-Himont	A	123	28 Xbre 1895 2 Janvier 1896	29
185	Lange Albert	Sotteville	B	392	26 Xbre 1895 3 Janvier 1896	4 Janvier
186	Hoel Louis	Lintot	A	127	30 Xbre 1895 3 Janvier 1896	29
187	Timon Florentin	Yquebeuf	B	172	6/9 Janvier	29
188	Dumesnil Gustave	Ste Victor l'Abbaye	C	200	7/9 29	9 Janvier
189	Lebreux Edouard	Manéglise et Hogueville	C	54 Schyp C	5/9 29	29
190	Seyer Isidore	Ste Opportune Bolbec	B	157	31 Xbre 1895 9 Janvier 1896	29
191	Crochet Ernest	Frichemesnil	B	45	7/9 Janvier	29
192	Leroy Joseph	Ste Cécile de Bréauté	B	52	3/10 Janvier	10 Janvier
193	Philippe Louis	Esteville	A	240	6/10 29	29
194	Gomont Georges	Allouville Bellefosse	P	19 Schyp B	29	29
195	Engrand Henri	Colmesnil	"	115-117	29	29
196	Valeuve Jules	Cateuay	B	283	9/11 29	11 Janvier
197	Jessy Hector	La Cerlangue	B	255 Schyp A	18 Xbre 1895 13 Janvier 1896	13 29
198	de Kazallac	Saumenville Vienne	B	n° 240	26 Xbre 1895 14 Janvier 1896	14 29
199	Ferraille Emile	— 29 —	B	30	9/14 Janvier	29
200	Corcoux Alfred	Cretot	A	202	12/14 29	29
201	Perron Michel	Vibeuf-Cideville	B	40	24 Xbre 1895 15 Janvier 1896	15 29
202	Vve Cauvay Louis	La Gaillarde	A	181 bis	13/16 Janvier	16 29
203	Bardin Anatole	Butot (Saintot)	C	46	16 29	29
204	Taffray Emile	Etat-Major Manneville	A	16 Schyp B	10/17 29	17 29
205	Vve Pigné	Etainhus (Couronne)	"	"	26 Xbre 1895 17 Janvier 1896	29
206	Letourneur Paul	Offranville	D	485-485 bis	6/17 Janvier	29
207	Dodelin Paul	Bois-Himont	B	51	10/17 29	29
208	Hauptage Constant	Fontaine le Bourg	D	60	28 Xbre 1895 18 Janvier 1896	18 29
209	Roget Paul	Colmesnil Manneville	"	251	16/21 Janvier	21 29
210	Maréchal Louis	Etainhus	A	41	16/21 29	29
211	Vve Desmont Adolphe	Doranville	B	275	17/21 29	29
212	Lefebvre Paul	Bréauté	P	107	29	29

N° D'ORDRE.	NOM ET PRÉNOMS DU DÉCLARANT.	COMMUNE OU A LIEU L'EXPLOITATION de la carrière.	SECTION cadastrale.	NUMÉROS DU CADASTRE.	DATE DE LA COMMUNICATION à la Préfecture.	DATE DE LA COMMUNICATION au service des Mines.
213	Vve Jourdain	Corfmesnil	A	183	17/21 Janvier	21 Janvier
214	Deneuve Léon	Sanssenzemare	A	45	16/21 29	29
215	Jourdain Camille	Benzeville le grand	A	241	21 Xbre 1895 21 Janvier	29
216	Branville Jules	Ste Colombe	B	193	20/21 Janvier	29
217	Benet Auguste	Bosc-Bordel	C	61	17/21 29	29
218	Gossay Louis père	Sainville	D	46	10/22 29	22 29
219	Detit Alfred	— 29 —	C	66	11/22 29	29
220	Cavelier Emmanuel	Autigny	A	44	16/22 29	29
221	Vve Saumier	Anglesqueville la Bras long	A	14	29	29
222	Lienry Camille	Ste Colombe	A	40	21/24 Janvier	24 29
223	Vve Wignard	Ste Georges Fontaine	A	105	23/24 29	25 29
224	Lecat Léon	Cruguy	A	43	23/24 29	24 29
225	Graillon Augustin	St Denis d'Aclon	A	239	10/27 29	29
226	Lecoq Jules	Le Cuport	D	33	15/29 29	29 29
227	Sailliard	Grémonville	A	3	31/29 29	29
228	Lepron	Manteiner	A	158	28/29 29	29
229	Simon Ernest	Bréauté	P	35	29	29
230	Corbel Joseph	Roumelle	A	312	29/30 29	29
231	Anderieu Théophile	St Aubin sur Scie	A	43	29/30 29	29
232	Vve Jeandin Clotaire	Sanssenville	B	113	29/30 29	29 29
233	Carpentier Louis	Montivilliers	C	149	29/30 29	30 29
234	Lerasseur Eugène	Delamare	B	159	29/31 29	31 29
235	Vve Henry	Bettenville	B	59	29/31 29	29
236	Dame	Cretot	D	53	1er Février	1er Février
237	Mayon Lucien	Varneville Bretteville	D	54	29	29
238	Lecomte Théodore	St Germain Sainville	B	12	1er Février	3 29
239	Bloquel Eugène	Doudeville	C	103	29/31 1er Février	4 29
240	Taffray Lucien	Cressenville	B	35 Schyp B	29/31 1er Février	29
241	Bobée Jules	Cleuville	-	324	29 Xbre 1er Février	29
242	Vve Gouillard	Anceaumeville	B	23	1/4 Février	29
243	Vve Brion	Etainhus	P	22	1er Février	5 29
244	de Boisthibert	Offranville	B	20	29 Xbre 1er Février	6 29
245	Delamare Alphonse	Colmesnil Manneville	"	259	29/31 1er Février	29
246	Rouzel Victor	Estouteville Ecalles	A	155 bis	29/31 Février	29
247	Levefait Alexandre	Authieux Ratiéville	A	3	1/6 29	29
248	Denis Georges	St Denis d'Aclon	A	147	1er/7 Février	7 Février

Archive associée : AD-B

explor-e - contact@explor-e.fr - Tél : 02 35 95 14 85 Indice n° 76249-022 MAJ le 01/09/2024 Editon du : 24/12/2024 Page 8 / 8

Indice n° : 76249-023

Indice issu des archives - non visible sur le terrain (localisé et de grandes dimensions - plans)

Localisation

Département : 76 - Seine-Maritime

Commune : Étaimpuis

Repères locaux

Hameau/Lieu-dit :

Autre (route, chemin...) :

Coordonnées

Système :

Orig. report carto : *Plan*

x :

y :

Précision :

Type de Report : *Aire limitée*

Contexte

Geomorphologique : *Plateau*

Altitude de la nappe : **130 m**

Source : **Atlas hydro BRGM 2012**

Source(s) de l'information

Nouvel indice / RICS initial :explor-e / / octobre 2023

Archives (Cf. fiche(s) détaillée(s) page(s) suivante(s))

Départementales || Réf.: 8S19-20 | Section: A | Parcelle: 42 | || Date: 21/02/1893 |
Communales anciennes || Réf.: A11 | Section: A | Parcelle: 42 | || Date: 02/03/1893 |

Témoignages

Photo aérienne

Terrain

- ☐ Effondrement
- ☐ Affaissement-dépression
- ☐ Zone remblayée
- ☐ Puits
- ☐ Entrée à flanc de coteaux (cavage)
- ☐ Arbre isolé
- ☐ Autre :
- ☐ Aucun

Géométrie :

- ☐ Circulaire — Diamètre (m) # — Profondeur max (m) #
- ☐ Quelconque — Longueur min (m) # — Longueur max (m) #

Observations

Origine probable de l'indice

Type

- ☑ **Carrière souterraine**
- ☐ Carrière à ciel ouvert
- ☐ Carrière type inconnu
- ☐ Karstique (Naturel)
- ☐ Indéterminé
- ☐ Puits à eau

Matière extraite

- ☑ **Marne**
- ☐ Pierre de taille
- ☐ Cailloux
- ☐ Argile
- ☐ Sable

Commentaires

Explor-e : Les distances mentionnées dans le schéma joint à la déclaration d'ouverture de carrière ne permettent pas une localisation précise de l'exploitation. L'indice est donc reporté en aire limité.

Indice 76249-023 / Détail document d'archives anciennes

Origine du document

Archives départementales
Cote : 8S19-20

Elements extraits

Date du document : 21/02/1893
Type ouvrage :
Déclarant : PIT Jules
Locataire ou fermier :
Propriétaire :

Elements de localisation

Plan de localisation : *Echelle :*
Lieu-dit :
Cadastre de référence : Napoléonien
Référence parcellaire : *Section :* A *Parcelle :* 42
Autre information :
Observations : Registre de déclaration d'ouverture de carrière / Numéro d'ordre : 8437

Elements de dimensionnement déclarés

Plan d'extension : *Echelle :*
Caractéristiques puits : *Profondeur* */ Diamètre* */ Maçonné*
Volume exploité :
Nombre d'étage(s) :
Chambres(s) :
Observations :

Indice 76249-023 / Détail document d'archives anciennes

Origine du document

Archives communales
Cote : A11

Elements extraits

Date du document : 02/03/1893
Type ouvrage : Marne
Déclarant : PIT Jules
Locataire ou fermier :
Propriétaire : DUMESNIL Sevère

Elements de localisation

Plan de localisation : *Echelle :*
Lieu-dit :
Cadastre de référence : Napoléonien
Référence parcellaire : *Section :* A *Parcelle :* 42
Autre information :
Observations : Extraction de marne dans une pièce de terre bordée au sud par le chemin de St-Victor-l'Abbaye à Bosc le Hard. 2 chambres d'exploitation selon le plan.

Elements de dimensionnement déclarés

Plan d'extension : *Echelle :*
Caractéristiques puits : *Profondeur* 20m */ Diamètre* 0,9m */ Maçonné*
Volume exploité : 200m3
Nombre d'étage(s) :
Chambres(s) :
Observations :

A 11.

Département de la Seine Inf.re

Arrondissement de Dieppe

Canton de Hôtes

Marnière Déclaration

A Monsieur le Maire de la Commune d'Etaimpuis

Monsieur le Maire.

Le soussigné Pit Jules, cultivateur à Etaimpuis a l'honneur de vous exposer qu'il désire faire pescer une carrière à Marne dans une pièce de terre appartenant à Mr Dumesnil Sévère, propriétaire à Etaimpuis;

Qu'il exploite comme fermier la dite pièce de terre, située à Etaimpuis où elle est imposée sous le No 42. Section A du plan cadastral

Qu'il n'extraira de cette marnière que la marne qui lui sera nécessaire pour amender les terres de son exploitation et dont le volume sera d'environ 200 mètres cubes;

Que cette extraction aura lieu au moyen d'un puits d'environ 20 mètres de profondeur avec galeries souterraines conformément au plan d'autre part.

Il a l'honneur d'être, avec respect, Monsieur le Maire, Votre très humble serviteur

Pit

Etaimpuis le 3 Mars 1873.


Mr Auzou
100 mètres
Chambre
50 mètres
25 mètres
Chambre
Route de St Victor à Bose le Hard.

Indice n° : 76249-024

Indice issu des archives - sans localisation précise (parcelle "napoléonienne")

Localisation

Département : 76 - Seine-Maritime

Commune : Étaimpuis

Repères locaux

Hameau/Lieu-dit :

Autre (route, chemin...) :

Coordonnées

Système :

Orig. report carto : *Cadastre Napo non corrigé*

x :

y :

Précision :

Type de Report : *Parcelle*

Contexte

Geomorphologique : *Plateau*

Altitude de la nappe : **130 m**

Source : **Atlas hydro BRGM 2012**

Source(s) de l'information

Nouvel indice / RICS initial :explor-e / / octobre 2023

Archives (Cf. fiche(s) détaillée(s) page(s) suivante(s))

Départementales || Réf.: 8S16 | Section: A | Parcelle: 48 | || Date: 1892 |
Départementales || Réf.: 8S19-20 | Section: A | Parcelle: 48 | || Date: 02/02/1892 |

Témoignages

Photo aérienne

Terrain

- ☐ Effondrement
- ☐ Affaissement-dépression
- ☐ Zone remblayée
- ☐ Puits
- ☐ Entrée à flanc de coteaux (cavage)
- ☐ Arbre isolé
- ☐ Autre :
- ☐ Aucun

Géométrie :

- ☐ Circulaire — Diamètre (m) # — Profondeur max (m) #
- ☐ Quelconque — Longueur min (m) # — Longueur max (m) #

Observations

Origine probable de l'indice

Type

- ☐ Carrière souterraine
- ☐ Carrière à ciel ouvert
- ☑ **Carrière type inconnu**
- ☐ Karstique (Naturel)
- ☐ Indéterminé
- ☐ Puits à eau

Matière extraite

- ☐ Marne
- ☐ Pierre de taille
- ☐ Cailloux
- ☐ Argile
- ☐ Sable

Commentaires

Indice 76249-024 / Détail document d'archives anciennes

Origine du document

Archives départementales

Cote : 8S16

Elements extraits

Date du document : 1892
Type ouvrage :
Déclarant : LEMMONIER Louis
Locataire ou fermier :
Propriétaire :

Elements de localisation

Plan de localisation : *Echelle :*
Lieu-dit :
Cadastre de référence : Napoléonien
Référence parcellaire : *Section :* A *Parcelle :* 48
Autre information :
Observations : Etats indicatifs des carrières situées dans le département / Dispense de délégués à la sécurité des ouvriers mineurs.

Elements de dimensionnement déclarés

Plan d'extension : *Echelle :*
Caractéristiques puits : *Profondeur* */ Diamètre* */ Maçonné*
Volume exploité :
Nombre d'étage(s) :
Chambres(s) :
Observations :

Indice 76249-024 / Détail document d'archives anciennes

Origine du document

Archives départementales

Cote : 8S19-20

Elements extraits

Date du document : 02/02/1892
Type ouvrage :
Déclarant : LEMMONIER Louis
Locataire ou fermier :
Propriétaire :

Elements de localisation

Plan de localisation : *Echelle :*
Lieu-dit :
Cadastre de référence : Napoléonien
Référence parcellaire : *Section :* A *Parcelle :* 48
Autre information :
Observations : Registre de déclaration d'ouverture de carrière / Numéro d'ordre : 8095

Elements de dimensionnement déclarés

Plan d'extension : *Echelle :*
Caractéristiques puits : *Profondeur* */ Diamètre* */ Maçonné*
Volume exploité :
Nombre d'étage(s) :
Chambres(s) :
Observations :

NUMÉROS d'ordre par concession ou exploitation. 1	DÉSIGNATION ET ADRESSE DE L'EXPLOITANT. 2	NOM ET ADRESSE DU REPRÉSENTANT. 3	DÉSIGNATION DE LA CONCESSION. 4	DÉSIGNATION ou NATURE DE LA MINIÈRE ou carrière. 5	COMMUNES du LIEU DE L'EXPLOITATION. 6	NOMBRE d'ouvriers. 7	MOTIFS DE LA DISPENSE PROPOSÉE par l'ingénieur ordinaire. 8	OBSERVATIONS et PROPOSITIONS DE L'INGÉNIEUR EN CHEF. 9	DÉCISION du PRÉFET. 10
1223	Duruyt Marie, à Sotteville-lès-Rouen.	Le même.	N° 92. p^on B.	Caillou.	Beautot.	2	Faible importance de l'exploitation.	avis conforme	
1224	Godard Désiré, à Anglesqueville-s/Saône.		"	Marne.	Anglesqueville-s/Saône.	2			
1225	Vendis Albert, à Montreuil-en-Caux.		N°s 210-211. p^on I.		Montreuil-en-Caux.	2			
1226	Linot Narcisse, à Auffay.		N° 122. p^on B.		St Nacon-de-Folleville.	2			
1227	Lefrançois et Douville, à Torp-Mesnil.		N° 36. p^on I.		Le Torp-Mesnil.	2			
1228	Labarbe Elise, à Canville-lès-2 Eglises.		N° 769. p^on I.		Canville-lès-2-Eglises.	2			
1229	— d° —		N° 745. p^on I.		— d° —	2			
1230	Ducrotté Victorien, à Auzouville-l'Esneval.		N° 117. p^on I.		Auzouville-l'Esneval.	2			
1231	Lecoq, à Rouxmesnil-Bouteilles.		"		Rouxmesnil-Bouteilles.	2			
1232	Robert Gustave, à Villaniville.		"		Villaniville.	2			
1233	Baudry Edmond, à Vergetot.		N° 16. p^on I.		Vergetot.	2			
1234	Le Marie de Bolleville.		N° 371. p^on I.	Caillou.	Bolleville.	2			
1235	Tesnière Paul, à Contremoulins.		N° 267. p^on B.	Marne.	Contremoulins.	2			
~~1236~~	~~Linot Narcisse, à Auffay.~~		~~N° 6. p^on B.~~		~~Vassonville.~~	2			
1237	Cavelier Augustin, à Varvannes.		N° 97. p^on B.		Varvannes.	2			
1238	Dry Jean, à Biville-la-Baignarde.		"		Biville-la-Baignarde.	2			
1239	Lemonnier Louis, à Bracquetuit.		N° 48. p^on I.		Etainpuis.	2			
1240	Fenquère Théophile, à Bosc-Bérenger.		N° 119.		Bosc-Bérenger.	2			
1241	Duval Augustin, à Critot.		N° 38. p^on I.		Critot.	2			
1242	Vve Barbullée, à la Saussaye.		N° 68. p^on I.		La Saussaye.	2			
1243	Quesnel Henry, à Bavns-le-Comte.		N° 156. p^on B.	Caillou.	Bavns-le-Comte.	2			
1244	Galle Albert, à St Paër.		N° 233. p^on I.	Marne.	St Paër.	2			
1245	Jacquemin Guillaume, à St Vaast-du-Val.		N° 32. p^on B.		Calleville-lès-2-Eglises.	2			
1246	Leblond Louis, à St Germain-des-Essourts.		N° 32. p^on B.		St Germain-des-Essourts.	2			
1247	Nasson Alfred, aux Authieux-Ratiéville.		N° 14. p^on B.		Les Authieux-Ratiéville.	2			

OBSERVATIONS.

42

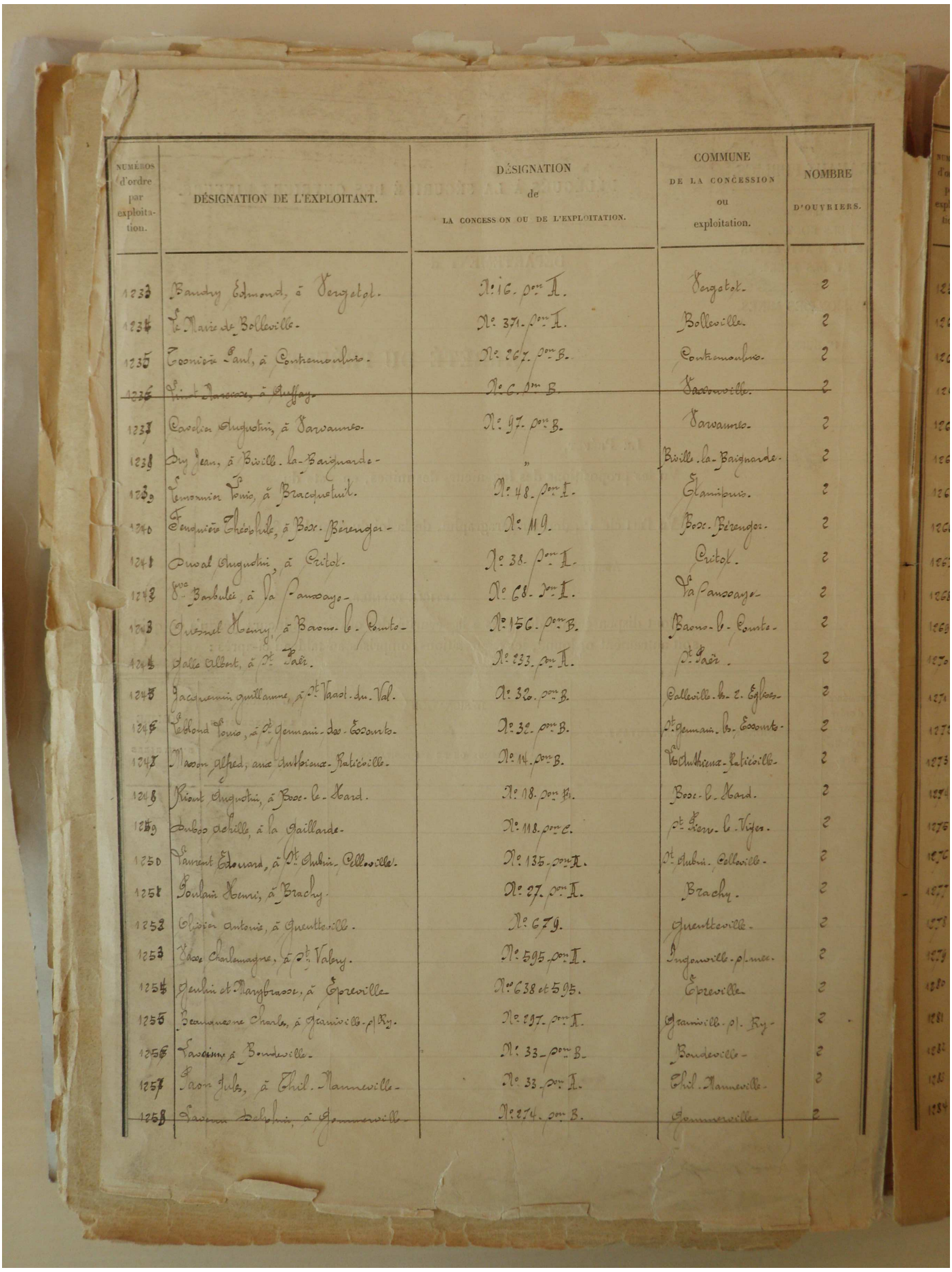

NUMÉROS d'ordre par exploitation.	DÉSIGNATION DE L'EXPLOITANT.	DÉSIGNATION de LA CONCESSION ou DE L'EXPLOITATION.	COMMUNE DE LA CONCESSION ou exploitation.	NOMBRE D'OUVRIERS.
1233	Baudry Edmond, à Vergetot.	N° 16. pon A.	Vergetot.	2
1234	Le Marie de Belleville.	N° 371. pon A.	Belleville.	2
1235	Leonise Paul, à Contremoulins.	N° 267. pon B.	Contremoulins.	2
~~1236~~	~~Pinel Dancace, à Duffay.~~	~~N° 6. pon B.~~	~~Yaccarville.~~	~~2~~
1237	Carolin Augustin, à Varvannes.	N° 97. pon B.	Varvannes.	2
1238	Dry Jean, à Biville-la-Baignarde.	"	Biville-la-Baignarde.	2
1239	Lemonnier Louis, à Bracquetuit.	N° 48. pon A.	Glamboux.	2
1240	Lenquier Théobule, à Boos-Bérenger.	N° 11 9.	Boos-Bérenger.	2
1241	Duval Augustin, à Critot.	N° 38. pon A.	Critot.	2
1242	Vve Barbulée, à la Fanvoaye.	N° 68. pon A.	La Fanvoaye.	2
1243	Quesnel Henry, à Baons-le-Comte.	N° 156. pon B.	Baons-le-Comte.	2
1244	Halle Albert, à St Saëns.	N° 233. pon A.	St Saëns.	2
1245	Jacquemin guillaume, à St Vaast-du-Val.	N° 32. pon B.	Calleville-les-Eglises.	2
1246	Leblond Louis, à St Germain-des-Cosonts.	N° 39. pon B.	St Germain-les-Cosonts.	2
1247	Masson alfred, ancien Instituteur à Paticeville.	N° 14. pon B.	Vauchelles-Paticeville.	2
1248	Riout Augustin, à Boos-le-Hard.	N° 18. pon A.	Boos-le-Hard.	2
1249	Dubos achille, à la Gaillarde.	N° 118. pon C.	St Pierre-le-Vifgen.	2
1250	Laurent Edouard, à St Aubin-Cellesville.	N° 135. pon A.	St Aubin-Calleville.	2
1251	Goulain Henri, à Brachy.	N° 27. pon A.	Brachy.	2
1252	Cloître antonie, à Gueutteville.	N° 679.	Gueutteville.	2
1253	Vve Charlemagne, à St Valery.	N° 595 pon A.	Ingouville-plmer.	2
1254	Geslin et Marybrasse, à Epreville.	N° 638 et 595.	Epreville.	2
1255	Beaugneune Charles, à Gramville-pl Ry.	N° 197. pon A.	Gramville-pl. Ry.	2
1256	Vasseine à Bondeville.	N° 33. pon B.	Bondeville.	2
1257	Jaon Jules, à Thil-Manneville.	N° 32. pon A.	Thil-Manneville.	2
1258	Jacquin Delphin, à Gommerville.	N° 274. pon B.	Gommerville.	2

Archive associée : AD-B



NUMÉROS D'ORDRE.	DÉLIBÉRATIONS. 1892				
4040	Delamarre	Heurteauville			1892 4 janvier
4041	Guérault Noël	Criquebeuf	Sect. A N° 42	28 4 bre	id
4042	Caumesnay	Pte de Normandie			id
4043	Rouvier Eugène	Graimbouville 4 Rts	Sect. A N° 247	27 Dbre	id
4044	Duval Emile	St Maclou de Folleville	Sect. A N° 34	27 Dbre	id
4045	Feydeau Léopold	Le Trait Usines	Sect. C N° 257		id
4046	Leclerc Ferdinand	Ste Marguerite de Viclair	Sect. A N° 167	28 Dbre	5 janvier
4047	Hue Louis	Maucomble Bellefosse	Sect. C N° 19	21 Dbre	6 janvier
4048	Vve Roulland	Yainville	Sect. A N° 4	29 Dbre	id
4049	Cauchois Eugène	Mont Cauvaire			id
4050	Legay	Bois de Cœur	N° 103 Sect. A	28 Xbre	id
4051	Lefrançois Emile	Belleville en Caux	N° 26 Sect. A	21 Xbre	id
4052	Caron Firmin	Ste Marie	N° 1 Sect. B	28 Xbre	id
4053	Adam Francois	Lammerville		24 Xbre	id
4054	Burel Paul	Lieutenant Beaumais	N° 106	6 janvier	12 janvier
4055	Jaige	Epinay	N° 107 Sect. A		id
4056	Lemire Augustin	Yport Manneville	N° 151 Sect. C		13 janvier
4057	Guyard Alfred	St Martin de Gaillard	N° 147 Sect. D	6 janvier	id
4058	Langlois Sylvain	St Aubin 4 Rts	N° 144 Sect. C	14 janvier	18 janvier
4059	Michel Hippolyte	Ravilly			id
4060	Rabian	St Gilles de la Neuville	N° 381 Sect. B	12 janvier	id
4061	Durand Urbain	Criquebeuf	N° 70 Sect. A	16 janvier	18 janvier
4062	Dubuc Wargny	Graville	Sect. A N° 1 f° 6	9 janvier	19 janvier
4063	Adam Valentin	Saint Jouin		27 Dbre	id
4064	Dufresne Ferdinand	Tocqueville en Caux	N° 47	16 janvier	21 janvier
4065	Franchepain Louis	Belmesnil		14 janvier	id
4066	Lesort Emile	Valmont ville	N° 99 Sect. D	18 janvier	22 janvier
4067	Cte de Fauville	Fauville	N° 2 Sect. C	19 janvier	22 janvier
4068	Durupt Marie	Beaubec	N° 12 Sect. B	21 janvier	id
4069	Lefebvre Alfred	Pte Roger	Sect. C N° 27		id
4070	Vaudanthe	Fauville Criquebeuf	Sect. A N° 13	20 janv	id
4071	Emile Alfred	Bermonville	Sect. A N° 32	21 id	id
4072	Cauvin Pierre	Pte. C. Hard	Sect. B N° 137	19 janvier	id
4073	Vve Langlois	id	Sect. A N° 144		id
4074	Durand Augustin	id	Sect. A N° 72	18 janvier	id
4075	Cordier Désiré	id	Sect. B N° 111		id

NUMÉROS D'ORDRE.	DÉLIBÉRATIONS.				
4076	Dugrotte Victorin	Angerville l'Orcher	Sect. A N° 117	22 janvier	27 janv
4077	Cinot Narcisse	Auffay	Sect. B N° 122	18 janvier	id
4078	Lefrançois Fr. Louville Hauteplace	Cottimesnil	Sect. A N° 56	21 janvier	id
4079	Elie Labarbe	Camille Le & Eglises	Sect. A N° 744	23 janvier	id
4080	Verdier Albert	Montreuil en Caux	Sect. A N° 210 211	22 janvier	27 janvier
4081	Baudry Edmond	Virgetot	Sect. A	11 janvier	id
4082	Robert Gustave	St Maurice			29 janv
4083	Godard Désiré	Angerville sur Scie		22 janvier	27 janv
4084	A Lecoq	Envermeu Bourville		28 janvier	id
4085	Elie Labarbe	Camille Le & Eglises	Sect. A N° 764	27 janvier	id
4086	Cartier Augustin	Varneville	N° 97 Sect. B	28 janvier	2 février
4087	Cte de Belleville Guillerville		N° 271 Sect. A	19 janvier	4 février
4088	Cinot Narcisse	Auffay	N° 6 Sect. B	id	id
4089	Magnan François	La Feuillie	N° 70 Sect. A		id
4090	Paul Lecrivain	Contremoulins			id
4091	Vve Barbellie	Saussay		21 janvier	6 février
4092	Henry Quesnel	Bacqueville Comte	N° 196 Sect. B	1er février	id
4093	Lecquier Théophile	Bosc Bérenger		2 février	id
4094	Guyard Augustin	Criquebeuf	N° 38 Sect. A		id
4095	Lemonnier Louis	Clamanville	N° 43 Sect. A		id
4096	Mercier	St Pierre le Vieux			7 février
4097	Antonin Olivier	Gueutteville			8 février
4098	Laurent Edouard	St Aubin Colleville	N° 15 Sect. A	23 janvier	9 février
4099	Vatt Charlemagne	Angerville sur Mer	N° 141 Sect. A	4 février	10 février
4100	Laurent Désiré	Angerville sur Scie	N° 100 101 102 Sect. A	6 février	id
4101	Ozoulain Henri	Bracquetuit	N° 27 Sect. A		id
4102	Jacquemin Guillaume	Colleville Le & Eglises	N° 320 Sect. B	5 février	id
4103	Goulin Eugène et Marchais	Epreville	N° 638 et 77	4 février	id
4104	Lebland Louis	St Germain de Cretot		10 février	11 février
4105	Mallon Alfred	Authieux Ratiéville	N° 4 Sect. B		id
4106	Ricout Augustin	Pte Bellard	N° 16 Sect. B	27 janvier	id
4107	Gallé Albert	St Eair	N° 353 Sect. A		12 février
4108	Beaupuis Charles	Graimbouville 4 Rts	N° 247 Sect. A		14 février

explor-e - contact@explor-e.fr - Tél : 02 35 95 14 85 Indice n° 76249-024 MAJ le 01/09/2024 Editon du : 24/12/2024 Page 5 / 5

Indice n° : 76249-025

Indice issu des archives - non visible sur le terrain (localisé et de grandes dimensions - plans)

Localisation

Département : 76 - Seine-Maritime

Commune : Étaimpuis

Repères locaux

Hameau/Lieu-dit :

Autre (route, chemin...) :

Coordonnées

Système :

Orig. report carto : *Plan*

x :

y :

Précision :

Type de Report : *Aire limitée*

Contexte

Geomorphologique : *Plateau*

Altitude de la nappe : **130 m**

Source : **Atlas hydro BRGM 2012**

Source(s) de l'information

Nouvel indice / RICS initial :explor-e / / octobre 2023

Archives (Cf. fiche(s) détaillée(s) page(s) suivante(s))

Départementales || Réf.: 8S21 | Section: A | Parcelle: 52 | || Date: 10/02/1899 |
Communales anciennes || Réf.: A9 | Section: A | Parcelle: 52 | || Date: 03/02/1899 |

Témoignages

Photo aérienne

Terrain

- ☐ Effondrement
- ☐ Affaissement-dépression
- ☐ Zone remblayée
- ☐ Puits
- ☐ Entrée à flanc de coteaux (cavage)
- ☐ Arbre isolé
- ☐ Autre :
- ☐ Aucun

Géométrie :

- ☐ Circulaire — Diamètre (m) # — Profondeur max (m) #
- ☐ Quelconque — Longueur min (m) # — Longueur max (m) #

Observations

Origine probable de l'indice

Type

- ☑ **Carrière souterraine**
- ☐ Carrière à ciel ouvert
- ☐ Carrière type inconnu
- ☐ Karstique (Naturel)
- ☐ Indéterminé
- ☐ Puits à eau

Matière extraite

- ☑ **Marne**
- ☐ Pierre de taille
- ☐ Cailloux
- ☐ Argile
- ☐ Sable

Commentaires

Explor-e : Les distances mentionnées dans le schéma joint à la déclaration d'ouverture de carrière ne permettent pas une localisation précise de l'exploitation. L'indice est donc reporté en aire limité.

Indice 76249-025 / Détail document d'archives anciennes

Origine du document

Archives départementales
Cote : 8S21

Elements extraits

Date du document : 10/02/1899
Type ouvrage :
Déclarant : VENDIS Albert
Locataire ou fermier :
Propriétaire :

Elements de localisation

Plan de localisation : *Echelle :*
Lieu-dit :
Cadastre de référence : Napoléonien
Référence parcellaire : *Section :* A *Parcelle :* 52
Autre information :
Observations : Registre de déclaration d'ouverture de carrière / Numéro d'ordre : 1466

Elements de dimensionnement déclarés

Plan d'extension : *Echelle :*
Caractéristiques puits : *Profondeur* */ Diamètre* */ Maçonné*
Volume exploité :
Nombre d'étage(s) :
Chambres(s) :
Observations :

Indice 76249-025 / Détail document d'archives anciennes

Origine du document

Archives communales
Cote : A9

Elements extraits

Date du document : 03/02/1899
Type ouvrage : Marne
Déclarant : VENDIS Albert
Locataire ou fermier :
Propriétaire : Vve HERTEL

Elements de localisation

Plan de localisation : *Echelle :*
Lieu-dit :
Cadastre de référence : Napoléonien
Référence parcellaire : *Section :* A *Parcelle :* 52
Autre information :
Observations : Extraction de marne dans une pièce de terre bordée au sud par le chemin de St-Victor-l'Abbaye à Bosc le Hard. Chambre d'extraction de 4 m de longueur

Elements de dimensionnement déclarés

Plan d'extension : *Echelle :*
Caractéristiques puits : *Profondeur* 14m */ Diamètre* 1m */ Maçonné*
Volume exploité : 180m3
Nombre d'étage(s) :
Chambres(s) :
Observations :

A 953

Département de la Seine-Inférieure

Arrondissement de Dieppe

Mairie d'Etaimpuis

Déclaration

A Monsieur le Maire de la Cne d'Etaimpuis.

Monsieur le Maire,

Le Soussigné Vendis Albert, Cultivateur demeurant à Etaimpuis, Canton de Forges, a l'honneur de vous exposer qu'il désire faire pratiquer une carrière à marne dans une pièce de terre appartenant à Mme Vve Hertet, propriétaire à St Macloux de Folleville qu'il exploite comme fermier la dite pièce de terre située à Etaimpuis où elle est imposée sous le N° 2e Sect. A du plan Cadastral.

Qu'il n'extraira de cette marnière que la marne qui lui sera nécessaire pour amender les terres de son exploitation dont le Volume sera d'environ 180 mètres Cubes.

Que cette extraction aura lieu au moyen d'un puits d'environ 14 mètres de profondeur avec galerie souterraine conformément au plan d'autre part.

Il a l'honneur d'être, Monsieur le Maire, votre très humble Serviteur.

Vendis

Etaimpuis, le 3 Février 1899

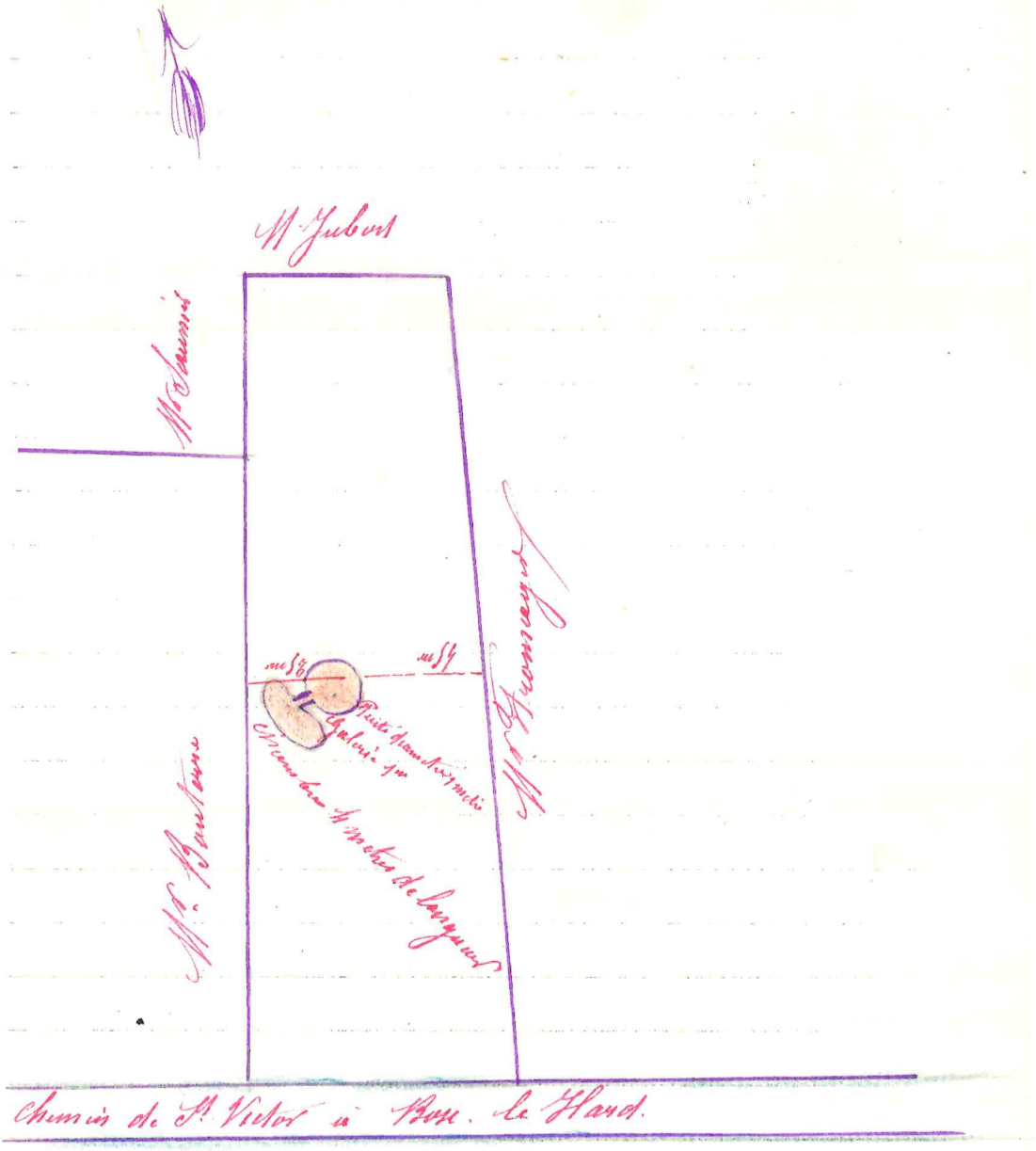
M. Jubert
Mr Saumier
Mr Fromager
Mr Boulanne
Chemin de St Victor à Bosc. le Hard.

explor-e - contact@explor-e.fr - Tél : 02 35 95 14 85 Indice n° 76249-025 MAJ le 01/09/2024 Editon du : 24/12/2024 Page 5 / 5

Archive associée : AD-A

Nos D'ORDRE.	NOM ET PRÉNOMS DU DÉCLARANT.	COMMUNE OU A LIEU L'EXPLOITATION de la carrière.	SECTION cadastrale.	NUMÉROS DU CADASTRE.	DATE DE LA COMMUNICATION à la Préfecture.	au service des Mines.
					1899	
1465	Dupré Pierre	Fultot	A	182	29 Janv. 8 février	8 février
1466	Jendis Albert	Etainpuis	A	52	3/9 février	10 "
1467	Serquent Vve Leblic	Valliquerville	C. 68	Subdiv E 70	6/9 "	"
1468	Marical Louis	St Victor l'Abbaye	B	180 bis	5/9 "	"
1469	Dufardin Amédé	Varneville Bretteville	D	57	4/9 "	"
1470	Quesnaut Gustave	Fultot	A	15	8/9 "	"
1471	Lacarine Donat	Bosc-Bérenger	"	54	7/9 "	"
1472	Hue Raoul	Mesnil	"	Commune de Valliquerville	5/10 "	"
1473	Roussel Charles	Bréauté Manneville	A	Subdiv D. 46	4/11 "	11 "
1474	Cresson Prosper	Montreuil en Cx	B	102	3/11 "	"
1475	Ste Marie Jules	Fontaine Bénard	C	114-115	8/11 "	"
1476	Duclos-Orange	Trichemesnil	"	211	2/11 "	"
1477	Levasseur Vve Mme Denis	St Vaast	D	162	2/13 "	15 février
1478	Jouquair Alexandre	"	A	60	9/13 "	"
1479	Mathias Hte	Envermeu le Grand	B	5 bis	13/13 "	"
1480	Aublé Henri	La Chaussée	A	224	5/13 "	"
1481	Julien Georges	Bosc Guérard St Adrien	C	147	9/13 "	"
1482	Fleuché Alfred	Quincampoix	A	142	10/13 "	"
1483	Duchesne	Ecquetteville en Cx	B	Subdiv B. 5	12/14 "	"
1484	Roullard Auguste	Longueville Smor	B	110	9/14 "	"
1485	Trouet Victor	Bouffereville la Cable	A	214	11/14 "	"
1486	Lavenu Charles	Thiergeville	A	121	"	"
1487	Buquet Vve Florence	Maulévrier	D	117	8/14 "	"
1488	Crongnet Albert	La Berque	A	286	21 Janv. 14 fév.	"
1489	Dulin Louis	"	B	8	"	"
1490	Chemin Emile	St Victor l'Abbaye	B	8	11/14 février	"
1491	Lemonnier Hippolyte	Fresnay le Long	C	46	1/14 "	"
1492	Ouin Alphonse	Bosc-Mesnil	B	214	10/14 "	"
1493	Etienble Victor	Criquetot l'Esneval	A	94	10/15 "	15 février
1494	Helouard Léopold	Clasville-Motteville	A	132	24 Janv. 10 février	"
1495	Burel Bernardin	Ocqueville	B	228	27 Janv. 10 février	"
1496	Deneuve Léon	Sauqueuzemare	A	40	13/17 février	18 février
1497	Chauvet Jules	Cleres	A	116	"	"
1498	Hardy Clovis	la Neuville Ch. d'Oisel	B	146	14/18 février	"
1499	Quesy Jean	Frémenteuil	B	Subdiv 1. 191	12/20 "	21 février
1500	Levasseur Arthur	Roquemont	A	289	16/20 "	"

Nos D'ORDRE.	NOM ET PRÉNOMS DU DÉCLARANT.	COMMUNE OU A LIEU L'EXPLOITATION de la carrière.	SECTION cadastrale.	NUMÉROS DU CADASTRE.	DATE DE LA COMMUNICATION à la Préfecture.	au service des Mines.
					1899	
1501	Hiel Henri	Ymenville-Biville	B	496	18/21 février	22 février
1502	Secuchet Frédéric	St Vaast-Dieppedalle	A	340	18/21 "	"
1503	Léguillon Charles	Fultot Vieuxmesnil	A	12	13/21 "	"
1504	Rouget Charles	Raffetot	B	10 et 39	18/21 "	"
1505	Leroux Pierre	Brachy	D	Subdiv 0-17-4	18/21 "	"
1506	Lenoir Georges	Yvetot	A	28	22 "	"
1507	Ethiel Gustave	Bracquetuit	B	113	19/23 "	24 février
1508	Vve Dellard	Ste Croix St Ouen	E	69 58 71	20/28 "	"
1509	Faucon Charles	Bretteville St Laurent	A	15	19/28 "	"
1510	Duthil Jules	Fresquienne	B	324	22/25 "	25 février
1511	Fauvel Léon	La Chaussée	B	4	21/25 "	"
1512	Vve Lecoq	Yquebeuf	A	23	25/28 "	28 février
1513	Lefebvre Paul	Bréauté	H	107	26/28 "	"
1514	Dubost et St Delentre	Guilmécourt	C	2 3	27/28 "	"
1515	Fillon Marcel	St Pierre le Vieux	C	70	26/28 "	"
1516	Roger Alfred	Biville la Bde	B	242	25/28 "	"
1517	Jaymarteau	Valleville les Orgues	B	140	27 fév. 1 mars	1 Mars
1518	Lucas Armand	Auberville la Renault	.	397	28 fév. 2 mars	3 mars
1519	Lagnel Eugène	Grigneuseville	B	186	27 fév. 2 mars	"
1520	Longuemare Sosthène	Ecrainville	C	234	2 mars	"
1521	Delafosse Thomas	Oville l'Abbaye	A	433	28 fév. 2 mars	4 mars
1522	Balhue Laurent	Bourdainville	B	262	28 fév. 2 mars	"
1523	Delafosse Ernest	Rhétoville	B	335	26 fév. 4 mars	"
1524	Lemoine Ophat	Bosc-Bordel	C	39	4 mars	4 mars
1525	Agnilly Irène	Criquetot	B	24 2	1 "	"
1526	Lecaron	Godeville	B	100	28 fév. 11 mars	11 mars
1527	Hutel Anthime	Octeville l'Esteres	A	356	13 mars	13 "
1528	Morel Alexis	Clichonville	A	Subdiv C. 6	11 mars	14 "
1529	Caron Modeste	La Feuillie	D	118	6/14 "	"
1530	Louse René	Foucart	H	10	7/16 "	17 mars
1531	Godefroy Philippe	Grumesnil	A	462	1/16 "	"
1532	Laforêts Emile	Segrégal	A	164	15/16 "	"
1533	Vve Lambard	St Pierre le Vieux	A	117	16/17 "	18 "
1534	Olivel Vve Chevard	Bréauté	A	162	16 fév. 17 mars	18 "
1535	Desbordes Vve Bazin	Mre Courraire	C	10	19/20 mars	22 "
1536	Dupare Numa	Bosc-Bérenger	.	31	14/20 "	"

Indice n° : 76249-026

Indice issu des archives - non visible sur le terrain (localisé et de grandes dimensions - plans)

Localisation

Département : 76 - Seine-Maritime

Commune : Étaimpuis

Repères locaux

Hameau/Lieu-dit :

Autre (route, chemin...) :

Coordonnées

Système :

Orig. report carto : *Plan*

x :

y :

Précision :

Type de Report : *Aire limitée*

Contexte

Geomorphologique : *Plateau*

Altitude de la nappe : 130 m

Source : Atlas hydro BRGM 2012

Source(s) de l'information

Nouvel indice / RICS initial :explor-e / / octobre 2023

Archives (Cf. fiche(s) détaillée(s) page(s) suivante(s))

Départementales || Réf.: 8S21 | Section: A | Parcelle: 55 | || Date: 28/12/1904 |
Communales anciennes || Réf.: A6 | Section: A | Parcelle: 55 | || Date: 24/12/1904 |

Témoignages

Photo aérienne

Terrain

- ☐ Effondrement
- ☐ Affaissement-dépression
- ☐ Zone remblayée
- ☐ Puits
- ☐ Entrée à flanc de coteaux (cavage)
- ☐ Arbre isolé
- ☐ Autre :
- ☐ Aucun

Géométrie :

- ☐ Circulaire — Diamètre (m) # — Profondeur max (m) #
- ☐ Quelconque — Longueur min (m) # — Longueur max (m) #

Observations

Origine probable de l'indice

Type

- ☑ Carrière souterraine
- ☐ Carrière à ciel ouvert
- ☐ Carrière type inconnu
- ☐ Karstique (Naturel)
- ☐ Indéterminé
- ☐ Puits à eau

Matière extraite

- ☑ Marne
- ☐ Pierre de taille
- ☐ Cailloux
- ☐ Argile
- ☐ Sable

Commentaires

Indice 76249-026 / Détail document d'archives anciennes

Origine du document

Archives départementales
Cote : 8S21

Elements extraits

Date du document : 28/12/1904
Type ouvrage :
Déclarant : Vve SAUNIER
Locataire ou fermier :
Propriétaire :

Elements de localisation

Plan de localisation : *Echelle :*
Lieu-dit :
Cadastre de référence : Napoléonien
Référence parcellaire : *Section :* A *Parcelle :* 55
Autre information :
Observations : Registre de déclaration d'ouverture de carrière / Numéro d'ordre : 4403

Elements de dimensionnement déclarés

Plan d'extension : *Echelle :*
Caractéristiques puits : *Profondeur* */ Diamètre* */ Maçonné*
Volume exploité :
Nombre d'étage(s) :
Chambres(s) :
Observations :

Indice 76249-026 / Détail document d'archives anciennes

Origine du document

Archives communales
Cote : A6

Elements extraits

Date du document : 24/12/1904
Type ouvrage : Marne
Déclarant : Vve SAUNIER
Locataire ou fermier :
Propriétaire : Vve SAUNIER

Elements de localisation

Plan de localisation : *Echelle :*
Lieu-dit :
Cadastre de référence : Napoléonien
Référence parcellaire : *Section :* A *Parcelle :* 55
Autre information :
Observations : Extraction de marne dans une pièce de labour pour amender 3 hectares et demi de terre.

Elements de dimensionnement déclarés

Plan d'extension : *Echelle :*
Caractéristiques puits : *Profondeur* 13m */ Diamètre* */ Maçonné*
Volume exploité : 100m3
Nombre d'étage(s) :
Chambres(s) :
Observations :

AG 31

A Monsieur le Maire d'Etampuis.

Monsieur le Maire,

Madame Vve Saunier, propriétaire cultivatrice, demeurant à Biennais, section de cette commune,

A l'honneur de vous exposer qu'elle vient d'ouvrir une carrière à Marne dans une pièce de terre en labour située à Etampuis et figurant au plan cadastral sous le N° 55 de la section A ;

Qu'elle extraira de cette marnière la quantité de marne nécessaire pour amender trois hectares et demi de terre soit environ 100 mètres cubes ;

Que cette extraction aura lieu au moyen d'un puits de 13 mètres de profondeur dont 6 mètres de terre et 7 mètres de marne avec galerie souterraine conformément au plan d'autre part.

Elle vous prie d'agréer, Monsieur le Maire l'assurance de ses sentiments respectueux.

M. Saunier

Etampuis, le 24 xbre 1904

Vu : Le Maire d'Etampuis, le 26 xbre 1904
Le Maire,
Saunier

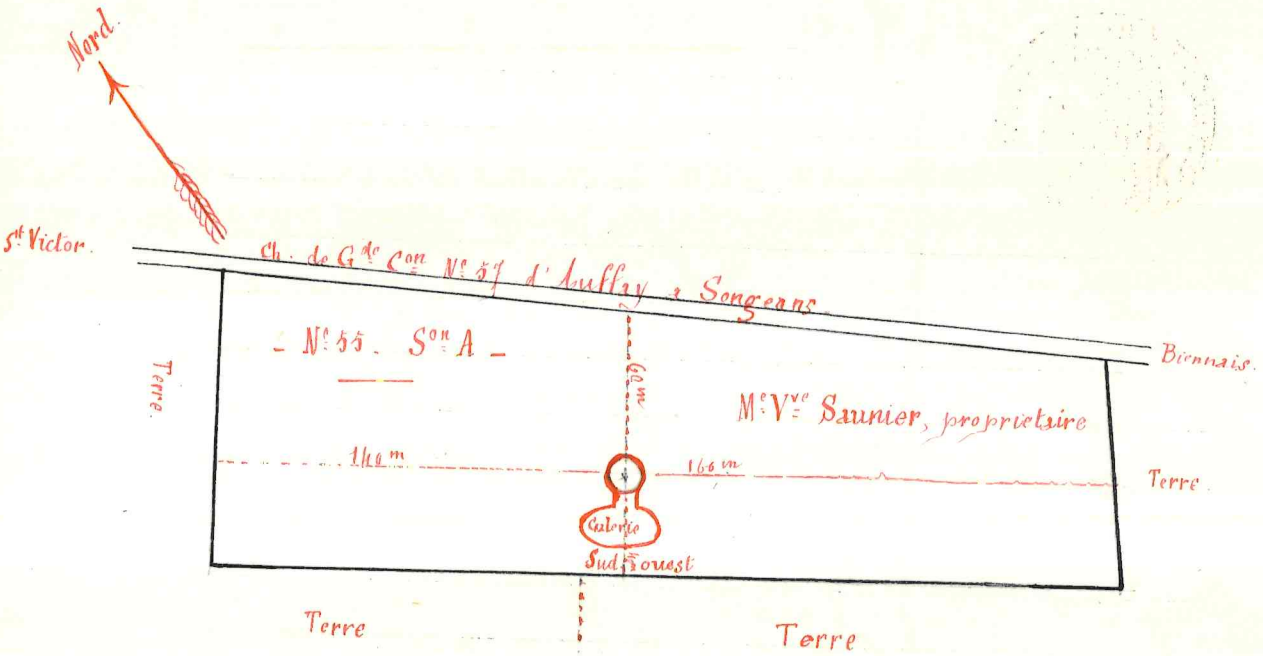
Nord
St Victor
Ch. de Gde Con No 57 d'Auffay à Songeans
Biennais
No 55. Son A
Terre
60m
Me Vve Saunier, propriétaire
140m
166m
Terre
Galerie
Sud Ouest
Terre
Terre

N° d'ordre.	NOM ET PRÉNOMS du déclarant.	COMMUNE ou a lieu l'exploitation de la carrière.	SECTION cadastrale.	NUMÉROS du cadastre.	DATE DE LA COMMUNICATION à la Préfecture.	DATE DE LA COMMUNICATION au service des Mines.
4349	Lecomte Alexandre	St Nicolas d'Aliermont	A	886	9 Déc.	10 Déc 1904
4350	Auvray Paul	Greuville	A	2	d°	10 d°
4351	Lemaître Louis	La Chaussée	B	108	d°	10 d°
4352	Vve Lainé	Gonneville	A	349, 350, 351	d°	10 d°
4353	Philippe Jules	Brachy	A	40	d°	10 d°
4354	Botté Henri	Montreuil en Caux	B	41	d°	10 d°
4355	Avisse Victorien	Auzebosc	B	620	d°	10 d°
4356	Deschamps Alfred	St Jacques d'Hiermont	B	18	10 d°	10 d°
4357	Vve Cantarin	La Grande Rue du Mont	..	113	10 d°	10 d°
4358	Lefèvre	Villequier	C	88	d°	10 d°
4359	Noël Arthur	Barneville St Wandrille	B	4	d°	10 d°
4360	Delabarre Xavier	Graimville sur Ry	A	283	12 d°	12 d°
4361	Decorde Pierre	La Corigne	A	165	12 d°	12 d°
4362	Jacquelin Julien	Chil Manneville	B	32	12 d°	12 d°
4363	Renard Armand	Varvannes	B	220	12 d°	12 d°
4364	Gressent Prosper	St Maclou de Folleville	B	200	12 d°	12 d°
4365	Godon Eugène	Rocquemont	C	227	12 d°	12 d°
4366	H. Roulland	Manneville ès Plains	C	10	14 d°	14 d°
4367	Levillain	d°	B	144	14 d°	14 d°
4368	Renoult Louis	Préaux	F	316	14 d°	14 d°
4369	Gricourt Jules	Hermanville	B	8	14 d°	14 d°
4370	Auvray Narcisse	Cressy	..	350	14 d°	14 d°
4371	Savalle Léon	Bordeaux St Clair	B	2 à 12	15 d°	15 d°
4372	Planchon Emilien	St Sylvain	A	128 à 129	15 d°	15 d°
4373	Lejardin Louis	Préaux	F	376	16 d°	17 d°
4374	Lesecq Edmond	Tully	C	145	16 d°	17 d°
4375	Hartout Louis	St Martin Osmonville	C	92	16 d°	17 d°
4376	Duvery Jules Emile	à Longueville	B	300	17 d°	17 d°
4377	Lefebvre Pierre	Ampreville les Champs	B	16 ter	19 d°	19 d°
4378	Lefrançois Henri	Bouville	A	129	19 d°	19 d°
4379	Anthore Zéphir	St Ouen de Breuil	A	215	20 d°	20 d°
4380	Vatel Charles	Bois Robert	A	30 et 31	20 d°	20 d°
4381	Roger Dominique	St Maurice d'Etelan	1 cdg.	134	20 d°	20 d°
4382	Langlois Honoré	Vassonville	A	47	20 d°	20 d°
4383	Vve Roulland Gve	Barneville St Ouen	..	176	21 d°	22 d°
4384	Joblin Cyrille	La Gaillarde	C	69	21 d°	22 d°

N° d'ordre.	NOM ET PRÉNOMS du déclarant.	COMMUNE ou a lieu l'exploitation de la carrière.	SECTION cadastrale.	NUMÉROS du cadastre.	DATE DE LA COMMUNICATION à la Préfecture.	DATE DE LA COMMUNICATION au service des Mines.
4385	Fauvel Joseph	St Pierre le Vieux	B	52	21 X bre 1904	22 X bre 1904
4386	Delabarre Charles	Doudeville	A	505	23 d°	23 d°
4387	Lepicard Ernest	Bourdainville	A	250	23 d°	23 d°
4388	Philippe Henri	Etainpuis	A	179	24 d°	24 d°
4389	Guerillon Jules	Biville la Baignarde	A	332	24 d°	24 d°
4390	Fortier Auguste	St Maclou de Folleville	F	44	24 d°	24 d°
4391	Vve Allain	Cressy	..	P 115	24 d°	24 d°
4392	Avenel Cyprienne	Bosc le Hard	C	162	24 d°	24 d°
4393	Lefebvre Joseph	Criquebeuf sur Cinquetille	B	39 et 40	24 d°	24 d°
4394	Roulland Edmond	Bosc Berenger	..	115	24 d°	24 d°
4395	Papillon Jules	Fresquiennes	D	94	27 d°	27 d°
4396	Delabarre Charles	Yvecrique	B	4	27 d°	27 d°
4397	Manneville Alexandre	Ambrumesnil	B	300	27 d°	27 d°
4398	Defrance Achille	Anquemesnil	B	330	27 d°	27 d°
4399	Oper Charles	Auppegard	C	73	28 d°	28 d°
4400	Beurion Albert	Crosville sur Scie	B	78	28 d°	28 d°
4401	Gobin Joseph	St Maclou de Folleville	B	1	28 d°	28 d°
4402	Prevet	(Mairie) Manchouville	A	94	28 d°	28 d°
4403	Vve Saunier	Etainpuis	A	55	28 d°	28 d°
4404	Desprez Léon	Bosc le Hard	D	64	28 d°	29 d°
4405	Godement Gaston	Estouteville Ecalles	A	54	28 d°	29 d°
4406	Lebas Adolphe	St Nicolas de la Taille	A	106	29 d°	29 d°
4407	Vve Lefort Achille	Intraville	A	504	29 d°	29 d°
4408	Leroy Georges	Offranville	D	304	29 d°	29 d°
4409	Roc Louis	Croprus	..	15	30 d°	30 d°
4410	Raulin Arthur	Chil Manneville	B	34	30 d°	30 d°
4411	Mabire Louis	Rocquemont	A	227	30 d°	30 d°
4412	Leciandé Joseph	Gonzeville	A	505	30 d°	30 d°
4413	Mignot Désiré	Gonzeville	A	22	30 d°	30 d°
4414	d'Anjou Henri	Grèges	..	133	31 d°	31 d°
4415	Vve Eplancklin	Offranville	A	246	31 d°	31 d°
4416	Vve Lemonnier Louis	Godervile	A	101	31 d°	31 d°
4417	Lange Gustave	Beuzeville la Guérard	B	54	31 d°	31 d°
4418	Fauvel Georges	Beaunay	B	147	5 Janv 1905	5 Janv 1905
4419	Prévost Alexre	Esteville	A	26	d°	d°
4420	Lemaire Eugène	Montreuil en Caux	A	80	d°	d°

Archive associée : AD-A

explor-e - contact@explor-e.fr - Tél : 02 35 95 14 85 Indice n° 76249-026 MAJ le 01/09/2024 Editon du : 24/12/2024 Page 5 / 5

Indice n° : 76249-027

Indice issu des archives - non visible sur le terrain (localisé et de grandes dimensions - plans)

Localisation

Département : 76 - Seine-Maritime

Commune : Étaimpuis

Repères locaux

Hameau/Lieu-dit :

Autre (route, chemin...) :

Coordonnées

Système :

Orig. report carto : *Plan*

x :

y :

Précision :

Type de Report : *Aire limitée*

Contexte

Geomorphologique : *Plateau*

Altitude de la nappe : **130 m**

Source : **Atlas hydro BRGM 2012**

Source(s) de l'information

Nouvel indice / RICS initial :explor-e / / octobre 2023

Archives (Cf. fiche(s) détaillée(s) page(s) suivante(s))

Départementales || Réf.: 8S16 | Section: A | Parcelle: 58 | || Date: 1891 |
Départementales || Réf.: 8S19-20 | Section: A | Parcelle: 58 | || Date: 20/12/1890 |
Communales anciennes || Réf.: A13 | Section: A | Parcelle: 58 | || Date: 16/12/1890 |

Témoignages

Photo aérienne

Terrain

- ☐ Effondrement
- ☐ Affaissement-dépression
- ☐ Zone remblayée
- ☐ Puits
- ☐ Entrée à flanc de coteaux (cavage)
- ☐ Arbre isolé
- ☐ Autre :
- ☐ Aucun

Géométrie :

- ☐ Circulaire — Diamètre (m) # — Profondeur max (m) #
- ☐ Quelconque — Longueur min (m) # — Longueur max (m) #

Observations

Origine probable de l'indice

Type

- ☑ **Carrière souterraine**
- ☐ Carrière à ciel ouvert
- ☐ Carrière type inconnu
- ☐ Karstique (Naturel)
- ☐ Indéterminé
- ☐ Puits à eau

Matière extraite

- ☑ **Marne**
- ☐ Pierre de taille
- ☐ Cailloux
- ☐ Argile
- ☐ Sable

Commentaires

Explor-e : Les distances mentionnées dans le schéma joint à la déclaration d'ouverture de carrière ne permettent pas une localisation précise de l'exploitation. L'indice est donc reporté en aire limité.

Indice 76249-027 / Détail document d'archives anciennes

Origine du document

Archives départementales

Cote : 8S16

Elements extraits

Date du document : 1891
Type ouvrage :
Déclarant : DESSEAUX Emile
Locataire ou fermier :
Propriétaire :

Elements de localisation

Plan de localisation : *Echelle :*
Lieu-dit :
Cadastre de référence : Napoléonien
Référence parcellaire : *Section :* A *Parcelle :* 58
Autre information :
Observations : Etats indicatifs des carrières situées dans le département / Dispense de délégués à la sécurité des ouvriers mineurs.

Elements de dimensionnement déclarés

Plan d'extension : *Echelle :*
Caractéristiques puits : *Profondeur* */ Diamètre* */ Maçonné*
Volume exploité :
Nombre d'étage(s) :
Chambres(s) :
Observations :

Indice 76249-027 / Détail document d'archives anciennes

Origine du document

Archives communales

Cote : A13

Elements extraits

Date du document : 16/12/1890
Type ouvrage : Marne
Déclarant : DESSEAUX Emile
Locataire ou fermier :
Propriétaire : Mathias Constant

Elements de localisation

Plan de localisation : *Echelle :*
Lieu-dit :
Cadastre de référence : Napoléonien
Référence parcellaire : *Section :* A *Parcelle :* 58
Autre information :
Observations : Extraction de marne dans un verger bordée au nord par le chemin d'Etaimpuis à Biennais et au sud par le ravin "chasse fétu". 2 chambres d'exploitation selon le plan.

Elements de dimensionnement déclarés

Plan d'extension : *Echelle :*
Caractéristiques puits : *Profondeur* 13m */ Diamètre* 1m */ Maçonné*
Volume exploité : 100m3
Nombre d'étage(s) :
Chambres(s) :
Observations :

Indice 76249-027 / Détail document d'archives anciennes

Origine du document	*Archives départementales*	
	Cote :	**8S19-20**
Elements extraits	*Date du document :*	**20/12/1890**
	Type ouvrage :	**Carrière**
	Déclarant :	**DESSEAUX Emile**
	Locataire ou fermier :	
	Propriétaire :	
Elements de localisation	*Plan de localisation :*	*Echelle :*
	Lieu-dit :	
	Cadastre de référence :	**Napoléonien**
	Référence parcellaire :	*Section :* **A** *Parcelle :* **58**
	Autre information :	
	Observations :	**Registre de déclaration d'ouverture de carrière / Numéro d'ordre : 1003**
Elements de dimensionnement déclarés	*Plan d'extension :*	*Echelle :*
	Caractéristiques puits :	*Profondeur* */ Diamètre* */ Maçonné*
	Volume exploité :	
	Nombre d'étage(s) :	
	Chambres(s) :	
	Observations :	

Archive associée : AC-A

A 13

Département de la Seine-Inférieure

Arrondissement de Dieppe

Canton de Tôtes

Mairie Déclaration

A Monsieur le Maire de la Commune d'Etaimpuis

Monsieur le Maire,

Le Soussigné Desseaux Emile, cultivateur, demeurant à Etaimpuis a l'honneur de vous exposer qu'il désire faire percer une carrière à Marne dans un Verger appartenant à Mr Mathias Constant, propriétaire au Catelier, Canton de Longueville; qu'il exploite comme fermier le dit Verger situé en cette Commune où il est imposé sous le No 58, Section A du plan Cadastral.

Qu'il n'extraira de cette Carrière que la Marne qui sera nécessaire pour amender les terres de son exploitation et dont le Volume sera d'environ 100 mètres cubes.

Que cette extraction aura lieu au moyen d'un puits d'environ 13 mètres de profondeur, avec galeries souterraines conformément au plan d'autre part.

Il a l'honneur d'être, avec respect, Monsieur le Maire, Votre très humble Serviteur.

Desseaux

Etaimpuis le 16 Décembre 1890

explor-e - contact@explor-e.fr - Tél : 02 35 95 14 85 Indice n° 76249-027 MAJ le 01/09/2024 Editon du : 24/12/2024 Page 4 / 8

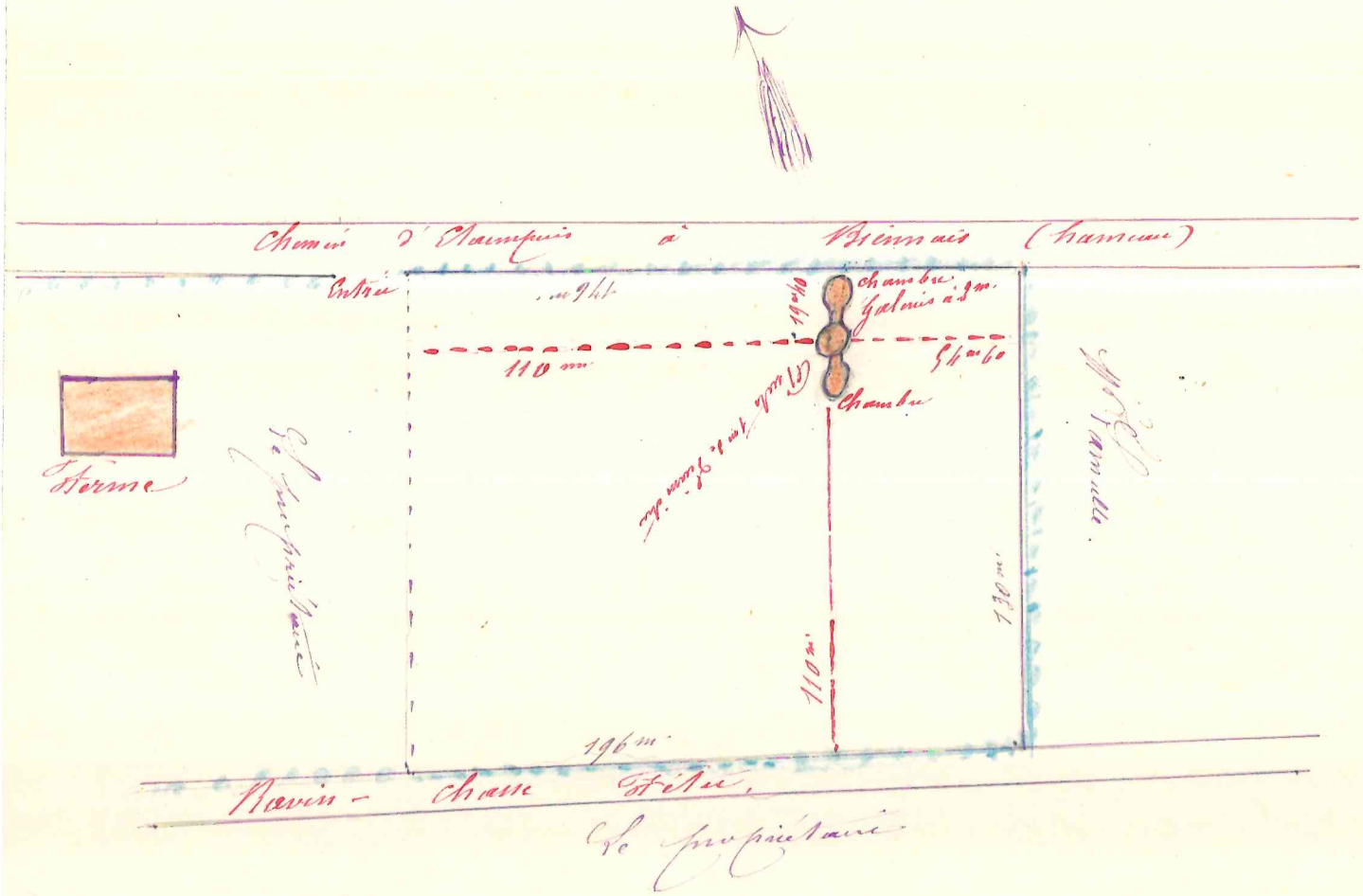
Chemin d'Etampuis à Biennais (hameau)
Entrée
Chambre
Galeries à 3 m.
110 m
Chambre
Ferme
Le propriétaire
Famille
130 m
110 m
196 m
Ravin - chasse Fêtée
Le propriétaire

Numéros d'ordre par concession ou exploitation. 1	Désignation et adresse de l'exploitant. 2	Nom et adresse du représentant. 3	Désignation de la concession. 4	Désignation ou nature de la minière ou carrière. 5	Communes du lieu de l'exploitation. 6	Nombre d'ouvriers. 7	Motifs de la dispense proposée par l'ingénieur ordinaire. 8	Observations et propositions de l'ingénieur en chef. 9	Décision du préfet. 10
848	de Monneville, à Offranville.	Le même.	N° 269. 8e D.	Marnière.	Offranville.	2	Faible importance de l'exploitation.	Avis conforme	Les carrières désignées ci-contre ont été dispensées de déléguer à la sécurité des ouvriers mineurs par arrêté du 11 février 1890
849	Pelvilain Jean, à Aubermesnil-Beaumais.		Ferrière du Midi.	— de —	Aubermesnil-Beaumais.	2			
850	Hulard Eugène, à Clères.		N° 11. 8e B.		Clères.	2			
851	Dubuisson Charles, à St André-s/Cailly.		N° 25. 8e D.		St André-sur-Cailly.	2			
852	Vve Crevel des Mottes, à Etoutteville.	M. Geneviève, à Auzebosc.	N° 13. 8e B.	Sable.	Auzebosc.	2			
853	— de —	— de —	N° 11. 8e C.	Caillou.	— de —	2			
854	Lecoq Adrien, à Gremonville.	Le même.	N° 106. 8e B.	Marnière.	Gremonville.	2			
855	Louis Auger, à Ancretiéville-St Victor.		N° 225. 8e A.		Ancretiéville-St Victor.	2			
856	Bacquet Adrien, à Houdetot.		N° 282. 8e B.		Houdetot.	2			
857	Cordier et Douville, — de —		Nos 372, 373, 386. 8e B.		— de —	2			
858	Douville Noel, à Bourville.		N° 4. 8e B.		Bourville.	2			
859	Foliot Gustave, à Bosc-Bordel.		N° 175. 8e F.		Bosc-Bordel.	2			
860	Alex Eugène, à St Germain des Essourts.		N° 51. 8e A.		St Germain des Essourts.	2			
861	Noël Pierre, à Luneray.		N° 18. 8e B. Polyg. J.		Luneray.	2			
862	Lheureux Albert, — de —		N° 22. 8e B. Polyg. A.		— de —	2			
863	Anthéaume Casimir, à Lammerville.		N° 25. 8e C.		Lammerville.	2			
864	Vallée François, à Varneville-Bretteville.		N° 22bis 8e B.		Varneville-Bretteville.	2			
865	Evrard François, — de —		N° 168. 8e B.		— de —	2			
866	Buron Jean, à Montreuil-en-Caux.		N° 224. 8e A.		Montreuil-en-Caux.	2			
867	Desseaux Emile, à Etainpuis.		N° 58. 8e A.		Etainpuis.	2			
868	Delestre Louis, à Bouville.		N° 50. 8e D.		Bouville.	2			
869	Harang Edmond, à Bracquemont.		N° 171.		Belleville-s/-mer.	2			
870	Neufville Charles, à Bretteville-St Laurent.		N° 9. 8e A. 1re feuille.		Bretteville-St Laurent.	2			
871	Quesnel Emile, à Esclavelles.		N° 204. 8e B.		Esclavelles.	2			
872	Ledentu Henri, à Hattenville.		N° 25. 8e B.		Hattenville.	2			

OBSERVATIONS.

92

NUMÉROS d'ordre par exploitation.	DÉSIGNATION DE L'EXPLOITANT.	DÉSIGNATION de LA CONCESSION OU DE L'EXPLOITATION.	COMMUNE DE LA CONCESSION ou exploitation.	NOMBRE D'OUVRIERS.
858	Douville Noel, à Bourville.	N° 4. Son B.	Bourville.	2
859	Foliot Gustave, à Bosc-Bordel.	N° 175 - Son F.	Bosc-Bordel.	2
860	Alix Eugène, à St Germain des Essourts.	N° 51. Son A.	St Germain des Essourts.	2
861	Néel Pierre, à Luneray.	N° 18. Son B. Polyg. J.	Luneray.	2
862	Lheureux Albert, à Luneray.	N° 22. Son B. Polyg. A.	— do —	2
863	Antheaume Casimir, à Lammerville.	N° 25. Son C.	Lammerville.	2
864	Vallée François, à Varneville-Bretteville.	N° 22 bis. Son B.	Varneville-Bretteville.	2
865	Evrard François, — do —	N° 168. Son B.	— do —	2
866	Buron Jean, à Montreuil-en-Caux.	N° 224. Son A.	Montreuil-en-Caux.	2
867	Desseaux Emile, à Etainpuis.	N° 58. Son A.	Etainpuis.	2
868	Delestre Louis, à Bouville.	N° 50. Son D.	Bouville.	2
869	Harang Edmond, à Bracquemont.	N° 171.	Belleville-s/mer.	2
870	Neufville Charles, à Bretteville-St Laurent.	N° 9. Son A. 1ère feuille.	Bretteville St Laurent.	2
871	Quesnel Emile, à Esclavelles.	N° 204. Son B.	Esclavelles.	2
872	Ledentu Henri, à Hattenville.	N° 25. Son B.	Hattenville.	2
873	Lemaître Jules, — do —	N° 131. Son A.	— do —	2
874	Séry Paul, à Bolleville.	N° 62. Son A.	Trémauville.	2
875	Biard Tranquille, à Carville Pot de fer.	N° 68. Son B.	Carville Pot de fer.	2
876	Bonneville, à Sausseuzemare-en-Caux.	N° 460. Son A.	Sausseuzemare-en-Caux.	2
877	Caron Louis, à La Frenaye.	N° 56. Son B.	La Frenaye.	2
878	Beaumont Honoré, à Rocquemont.	N° 251. Son C.	Rocquemont.	2
879	Lebert Emile, à Servaville-s/Ry.	N° 695. Son B.	Servaville-s/Ry.	2
880	Marais Prosper, à Ste Croix-sur-Buchy.	Heau de Grand Pré.	Ste Croix-sur-Buchy.	2
881	Couturier Henri, — do —	Vieux-Manoir.	Vieux-Manoir.	2
882	Vasselin Marie, à Beaunay.	Beaunay.	Beaunay.	2
883	Marc Raphael, à Auzouville-sur-Ry.	N° 64. Son C.	Auzouville-s/Ry.	2