Indice n° : 76096-097

Indice issu des archives - sans localisation précise (parcelle "napoléonienne")

Localisation

Département : 76 - Seine-Maritime

Commune : Biville-la-Baignarde

Repères locaux

Hameau/Lieu-dit : Centre Bourg

Autre (route, chemin...) :

Coordonnées

Système : *RFG93-CC50*

Orig. report carto : *Cadastre Napo non corrigé*

x :

y :

Précision :

Type de Report : *Parcelle*

Contexte

Geomorphologique : *Plateau*

Altitude de la nappe : **110 m**

Source : **Atlas BRGM 2012-ME**

Source(s) de l'information

Enrichissement du RICS initial :Alise / / mars 2010

Archives (Cf. fiche(s) détaillée(s) page(s) suivante(s))

Départementales || Réf.: 8S19-20 | Section: B | Parcelle: 185 | || Date: 10/12/1891 |
Départementales || Réf.: 8S16 | Section: B | Parcelle: 185 | || Date: 1892 |
Communales anciennes || Section: B | Parcelle: 185 | || Date: 30/01/1892 |

Témoignages

Photo aérienne

Terrain

- ☐ Effondrement
- ☐ Affaissement-dépression
- ☐ Zone remblayée
- ☐ Puits
- ☐ Entrée à flanc de coteaux (cavage)
- ☐ Arbre isolé
- ☐ Autre :
- ☐ Aucun

Géométrie :

- ☐ Circulaire — Diamètre (m) # — Profondeur max (m) #
- ☐ Quelconque — Longueur min (m) # — Longueur max (m) #

Observations

Origine probable de l'indice

Type

- ☑ Carrière souterraine
- ☐ Carrière à ciel ouvert
- ☐ Carrière type inconnu
- ☐ Karstique (Naturel)
- ☐ Indéterminé
- ☐ Puits à eau

Matière extraite

- ☑ Marne
- ☐ Pierre de taille
- ☐ Cailloux
- ☐ Argile
- ☐ Sable

Commentaires

Explor-e : La présence d'archives issues de la série 8S16 confirme l'exploitation souterraine de cette carrière.

Indice 76096-097 / Détail document d'archives anciennes

Origine du document

Archives communales

Cote :

Elements extraits

Date du document : 30/01/1892

Type ouvrage :

Déclarant : Veuve NICOLLE

Locataire ou fermier :

Propriétaire :

Elements de localisation

Plan de localisation : *Echelle :*

Lieu-dit :

Cadastre de référence : Napoléonien

Référence parcellaire : *Section :* B *Parcelle :* 185

Autre information :

Observations : Délégués à la sécurité des ouvriers mineurs // arrêté du Préfet

Elements de dimensionnement déclarés

Plan d'extension : *Echelle :*

Caractéristiques puits : *Profondeur* */ Diamètre* */ Maçonné*

Volume exploité :

Nombre d'étage(s) :

Chambres(s) :

Observations :

Indice 76096-097 / Détail document d'archives anciennes

Origine du document

Archives départementales

Cote : 8S19-20

Elements extraits

Date du document : 10/12/1891

Type ouvrage :

Déclarant : Veuve C. NICOLLE

Locataire ou fermier :

Propriétaire :

Elements de localisation

Plan de localisation : *Echelle :*

Lieu-dit :

Cadastre de référence : Napoléonien

Référence parcellaire : *Section :* B *Parcelle :* 185

Autre information :

Observations : Déclarations d'ouverture de carrières - Registres d'enregistrement // Numéro d'ordre : 1157

Elements de dimensionnement déclarés

Plan d'extension : *Echelle :*

Caractéristiques puits : *Profondeur* */ Diamètre* */ Maçonné*

Volume exploité :

Nombre d'étage(s) :

Chambres(s) :

Observations :

Indice 76096-097 / Détail document d'archives anciennes

Origine du document	*Archives départementales*	
	Cote :	**8S16**
Elements extraits	*Date du document :*	**1892**
	Type ouvrage :	
	Déclarant :	**Veuve NICOLLE**
	Locataire ou fermier :	
	Propriétaire :	
Elements de localisation	*Plan de localisation :*	*Echelle :*
	Lieu-dit :	
	Cadastre de référence :	**Napoléonien**
	Référence parcellaire :	*Section :* **B** *Parcelle :* **185**
	Autre information :	
	Observations :	**Etats des exploitations souterraines à dispenser de délégués à la sécurité des ouvriers mineurs**
Elements de dimensionnement déclarés	*Plan d'extension :*	*Echelle :*
	Caractéristiques puits :	*Profondeur* */ Diamètre* */ Maçonné*
	Volume exploité :	
	Nombre d'étage(s) :	
	Chambres(s) :	
	Observations :	

MINISTÈRE
DES
TRAVAUX PUBLICS.

DIRECTION
DES ROUTES,
DE LA NAVIGATION
ET DES MINES.

DIVISION DES MINES.

1er BUREAU.

MODÈLE N° 1 b

DÉLÉGUÉS À LA SÉCURITÉ DES OUVRIERS MINEURS.

DÉPARTEMENT de la Seine Inférieure

ARRÊTÉ DU PRÉFET.

LE PRÉFET,

Vu les propositions des Ingénieurs des mines, en date du 26 30 Janvier

Vu l'article 1er, dernier paragraphe, de la loi du 8 juillet 1890,

ARRÊTE :

ARTICLE PREMIER.

Sont dispensées de délégués à la sécurité des ouvriers mineurs, jusqu'à ce qu soit autrement ordonné, les exploitations comprises au tableau ci-après :

NUMÉROS d'ordre par exploitation.	DÉSIGNATION DE L'EXPLOITANT.	DÉSIGNATION de LA CONCESSION OU DE L'EXPLOITATION.	COMMUNE DE LA CONCESSION ou exploitation.	NOMB D'OUVRI
1157	Vve Nicolle, à Biville la Baignarde	N° 185 Son B	Biville la Baignarde	

Archive associée : AD-A

NUMÉROS d'ordre.	DÉLIBÉRATIONS.					
3078	Onélime Boulenger	Bivilla la Baignade	N°III.17 Sect.3	11 9 fr.	7 Décembre
3079	Sadot Emile	Ste Geneviève		2 Fr.	id
3080	Mme Vve Guilbert	Ecretteville les Baons	Sect.B N°350	20 9 fr.	id
3081	Jules Fauvieu	Cauteville les Champs	Sect.A N°97	1re Fr.	id
3082	Gerard Victor	Lindet	Sect.A N°34	id	id
3083	Durorey Isidore	Boudeville	Sect.C N°276	2 Fr.	id
3084	Mallbranche Emile	Ste Austreberthe	Sect.A N°26		id
3085	Vve Dehaye	Lucretteville St Victor			id
3086	Liebaert Hemi	Cave d'Amfot	Sect.A N°111	24 9 fr.	id
3087	Vve Dehaye	Lucretteville St Victor		2 Fr.	id
3088	Manger Caroline	Clerc	Sect.A N°1052		id
3089	Delade Dargent	Seireville	Sect.A N°252	30 9 fr.	id
3090	Vaun Victorine	St Martin de Fontenille	Sect.A N°47 P	4 Fr.	11 Fr.
3091	Fleury Pierre	Fresnay le Long	Sect.D N°43	3 Fr.	id
3092	Mme Eugene Dieuly	Beaurepaire en Caux	Sect.A N°322	4 Fr.	id
3093	Mme Vve Feuillet	Clerc	Sect.C N°411	2 Fr.	id
3094	Etienne Morel	Beauville	N°161	2 Fr.	id
3095	Saffray Lucie	Chef Manneville	Sect.A N°34		id
3096	Renaut Paul	Bolbec	Sect.C N°270	2 Fr.	id
3097	Jan Edmond	St André et Cailly	Sect.A N°62	4 Fr.	id
3098	Lecomte Francisque	Lucretteville St Victor	Sect.A N°1447	4 Fr.	id
3099	Emile Bernard	Berthenville St Ouen	Sect.B N°34 37	6 Fr.	11 Fr.
3000	Delphin Cahard	St Jean de la Neuville	Sect.A N°319	24 9 fr.	id
4001	Vve Dudy	Cailly Nord	Sect.A N°287	7 Fr.	1er Décembre
4002	Eugene Soudet	Cleville	Sect.A N°32		id
4003	Leblanc Jean	Yainville	Sect.A N°7	11 Fr.	16 Fr.
4004	Ed. Lecarpentier	St Eustache la Forêt	Sect.A N°176	14 Fr.	17 Fr.
4005	Quesnel Jacques	Canneville la Countesse	Sect.B N°334	13 Fr.	id
4006	Bellet Edouard	Yonfreville Caillot	Sect.A N°331	10 Fr.	id
4007	Guerard Just	Longueville sur Scie	Sect.B N°313	14 Fr.	id
4008	Cretin Hemi	Lucretteville St Victor	Sect.C N°248		id

NUMÉROS d'ordre.	DÉLIBÉRATIONS.					
4009	Vve C. Nicolle	Bivilla la Baignade	Sect.B N°145	10 Fr.	17 Fr.
4010	Louis Lalland	Catenay	Sect.A N°2		id
4011	Vaudrot Désiré	Ste Colombe	Sect.A N°77	12 Fr.	id
4012	Indisponible	Beaumont Beaumay			id
4013	Gallard Auguste	Blainville Crevon	N° 21		id
4014	Louis Charbin	Bonsecours		16 Fr.	id
4015	Carelle Alphonse	Fauville	Sect.C N°34 et 35	1f Fr.	19 Fr.
4016	Delahaye	Beauville Lesquelles	Sect.B N°13		id
4017	Fiard	St Aubin d'Etreville	Sect.A N°11	14 Fr.	id
4018	Lenoir Victor	Yonfreville Caillot	Sect.A	17 Fr.	24 Fr.
4019	Alexandre Narcille	Fresnay le Long	Sect.D N°18	19 Fr.	id
4020	Lefebvre Arthur	Mont de Sapin	Sect.A N°120	17 Fr.	id
4021	Caillin Firmin	Bocasse - Valmadon	Sect.A N°38		id
4022	L. Heron	Ecretteville les Baons		20 Fr.	id
4023	Lodoire Pacifique	Bolville	Sect.A N°334		id
4024	Delespine	Mesnil Raoul	N°76		id
4025	Blanchet Felix	Yvecrique	Sect.C N°1044	16 Fr.	id
4026	Manville Médérice	Loges		21 Fr.	27 Fr.
4027	Roger Louis	id	Sect.D N°1	id	id
4028	Sanchirit Adolphe	id	Sect.D N°7	id	id
4029	Levavasseur Joseph	La Fontelaye	Sect.A N°144	22 Fr.	id
4030	F. Lequien fils	Hautot St Sulpice	Sect.C N°140	21 Fr.	21 Fr.
4031	Leclerc Louis	Aubermesnil	Sect.A N°3		id
4032	Frederic Levoy	Chef Manneville	Sect.A N°30	21 Fr.	id
4033	Guérard fils	Bruchy			27 Fr.
4034	Lemonnier Albert	Yonfreville la Chandelle		23 Fr.	id
4035	Lemel François	Authiegard	Sect.C N°70	24 Fr.	id
4036	Ragot Jules	Bruchy	Sect.B N°29	24 Fr.	id
4037	Bonté fils	Lambeville	Sect.B N°14	22 Fr.	id
4038	Delamare Modeste	Vieux Rue	Sect.A N°111	id	4 Fr.
4039	J. Baudouin	Bailly en Rivière	N°88		id

explor-e - contact@explor-e.fr - Tél : 02 35 95 14 85 Indice n° 76096-097 MAJ le 01/09/2024 Editon du : 07/01/2025 Page 5 / 7

MINISTÈRE
DES
TRAVAUX PUBLICS.

DIRECTION
DES ROUTES,
DE LA NAVIGATION
ET DES MINES.

DIVISION DES MINES.

1er BUREAU.

MODÈLE N° 1 *bis*.

DÉLÉGUÉS À LA SÉCURITÉ DES OUVRIERS MINEURS.

DÉPARTEMENT de la Sarre. Inférieure.

ARRÊTÉ DU PRÉFET.

LE PRÉFET,

Vu les propositions des Ingénieurs des mines, en date du 26 - 30 janvier 1892

Vu l'article 1er, dernier paragraphe, de la loi du 8 juillet 1890,

ARRÊTE :

ARTICLE PREMIER.

Sont dispensées de délégués à la sécurité des ouvriers mineurs, jusqu'à ce qu'il en soit autrement ordonné, les exploitations comprises au tableau ci-après :

NUMÉROS d'ordre par exploitation.	DÉSIGNATION DE L'EXPLOITANT.	DÉSIGNATION de LA CONCESSION OU DE L'EXPLOITATION.	COMMUNE DE LA CONCESSION ou exploitation.	NOMBRE D'OUVRIERS.
1148	Veuve Tamoville, à Amelécourt. St Victor.	N° 157. Cne I.	Amelécourt. St Victor.	2
1149	Jaffroy Emile, à Chd. Nanneville.	N° 38. Cne I. Polyg. B.	Chd. Nanneville.	2
1150	Bertrand Emile, à Bacaneville.	N° 36 et 37. Cne B.	Berneville. St Quen.	2
1151	Morel Etienne, à Bouville.	N° 161. Cne B.	Bouville.	2
1152	Manuel Désiré à Ste Colombe.	N° 77. Cne I.	Ste Colombe.	2
1153	Leclerc Jean, à Neuville.	N° 5. Cne I.	Neuville.	2
1154	Paillard Auguste, à Blainville. Crevon.	N° 81.	Blainville. Crevon.	2
1155	Leblond Louis, à Catenay.	N° 2. Cne I.	Catenay.	2
1156	Angenetal, à Beaumay.		Anfbonneville. St Denis.	2
1157	Ste Nicolle, à Bréville. la Baignarde.	N° 185. Cne B.	Bréville. la Baignarde.	2

607 - 82 - 90.

Archive associée : AD-B

NUMÉROS d'ordre par concession ou exploitation. 1	DÉSIGNATION ET ADRESSE DE L'EXPLOITANT. 2	NOM ET ADRESSE DU REPRÉSENTANT. 3	DÉSIGNATION DE LA CONCESSION. 4	DÉSIGNATION ou NATURE DE LA MINIÈRE ou carrière. 5	COMMUNES du LIEU DE L'EXPLOITATION. 6	NOMBRE d'ouvriers. 7	MOTIFS DE LA DISPENSE PROPOSÉE par l'ingénieur ordinaire. 8	OBSERVATIONS et PROPOSITIONS DE L'INGÉNIEUR EN CHEF. 9	DÉCISION du PRÉFET. 10
1148	Lecointre Tranquille, à Ancretiéville-St Victor.	Le même.	N° 157. Son A.	Marne.	Ancretiéville-St Victor.	2	Faible importance de l'exploitation.	Avis conforme	Les carrières désignées ci-contre ont été dispensées de délégués à la sécurité des ouvriers mineurs par arrêté en date du 9 février 1892
1149	Saffray Emile, à Thil-Manneville.		N° 24. Son A. Polyg. B.		Thil-Manneville.	2			
1150	Bertrand Emile, à Bacqueville.		N° 36 et 37. Son B.		Bertreville-St Ouen.	2			
1151	Morel Etienne, à Bouville.		N° 161. Son B.		Bouville.	2			
1152	Haquet Désiré, à Ste Colombe.		N° 77. Son A.		Ste Colombe.	2			
1153	Leclerc Jean, à Néville.		N° 5. Son A.		Néville.	2			
1154	Gaillard Auguste, à Blainville-Creson.		N° 2.		Blainville-Creson.	2			
1155	Leblond Louis, à Catenay.		N° 2. Son A.		Catenay.	2			
1156	Anquetil, à Beaunay.		»		Anglesqueville-s/-Saône.	2			
1157	Vve Nicolle, à Biville-la-Baignarde.		N° 185. Son B.		Biville-la-Baignarde.	2			
1158	Creton Henri, à Ancretiéville-St Victor.		N° 248. Son C.		Ancretiéville-St Victor.	2			
1159	Vve Duclos, à Ecalles-Alix.		N° 287. Son A.		Croixmare.	2			
1160	Vve Guérard, à Auzouville-s/Ry.		N° 23. Son B.		Auzouville-s/Ry.	2			
1161	Soudet Eugène, à Clésville.		N° 32. Son A.		Clésville.	2			
1162	Lecarpentier Edouard, à St Eustache-la-forêt.		N° 456. Son A.		St Eustache-la-forêt.	2			
1163	Bellet Edouard, à Gonfreville-Caillot.		N° 231. Son A.		Gonfreville-Caillot.	2			
1164	Quesnel Jacques, à Manneville-la-Goupil.		N° 389. Son B.		Manneville-la-Goupil.	2			
1165	Leroux Uroni, à Gonfreville-Caillot.		N° 88. Son A.		Gonfreville-Caillot.	2			
1166	Fontaine Florentin, à Thiouville.	Delahaye Séraphin, à Veauville-Lesquelles	N° 43. Son B.		Veauville-Lesquelles	2.			
1167	Savalle Alphonse, à Ricarville.	Le même.	N° 34. 35. Son C.	Caillou.	Fauville.	2			
1168	Vte de Durfort, à Paris.	Loqué Pacifique, à Bosville.	N° 834. Son A.	Marne.	Bosville.	2			
1169	Cheval Pierre, à St Martin-aux-Arbres.	Blanchet Félix, à Yvecrique.	N° 104. Son C.		Yvecrique.	2			
1170	Delépine, à Mesnil-Raoult.	Le même.	N° 256. Son B.		Mesnil-Raoult.	2			
1171	Viard, à St Aubin-Celloville.		N° 15. Son A.	Argile.	St Aubin-Celloville	2			
1172	Chartier Louis, à Blosseville-Bonsecours.		N° 141.	Marne.	Blosseville-Bonsecours.	2			

OBSERVATIONS.

52

Indice n° : 76096-098

Indice issu des archives - sans localisation précise (parcelle "napoléonienne")

Localisation

Département : 76 - Seine-Maritime

Commune : Biville-la-Baignarde

Repères locaux

Hameau/Lieu-dit : le Fresne

Autre (route, chemin...) :

Coordonnées

Système : *RFG93-CC50*

Orig. report carto : *Cadastre Napo non corrigé*

x :

y :

Précision :

Type de Report : *Parcelle*

Contexte

Geomorphologique : *Plateau*

Altitude de la nappe : **100 m**

Source : **Atlas BRGM 2012-ME**

Source(s) de l'information

Enrichissement du RICS initial :Alise / / mars 2010

Archives (Cf. fiche(s) détaillée(s) page(s) suivante(s))

Départementales || Réf.: 8S19-20 | Section: B | Parcelle: 95 | || Date: 14/02/1892 |
Départementales || Réf.: 8S16 | Section: B | Parcelle: 95 | || Date: 1892 |
Communales anciennes || Section: B | Parcelle: 95 | || Date: 30/05/1892 |
Récentes || Auteur: CETE | Réf.: Rapport | |

Témoignages

Photo aérienne

Terrain

- ☐ Effondrement
- ☐ Affaissement-dépression
- ☐ Zone remblayée
- ☐ Puits
- ☐ Entrée à flanc de coteaux (cavage)
- ☐ Arbre isolé
- ☐ Autre :
- ☐ Aucun

Géométrie :

- ☐ Circulaire — Diamètre (m) # — Profondeur max (m) #
- ☐ Quelconque — Longueur min (m) # — Longueur max (m) #

Observations

Origine probable de l'indice

Type

- ☑ Carrière souterraine
- ☐ Carrière à ciel ouvert
- ☐ Carrière type inconnu
- ☐ Karstique (Naturel)
- ☐ Indéterminé
- ☐ Puits à eau

Matière extraite

- ☑ Marne
- ☐ Pierre de taille
- ☐ Cailloux
- ☐ Argile
- ☐ Sable

Commentaires

Explor-e : La présence d'archives issues de la série 8S16 confirme l'exploitation souterraine de cette carrière.

Indice 76096-098 / Détail document d'archives anciennes

Origine du document

Archives départementales

Cote : **8S19-20**

Elements extraits

Date du document : **14/02/1892**
Type ouvrage :
Déclarant : **JAZE**
Locataire ou fermier :
Propriétaire :

Elements de localisation

Plan de localisation : *Echelle :*
Lieu-dit :
Cadastre de référence : **Napoléonien**
Référence parcellaire : *Section :* **B** *Parcelle :* **95**
Autre information :
Observations : **Déclarations d'ouverture de carrières - Registres d'enregistrement // Numéro d'ordre : 1260**

Elements de dimensionnement déclarés

Plan d'extension : *Echelle :*
Caractéristiques puits : *Profondeur* */ Diamètre* */ Maçonné*
Volume exploité :
Nombre d'étage(s) :
Chambres(s) :
Observations :

Indice 76096-098 / Détail document d'archives anciennes

Origine du document

Archives communales

Cote :

Elements extraits

Date du document : **30/05/1892**
Type ouvrage :
Déclarant : **JAZE**
Locataire ou fermier :
Propriétaire :

Elements de localisation

Plan de localisation : *Echelle :*
Lieu-dit :
Cadastre de référence : **Napoléonien**
Référence parcellaire : *Section :* **B** *Parcelle :* **95**
Autre information :
Observations : **Délégués à la sécurité des ouvriers mineurs // arrêté du Préfet**

Elements de dimensionnement déclarés

Plan d'extension : *Echelle :*
Caractéristiques puits : *Profondeur* */ Diamètre* */ Maçonné*
Volume exploité :
Nombre d'étage(s) :
Chambres(s) :
Observations :

Indice 76096-098 / Détail document d'archives récentes

Origine du document	*Auteur :*	**CETE**
	Référence :	**Rapport**
	Date :	
Informations extraites	**Déviation à 2 x 2 voies de la RN27 - Recensement des Indices de cavités souterraines**	
Elements de localisation	*Plan de localisation :*	*Echelle :*
	Lieu-dit :	
	Autre information :	
Elements de dimensionnement	*Plan d'extension :*	*Echelle :*
Remarques		

Indice 76096-098 / Détail document d'archives anciennes

Origine du document	***Archives départementales***		
	Cote :	**8S16**	
Elements extraits	*Date du document :*	**1892**	
	Type ouvrage :		
	Déclarant :	**JAZE**	
	Locataire ou fermier :		
	Propriétaire :		
Elements de localisation	*Plan de localisation :*		*Echelle :*
	Lieu-dit :		
	Cadastre de référence :	**Napoléonien**	
	Référence parcellaire :	*Section :* **B**	*Parcelle :* **95**
	Autre information :		
	Observations :	**Etats des exploitations souterraines à dispenser de délégués à la sécurité des ouvriers mineurs**	
Elements de dimensionnement déclarés	*Plan d'extension :*		*Echelle :*
	Caractéristiques puits :	*Profondeur*	*/ Diamètre* */ Maçonné*
	Volume exploité :		
	Nombre d'étage(s) :		
	Chambres(s) :		
	Observations :		

MINISTÈRE
DES
TRAVAUX PUBLICS.

DIRECTION
DES ROUTES,
DE LA NAVIGATION
ET DES MINES.

DIVISION DES MINES.

1er BUREAU.

MODÈLE N° 1 *bis*

DÉLÉGUÉS À LA SÉCURITÉ DES OUVRIERS MINEURS.

DÉPARTEMENT de la Seine. Inf.

ARRÊTÉ DU PRÉFET.

LE PRÉFET,

Vu les propositions des Ingénieurs des mines, en date du 30. 31 Mai 189

Vu l'article 1er, dernier paragraphe, de la loi du 8 juillet 1890,

ARRÊTE :

ARTICLE PREMIER.

Sont dispensées de délégués à la sécurité des ouvriers mineurs, jusqu'à ce qu'i soit autrement ordonné, les exploitations comprises au tableau ci-après :

NUMÉROS d'ordre par exploitation.	DÉSIGNATION DE L'EXPLOITANT.	DÉSIGNATION de LA CONCESSION OU DE L'EXPLOITATION.	COMMUNE DE LA CONCESSION ou exploitation.	NOMBRE D'OUVRIER
1260	Jazé, à Biville la Baignarde	N° 95 Son B	Biville la Baignarde	



NUMÉROS D'ORDRE.	DÉLIBÉRATIONS.				
1109	Jason Jules	Val Hauville	Lre C N° 33	9 février	16 février
1110	[illegible]	Bridesville	Lre B N° 34	14 février	18 février
1111	Lavenu Delphin	Gommerville	Lre B N° 224	11 février	id
1112	Michel Emile	Bazalle Valmartin	Lre B N° 334	15 février	21 février
1113	Fazé	Criel la Reignaise	Lre B N° 95	14 février	id
1114	Vauquel Louis	Ancourville	Lre A N° 152	"	27 février
1115	id	id	Lre A N° 1911	"	id
1116	Linot Narcisse	Tostainville	Lre B N° 6	14 février	id
1117	Samuel	Mancelle la Goupil	Lre A N° 15	"	2 Mars
1118	Laquel Eugène	Grigneuseville	Lre B N° 176	21 février	3 Mars
1119	Edouard Goyer	St Vaast du Val	Lre A N° 79	29 février	5 Mars
1120	Duval Théin	St Victor l'Abbaye	Lre B N° 134	29 février	id
1121	Faugeay Léopold	Envie Ferme	Lre C N° 247	"	id
1122	Jules Huault et Cie d'Yvandimesnil	Envie Ferme	"	"	id
1123					
1124	Commune	Godarville	Lre C N° 329	"	5 Mars
1125	J. Baudouin	St Quentin	Lre A N° 339	1er Mars	7 Mars
1126	Delfina Clément	Sandhienville St Victor	Lre B N° 87	1er Mars	9 Mars
1127	Arcuel	Authieux Ratiéville	N° 199	"	12 Mars
1128	L. Déséan	Martin Eglise	Lre A N° 1177 1178 1179 1180	"	14 Mars
1129	id	Hautteville Bocage			
1130	Jamet Narcisse	Bas Bérenger		"	14 Mars
1131	Détabeye	Criel ville	Lre B N° 161	26 février	14 Mars
1132	Delaune Louis	St Vincent Cramesnil	Lre B N° 25	"	15 Mars
1133	Fr. Merlin	St Victor l'Abbaye	Lre C N° 2	13 Mars	17 Mars
1134	Dumarest Albert	La Houssaye Férage	Lre B	"	21 Mars
1135	Lemaître Léopold	Envie Ferme	N° 97 Lre C	14 Mars	22 Mars
1136	Lecestre Juvencal	Envermeville	N° 111 Lre B	"	24 Mars
1137	Lefèvre Alfred	Envie Rogers	N° 174 Lre C	"	id
1138	Louis Lefrançois	Rouen [illegible]		24 Mars	26 Mars
1139	Louis Lefloud	Calleroy	Lre A N° 22	27 Mars	30 Mars
1140	Comte de Bonnas et de Chefdebien	Bracville	Lre B N° 58	26 Mars	id
1141					

NUMÉROS D'ORDRE.	DÉLIBÉRATIONS.				
1142	Wallet Louis	Criel	Lre C N° 38		31 Mars
1143	Jules Rollays	Tailly	Lre B N° 68	1er Avril	6 Mars
1144	Paul Lefèvre	Breauté	Lre B N° 117	3 Avril	8 Avril
1145	Marie Evangeliste	Tostainville	Lre B N° 130	8 Avril	12 Avril
1146	Vve Olivier	Quainville	Lre B N° 116	5 Avril	14 Avril
1147	Ed. Lamouret	St Aubin Celloville	" N° 117		id
1148	Philippe Théodore	Beaulieu Ecole	"	13 Avril	16 Avril
1149					
1150	Crépinet Hélène	Valliquerville	Lre C N° 68	11 Avril	20 Avril
1151	Lavenu Delphin	Gommerville	Lre B	11 Avril	23 Avril
1152	Cne de	Longueil	Lre A N° 34	14 Avril	id
1153	Joseph Pierre	Rocquemont	Lre A N° 293	"	27 Avril
1154	Démarais Emilie	Pleine Cave	Lre A N° 18	22 Avril	28 Avril
1155	Eugène Legrad	Mesnil	Lre B N° 90	19 Avril	id
1156	Louis A. Santon	Romambuse	Lre A N° 7	"	6 Mai
1157	Henri Salomon	Mme Vve Hellouin	Lre B N° 86	"	id
1158	Delpréaux Louis	St Denis d'Authou	Lre A N° 14	"	13 Mai
1159	Brissard Louis	Tostainville	Lre A	4 Mai	id
1160	Leroy Théophile	Rocquemont	Lre B N° 332	14 Mai	17 Mai
1161	Vve Jubert	Forte le Hardi Saint à Beaux		15 Mai	19 Mai
1162	Roger Euphémie	St Vaast du Val	Lre B N° 11	id	22 Mai
1163	Vauchel	Rougeville la Jeunesse	Lre A N° 341	19 Mai	24 Mai
1164	Lefebvre Eugène	Vrecique	Lre C N° 116	"	31 Mai
1165	Favre Albert	Criel	Lre B N° 227	"	9 Juin
1166	Catel Albert	Ricarville	"	11 Juin	11 Juin
1167	Lavenue Delphin	Gommerville	Lre B N° 172	7 Juin	id
1168	Vanderville Jules	Sainte Geneviève en Caux		"	
1169	Eugène Breitmayer	Tancarville	Lre A	16 Juin	22 Juin
1170	Heurtaville	Héricourt en Caux	Lre A N° 341	id	id
1171	Romain Casimir	Tostainville	Lre A N° 677	"	id
1172	Mathieu Estienne	Rocquemont	Lre A N° 68	"	"

Archive associée : AD-A

explor-e - contact@explor-e.fr - Tél : 02 35 95 14 85 Indice n° 76096-098 MAJ le 01/09/2024 Editon du : 07/01/2025 Page 5 / 7

NUMÉROS d'ordre par exploitation.	DÉSIGNATION DE L'EXPLOITANT.	DÉSIGNATION de LA CONCESSION OU DE L'EXPLOITATION.	COMMUNE DE LA CONCESSION ou exploitation.	NOMBRE D'OUVRIERS.
1259	Michel Emile, à Bocasse-Valmartin.	N° 335. Son B.	Bocasse-Valmartin.	2
1260	Jazé, à Biville-la-Baignarde.	N° 95. Son B.	Biville-la-Baignarde.	2
1261	Linot Narcisse, à Auffay.	N° 6. Son B.	Vassonville.	2
1262	Saint Jules, par Huguel Louis, à Isneauville.	N° 152. Son A.	Isneauville.	2
1263	— d° —	N° 194. Son A.	— d° —	2
1264	Goyer Edouard, à Rouen par Dubamel à St Vaast-du-Val.	N° 79. Son A.	St Vaast-du-Val.	2
1265	Duval Ursin, à St Victor-l'Abbaye.	N° 134. Son B.	St Victor-l'Abbaye.	2
1266	Vagnel Eugène, à Grigneuseville.	N° 41. Son B.	Grigneuseville.	2
1267	— d° —	N° 176. Son B.	— d° —	2
1268	Seminel, à Manneville-la-Goupil.	N° 15. Son A.	Manneville-la-Goupil.	2
1269	Avenel aux Authieux. Ratiéville.	N° 199.	Les Authieux-Ratiéville.	2
1270	Jamet Narcisse, à Bosc-Bérenger.	„ Plaine de Cottéorard. „	Bosc-Bérenger.	2
1271	Baudouin, à St Quentin.	N° 339. Son A.	St Quentin.	2
1272	Désabeye Louis, à Sauxay.	N° 161. Son B.	Cideville.	2
1273	de Paix de Cœur, par Pelfrène, à Ancretiéville St Victor.	N° 87. Son B.	Ancretiéville-St Victor.	2
1274	Demarest Albert, à la Houssaye-Béranger.	N° 367. Son B.	La Houssaye-Béranger.	2
1275	Leblond Louis, à Catenay.	N° 2. Son A.	Catenay.	2
1276	de Chazelles et de Bryas, à Boudeville, pr Petit.	N° 56. Son B.	Boudeville.	2
1277	Wallet Henri, à Criel.	N° 158. Son C.	Criel.	2
1278	Vve Merlin, à St Victor-l'Abbaye.	N° 2. Son C.	St Victor-l'Abbaye.	2
1279	Sevestre Juvénal, à Ecranville.	N° 111. Son B.	Ecranville.	2
1280	Lemaître Léopold, aux Trois-Pierres.	N° 97. Son C.	Trois-Pierres.	2
1281	Delanne Louis, à St Vincent-Cramesnil.	N° 25. Son B.	St Vincent-Cramesnil.	2
1282	Lefebvre Paul, à Bréauté.	N° 107. Son F.	Bréauté.	2
1283	Paris Tranquille, à Fresquienne.	N° 170. Son B.	Fresquienne.	2
1284	Rosay Jules, à Pavilly.	N°s 658-659-662. Son B.	St Paix.	2

81

NUMÉROS d'ordre par concession ou exploitation. 1	DÉSIGNATION ET ADRESSE DE L'EXPLOITANT. 2	NOM ET ADRESSE DU REPRÉSENTANT. 3	DÉSIGNATION DE LA CONCESSION. 4	DÉSIGNATION ou NATURE DE LA MINIÈRE ou carrière. 5	COMMUNES du LIEU DE L'EXPLOITATION. 6	NOMBRE d'ouvriers. 7	MOTIFS DE LA DISPENSE PROPOSÉE par l'ingénieur ordinaire. 8	OBSERVATIONS et PROPOSITIONS DE L'INGÉNIEUR EN CHEF. 9	DÉCISION du PRÉFET. 10
1248	Rivet Augustin, à Bosc-le-Hard.	Le même.	N° 18. Son B.	Marne.	Bosc-le-Hard.	2	Faible importance de l'exploitation.	Avis conforme	
1249	Dubos Achille, à la Gaillarde.		N° 118. Son C.		St Pierre-le-Viger.	2			
1250	Laurent Edouard, à St Aubin-Celloville.		N° 135. Son A.	Argile.	St Aubin-Celloville.	2			
1251	Poulain Henri, à Brachy.		N° 27. Son A.	Marne.	Brachy.	2			
1252	Olivier Antoine, à Gueutteville.		N° 679.		Gueutteville.	2			
1253	Vasse Charlemagne, à St Valery.		N° 595. Son A.		Ingouville-s/-mer.	2			
1254	Geulin et Marybrasse, à Epreville.		N°s 638 et 595.		Epreville.	2			
1255	Beauquesne Charles, à Granville-s/Ry.		N° 297. Son A.		Granville-s/-Ry.	2			
1256	Lavaisne, à Bondeville.		N° 33. Son B.		Bondeville.	2			
1257	Paon Jules, à Thil-Manneville.		N° 33. Son A.		Thil-Manneville.	2			
~~1258~~	~~Lavenu Delphin, à Gommerville.~~		~~N° 274. Son B.~~		~~Gommerville.~~	2			
1259	Michel Emile, à Bocasse-Valmartin.		N° 335. Son B.		Bocasse-Valmartin.	2			
1260	Jazé, à Biville-la-Baignarde.		N° 95. Son B.		Biville-la-Baignarde.	2			
1261	Lindt Narcisse, à Auffay.		N° 6. Son B.		Vassonville.	2			
1262	Jules Saint, à Isneauville.	Hauguel Louis, à Isneauville.	N° 152. Son A.		Isneauville.	2			
1263	— d° —	— d° —	N° 194. Son A.		— d° —	2			
1264	Goyer Edouard, à Rouen.	Dufoamel, à St Vaast-du-Val.	N° 79. Son A.		St Vaast-du-Val.	2			
1265	Duval Ursin, à St Victor-l'Abbaye.	Le même.	N° 134. Son B.		St Victor-l'Abbaye.	2			
1266	Laguel Eugène, à Grigneuseville.		N° 41. Son B.		Grigneuseville.	2			
1267	— d° —		N° 176. Son B.		— d° —	2			
1268	Seminel, à Manneville-la-Goupil.		N° 15. Son A.		Manneville-la-Goupil.	2			
1269	Avenel, aux Authieux-Ratiéville.		N° 199.		Les Authieux-Ratiéville.	2			
1270	Jamet Narcisse, à Bosc-Bérenger.		„ Plaine de Cottévrard „		Bosc-Bérenger.	2			
1271	Baudouin, à St Quentin.		N° 339. Son A.		St Quentin.	2			
1272	Desaleye Louis, à Sanssay.		N° 161. Son B.		Cideville.	2			

OBSERVATIONS.

40

Indice n° : 76096-099

Localisation

Département : 76 - Seine-Maritime

Commune : Biville-la-Baignarde

Repères locaux

Hameau/Lieu-dit :

Autre (route, chemin...) :

Coordonnées

Système :

Orig. report carto :

x :

y :

Précision :

Type de Report : *Non localisable*

Contexte

Geomorphologique :

Source(s) de l'information

Enrichissement du RICS initial :Alise / / mars 2010

Archives (Cf. fiche(s) détaillée(s) page(s) suivante(s))

Départementales || Réf.: 8S19-20 | Section: A | Parcelle: ?? | || Date: 13/11/1893 |

Témoignages

Photo aérienne

Terrain

- ☐ Effondrement
- ☐ Affaissement-dépression
- ☐ Zone remblayée
- ☐ Puits
- ☐ Entrée à flanc de coteaux (cavage)
- ☐ Arbre isolé
- ☐ Autre :
- ☐ Aucun

Géométrie :

- ☐ Circulaire — Diamètre (m) # — Profondeur max (m) #
- ☐ Quelconque — Longueur min (m) # — Longueur max (m) #

Observations

Origine probable de l'indice

Type

- ☐ Carrière souterraine
- ☐ Carrière à ciel ouvert
- ☑ Carrière type inconnu
- ☐ Karstique (Naturel)
- ☐ Indéterminé
- ☐ Puits à eau

Matière extraite

- ☐ Marne
- ☐ Pierre de taille
- ☐ Cailloux
- ☐ Argile
- ☐ Sable

Commentaires

Alise : D'après les informations contenues sur la déclaration, localisation impossible à définir précisément.

Indice 76096-099 / Détail document d'archives anciennes

Origine du document	*Archives départementales*	
	Cote :	**8S19-20**
Elements extraits	*Date du document :*	**13/11/1893**
	Type ouvrage :	
	Déclarant :	**TRONEL Jean-Baptiste**
	Locataire ou fermier :	
	Propriétaire :	
Elements de localisation	*Plan de localisation :*	*Echelle :*
	Lieu-dit :	
	Cadastre de référence :	**Napoléonien**
	Référence parcellaire :	*Section :* **A** *Parcelle :* **??**
	Autre information :	
	Observations :	**Déclarations d'ouverture de carrières - Registres d'enregistrement**
Elements de dimensionnement déclarés	*Plan d'extension :*	*Echelle :*
	Caractéristiques puits :	*Profondeur* */ Diamètre* */ Maçonné*
	Volume exploité :	
	Nombre d'étage(s) :	
	Chambres(s) :	
	Observations :	

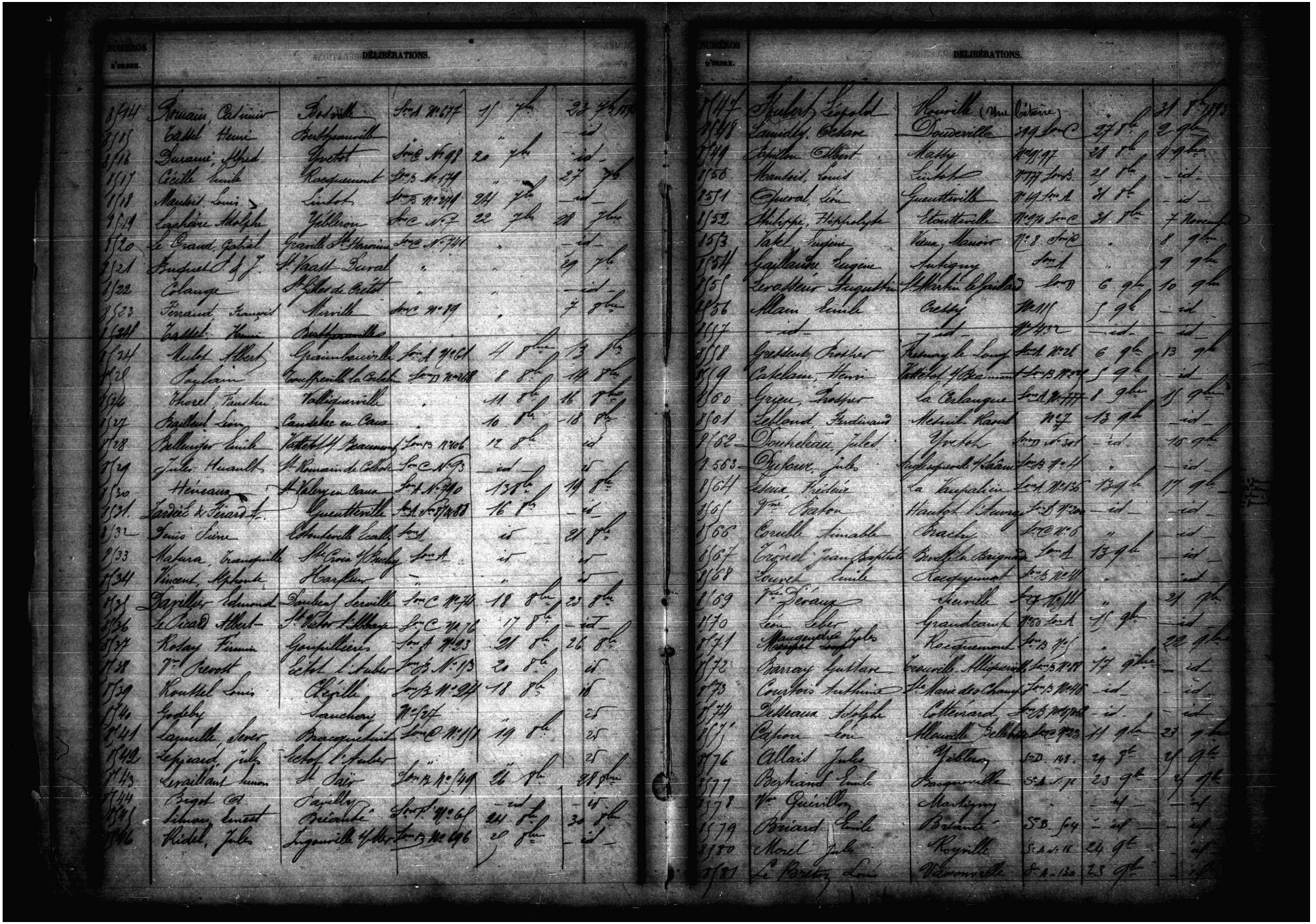

NUMÉROS D'ORDRE.	DÉLIBÉRATIONS.						
1/44	Romain, Casimir	Fontville	Sect. N° 677	1/	7 fr.	23	7 fr. 17 c.
1/45	Cattel Henri	Cauchyonville			id		
1/46	Durand, Alfred	Yvetot	Sect. N° 98	20	7 fr.		id
1/47	Cécille Emile	Rocquemont	Sect. N° 179			27	7 fr.
1/48	Maubert Louis	Limbot	Sect. B N° 214	24	7 fr.		id
1/49	Lecheine Adolphe	Yvetot	Sect. C N° 7	22	7 fr.	28	7 fr.
1/50	Le Grand, Gabriel	Granville Ste Honorine	Sect. C N° 741				id
1/51	Duquesnel J. & J.	St Vaast Dureal				29	7 fr.
1/52	Colange	St Jouer de Cretot					id
1/53	Fenaux François	Manville	Sect. C N° 19			7	8 fr.
1/54	Cattel Henri	Cauchyonville					
1/55	Mabot Albert	Criquebeuville	Sect. A N° 61	4	8 fr.	13	8 fr.
1/56	Coplan	Carquebuville la Colette	Sect. D N° 218	8	8 fr.	14	8 fr.
1/57	Thorel Faustin	Valliquerville		11	8 fr.	16	8 fr.
1/58	Bailleul Léon	Candebec en Caux		10	8 fr.	18	8 fr.
1/59	Bellenger Emile	Yvetot 4e Beaumont	Sect. B N° 106	12	8 fr.		id
1/60	Jules Heuault	St Romain de Colbosc	Sect. C N° 93		id		id
1/61	Héneaux	St Valery en Caux	Sect. A N° 240	138	fr.	14	8 fr.
1/62	Lardier & Briard	Quenttenville	Sect. A N° 1488	16	8 fr.		id
1/63	Jules Seine	Etoutteville Escalles	Sect.		id	21	8 fr.
1/64	Matura François	Ste Croix d'Yvetot	Sect. A		id		id
1/65	Vincent Alphonse	Harfleur					id
1/66	Bazille Edmond	Bouteux Senneville	Sect. C N° 44	18	8 fr.	23	8 fr.
1/67	Le Cicard Albert	Ste Victor l'Abbaye	Sect. C N° 76	17	8 fr.		id
1/68	Rotay Firmin	Gonfreville	Sect. A N° 93	21	8 fr.	26	8 fr.
1/69	Vve Leroux	Ecluse l'Auber	Sect. B N° 193	20	8 fr.		id
1/70	Roullel Louis	Ecville	Sect. B N° 244	18	8 fr.		id
1/71	Godefroy	Sauchay	N° 547				
1/72	Lamville Jules	Bracquetuit	Sect. C N° 191	19	8 fr.		id
1/73	Lepicard Jules	Ecluse l'Auber					id
1/74	Lecrillant Simon	St Jair	Sect. B N° 149	26	8 fr.	28	8 fr.
1/75	Bigot Cl.	Fauville			id		id
1/76	Simon Ernest	Beuzeville	Sect. F N° 61	24	8 fr.	30	8 fr.
1/77	Riedel Jules	Lugarville & Yvetot	Sect. B N° 96	20	8 fr.		id

NUMÉROS D'ORDRE.	DÉLIBÉRATIONS.						
1/47	Hubert Léopold	Rouville (Mme Veuve)				31	8 fr. 17 c.
1/48	Lamidey Octave	Doudeville	Sect. C	27	8 fr.	2	9 fr.
1/49	Lepilleur Albert	Mathy	N° 97	23	8 fr.	4	9 fr.
1/50	Beaubeil Louis	Limbot	N° 177 Sect. B.	21	8 fr.		id
251	Queral Léon	Quenttenville	N° 47 Sect. A	21	8 fr.		id
1/52	Philippe Théophile	Etoutteville	N° 96 Sect. C	21	8 fr.	7	Novembre
1/53	Vaché Eugène	Veauville Manoir	N° 8 Sect. D			8	9 fr.
1/54	Gaillardine Eugène	Autigny	Sect. A			9	9 fr.
1/55	Levasseur Augustin	St Martin le Gaillard	Sect. D	6	9 fr.	10	9 fr.
1/56	Allain Emile	Cressy	N° 111	5	9 fr.		id
1/57	id		N° 432		id		id
1/58	Godefroy Frères	Veauville le Long	Sect. A N° 26	6	9 fr.	13	9 fr.
1/59	Castelain Henri	Yvetot 4e Beaumont	Sect. B N° 99	5	9 fr.		id
1/60	Grigny Théophile	La Calanque	Sect. A N° 111	1	9 fr.	15	9 fr.
1/61	Lefebvre Ferdinand	Mesnil Raoul	N° 7	13	9 fr.		id
1/62	Soudeleau Jules	Yvetot	Sect. D N° 301		id	18	9 fr.
1/563	Dupont Jules	Anglesqueville l'Esneval	Sect. B N° 1				id
1/64	Lebas Frédéric	La Taupalière	Sect. A N° 135	13	fr.	17	9 fr.
1/65	Vve Baton	Hautot l'Auvray	Sect. B N° 30		id		id
1/66	Corbie Aimable	Bracquetuit	Sect. C N° 6				id
1/67	Cagnel Jean Baptiste	Envronville Baignard	Sect. A	13	9 fr.		id
1/68	Lourel Emile	Rocquemont	Sect. B N° 11				id
1/69	Vve Déroux	Ecville	Sect. N° 111			21	9 fr.
1/70	Léon Lebas	Grandcamp	N° 60 Sect. A	15	9 fr.		id
1/71	Marguerite Jules	Rocquemont	Sect. B N° 15			22	9 fr.
1/72	Barray Gustave	Veauville Alliquerville	Sect. B N° 28	17	9 fr.		id
1/73	Courtois Anthime	Ste Marie des Champs	Sect. B N° 116		id		id
1/74	Letellier Adolphe	Cottevrard	Sect. B N° 1 N° 108		id		id
1/75	Capon Léon	Allouville Bellefosse	Sect. C N° 23	11	9 fr.	23	9 fr.
1/76	Allais Jules	Yvetot	Sect. D. 149.	24	8 fr.	25	9 fr.
1/77	Berhaut Emile	Bracquetuit	Sect. A N° 11	25	9 fr.	27	9 fr.
1/78	Vve Quesnel	Martigny			id		id
1/79	Briard Emile	Briquetot	Sect. B. 504		id		id
1/80	Morel Jules	Royville	Sect. A N° 11	24	9 fr.		id
1/81	Le Breton Louis	Veauville	Sect. A. 120	25	9 fr.		id

explor-e - contact@explor-e.fr - Tél : 02 35 95 14 85 Indice n° 76096-099 MAJ le 01/09/2024 Editon du : 07/01/2025 Page 3 / 3

Archive associée : AD-A

Indice n° : 76096-100

Indice issu des archives - sans localisation précise (parcelle "napoléonienne")

Localisation

Département : 76 - Seine-Maritime

Commune : Biville-la-Baignarde

Repères locaux

Hameau/Lieu-dit : le Manoir

Autre (route, chemin...) :

Coordonnées

Système : *RFG93-CC50*

Orig. report carto : *Cadastre Napo non corrigé*

x :

y :

Précision :

Type de Report : *Parcelle*

Contexte

Geomorphologique : *Plateau*

Altitude de la nappe : 115 m

Source : Atlas BRGM 2012-ME

Source(s) de l'information

Enrichissement du RICS initial :Alise / / mars 2010

Archives (Cf. fiche(s) détaillée(s) page(s) suivante(s))

Départementales || Réf.: 8S19-20 | Section: A | Parcelle: 366 | || Date: 15/01/1890 |
Communales anciennes || Section: A | Parcelle: 336 |

Témoignages

Photo aérienne

Terrain

- ☐ Effondrement
- ☐ Affaissement-dépression
- ☐ Zone remblayée
- ☐ Puits
- ☐ Entrée à flanc de coteaux (cavage)
- ☐ Arbre isolé
- ☐ Autre :
- ☐ Aucun

Géométrie :

- ☐ Circulaire — Diamètre (m) # — Profondeur max (m) #
- ☐ Quelconque — Longueur min (m) # — Longueur max (m) #

Observations

Origine probable de l'indice

Type

- ☑ Carrière souterraine
- ☐ Carrière à ciel ouvert
- ☐ Carrière type inconnu
- ☐ Karstique (Naturel)
- ☐ Indéterminé
- ☐ Puits à eau

Matière extraite

- ☑ Marne
- ☐ Pierre de taille
- ☐ Cailloux
- ☐ Argile
- ☐ Sable

Commentaires

Indice 76096-100 / Détail document d'archives anciennes

Origine du document

Archives communales

Cote :

Elements extraits

Date du document : 25/11/1890
Type ouvrage :
Déclarant : DELAMARE
Locataire ou fermier :
Propriétaire :

Elements de localisation

Plan de localisation : *Echelle :*
Lieu-dit :
Cadastre de référence : Napoléonien
Référence parcellaire : *Section :* A *Parcelle :* 336
Autre information :
Observations : Arrêté préfectoral - exploitation souterraine à dispenser de délégués à la sécurité des ouvriers mineurs // 2 ouvriers

Elements de dimensionnement déclarés

Plan d'extension : *Echelle :*
Caractéristiques puits : *Profondeur* */ Diamètre* */ Maçonné*
Volume exploité :
Nombre d'étage(s) :
Chambres(s) :
Observations :

Indice 76096-100 / Détail document d'archives anciennes

Origine du document

Archives départementales

Cote : 8S19-20

Elements extraits

Date du document : 15/01/1890
Type ouvrage : Marnière
Déclarant : C. DELAMARE
Locataire ou fermier :
Propriétaire :

Elements de localisation

Plan de localisation : *Echelle :*
Lieu-dit :
Cadastre de référence : Napoléonien
Référence parcellaire : *Section :* A *Parcelle :* 366
Autre information :
Observations : Déclarations d'ouverture de carrières - Registres d'enregistrement // Numéro d'ordre : 100

Elements de dimensionnement déclarés

Plan d'extension : *Echelle :*
Caractéristiques puits : *Profondeur* */ Diamètre* */ Maçonné*
Volume exploité :
Nombre d'étage(s) :
Chambres(s) :
Observations :

MINISTÈRE
DES
TRAVAUX PUBLICS.

DIRECTION
DES ROUTES,
DE LA NAVIGATION
ET DES MINES.

DIVISION DES MINES.

1er BUREAU.

MODÈLE N° 1 b

DÉLÉGUÉS À LA SÉCURITÉ DES OUVRIERS MINEURS.

DÉPARTEMENT de la Seine Infre

ARRÊTÉ DU PRÉFET.

LE PRÉFET,

Vu les propositions des Ingénieurs des mines, en date du 13 14 9bre

Vu l'article 1er, dernier paragraphe, de la loi du 8 juillet 1890,

ARRÊTE :

ARTICLE PREMIER.

Sont dispensées de délégués à la sécurité des ouvriers mineurs, jusqu'à ce qu soit autrement ordonné, les exploitations comprises au tableau ci-après :

NUMÉROS d'ordre par exploitation.	DÉSIGNATION DE L'EXPLOITANT.	DÉSIGNATION de LA CONCESSION OU DE L'EXPLOITATION.	COMMUNE DE LA CONCESSION ou exploitation.	NOMBR D'OUVRI
4	Delamarre à Biville la Baignade	Ste Nlle N° 336 Sous A	Biville la Baignade	[illegible]



NUMÉROS D'ORDRE.		DÉLIBÉRATIONS.			
				1890	
627	Ratel, Jules	Bosc-le-Hard	Mariage (N° 3 Sec. A	7 janvier	13 janvier
628	Dupuis	Beaumont		26 Xbre	13 "
629	Enquetot	Ste Colombe	(N° 153 Sec. B	4 janvier	
630	A. Coumine	Goderville	(N° 239 Sec. C)	15 "	15 "
631	Mallet Nicolas	Cottevrard	(N° 57 Sec. B	11 "	16 "
632	L. Lemercier	Lanquetot	(N° 43 Sec. B. P. J.	12 "	17 "
633	Maillard	Rogerville	(N° 174 Sec. B	"	"
634	Eldarry Fils	N.-D. du Pas	(N° 259	8 janvier	"
635	Ch. Leroux	Etainhus	(N° 45-46-47 Sec. B	9 "	"
636	Eliot Ch.	Emanville	(N° 180 Sec. B	20 "	20 "
637	Rabiau, Fils	Fauville	(N° 99 Sec. A	22 Xbre	"
638	Lecoeur, Denis	Ecrt. Manneville	(Sec. B Cad. B N° 69	16 janvier	21 "
639	Hamel, Fils Cultr	Lanquetot	(N° 87 Sec. A)	"	"
640	Coulain, p.les Cultrs	Lammerville Bayville		11 "	"
641	P. Ch. Rousselet	Ecrt. Manneville	(Sec. A Fol. II, N° 45-46 (mariage)	16 "	"
642	Ch. Dubuisson	Ste Gaudr. d'Ectot	(Sec. II N° 74	18 "	"
643	C. Delamare	Bréville-les-Pins	(Sec. A N° 366	11	"

NUMÉROS D'ORDRE.		DÉLIBÉRATIONS.			
				1890	
644	Levasseur, Fils Cultr	Bocasse Pl. St.	Mariage (Sec. C N° 158	16 janvier	21 janvier
645	P. Lerieux, Cultr	Anguerny Hl.		1er Xbre	"
646	Baudouin, Hte	Le Hautage Riville par		31 "	23 "
647	Gruffebert L. Cultr à Criquetot-l'Esneval	Ecalles-Alix	(N° 87 Sec. A	21 janvier	24 "
648	Gustave Lefrançois Cte	Cropmesnil	(N° 341 Sec. A	18 "	21 "
649	Gustave Decorde Cte	Rocquemont	(N° 125 Sec. C	"	"
650	Bouillard Henri Cte	Manneville-ès-Plains	(N° 6 Sec. C	12 "	"
651	Vieillard Benjamin, Cultr à Tannaguille	Harmanville	(N° 11 Sec. A Plly C	15 "	25 "
652	Ferrant Charles, Cultr	Sassetot-le-Malgardé	(Plly D. N° 83 et 84	19 "	28 "
653	Duval Louis-Ophat,	Ecclavilles		24 "	28 "
654	Lebourg Adrien, Cultr	Etainville-le-Malleville	(N° 7 Sec. A		28 "
655	Drumesnil Adolphe	Guinicourt	(N° 304 Sec. A	10 "	28 "
656	Mesanguel Prosper	Mesnil-Raoul		21 "	21 "
657	Hauvel Virgine Cultr	Bas-Roger	(N° 247 Sec. C.	17 "	30 "
658	Vve de Bray Dame à Ste Croix (sur Buchy)	Bas-Roger	(N° 347 1er D)	28 "	30 "
659	Savalle Antoine, Cultr	Bosc-Roger	(N° 311 1er D)	27 "	30 "
660	Tolebert Georges	Tourneuemare		23 "	30 "

Archive associée : AD-A

explor-e - contact@explor-e.fr - Tél : 02 35 95 14 85 Indice n° 76096-100 MAJ le 01/09/2024 Editon du : 07/01/2025 Page 4 / 4

Indice n° : 76096-101

Indice issu des archives - sans localisation précise (parcelle "napoléonienne")

Localisation

Département : 76 - Seine-Maritime

Commune : Biville-la-Baignarde

Repères locaux

Hameau/Lieu-dit :

Autre (route, chemin...) :

Coordonnées

Système : *RFG93-CC50*

Orig. report carto : *Cadastre Napo non corrigé*

x :

y :

Précision :

Type de Report : *Parcelle*

Contexte

Geomorphologique : *Plateau*

Altitude de la nappe : **105 m**

Source : **Atlas BRGM 2012-ME**

Source(s) de l'information

Modification du RICS initial :Alise / / mars 2010

Archives (Cf. fiche(s) détaillée(s) page(s) suivante(s))

Communales anciennes || Section: A | Parcelle: 85 | || Date: 21/04/1866 |

Témoignages

Photo aérienne

Terrain

- ☐ Effondrement
- ☐ Affaissement-dépression
- ☐ Zone remblayée
- ☐ Puits
- ☐ Entrée à flanc de coteaux (cavage)
- ☐ Arbre isolé
- ☐ Autre :
- ☐ Aucun

Géométrie :

- ☐ Circulaire — Diamètre (m) # — Profondeur max (m) #
- ☐ Quelconque — Longueur min (m) # — Longueur max (m) #

Observations

Origine probable de l'indice

Type

- ☐ Carrière souterraine
- ☐ Carrière à ciel ouvert
- ☑ **Carrière type inconnu**
- ☐ Karstique (Naturel)
- ☐ Indéterminé
- ☐ Puits à eau

Matière extraite

- ☐ Marne
- ☐ Pierre de taille
- ☑ **Cailloux**
- ☐ Argile
- ☐ Sable

Commentaires

Explor-e 2024 : ont été distingué les documents relatifs à l'extraction de cailloux (non précisé si extraction à ciel ouvert ou souterraine) des documents relatifs à l'extraction Caillou + Marne (donc forcément souterrain) cf. ICS1010 // doctrine "cailloutières" du 28/02/2020 non applicable.

Indice 76096-101 / Détail document d'archives anciennes

Origine du document

Archives communales

Cote :

Elements extraits

Date du document : **21/04/1866**

Type ouvrage :

Déclarant : **Victor Désir TAUVIN**

Locataire ou fermier :

Propriétaire : **James LEVAVASSEUR**

Elements de localisation

Plan de localisation : *Echelle :*

Lieu-dit :

Cadastre de référence : **Napoléonien**

Référence parcellaire : *Section :* **A** *Parcelle :* **85**

Autre information :

Observations : **Extrait du registre des arrêtés du Préfet // Entretien de la route impériale n°27 sur la période 1866-1870 // Autorisation d'extraire les matériaux nécessaires à son entreprise // Parcelle en labour**

Elements de dimensionnement déclarés

Plan d'extension : *Echelle :*

Caractéristiques puits : *Profondeur* */ Diamètre* */ Maçonné*

Volume exploité :

Nombre d'étage(s) :

Chambres(s) :

Observations :

INGENIEUR ORDINAIRE
N° 532
Le 21 Avril 1866
REG. A
ARRONDISST DU NORD (SEINE INFRE

Préfecture du département de la Seine-Inférieure.

Extrait du Registre des Arrêtés du Préfet.

Le Sénateur, Préfet du Département de la Seine-Inférieure Grand-Officier de l'Ordre Impérial de la Légion d'Honneur.

Vu

La pétition, en date du 29 Mars dernier par laquelle le Sr Cauvin, Victor, Désir, adjudicataire des travaux d'entretien de la Route Impériale N° 27 (3e Lot), pour la période de 1866 à 1870, sollicite l'autorisation d'entrer par provision dans un terrain situé en Commune de Bardle-la-Bagnarde et appartenant à M James Levavasseur, pour y extraire les matériaux nécessaires à son entreprise;

Le rapport de MM les Ingénieurs des Ponts et Chaussées, en date des 12-13 Avril courant;

Le devis de l'entreprise;

L'arrêté préfectoral réglementaire du 28 Janvier 1855;

Considérant qu'il importe de mettre l'entrepreneur des dits travaux à même de remplir ses engagements vis à vis de l'Administration; qu'il résulte des pièces produites, que le dit entrepreneur a fait à M James Levavasseur les notifications prescrites par l'arrêté sus visé;

Arrête:

Article 1er

Le Sr Cauvin, Victor Désir, adjudicataire des travaux d'entretien de la Route Impériale N° 27, (3e Lot), est autorisé, par provision et nonobstant toute opposition, à entrer dans un terrain en labour sis e

la Commune de Perelle-la-Baignarde, appartenant à M. James Lenavasseur porte à la matrice cadastrale de la dite Commune sous le N° 85 Sec A, pour y extraire les matériaux nécessaires à son entreprise.

Article 2

L'indemnité que pourra être due sera réglée amiablement ou par le Conseil de Préfecture, sur le rapport d'experts.

Article 3.

M. l'Ingénieur en Chef des Ponts et Chaussées est chargé d'assurer l'exécution du présent arrêté.

Rouen le 17 Avril 1866.

Pour le Sénateur, Préfet, empêché
Le Secrétaire Général délégué,
signé Ch. Nanmoy.

Pour expédition conforme.
Le Secretaire Général,
signé Ch. Nanmoy.

Pour copie conforme
L'Ingénieur Ordinaire

Indice n° : 76096-102

Indice issu des archives - sans localisation précise (parcelle "napoléonienne")

Localisation

Département : 76 - Seine-Maritime

Commune : Biville-la-Baignarde

Repères locaux

Hameau/Lieu-dit : le Val

Autre (route, chemin...) :

Coordonnées

Système : *RFG93-CC50*

Orig. report carto : *Cadastre Napo non corrigé*

x :

y :

Précision :

Type de Report : *Parcelle*

Contexte

Geomorphologique : *Plateau*

Altitude de la nappe : 115 m

Source : Atlas BRGM 2012-ME

Source(s) de l'information

Modification du RICS initial :Alise / / mars 2010

Archives (Cf. fiche(s) détaillée(s) page(s) suivante(s))

Départementales || Réf.: 8S16 | Section: A | Parcelle: 336 | || Date: 1890 |
Communales anciennes || Section: A | Parcelle: 336 | || Date: 25/11/1890 |
Récentes || Auteur: Alise | Réf.: 1802272 | | Date: 03/2018 |
Récentes || Auteur: Maire de Biville-la-Baignarde | Réf.: Certificat administratif | | Date: 12/02/2021 |

Témoignages

Photo aérienne

Terrain

- ☐ Effondrement
- ☐ Affaissement-dépression
- ☐ Zone remblayée
- ☐ Puits
- ☐ Entrée à flanc de coteaux (cavage)
- ☐ Arbre isolé
- ☐ Autre :
- ☐ Aucun

Géométrie :

- ☐ Circulaire — Diamètre (m) # — Profondeur max (m) #
- ☐ Quelconque — Longueur min (m) # — Longueur max (m) #

Observations

Origine probable de l'indice

Type

- ☑ Carrière souterraine
- ☐ Carrière à ciel ouvert
- ☐ Carrière type inconnu
- ☐ Karstique (Naturel)
- ☐ Indéterminé
- ☐ Puits à eau

Matière extraite

- ☐ Marne
- ☐ Pierre de taille
- ☐ Cailloux
- ☐ Argile
- ☐ Sable

Commentaires

Explor-e 2024 : indice levé suite à l'étude de Alise de mars 2018, report conservé "pour mémoire" sans périmètre de sécurité.

Indice 76096-102 / Détail document d'archives récentes

Origine du document	*Auteur :*	**Alise**
	Référence :	**1802272**
	Date :	**03/2018**
Informations extraites	**Résultat de sinvestigations du Bet : "Une anomalie pouvant être de type « puits » de marnière a été isolée au sein de la parcelle ayant fait l'objet de la déclaration." Propositions du BET : "Faire le lien entre l'indice de puits retrouve au niveau de l'ancien effondrement connu et la déclaration d'ouverture de carrière correspondant à l'indice n°102. Lever l'indice n°102 et son périmètre de sécurité. Garder à titre indicatif la zone de l'ancienne déclaration d'ouverture concernant l'indice n°102. Relocaliser l'indice n°174 au droit du puits retrouvé."**	
Elements de localisation	*Plan de localisation :*	**OUI** *Echelle :*
	Lieu-dit :	
	Autre information :	
Elements de dimensionnement	*Plan d'extension :*	*Echelle :*
Remarques		

Indice 76096-102 / Détail document d'archives anciennes

Origine du document	***Archives départementales***	
	Cote :	**8S16**
Elements extraits	*Date du document :*	**1890**
	Type ouvrage :	
	Déclarant :	**DELAMARE**
	Locataire ou fermier :	
	Propriétaire :	
Elements de localisation	*Plan de localisation :*	*Echelle :*
	Lieu-dit :	
	Cadastre de référence :	**Napoléonien**
	Référence parcellaire :	*Section :* **A** *Parcelle :* **336**
	Autre information :	
	Observations :	**Etats des exploitations souterraines à dispenser de délégués à la sécurité des ouvriers mineurs**
Elements de dimensionnement déclarés	*Plan d'extension :*	*Echelle :*
	Caractéristiques puits :	*Profondeur / Diamètre / Maçonné*
	Volume exploité :	
	Nombre d'étage(s) :	
	Chambres(s) :	
	Observations :	

Indice 76096-102 / Détail document d'archives anciennes

Origine du document

Archives communales

Cote :

Elements extraits

Date du document : **25/11/1890**

Type ouvrage :

Déclarant : **DELAMARE**

Locataire ou fermier :

Propriétaire :

Elements de localisation

Plan de localisation : *Echelle :*

Lieu-dit :

Cadastre de référence : **Napoléonien**

Référence parcellaire : *Section :* **A** *Parcelle :* **336**

Autre information :

Observations : **Arrêté préfectoral - exploitation souterraine à dispenser de délégués à la sécurité des ouvriers mineurs // 2 ouvriers**

Elements de dimensionnement déclarés

Plan d'extension : *Echelle :*

Caractéristiques puits : *Profondeur* */ Diamètre* */ Maçonné*

Volume exploité :

Nombre d'étage(s) :

Chambres(s) :

Observations :

Indice 76096-102 / Détail document d'archives récentes

Origine du document

Auteur : **Maire de Biville-la-Baignarde**

Référence : **Certificat administratif**

Date : **12/02/2021**

Informations extraites

Certificat administratif du maire confiramant les points suivants :
- L'indice n°102 est levé ainsi que son périmètre de sécurité,
- L'indice n°174 est relocalisé
- Il est conseillé de conserver pour mémoire le tracé de l'indice napoléonien n°102.

Elements de localisation

Plan de localisation : *Echelle :*

Lieu-dit :

Autre information :

Elements de dimensionnement

Plan d'extension : *Echelle :*

Remarques

MINISTÈRE
DES
TRAVAUX PUBLICS.

DIRECTION
DES ROUTES,
DE LA NAVIGATION
ET DES MINES.

DIVISION DES MINES.

1er BUREAU.

MODÈLE N° 1 b

DÉLÉGUÉS À LA SÉCURITÉ DES OUVRIERS MINEURS.

DÉPARTEMENT de la Seine Infre

ARRÊTÉ DU PRÉFET.

LE PRÉFET,

Vu les propositions des Ingénieurs des mines, en date du 13 14 9bre

Vu l'article 1er, dernier paragraphe, de la loi du 8 juillet 1890,

ARRÊTE :

ARTICLE PREMIER.

Sont dispensées de délégués à la sécurité des ouvriers mineurs, jusqu'à ce qu soit autrement ordonné, les exploitations comprises au tableau ci-après :

NUMÉROS d'ordre par exploitation.	DÉSIGNATION DE L'EXPLOITANT.	DÉSIGNATION de LA CONCESSION OU DE L'EXPLOITATION.	COMMUNE DE LA CONCESSION ou exploitation.	NOMBR D'OUVRI
4	Delamarre à Biville la Baignade	Ste Nlle N° 336 Sous A	Biville la Baignade	[illegible]

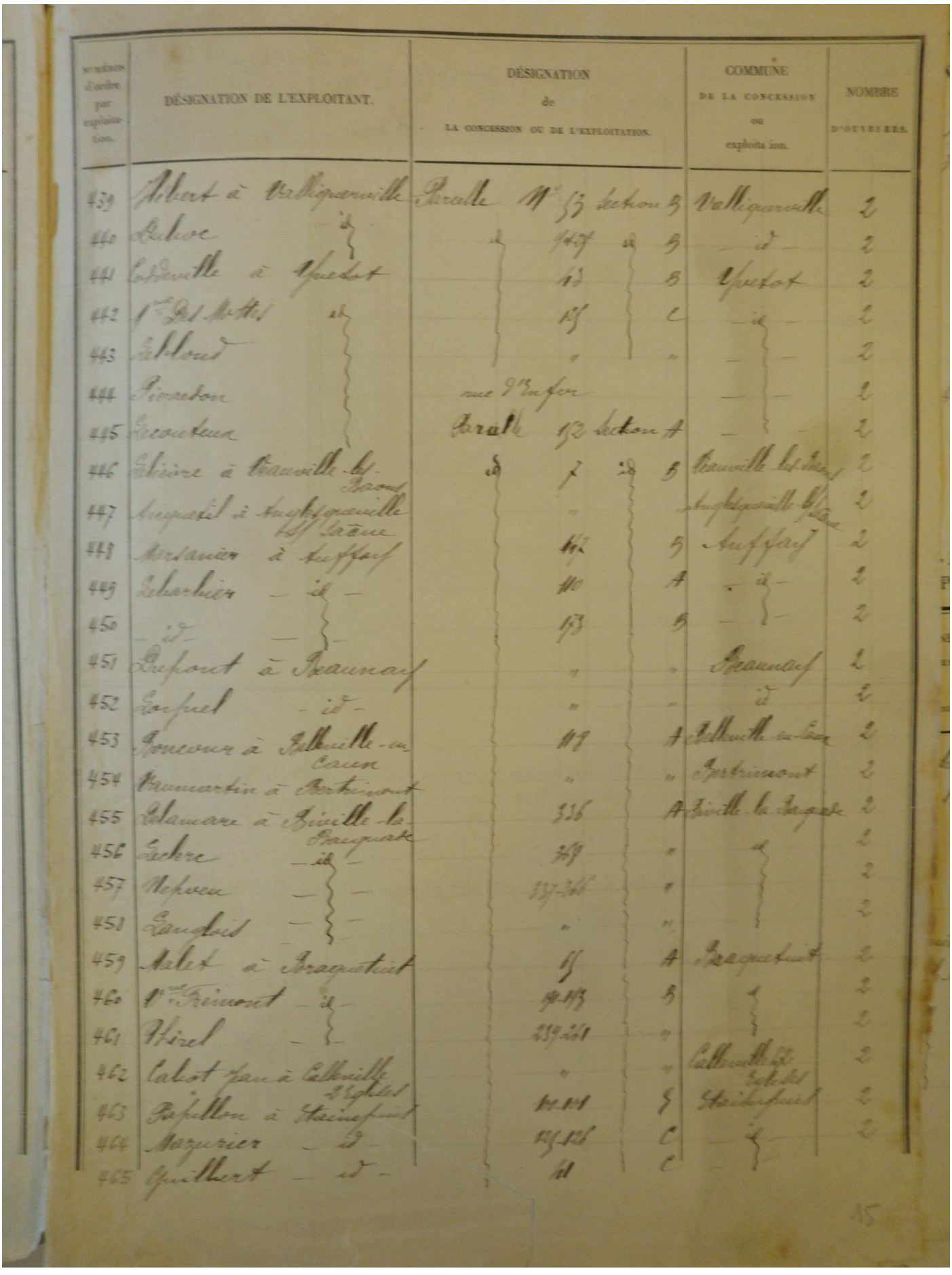

NUMÉROS d'ordre par exploitation.	DÉSIGNATION DE L'EXPLOITANT.	DÉSIGNATION de LA CONCESSION OU DE L'EXPLOITATION.	COMMUNE DE LA CONCESSION ou exploitation.	NOMBRE D'OUVRIERS.
439	Hébert à Valliquerville	Paralle 11e 53 section B	Valliquerville	2
440	Lebrec — id —	id 1437 id B	— id —	2
441	Coddeville à Yvetot	13 B	Yvetot	2
442	1re Rue Mettais id	135 C	— id —	2
443	Lebreton	" "	— —	2
444	Pierreton	rue 9e Infer	— —	2
445	Lecouteux	Paralle 12 section A	— —	2
446	Lebrère à Beaunville-le-Haut	id 1 id B	Beaunville-le-Haut	2
447	Lepretre à Anglequeville-la-Patrie	"	Anglequeville-la-Patrie	2
448	Mesnager à Auffay	42 B	Auffay	2
449	Lebarbier — id —	110 A	— id —	2
450	— id — — —	153 B	— —	2
451	Dupont à Beaunay	" "	Beaunay	2
452	Lenfant — id —	" "	id	2
453	Lecouvreur à Belleville-en-Caux	119 A	Belleville-en-Caux	2
454	Beaumartin à Bertrimont	" "	Bertrimont	2
455	Delamare à Biville-la-Bauquade	336 A	Biville-la-Bauquade	2
456	Leclerc — id —	369 "	id	2
457	Neveu — —	337-366 "	— —	2
458	Langlois — —	" "	— —	2
459	Malet à Braquetuit	45 A	Braquetuit	2
460	1re Bremont — id —	99-113 B	— —	2
461	Hivet — —	259-261 "	— —	2
462	Cabot jne à Calleville	" "	Calleville-les-Ifs	2
463	Papillon à Steinsfurt	99-101 A	Steinsfurt	2
464	Mazurier — id —	125-126 C	— id —	2
465	Quilbert — id —	61 C	— —	2

Archive associée : AD-A

NUMÉROS d'ordre par concession ou exploitation. 1	DÉSIGNATION ET ADRESSE DE L'EXPLOITANT. 2	NOM ET ADRESSE DU REPRÉSENTANT. 3	DÉSIGNATION DE LA CONCESSION. 4		DÉSIGNATION ou NATURE DE LA MINIÈRE ou carrière. 5	COMMUNES du LIEU DE L'EXPLOITATION. 6	NOMBRE d'ouvriers. 7	MOTIFS DE LA DISPENSE PROPOSÉE par l'ingénieur ordinaire. 8	OBSERVATIONS et PROPOSITIONS DE L'INGÉNIEUR EN CHEF. 9	DÉCISION du PRÉFET. 10
451	Dupont à Beaunay	le même	Parcelle N°	Section "	Marnière	Beaunay	2	Faible importance de l'exploitation –	avis conforme	
452	Loupel – id –	id	id "	"	id	– id –	2			
453	Boncour à Belleville-en-Caux		118	A		Belleville-en-Caux	2			
454	Vaumartin à Bertrimont		"	"		Bertrimont	2			
455	Delamare à Biville-la-Baignade		336	A		Biville-la-Baignade	2			
456	Lebleri id		368	"		id	2			
457	Nepveu		337 et 366	"			2			
458	Langlois		"	"			2			
459	Malet à Braquetuit		65	A		Braquetuit	2			
460	Vve Frémont – id –		N° 1/10 à 193	B		id	2			
461	Thiriel –		239 et 261	"			2			
462	Cabot Jean à Calleville 2 églises		"	"		Calleville 2 Eglises	2			
463	Papillon à Etainpuis		100 et 101	E		Etainpuis	2			
464	Mazurier id		125 et 126	C		id	2			
465	Guilbert Hippolyte		41	C			2			
466	Anquetil à Anglesqueville		"	"		Eurville	2			
467	Caudebec Nicolas à Fresnay le long		1	A		Fresnay-le-long	2			
468	Dehaye – id –		65	A		id	2			
469	Dufour télémaque – id –		29	B			2			
470	Folatre Jean à Imbleville		"	"		Imbleville	2			
471	Poulain à Montreuil-en-Caux		55	A		Montreuil-en-Caux	2			
472	Jules Marcenier à St Denis s/Scie		204	"		St Denis s/Scie	2			
473	Delarue Emile à St Maclou-de-Folleville		61	F		St Maclou-de-Folleville	2			
474	Burette Charles – id –		97	A		id	2			

OBSERVATIONS.

167

Gestion d'indices de cavités souterraines

Gestion par décapage d'un indice de cavité souterraine

Indice n°102

SARL LA FERME DU VAL

COMMUNE DE BIVILLE LA BAIGNARDE

RAPPORT DE SYNTHESE

Version 0 : Mars 2018

Aff. : ALI/DECAP/SARL LA FERME DU VAL/BIVILLE LA BAIGNARDE/1802272

« Reproduction interdite sans accord d'ALISE.
En tout état de cause, cette reproduction ne pourra être qu'intégrale. »

102 RUE DU BOIS TISON
76160 SAINT-JACQUES-SUR-DARNETAL
TEL: 02 35 61 30 19
FAX: 02 35 66 30 47
www.alise-environnement.fr





102 RUE DU BOIS TISON

76160 SAINT-JACQUES-SUR-DARNETAL

TEL: 02 35 61 30 19

FAX: 02 35 66 30 47

www.alise-environnement.fr

SOMMAIRE

1 - PREAMBULE DE L'ETUDE 1
2 - SITUATION GEOGRAPHIQUE 2
3 - CONTEXTE GEOLOGIQUE 6
4 - RESULTATS DES INVESTIGATIONS 7
5 - CONCLUSION 10
6 - FICHE SYNTHETIQUE 13

LISTE DES FIGURES ET DES PHOTOGRAPHIES

FIGURES

Figure 1 : Localisation du site d'étude 2
Figure 2 : Localisation des indices de cavités souterraines 3
Figure 3 : Périmètres de sécurité avant travaux de décapage 4
Figure 4 : Localisation de l'effondrement 5
Figure 5 : Extrait de la carte géologique 6
Figure 6 : Coupe synthétique des formations rencontrées 9
Figure 7 : Indices de cavités souterraines après investigation par décapage 11
Figure 8 : Périmètres de sécurité après investigation par décapage 12

PHOTOGRAPHIES

Photographie 1 : Vue de l'effondrement avant décapage 8
Photographie 2 : Décapage réalisé avec une pelleteuse munie d'un godet cureur 8
Photographie 3 : Anomalie circulaire de remblai (limon + briques) Ø2,7m à 1,8m de profondeur 8
Photographie 4 : Anomalie circulaire Ø2,5m au sein des argiles à 3m de profondeur 8

1 - PREAMBULE DE L'ETUDE

Le Bureau d'Etudes ALISE a été missionné par la SARL LA FERME DU VAL pour l'assister dans la gestion d'un indice de cavité souterraine impactant sa propriété (parcelles A 599, 600 et 601) située sur la commune de Biville-la-Baignarde.

Il s'agit de l'indice n°102 issu d'un arrêté préfectoral concernant la présence d'une carrière souterraine située sur une parcelle provenant du cadastre napoléonien.

Signalons par ailleurs :

- la présence récente d'un effondrement circulaire au sein de ce même indice issu de l'archive napoléonienne ;
- la présence de l'indice n°174 à environ 25m de l'effondrement, de type indéterminé reporté depuis un plan au 1/25000e.

Afin de déterminer la typologie de cet effondrement nous proposons un traitement de type « destructif » par décapage.

2 - SITUATION GEOGRAPHIQUE

La commune de Biville-la-Baignarde se situe en Seine-Maritime, sur le plateau crayeux, au nord de Tôtes (cf. figure 1 ci-dessous).

Les indices sont localisés figure 2 et leurs périmètres de sécurité figure 3. L'effondrement est localisé figure 4.

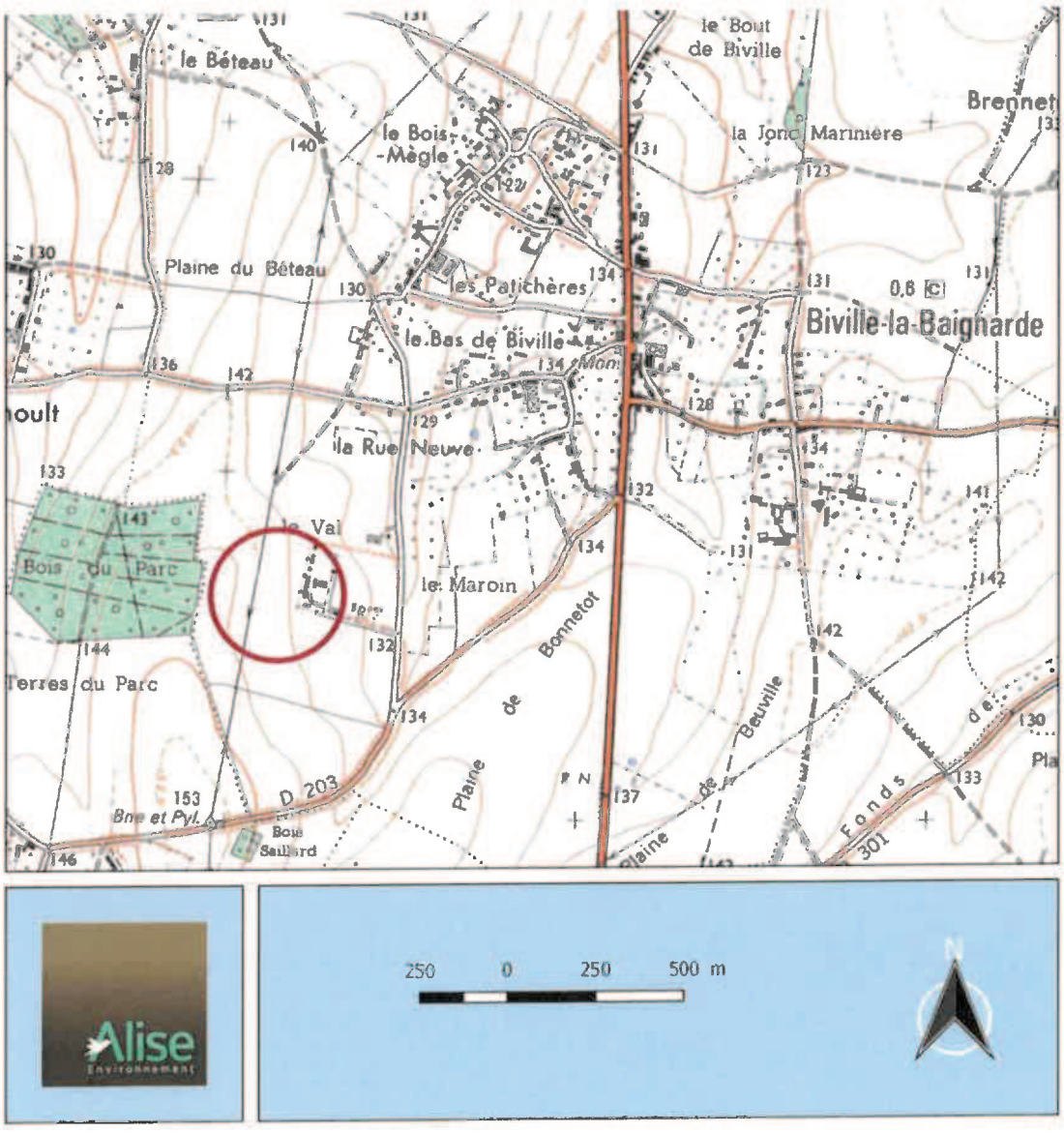

Figure 1 : Localisation du site d'étude

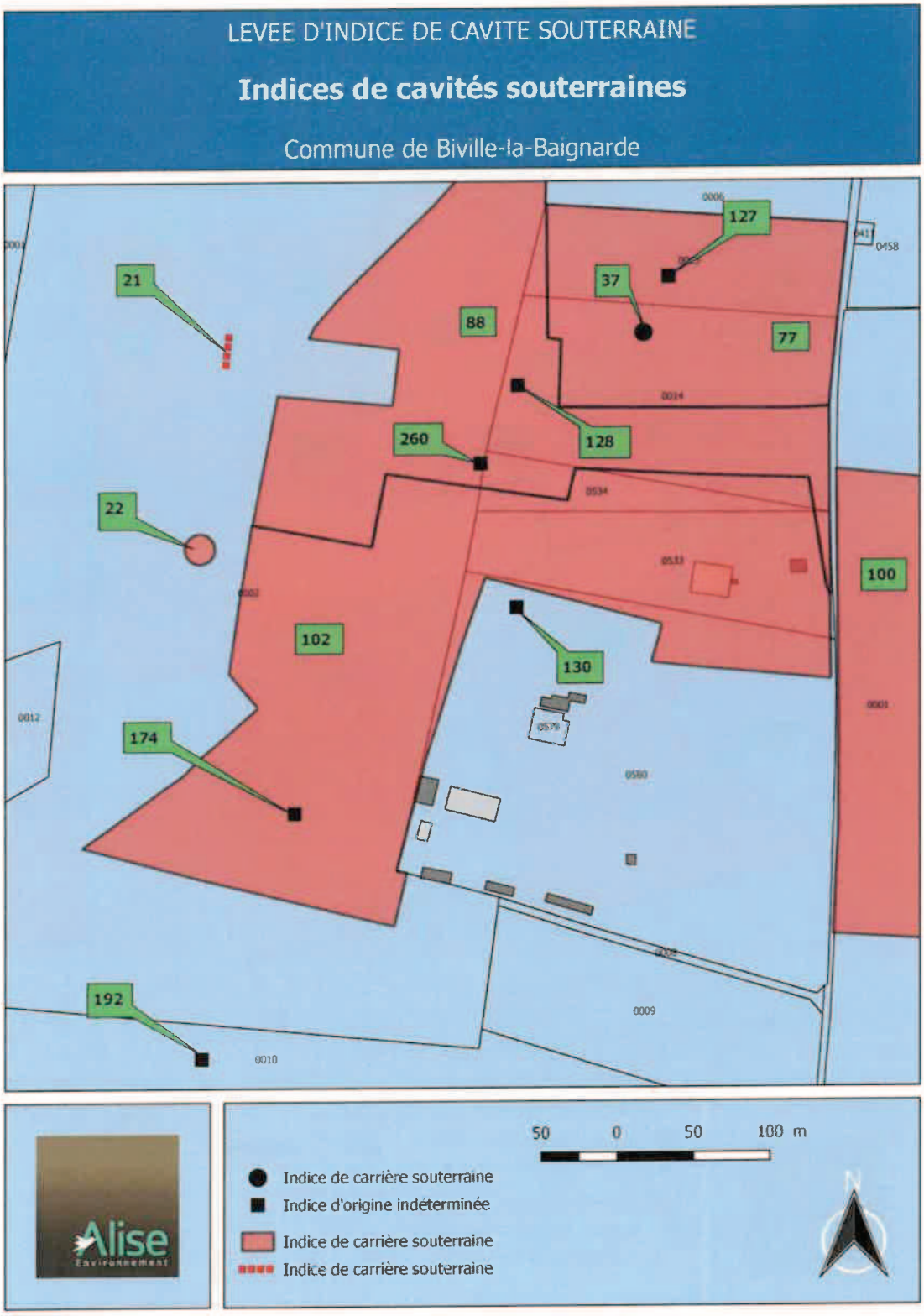

Figure 2 : Localisation des indices de cavités souterraines

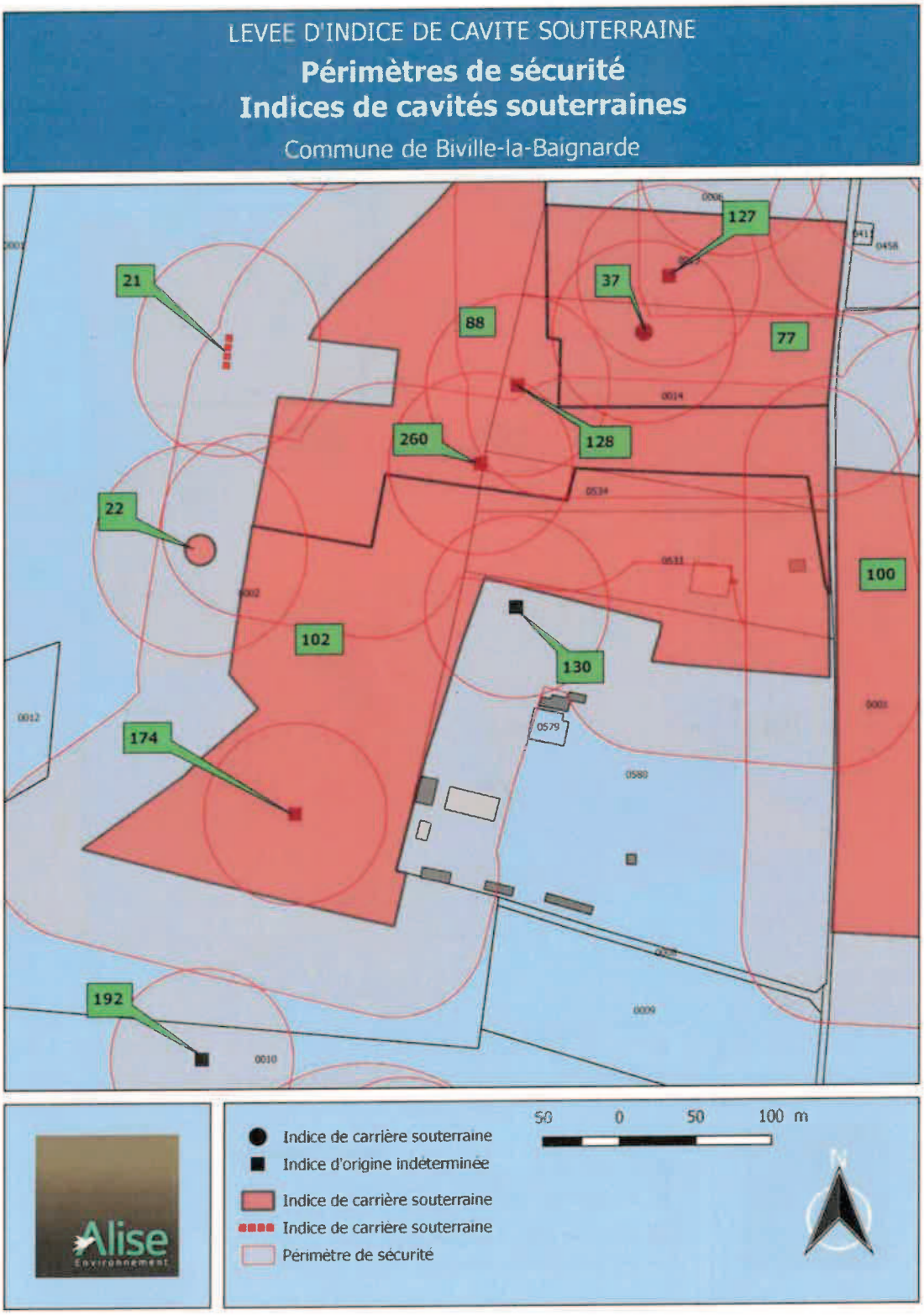

Figure 3 : Périmètres de sécurité avant travaux de décapage

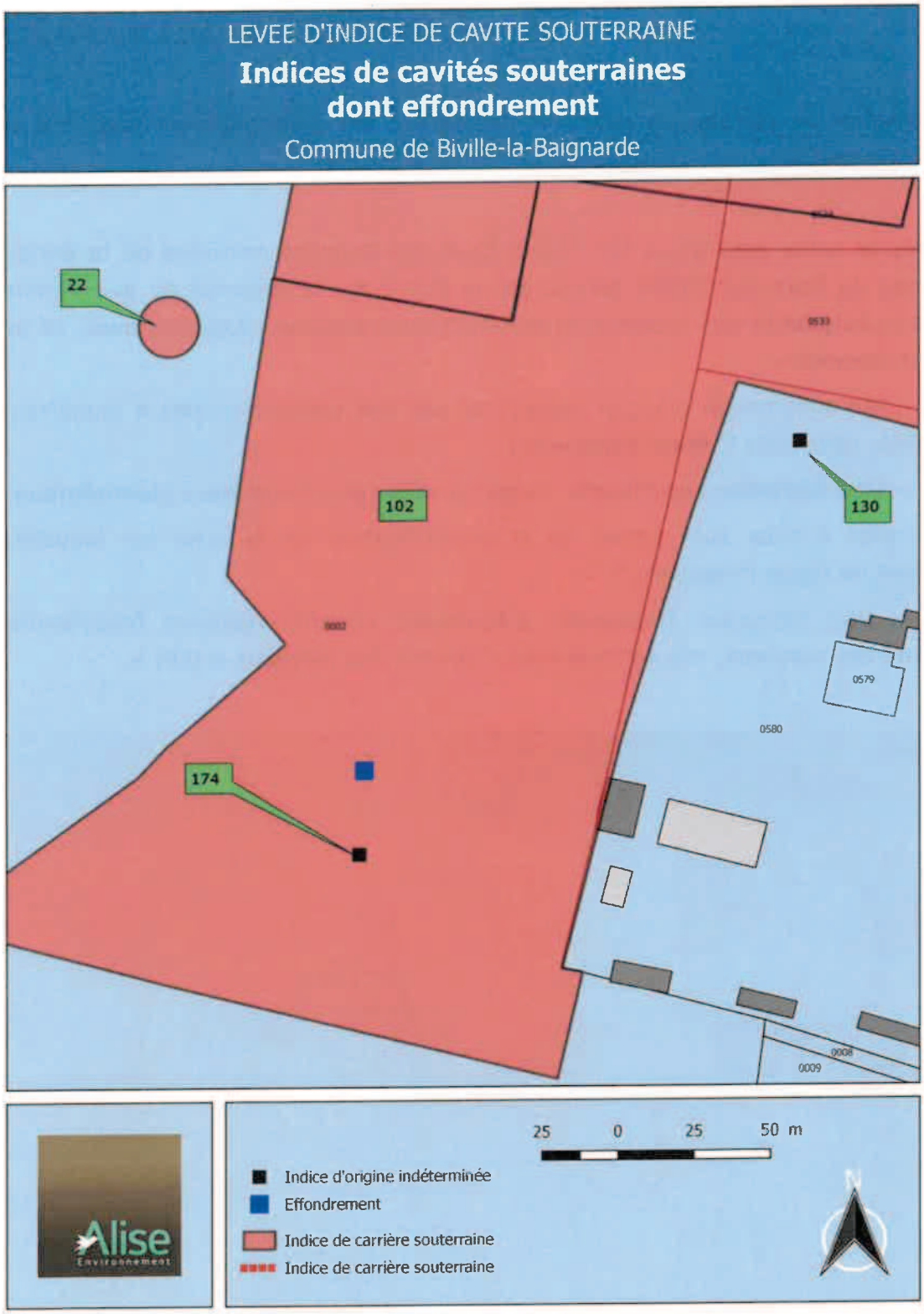

Figure 4 : Localisation de l'effondrement

3 - CONTEXTE GEOLOGIQUE

En domaine de plateau, le contexte géologique est classiquement constitué par le plateau crayeux.

D'après la carte géologique (cf. figure 5) et les données extraites de la Banque de données du Sous-Sol (BSS) gérées par le B.R.G.M., le sous-sol de la commune de Biville la Baignarde est constitué de plusieurs ensembles lithologiques avec, de la base vers le sommet :

- Un substratum crayeux représenté par des craies blanches à jaunâtres avec des silex, datant du Crétacé supérieur ;

- Une formation superficielle d'argile à silex (RS) d'épaisseur plurimétrique.

Les argiles à silex sont issues de la décalcification de la craie sur laquelle elles reposent de façon irrégulière ;

- Une formation limoneuse, d'épaisseur variable recouvre fréquemment le sommet des plateaux, elle est nommée « Limons des plateaux » (LP) ».

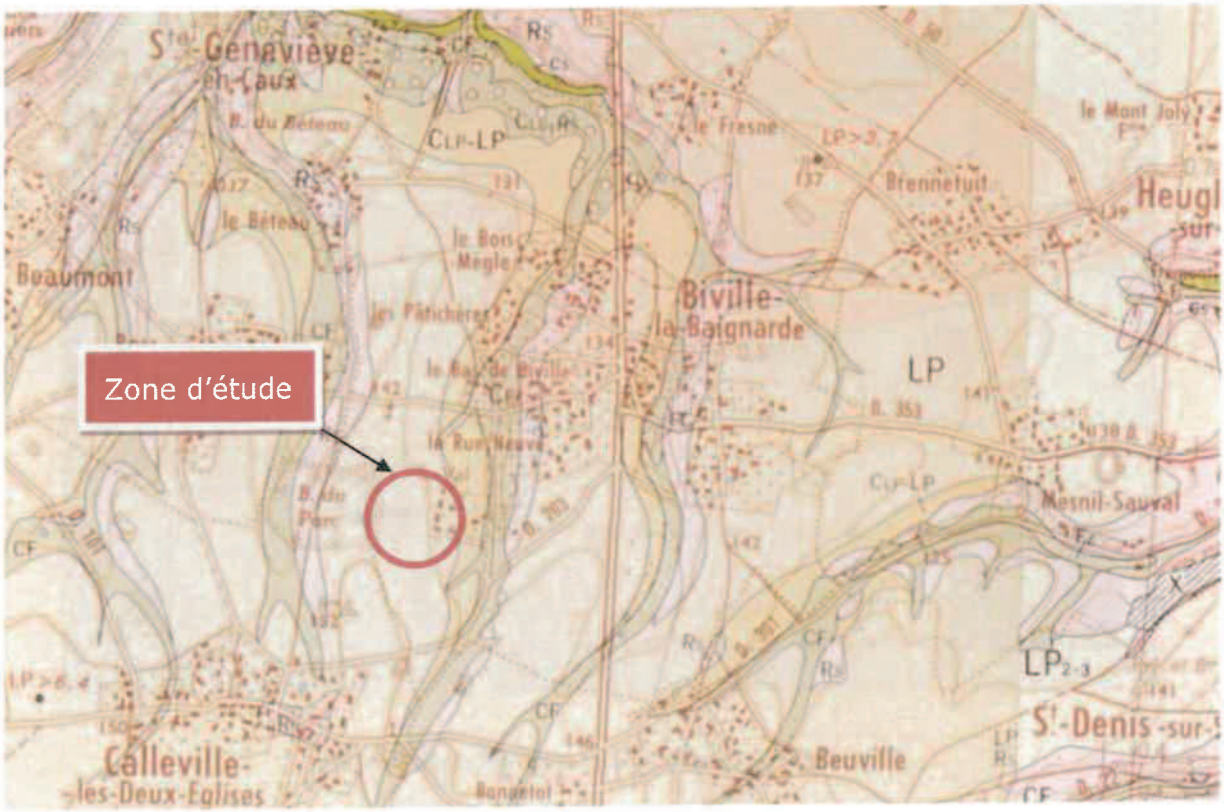

Figure 5 : Extrait de la carte géologique

Source : Carte géologique n°58 – DOUDEVILLE - 1/50000 - BRGM

4 - RESULTATS DES INVESTIGATIONS

Lors du décapage de cet indice, étaient présents :

- M. BOUQUET Samuel, donneur d'ordre SARL LA FERME DU VAL
- M HAPDEY – Chargé d'études, ALISE environnement
- Un terrassier – SARL FOLLAIN

Les investigations ont eu lieu le 22/03/2018.

Le décapage s'est déroulé à l'aide d'une pelleteuse munie d'un godet cureur. Les travaux ont consisté à affouiller le sol, par lames successives de 20 à 30 cm d'épaisseur, jusqu'à 70cm de profondeur minimum.

Lors du décapage, un effondrement de 3m de diamètre, composée de limon brun au sein du limon jaunâtre en place est visible sur 1m de profondeur. L'anomalie circulaire se poursuit en profondeur jusqu'à 2,5m de profondeur.

En fin de décapage, à 3m de profondeur, le diamètre de l'anomalie reste constant à au sein de l'argile.

Cette anomalie peut correspondre à un « puits » d'accès à une exploitation souterraine de matériaux (Voir photographies n°1 à 4 ci-dessous et figure 6).

Coordonnée GPS en Lambert 93 du puits:

X : 558 203,5

Y : 6 959 046,3



Photographie 1 : Vue de l'effondrement avant décapage



Photographie 2 : Décapage réalisé avec une pelleteuse munie d'un godet cureur



Photographie 3 : Anomalie circulaire de remblai (limon + briques) Ø2,7m à 1,8m de profondeur



Photographie 4 : Anomalie circulaire Ø2,5m au sein des argiles à 3m de profondeur



Figure 6 : Coupe synthétique des formations rencontrées

5 - CONCLUSION

Le décapage a permis d'isoler une anomalie susceptible de correspondre à un puits d'accès à une exploitation souterraine de matériaux.

En conséquence, nous proposons :

- de faire le lien entre l'indice de puits retrouvé au droit de l'effondrement et la déclaration d'ouverture de carrière correspondant à l'indice n°102,
- de lever l'indice n°102 et son périmètre de sécurité,
- de relocaliser l'indice n°174 au droit du puits retrouvé. Etant donné la proximité entre l'indice n°174 et son origine (25m), il est fort probable que l'indice N°174 corresponde au puits retrouvé par décapage au droit de l'effondrement.

Ces propositions sont illustrées sur les figures 7 et 8.

Nous conseillons en conséquence :

- de conserver en mémoire la localisation de l'indice n°102 ;

- de prévoir un décapage supervisé par un géologue sur toutes zones pouvant faire l'objet de travaux d'urbanisation (voiries, bâtis...) au droit de la déclaration d'ouverture de carrière d'origine ;

-de relocaliser l'indice n°174 au droit de la tête de puits identifiée par décapage.

Dans le cadre d'investigations complémentaires, il serait nécessaire de procéder à la réalisation du curage du puits, suivi d'une inspection de ce dernier ou de prévoir la réalisation d'une campagne de forages pour déterminer de manière certaine la typologie de ce nouvel indice.

Précision : Cette étude correspond à une étude de type diagnostic de vide ; elle ne se substitue donc pas une étude géotechnique visant à définir la portance du sol. Les reconnaissances de sol établies par sondages ponctuels et les résultats obtenus ne sont pas extrapolables à l'ensemble du site. Le présent rapport et ses annexes constituent un tout indissociable. La mauvaise utilisation qui pourrait en être faite suite à une communication ou reproduction partielle ne saurait engager ALISE.

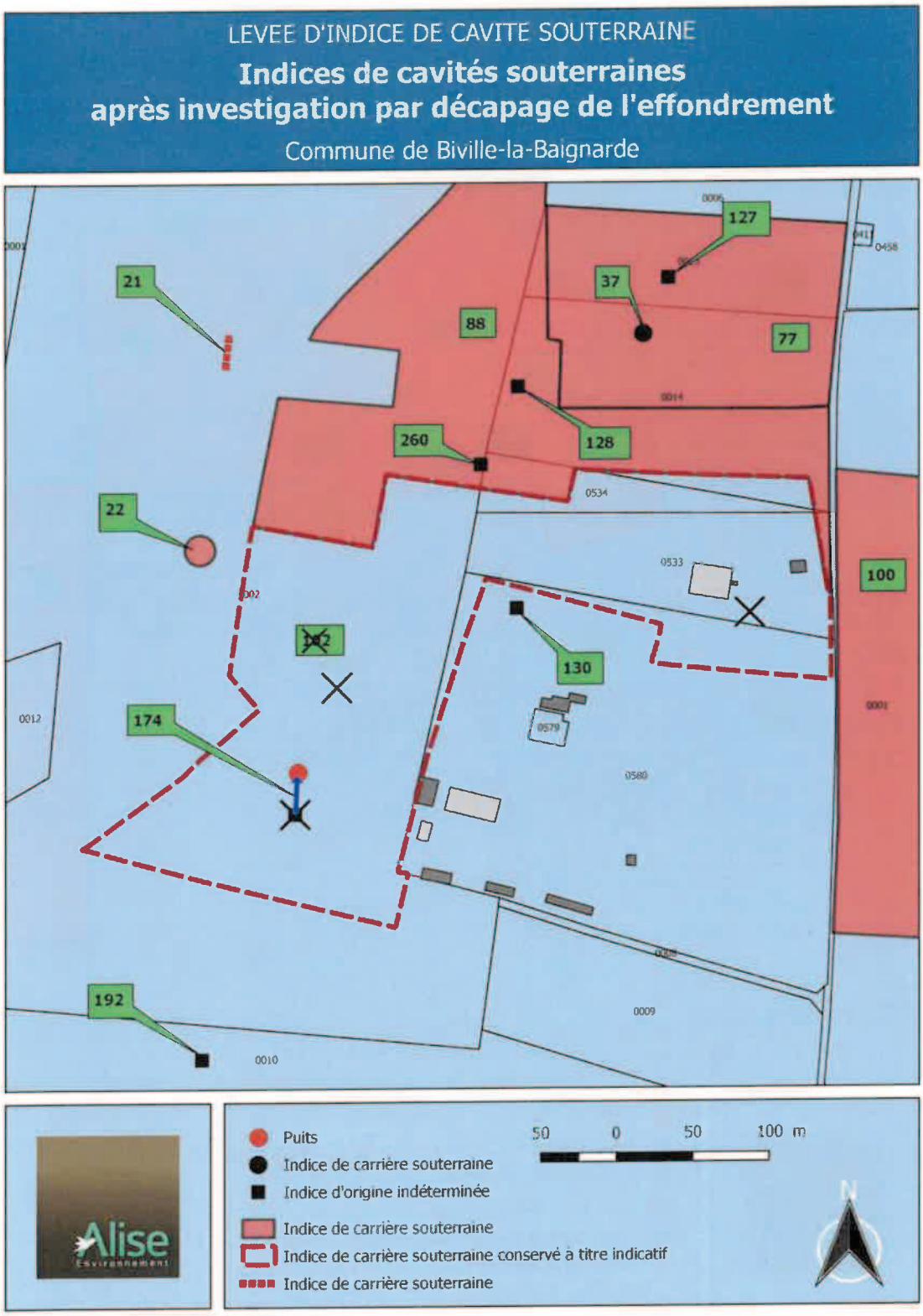

Figure 7 : Indices de cavités souterraines après investigation par décapage

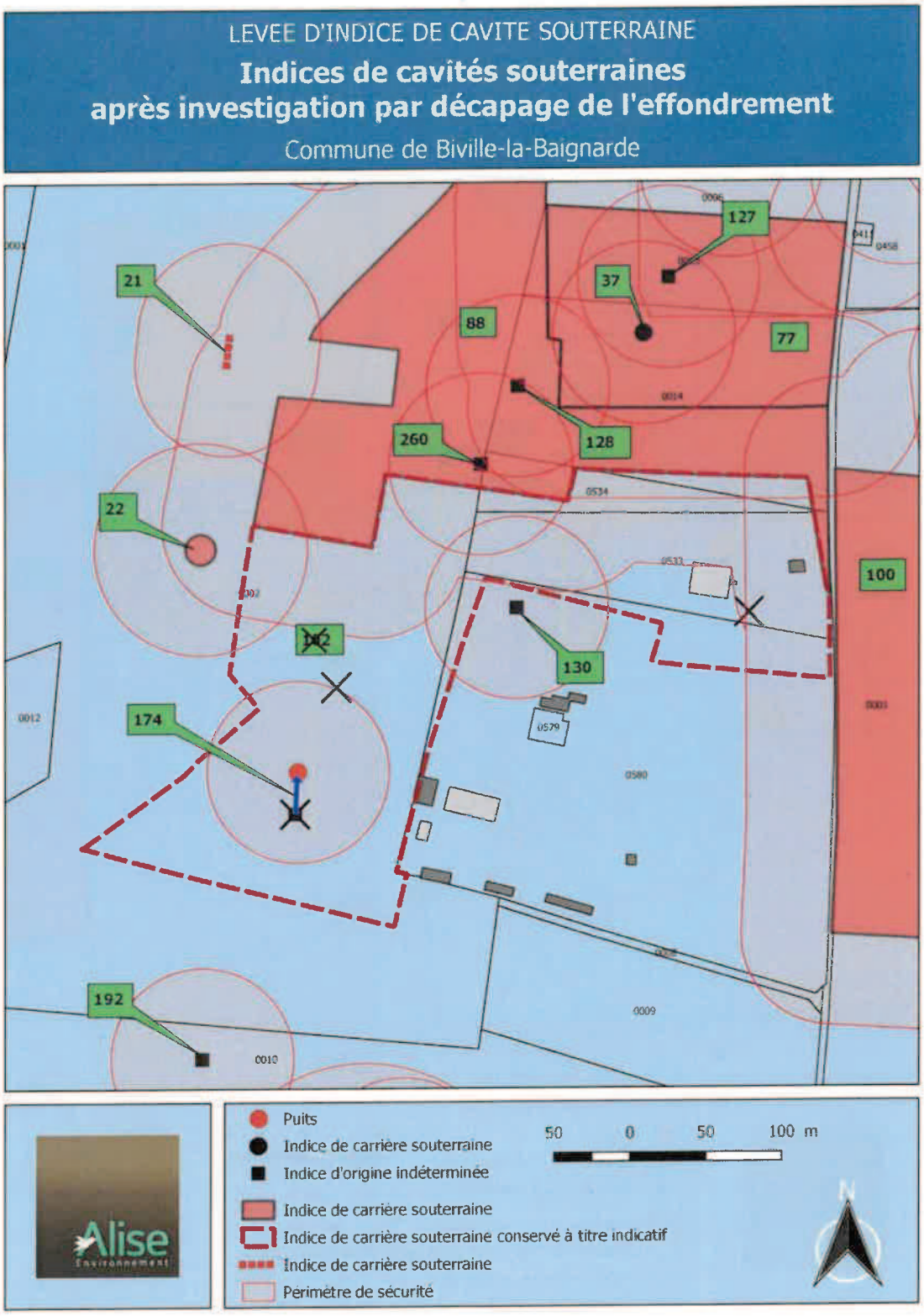

Figure 8 : Périmètres de sécurité après investigation par décapage

6 - FICHE SYNTHETIQUE

Donneurs d'ordre :	SARL LA FERME DU VAL
Intervenants :	SARL ALISE
	M. LAMARRE – M. HAPDEY
Objectif :	Rechercher un puits de marnière ou un fontis sur la parcelle ayant fait l'objet d'une déclaration d'ouverture de carrière.
Commune :	BIVILLE LA BAIGNARDE
Parcelle :	ZH 19
Date(s) d'intervention :	22/03/2018
Résultat(s) des investigations :	Une anomalie pouvant être de type « puits » de marnière a été isolée au sein de la parcelle ayant fait l'objet de la déclaration.
Propositions :	Faire le lien entre l'indice de puits retrouvé au niveau de l'ancien effondrement connu et la déclaration d'ouverture de carrière correspondant à l'indice n°102. Lever l'indice n°102 et son périmètre de sécurité. Garder à titre indicatif la zone de l'ancienne déclaration d'ouverture concernant l'indice n°102. Relocaliser l'indice n°174 au droit du puits retrouvé.
Préconisation :	Dans le cadre d'investigations complémentaires, proposition de réaliser le curage du puits suivi d'une inspection de ce dernier ou de prévoir une campagne de forages afin de s'assurer de la typologie de l'indice.

MAIRIE DE BIVILLE LA BAIGNARDE

Canton de Luneray
Arrondissement de Dieppe
Département de Seine-Maritime

CERTIFICAT ADMINISTRATIF

Biville le 12 février 2021,

Je soussigné, Jean-Marie TABESSE, Maire de Biville la Baignarde, certifie que suite aux investigations réalisées par le bureau d'étude ALISE Environnement sur les parcelles cadastrées A599 et A600 et conformément aux conclusions du rapport (ali/decap/sarl la ferme du val/biville la baignarde/1802272 de mars 2018) :

- L'indice n°102 est levé ainsi que son périmètre de sécurité,
- L'indice n°174 est relocalisé
- Il est conseillé de conserver pour mémoire le tracé de l'indice napoléonien n°102.

Pour valoir ce que de droit,

Le maire,
Jean-Marie TABESSE



Mairie – 455, route de la Mer 76890 Biville la Baignarde
Téléphone : 02 35 32 88 12 Fax : 02 35 32 61 64 email : mairie.bivillebgde@wanadoo.fr
Mairie ouverte au public le mardi de 18 à 19h, le mercredi de 11 à 12h et le vendredi de 17 à 18 h

Indice n° : 76096-103

Localisation

Département : 76 - Seine-Maritime

Commune : Biville-la-Baignarde

Repères locaux

Hameau/Lieu-dit :

Autre (route, chemin...) :

Coordonnées

Système :

Orig. report carto :

x :

y :

Précision :

Type de Report : *Non localisable*

Contexte

Geomorphologique :

Source(s) de l'information

Reprise indice sans modification du RICS initial : / /

Archives (Cf. fiche(s) détaillée(s) page(s) suivante(s))

Communales anciennes || || Date: 22/03/1870 |

Témoignages

Photo aérienne

Terrain

- ☐ Effondrement
- ☐ Affaissement-dépression
- ☐ Zone remblayée
- ☐ Puits
- ☐ Entrée à flanc de coteaux (cavage)
- ☐ Arbre isolé
- ☐ Autre :
- ☐ Aucun

Géométrie :

- ☐ Circulaire — Diamètre (m) # — Profondeur max (m) #
- ☐ Quelconque — Longueur min (m) # — Longueur max (m) #

Observations

Origine probable de l'indice

Type

- ☐ Carrière souterraine
- ☑ Carrière à ciel ouvert
- ☐ Carrière type inconnu
- ☐ Karstique (Naturel)
- ☐ Indéterminé
- ☐ Puits à eau

Matière extraite

- ☐ Marne
- ☐ Pierre de taille
- ☑ Cailloux
- ☐ Argile
- ☐ Sable

Commentaires

Alise : aucune information géographique précise

Indice 76096-103 / Détail document d'archives anciennes

Origine du document	*Archives communales*			
	Cote :			
Elements extraits	*Date du document :*	**22/03/1870**		
	Type ouvrage :			
	Déclarant :			
	Locataire ou fermier :			
	Propriétaire :			
Elements de localisation	*Plan de localisation :*			*Echelle :*
	Lieu-dit :			
	Cadastre de référence :			
	Référence parcellaire :	*Section :*	*Parcelle :*	
	Autre information :			
	Observations :	**Adjudication du transport de caillou depuis la carrière "des joncs marins" // 24 m3 pour le chemin du Fresnes à Bremetuit + 6 m3**		
Elements de dimensionnement déclarés	*Plan d'extension :*			*Echelle :*
	Caractéristiques puits :	*Profondeur*	*/ Diamètre*	*/ Maçonné*
	Volume exploité :			
	Nombre d'étage(s) :			
	Chambres(s) :			
	Observations :			

L'an mil huit cent soixante dix le vingt
deux Mars.

Nous Potel Amédé adjoint de la comm
de Biville-la-Baignarde après nous être transpo
à la Mairie, nous avons procédé ~~à l'adjudica~~
en présence de MM. Dubos, Masse, Caudru
et Pesquet, à l'adjudication du transport de
1° vingt mètres de cailloux à prendre sur le
carrières des jonc marins pour transporter
le chemin du fresne à Brennetuit.
2° Six mètres à prendre également sur les dites ca
et à transporter sur le chemin dit des patiche
Le caillou sera mesuré sur les carrières e
sera chargé par l'adjudicataire.
Il sera déposé sur les chemins aux endroi
indiqués par le cantonnier.
Le caillou adjugé devra être transporté
le délai de quinze jours à partir de ce jo
La mise à prix a été de 1f 75c par
Sieur Rouen Jacques.
Le Sieur Lefebvre a mis un rabais de 0f 25
Le Sieur Rouen a mis sur ce dernier
rabais de 0f 10 et personne n'ayant mis
dessous, il a été déclaré adjudicataire du
transport des vingt six mètres cailloux à raison d
un franc quarante centimes le mètre cube.
fait à Biville le Bd le 22 Mars 187

ROUEN Potel Pesquet

Indice n° : 76096-104

Localisation

Département : 76 - Seine-Maritime

Commune : Biville-la-Baignarde

Repères locaux

Hameau/Lieu-dit :

Autre (route, chemin...) :

Coordonnées

Système :

Orig. report carto :

x :

y :

Précision :

Type de Report : *Non localisable*

Contexte

Geomorphologique :

Source(s) de l'information

Reprise indice sans modification du RICS initial :Alise / / mars 2010

Archives (Cf. fiche(s) détaillée(s) page(s) suivante(s))

Communales anciennes || || Date: 05/10/1868 |

Témoignages

Photo aérienne

Terrain

- ☐ Effondrement
- ☐ Affaissement-dépression
- ☐ Zone remblayée
- ☐ Puits
- ☐ Entrée à flanc de coteaux (cavage)
- ☐ Arbre isolé
- ☐ Autre :
- ☐ Aucun

Géométrie :

- ☐ Circulaire — Diamètre (m) # — Profondeur max (m) #
- ☐ Quelconque — Longueur min (m) # — Longueur max (m) #

Observations

Origine probable de l'indice

Type

- ☐ Carrière souterraine
- ☑ Carrière à ciel ouvert
- ☐ Carrière type inconnu
- ☐ Karstique (Naturel)
- ☐ Indéterminé
- ☐ Puits à eau

Matière extraite

- ☐ Marne
- ☐ Pierre de taille
- ☑ Cailloux
- ☐ Argile
- ☐ Sable

Commentaires

Indice 76096-104 / Détail document d'archives anciennes

Origine du document	*Archives communales*			
	Cote :			
Elements extraits	*Date du document :*	**05/10/1868**		
	Type ouvrage :			
	Déclarant :	**Mairie**		
	Locataire ou fermier :			
	Propriétaire :	**M. LEVAVASSEUR**		
Elements de localisation	*Plan de localisation :*			*Echelle :*
	Lieu-dit :			
	Cadastre de référence :			
	Référence parcellaire :	*Section :*	*Parcelle :*	
	Autre information :			
	Observations :	**Adjudication ddes travaux de remblai de la carrière du Fresne // Carrière communale**		
Elements de dimensionnement déclarés	*Plan d'extension :*			*Echelle :*
	Caractéristiques puits :	*Profondeur*	*/ Diamètre*	*/ Maçonné*
	Volume exploité :			
	Nombre d'étage(s) :			
	Chambres(s) :			
	Observations :			

Mairie de Biville-la-Baignarde

Adjudication des travaux de remblais des carr
du fresne.

Conditions de l'adjudication

Art. 1er L'adjudicataire sera tenu de remblayer et de niveler le terrain occupé par les carrières de la commune, situées au fresne sur le terrain appartenant à Mr Levavasseur, de manière à ce qu'il n'y ait ni buttes ni fonds.

Art. 2. Le remblais devra être effectué dans un délai de vingt jours à partir d'aujourd'hui cinq Octobre 1868, sous peine d'une diminution de un franc par chaque jour de retard.

Art. Le paiement du montant de l'adjudication ne sera effectué qu'après vérification du travail.

Adjudication.

L'an 1868 le 5 Octobre, nous Mair de la commune de Biville-la-Bde nous nou sommes rendu à la Mairie assisté de Messieu Delamare et Féron membres du conseil municipal e après lecture faite des clauses et conditions nous avons procédé à l'adjudication.

Le sieur Jacques Feray a été déclaré adjud moyennant la somme de soixante huit fran fait à Biville-la-Bde les jour mois et an que des

Delamare P. Freney Féron

X

Indice n° : 76096-105

Information générale

Localisation

Département : 76 - Seine-Maritime

Commune : Biville-la-Baignarde

Repères locaux

Hameau/Lieu-dit :

Autre (route, chemin...) :

Coordonnées

Système :

Orig. report carto :

x :

y :

Précision :

Type de Report : *Non localisable*

Contexte

Geomorphologique :

Source(s) de l'information

Reprise indice sans modification du RICS initial :Alise / / mars 2010

Archives (Cf. fiche(s) détaillée(s) page(s) suivante(s))

Communales anciennes || || Date: 14/10/1883 |

Témoignages

Photo aérienne

Terrain

- ☐ Effondrement
- ☐ Affaissement-dépression
- ☐ Zone remblayée
- ☐ Puits
- ☐ Entrée à flanc de coteaux (cavage)
- ☐ Arbre isolé
- ☐ Autre :
- ☐ Aucun

Géométrie :

- ☐ Circulaire — Diamètre (m) # — Profondeur max (m) #
- ☐ Quelconque — Longueur min (m) # — Longueur max (m) #

Observations

Origine probable de l'indice

Type

- ☐ Carrière souterraine
- ☑ Carrière à ciel ouvert
- ☐ Carrière type inconnu
- ☐ Karstique (Naturel)
- ☐ Indéterminé
- ☐ Puits à eau

Matière extraite

- ☐ Marne
- ☐ Pierre de taille
- ☑ Cailloux
- ☐ Argile
- ☐ Sable

Commentaires

Alise : aucune information géographique précise

Indice 76096-105 / Détail document d'archives anciennes

Origine du document	*Archives communales*		
	Cote :		
Elements extraits	*Date du document :*	**14/10/1883**	
	Type ouvrage :		
	Déclarant :	**Emile RAIMBOURG**	
	Locataire ou fermier :		
	Propriétaire :		
Elements de localisation	*Plan de localisation :*		*Echelle :*
	Lieu-dit :		
	Cadastre de référence :		
	Référence parcellaire :	*Section :*	*Parcelle :*
	Autre information :		
	Observations :	**Mandat de paiement pour l'extraction et le cassage du caillou / 12 m3**	
Elements de dimensionnement déclarés	*Plan d'extension :*		*Echelle :*
	Caractéristiques puits :	*Profondeur*	*/ Diamètre* */ Maçonné*
	Volume exploité :		
	Nombre d'étage(s) :		
	Chambres(s) :		
	Observations :		

DEPARTEMENT
de la
SEINE-INFÉRIEURE

COMMUNE de Biville-la-Baignarde (N° du compte du Receveur municipal.)

MANDAT DE PAIEMENT.

EXERCICE 1883

Chapitre . Article du Budget.

En vertu du crédit de fr. c. ouvert au budget communal M. le Receveur municipal paiera à la partie prenante la somme de quarante deux

pour l'objet de dépense ci-après désigné :

Rouen. — Imp. E. CAGNIARD.

DESIGNATION DE LA PARTIE PRENANTE.	DESIGNATION.	SOMMES.		INDICATIONS des pièces à produire au Receveur municipal à l'appui du present mandat.
Raimbour Emile à Biville	Extraction et cassage de Cailloux sur Carrière 12m à 3f50	42	f	Un Etat de l'Agent Voyer

Le présent Mandat, délivré par nous, Maire de la commune, sera alloué en dépense au Receveur municipal en le rapportant dûment quittancé et appuyé des pièces justificatives y mentionnées.

A Biville, le 14 8bre 1883

LE MAIRE,

SEINE INFERIEURE MAIRIE BIVILLE-LA-

Pour quittance de la somme ci-dessus.

A Cotes, le 8bre 1883

Indice n° : 76096-106

Information générale

Localisation

Département : 76 - Seine-Maritime

Commune : Biville-la-Baignarde

Repères locaux

Hameau/Lieu-dit :

Autre (route, chemin...) :

Coordonnées

Système :

Orig. report carto :

x :

y :

Précision :

Type de Report : *Non localisable*

Contexte

Geomorphologique :

Source(s) de l'information

Reprise indice sans modification du RICS initial :Alise / / mars 2010

Archives (Cf. fiche(s) détaillée(s) page(s) suivante(s))

Communales anciennes || || Date: 09/01/1879 |

Témoignages

Photo aérienne

Terrain

- ☐ Effondrement
- ☐ Affaissement-dépression
- ☐ Zone remblayée
- ☐ Puits
- ☐ Entrée à flanc de coteaux (cavage)
- ☐ Arbre isolé
- ☐ Autre :
- ☐ Aucun

Géométrie :

- ☐ Circulaire — Diamètre (m) # — Profondeur max (m) #
- ☐ Quelconque — Longueur min (m) # — Longueur max (m) #

Observations

Origine probable de l'indice

Type

- ☐ Carrière souterraine
- ☑ Carrière à ciel ouvert
- ☐ Carrière type inconnu
- ☐ Karstique (Naturel)
- ☐ Indéterminé
- ☐ Puits à eau

Matière extraite

- ☐ Marne
- ☐ Pierre de taille
- ☑ Cailloux
- ☐ Argile
- ☐ Sable

Commentaires

Alise : aucune information géographique précise

Indice 76096-106 / Détail document d'archives anciennes

Origine du document	*Archives communales*			
	Cote :			
Elements extraits	*Date du document :*	**09/01/1879**		
	Type ouvrage :			
	Déclarant :	**Pierre CHEVALIER**		
	Locataire ou fermier :			
	Propriétaire :			
Elements de localisation	*Plan de localisation :*			*Echelle :*
	Lieu-dit :			
	Cadastre de référence :			
	Référence parcellaire :	*Section :*	*Parcelle :*	
	Autre information :			
	Observations :	**"Mémoire" ("coût") pour l'extraction et le cassage de caillou // 100m3**		
Elements de dimensionnement déclarés	*Plan d'extension :*			*Echelle :*
	Caractéristiques puits :	*Profondeur*	*/ Diamètre*	*/ Maçonné*
	Volume exploité :			
	Nombre d'étage(s) :			
	Chambres(s) :			
	Observations :			

Arrondissement de Dieppe

Commune de Biville la Baignarde.

Canton de Criel

Mémoire

pour l'extraction et le cassage de caillou présenté par Chevalier Pierre entrepreneur à Biville la Baignarde



Nom et Prénom de l'Entrepreneur	Objet	Nombre des prières	Prix de l'unité	Somme
Chevalier Pierre Entrepreneur à Biville la Bne	Extraction de caillou et Cassage à 0.07 de grosseur moyenne	100	3,50	350,-

Le présent Mémoire s'élevant à la somme de trois cent cinquante francs certifié sincère et véritable par l'Entrepreneur soussigné, à Biville-la-Baignarde, le 9 janvier 1879.

Chevalier

Le présent Mémoire vu et certifié, est trouvé sincère

Indice n° : 76096-107

Localisation

Département : 76 - Seine-Maritime

Commune : Biville-la-Baignarde

Repères locaux

Hameau/Lieu-dit :

Autre (route, chemin...) :

Coordonnées

Système :

Orig. report carto :

x :

y :

Précision :

Type de Report : *Non localisable*

Contexte

Geomorphologique :

Source(s) de l'information

Reprise indice sans modification du RICS initial :Alise / / mars 2010

Archives (Cf. fiche(s) détaillée(s) page(s) suivante(s))

Communales anciennes || || Date: 10/07/1866 |

Témoignages

Photo aérienne

Terrain

- ☐ Effondrement
- ☐ Affaissement-dépression
- ☐ Zone remblayée
- ☐ Puits
- ☐ Entrée à flanc de coteaux (cavage)
- ☐ Arbre isolé
- ☐ Autre :
- ☐ Aucun

Géométrie :

- ☐ Circulaire — Diamètre (m) # — Profondeur max (m) #
- ☐ Quelconque — Longueur min (m) # — Longueur max (m) #

Observations

Origine probable de l'indice

Type

- ☐ Carrière souterraine
- ☑ Carrière à ciel ouvert
- ☐ Carrière type inconnu
- ☐ Karstique (Naturel)
- ☐ Indéterminé
- ☐ Puits à eau

Matière extraite

- ☐ Marne
- ☐ Pierre de taille
- ☑ Cailloux
- ☐ Argile
- ☐ Sable

Commentaires

Alise : d'après les informations contenues sur la déclaration, localisation impossible à définir précisément

Indice 76096-107 / Détail document d'archives anciennes

Origine du document

Archives communales

Cote :

Elements extraits

Date du document : **10/07/1866**

Type ouvrage :

Déclarant : **Commune de Biville-la-Baignarde**

Locataire ou fermier :

Propriétaire : **Baron LEVAVASSEUR**

Elements de localisation

Plan de localisation : *Echelle :*

Lieu-dit :

Cadastre de référence :

Référence parcellaire : *Section :* *Parcelle :*

Autre information :

Observations : **D'après un arrêté du Préfet en date du 10/07/1866 pour le paiement des matériaux extraits par la commune // surface : 40a**

Elements de dimensionnement déclarés

Plan d'extension : *Echelle :*

Caractéristiques puits : *Profondeur* */ Diamètre* */ Maçonné*

Volume exploité :

Nombre d'étage(s) :

Chambres(s) :

Observations :

Archive associée : AC-

PRÉFECTURE

Du département de la Seine-Inférieure.

EXTRAIT du Registre des Arrêtés du Conseil de Préfecture.

Le Conseil de Préfecture,

Vu

La requête du baron J. Levavasseur, en date du 10 Juillet 1866, tendant à obtenir le règlement de l'indemnité qui lui est due par la Com. de Biville-la-Baignarde à raison d'extraction de matériaux opérée par cette Com.e, pour l'entretien de ses chemins, dans une pièce de terre appartenant au requérant et ce, sur une étendue de 40 ares de terrain;

Les procès-verbaux d'expertise en date du 4 D.bre 1866, dressés par les S.rs Bimont, expert de la C.ne de Biville-la-Baignarde et Féré, expert du baron J. Levavasseur, et desquels il résulte que les deux experts n'ont pu se mettre d'accord sur le chiffre de l'indemnité qui a été évaluée par le premier, à raison de 2f l'are et par le second, à raison de 11f l'are;

Le procès-verbal du tiers-expert désigné par arrêté du Conseil, du 2 mars 1867, dressé par le S.r Mettot, greffier de la justice de paix de Tôtes, le 11 Juin 1867, lequel constate qu'en tenant compte de la nature des remblais faits avec de mauvaises terres couvertes d'une faible couche de terre végétale, de l'existence de bas-fonds par suite de remblais insuffisants, il y aurait lieu de fixer, à raison de 9 francs, l'indemnité totale, par are, due au propriétaire et au fermier et en tenant compte du règlement amiable opéré avec le fermier, de fixer, à raison de 7f l'are, l'indemnité qui peut être due au propriétaire. D'où il ressortirait que le propriétaire, à raison des 41 ares 46 centiares de terrain où des fouilles ont été opérées aurait droit à une indemnité de deux cent quatre vingt dix francs — vingt-deux centimes;

Rouen. — Imp. E. Orville. — 189—2

Les nouvelles observations présentées par le baron J. Levavasseur;

Vu la loi du 21 mai 1836, celle du 6 Septembre 1807;

Ouï M. Bidault, Conseiller, en son rapport;

Ouï M. Genty, Substitut Général, Commissaire du Gouvernement, en ses Conclusions;

Considérant que la dissidence qui existait entre les experts du choix des parties sur l'importance de l'indemnité à allouer au baron J. Levavasseur est ramenée par les trois experts à une moyenne qui paraît susceptible d'être adoptée comme se rapprochant le plus de l'exacte étendue du dommage causé; et tenant compte de l'insuffisance des remblais opérés par la Commune, que les parties sont d'accord sur l'étendue du terrain fouillé par la commune de Foville-la-Faignarde;

Que la commune ne justifiant pas d'offres suffisantes faites au baron J. Levavasseur, elle doit supporter les frais d'expertise;

En ce qui touche ces frais, qu'il y a lieu de réduire ceux réclamés par l'expert de la Commune;

Arrête:

L'indemnité due par la Cne de Foville-la-Faignarde au baron J. Levavasseur, à raison du dommage causé à sa propriété par des extractions de matériaux pour l'entretien des chemins vicinaux de la Cne est fixée à la somme de Deux-Cent-quatre-vingt-dix francs 22 centimes;

La Cne de Foville-la-Faignarde supportera en outre les frais d'expertise liquidés à Cent-dix-huit francs:

47.f 70 pour le Sr Simon;

47. 60 pour le Sr Féré;

22. 70 pour le Sr Mellot, tiers-expert.

Lu en séance publique, à Rouen, le 26 Décembre 1867, sous la présidence de M. Bidault,

Indice n° : 76096-108

Localisation

Département : 76 - Seine-Maritime

Commune : Biville-la-Baignarde

Repères locaux

Hameau/Lieu-dit :

Autre (route, chemin...) :

Coordonnées

Système :

Orig. report carto :

x :

y :

Précision :

Type de Report : *Non localisable*

Contexte

Geomorphologique :

Source(s) de l'information

Reprise indice sans modification du RICS initial :Alise / / mars 2010

Archives (Cf. fiche(s) détaillée(s) page(s) suivante(s))

Départementales || Réf.: 8S24 | || Date: 15/02/1913 |

Témoignages

Photo aérienne

Terrain

- ☐ Effondrement
- ☐ Affaissement-dépression
- ☐ Zone remblayée
- ☐ Puits
- ☐ Entrée à flanc de coteaux (cavage)
- ☐ Arbre isolé
- ☐ Autre :
- ☐ Aucun

Géométrie :

- ☐ Circulaire — Diamètre (m) # — Profondeur max (m) #
- ☐ Quelconque — Longueur min (m) # — Longueur max (m) #

Observations

Origine probable de l'indice

Type

- ☑ Carrière souterraine
- ☐ Carrière à ciel ouvert
- ☐ Carrière type inconnu
- ☐ Karstique (Naturel)
- ☐ Indéterminé
- ☐ Puits à eau

Matière extraite

- ☑ Marne
- ☐ Pierre de taille
- ☐ Cailloux
- ☐ Argile
- ☐ Sable

Commentaires

Alise : d'après les informations contenues sur la déclaration, localisation impossible à définir précisément

Indice 76096-108 / Détail document d'archives anciennes

Origine du document	*Archives départementales*		
	Cote :	**8S24**	
Elements extraits	*Date du document :*	**15/02/1913**	
	Type ouvrage :		
	Déclarant :	**M. Louis LANGEVIN**	
	Locataire ou fermier :		
	Propriétaire :	**M. LECOINTE**	
Elements de localisation	*Plan de localisation :*		*Echelle :*
	Lieu-dit :		
	Cadastre de référence :	**Napoléonien**	
	Référence parcellaire :	*Section :*	*Parcelle :*
	Autre information :		
	Observations :	**Alise : D'après une contravention du 17/02/1913 entre Mesnil-sous-Val et Biville-la-Baignarde // Explor-e 2024 : Documents relatifs à une contravention du 12/02 pour absence de cliquet et de frein sur le treuil de descente. // Carrière visible depuis le CGC153**	
Elements de dimensionnement déclarés	*Plan d'extension :*		*Echelle :*
	Caractéristiques puits :	*Profondeur* / *Diamètre*	/ *Maçonné*
	Volume exploité :		
	Nombre d'étage(s) :		
	Chambres(s) :		
	Observations :		

verbal serait dressé contre lui.

Une copie du présent a été adressée à Mr le sous Préfet de Dieppe.

En foi de quoi, nous avons dressé le présent en double expédition l'une destinée à Monsieur le Procureur de la République et l'autre au Capitaine Commandant la Gendarmerie de l'arrondissement conformément à l'article 298 du 20 Mai 1903 et avons signé.

Fait et clos à Tôtes, les jour, mois et an que d'autre part

[signature] [signature]

L'original a été visé pour timbre et enregistré en débit

FORMAT : 250/176
Marge de 0,04 centimètres
—
Circulaire ministérielle
du 26 décembre 1904.

3e LÉGION

COMPAGNIE
de la Seine-Inférieure

ARRONDISSEMENT
de Dieppe

BRIGADE
de Bolbec

N°s de la brigade... 11
l'arrond't ...

Du 12 Février 1913.

PROCÈS-VERBAL
CONSTATANT UNE
Infraction à l'arrêté préfectoral du 15 Novembre 1912 sur les carrières commise par le Nommé Langevin Louis âgé de 48 ans Maneur à Gommeville

EXPÉDITION

Vu, transmis par le Commandant d'arrondissement, à M. le Chef d'escadron commandant la compagnie.
Dieppe, Le 18 Février 1913.

NOTA.— Lorsqu'il y a lieu de donner un signalement, il est placé à la suite du procès-verbal, après les signatures.
ÉCHANCRÉ

Imp. Léautey,
Rue Saint-Guillaume, 24.

SOUS-PRÉFECTURE
14 FEV 1913
DE DIEPPE

SERVICE DES MINES
Sous-Arrondissement Minéralogique de CAEN
Reg. A 1155
Le 19-2 1913

MODÈLE N° 10
(Ancien n° 16)
Art. 292
du Décret sur l'organisation et le service de la gendarmerie.

GENDARMERIE NATIONALE

Ce jourd'hui douze Février mil neuf cent treize
à Cinq heures 10 mn du soir.
Nous, soussigné Caroutier Lebarbenchon
Eugène, Léon, Marie,
gendarme à cheval à la résidence de Bolbec
département de la Seine Inférieure revêtu de notre
uniforme, et conformément aux ordres de nos chefs, rejoignant ouverte de l'article 293 du décret du 20 May 1913, étant tournée de commune et traversant le chemin de grande Communication N° 153, nous avons remarqué que des ouvriers travaillaient à une marnière située entre Mesnil Sauval et Bizille-les-Bruyards. Nous nous sommes approchés et nous avons constaté que le treuil servant à la descente et à la remonte du personnel n'était pas pourvu de cliquet d'arrêt et d'un frein.

Nous avons interrogé l'entrepreneur de cette marnière sur son identité et sur l'infraction qu'il commettait il nous a déclaré s'appeler: Langevin Louis, âgé de 48 ans chef maneur demeurant à Gommeville, il a en outre ajouté:

"Je reconnais que mon treuil n'est pas muni de cliquet d'arrêt et d'un frein. J'ignorais que cela était nécessaire. Cette marnière appartient à Mme Lacointe à Quiffay, mais je travaille à l'entreprise et je suis le chef."

Lecture faite a déclaré y persister et a signé.

Nous avons prévenu le Nommé Langevin qu'il pyant contrevenu à l'article 4 de l'arrêté Préfectoral du 15 Novembre 1912 sur les carrières souterraines Procès-

PRÉFECTURE
de la
Seine-Inférieure

1ère DIVISION
—
1er BUREAU
—
Objet :
Carrières.

Contravention.

RÉPUBLIQUE FRANÇAISE

SERVICE DES MINES
Reg. A 1155
Le 19-2 1913
Sous-Arrondissement Minéralogique de CAEN

Rouen, le 17 février 1913

21

Le Préfet de la Seine-Inférieure
à Monsieur l'Ingénieur en Chef des Mines.

J'ai l'honneur de vous transmettre, sous ce pli, à toutes fins utiles, un procès-verbal de gendarmerie dressé le 12 février courant contre le né Langevin Louis, marneur à Conneville, pour infraction à l'arrêté du 15 novembre 1912, relatif aux carrières souterraines.

Je vous serais obligé de me faire connaître si vous estimez qu'il soit nécessaire de continuer à vous saisir de ces contraventions, une ampliation de ces procès-verbaux étant transmise à M. le Procureur de la République par les soins de la Gendarmerie.

Le Préfet,
Le Secrétaire Général,

Nota. — On est prié de rappeler dans la réponse les indications portées en marge de cette lettre, sa date et son numéro, et de *n'y traiter qu'une seule affaire.*
Les réponses doivent être adressées au *Préfet.*

Cqu. à M. Thibeye
pour avis à bref délai
Paris, le 18 Février 1913

Il me paraît inutile que ces contraventions très faciles à relever, et ne donnant lieu à aucune discussion, passent par l'intermédiaire du service des mines. Elles comportent toutes, maintenant que l'affichage de l'arrêté en question a été effectué dans le département depuis au moins 1 mois, des poursuites judiciaires, par application de l'art 471 (§15) du Code pénal.
[illegible] 2-1913. L'Ing. des mines : A. Thibeye

A Monsieur

PRÉFECTURE
de la
SEINE-INFÉRIEURE

1re DIVISION

1er BUREAU

Carrières
:
Contravention
:

Rouen, le 17 février 1913

Ingénieur en Chef
des Mines.

J'ai l'honneur de vous transmettre sous ce pli à toutes fins utiles un procès-verbal de gendarmerie, dressé le 12 février courant, contre le Nd Langevin, Louis, marneur, à Gonneville, pour infraction à l'arrêté du 15 novembre 1912 relatif aux carrières souterraines.

Je vous serais ~~[illegible]~~ obligé de me faire connaître ~~[illegible]~~ si vous estimez qu'il soit nécessaire de continuer ~~lieu de~~ à vous saisir de ces contraventions, une ampliation de ces ~~[illegible]~~ procès-verbaux ~~ayant~~ étant ~~été~~ transmise à M. le Procureur de la République, par les soins de la Gendarmerie.

[signature]

S. Liard

Rédigé le 15 février 1913.
par M. Heurilebrey
Expédié le 17 février 1913
par M. Hebrey

1ère Division
1er bureau.

RÉPUBLIQUE FRANÇAISE

SOUS-PRÉFECTURE DE DIEPPE

15 FEVRIER 19.3

Carrières.

Ci-joint, à titre de renseignement, un procès-verbal de Gendarmerie constatant une infraction à l'arrêté préfectoral du 1/ novembre 1912 sur les Carrières.

Dieppe, le 14 [illegible] 1913.

Le Sous-Préfet.

Indice n° : 76096-109

Indice recensé en archive(s) - non visible sur le terrain

Localisation

Département : 76 - Seine-Maritime

Commune : Biville-la-Baignarde

Repères locaux

Hameau/Lieu-dit :

Autre (route, chemin...) :

Coordonnées

Système : *RFG93-CC50*

Orig. report carto : *Carte*

x : *1 559 131*

y : *9 171 672*

Précision :

Type de Report : *Ponctuel*

Contexte

Geomorphologique : *Talweg*

Altitude de la nappe : 105 m

Source : Atlas BRGM 2012-ME

Source(s) de l'information

Reprise indice sans modification du RICS initial :Alise / / mars 2010

Archives (Cf. fiche(s) détaillée(s) page(s) suivante(s))

Récentes || Auteur: BRGM | Réf.: BD Cavités | |
Récentes || Auteur: Mairie | Réf.: Inventaire régional | | Date: 1995 |

Témoignages

Photo aérienne

Terrain

- ☐ Effondrement
- ☐ Affaissement-dépression
- ☐ Zone remblayée
- ☐ Puits
- ☐ Entrée à flanc de coteaux (cavage)
- ☐ Arbre isolé
- ☐ Autre :
- ☐ Aucun

Géométrie :

- ☐ Circulaire — Diamètre (m) # — Profondeur max (m) #
- ☐ Quelconque — Longueur min (m) # — Longueur max (m) #

Observations

Origine probable de l'indice

Type

- ☐ Carrière souterraine
- ☐ Carrière à ciel ouvert
- ☐ Carrière type inconnu
- ☐ Karstique (Naturel)
- ☑ Indéterminé
- ☐ Puits à eau

Matière extraite

- ☐ Marne
- ☐ Pierre de taille
- ☐ Cailloux
- ☐ Argile
- ☐ Sable

Commentaires

Indice 76096-109 / Détail document d'archives récentes

Origine du document	*Auteur :*	**Mairie**
	Référence :	**Inventaire régional**
	Date :	**1995**
Informations extraites	**Inventaire Départemental des Cavités Souterraines**	
Elements de localisation	*Plan de localisation :*	*Echelle :*
	Lieu-dit :	
	Autre information :	
Elements de dimensionnement	*Plan d'extension :*	*Echelle :*
Remarques		

Indice 76096-109 / Détail document d'archives récentes

Origine du document	*Auteur :*	**BRGM**
	Référence :	**BD Cavités**
	Date :	
Informations extraites	**Indice n°HNO0018616AA de la BD cavité**	
Elements de localisation	*Plan de localisation :*	*Echelle :*
	Lieu-dit :	
	Autre information :	
Elements de dimensionnement	*Plan d'extension :*	*Echelle :*
Remarques		

BIVILLE-LA-BAIGNARDE
(Seine-Maritime)
Section A
1ère Feuille
(partie de l'ancienne feuille unique)
Plan revisé pour 1934
Echelle de 1/500

N

Section B Feuille N°1

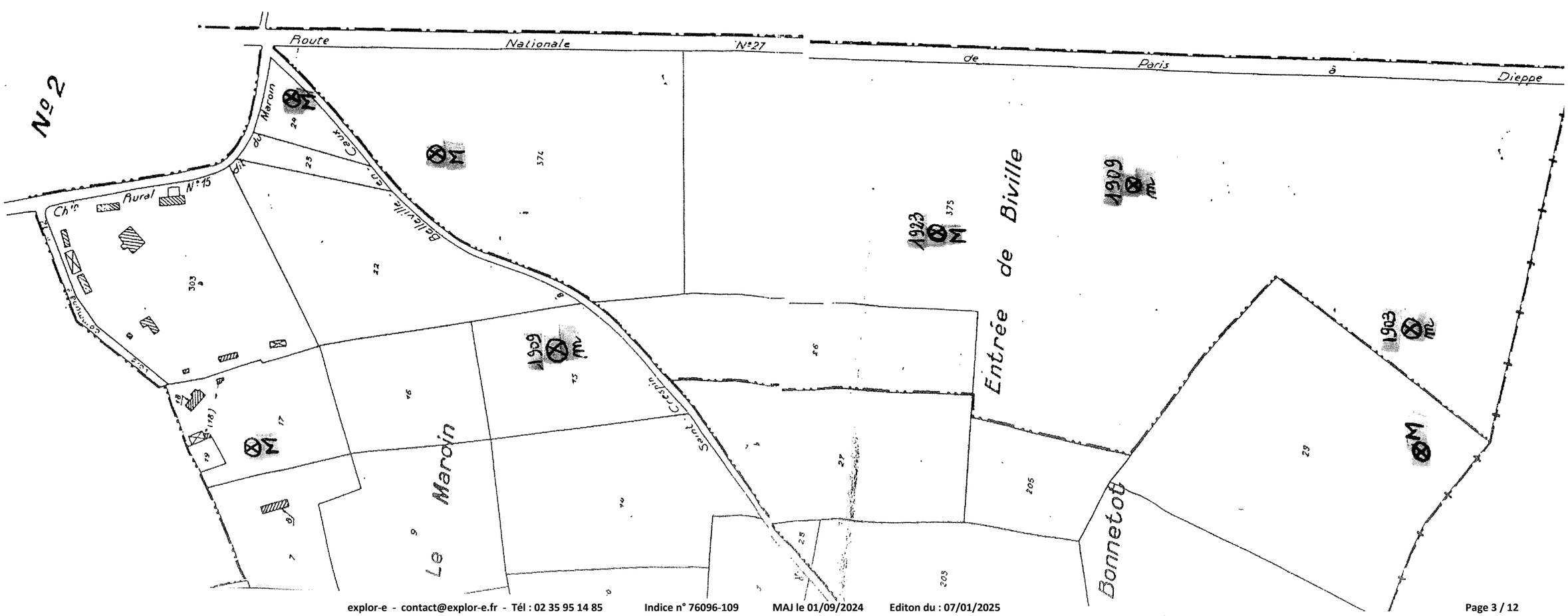

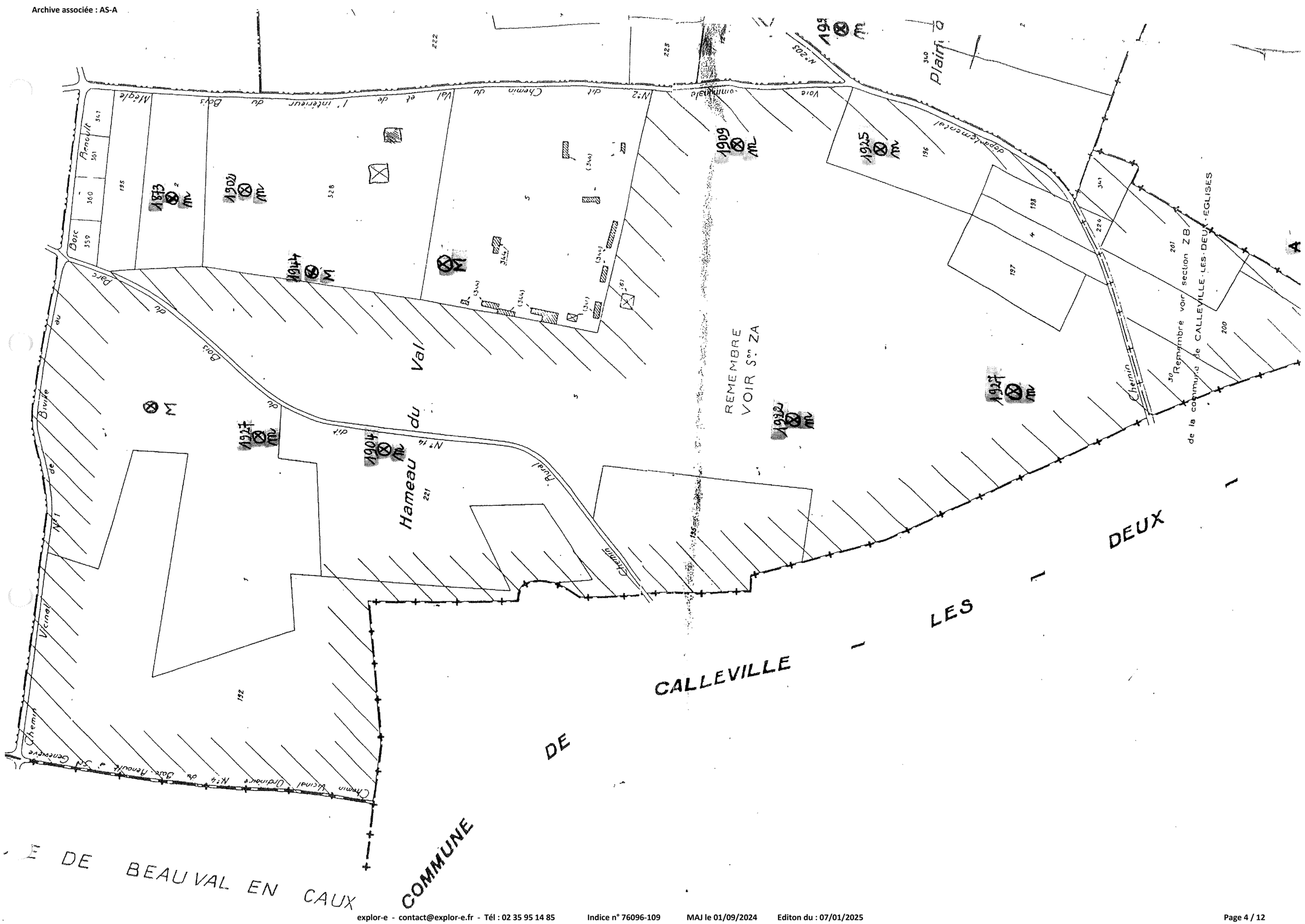
COMMUNE DE CALLEVILLE LES DEUX
DE BEAUVAL EN CAUX
REMEMBRE VOIR Son ZA
Remembre voir section ZB de la commune de CALLEVILLE-LES-DEUX-EGLISES
Hameau du Val
Chemin Vicinal Ordinaire N°4 du Bois-Renoult à Ste Geneviève
Chemin Vicinal N°1 de Biville au Parc du Bois du Val
Chemin Rural dit N°14
Chemin Rural dit N°2 du Val et de l'intérieur du Bois Mégle
Voie communale N°203
Chemin départemental
Plain
1873 m
1902 m
1944 M
1909 m
1925 m
1927 m
1904 m
1922 m
1927 m
M

BIVILLE-LA-BAIGNARDE
(Seine-Maritime)

Section A

2e Feuille
(partie de l'ancienne feuille unique)

Plan revisé pour 1934
Echelle de 1/500

Archive associée : AS-A

MAJ le 01/09/2024 Editon du : 07/01/2025

Indice n° 76096-109

explorer.contact@explorer.fr - Tél : 02 35 95 14 65

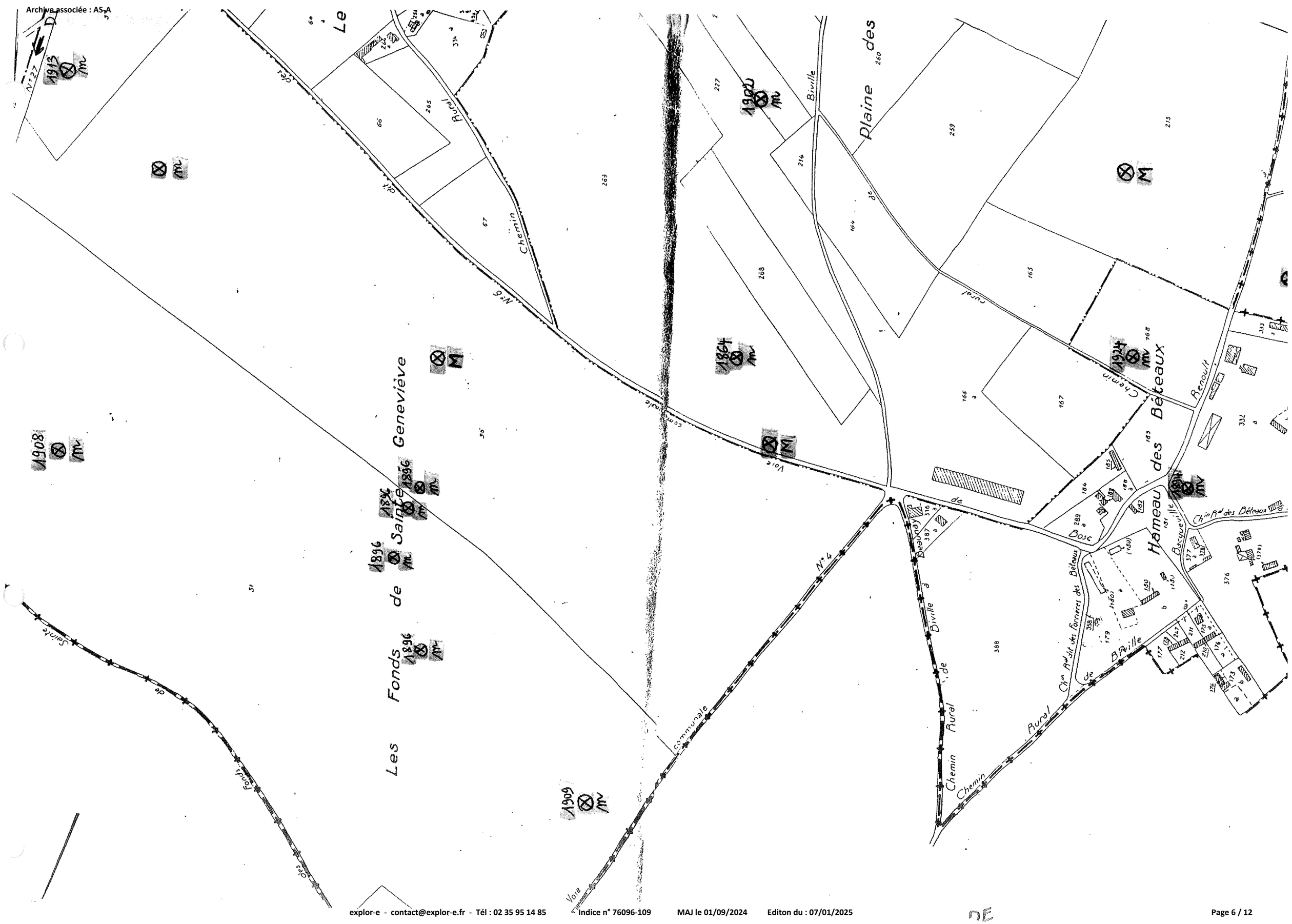
Le Fonds de Sainte Geneviève
Les Fonds de Sainte Geneviève
Chemin Rural
Chemin Rural de Biville à Bétheux
Chemin Rural de Biville à Renouf
Chemin Rural de Biville à Bétheux
Chemin Rural dit des Carrières des Bétheux
Chemin Rural de Bétheux à Renouf
Chemin Rural de Bétheux à Biville
Chemin Rural de Biville à Bétheux
Chemin Rural de Biville à Renouf
Chemin Rural de Biville à Bétheux

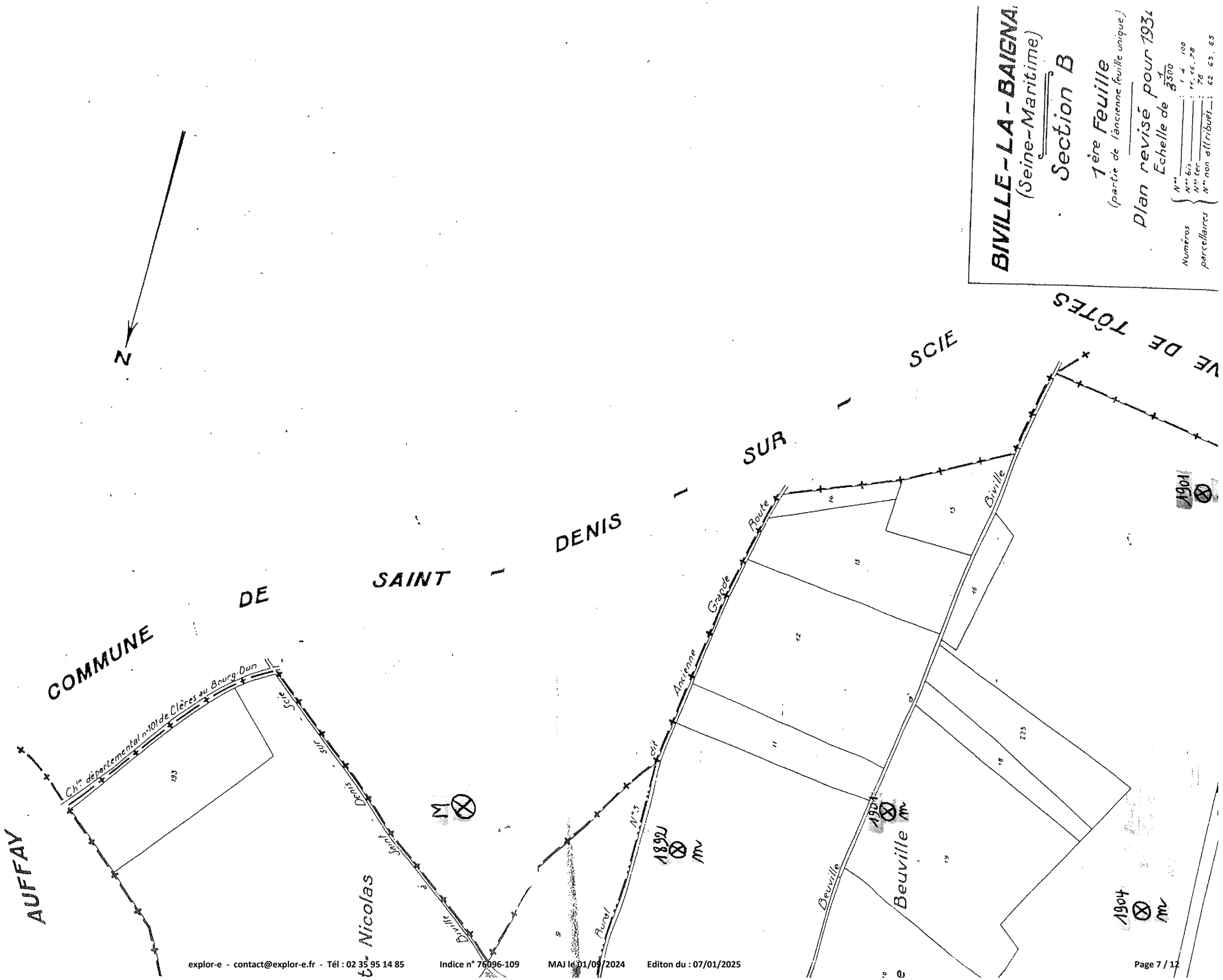
BIVILLE-LA-BAIGNA
(Seine-Maritime)
Section B
1ère Feuille
(partie de l'ancienne feuille unique)
Plan revisé pour 1931
Echelle de 1/3500
Numéros parcellaires
N°s : 1 à 100
N°s bis : 11, 16, 78
N°s ter : 78
N°s non attribués : 62 63, 65
N
COMMUNE DE SAINT - DENIS - SUR - SCIE
AUFFAY
Ch^in départemental n°101 de Clères au Bourg-Dun
Scie
Saint - Denis - sur - Scie
Biville
Nicolas
Rural
N°5
dit
Ancienne
Grande
Route
Biville
Beuville
Beuville
1892
1901
1904
1901
M



Archive associée : AS-A

MAJ le 01/09/2024 Edition du : 07/01/2025 Indice n° 76096-109
explor-e - contact@explor-e.fr - Tél : 02 35 95 14 85

explor-e - contact@explor-e.fr - Tél : 02 35 95 14 85
Indice n° 76096-109
MAJ le 01/09/2024
Edition du : 07/01/2025

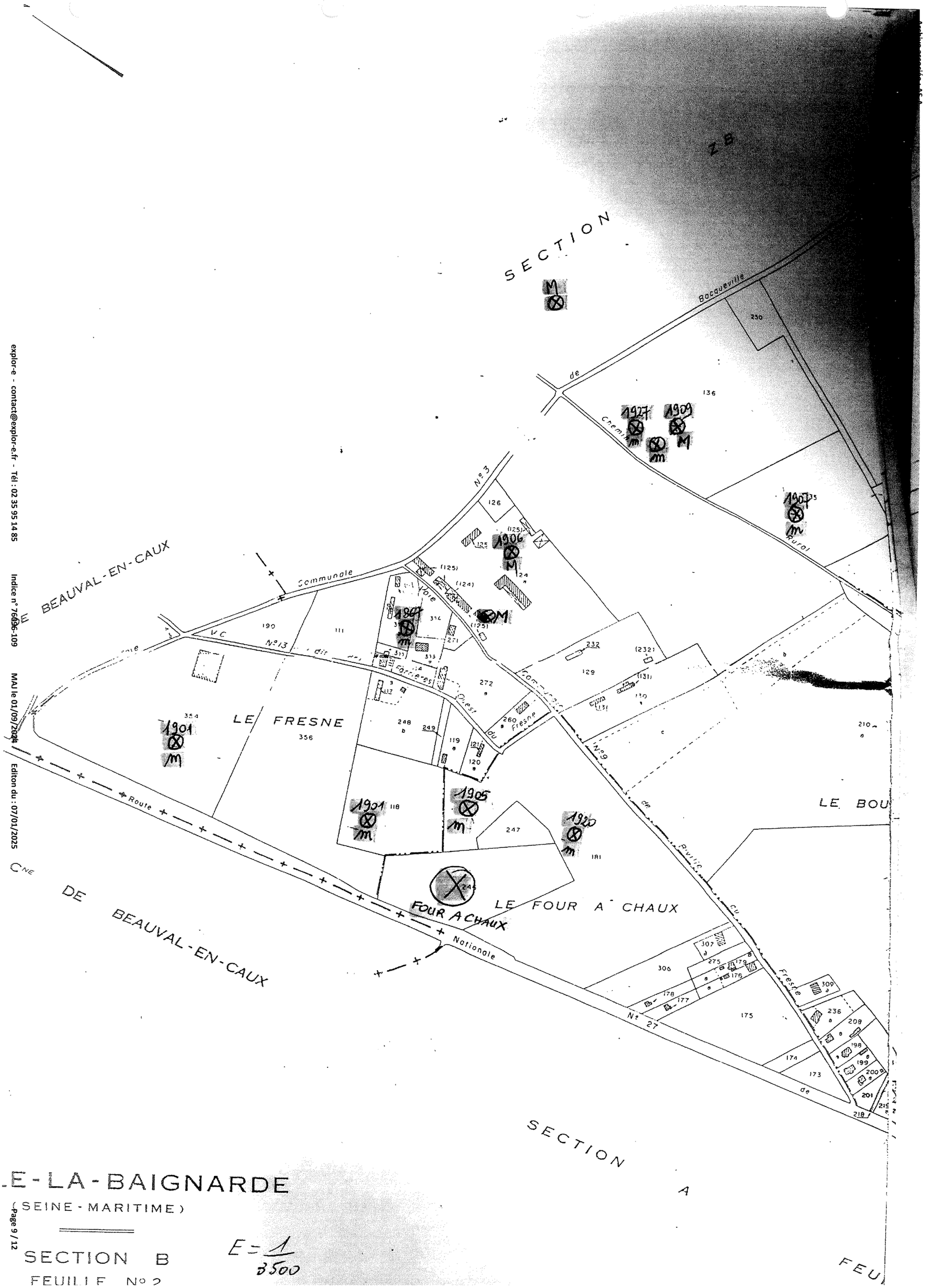

E-LA-BAIGNARDE

(SEINE-MARITIME)

SECTION B

FEUILLE N° 2

E = 1/3500

JACQUES NEPVEU

BEAUVAL EN CAUX

76890 TOTES

TÉL. 35 32 88 10

BEAUVAL EN CAUX, LE Nov 95



JACQUES NEPVEU

BEAUVAL EN CAUX

76890 TOTES

TÉL. 35 32 88 10

BEAUVAL EN CAUX, LE Nov. 95

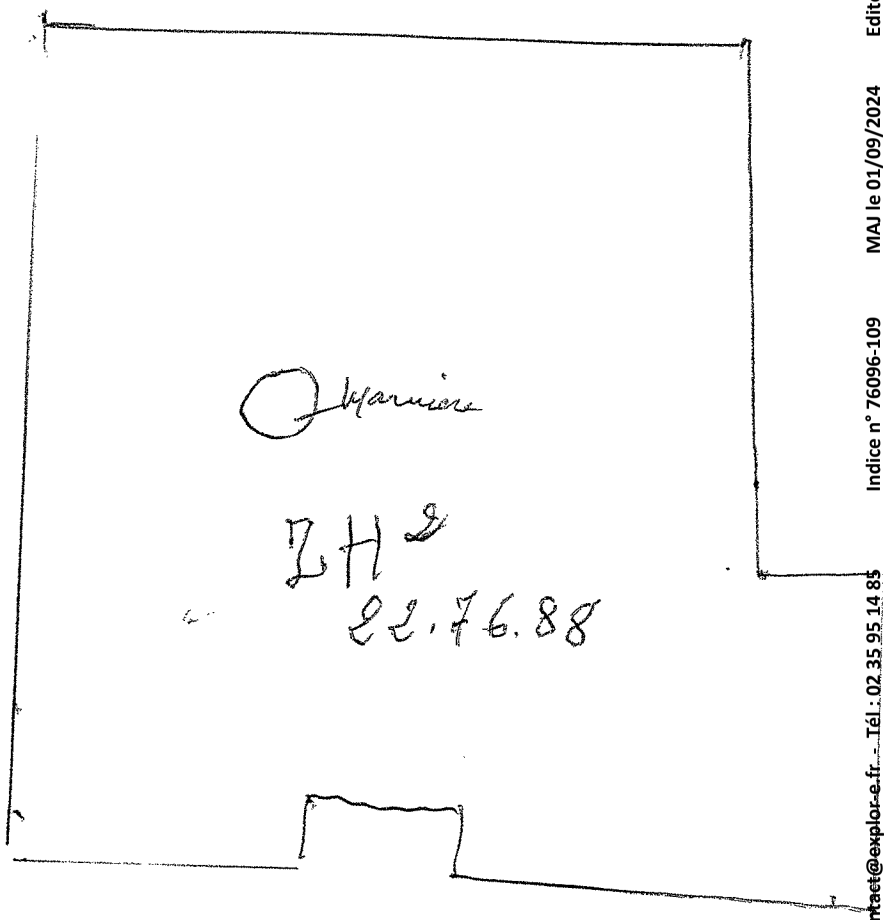

Archive associée : AS-A

explor-e - contact@explor-e.fr - Tél : 02 35 95 14 85 Indice n° 76096-109 MAJ le 01/09/2024 Editon du : 07/01/2025

brgm

Cavités souterraines
Abandonnées "hors mines"

Fiche synthétique de la cavité : HNO0018616AA

Vous pouvez télécharger cette fiche synthétique au format ASCII.

Fiche détaillée Exporter la fiche

(*) Seuls les champs qui contiennent des données connues sont affichés à l'écran

Type de cavité :	Carrière
Origine de la source :	BRGM
Nom :	Marnière lieu dit 'le bout de Biville'
Département :	Seine-Maritime
Commune :	BIVILLE-LA-BAIGNARDE
Positionnement de la cavité :	précis
Coordonnées X (Lambert II étendu) :	506831
Coordonnées Y (Lambert II étendu) :	2526517
Précision des coordonnées :	25 m
Repérage de la cavité :	orifice visible
Connaissance :	par ouvrages
Accès :	inconnu
Date de validité des informations :	01/01/1995

Indice n° : 76096-110

Indice recensé en archive(s) - non visible sur le terrain

Localisation

Département : 76 - Seine-Maritime

Commune : Biville-la-Baignarde

Repères locaux

Hameau/Lieu-dit :

Autre (route, chemin...) :

Coordonnées

Système : *RFG93-CC50*

Orig. report carto : *Carte*

x : *1 558 775*

y : *9 171 791*

Précision :

Type de Report : *Ponctuel*

Contexte

Geomorphologique : *Plateau*

Altitude de la nappe : 105 m

Source : Atlas BRGM 2012-ME

Source(s) de l'information

Reprise indice sans modification du RICS initial :Alise / / mars 2010

Archives (Cf. fiche(s) détaillée(s) page(s) suivante(s))

Récentes || Réf.: Inventaire régional |
Récentes || Auteur: BRGM | Réf.: BD Cavités | |

Témoignages

Photo aérienne

Terrain

- ☐ Effondrement
- ☐ Affaissement-dépression
- ☐ Zone remblayée
- ☐ Puits
- ☐ Entrée à flanc de coteaux (cavage)
- ☐ Arbre isolé
- ☐ Autre :
- ☐ Aucun

Géométrie :

- ☐ Circulaire — Diamètre (m) # — Profondeur max (m) #
- ☐ Quelconque — Longueur min (m) # — Longueur max (m) #

Observations

Origine probable de l'indice

Type

- ☐ Carrière souterraine
- ☐ Carrière à ciel ouvert
- ☐ Carrière type inconnu
- ☐ Karstique (Naturel)
- ☑ Indéterminé
- ☐ Puits à eau

Matière extraite

- ☐ Marne
- ☐ Pierre de taille
- ☐ Cailloux
- ☐ Argile
- ☐ Sable

Commentaires

Indice 76096-110 / Détail document d'archives récentes

Origine du document	*Auteur :*	**Mairie**
	Référence :	**Inventaire régional**
	Date :	**1995**
Informations extraites	**Inventaire Départemental des Cavités Souterraines**	
Elements de localisation	*Plan de localisation :*	*Echelle :*
	Lieu-dit :	
	Autre information :	
Elements de dimensionnement	*Plan d'extension :*	*Echelle :*
Remarques		

Indice 76096-110 / Détail document d'archives récentes

Origine du document	*Auteur :*	**BRGM**
	Référence :	**BD Cavités**
	Date :	
Informations extraites	**Indice n°HNO0018617AA de la BD cavité**	
Elements de localisation	*Plan de localisation :*	*Echelle :*
	Lieu-dit :	
	Autre information :	
Elements de dimensionnement	*Plan d'extension :*	*Echelle :*
Remarques		

BIVILLE-LA-BAIGNARDE
(Seine-Maritime)
Section A
1ère Feuille
(partie de l'ancienne feuille unique)
Plan revisé pour 1934
Echelle de 1/500

N

Section B Feuille N°1

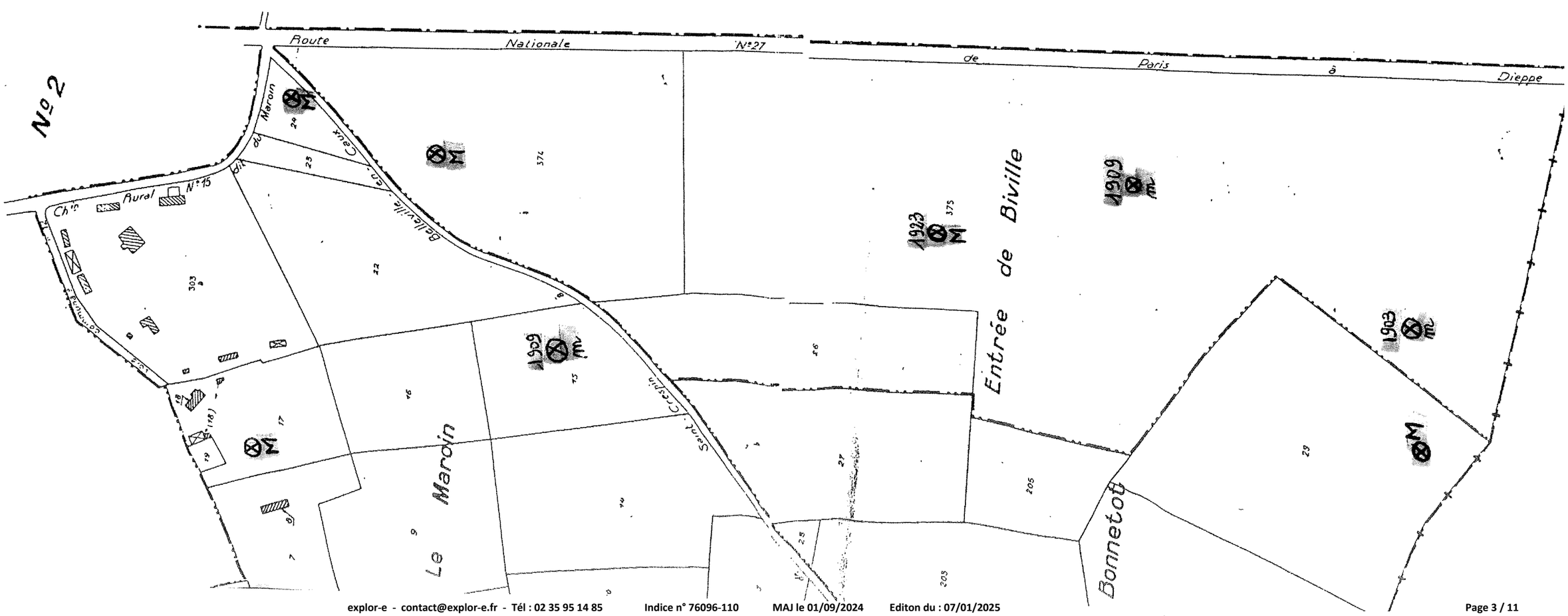

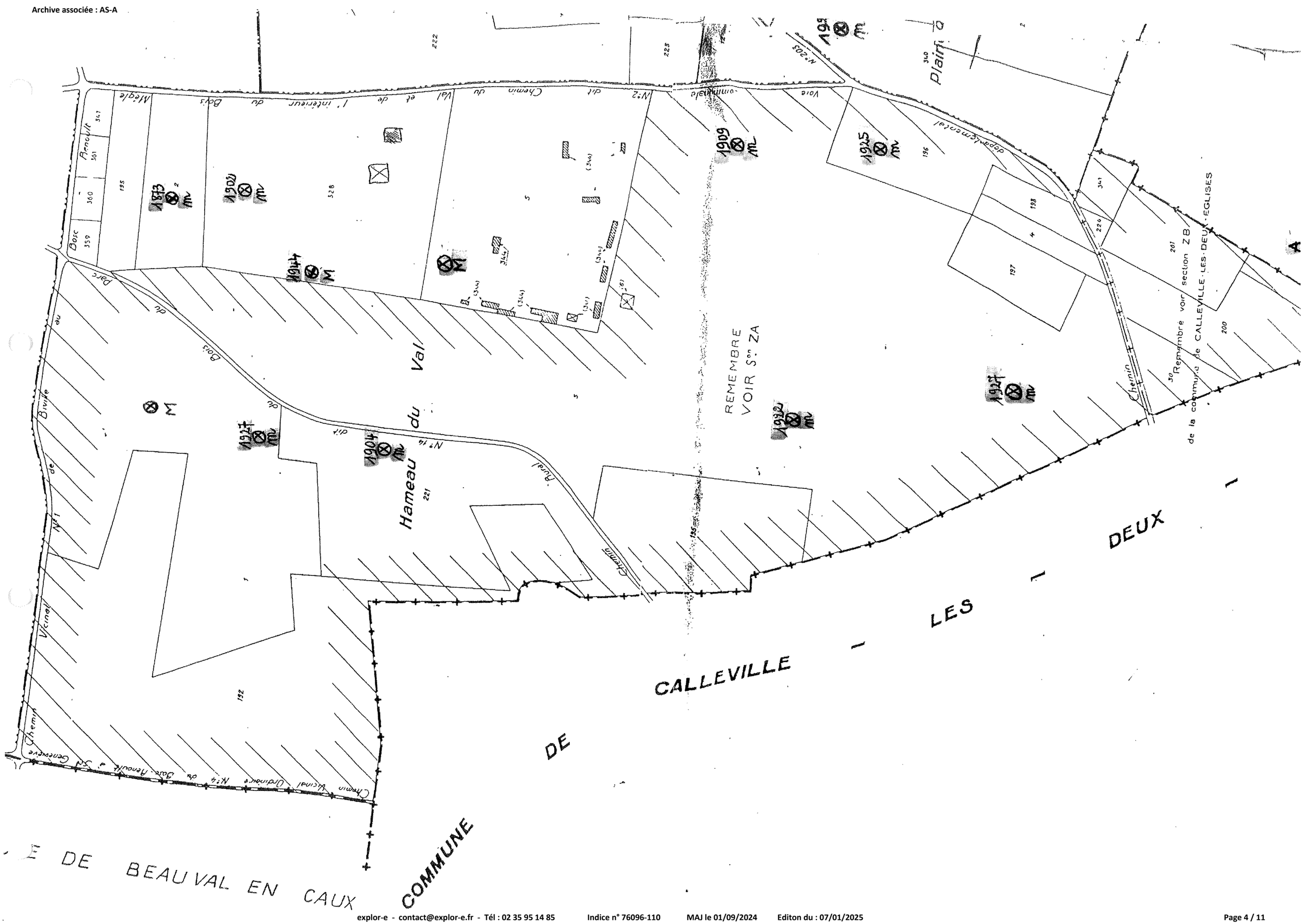
COMMUNE DE CALLEVILLE LES DEUX
DE BEAUVAL EN CAUX
REMEMBRE VOIR Son ZA
Remembre voir section ZB de la commune de CALLEVILLE-LES-DEUX-EGLISES
Hameau du Val
Chemin Vicinal Ordinaire N°4 du Bois-Renoult à Ste Geneviève
Chemin Vicinal N°1 de Biville au Parc du Bois du Bois
Chemin Rural dit N°14
Chemin Rural dit N°2 du Val et de l'intérieur du Bois Mégle
Voie communale N°203
Chemin départemental
Plain
1873 m
1902 m
1944 M
1909 m
1925 m
1927 m
1904 m
1922 m
1927 m
M
M
Bosc 359
Renoult 360
361
347
195
328
222
225
196
198
197
224
341
200
201
192
195
221
340

BIVILLE-LA-BAIGNARDE
(Seine-Maritime)

Section A

2e Feuille
(partie de lancienne feuille unique)

Plan revisé pour 1934
Echelle de 1/500

Mis à jour le 01/09/2024
Edition du : 07/01/2025
Indice n° 76096-110

explorer.contact@explorer.fr - Tél : 02 35 95 14 65

Archive associée : AS-A

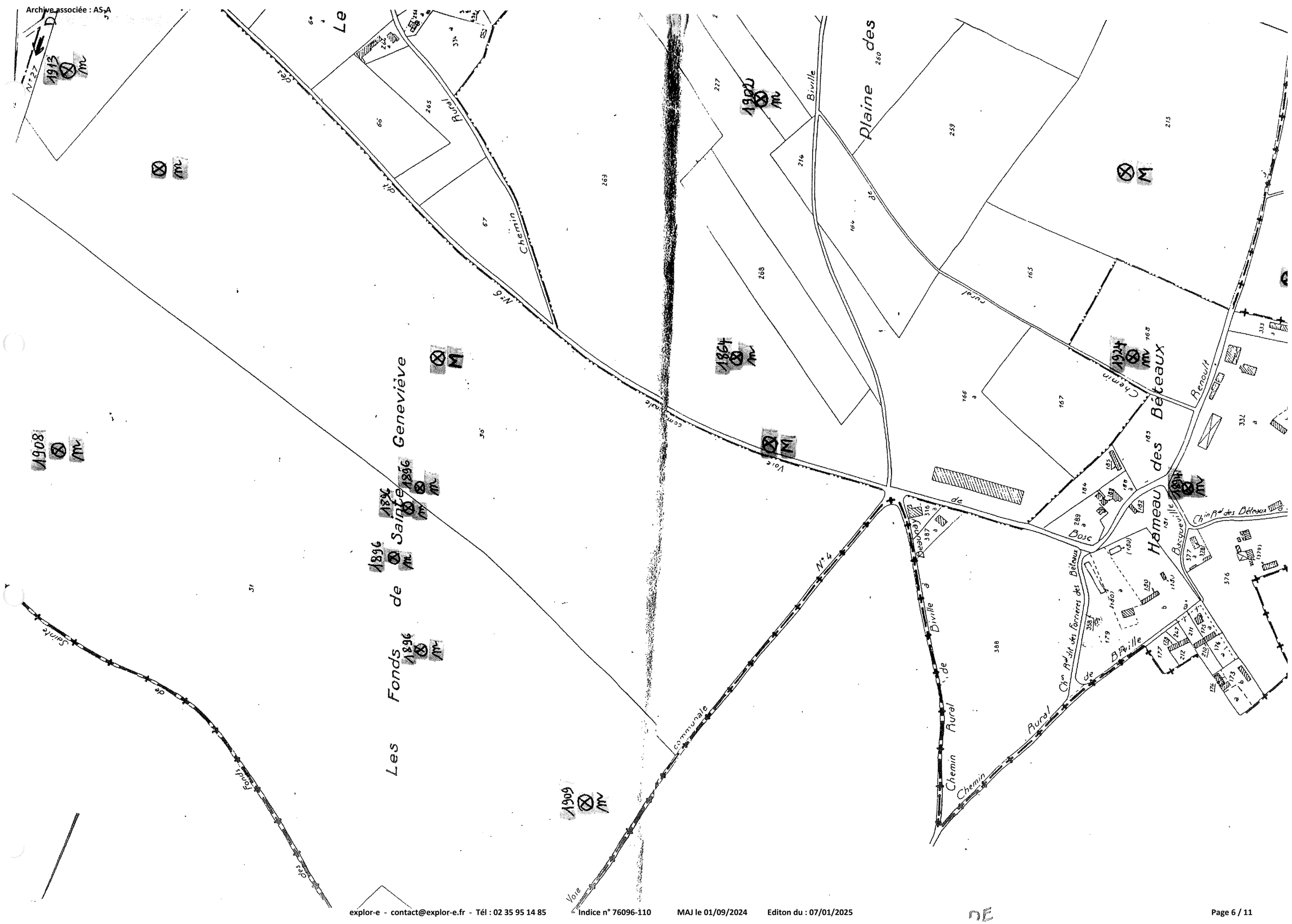
Le Fonds de Sainte Geneviève
Les Fonds de Sainte Geneviève
Chemin Rural
Chemin Rural de Biville à Bétheux
Chemin Rural de Biville à Bétheux
Chemin Rural de Biville à Bétheux

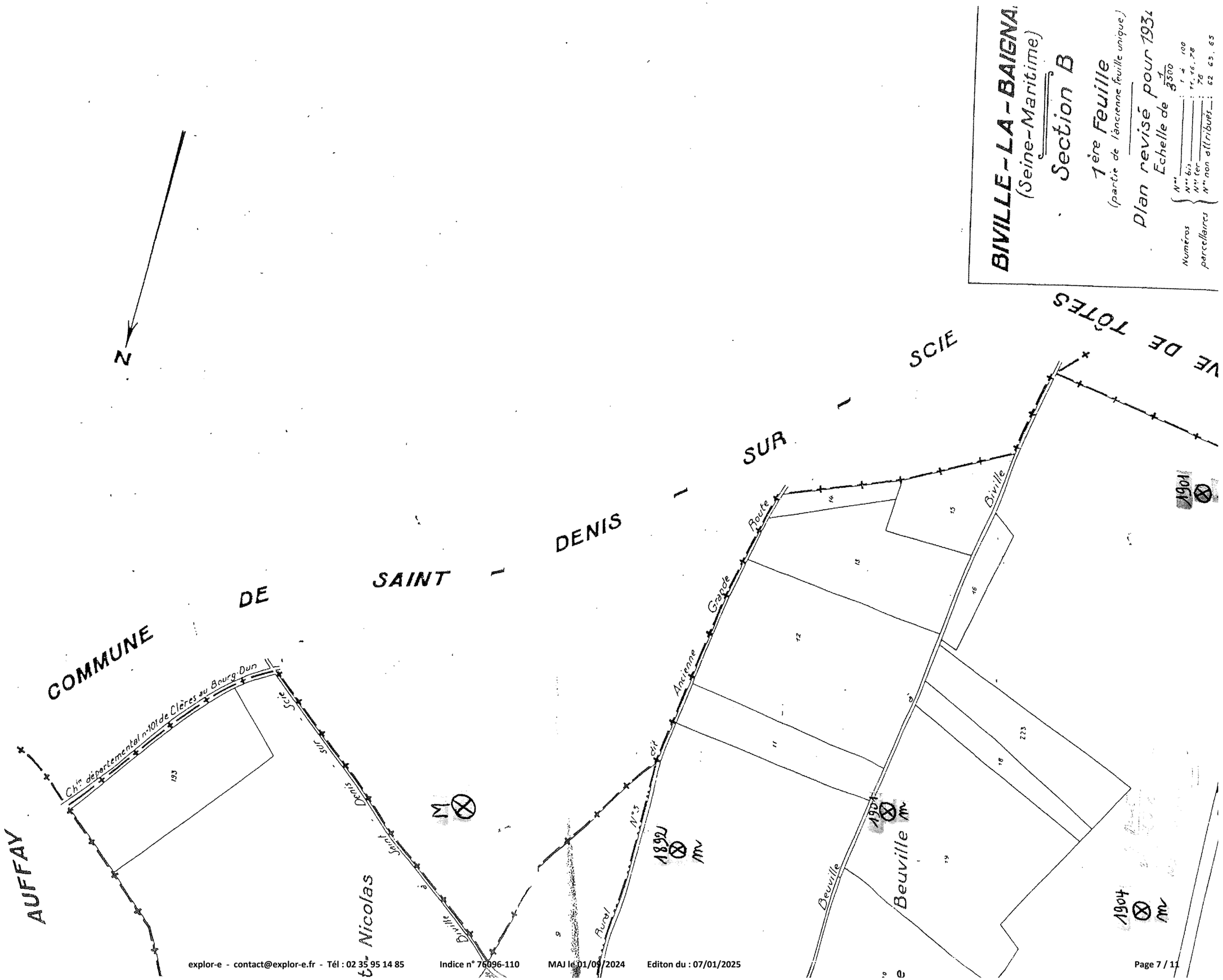
BIVILLE-LA-BAIGNA
(Seine-Maritime)
Section B
1ère Feuille
(partie de l'ancienne feuille unique)
Plan revisé pour 1931
Echelle de 1/3500
Numéros parcellaires
N°s : 1 à 100
N°s bis : 11, 16, 78
N°s ter : 78
N°s non attribués : 62 63, 65
N
COMMUNE DE SAINT - DENIS - SUR - SCIE
AUFFAY
Ch^in départemental n°101 de Clères au Bourg-Dun
Scie sur Denis
Saint Nicolas
Biville
Ancienne Grande Route
N°5 dit Rural
Beuville
Biville
1891 m
1901 m
1904 m
1901 m
M



Archive associée : AS-A

MAJ le 01/09/2024 Edition du : 07/01/2025

explor-e - contact@explor-e.fr - Tél : 02 35 95 14 85

Indice n° 76096-110

explor-e - contact@explor-e.fr - Tél : 02 35 95 14 85
Indice n° 76096-110
MAJ le 01/09/2024
Edition du : 07/01/2025

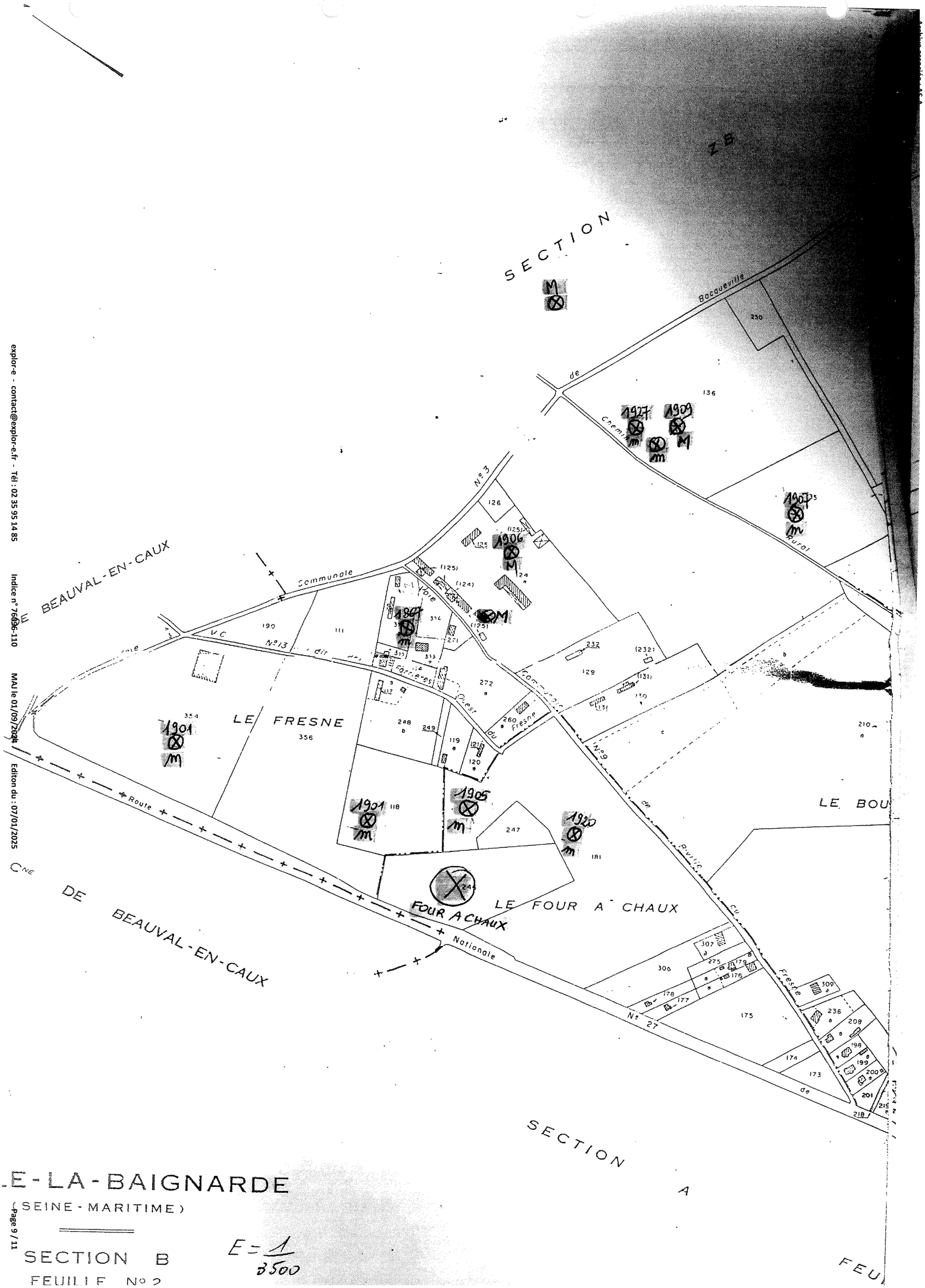

-E-LA-BAIGNARDE

(SEINE-MARITIME)

SECTION B

FEUILLE N° 2

E = 1/3500

JACQUES NEPVEU

BEAUVAL EN CAUX

76890 TOTES

TÉL. 35 32 88 10

BEAUVAL EN CAUX, LE Nov 95



JACQUES NEPVEU

BEAUVAL EN CAUX

76890 TOTES

TÉL. 35 32 88 10

BEAUVAL EN CAUX, LE Nov. 95

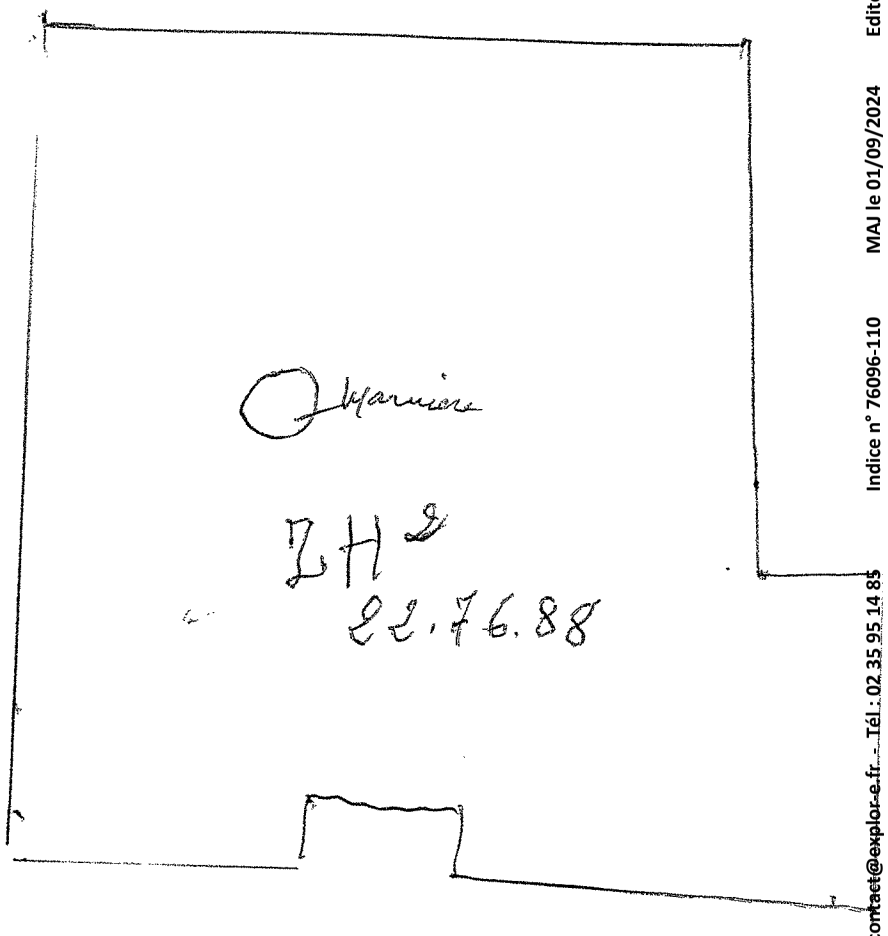

Archive associée : AS-A

explor-e - contact@explor-e.fr - Tél : 02 35 95 14 85 Indice n° 76096-110 MAJ le 01/09/2024 Editon du : 07/01/2025 Page 11 / 11

Indice n° : 76096-111

Indice recensé en archive(s) - non visible sur le terrain

Localisation

Département : 76 - Seine-Maritime

Commune : Biville-la-Baignarde

Repères locaux

Hameau/Lieu-dit :

Autre (route, chemin...) :

Coordonnées

Système : *RFG93-CC50*

Orig. report carto : *Carte*

x : *1 558 389*

y : *9 171 763*

Précision :

Type de Report : *Ponctuel*

Contexte

Geomorphologique : *Plateau*

Altitude de la nappe : 105 m

Source : Atlas BRGM 2012-ME

Source(s) de l'information

Reprise indice sans modification du RICS initial :Alise / / mars 2010

Archives (Cf. fiche(s) détaillée(s) page(s) suivante(s))

Récentes || Réf.: Inventaire régional |
Récentes || Auteur: BRGM | Réf.: BD Cavités | |

Témoignages

Photo aérienne

Terrain

- ☐ Effondrement
- ☐ Affaissement-dépression
- ☐ Zone remblayée
- ☐ Puits
- ☐ Entrée à flanc de coteaux (cavage)
- ☐ Arbre isolé
- ☐ Autre :
- ☐ Aucun

Géométrie :

- ☐ Circulaire — Diamètre (m) # — Profondeur max (m) #
- ☐ Quelconque — Longueur min (m) # — Longueur max (m) #

Observations

Origine probable de l'indice

Type

- ☐ Carrière souterraine
- ☐ Carrière à ciel ouvert
- ☐ Carrière type inconnu
- ☐ Karstique (Naturel)
- ☑ Indéterminé
- ☐ Puits à eau

Matière extraite

- ☐ Marne
- ☐ Pierre de taille
- ☐ Cailloux
- ☐ Argile
- ☐ Sable

Commentaires

Indice 76096-111 / Détail document d'archives récentes

Origine du document	*Auteur :*	**Mairie**
	Référence :	**Inventaire régional**
	Date :	**1995**
Informations extraites	**Inventaire Départemental des Cavités Souterraines**	
Elements de localisation	*Plan de localisation :*	*Echelle :*
	Lieu-dit :	
	Autre information :	
Elements de dimensionnement	*Plan d'extension :*	*Echelle :*
Remarques		

Indice 76096-111 / Détail document d'archives récentes

Origine du document	*Auteur :*	**BRGM**
	Référence :	**BD Cavités**
	Date :	
Informations extraites	**Indice n°HNO0018612AA de la BD cavité**	
Elements de localisation	*Plan de localisation :*	*Echelle :*
	Lieu-dit :	
	Autre information :	
Elements de dimensionnement	*Plan d'extension :*	*Echelle :*
Remarques		

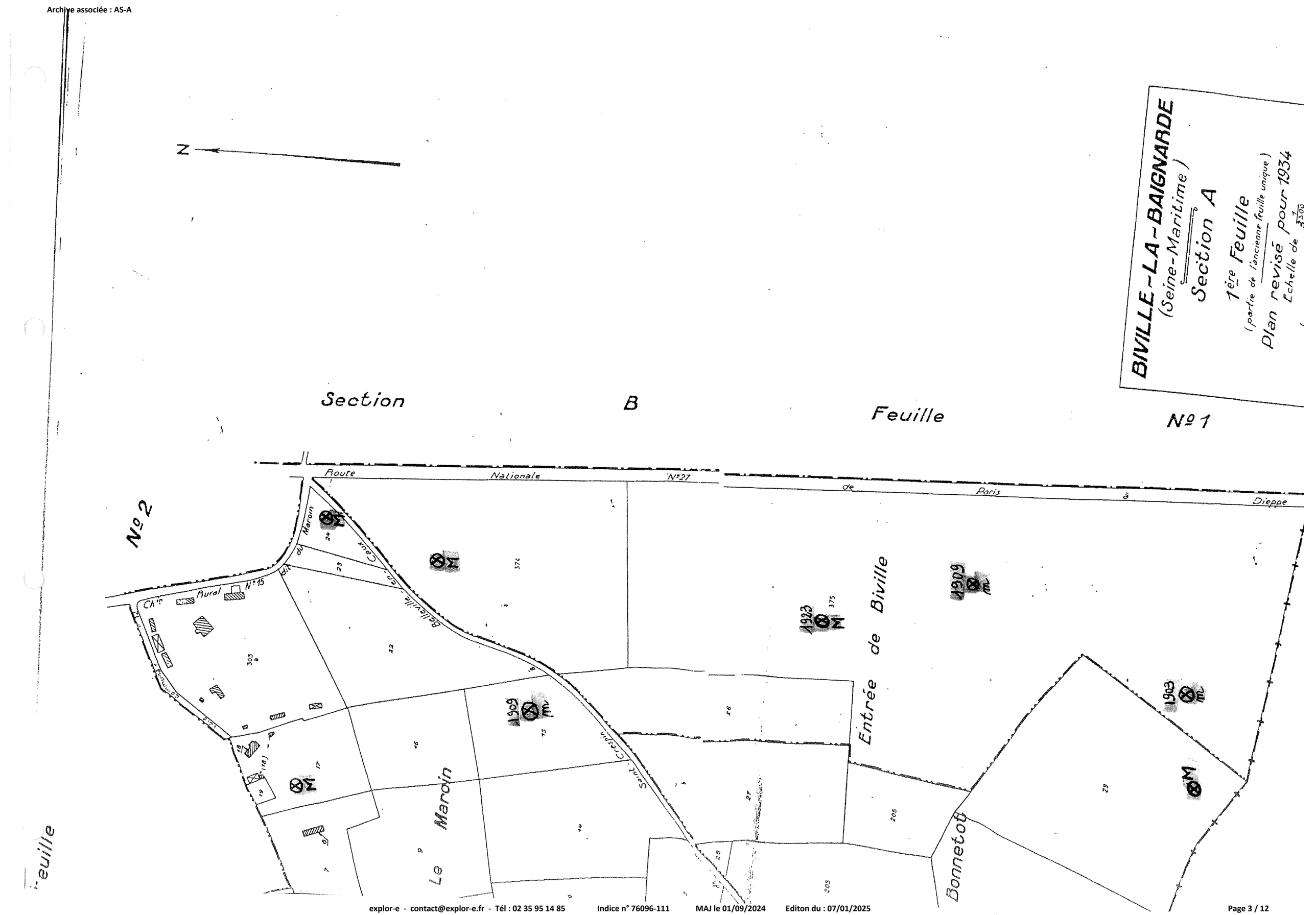
BIVILLE-LA-BAIGNARDE
(Seine-Maritime)
Section A
1ère Feuille
(partie de l'ancienne feuille unique)
Plan revisé pour 1934
Echelle de 1/3500
N
Section B Feuille N° 1
N° 2
Route Nationale N°27 de Paris à Dieppe
Ch^in Rural N°15
Bellevillle-en-Caux
Saint-Crespin
Le Maroin
Entrée de Biville
Bonnetot
1909
1923
1903
M

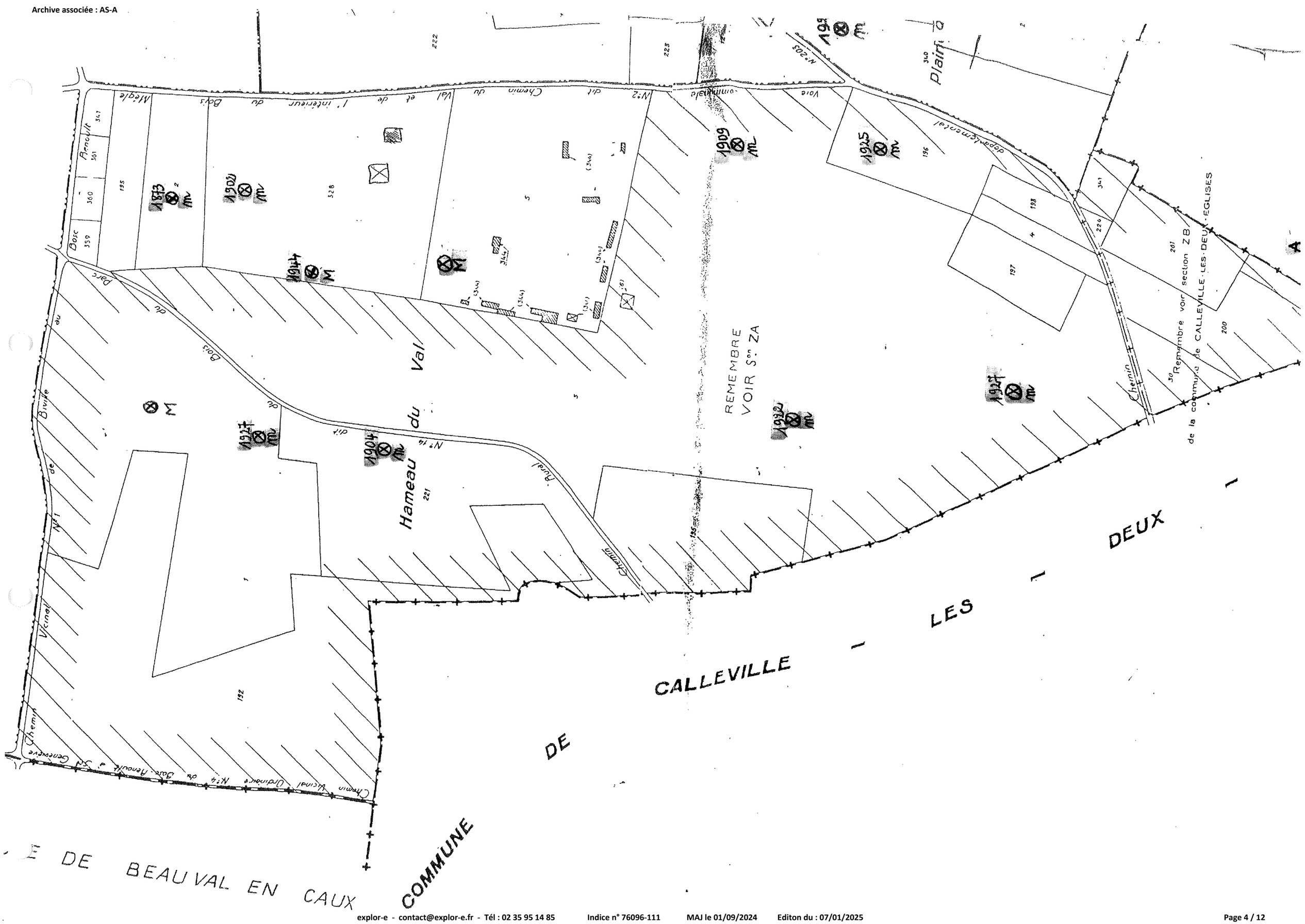
Hameau du Val
REMEMBRE
VOIR Son ZA
Remembre voir section ZB
de la commune de CALLEVILLE-LES-DEUX-EGLISES
Chemin Vicinal Ordinaire N°4 du Bois-Renoult à Ste Geneviève
Chemin Vicinal N°1 de Biville au Parc du Bois du Bois
Chemin Rural dit N°14
Chemin du Val et de l'intérieur du Bois Mégle
Voie communale N°2 dit Chemin du Val
Voie départementale N°203
Plain
COMMUNE DE CALLEVILLE LES DEUX
DE BEAUVAL EN CAUX
1873
1902
1944
1909
1925
1927
1904
1922
1927

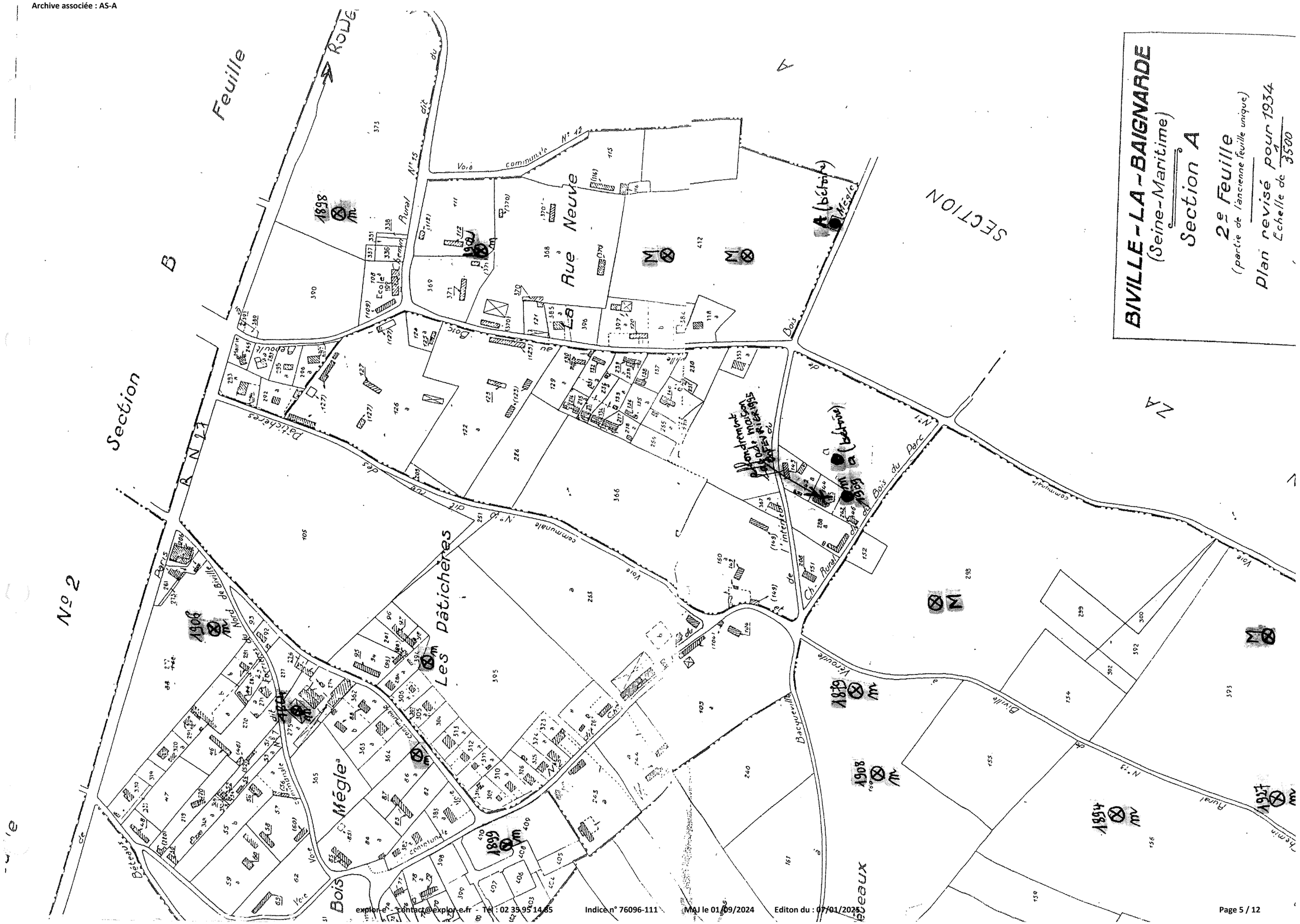
BIVILLE-LA-BAIGNARDE
(Seine-Maritime)
Section A
2e Feuille
(partie de l'ancienne feuille unique)
Plan revisé pour 1934
Echelle de 1/3500
Feuille
Section
SECTION
Rue Neuve
Les Pâtichères
Mégle
Bois
Bois du Parc
Voie communale N° 12
Chemin Rural N° 15 dit du
Ecole
Mairie
Paris
Bacqueville
Véroule
Biville
Béteaux
Parc
Ch. Rural
Voie communale N° 10 dit rue des Pâtichères
Voie communale N° 2 dit Ch.
Voie communale N° 1 dit de l'intérêt
Voie communale N° 3 dit de Biville
Chemin Rural N° 13
Voie communale N° 1 dit du Nord de Biville
Forêt
Bois
Parc
1898
1902
1906
1899
1879
1908
1894
1927
A (bétoire)
Mégle

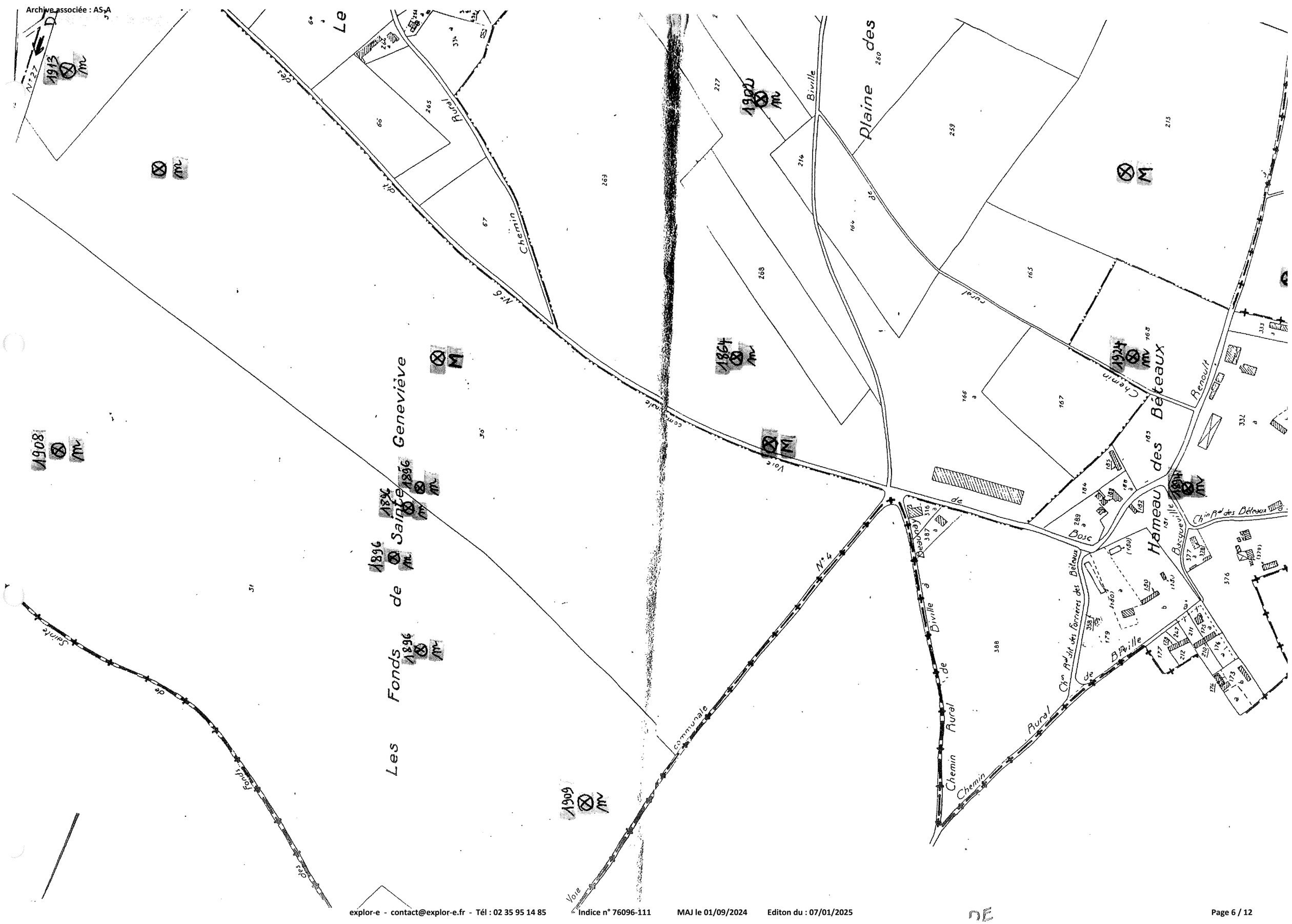
Le Fonds de Sainte Geneviève
Les Fonds de Sainte Geneviève
Chemin Rural
Chemin Communale
Voie Communale
Plaine des Bétheaux
Hameau des Bétheaux
Chemin Rural dit des Bétheaux
Chemin Rural dit des Carrières des Bétheaux
Chemin Rural de Biville à Renouville
Chemin Rural de Biville à Bosc Jacqueville

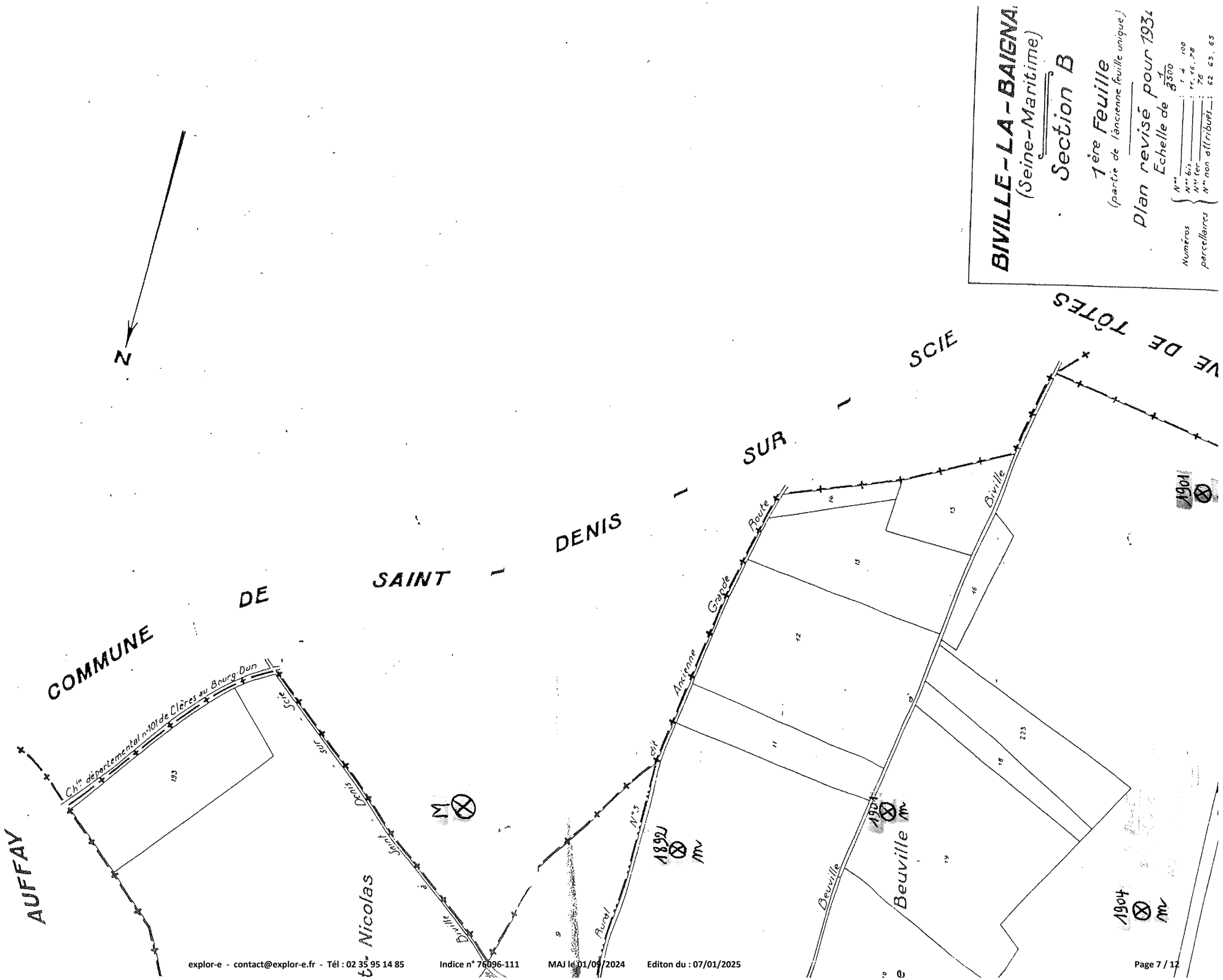
BIVILLE-LA-BAIGNA
(Seine-Maritime)
Section B
1ère Feuille
(partie de l'ancienne feuille unique)
Plan revisé pour 1931
Echelle de 1/3500
Numéros parcellaires
N°s : 1 à 100
N°s bis : 11, 16, 78
N°s ter : 78
N°s non attribués : 62 63, 65
N
COMMUNE DE SAINT - DENIS - SUR - SCIE
AUFFAY
Ch^in départemental n°101 de Clères au Bourg-Dun
Scie
Saint - Denis - sur - Scie
Biville
Nicolas
Rural N°5 dit Ancienne Grande Route
Beuville
Biville
1892 m
1901 m
1904 m
1901
M



Archive associée : AS-A

MAJ le 01/09/2024 Edition du : 07/01/2025

explor-e - contact@explor-e.fr - Tél : 02 35 95 14 85

Indice n° 76096-111

explor-e - contact@explor-e.fr - Tél : 02 35 95 14 85
Indice n° 7606-111
MAJ le 01/09/2024
Edition du : 07/01/2025

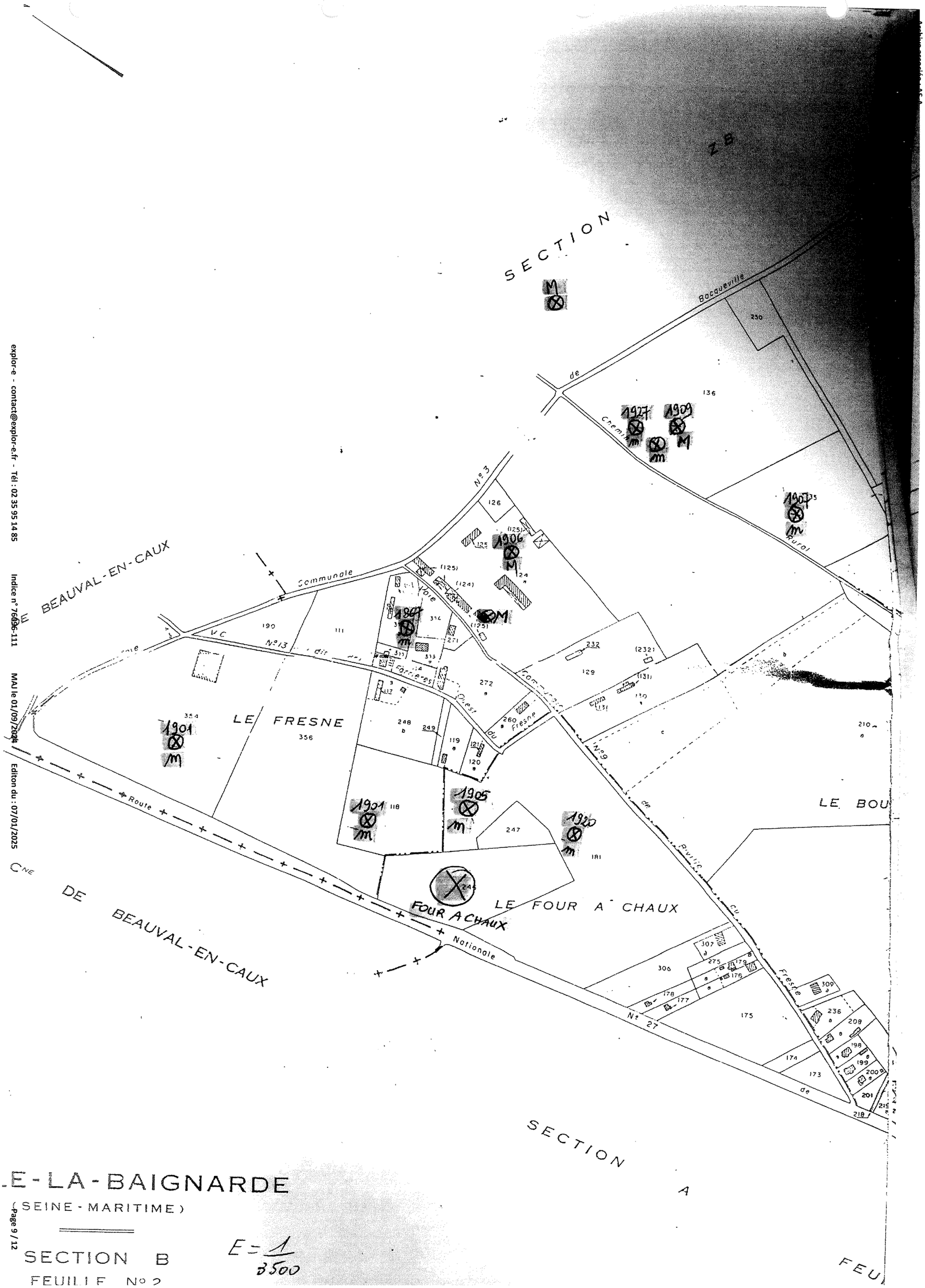

-E-LA-BAIGNARDE

(SEINE-MARITIME)

SECTION B

FEUILLE N° 2

E = 1/3500

JACQUES NEPVEU

BEAUVAL EN CAUX

76890 TOTES

TÉL. 35 32 88 10

BEAUVAL EN CAUX, LE Nov 95



JACQUES NEPVEU

BEAUVAL EN CAUX

76890 TOTES

TÉL. 35 32 88 10

BEAUVAL EN CAUX, LE Nov. 95

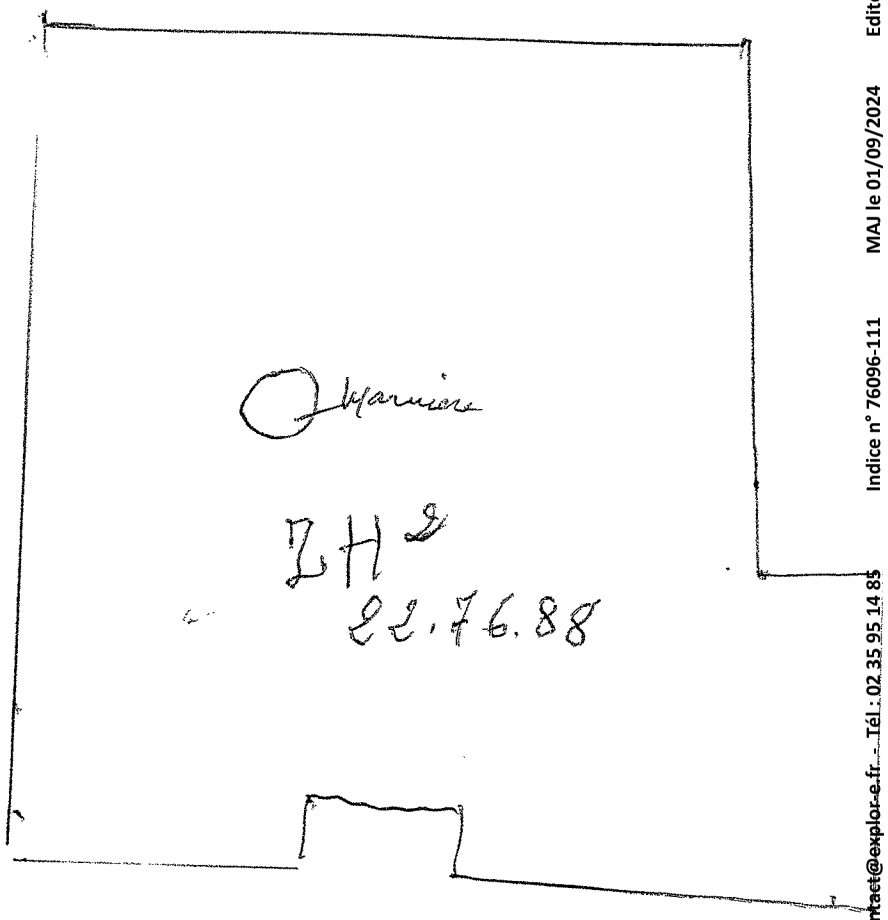

Archive associée : AS-A

explor-e - contact@explor-e.fr - Tél : 02 35 95 14 85 Indice n° 76096-111 MAJ le 01/09/2024 Editon du : 07/01/2025

Cavités souterraines
Abandonnées "hors mines"

Fiche synthétique de la cavité : HNO0018612AA

Vous pouvez télécharger cette fiche synthétique au format ASCII.
Fiche détaillée Exporter la fiche

(*) Seuls les champs qui contiennent des données connues sont affichés à l'écran

Type de cavité :	Carrière
Origine de la source :	BRGM
Nom :	Effondrement plaine du Béteau
Département :	Seine-Maritime
Commune :	BIVILLE-LA-BAIGNARDE
Positionnement de la cavité :	précis
Coordonnées X (Lambert II étendu) :	506073
Coordonnées Y (Lambert II étendu) :	2526620
Précision des coordonnées :	25 m
Repérage de la cavité :	orifice visible
Connaissance :	par ouvrages
Accès :	inconnu
Date de validité des informations :	01/01/1995

Indice n° : 76096-112

Indice recensé en archive(s) - non visible sur le terrain

Localisation

Département : 76 - Seine-Maritime

Commune : Biville-la-Baignarde

Repères locaux

Hameau/Lieu-dit : le Béteau

Autre (route, chemin...) :

Coordonnées

Système : *RFG93-CC50*

Orig. report carto : *Carte*

x : *1 557 915*

y : *9 171 675*

Précision :

Type de Report : *Ponctuel*

Contexte

Geomorphologique : *Plateau*

Altitude de la nappe : 105 m

Source : Atlas BRGM 2012-ME

Source(s) de l'information

Reprise indice sans modification du RICS initial :Alise / / mars 2010

Archives (Cf. fiche(s) détaillée(s) page(s) suivante(s))

Récentes || Réf.: Inventaire régional |
Récentes || Auteur: BRGM | Réf.: BD Cavités | |

Témoignages

Photo aérienne

Terrain

- ☐ Effondrement
- ☐ Affaissement-dépression
- ☐ Zone remblayée
- ☐ Puits
- ☐ Entrée à flanc de coteaux (cavage)
- ☐ Arbre isolé
- ☐ Autre :
- ☐ Aucun

Géométrie :

- ☐ Circulaire — Diamètre (m) # — Profondeur max (m) #
- ☐ Quelconque — Longueur min (m) # — Longueur max (m) #

Observations

Origine probable de l'indice

Type

- ☐ Carrière souterraine
- ☐ Carrière à ciel ouvert
- ☐ Carrière type inconnu
- ☐ Karstique (Naturel)
- ☑ Indéterminé
- ☐ Puits à eau

Matière extraite

- ☐ Marne
- ☐ Pierre de taille
- ☐ Cailloux
- ☐ Argile
- ☐ Sable

Commentaires

Indice 76096-112 / Détail document d'archives récentes

Origine du document	*Auteur :*	**Mairie**
	Référence :	**Inventaire régional**
	Date :	**1995**
Informations extraites	**Inventaire Départemental des Cavités Souterraines**	
Elements de localisation	*Plan de localisation :*	*Echelle :*
	Lieu-dit :	
	Autre information :	
Elements de dimensionnement	*Plan d'extension :*	*Echelle :*
Remarques		

Indice 76096-112 / Détail document d'archives récentes

Origine du document	*Auteur :*	**BRGM**
	Référence :	**BD Cavités**
	Date :	
Informations extraites	**Indice n°HNO0018609AA de la BD cavité**	
Elements de localisation	*Plan de localisation :*	*Echelle :*
	Lieu-dit :	
	Autre information :	
Elements de dimensionnement	*Plan d'extension :*	*Echelle :*
Remarques		

BIVILLE-LA-BAIGNARDE
(Seine-Maritime)
Section A
1ère Feuille
(partie de l'ancienne feuille unique)
Plan revisé pour 1934
Echelle de 1/500

N

Section B Feuille N°1

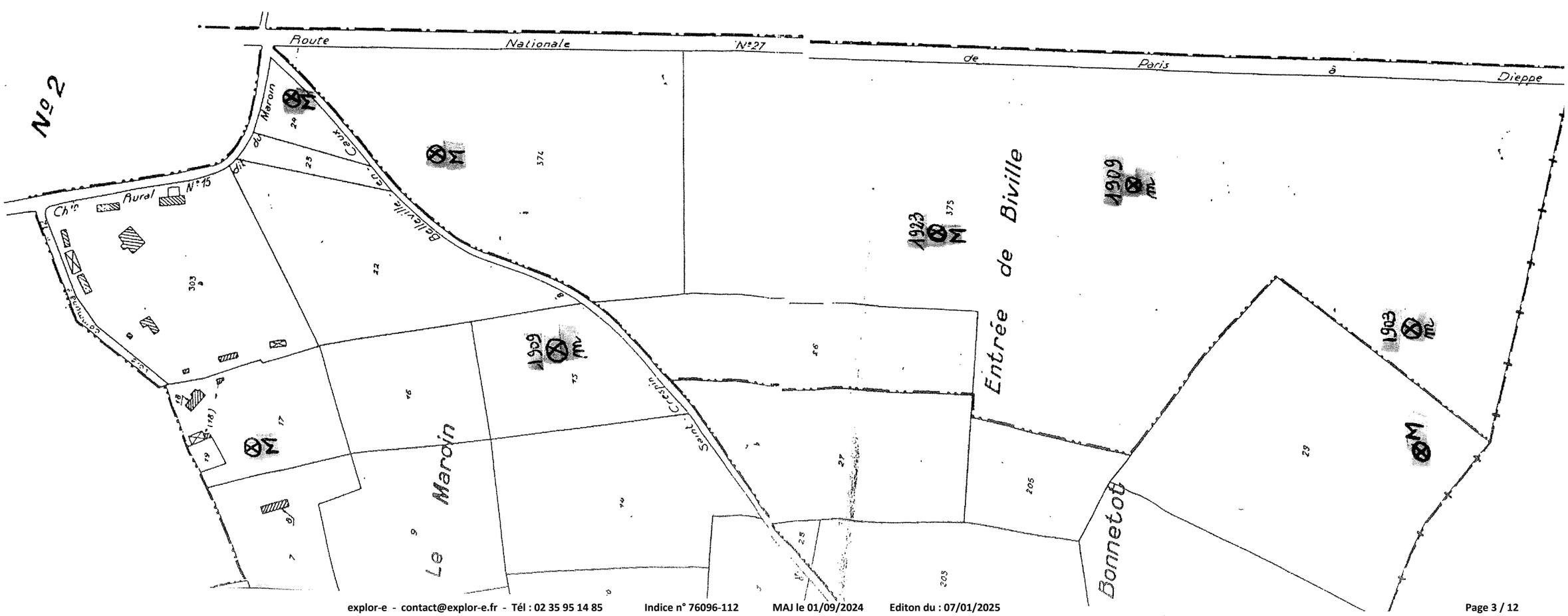

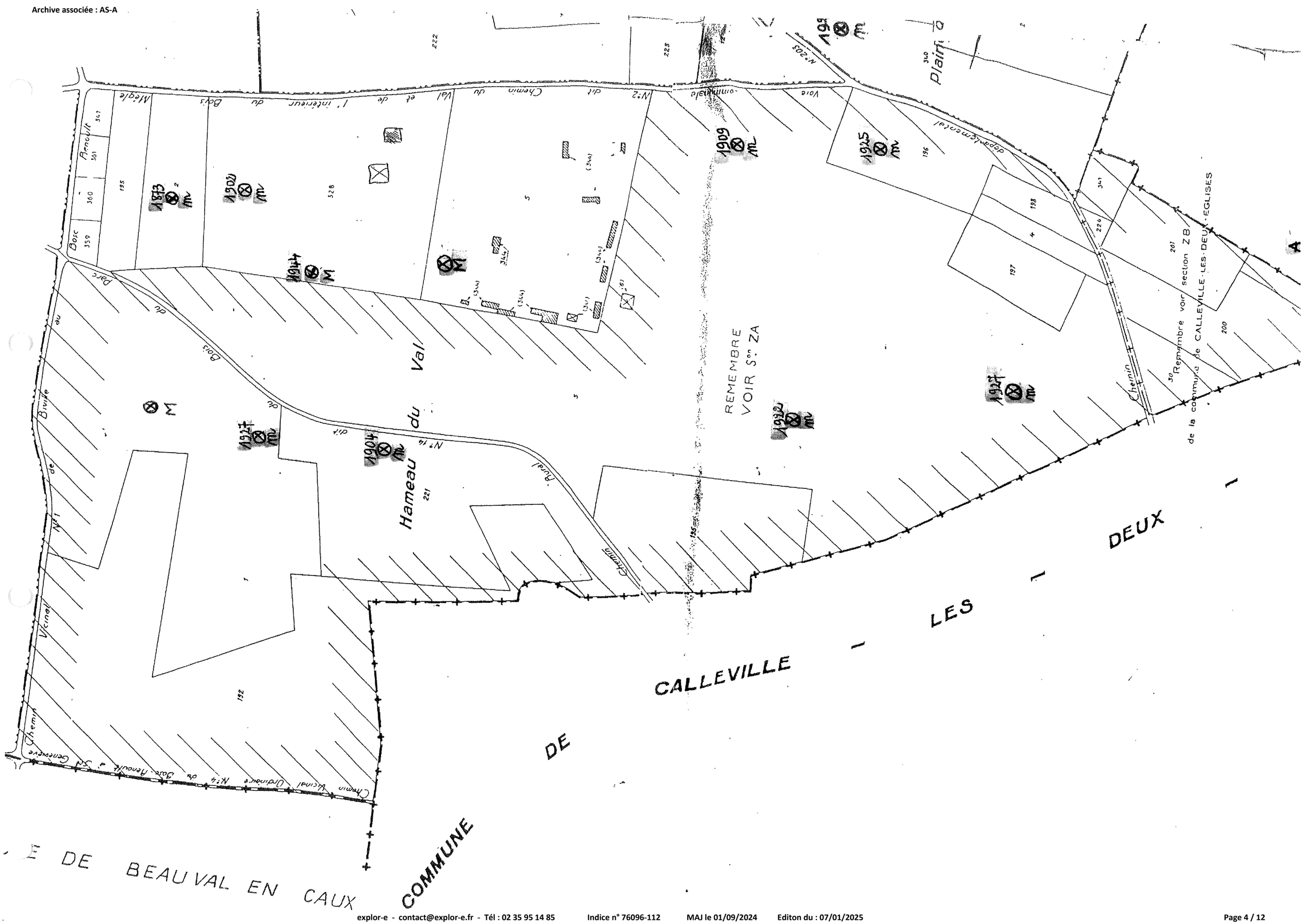
COMMUNE DE CALLEVILLE - LES - DEUX
DE BEAUVAL EN CAUX
REMEMBRE
VOIR Son ZA
Remembré voir section ZB
de la commune de CALLEVILLE-LES-DEUX-EGLISES
Hameau du Val
Chemin
Chemin Vicinal Ordinaire N°4 du Bois-Renoult à Ste Geneviève
Chemin Vicinal N°1
Voie communale N°2 dit Chemin du Val et de l'intérieur du Bois Mégle
Voie communale N°203
Chemin Rural dit du Bois du Parc
Chemin dit du Bois du Val
Chemin départemental
Plain
Bosc
Renoult
1873
1902
1944
1909
1925
1927
1904
1922
192
195
196
197
198
221
222
224
225
326
340
341
359
360
361
347
200
201


BIVILLE-LA-BAIGNARDE
(Seine-Maritime)
Section A
2e Feuille
(partie de l'ancienne feuille unique)
Plan revisé pour 1934
Echelle de 1/3500
Section B
Feuille No 2
SECTION A
Rue Neuve
Les Pâtichères
Mégle
Bois Mégle
Bois du Parc
Voie communale No 12
Chemin Rural No 15 dit du Bois
Chemin Rural No 13 de Biville
Route Nationale No 27
Voie communale No 10 dit rue des Pâtichères
Chemin Rural dit de l'intérêt
Voie communale
Voie Vicinale
Ecole
Mairie
Bacqueville
Biville
Paris
Béteaux
Parc
Bois
A (bétoire)
1898
1902
1906
1899
1879
1908
1894
1927

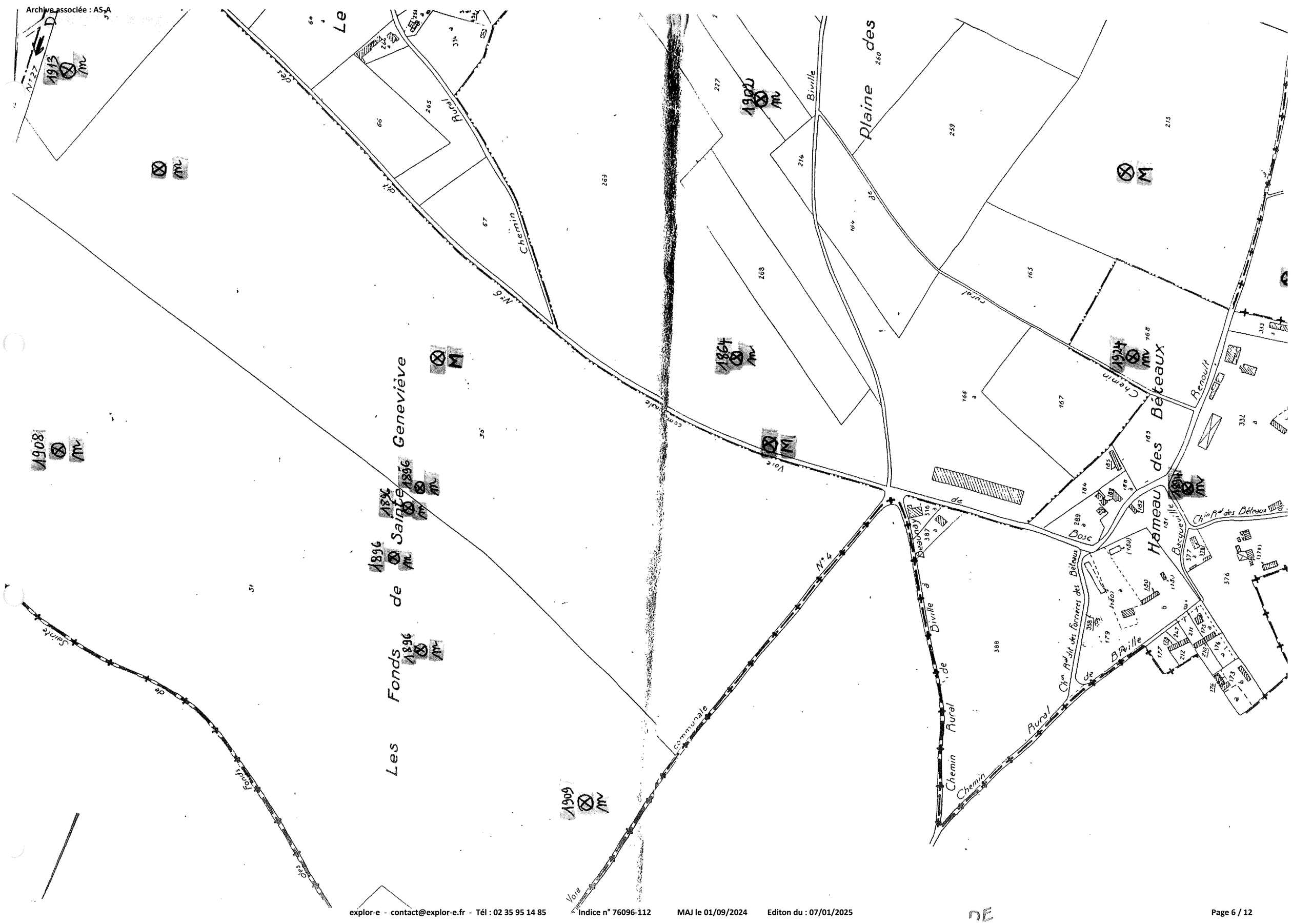
Les Fonds de Sainte Geneviève
Plaine des
Hameau des Béteaux
Chemin Rural
Chemin Rural de Biville à Beaunay
Chemin Rural de Biville
Chemin Rural de Biville
Chemin Rural
Voie communale
Voie communale
Chemin Rural
Renoult
Bosc
Bacqueville
Chin Rd des Béteaux
Chin Rd dit des Forrières des Béteaux
N°6
N°4
N°27
1913
1908
1896
1909
1902
1864
1924
1894

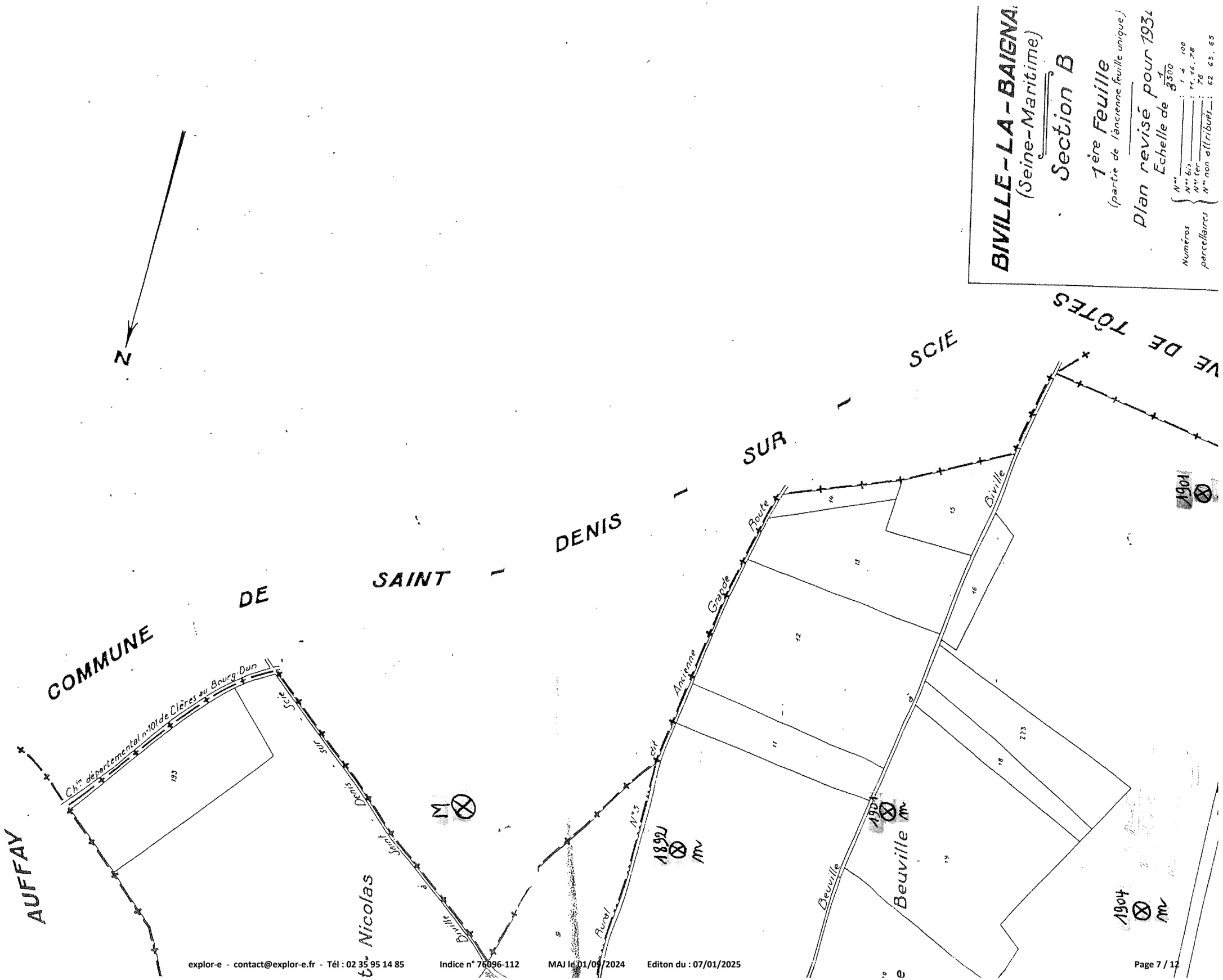
BIVILLE-LA-BAIGNA
(Seine-Maritime)
Section B
1ère Feuille
(partie de l'ancienne feuille unique)
Plan revisé pour 1931
Echelle de 1/3500
Numéros parcellaires
N°s : 1 à 100
N°s bis : 11, 16, 78
N°s ter : 78
N°s non attribués : 62 63, 65
N
COMMUNE DE SAINT - DENIS - SUR - SCIE
AUFFAY
Ch^in départemental n°101 de Clères au Bourg-Dun
Scie sur Denis
Saint Nicolas
Biville
Ancienne Grande Route
N°5 dit Rural
Beuville
Biville
1892 m
1901 m
1904 m
1901 m
M



Archive associée : AS-A

explor-e - contact@explor-e.fr - Tél : 02 35 95 14 85

MAJ le 01/09/2024 Edition du : 07/01/2025 Indice n° 76096-112

explor-e - contact@explor-e.fr - Tél : 02 35 95 14 85
Indice n° 76096-112
MAJ le 01/09/2024
Edition du : 07/01/2025

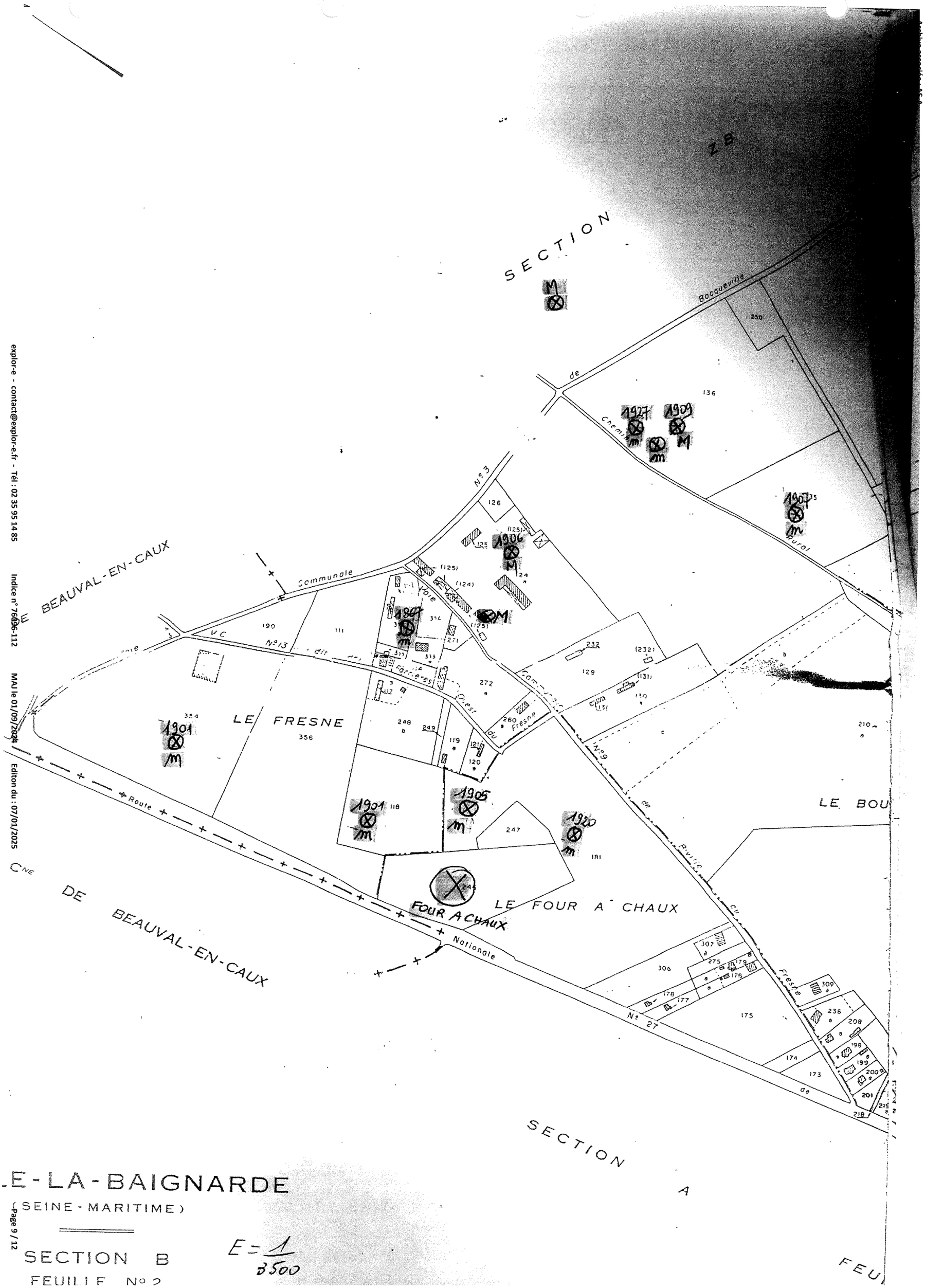

E-LA-BAIGNARDE

(SEINE-MARITIME)

SECTION B

FEUILLE N° 2

E = 1/3500

JACQUES NEPVEU

BEAUVAL EN CAUX

76890 TOTES

TÉL. 35 32 88 10

BEAUVAL EN CAUX, LE Nov 95



JACQUES NEPVEU

BEAUVAL EN CAUX

76890 TOTES

TÉL. 35 32 88 10

BEAUVAL EN CAUX, LE Nov. 95

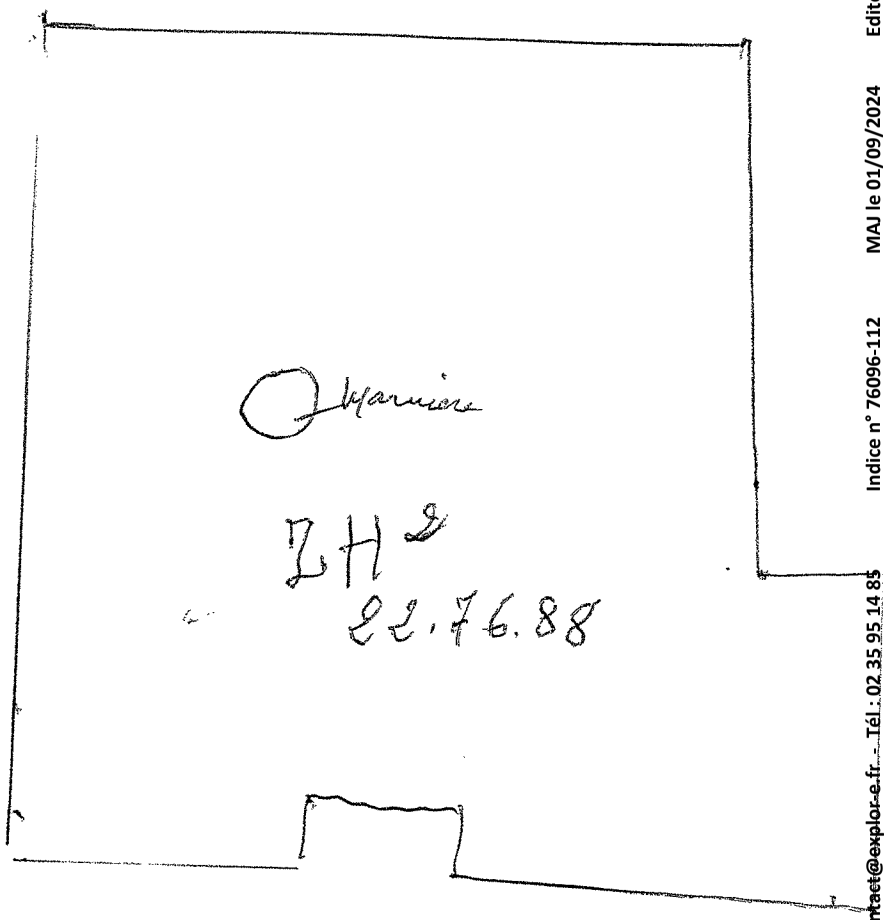

Archive associée : AS-A

explor-e - contact@explor-e.fr - Tél : 02 35 95 14 85 Indice n° 76096-112 MAJ le 01/09/2024 Editon du : 07/01/2025

brgm

Cavités souterraines

Abandonnées "hors mines"

Fiche synthétique de la cavité : HNO0018609AA

Vous pouvez télécharger cette fiche synthétique au format ASCII.

Fiche détaillée Exporter la fiche

(*) Seuls les champs qui contiennent des données connues sont affichés à l'écran

Type de cavité :	Carrière
Origine de la source :	BRGM
Nom :	Marnière hameau des béteaux
Département :	Seine-Maritime
Commune :	BIVILLE-LA-BAIGNARDE
Positionnement de la cavité :	précis
Coordonnées X (Lambert II étendu) :	505621
Coordonnées Y (Lambert II étendu) :	2526530
Précision des coordonnées :	25 m
Repérage de la cavité :	orifice visible
Connaissance :	par ouvrages
Accès :	inconnu
Date de validité des informations :	01/01/1995

Indice n° : 76096-113

Localisation

Département : 76 - Seine-Maritime

Commune : Biville-la-Baignarde

Repères locaux

Hameau/Lieu-dit : le Béteau

Autre (route, chemin...) : Hors commune (Beauval-en-Caux)

Coordonnées

Système :

Orig. report carto :

x :

y :

Précision :

Type de Report : *Non reporté*

Contexte

Geomorphologique : *Plateau*

Altitude de la nappe : 110 m

Source : Atlas BRGM 2012-ME

Source(s) de l'information

Modification du RICS initial :Alise / / mars 2010

Archives (Cf. fiche(s) détaillée(s) page(s) suivante(s))

Récentes || Réf.: Inventaire régional |

Témoignages

Lieu	Déclarant	Date	Observations / déclarations
Terrain	*Témoignage A*		*Alise : sans commentaire*

Photo aérienne

Terrain

- ☐ Effondrement
- ☐ Affaissement-dépression
- ☐ Zone remblayée
- ☐ Puits
- ☐ Entrée à flanc de coteaux (cavage)
- ☐ Arbre isolé
- ☐ Autre :
- ☐ Aucun

Géométrie :

- ☐ Circulaire — Diamètre (m) # — Profondeur max (m) #
- ☐ Quelconque — Longueur min (m) # — Longueur max (m) #

Observations

Origine probable de l'indice

Type

- ☐ Carrière souterraine
- ☐ Carrière à ciel ouvert
- ☐ Carrière type inconnu
- ☐ Karstique (Naturel)
- ☑ **Indéterminé**
- ☐ Puits à eau

Matière extraite

- ☐ Marne
- ☐ Pierre de taille
- ☐ Cailloux
- ☐ Argile
- ☐ Sable

Commentaires

Explor-e 2024 : indice situé hors commune - correspond en fait à l'ICS76063-291

Fiche gardée pour mémoire

Indice 76096-113 / Détail document d'archives récentes

Origine du document	*Auteur :*	**Mairie**
	Référence :	**Inventaire régional**
	Date :	**1995**
Informations extraites	**Inventaire Départemental des Cavités Souterraines**	
Elements de localisation	*Plan de localisation :*	*Echelle :*
	Lieu-dit :	
	Autre information :	
Elements de dimensionnement	*Plan d'extension :*	*Echelle :*
Remarques		

BIVILLE-LA-BAIGNARDE
(Seine-Maritime)
Section A
1ère Feuille
(partie de l'ancienne feuille unique)
Plan revisé pour 1934
Echelle de 1/500

N

Section B Feuille N°1

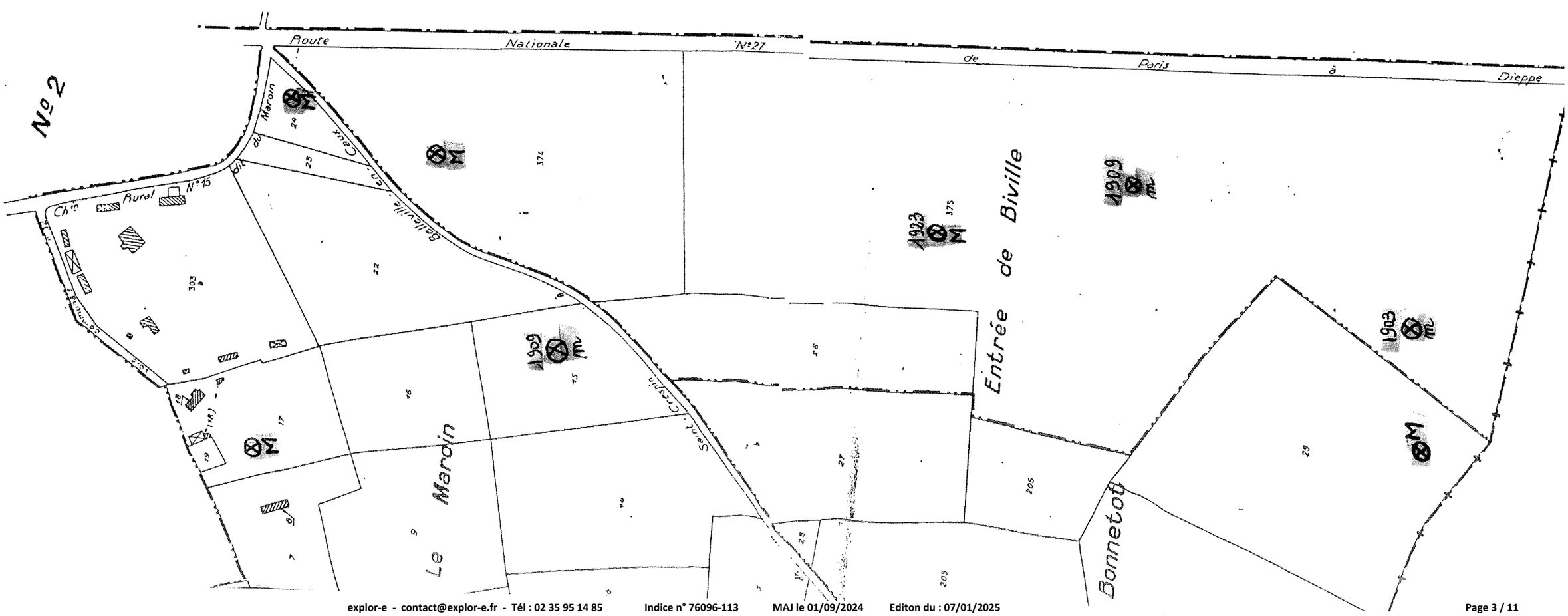

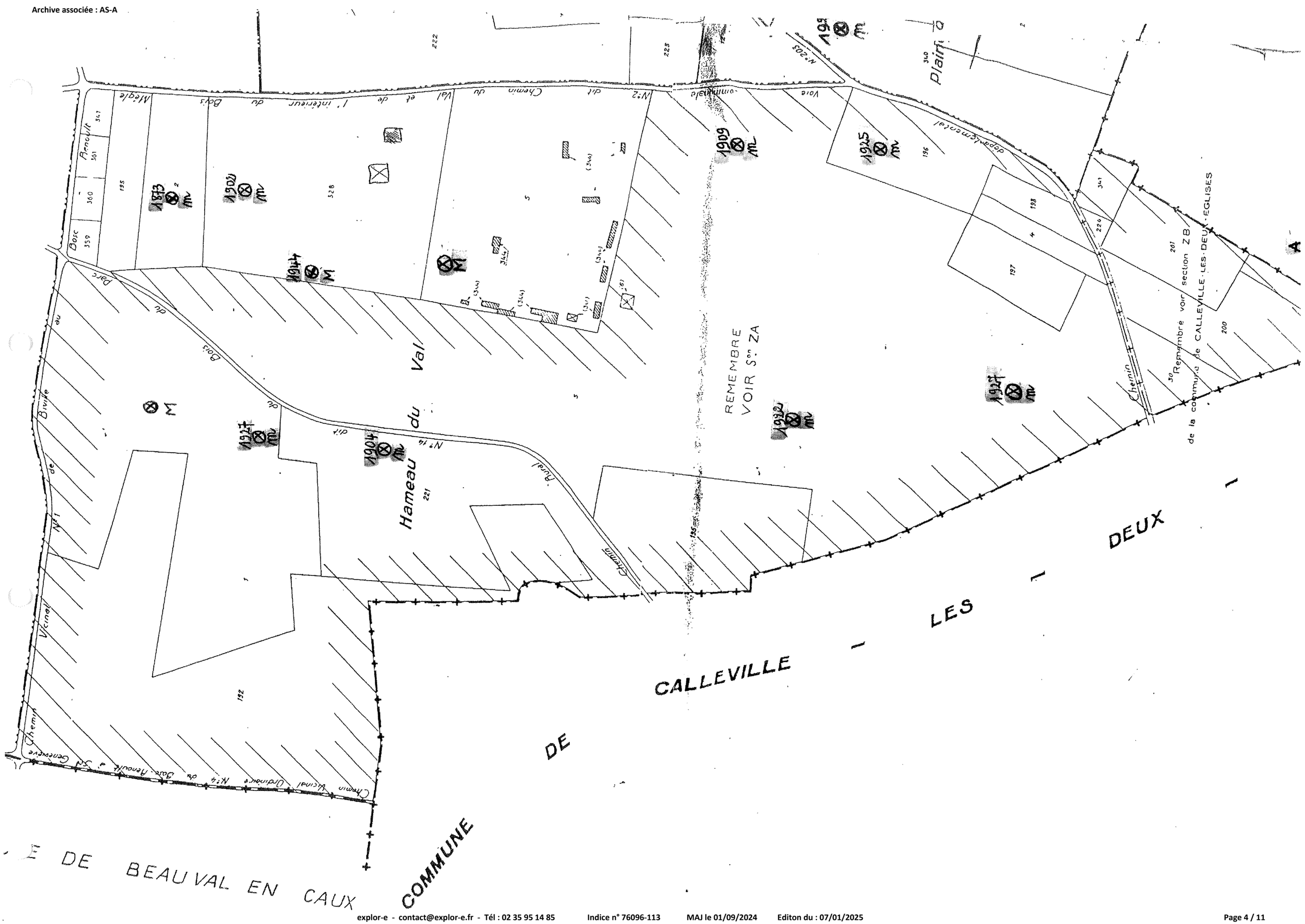
COMMUNE DE CALLEVILLE - LES - DEUX
DE BEAUVAL EN CAUX
Hameau du Val
REMEMBRE
VOIR Son ZA
Remembre voir section ZB
de la commune de CALLEVILLE-LES-DEUX-EGLISES
Chemin
Rural
Vicinal
Ordinaire
Départemental
Voie
communale
Plain
Bosc
Renoult
Mégle
Bois
Parc
Biville
Val
1873
1902
1944
1927
1904
1909
1925
1922
1927


BIVILLE-LA-BAIGNARDE
(Seine-Maritime)
Section A
2e Feuille
(partie de l'ancienne feuille unique)
Plan revisé pour 1934
Echelle de 1/3500
Section B
Feuille No 2
SECTION A
Rue Neuve
Les Pâtichères
Mégle
Bois Mégle
Bois du Parc
Voie communale No 12
Chemin Rural No 15 dit du Bois
Chemin Rural No 13
Route Nationale No 27
Voie communale No 10 dit rue des Pâtichères
Voie communale No 2 dit Ch. Rural de l'intérêt
Voie communale
Voie Vicinale
Route Départementale No 1
Route Départementale No 2
Mairie
Ecole
Cimetière
Bacqueville
Biville
Paris
Le Nord de Biville
Béteaux
Parc
Bois du Parc
1898
1902
1906
1899
1879
1908
1894
1927

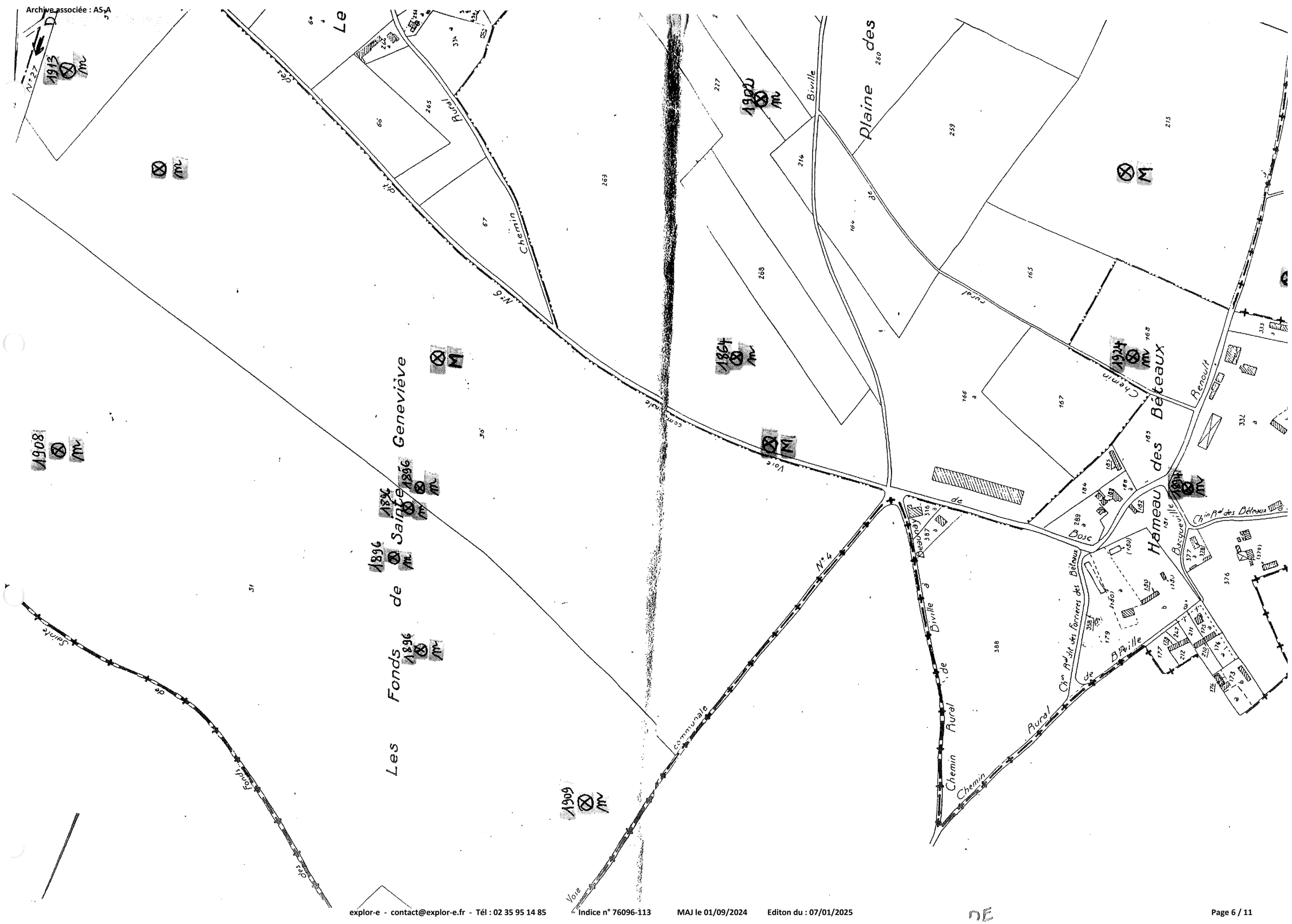
Le Fonds de Sainte Geneviève
Les Fonds de Sainte Geneviève
Chemin Rural
Chemin Communale
Voie Communale
Plaine des Bivilles
Hameau des Béteaux
Chemin Rural
Chemin Rural
Chemin Rural

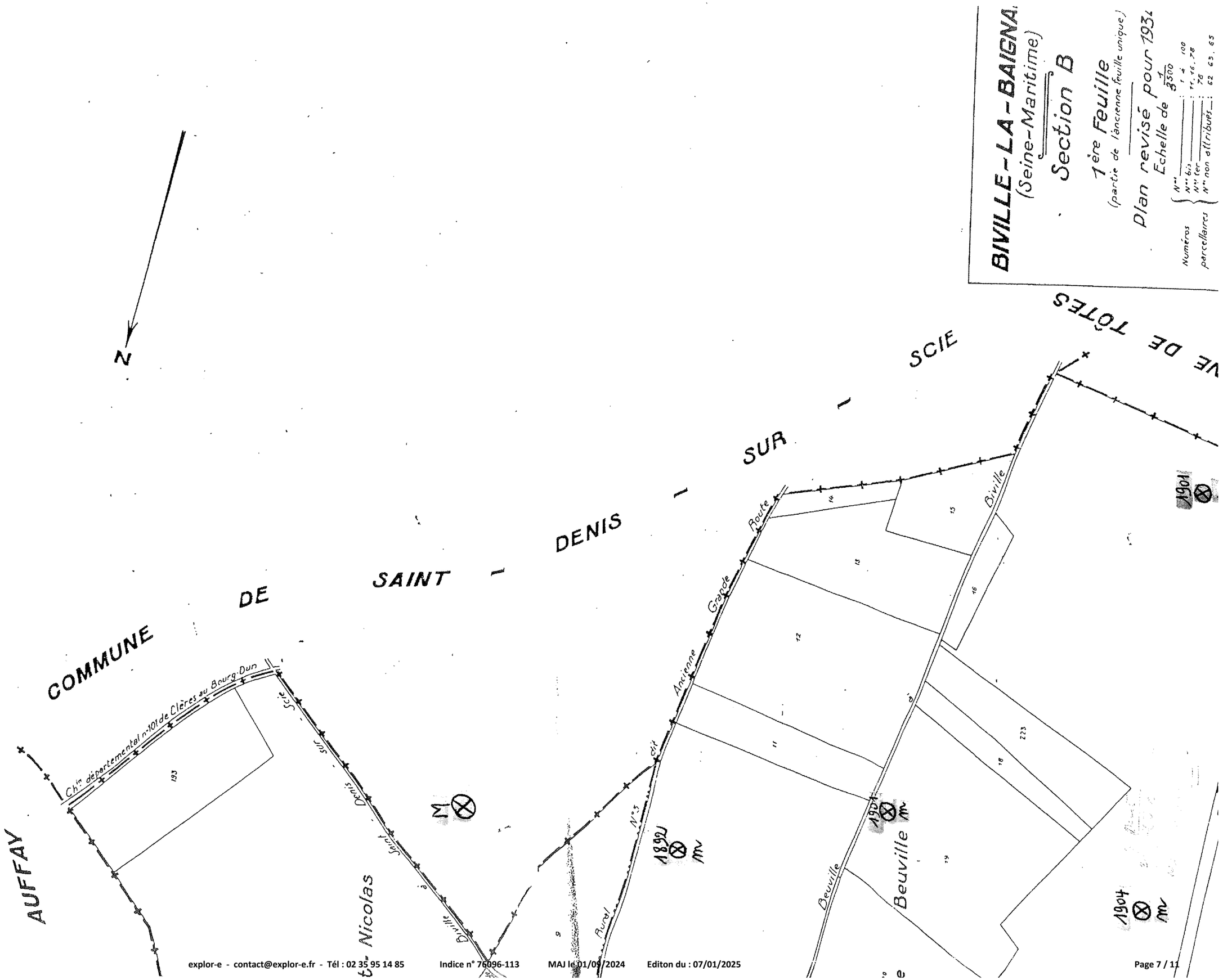
BIVILLE-LA-BAIGNA
(Seine-Maritime)
Section B
1ère Feuille
(partie de l'ancienne feuille unique)
Plan revisé pour 1931
Echelle de 1/3500
Numéros parcellaires
N°s : 1 à 100
N°s bis : 11, 16, 78
N°s ter : 78
N°s non attribués : 62 63, 65
N
COMMUNE DE SAINT - DENIS - SUR - SCIE
AUFFAY
Ch^in départemental n°101 de Clères au Bourg-Dun
Scie
Saint - Denis - sur - Scie
Biville
Nicolas
Rural
N°5
dit
Ancienne
Grande
Route
Biville
Beuville
Beuville
1892
1901
1904
1901



Archive associée : AS-A

MAJ le 01/09/2024 Edition du : 07/01/2025 Indice n° 76096-113

explor-e - contact@explor-e.fr - Tél : 02 35 95 14 85

explor-e - contact@explor-e.fr - Tél : 02 35 95 14 85
Indice n° 76096-113
MAJ le 01/09/2024
Edition du : 07/01/2025

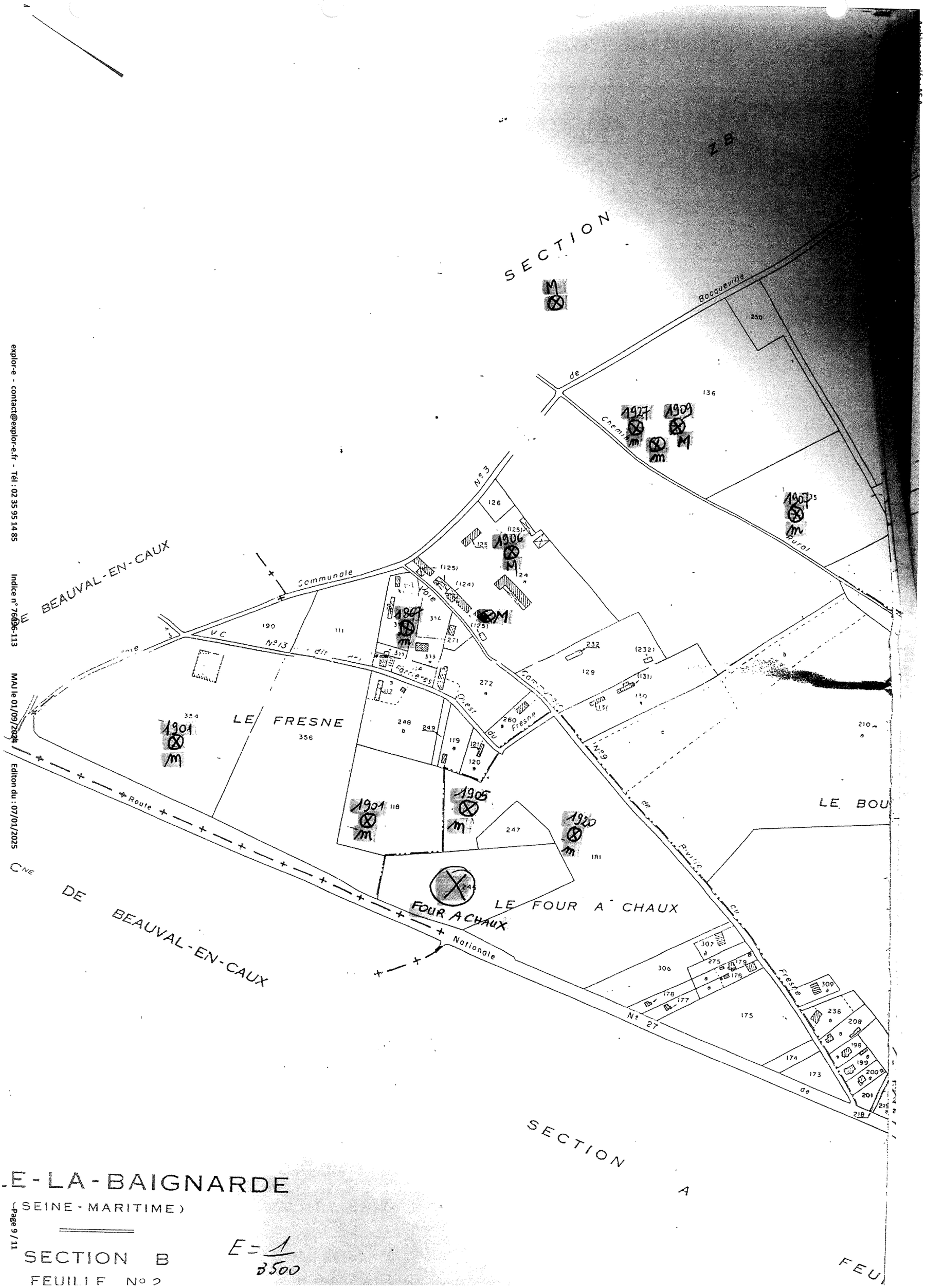

JACQUES NEPVEU

BEAUVAL EN CAUX

76890 TOTES

TÉL. 35 32 88 10

BEAUVAL EN CAUX, LE Nov 95



JACQUES NEPVEU

BEAUVAL EN CAUX

76890 TOTES

TÉL. 35 32 88 10

BEAUVAL EN CAUX, LE Nov. 95

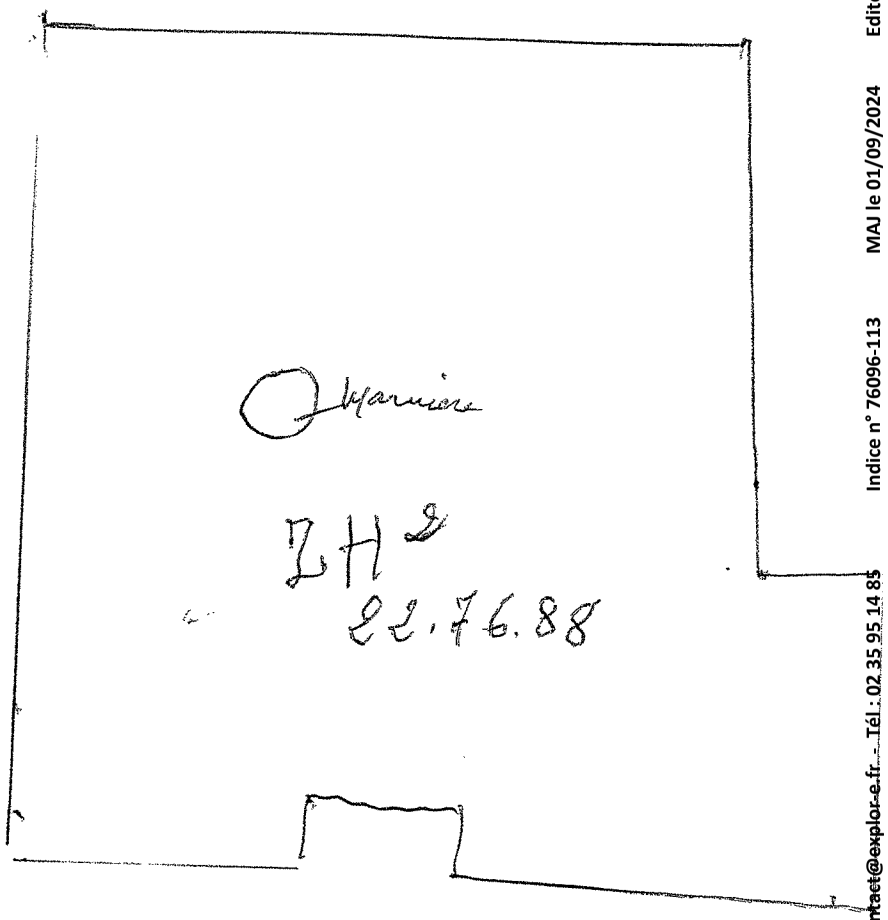

Archive associée : AS-A

explor-e - contact@explor-e.fr - Tél : 02 35 95 14 85 Indice n° 76096-113 MAJ le 01/09/2024 Editon du : 07/01/2025 Page 11 / 11

Indice n° : 76096-114

Indice recensé en archive(s) - non visible sur le terrain

Localisation

Département : 76 - Seine-Maritime

Commune : Biville-la-Baignarde

Repères locaux

Hameau/Lieu-dit : les Patichères

Autre (route, chemin...) :

Coordonnées

Système : *RFG93-CC50*

Orig. report carto : *Carte*

x : *1 558 807*

y : *9 171 191*

Précision :

Type de Report : *Ponctuel*

Contexte

Geomorphologique : *Plateau*

Altitude de la nappe : 110 m

Source : Atlas BRGM 2012-ME

Source(s) de l'information

Modification du RICS initial :Alise / / mars 2010

Archives (Cf. fiche(s) détaillée(s) page(s) suivante(s))

Récentes || Auteur: Mairie | Réf.: Inventaire régional | | Date: 1995 |
Récentes || Auteur: Fondouest | Réf.: AFFAIRE N° RO001347 | | Date: 22/02/2022 |
Récentes || Auteur: Mairie de Biville la Baignarde | | Date: 15/04/2022 |

Témoignages

Photo aérienne

Terrain

- ☐ Effondrement
- ☐ Affaissement-dépression
- ☐ Zone remblayée
- ☐ Puits
- ☐ Entrée à flanc de coteaux (cavage)
- ☐ Arbre isolé
- ☐ Autre :
- ☐ Aucun

Géométrie :

- ☐ Circulaire — Diamètre (m) # — Profondeur max (m) #
- ☐ Quelconque — Longueur min (m) # — Longueur max (m) #

Observations

Origine probable de l'indice

Type

- ☐ Carrière souterraine
- ☐ Carrière à ciel ouvert
- ☐ Carrière type inconnu
- ☐ Karstique (Naturel)
- ☑ Indéterminé
- ☐ Puits à eau

Matière extraite

- ☐ Marne
- ☐ Pierre de taille
- ☐ Cailloux
- ☐ Argile
- ☐ Sable

Commentaires

Explor-e 2024 : aménagement du périmètre de sécurité suite à l'étude Fondouest du 22/02/2022.
Il semble exister une confusion dans l'extrait du registre de des délibérations du conseil municipal. En effet, le rapport de Fondouest du 22/02/2022 ne conclu pas à la possibilité de lever l'indice, étant donné l'identification d'une anomalie lors des forages, mais seulement à une adaptation du périmètre de sécurité.

Indice 76096-114 / Détail document d'archives récentes

Origine du document	*Auteur :*	**Mairie**
	Référence :	**Inventaire régional**
	Date :	**1995**
Informations extraites	**Inventaire Départemental des Cavités Souterraines**	
Elements de localisation	*Plan de localisation :*	*Echelle :*
	Lieu-dit :	
	Autre information :	
Elements de dimensionnement	*Plan d'extension :*	*Echelle :*
Remarques		

Indice 76096-114 / Détail document d'archives récentes

Origine du document	*Auteur :*	**Fondouest**
	Référence :	**AFFAIRE N° RO001347**
	Date :	**22/02/2022**
Informations extraites	**Aménagement local du périmètre de sécurité lié à l'indice 76096-114 Rue Henri Blot – Parcelles A n°646, 551 et 552 8 sondages destructifs ont été réalisés afin de s'assurer de l'absence de développement d'anomalie pouvant être en relation avec une cavité souterraine depuis l'indice 76096-114 en direction de la propriété du Maître d'Ouvrage. Conclusions du BET : "Les sondages destructifs SD01 à SD03 et SD05 à SD06 n'ont pas mis en évidence d'anomalie pouvant être en relation avec une cavité souterraine." "Le sondage SD04 a quant à lui identifié des matériaux décomprimés depuis la surface jusque 7,0 m de profondeur. Cette anomalie a été rencontrée uniquement au droit du sondage SD04 et aucun signe de décompression n'a été observé au droit des sondages SD03 et SD05 ; au vu des données, il est donc délicat de statuer sur une origine possible. On notera que l'hypothèse de la mare peut être néanmoins écartée, les sondages destructifs proches auraient également identifié des zones décomprimées." "En l'état, nous proposons à la Mairie de Biville-la-Baignarde ainsi qu'aux services de l'Etat, d'aménager localement le périmètre de sécurité lié à l'indice 76096-114 notamment sur la partie Sud-Est. On se référera à l'annexe."**	
Elements de localisation	*Plan de localisation :*	*Echelle :*
	Lieu-dit :	
	Autre information :	
Elements de dimensionnement	*Plan d'extension :*	*Echelle :*
Remarques		

Indice 76096-114 / Détail document d'archives récentes

Origine du document	*Auteur :*	**Mairie de Biville la Baignarde**
	Référence :	
	Date :	**15/04/2022**
Informations extraites	**Extrait du registre des délibérations du conseil municipal confirmant la modification de l'ICS114.**	
Elements de localisation	*Plan de localisation :*	*Echelle :*
	Lieu-dit :	
	Autre information :	
Elements de dimensionnement	*Plan d'extension :*	*Echelle :*
Remarques	**Il semble exister une confusion dans l'extrait du registre de**	

BIVILLE-LA-BAIGNARDE
(Seine-Maritime)
Section A
1ère Feuille
(partie de l'ancienne feuille unique)
Plan revisé pour 1934
Echelle de 1/500

N

Section B Feuille N°1

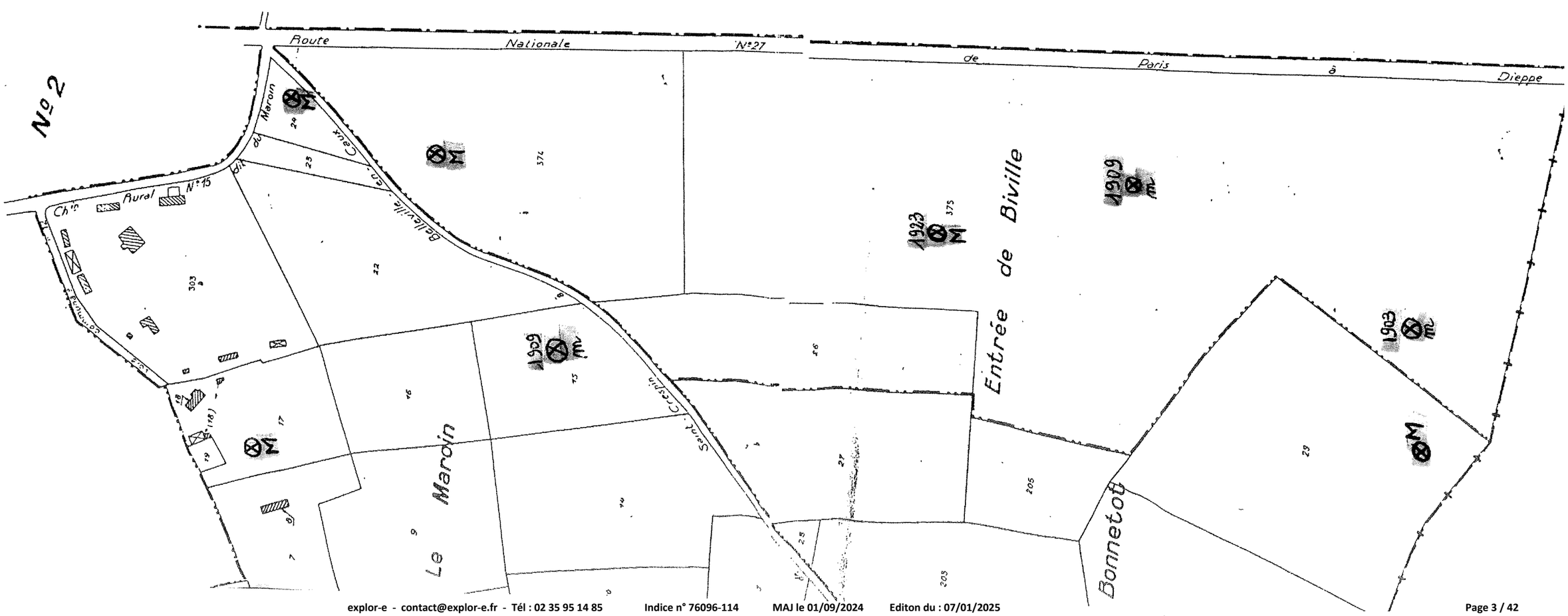

Feuille

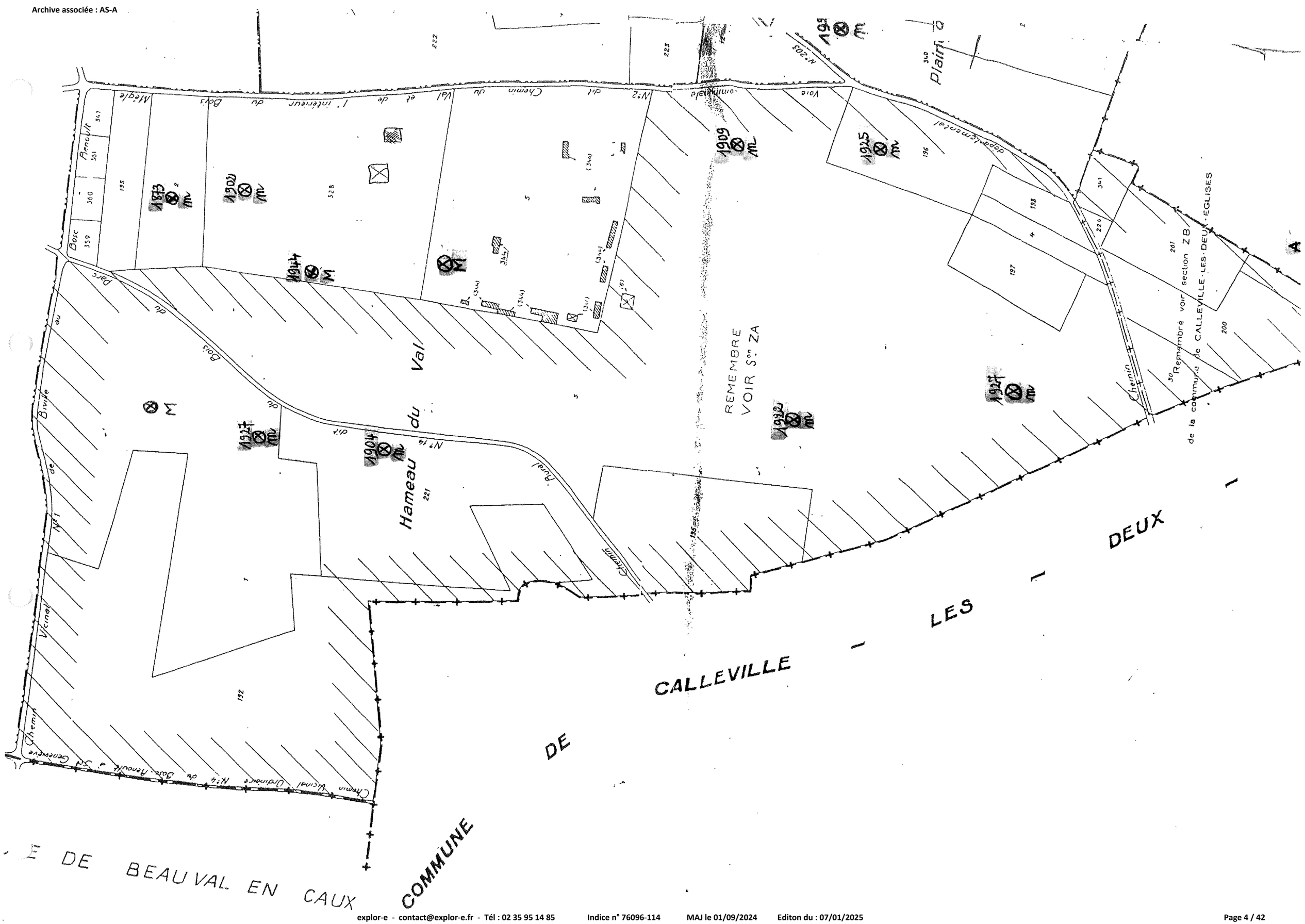
REMEMBRE
VOIR S.on ZA
Remembre voir section ZB
de la commune de CALLEVILLE-LES-DEUX-EGLISES
Hameau du Val
Chemin du Val et de l'intérieur du Bois
Chemin dit du Val
Chemin Vicinal Ordinaire N°4 du Bois-Renoult à Ste Geneviève
Voie communale N°2
Voie communale N°203
Chemin Rural dit du Bois du Parc
Chemin Vicinal N°1
Chemin
Chemin
Chemin
Plain
Bosc
Renoult
Mégle
CALLEVILLE - LES - DEUX
DE
COMMUNE
DE BEAUVAL EN CAUX

BIVILLE-LA-BAIGNARDE
(Seine-Maritime)

Section A

2e Feuille
(partie de l'ancienne feuille unique)

Plan revisé pour 1934
Echelle de 1/500

Archive associée : AS-A

MAJ le 01/09/2024 Editon du : 07/01/2025

Indice n° 76096-114
explorer_contact@explorer.fr - Tél : 02 35 95 14 65

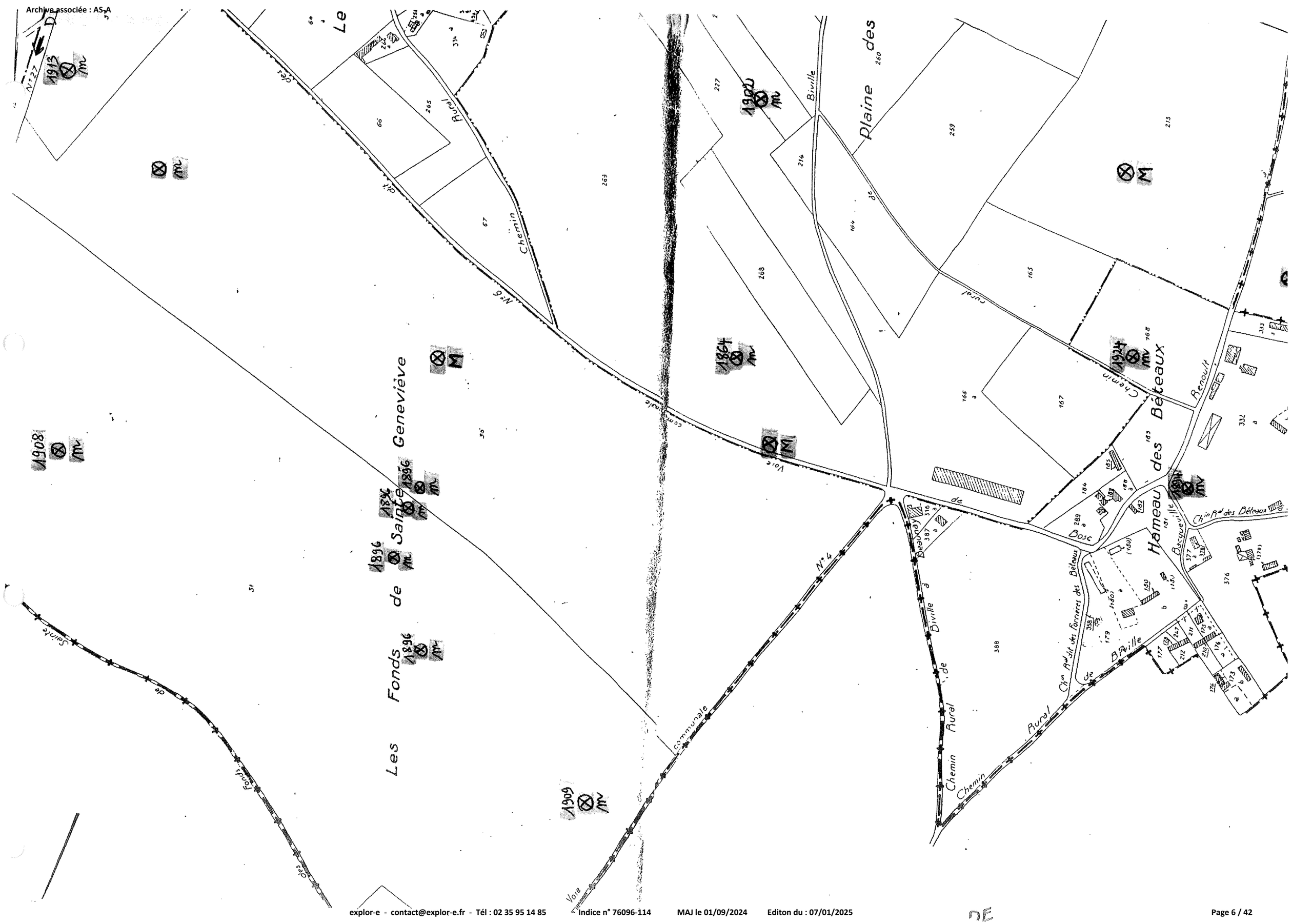
Le Fonds de Sainte Geneviève
Chemin Rural
Plaine des Biville
Hameau des Béteaux
Chemin Rural
Chemin Rural
Chemin Rural
Voie communale N°6
Voie communale N°4
Voie communale
Chemin Rural
Chemin Rural
Chemin Rural

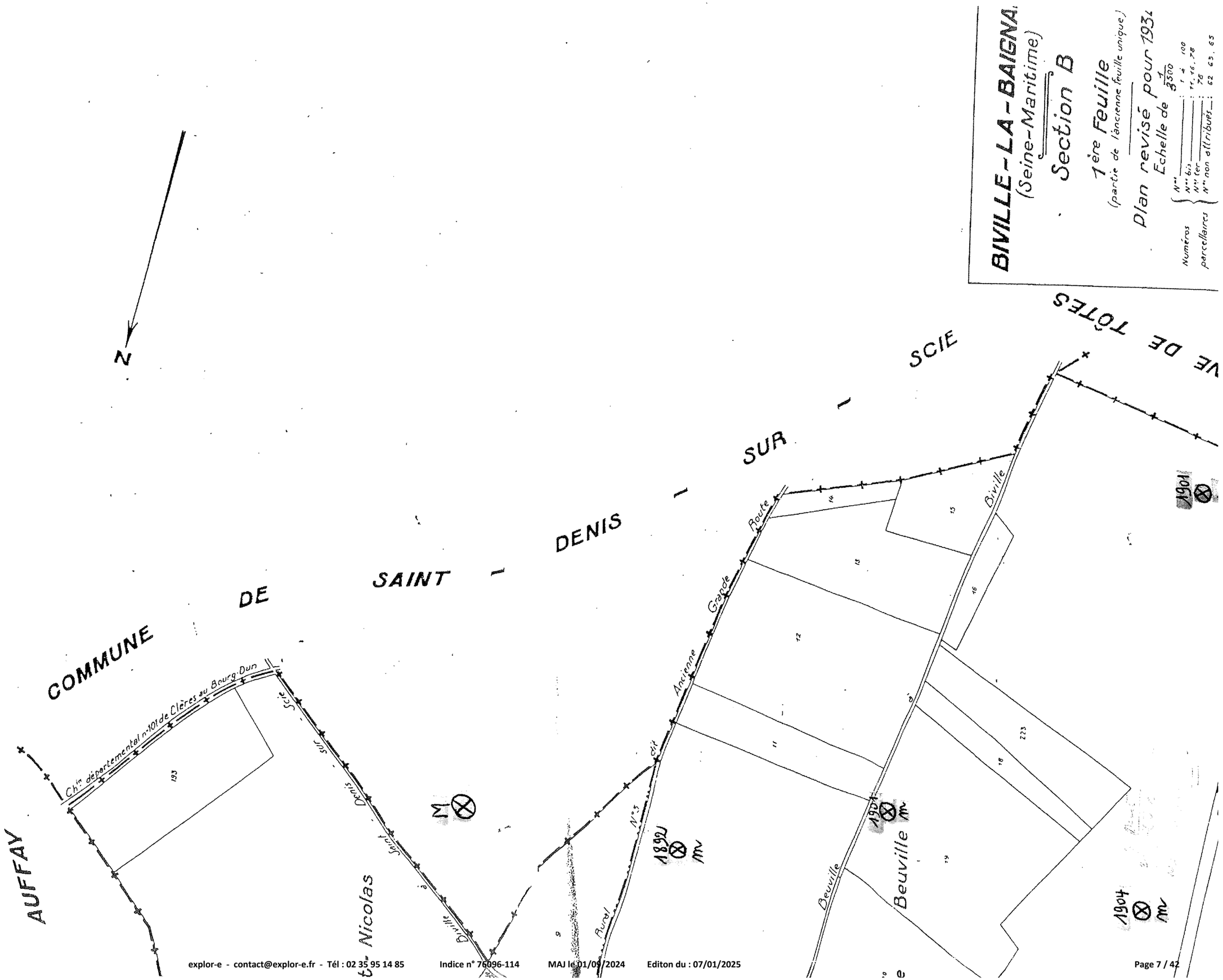
BIVILLE-LA-BAIGNA
(Seine-Maritime)
Section B
1ère Feuille
(partie de l'ancienne feuille unique)
Plan revisé pour 1931
Echelle de 1/3500
Numéros parcellaires
N°s : 1 à 100
N°s bis : 11, 16, 78
N°s ter : 78
N°s non attribués : 62 63, 65
N
COMMUNE DE SAINT - DENIS - SUR - SCIE
AUFFAY
Ch^in départemental n°101 de Clères au Bourg-Dun
Scie
Saint - Denis - sur - Scie
Nicolas
Biville
Ancienne Grande Route
N°5 dit
Rural
Beuville
Biville
1892 m
1901 m
1904 m
1901
M


Section
N° 2
Feuille
A
N° 27
Chemin
Rural
Nationale
Plaine
N° 19
Rue de la Grande
Chemin
Chemin
Le Bourg
Les Fonds de S
Plaine d' Auffay
Chemin de Toites à Longueville-sur-Scie
Chemin Départ
N° 2
N° 7
Saint-Aubin-sur-Scie
Dourville
Bremontruit
COMMUN
1904
1898
1896
1948
1899
1899
1899

explor-e - contact@explor-e.fr - Tél : 02 35 95 14 85
Indice n° 76096-114
MAJ le 01/09/2024
Edition du : 07/01/2025

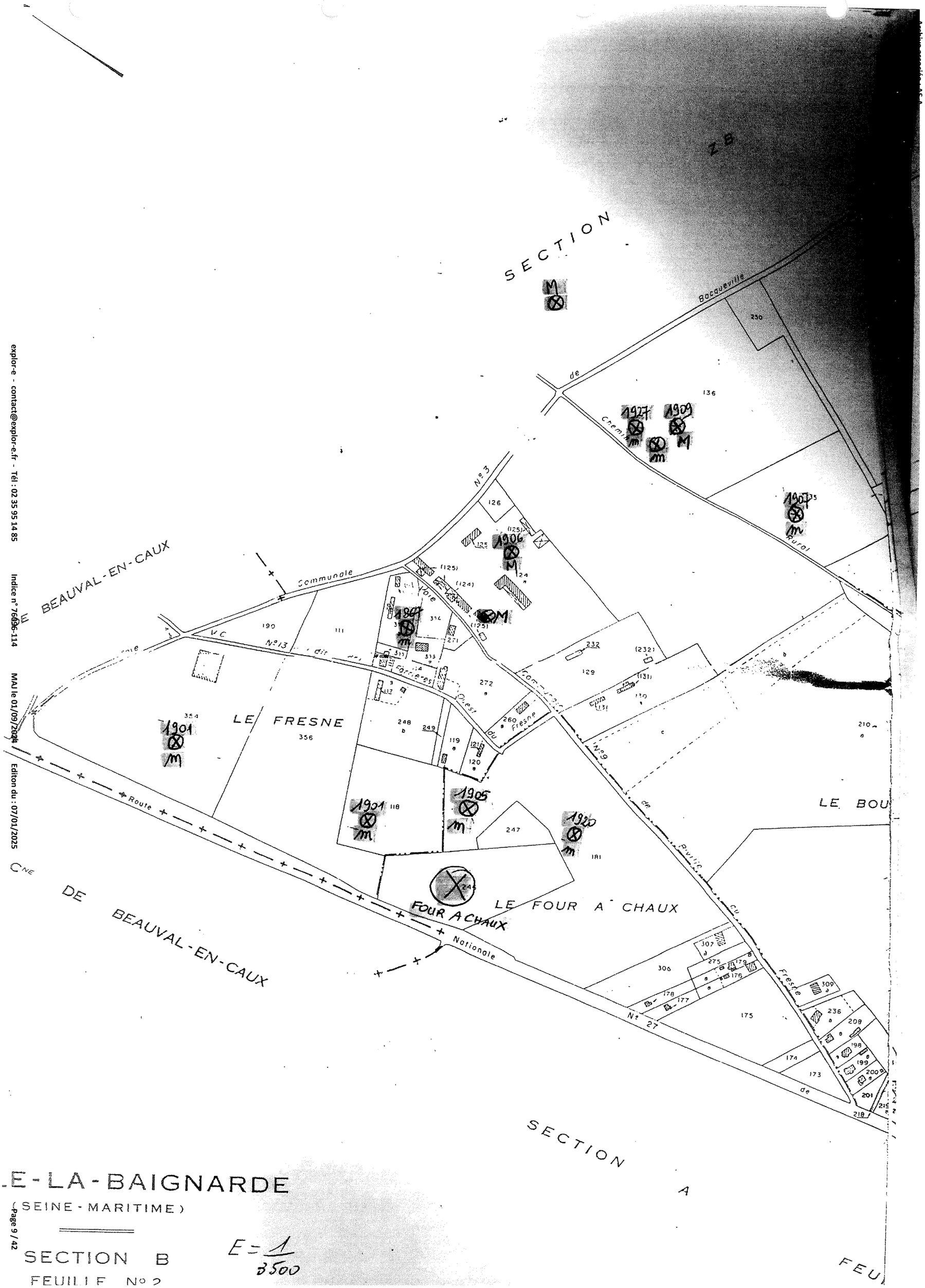

-E-LA-BAIGNARDE

(SEINE-MARITIME)

SECTION B

FEUILLE N° 2

E = 1/3500

JACQUES NEPVEU

BEAUVAL EN CAUX

76890 TOTES

TÉL. 35 32 88 10

BEAUVAL EN CAUX, LE Nov 95



JACQUES NEPVEU

BEAUVAL EN CAUX

76890 TOTES

TÉL. 35 32 88 10

BEAUVAL EN CAUX, LE Nov. 95

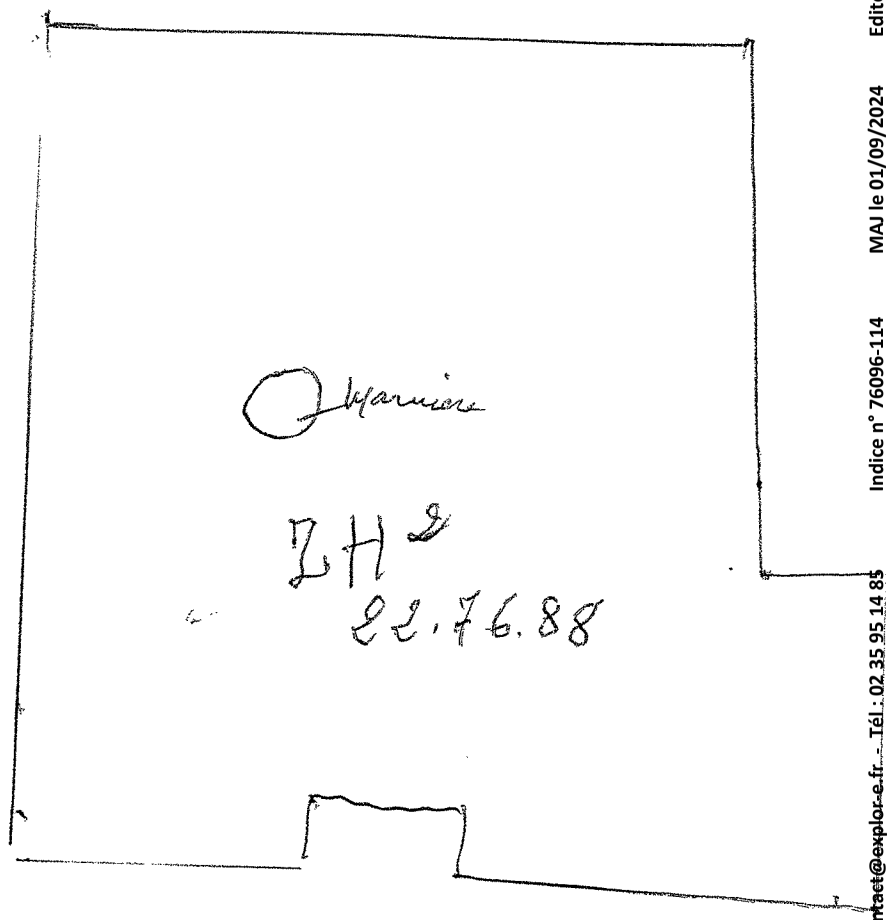

Archive associée : AS-A

explor-e - contact@explor-e.fr - Tél : 02 35 95 14 85 Indice n° 76096-114 MAJ le 01/09/2024 Editon du : 07/01/2025

Fondouest
ÉLÉMENT TERRE

BIVILLE-LA-BAIGNARDE - 76

Aménagement local du périmètre de sécurité lié à l'indice 76096-114

Rue Henri Blot – Parcelles A n°646, 551 et 552

DIAGNOSTIC GEOTECHNIQUE
Mission G5

M. TABESSE Jean-Marie
689 rue Henri Blot
76890 Biville-la-Baignarde

AFFAIRE N° RO001347

DATE	REDACTEUR	VERIFICATEUR	MODIFICATION	DOCUMENT	INDICE
22/02/2022	Hélène SCHWANDER	Morgan QUILLIVIC		01	A

NORMANDIE
581 rue Georges Charpak
76150 ST JEAN DU CARDONNAY
02 32 13 21 30
fondouest-normandie76@fondouest.com

SOMMAIRE

1. PRESENTATION DE LA MISSION 3

2. DOCUMENTS D'ÉTUDE 4

3. DETAIL DE L'INDICE 76069-114 5

4. RESULTATS DES INVESTIGATIONS 7

4.1 Méthodologie 7
4.2 Descriptif opérationnel 8
4.3 Analyse des enregistrements de sondages destructifs 8

5. CONCLUSIONS 12

LISTE DES FIGURES

Figure 1 : Périmètre et indice impactant la propriété de M. TABESSE 3
Figure 2 : Extrait de l'annexe 1 - RICS Commune de Biville-la-Baignarde 5
Figure 3 : Extraits des photographies aériennes anciennes 6
Figure 4 : Extrait d'une diagraphie de sondage 7
Figure 5 : Localisation des sondages après interprétation 9
Figure 6 : Descriptif des sondages SD01 à SD08 10
Figure 7 : Synthèse lithologique des sondages destructifs 11

ANNEXES

- SONDAGES DESTRUCTIFS AVEC ENREGISTREMENT DES PARAMETRES DE FORAGE (12 PAGES)
- PROPOSITION DE MODIFICATION DU PERIMETRE DE SECURITE (1 PAGE)
- CONDITIONS GENERALES (2 PAGES)
- EXTRAIT DE LA NORME NF P 94-500 REVISEE EN 2013 (2 PAGES)

1. PRESENTATION DE LA MISSION

Monsieur TABESSE est propriétaire d'un ensemble de parcelles sises rue Henri Blot sur la commune de Biville-la-Baignarde (76) et cadastrées sous les références A n°646, 551 et 552.

Un indice de cavité souterraine a été recensé au droit de la parcelle cadastrée A n°552. Il s'agit de l'indice 76096-114 issu du Recensement des Indices de Cavités Souterraines de 1995, repris lors de la mise à jour réalisée en 2010 par ALISE ENVIRONNEMENT. Aucune précision associée à cet indice n'est indiquée dans la fiche de l'indice de cavité.

Conformément à la doctrine départementale relative à la gestion des risques, un périmètre de sécurité de rayon 60 m a été instauré en périphérie de l'indice 114.

Figure 1 : Périmètre et indice impactant la propriété de M. TABESSE

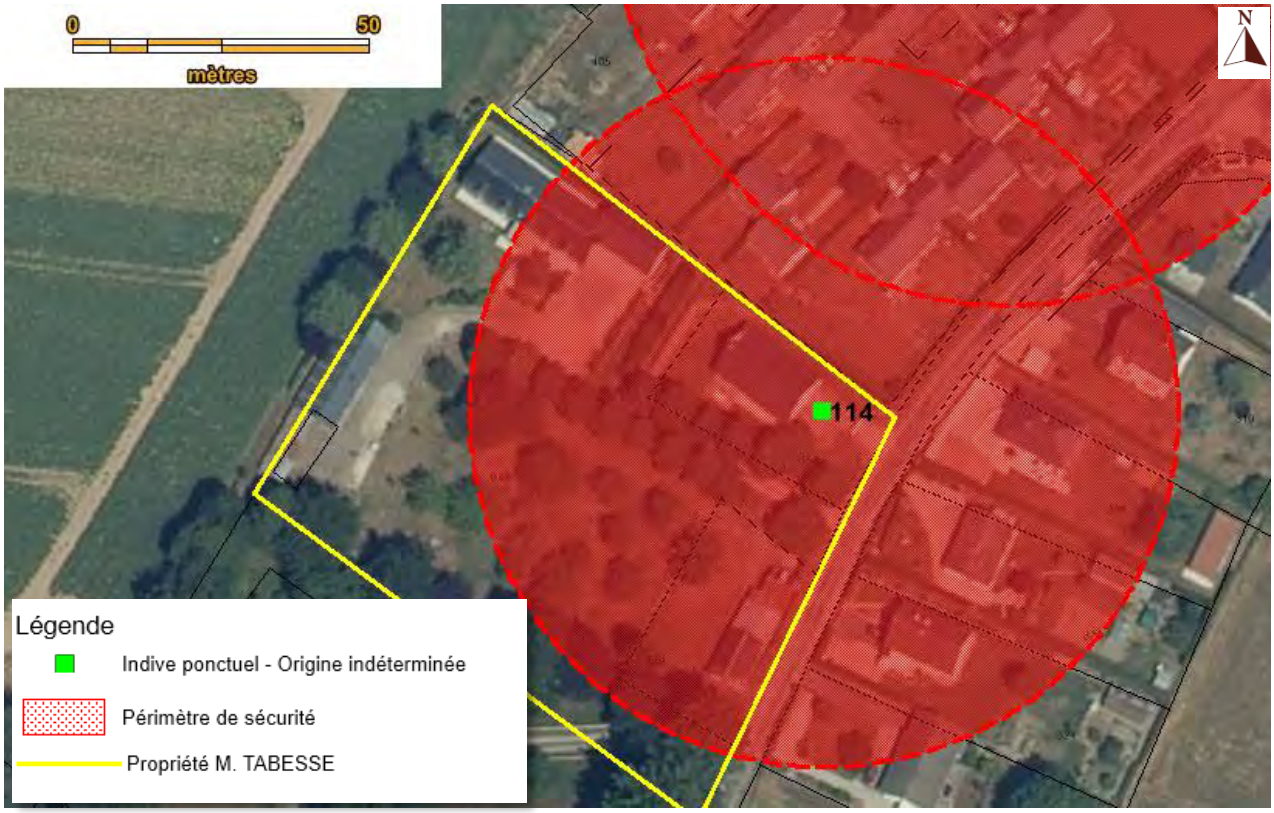

La propriété de Monsieur TABESSE est donc impactée par l'indice de cavité 76096-114 et par son périmètre de sécurité.

Dans ce cadre, il nous a été demandé, par et pour le compte, de **Monsieur TABESSE**, la réalisation d'un diagnostic géotechnique, **mission G5 de la norme NF P 94-500 de novembre 2013**, visant à s'assurer de l'absence de développement d'anomalie souterraine en direction des différents bâtis occupant sa propriété par la réalisation de sondages destructifs profonds.

La mission confiée à **FONDOUEST** a donc pour objectif de :

- assurer la mise en œuvre et le suivi des investigations nécessaires,
- analyser et interpréter les résultats de ces investigations,
- proposer une modification du périmètre de sécurité, le cas échéant.

2. DOCUMENTS D'ÉTUDE

Cette étude a été réalisée à partir des documents suivants :

LES DOCUMENTS RELATIFS AU MARCHE :

- Notre proposition DRO031042 du 27/09/2021 retournée validée par M. TABESSE le 24/11/2021 ;
- Notre proposition d'investigations complémentaires DRO031276 du 06/01/2022 validée par M. TABESSE le 06/01/2022.

LES DOCUMENTS CONSULTES DE LA MISSION :

- Un extrait de Recensement des Indices de Cavité Souterraine de la commune de BIVILLE LA BAIGNARDE ;
- La fiche complète de l'Indice de Cavité Souterraine 76094-114.

LES DOCUMENTS DE REFERENCE UTILISES POUR CETTE ETUDE SONT :

- NF P 94-500 : Missions d'ingénierie géotechnique ;
- Les marnières de Haute-Normandie – Méthodologies d'étude et de prévention, guide technique LCPC.

3. DETAIL DE L'INDICE 76069-114

Le Recensement des Indices de Cavités Souterraines de Biville-la-Baignarde a été réalisé par ALISE ENVIRONNEMENT en 2010. D'après l'analyse de la fiche de l'indice 76096-114, les seules informations disponibles sont reprises ci-dessous:

- Localisation : Parcelle A 243 (ancien découpage du cadastre comparé à l'actuel)
- Sources : Inventaire départementale des Cavités Souterraines de 1995, annexe 1.

En analysant l'annexe 1 du RICS de la commune, on peut observer qu'aucune indication/marque franche, comme celle visible sur la parcelle 409, n'est visible au droit de la localisation de l'indice 76096-114.

Figure 2 : Extrait de l'annexe 1 - RICS Commune de Biville-la-Baignarde

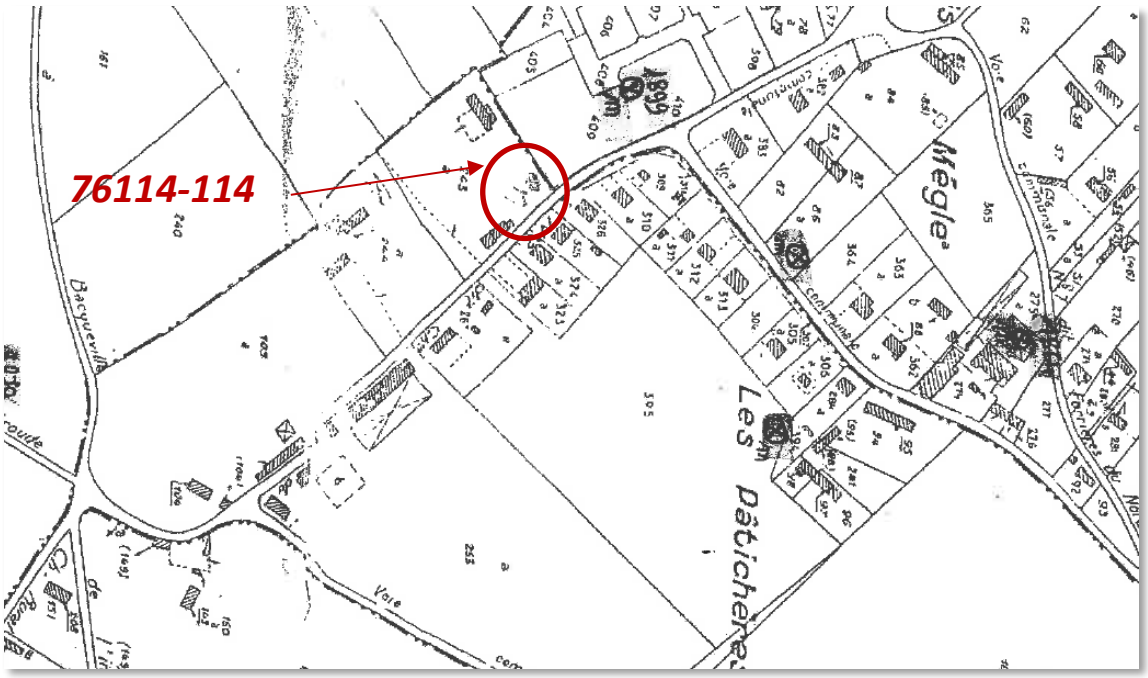

D'après les témoignages recueillis par M. TABESSE, cet indice aurait été en relation avec une ancienne mare remblayée

Afin de tenter de préciser cet indice, une analyse rapide des photographies aériennes a été réalisée.

Entre 1947 et 1973, la zone était masquée par des arbres (pommiers très probablement). En 1985 et 1994, deux zones circulaires plus claires que l'encaissant ont été observées. On notera que la localisation de ces zones est différente sur les deux clichés.

En 2003, des arbres sont présents dans le secteur puis à partir de 2012, le bâti est visible. On se réfèrera aux extraits présents en page suivante.

Aucune mare n'a été observée en périphérie de la localisation de l'indice 76096-114, et il n'est pas possible de préciser une origine possible de l'indice 76096-114 au vu des éléments en notre possession.

On notera que la seule mare visible dans le secteur se situe à l'ouest de la propriété de M. TABESSE à environ 100 m. Cette mare est visible uniquement sur le cliché de 1947.

Figure 3 : Extraits des photographies aériennes anciennes

1947	1973
	
1985	1989
	
1994	1999
	
2003	2012
	

4. RESULTATS DES INVESTIGATIONS

4.1 METHODOLOGIE

Les investigations ont été réalisées à l'aide d'une machine de forage de type SEDIDRILL SD 250-70.

Les sondages ont été réalisés en rotation pure à l'aide d'un tricône de 114 mm. Des tiges d'épaisseur et de rigidité suffisante ont été employées afin de limiter les risques de déviation du forage.

L'ensemble des sondages a fait l'objet d'un enregistrement continu des paramètres de forage à l'aide d'un dispositif d'acquisition de type GEOBOX (APAGEO). Les paramètres de forage suivants ont été enregistrés :

- VIA : Vitesse Instantanée d'Avancement (m/h),
- PO : Pression sur l'Outil (bar),
- CR : Couple de Rotation (bar),
- PI : Pression d'Injection du fluide de forage (bar),
- PR : Pression de Retenue (bar).

Un étalonnage des conditions de vide a été réalisé pour chaque forage sur toute sa hauteur (courbes rouges visibles sur chaque diagraphie présente en annexe).

Les étalonnages des conditions de vide permettent notamment d'identifier un vide franc à partir du moment où l'ensemble des paramètres de forages enregistrés se superposent à cette courbe rouge, comme entre 19 et 20,2 m de profondeur dans l'exemple ci-dessous.

Figure 4 : Extrait d'une diagraphie de sondage

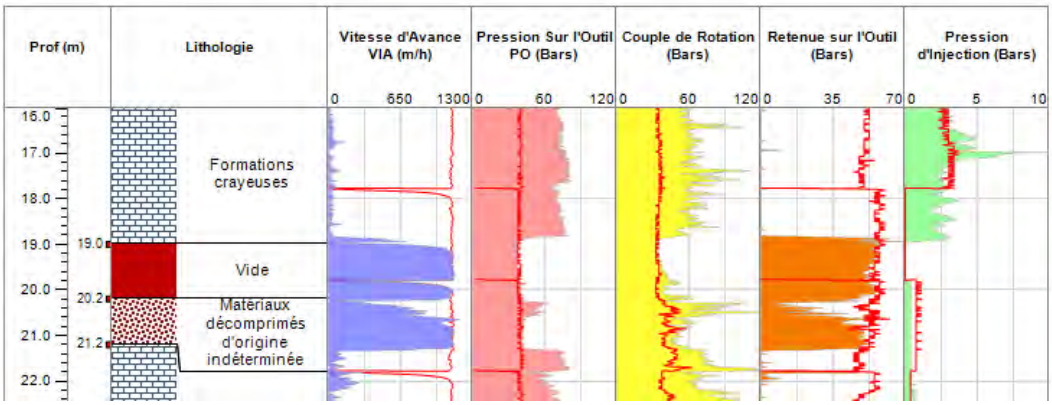

La lithologie est basée sur les relevés de terrain faits par l'opérateur de FONDOUEST (couleur des remontées, perte d'injection, chute d'outil….).

4.2 DESCRIPTIF OPERATIONNEL

L'intervention s'est déroulée du 6 au 10 janvier 2022. Initialement, 6 sondages destructifs étaient prévus en vue de sécuriser les bâtis présents sur la propriété de M. TABESSE. Toutefois, la mise en évidence d'une zone pouvant être considérée anomalique a engendré la réalisation de sondages destructifs complémentaires. Au final, 8 sondages destructifs ont été réalisés et ont été nommés SD01 à SD08.

Conformément à la doctrine départementale, la distance inter-sondage est de 2,5 m et les sondages ont pénétré, à minima, de 15 m les formations crayeuses, entrainant des sondages compris entre 26 et 32 m de profondeur.

Les sondages ont été relevés à l'aide d'un GPS de précision par FONDOUEST, les coordonnées géographiques (Lambert 93) sont fournies sur les diagraphies de sondages présentes en annexe.

4.3 ANALYSE DES ENREGISTREMENTS DE SONDAGES DESTRUCTIFS

LITHOLOGIE :

Chacun des sondages a fait l'objet d'un relevé des événements particuliers par le chef sondeur (perte d'injection, chute de la tête de forage...), repris en observation au pied de chacune des diagraphies présentées en annexes.

L'interprétation globale des éléments permet donc d'estimer la coupe géologique générale suivante :

- une couverture limoneuse marron de l'ordre de 1,2 m et 2,6 m d'épaisseur en fonction des sondages réalisés. Cette formation présente des vitesses d'avancement (VIA) moyennes à élevées ;
- les formations résiduelles à silex (RS) en place comprenant des argiles, des silex présents en proportion variable, affichant des VIA faibles. L'épaisseur de cette formation est comprise entre 6,6 m et 11 m selon les sondages ;
- les formations crayeuses (FC) dont le toit est compris entre 6 m et 13 m dont la rencontre est effective en de nombreux points du fait de remontées crayeuses.
  A noter que ces variations de profondeurs du toit de la craie demeurent toutefois classiques, du fait du mécanisme d'altération naturelle, pouvant entrainer des pénétrations d'argiles à silex en profondeur (racines d'altération d'argile) avec des formes très festonnées.

  Ces formations crayeuses sont apparues également tendres/altérées voire très tendres/altérées (sans chute d'outil) à l'interface entre les formations résiduelles à silex et les formations crayeuses au droit de l'ensemble des sondages hormis SD07, SD03 et SD06. Ces passages moins résistants sont d'origine naturelle, issus de l'altération naturelle des formations crayeuses.

  De plus, des zones très altérées sans chute d'outil (paramètres d'enregistrement proches des conditions de vide sauf pour le couple de rotation) ont été identifiés :
  - entre 12 m et 14 m au droit des sondages SD02 / SD07
  - à partir de 22 m pour les sondages SD04 à SD06

  Ces niveaux sont d'origine naturelle / karstique.

Les coupes de chaque sondage figurent en marge des diagraphies fournies en annexe.

ANOMALIES / SYNTHESES DES DONNEES :

Le sondage SD02 a rencontré une zone présentant des vitesses d'avancement relativement rapides au sein des formations crayeuses sur une hauteur d'environ 2,0 m. Afin de préciser la nature de cette zone, deux sondages destructifs (SD07 et SD08) ont été réalisés en retrait du sondage SD02 et ont permis de confirmer l'origine naturelle de cette zone.

Des zones fortement altérées ont été rencontrées au sein des formations crayeuses à environ 20,0 m de profondeur au droit des sondages SD04 à SD06. Ces zones peuvent être en relation avec le battement de la nappe de la craie qui se situerait à une cote altimétrique comprise entre 105 et 100 m NGF, soit environ 25 et 30 m de profondeur, d'après les données disponibles sur SIGES.

Le sondage SD04 a quant à lui identifié des matériaux décomprimés depuis la surface jusque 7,0 m de profondeur. Cette anomalie a été rencontrée uniquement au droit du sondage SD04 et aucun signe de décompression n'a été observé au droit des sondages SD03 et SD05 ; au vu des données, il est donc délicat de statuer sur une origine possible. On notera que l'hypothèse de la mare peut être néanmoins écartée, les sondages destructifs proches auraient également identifié des zones décomprimées.

Figure 5 : Localisation des sondages après interprétation



Les sondages destructifs SD01 à SD03 et SD05 à SD06 n'ont pas mis en évidence d'anomalie pouvant être en relation avec une cavité souterraine.

Afin de faciliter la lecture, chaque sondage est classé suivant l'une de ces trois catégories auxquelles un code couleur est appliqué à savoir :

Sondage sans anomalie – Terrains en place
Sondage destructif identifiant un passage de terrains décomprimés d'origine indéterminée
Sondage destructifs identifiant un vide franc

Le détail pour chaque sondage est présenté en page suivante.

Figure 6 : Descriptif des sondages SD01 à SD08

Sondage	SD01	SD02	SD07	SD08	SD03
Prof. Totale (m)	28,02	28,02	26,02	28,03	27,94
Prof. Estimée Toit Craie (m)	9,4	8,6	6,2	11	9,2
Epaisseur Formations crayeuses(m)	18,62	19,42	19,82	17,03	18,74
Observations	Zone très altérée à l'interface entre les RS et FC	Zone altérée à l'interface entre les RS et FC et Zone très altérée entre -12,4 et -14m/TN	Zone tendre/ altérée entre -11,6 et -13,6m/TN	Zone très altérée à l'interface entre les RS et FC	Rien à signaler

Sondage	SD04	SD05	SD06
Prof. Totale (m)	32,02	32	32
Prof. Estimée Toit Craie (m)	10,6	13	10,2
Epaisseur Formations crayeuses(m)	21,42	19	21,8
Observations	Matériaux décomprimés entre 0 et -7,2 m /TN et Zone très altérée entre -25,6 et -32m/TN	Zone altérée à l'interface entre les RS et FC et Zone très altérée entre -22,6 et -32m/TN	Zone très altérée entre -22, et -32m/TN

Figure 7 : Synthèse lithologique des sondages destructifs

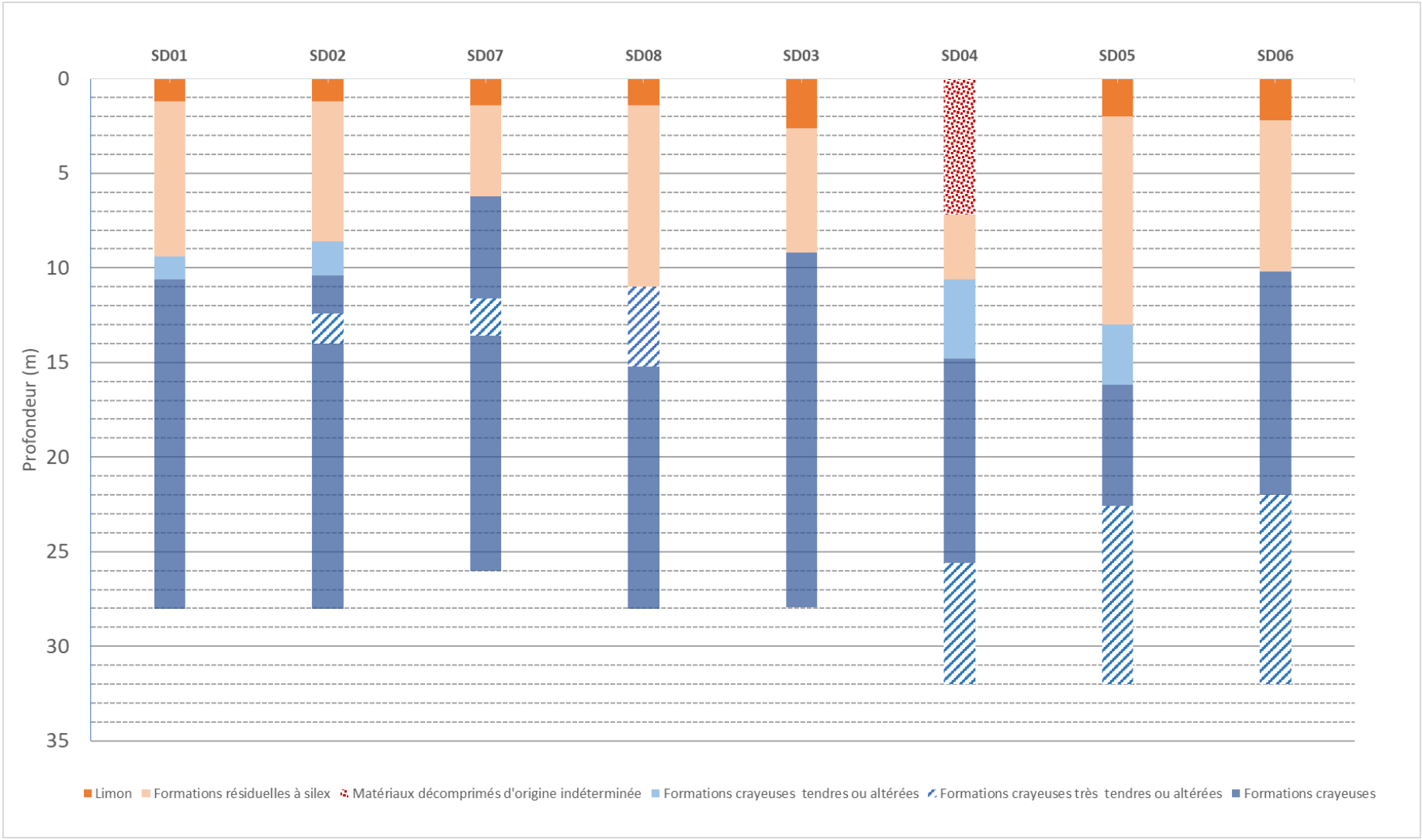

5. CONCLUSIONS

Monsieur TABESSE est propriétaire d'un ensemble de parcelles sises rue Henri Blot sur la commune de Biville-la-Baignarde (76) et cadastré sous les références A n°646, 551 et 552.

Un indice de cavité souterraine a été recensé au droit de la parcelle cadastrée A n°552. Il s'agit de l'indice 76096-114 issu du Recensement des Indices de Cavités Souterraines de 1995, repris lors de la mise à jour réalisée en 2010 par ALISE ENVIRONNEMENT. Aucune précision associée à cet indice n'est indiquée dans la fiche de l'indice de cavité.

FONDOUEST a été missionné afin de s'assurer de l'absence de développement d'anomalie pouvant être en relation avec une cavité souterraine depuis l'indice 76096-114 en direction de la propriété du Maître d'Ouvrage.

Une rapide analyse des données disponibles a été réalisée afin de tenter de préciser la nature et/ou la localisation de l'indice 76096-114. D'après le Recensement en date de 1995, la localisation de l'indique est uniquement indiqué sur le plan de localisation, aucune indication/précision n'est n'associée à l'indice. Une analyse des photographies aériennes anciennes n'a pas permis de préciser une origine possible de l'indice. Enfin, d'après les témoignages recueillis par M. TABESSE, cet indice aurait été en relation avec une ancienne mare remblayée. On notera toutefois que la seule mare visible dans le secteur se situe à l'Ouest de la propriété de M. TABESSE à environ 100 m.

Dans ce contexte, 8 sondages destructifs ont été réalisés en méthode tricône (diamètre 114 mm), implantés en périphérie de l'indice qui a été repéré d'après la localisation figurant sur le document graphique du RICS de la commune de Biville-la-Baignarde. Conformément à la doctrine départementale, la distance inter-sondage est de 2,5 m et les sondages ont pénétré, à minima, de 15 m les formations crayeuses.

Les sondages destructifs SD01 à SD03 et SD05 à SD06 n'ont pas mis en évidence d'anomalie pouvant être en relation avec une cavité souterraine.

Des zones fortement altérées ont été rencontrées au sein des formations crayeuses sur l'ensemble des sondages destructifs hormis les sondages SD01 et SD03.

Le sondage SD04 a quant à lui identifié des matériaux décomprimés depuis la surface jusque 7,0 m de profondeur. Cette anomalie a été rencontrée uniquement au droit du sondage SD04 et aucun signe de décompression n'a été observé au droit des sondages SD03 et SD05 ; au vu des données, il est donc délicat de statuer sur une origine possible. On notera que l'hypothèse de la mare peut être néanmoins écartée, les sondages destructifs proches auraient également identifié des zones décomprimées.
Cette anomalie pourrait être soit en en relation avec un ancienne zone remblayée (effondrement, puits avorté) soit lié à un problème anthropique actuel (fuite sur un réseau (eau potable, eaux pluviales ou assainissement). **Afin de tenter de préciser l'origine de cette zone, nous préconisions au Maître d'Ouvrage, la réalisation d'une inspection de ces réseaux dans ce secteur et de réaliser une fouille à la pelle mécanique pour préciser la nature des matériaux composants la zone décomprimée.**

En l'état, nous proposons à la Mairie de Biville-la-Baignarde ainsi qu'aux services de l'Etat, d'aménager localement le périmètre de sécurité lié à l'indice 76096-114 notamment sur la partie Sud-Est. On se référera à l'annexe.

Nous restons à la disposition du Maître d'Ouvrage pour leur fournir tout renseignement complémentaire.

Rédigé par	Vérifié par
Hélène SCHWANDER	**Morgan QUILLIVIC**
Ingénieur Chargée d'affaires	**Responsable d'Agence**





Annexe : Diagraphies interprétées

Référence dossier : **RO 1347.01**
Client : **M. TABESSE**
Ville : **Biville la Baignarde**

Nom du sondage	Date	X	Y	Profondeur	Page
SD 01	06/01/2022	558701.4	6960117.9	28.02 m	2 / 12
SD 02	06/01/2022	558701.4	6960117.8	28.01 m	3 / 12
SD 03	06/01/2022	558700.81	6960120.2	27.94 m	4 / 12
SD 04	06/01/2022	558702.3	6960122.2	32.02 m	5 / 12
SD 05	06/01/2022	558703.76	6960124.1	32.03 m	7 / 12
SD 06	06/01/2022	*558705.35*	*6960124.1*	32.02 m	9 / 12
SD 07	06/01/2022	*558701.15*	***6960115.7***	26.02 m	11 / 12
SD 08	10/01/2022	*558699.68*	***6960117.9***	28.03 m	12 / 12

Récapitulatif	
Type de sondage :	Destructif
Diamètre :	114 mm
Taillant :	Tricône

Fondouest
ÉLÉMENT TERRE

Fondouest

Bureau d'Etudes et d'Investigations Géotechniques

SD 01

Ville : Biville la Baignarde
Client : M. TABESSE
N° d'affaire : RO 1347.01

Taillant : Tricône
Diamètre : 114 mm
Inclinaison : 0 °
Machine :

Date : 06/01/2022
X : 558701.4 m
Y : 6960117.9 m
Profondeur : 28.02 m

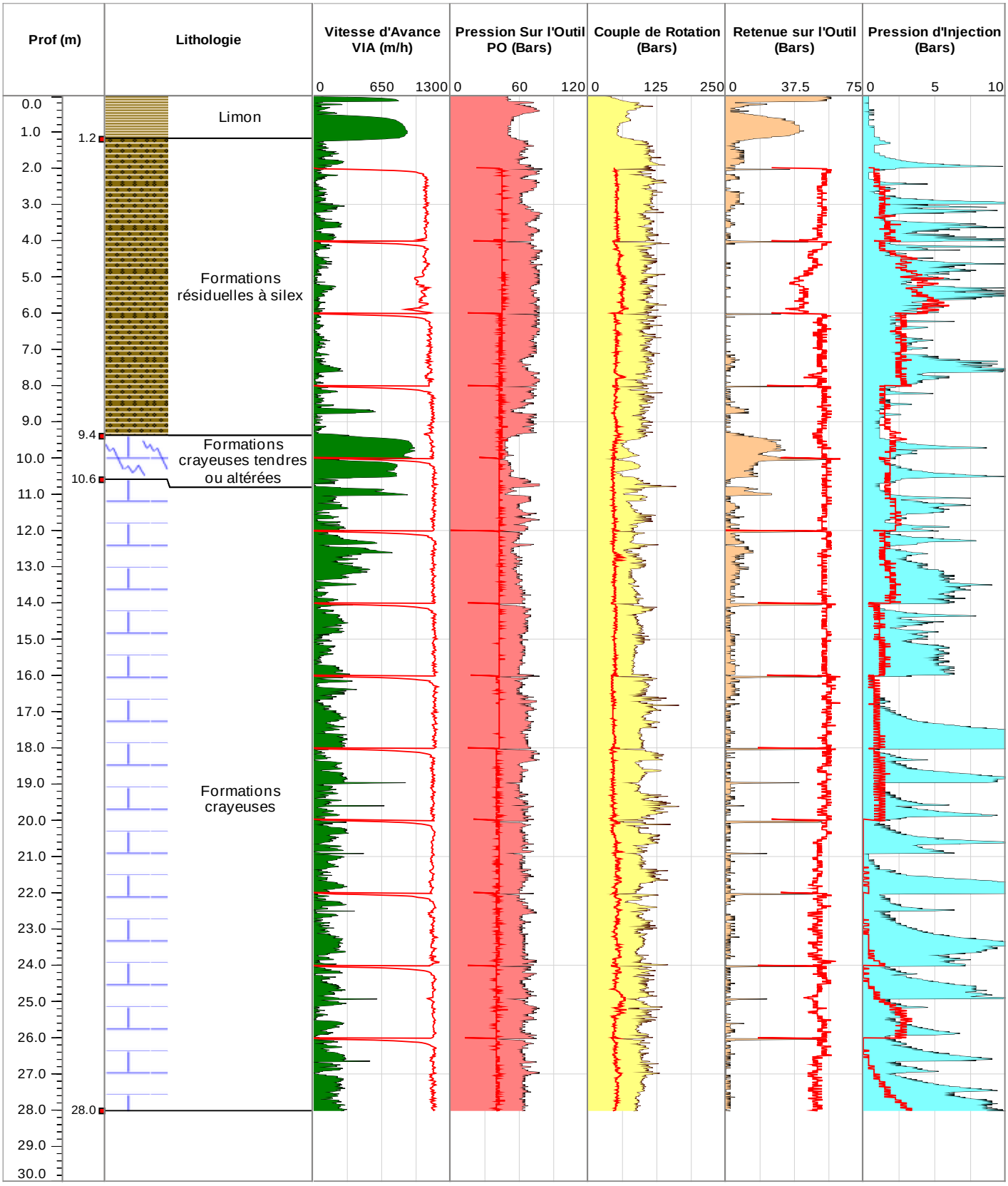

Fondouest

Bureau d'Etudes et d'Investigations Géotechniques

SD 02

Ville : Biville la Baignarde
Client : M. TABESSE
N° d'affaire : RO 1347.01

Taillant : Tricône
Diamètre : 114 mm
Inclinaison : 0 °
Machine :

Date : 06/01/2022
X : 558701.4 m
Y : 6960117.8 m
Profondeur : 28.01 m

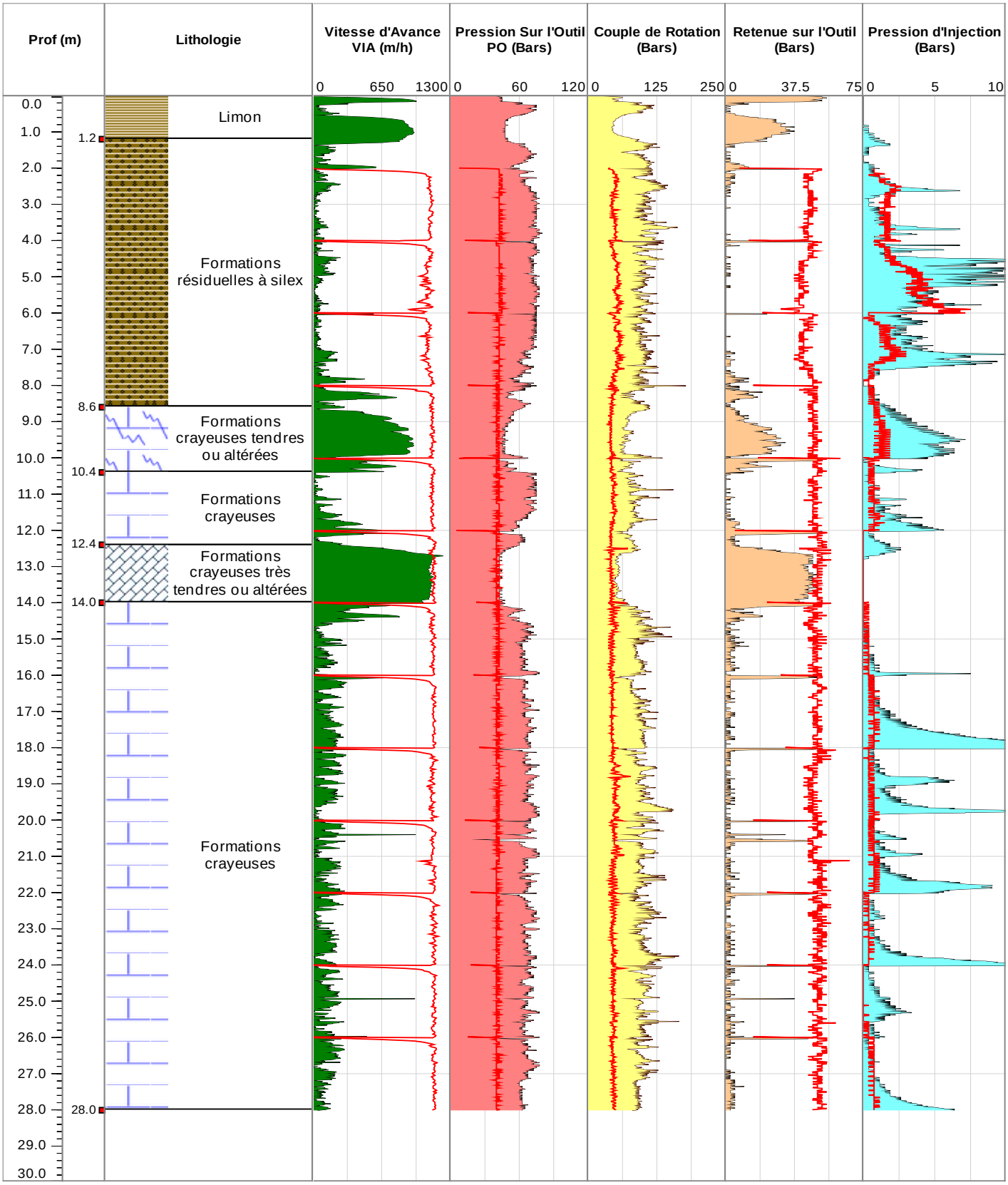

Fondouest

Bureau d'Etudes et d'Investigations Géotechniques

SD 03

Ville : Biville la Baignarde
Client : M. TABESSE
N° d'affaire : RO 1347.01

Taillant : Tricône
Diamètre : 114 mm
Inclinaison : 0 °
Machine :

Date : 06/01/2022
X : 558700.81 m
Y : 6960120.2 m
Profondeur : 27.94 m

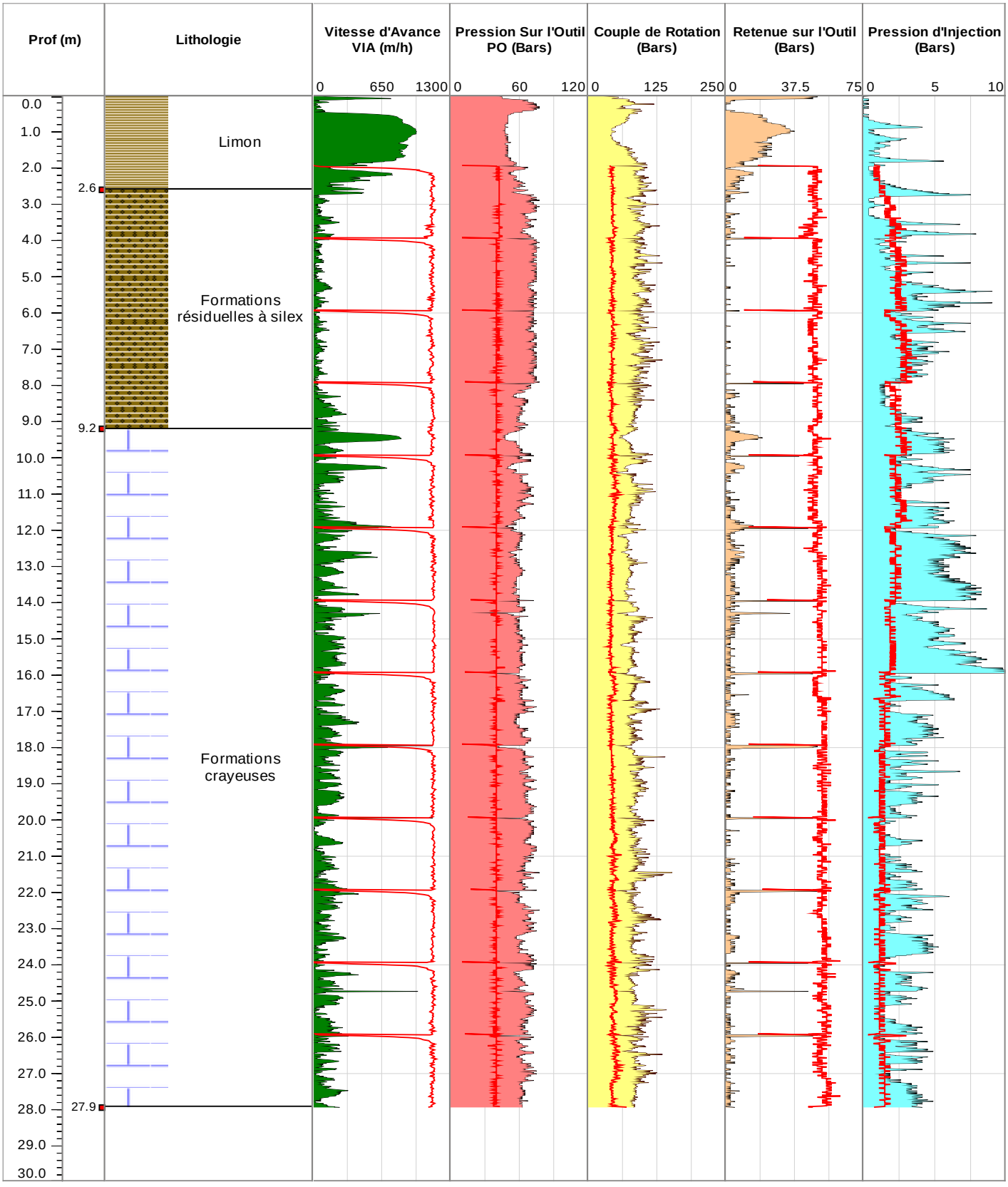

Fondouest

Bureau d'Etudes et d'Investigations Géotechniques

SD 04

Ville : Biville la Baignarde
Client : M. TABESSE
N° d'affaire : RO 1347.01

Taillant : Tricône
Diamètre : 114 mm
Inclinaison : 0 °
Machine :

Date : 06/01/2022
X : 558702.3 m
Y : 6960122.2 m
Profondeur : 32.02 m

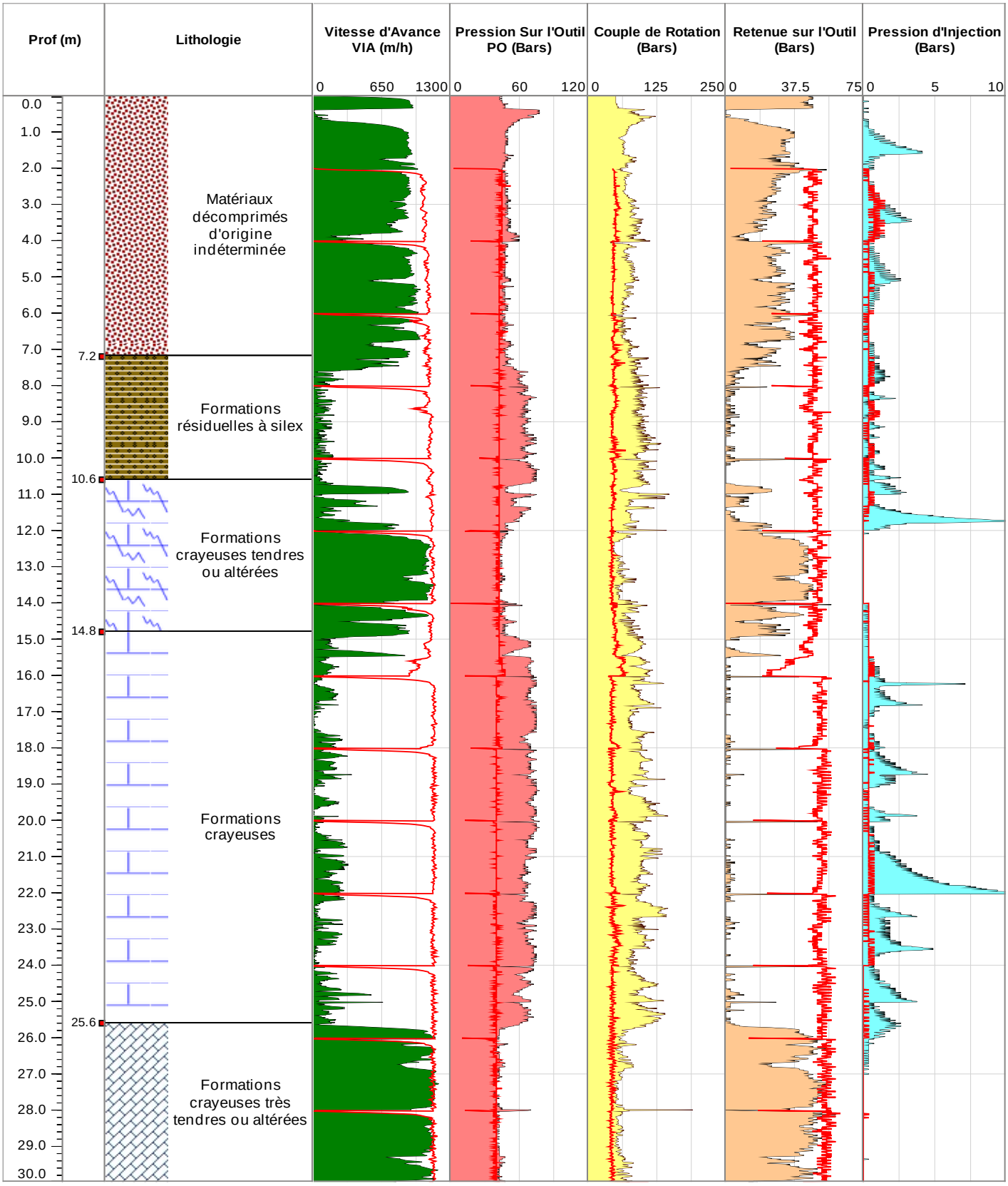

Fondouest

Bureau d'Etudes et d'Investigations Géotechniques

SD 04

Ville : Biville la Baignarde
Client : M. TABESSE
N° d'affaire : RO 1347.01

Taillant : Tricône
Diamètre : 114 mm
Inclinaison : 0 °
Machine :

Date : 06/01/2022
X : 558702.3 m
Y : 6960122.2 m
Profondeur : 32.02 m

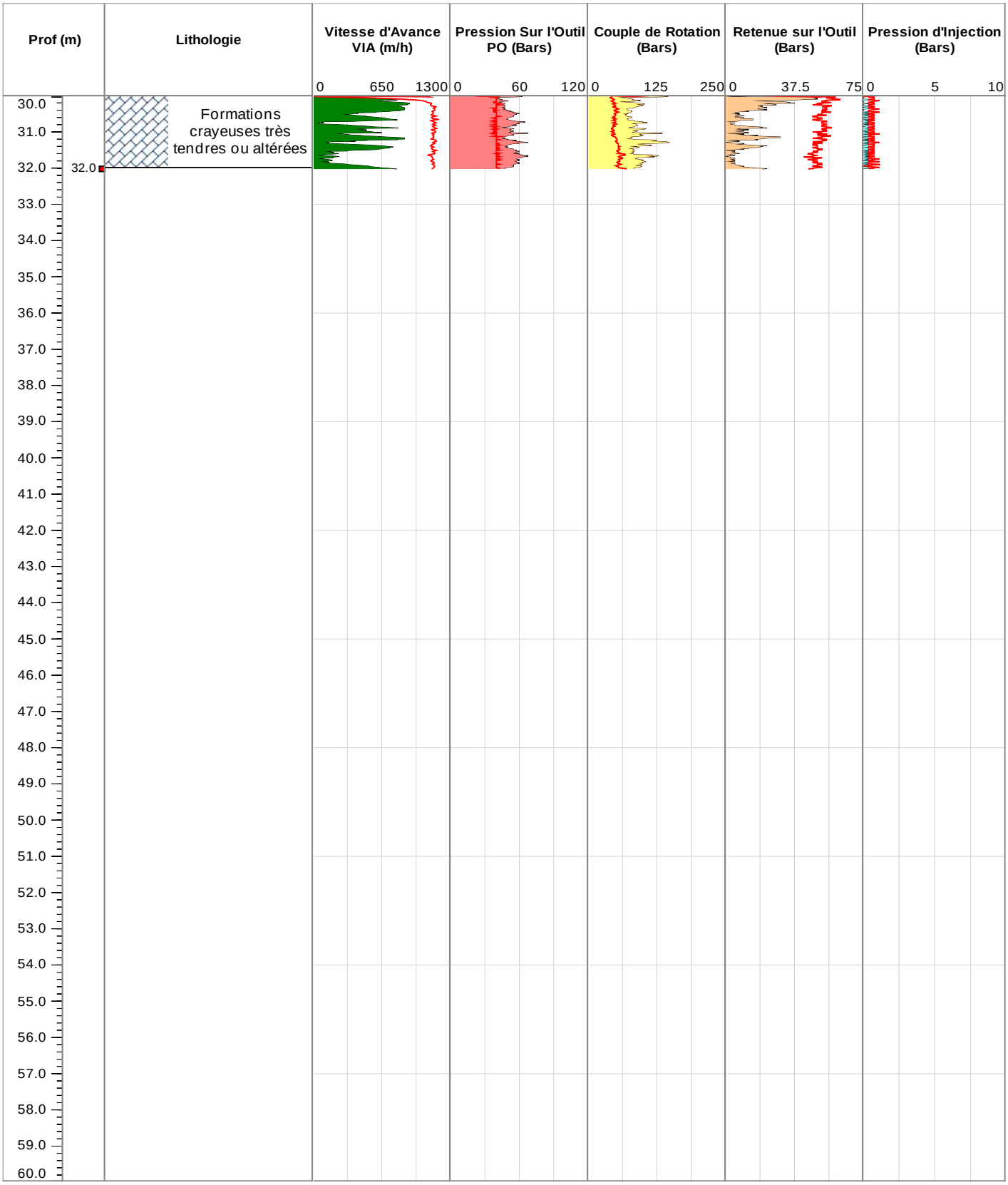

Fondouest

Bureau d'Etudes et d'Investigations Géotechniques

SD 05

Ville : Biville la Baignarde
Client : M. TABESSE
N° d'affaire : RO 1347.01

Taillant : Tricône
Diamètre : 114 mm
Inclinaison : 0 °
Machine :

Date : 06/01/2022
X : 558703.76 m
Y : 6960124.1 m
Profondeur : 32.03 m

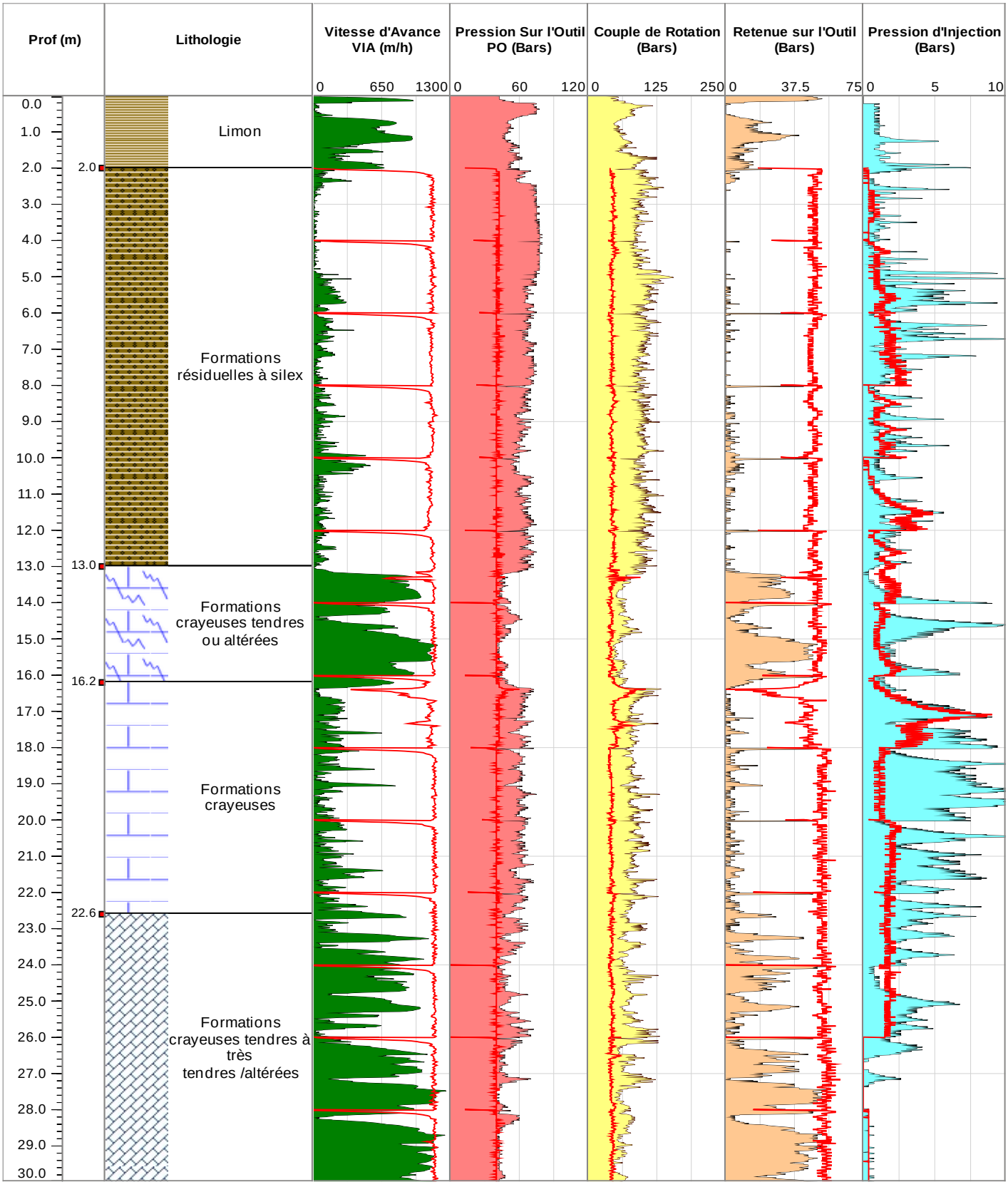

Fondouest

Bureau d'Etudes et d'Investigations Géotechniques

SD 05

Ville : Biville la Baignarde
Client : M. TABESSE
N° d'affaire : RO 1347.01

Taillant : Tricône
Diamètre : 114 mm
Inclinaison : 0 °
Machine :

Date : 06/01/2022
X : 558703.76 m
Y : 6960124.1 m
Profondeur : 32.03 m

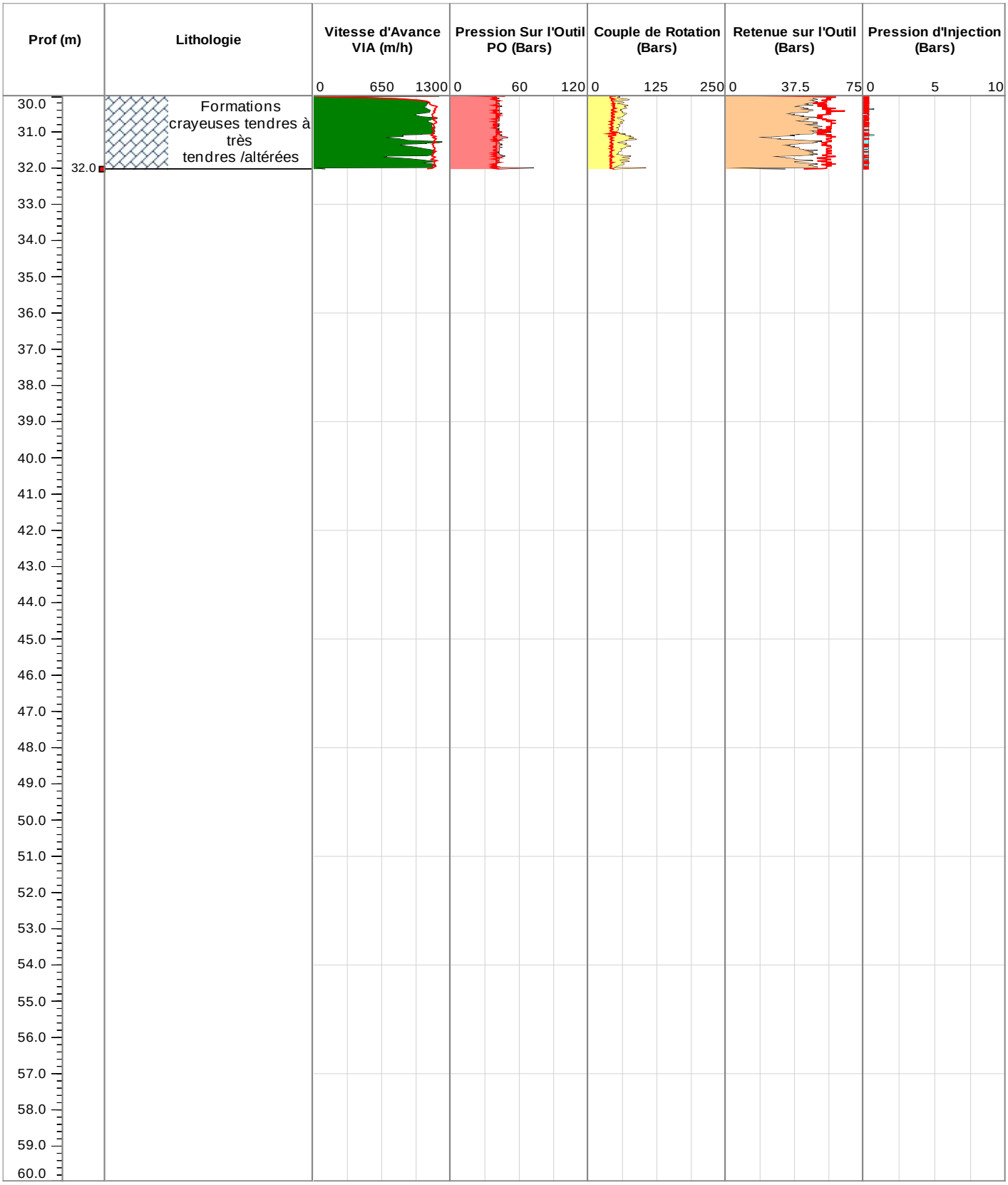

Fondouest

Bureau d'Etudes et d'Investigations Géotechniques

SD 06

Ville : Biville la Baignarde
Client : M. TABESSE
N° d'affaire : RO 1347.01

Taillant : Tricône
Diamètre : 114 mm
Inclinaison : 0 °
Machine :

Date : 06/01/2022
X : 558705.35 m
Y : 6960124.1 m
Profondeur : 32.02 m

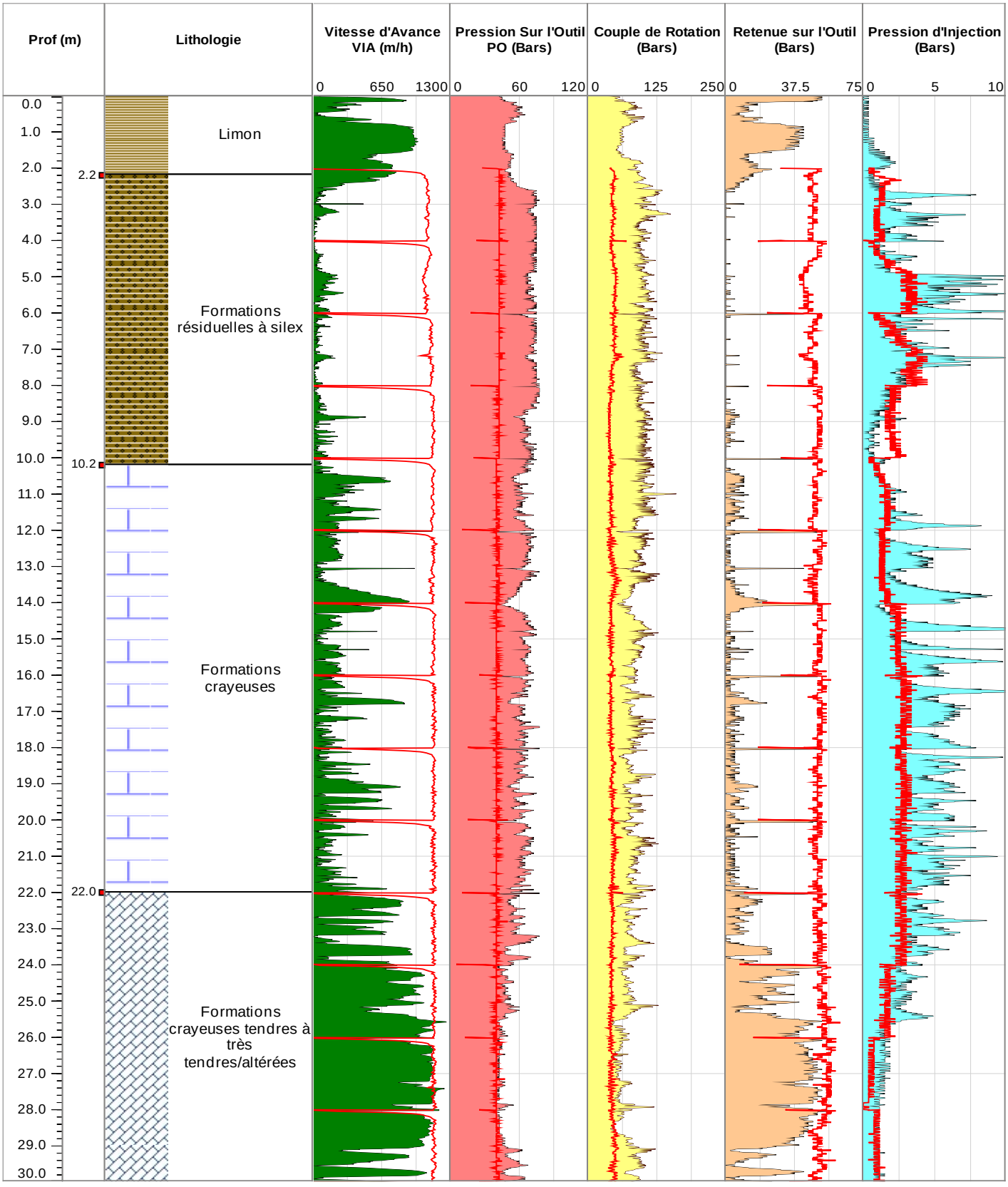

Fondouest

Bureau d'Etudes et d'Investigations Géotechniques

SD 06

Ville : Biville la Baignarde
Client : M. TABESSE
N° d'affaire : RO 1347.01

Taillant : Tricône
Diamètre : 114 mm
Inclinaison : 0 °
Machine :

Date : 06/01/2022
X : 558705.35 m
Y : 6960124.1 m
Profondeur : 32.02 m

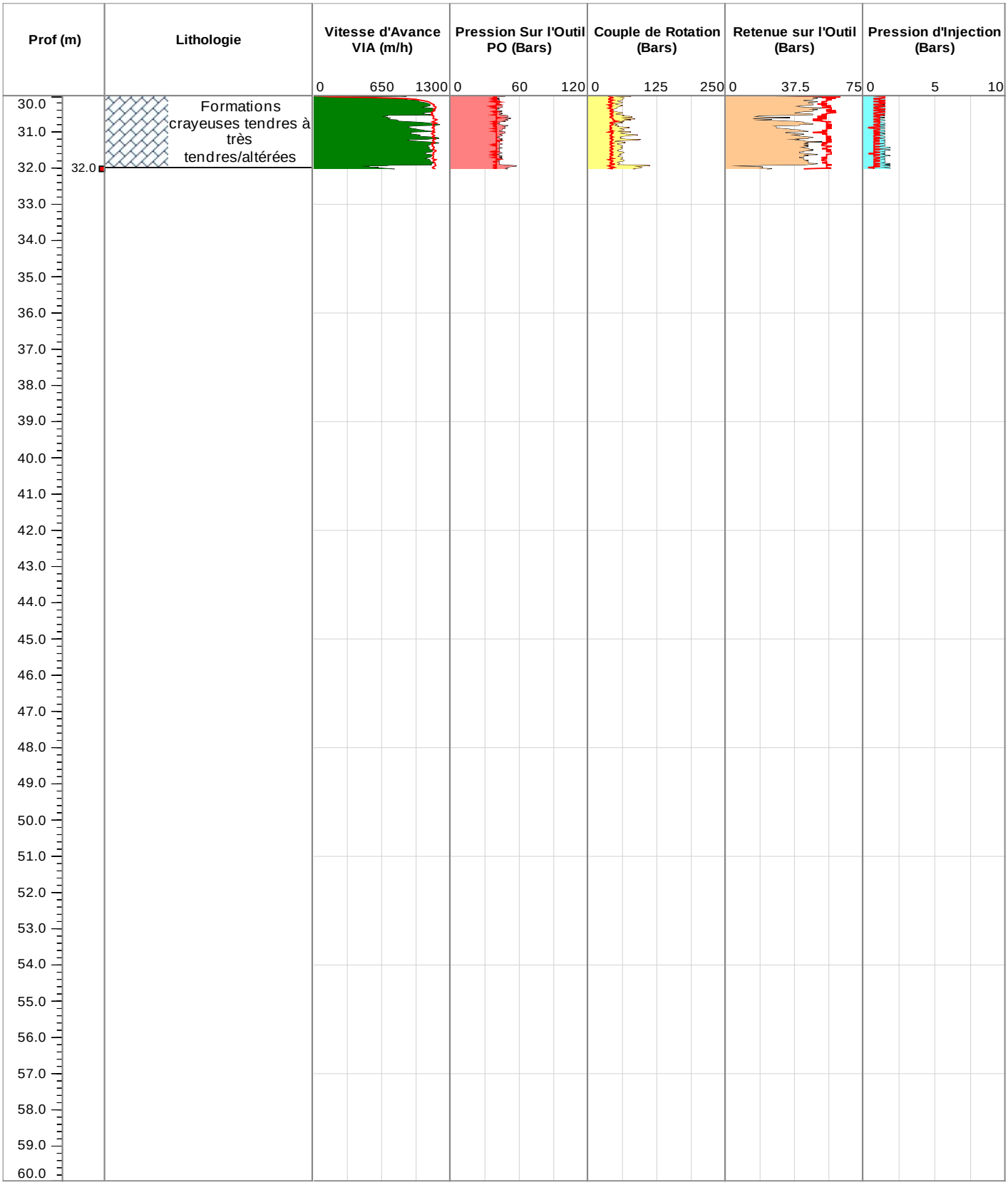

Fondouest

Bureau d'Etudes et d'Investigations Géotechniques

SD 07

Ville : Biville la Baignarde
Client : M. TABESSE
N° d'affaire : RO 1347.01

Taillant : Tricône
Diamètre : 114 mm
Inclinaison : 0 °
Machine :

Date : 06/01/2022
X : 558701.15 m
Y : 6960115.7 m
Profondeur : 26.02 m

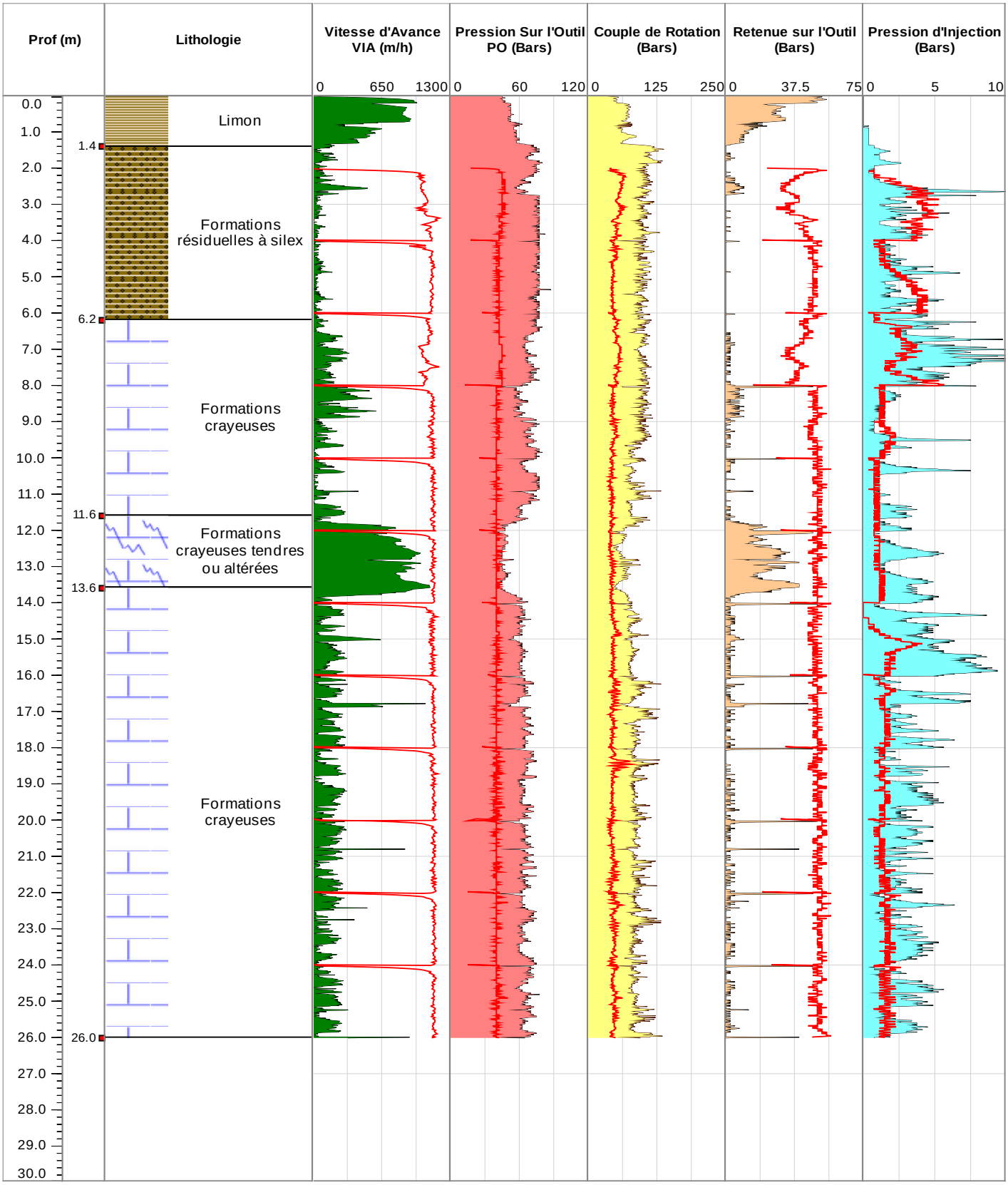

Fondouest

Bureau d'Etudes et d'Investigations Géotechniques

SD 08

Ville : Biville la Baignarde
Client : M. TABESSE
N° d'affaire : RO 1347.01

Taillant : Tricône
Diamètre : 114 mm
Inclinaison : 0 °
Machine :

Date : 10/01/2022
X : 558699.68 m
Y : 6960117.9 m
Profondeur : 28.03 m

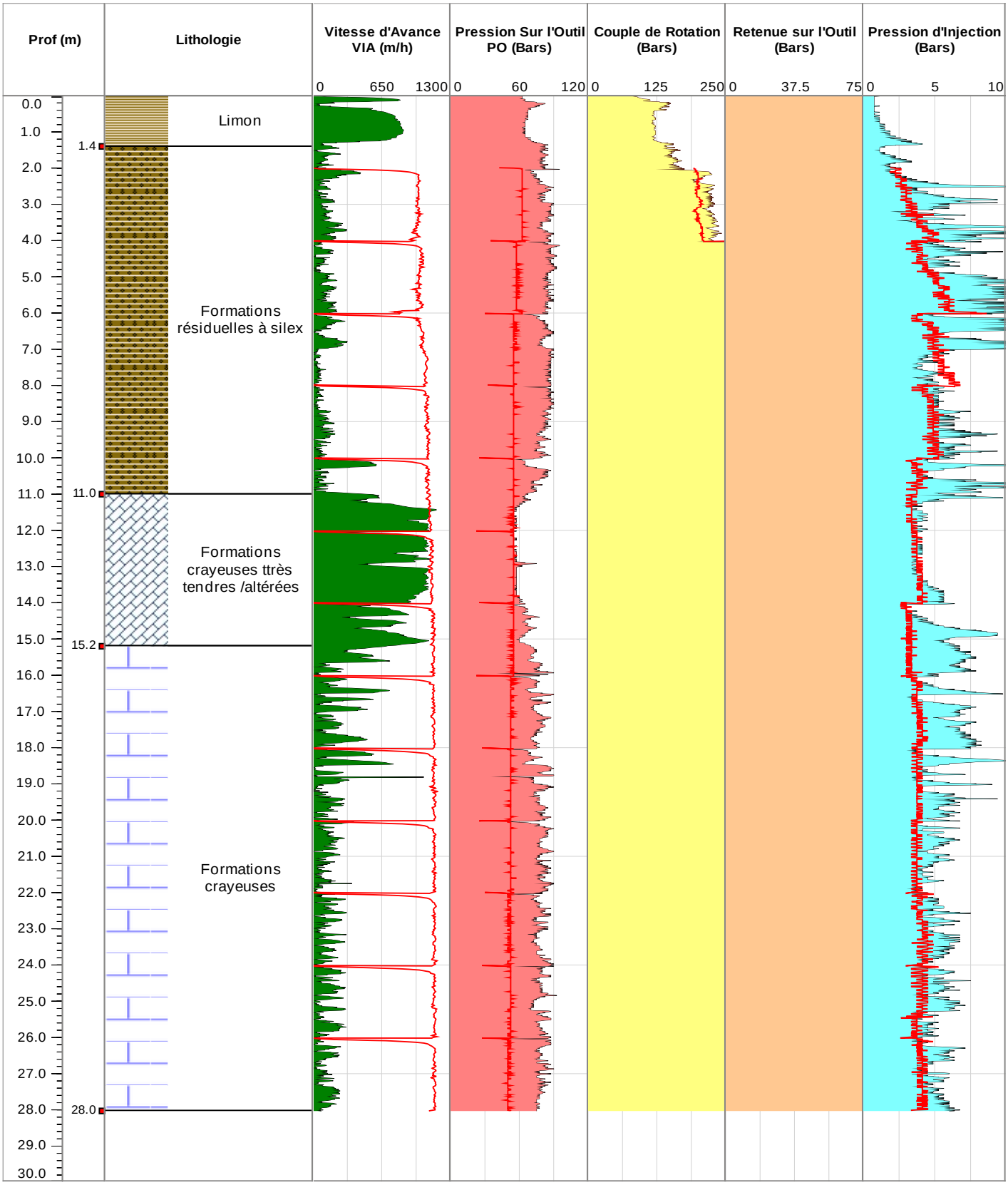

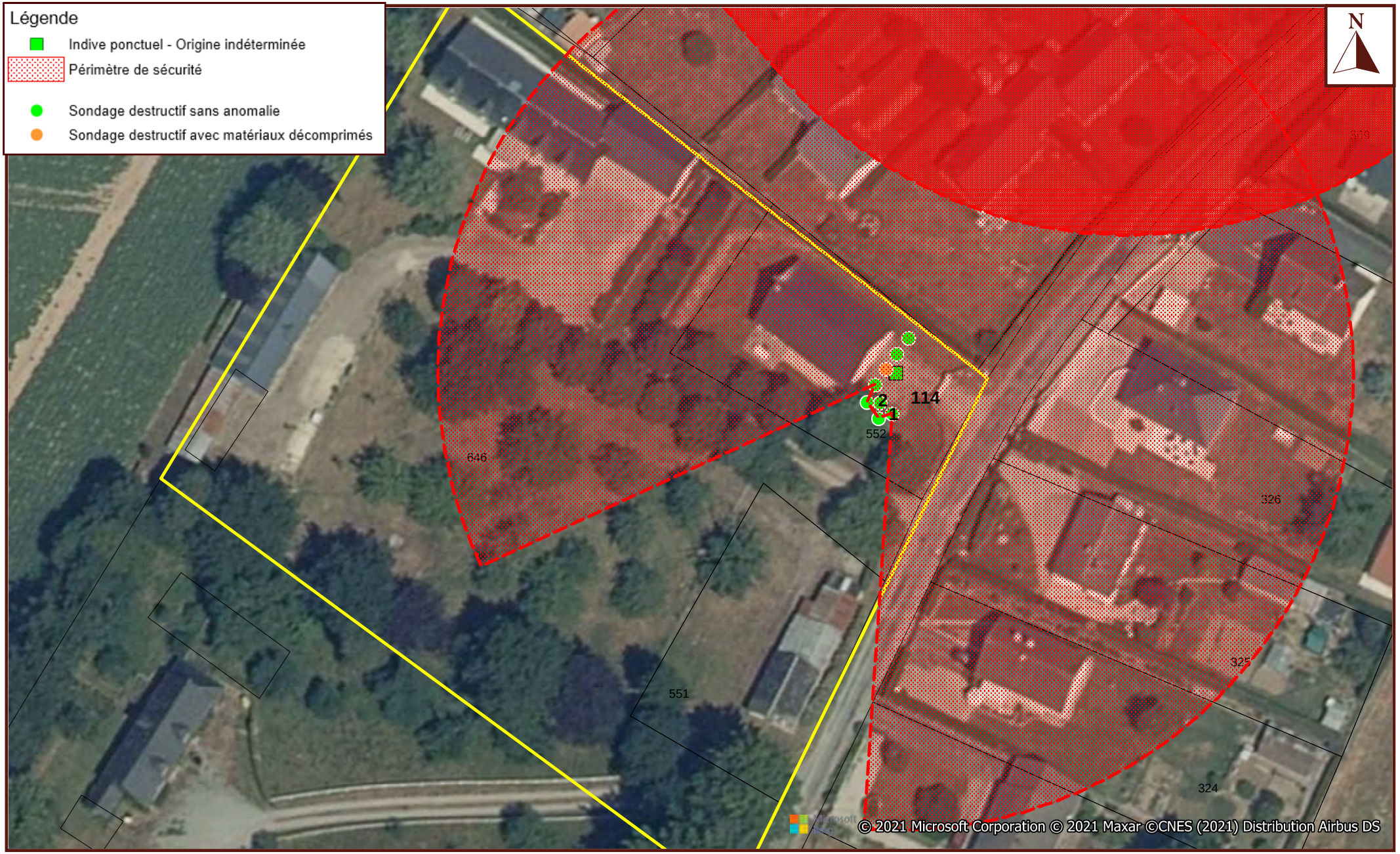

Fondouest
ÉLÉMENT TERRE
581 rue Georges Charpak
76150 Saint-Jean-du-Cardonnay

Proposition d'aménagement local du périmètre de sécurité lié à l'indice 76096-114

Commune de BIVILLE LA BAIGNARDE

Dossier : RO001347-01A

Echelle : 1 / 650

Fondouest
ÉLÉMENT TERRE

Conditions Générales

1. Avertissement, préambule
Toute commande et ses avenants éventuels impliquent de la part du co-contractant, ci-après dénommé « le Client », signataire du contrat et des avenants, acceptation sans réserve des présentes conditions générales.
Les présentes conditions générales prévalent sur toutes autres, sauf conditions particulières contenues dans le devis ou dérogation formelle et explicite. Toute modification de la commande ne peut être considérée comme acceptée qu'après accord écrit du Prestataire.

2. Déclarations obligatoires à la charge du Client, (DT, DICT, ouvrages exécutés)
Dans tous les cas, la responsabilité du Prestataire ne saurait être engagée en cas de dommages à des ouvrages publics ou privés (en particulier, ouvrages enterrés et canalisations) dont la présence et l'emplacement précis ne lui auraient pas été signalés par écrit préalablement à sa mission.
Conformément au décret n° 2011-1241 du 5 octobre 2011 relatif à l'exécution de travaux à proximité de certains ouvrages souterrains, aériens ou subaquatiques de transport ou de distribution, le Client doit fournir, à sa charge et sous sa responsabilité, l'implantation des réseaux privés, la liste et l'adresse des exploitants des réseaux publics à proximité des travaux, les plans, informations et résultats des investigations complémentaires consécutifs à sa Déclaration de projet de Travaux (DT). Ces informations sont indispensables pour permettre les éventuelles DICT (le délai de réponse est de 15 jours) et pour connaitre l'environnement du projet. En cas d'incertitude ou de complexité pour la localisation des réseaux sur domaine public, il pourra être nécessaire de faire réaliser, à la charge du Client, des fouilles manuelles pour les repérer. Les conséquences et la responsabilité de toute détérioration de ces réseaux par suite d'une mauvaise communication sont à la charge exclusive du Client.
Conformément à l'art L 411-1 du code minier, le Client s'engage à déclarer à la DREAL tout forage réalisé de plus de 10 m de profondeur. De même, conformément à l'article R 214-1 du code de l'environnement, le Client s'engage à déclarer auprès de la DDT du lieu des travaux les sondages et forages destinés à la recherche, à la surveillance ou au prélèvement d'eaux souterraines (piézomètres notamment).

3. Cadre de la mission, objet et nature des prestations, prestations exclues, limites de la mission
Le terme « prestation » désigne exclusivement les prestations énumérées dans le devis du Prestataire. Toute prestation différente de celles prévues fera l'objet d'un prix nouveau à négocier. Il est entendu que le Prestataire s'engage à procéder selon les moyens actuels de son art, à des recherches consciencieuses et à fournir les indications qu'on peut en attendre. Son obligation est une obligation de moyen et non de résultat au sens de la jurisprudence actuelle des tribunaux. Le Prestataire réalise la mission dans les strictes limites de sa définition donnée dans son offre (validité limitée à trois mois à compter de la date de son établissement), confirmée par le bon de commande ou un contrat signé du Client.
La mission et les investigations éventuelles sont strictement géotechniques et n'abordent pas le contexte environnemental. Seule une étude environnementale spécifique comprenant des investigations adaptées permettra de détecter une éventuelle contamination des sols et/ou des eaux souterraines.
Le Prestataire n'est solidaire d'aucun autre intervenant sauf si la solidarité est explicitement convenue dans le devis ; dans ce cas, la solidarité ne s'exerce que sur la durée de la mission.
Par référence à la norme NF P 94-500, il appartient au maître d'ouvrage, au maître d'œuvre ou à toute entreprise de faire réaliser impérativement par des ingénieries compétentes chacune des missions géotechniques (successivement G1, G2, G3 et G4 et les investigations associées) pour suivre toutes les étapes d'élaboration et d'exécution du projet. Si la mission d'investigations est commandée seule, elle est limitée à l'exécution matérielle de sondages et à l'établissement d'un compte rendu factuel sans interprétation et elle exclut toute activité d'étude ou de conseil. La mission de diagnostic géotechnique G5 engage le géotechnicien uniquement dans le cadre strict des objectifs ponctuels fixés et acceptés.
Si le Prestataire déclare être titulaire de la certification ISO 9001, le Client agit de telle sorte que le Prestataire puisse respecter les dispositions de son système qualité dans la réalisation de sa mission.

4. Plans et documents contractuels
Le Prestataire réalise la mission conformément à la réglementation en vigueur lors de son offre, sur la base des données communiquées par le Client. Le Client est seul responsable de l'exactitude de ces données. En cas d'absence de transmission ou d'erreur sur ces données, le Prestataire est exonéré de toute responsabilité.

5. Limites d'engagement sur les délais
Sauf indication contraire précise, les estimations de délais d'intervention et d'exécution données aux termes du devis ne sauraient engager le Prestataire. Sauf stipulation contraire, il ne sera pas appliqué de pénalités de retard et si tel devait être le cas elles seraient plafonnées à 5% de la commande. En toute hypothèse, la responsabilité du Prestataire est dégagée de plein droit en cas d'insuffisance des informations fournies par le Client ou si le Client n'a pas respecté ses obligations, en cas de force majeure ou d'événements imprévisibles (notamment la rencontre de sols inattendus, la survenance de circonstances naturelles exceptionnelles) et de manière générale en cas d'événement extérieur au Prestataire modifiant les conditions d'exécution des prestations objet de la commande ou les rendant impossibles.
Le Prestataire n'est pas responsable des délais de fabrication ou d'approvisionnement de fournitures lorsqu'elles font l'objet d'un contrat de négoce passé par le Client ou le Prestataire avec un autre Prestataire.

6. Formalités, autorisations et obligations d'information, accès, dégâts aux ouvrages et cultures
Toutes les démarches et formalités administratives ou autres, en particulier l'obtention de l'autorisation de pénétrer sur les lieux pour effectuer des prestations de la mission sont à la charge du Client. Le Client se charge d'une part d'obtenir et communiquer les autorisations requises pour l'accès du personnel et des matériels nécessaires au Prestataire en toute sécurité dans l'enceinte des propriétés privées ou sur le domaine public, d'autre part de fournir tous les documents relatifs aux dangers et aux risques cachés, notamment ceux liés aux réseaux, aux obstacles enterrés et à la pollution des sols et des nappes. Le Client s'engage à communiquer les règles pratiques que les intervenants doivent respecter en matière de santé, sécurité et respect de l'environnement : il assure en tant que de besoin la formation du personnel, notamment celui du Prestataire, entrant dans ces domaines, préalablement à l'exécution de la mission. Le Client sera tenu responsable de tout dommage corporel, matériel ou immatériel dû à une spécificité du site connue de lui et non clairement indiquée au Prestataire avant toutes interventions.
Sauf spécifications particulières, les travaux permettant l'accessibilité aux points de sondages ou d'essais et l'aménagement des plates-formes ou grutage nécessaires aux matériels utilisés sont à la charge du Client.
Les investigations peuvent entraîner d'inévitables dommages sur le site, en particulier sur la végétation, les cultures et les ouvrages existants, sans qu'il y ait négligence ou faute de la part de son exécutant. Les remises en état, réparations ou indemnisations correspondantes sont à la charge du Client.

7. Implantation, nivellement des sondages
Au cas où l'implantation des sondages est imposée par le Client ou son conseil, le Prestataire est exonéré de toute responsabilité dans les événements consécutifs à ladite implantation. La mission ne comprend pas les implantations topographiques permettant de définir l'emprise des ouvrages et zones à étudier ni la mesure des coordonnées précises des points de sondages ou d'essais. Les éventuelles altitudes indiquées pour chaque sondage (qu'il s'agisse de cotes de références rattachées à un repère arbitraire ou de cotes NGF) ne sont données qu'à titre indicatif. Seules font foi les profondeurs mesurées depuis le sommet des sondages et comptées à partir du niveau du sol au moment de la réalisation des essais. Pour que ces altitudes soient garanties, il convient qu'elles soient relevées par un Géomètre Expert avant remodelage du terrain. Il en va de même pour l'implantation des sondages sur le terrain.

8. Hydrogéologie
Les niveaux d'eau indiqués dans le rapport correspondent uniquement aux niveaux relevés au droit des sondages exécutés et à un moment précis. En dépit de la qualité de l'étude les aléas suivants subsistent, notamment la variation des niveaux d'eau en relation avec la météo ou une modification de l'environnement des études. Seule une étude hydrogéologique spécifique permet de déterminer les amplitudes de variation de ces niveaux, les cotes de crue et les PHEC (Plus Hautes Eaux Connues).

9. Recommandations, aléas, écart entre prévision de l'étude et réalité en cours de travaux
Si, en l'absence de plans précis des ouvrages projetés, le Prestataire a été amené à faire une ou des hypothèses sur le projet, il appartient au Client de lui communiquer par écrit ses observations éventuelles sans quoi, il ne pourrait en aucun cas et pour quelque raison que ce soit lui être reproché d'avoir établi son étude dans ces conditions.
L'étude géotechnique s'appuie sur les renseignements reçus concernant le projet, sur un nombre limité de sondages et d'essais, et sur des profondeurs d'investigations limitées qui ne permettent pas de lever toutes les incertitudes inéluctables à cette science naturelle. En dépit de la qualité de l'étude, des incertitudes subsistent du fait notamment du caractère ponctuel des investigations, de la variation d'épaisseur des remblais et/ou des différentes couches, de la présence de vestiges enterrés. Les conclusions géotechniques ne peuvent donc conduire à traiter à forfait le prix des fondations compte tenu d'une hétérogénéité, naturelle ou du fait de l'homme, toujours possible et des aléas d'exécution pouvant survenir lors de la découverte des terrains. Si un caractère évolutif particulier a été mis en lumière (notamment glissement, érosion, dissolution, remblais évolutifs, tourbe), l'application des recommandations du rapport nécessite une actualisation à chaque étape du projet notamment s'il s'écoule un laps de temps important avant l'étape suivante.
L'estimation des quantités des ouvrages géotechniques nécessite, une mission d'étude géotechnique de conception G2 (phase projet). Les éléments géotechniques non décelés par l'étude et mis en évidence lors de l'exécution (pouvant avoir une incidence sur les conclusions du rapport) et les incidents importants survenus au cours des travaux (notamment glissement, dommages aux avoisinants ou aux existants) doivent obligatoirement être portés à la connaissance du Prestataire ou signalés aux géotechniciens chargés des missions de suivi géotechnique d'exécution G3 et de supervision géotechnique d'exécution G4, afin que les conséquences sur la conception géotechnique et les conditions d'exécution soient analysées par un homme de l'art.

10. Rapport de mission, réception des travaux, fin de mission, délais de validation des documents par le client
A défaut de clauses spécifiques contractuelles, la remise du dernier document à fournir dans le cadre de la mission fixe le terme de la mission. La date de la fin de mission est celle de l'approbation par le Client du dernier document à fournir dans le cadre de la mission. L'approbation doit intervenir au plus tard deux semaines après sa remise au Client, et est considérée implicite en cas de silence. La fin de la mission donne lieu au paiement du solde de la mission.

11. Réserve de propriété, confidentialité, propriété des études, diagrammes
Les coupes de sondages, plans et documents établis par les soins du Prestataire dans le cadre de sa mission ne peuvent être utilisés, publiés ou reproduits par des tiers sans son autorisation. Le Client ne devient propriétaire des prestations réalisées par le Prestataire qu'après règlement intégral des sommes dues. Le Client ne peut pas les utiliser pour d'autres ouvrages sans accord écrit préalable du Prestataire. Le Client s'engage à maintenir confidentielle et à ne pas utiliser pour son propre compte ou celui de tiers toute information se rapportant au savoir-faire du Prestataire, qu'il soit breveté ou non, portée à sa connaissance au cours de la mission et qui n'est pas dans le domaine public, sauf accord préalable écrit du Prestataire. Si dans le cadre de sa mission, le Prestataire mettait au point une nouvelle technique, celle-ci serait sa propriété. Le Prestataire serait libre de déposer tout brevet s'y rapportant, le Client bénéficiant, dans ce cas, d'une licence non exclusive et non cessible, à titre gratuit et pour le seul ouvrage étudié.

12. Modifications du contenu de la mission en cours de réalisation
La nature des prestations et des moyens à mettre en œuvre, les prévisions des avancements et délais, ainsi que les prix sont déterminés en fonction des éléments communiqués par le client et ceux recueillis lors de l'établissement de l'offre. Des conditions imprévisibles par le Prestataire au moment de l'établissement de son offre touchant à la géologie, aux hypothèses de travail, au projet et à son environnement, à la législation et aux règlements, à des événements imprévus, survenant en cours de mission autorisent le Prestataire à proposer au Client un avenant avec notamment modification des prix et des délais. A défaut d'un accord écrit du Client dans un délai de deux semaines à compter de la réception de la lettre d'adaptation de la mission. Le Prestataire est en droit de suspendre immédiatement l'exécution de sa mission, les prestations réalisées à cette date étant rémunérées intégralement, et sans que le Client ne puisse faire état d'un préjudice. Dans l'hypothèse où le Prestataire est dans l'impossibilité de réaliser les prestations prévues pour une cause qui ne lui est pas imputable, le temps d'immobilisation de ses équipes est rémunéré par le client.

13. Modifications du projet après fin de mission, délai de validité du rapport
Le rapport constitue une synthèse de la mission définie par la commande. Le rapport et ses annexes forment un ensemble indissociable. Toute interprétation, reproduction partielle ou utilisation par un autre maître de l'ouvrage, un autre constructeur ou maître d'œuvre, ou pour un projet différent de celui objet de la mission, ne saurait engager la responsabilité du Prestataire et pourra entraîner des poursuites judiciaires. La responsabilité du Prestataire ne saurait être engagée en dehors du cadre de la mission objet du rapport. Toute modification apportée au projet et à son environnement ou tout élément nouveau mis à jour au cours des travaux et non détecté lors de la mission d'origine, nécessite une adaptation du rapport initial dans le cadre d'une nouvelle mission.
Le client doit faire actualiser le dernier rapport de mission en cas d'ouverture du chantier plus de 1 an après sa livraison. Il en est de même notamment en cas de travaux de terrassements, de démolition ou de réhabilitation du site (à la suite d'une contamination des terrains et/ou de la nappe) modifiant entre autres les qualités mécaniques, les dispositions constructives et/ou la répartition de tout ou partie des sols sur les emprises concernées par l'étude géotechnique.

14. conditions d'établissement des prix, variation dans les prix, conditions de paiement, acompte et provision, retenue de garantie
Les prix unitaires s'entendent hors taxes. Ils sont majorés de la T.V.A. au taux en vigueur le jour de la facturation. Ils sont établis aux conditions économiques en vigueur à la date d'établissement de l'offre. Ils sont fermes et définitifs pour une durée de trois mois. Au-delà, ils sont actualisés par application de l'indice "Sondages et Forages TP 04" pour les investigations in situ et en laboratoire, et par application de l'indice « SYNTEC » pour les prestations d'études, l'Indice de base étant celui du mois de l'établissement du devis.
Aucune retenue de garantie n'est appliquée sur le coût de la mission.
Dans le cas où le marché nécessite une intervention d'une durée supérieure à un mois, des factures mensuelles intermédiaires sont établies. Lors de la passation de la commande ou de la signature du contrat, le Prestataire peut exiger un acompte dont le montant est défini dans les conditions particulières et correspond à un pourcentage du total estimé des honoraires et frais correspondants à l'exécution du contrat. Le montant de cet acompte est déduit de la facture ou du décompte final. En cas de sous-traitance dans le cadre d'un ouvrage public, les factures du Prestataire sont réglées directement et intégralement par le maître d'ouvrage, conformément à la loi n°75-1334 du 31/12/1975.
Les paiements interviennent à réception de la facture et sans escompte. En l'absence de paiement au plus tard le jour suivant la date de règlement figurant sur la facture, il sera appliqué à compter dudit jour et de plein droit, un intérêt de retard égal au taux d'intérêt appliqué par la Banque Centrale Européenne à son opération de refinancement la plus récente majorée de 10 points de pourcentage. Cette pénalité de retard sera exigible sans qu'un rappel soit nécessaire à compter du jour suivant la date de règlement figurant sur la facture.
En sus de ces pénalités de retard, le Client sera redevable de plein droit des frais de recouvrement exposés ou d'une indemnité forfaitaire de 40 €.
Un désaccord quelconque ne saurait constituer un motif de non paiement des prestations de la mission réalisées antérieurement. La compensation est formellement exclue : le Client s'interdit de déduire le montant des préjudices qu'il allègue des honoraires dus.

15. Résiliation anticipée
Toute procédure de résiliation est obligatoirement précédée d'une tentative de conciliation. En cas de force majeure, cas fortuit ou de circonstances indépendantes du Prestataire, celui-ci a la faculté de résilier son contrat sous réserve d'en informer son Client par lettre recommandée avec accusé de réception. En toute hypothèse, en cas d'inexécution par l'une ou l'autre des parties de ses obligations, et 8 jours après la mise en demeure visant la présente clause résolutoire demeurée sans effet, le contrat peut être résilié de plein droit. La résiliation du contrat implique le paiement de l'ensemble des prestations régulièrement exécutées par le Prestataire au jour de la résiliation et en sus, d'une indemnité égale à 20 % des honoraires qui resteraient à percevoir si la mission avait été menée jusqu'à son terme.

16. Répartition des risques, responsabilités et assurances
Le Prestataire n'est pas tenu d'avertir son Client sur les risques encourus déjà connus ou ne pouvant être ignorés du Client compte tenu de sa compétence. Ainsi par exemple, l'attention du Client est attirée sur le fait que le béton armé est inévitablement fissuré, les revêtements appliqués sur ce matériau devant avoir une souplesse suffisante pour s'adapter sans dommage aux variations d'ouverture des fissures. Le devoir de conseil du Prestataire vis-à-vis du Client ne s'exerce que dans les domaines de compétence requis pour l'exécution de la mission spécifiquement confiée. Tout élément nouveau connu du Client après la fin de la mission doit être communiqué au Prestataire qui pourra, le cas échéant, proposer la réalisation d'une mission complémentaire. A défaut de communication des éléments nouveaux ou d'acceptation de la mission complémentaire, le Client en assumera toutes les conséquences. En aucun cas, le Prestataire ne sera tenu pour responsable des conséquences d'un non-respect de ses préconisations ou d'une modification de celles-ci par le Client pour quelque raison que ce soit. L'attention du Client est attirée sur le fait que toute estimation de quantités faite à partir de données obtenues par prélèvements ou essais ponctuels sur le site objet des prestations est entachée d'une incertitude fonction de la représentativité de ces données ponctuelles extrapolées à l'ensemble du site. Toutes les pénalités et indemnités qui sont prévues au contrat ou dans l'offre remise par le Prestataire ont la nature de dommages et intérêts forfaitaires, libératoires et exclusifs de toute autre sanction ou indemnisation.
<u>Assurance décennale obligatoire</u>
Le Prestataire bénéficie d'un contrat d'assurance au titre de la responsabilité décennale afférente aux ouvrages soumis à obligation d'assurance, conformément à l'article L.241-1 du Code des assurances. Conformément aux usages et aux capacités du marché de l'assurance et de la réassurance, le contrat impose une obligation de déclaration préalable et d'adaptation de la garantie pour les ouvrages dont la valeur HT (travaux et honoraires compris) excède au jour de la déclaration d'ouverture de chantier un montant de 15 M€. Il est expressément convenu que le client a l'obligation d'informer le Prestataire d'un éventuel dépassement de ce seuil, et accepte, de fournir tous éléments d'information nécessaires à l'adaptation de la garantie. Le client prend également l'engagement, de souscrire à ses frais un Contrat Collectif de Responsabilité Décennale (CCRD), contrat dans lequel le Prestataire sera expressément mentionné parmi les bénéficiaires. Par ailleurs, les ouvrages de caractère exceptionnel, voir inusuels sont exclus du présent contrat et doivent faire l'objet d'une cotation particulière. Le prix fixé dans l'offre ayant été déterminé en fonction de conditions normales d'assurabilité de la mission, il sera réajusté, et le client s'engage à l'accepter, en cas d'éventuelle surcotisation qui serait demandée au Prestataire par rapport aux conditions de base de son contrat d'assurance. A défaut de respecter ces engagements, le client en supportera les conséquences financières (notamment en cas de défaut de garantie du Prestataire, qui n'aurait pu s'assurer dans de bonnes conditions, faute d'informations suffisantes). Le maitre d'ouvrage est tenu d'informer le Prestataire de la DOC (déclaration d'ouverture de chantier).
<u>Ouvrages non soumis à l'obligation d'assurance</u>
Les ouvrages dont la valeur HT (travaux et honoraires compris) excède un montant de 15 M€ HT doivent faire l'objet d'une déclaration auprès du Prestataire qui en référera à son assureur pour détermination des conditions d'assurance. Les limitations relatives au montant des chantiers auxquels le Prestataire participe ne sont pas applicables aux missions portant sur des ouvrages d'infrastructure linéaire, c'est-à-dire routes, voies ferrées, tramway, etc. En revanche, elles demeurent applicables lorsque sur le tracé linéaire, la/les mission(s) de l'assuré porte(nt) sur des ouvrages précis tels que ponts, viaducs, échangeurs, tunnels, tranchées couvertes... En tout état de cause, il appartiendra au client de prendre en charge toute éventuelle sur cotisation qui serait demandée au prestataire par rapport aux conditions de base de son contrat d'assurance. Toutes les conséquences financières d'une déclaration insuffisante quant au coût de l'ouvrage seront supportées par le client et le maître d'ouvrage.
Le Prestataire assume les responsabilités qu'il engage par l'exécution de sa mission telle que décrite au présent contrat. A ce titre, il est responsable de ses prestations dont la défectuosité lui est imputable. Le Prestataire sera garanti en totalité par le Client contre les conséquences de toute recherche en responsabilité dont il serait l'objet du fait de ses prestations, de la part de tiers au présent contrat, le client ne garantissant cependant le Prestataire qu'au delà du montant de responsabilité visé ci-dessous pour le cas des prestations défectueuses. La responsabilité globale et cumulée du Prestataire au titre ou à l'occasion de l'exécution du contrat sera limitée à trois fois le montant de ses honoraires sans pour autant excéder les garanties délivrées par son assureur, et ce pour les dommages de quelque nature que ce soit et quel qu'en soit le fondement juridique. Il est expressément convenu que le Prestataire ne sera pas responsable des dommages immatériels consécutifs ou non à un dommage matériel tels que, notamment, la perte d'exploitation, la perte de production, le manque à gagner, la perte de profit, la perte de contrat, la perte d'image, l'immobilisation de personnel ou d'équipements.

17. Cessibilité de contrat
Le Client reste redevable du paiement de la facture sans pouvoir opposer à quelque titre que ce soit la cession du contrat, la réalisation pour le compte d'autrui, l'existence d'une promesse de porte-fort ou encore l'existence d'une stipulation pour autrui.

18. Litiges
En cas de litige pouvant survenir dans l'application du contrat, seul le droit français est applicable. Seules les juridictions du ressort du siège social du Prestataire sont compétentes, même en cas de demande incidente ou d'appel en garantie ou de pluralité de défendeurs.

Enchaînement des missions d'ingénierie géotechnique

(*Extraits de la norme NF P 94-500 du 30 novembre 2013 – Chapitre 4.2*)

Le Maître d'Ouvrage doit associer l'ingénierie géotechnique au même titre que les autres ingénieries à la Maîtrise d'Œuvre et ce, à toutes les étapes successives de conception, puis de réalisation de l'ouvrage. Le Maître d'Ouvrage, ou son mandataire, doit veiller à la synchronisation des missions d'ingénierie géotechnique avec les phases effectives à la Maîtrise d'Œuvre du projet.

L'enchaînement et la définition synthétique des missions d'ingénierie géotechnique sont donnés dans les tableaux 1 et 2. Deux ingénieries géotechniques différentes doivent intervenir : la première pour le compte du Maître d'Ouvrage ou de son mandataire lors des étapes 1 à 3, la seconde pour le compte de l'entreprise lors de l'étape 3.

Enchainement des missions G1 à G4	**Phases de la maîtrise d'œuvre**	**Mission d'ingénierie géotechnique (GN) et Phase de la mission**		**Objectifs à atteindre pour les ouvrages géotechniques**	**Niveau de management des risques géotechniques attendu**	**Prestations d'investigations géotechniques à réaliser**
Étape 1 : **Etude géotechnique préalable (G1)**		Etude géotechnique préalable (G1) **Phase Etude de Site (ES)**		Spécificités géotechniques du site	Première identification des risques présentés par le site	Fonction des données existantes et de la complexité géotechnique
	Etude préliminaire, Esquisse, APS	Etudes géotechnique préalable (G1) **Phase Principes Généraux de Construction (PGC)**		Première adaptation des futurs ouvrages aux spécificités du site	Première identification des risques pour les futurs ouvrages	Fonctions des données existantes et de la complexité géotechnique
Étape 2 : **Etude géotechnique de conception (G2)**	APD/AVP	Etude géotechnique de conception (G2) **Phase Avant-projet (AVP)**		Définition et comparaison des solutions envisageables pour le projet	Mesures préventives pour la réduction des risques identifiés, mesures correctives pour les risques résiduels avec détection au plus tôt de leur survenance	Fonction du site et de la complexité du projet (*choix constructifs*)
	PRO	Etudes géotechniques de conception (G2) **Phase Projet (PRO)**		Conception et justifications du projet		Fonction du site et de la complexité du projet (*choix constructifs*)
	DCE/ACT	Etude géotechnique de conception (G2) **Phase DCE/ACT**		Consultation sur le projet de base/choix de l'entreprise et mise au point du contrat de travaux		
Étape 3 : Etudes géotechniques de réalisation (G3/G4)		A la charge de l'entreprise	A la charge du maître d'ouvrage			
	EXE/VISA	Etude de suivi géotechniques d'exécution (G3) Phase Etude (en interaction avec la phase suivi)	**Supervision géotechnique d'exécution (G4) Phase Supervision de l'étude géotechnique d'exécution** (*en interaction avec la phase supervision du suivi*)	Etude d'exécution conforme aux exigences du projet, avec maîtrise de la qualité, du délai et du coût	Identification des risques résiduels, mesures correctives, contrôle du management des risques résiduels (*réalité des actions, vigilance, mémorisation, capitalisation des retours d'expérience*)	Fonction des méthodes de construction et des adaptations proposées si des risques identifiés surviennent
	DET/AOR	Etude et suivi géotechniques d'exécutions (G3) Phase Suivi (en interaction avec la Phase Etude	**Supervision géotechnique d'exécution (G4) Phase Supervision du suivi géotechnique d'exécution** (*en interaction avec la phase Supervision de l'étude*)	Exécution des travaux en toute sécurité et en conformité avec les attentes du maître d'ouvrage		Fonction du contexte géotechnique observé et du comportement de l'ouvrage et des avoisinants en cours de travaux
A toute étape d'un projet ou sur un ouvrage existant	Diagnostic	Diagnostic géotechnique (G5)		Influence d'un élément géotechnique spécifique sur le projet ou sur l'ouvrage existant	Influence de cet élément géotechnique sur les risques géotechniques identifiés	Fonction de l'élément géotechnique étudié

I/2

Tableau 2 - Classification des missions d'ingénierie géotechnique

L'enchaînement des missions d'ingénierie géotechnique (étapes 1 à 3) doit suivre les étapes de conception et de réalisation de tout projet pour contribuer à la maîtrise des risques géotechniques. Le maître d'ouvrage ou son mandataire doit faire réaliser successivement chacune de ces missions par une ingénierie géotechnique. Chaque mission s'appuie sur des données géotechniques adaptées issues d'investigations géotechniques appropriées.

ETAPE 1 : ETUDE GEOTECHNIQUE PREALABLE (G1)

Cette mission exclut toute approche des quantités, délais et coûts d'exécution des ouvrages géotechniques qui entre dans le cadre de la mission d'étude géotechnique de conception (étape 2). Elle est à la charge du maître d'ouvrage ou son mandataire. Elle comprend deux phases:

Phase Étude de Site (ES)

Elle est réalisée en amont d'une étude préliminaire, d'esquisse ou d'APS pour une première identification des risques géotechniques d'un site. - Faire une enquête documentaire sur le cadre géotechnique du site et l'existence d'avoisinants avec visite du site et des alentours.

- Définir si besoin un programme d'investigations géotechniques spécifique, le réaliser ou en assurer le suivi technique, en exploiter les résultats.
- Fournir un rapport donnant pour le site étudié un modèle géologique préliminaire, les principales caractéristiques géotechniques et une première identification des risques géotechniques majeurs.

Phase Principes Généraux de Construction (PGC)

Elle est réalisée au stade d'une étude préliminaire, d'esquisse ou d'APS pour réduire les conséquences des risques géotechniques majeurs identifiés. Elle s'appuie obligatoirement sur des données géotechniques adaptées.

- Définir si besoin un programme d'investigations géotechniques spécifique, le réaliser ou en assurer le suivi technique, en exploiter les résultats.
- Fournir un rapport de synthèse des données géotechniques à ce stade d'étude (première approche de la ZIG, horizons porteurs potentiels, ainsi que certains principes généraux de construction envisageables (notamment fondations, terrassements, ouvrages enterrés, améliorations de sols).

ETAPE 2 : ETUDE GEOTECHNIQUE DE CONCEPTION (G2)

Cette mission permet l'élaboration du projet des ouvrages géotechniques et réduit les conséquences des risques géotechniques importants identifiés. Elle est à la charge du maître d'ouvrage ou son mandataire et est réalisée en collaboration avec la maîtrise d'œuvre ou intégrée à cette dernière. Elle comprend trois phases:

Phase Avant-projet (AVP)

Elle est réalisée au stade de l'avant-projet de la maîtrise d'œuvre et s'appuie obligatoirement sur des données géotechniques adaptées.

- Définir si besoin un programme d'investigations géotechniques spécifique, le réaliser ou en assurer le suivi technique, en exploiter les résultats.
- Fournir un rapport donnant les hypothèses géotechniques à prendre en compte au stade de l'avant-projet, les principes de construction envisageables (terrassements, soutènements, pentes et talus, fondations, assises des dallages et voiries, améliorations de sols, dispositions générales vis-à-vis des nappes et des avoisinants), une ébauche dimensionnelle par type d'ouvrage géotechnique et la pertinence d'application de la méthode observationnelle pour une meilleure maîtrise des risques géotechniques.

Phase Projet (PRO)

Elle est réalisée au stade du projet de la maîtrise d'œuvre et s'appuie obligatoirement sur des données géotechniques adaptées suffisamment représentatives pour le site. - Définir si besoin un programme d'investigations géotechniques spécifique, le réaliser ou en assurer le suivi technique, en exploiter les résultats.

- Fournir un dossier de synthèse des hypothèses géotechniques à prendre en compte au stade du projet (valeurs caractéristiques des paramètres géotechniques en particulier), des notes techniques donnant les choix constructifs des ouvrages géotechniques (terrassements, soutènements, pentes et talus, fondations, assises des dallages et voiries, améliorations de sols, dispositions vis-à-vis des nappes et des avoisinants), des notes de calcul de dimensionnement, un avis sur les valeurs seuils et une approche des quantités.

Phase DCE / ACT

Elle est réalisée pour finaliser le Dossier de Consultation des Entreprises et assister le maître d'ouvrage pour l'établissement des Contrats de Travaux avec le ou les entrepreneurs retenus pour les ouvrages géotechniques.

- Établir ou participer à la rédaction des documents techniques nécessaires et suffisants à la consultation des entreprises pour leurs études de réalisation des ouvrages géotechniques (dossier de la phase Projet avec plans, notices techniques, cahier des charges particulières, cadre de bordereau des prix et d'estimatif, planning prévisionnel).
- Assister éventuellement le maître d'ouvrage pour la sélection des entreprises, analyser les offres techniques, participé à la finalisation des pièces techniques des contrats de travaux.

ETAPE 3 : ETUDES GEOTECHNIQUES DE REALISATION (G3 et G 4, distinctes et simultanées)
ETUDE ET SUIVI GEOTECHNIQUES D'EXECUTION (G3)

Cette mission permet de réduire les risques géotechniques résiduels par la mise en œuvre à temps de mesures correctives d'adaptation ou d'optimisation. Elle est confiée à l'entrepreneur sauf disposition contractuelle contraire, sur la base de la phase G2 DCE/ACT. Elle comprend deux phases interactives:

Phase Étude

- Définir si besoin un programme d'investigations géotechniques spécifique, le réaliser ou en assurer le suivi technique, en exploiter les résultats.
- Étudier dans le détail les ouvrages géotechniques: notamment établissement d'une note d'hypothèses géotechniques sur la base des données fournies par le contrat de travaux ainsi que des résultats des éventuelles investigations complémentaires, définition et dimensionnement (calculs justificatifs) des ouvrages géotechniques, méthodes et conditions d'exécution (phasages généraux, suivis, auscultations et contrôles à prévoir, valeurs seuils, dispositions constructives complémentaires éventuelles).
- Élaborer le dossier géotechnique d'exécution des ouvrages géotechniques provisoires et définitifs: plans d'exécution, de phasage et de suivi.

Phase Suivi

- Suivre en continu les auscultations et l'exécution des ouvrages géotechniques, appliquer si nécessaire des dispositions constructives prédéfinies en phase Étude.
- Vérifier les données géotechniques par relevés lors des travaux et par un programme d'investigations géotechniques complémentaire si nécessaire (le réaliser ou en assurer le suivi technique, en exploiter les résultats).
- Établir la prestation géotechnique du dossier des ouvrages exécutés (DOE) et fournir les documents nécessaires à l'établissement du dossier d'interventions ultérieures sur l'ouvrage (DIUO)

SUPERVISION GEOTECHNIQUE D'EXECUTION (G4)

Cette mission permet de vérifier la conformité des hypothèses géotechniques prises en compte dans la mission d'étude et suivi géotechniques d'exécution. Elle est à la charge du maître d'ouvrage ou son mandataire et est réalisée en collaboration avec la maîtrise d'œuvre ou intégrée à cette dernière. Elle comprend deux phases interactives:

Phase Supervision de l'étude d'exécution

- Donner un avis sur la pertinence des hypothèses géotechniques de l'étude géotechnique d'exécution, des dimensionnements et méthodes d'exécution, des adaptations ou optimisations des ouvrages géotechniques proposées par l'entrepreneur, du plan de contrôle, du programme d'auscultation et des valeurs seuils.

Phase Supervision du suivi d'exécution

- Par interventions ponctuelles sur le chantier, donner un avis sur la pertinence du contexte géotechnique tel qu'observé par l'entrepreneur (G3), du comportement tel qu'observé par l'entrepreneur de l'ouvrage et des avoisinants concernés (G3), de l'adaptation ou de l'optimisation de l'ouvrage géotechnique proposée par l'entrepreneur (G3).
- Donner un avis sur la prestation géotechnique du DOE et sur les documents fournis pour le DIUO.

DIAGNOSTIC GEOTECHNIQUE (G5)

Pendant le déroulement d'un projet ou au cours de la vie d'un ouvrage, il peut être nécessaire de procéder, de façon strictement limitative, à l'étude d'un ou plusieurs éléments géotechniques spécifiques, dans le cadre d'une mission ponctuelle. Ce diagnostic géotechnique précise l'influence de cet ou ces éléments géotechniques sur les risques géotechniques identifiés ainsi que leurs conséquences possibles pour le projet ou l'ouvrage existant.

- Définir, après enquête documentaire, un programme d'investigations géotechniques spécifique, le réaliser ou en assurer le suivi technique, en exploiter les résultats.
- Étudier un ou plusieurs éléments géotechniques spécifiques (par exemple soutènement, causes géotechniques d'un désordre) dans le cadre de ce diagnostic, mais sans aucune implication dans la globalité du projet ou dans l'étude de l'état général de l'ouvrage existant.
- Si ce diagnostic conduit à modifier une partie du projet ou à réaliser des travaux sur l'ouvrage existant, des études géotechniques de conception et/ou d'exécution ainsi qu'un suivi et une supervision géotechniques seront réalisés ultérieurement, conformément à l'enchaînement des missions d'ingénierie géotechnique (étape 2 et/ou 3).

Envoyé en préfecture le 10/06/2022
Reçu en préfecture le 10/06/2022
Affiché le
ID : 076-217600964-20220531-2022_15-DE

MAIRIE DE BIVILLE LA BAIGNARDE

Canton de Luneray
Arrondissement de Dieppe
Département de Seine-Maritime

EXTRAIT DU REGISTRE DES DELIBERATIONS DU CONSEIL MUNICIPAL SEANCE n°3/2022

N°2022-15

Le quinze avril deux mil vingt-deux, à 18 heures, le conseil municipal s'est réuni en séance ordinaire à la mairie sous la présidence de monsieur Jean-Marie TABESSE, maire.

Date de convocation et d'affichage : 06/04/2022 Date d'affichage : 06/04/2022
Nombre de conseillers en exercice : 15 Nombre de conseillers présents : 10
Présents : Jean-Marie TABESSE, Patrick COURTOIS, Catherine THOUIN, Jean-Pierre BENARD, Marie-Agnès ROQUIGNY, Nathalie PALIER, Erick BRUMENT, Anne-Sophie BRUMENT COUDRAY, Adrien BRUMENT, Benoit CALTOT,
Absents (excusés) : Coralie BOURLARD FERAY, Cyril RENAULT, Benjamin FLEURY, Gaëtan RADIGUE, Aline BELLAHCENE,
Secrétaire : Mme Nathalie PALIER

Objet : Levées d'indices de cavité souterraine

- **Rue de Namsos**

Vu le rapport de la société Explor-e du 17 aout 2021 concernant la vérification de l'absence de vides au droit d'un projet de construction (PC 07609622D0002) de la SCI LGML déposé le 1er avril 2022 situé rue de Namsos,

Le Conseil Municipal, après en avoir délibéré, décide de lever l'indice de cavité souterraine n°34 et de son périmètre de sécurité au droit du projet ci-dessus nommé.

- **Rue Henri Blot**

Vu le rapport de la société Fondouest du 22 février 2021 concernant la vérification de l'absence de vides au droit des parcelles A n°646, 551 et 552 situées au 689 rue Henri Blot,

Le Conseil Municipal, après en avoir délibéré, décide de lever l'indice de cavité souterraine n°114 et de son périmètre de sécurité au droit des parcelles ci-dessus nommées.

Pour copie conforme au registre des délibérations,

Le Maire,
Jean-Marie TABESSE

Mairie – 455, route de la Mer 76890 Biville la Baignarde
Téléphone : 02 35 32 88 12 Fax : 02 35 32 61 64 email : mairie.bivillebgde@wanadoo.fr
Mairie ouverte au public le mardi de 18 à 19h, le mercredi de 11 à 12h et le vendredi de 17 à 18h

Indice n° : 76096-115

Indice levé

Localisation

Département : 76 - Seine-Maritime

Commune : Biville-la-Baignarde

Repères locaux

Hameau/Lieu-dit : les Patichères

Autre (route, chemin...) :

Coordonnées

Système : *RFG93-CC50*

Orig. report carto : *Carte*

x : *1 558 973*

y : *9 171 189*

Précision :

Type de Report : *Ponctuel*

Contexte

Geomorphologique : *Plateau*

Altitude de la nappe : 110 m

Source : Atlas BRGM 2012-ME

Source(s) de l'information

Modification du RICS initial :Alise / / mars 2010

Archives (Cf. fiche(s) détaillée(s) page(s) suivante(s))

Récentes || Réf.: Inventaire régional |
Récentes || Auteur: BRGM | Réf.: BD Cavités | |
Récentes || Auteur: Explor-e | Réf.: Rapport 76096-06 version A | | Date: 26/08/2024 |

Témoignages

Photo aérienne

Terrain

- ☐ Effondrement
- ☐ Affaissement-dépression
- ☐ Zone remblayée
- ☐ Puits
- ☐ Entrée à flanc de coteaux (cavage)
- ☐ Arbre isolé
- ☐ Autre :
- ☐ Aucun

Géométrie :

- ☐ Circulaire — Diamètre (m) # — Profondeur max (m) #
- ☐ Quelconque — Longueur min (m) # — Longueur max (m) #

Observations

Origine probable de l'indice

Type

- ☐ Carrière souterraine
- ☐ Carrière à ciel ouvert
- ☐ Carrière type inconnu
- ☐ Karstique (Naturel)
- ☐ Indéterminé
- ☐ Puits à eau
- ☑ *Leurre*

Matière extraite

- ☐ Marne
- ☐ Pierre de taille
- ☐ Cailloux
- ☐ Argile
- ☐ Sable

Commentaires

Explor-e 2024 : indice levé suite à décapage // légèrement relocalisé sur la base du rapport explor-e

Indice 76096-115 / Détail document d'archives récentes

Origine du document	*Auteur :*	**Mairie**
	Référence :	**Inventaire régional**
	Date :	**1995**
Informations extraites	**Inventaire Départemental des Cavités Souterraines**	
Elements de localisation	*Plan de localisation :*	*Echelle :*
	Lieu-dit :	
	Autre information :	
Elements de dimensionnement	*Plan d'extension :*	*Echelle :*
Remarques		

Indice 76096-115 / Détail document d'archives récentes

Origine du document	*Auteur :*	**BRGM**
	Référence :	**BD Cavités**
	Date :	
Informations extraites	**Indice n°HNO0018598AA de la BD cavité**	
Elements de localisation	*Plan de localisation :*	*Echelle :*
	Lieu-dit :	
	Autre information :	
Elements de dimensionnement	*Plan d'extension :*	*Echelle :*
Remarques		

Indice 76096-115 / Détail document d'archives récentes

Origine du document	*Auteur :*	**Explor-e**
	Référence :	**Rapport 76096-06 version A**
	Date :	**26/08/2024**
Informations extraites	**Expertise relative à l'ICS 76096-115 par décapage à la pelle // Indice lié à une excavation superficielle dont a finalité originelle n'est pas connue // Proposition de requalification de l'indice en leurre et suppression du périmètre de sécurité associé**	
Elements de localisation	*Plan de localisation :*	*Echelle :*
	Lieu-dit :	
	Autre information :	
Elements de dimensionnement	*Plan d'extension :*	*Echelle :*
Remarques		

BIVILLE-LA-BAIGNARDE
(Seine-Maritime)
Section A
1ère Feuille
(partie de l'ancienne feuille unique)
Plan revisé pour 1934
Echelle de 1/500

N

Section B Feuille N°1

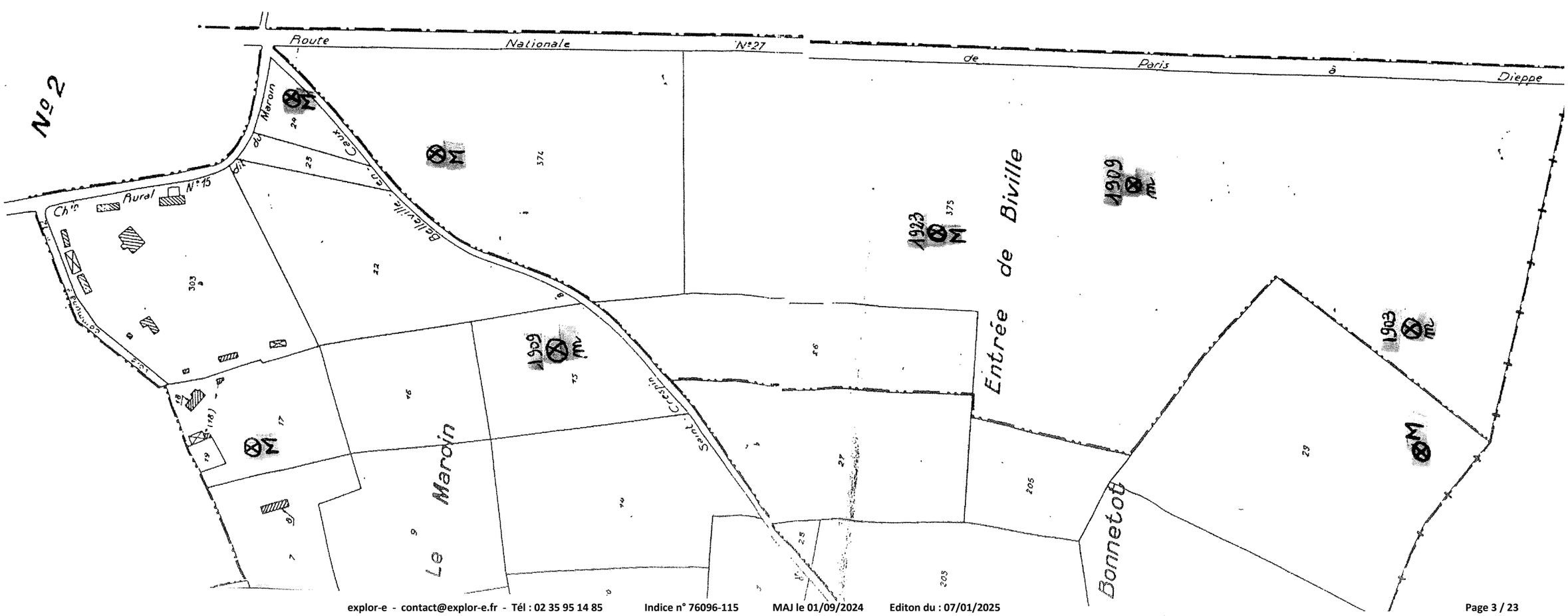

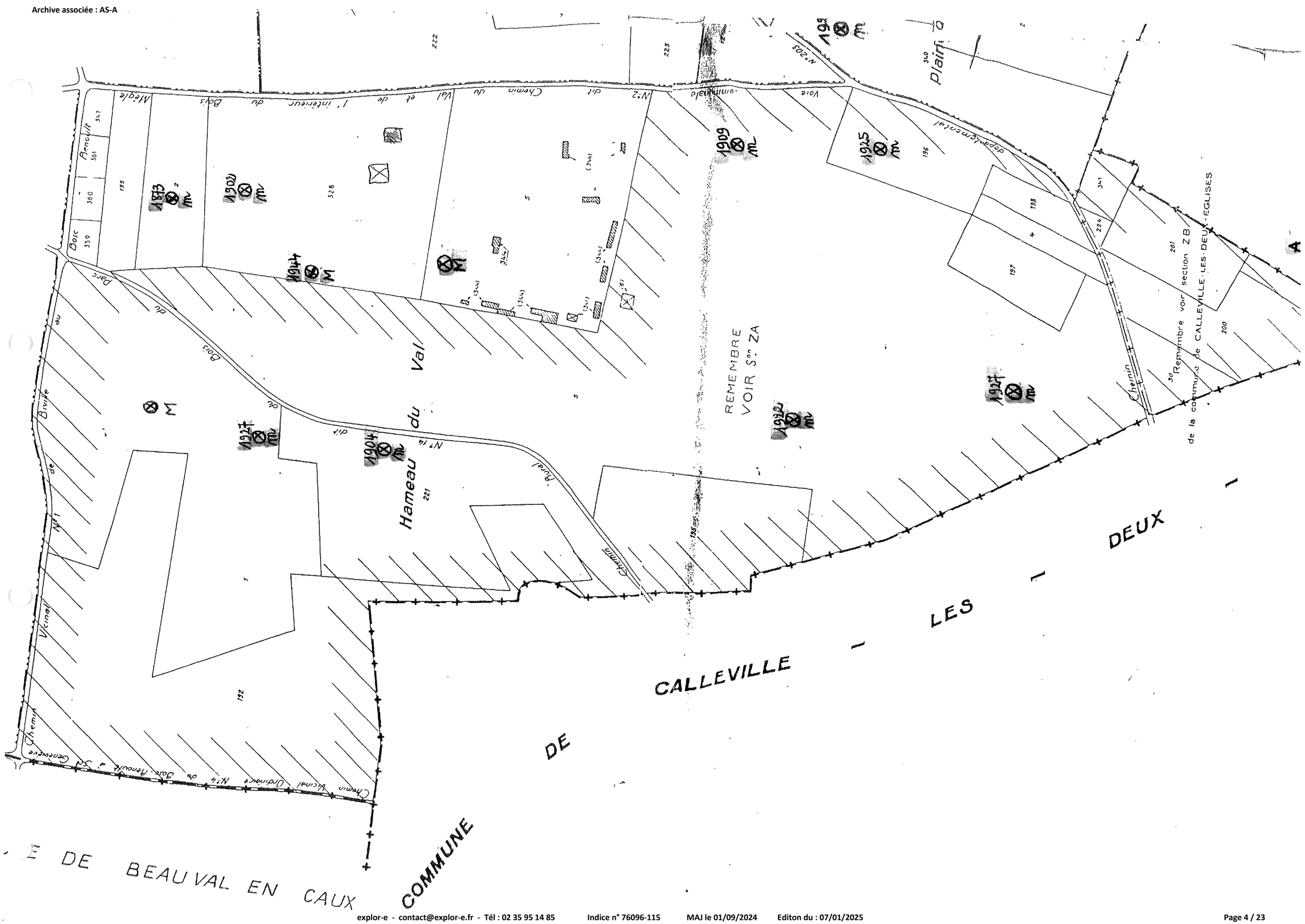
COMMUNE DE CALLEVILLE LES DEUX
DE BEAUVAL EN CAUX
REMEMBRE VOIR Son ZA
Remembre voir section ZB de la commune de CALLEVILLE-LES-DEUX-EGLISES
Hameau du Val
Chemin Vicinal Ordinaire N°4 du Bois-Renoult à Ste Geneviève
Chemin Vicinal N°1 de Biville au Parc du Bois du Val
Chemin Rural dit N°14
Chemin Rural dit N°2 du Val et de l'intérieur du Bois Mégle
Voie communale N°203
Chemin départemental
Plain
1873 m
1902 m
1944 M
1909 m
1925 m
1927 m
1904 m
1922 m
1927 m
M
M
Bosc 359
Renoult 360
361
347
195
328
222
225
196
198
197
224
341
200
201
192
195
221
340

BIVILLE-LA-BAIGNARDE
(Seine-Maritime)

Section A

2e Feuille
(partie de lancienne feuille unique)

Plan revisé pour 1934
Echelle de 1/500

Archive associée : AS-A

MAJ le 01/09/2024 Editon du : 07/01/2025
Indice n° 76096-115

explorer.contact@explorer.fr - Tél : 02 35 95 14 65

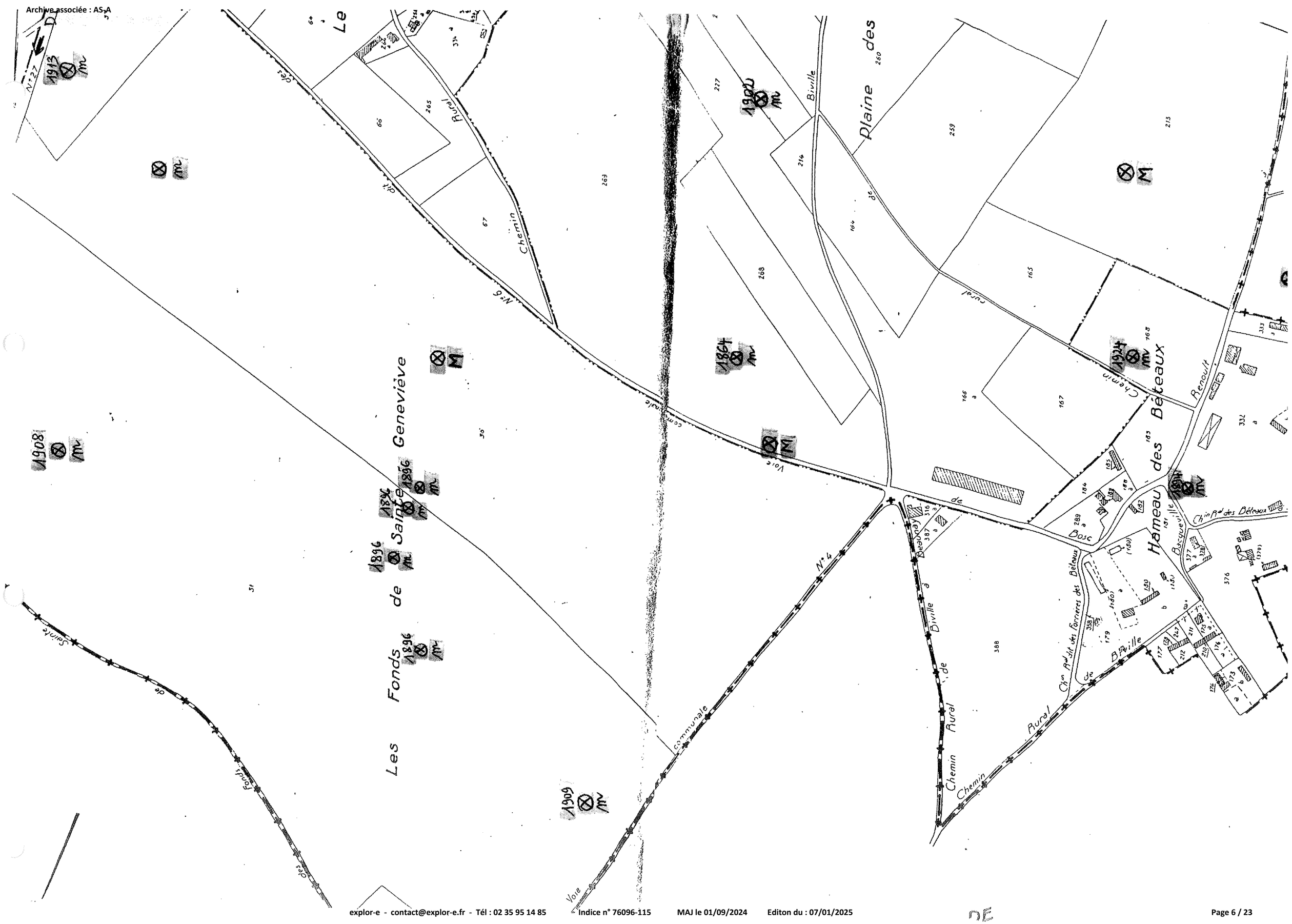
Le Fonds de Sainte Geneviève
Les Fonds de Sainte Geneviève
Chemin Rural
Chemin Rural de Biville à Bétheux
Chemin Rural de Biville à Bétheux
Chemin Rural de Biville à Bétheux

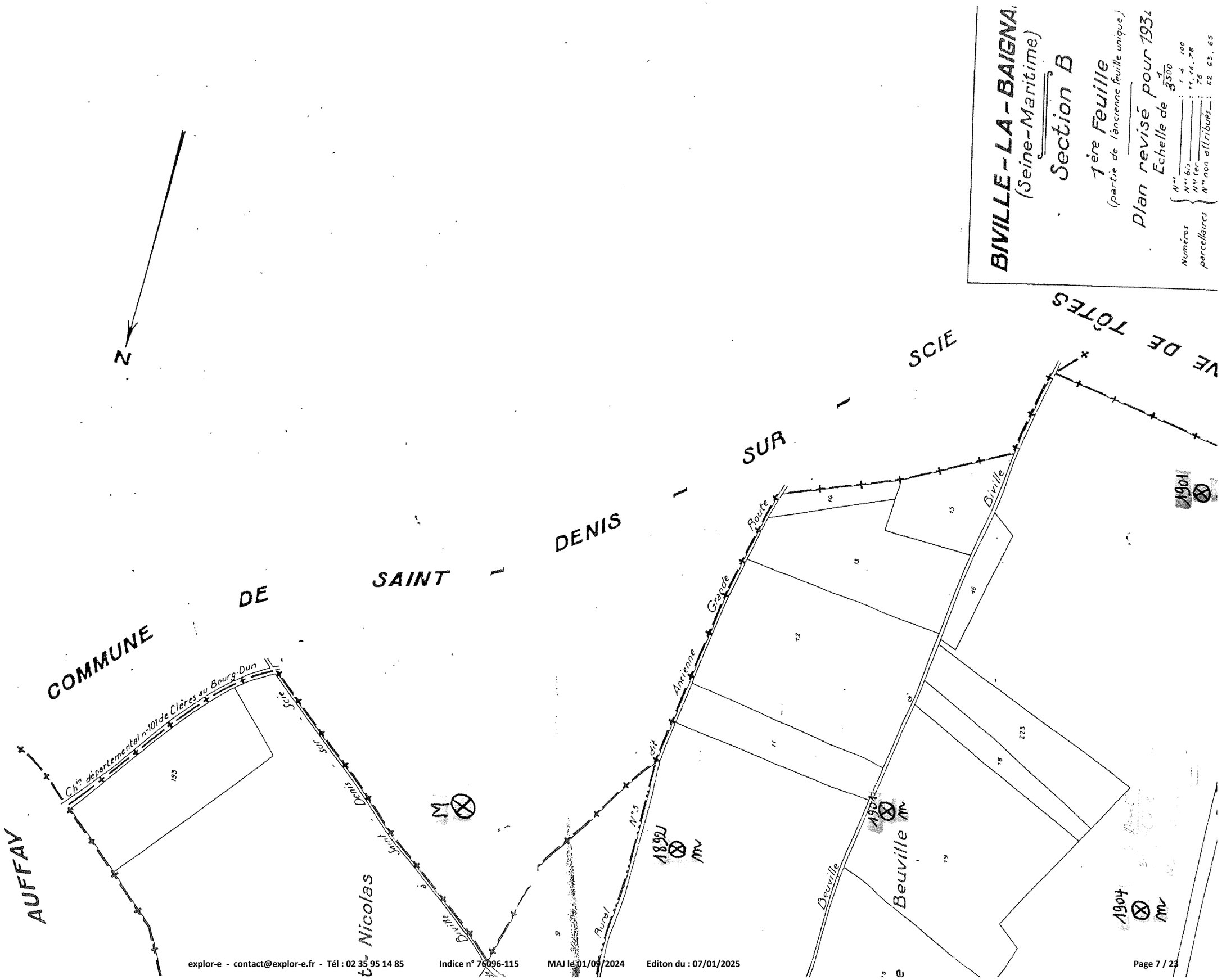
BIVILLE-LA-BAIGNA
(Seine-Maritime)
Section B
1ère Feuille
(partie de l'ancienne feuille unique)
Plan revisé pour 1931
Echelle de 1/3500
Numéros parcellaires
N°s : 1 à 100
N°s bis : 11, 16, 78
N°s ter : 78
N°s non attribués : 62 63, 65
N
COMMUNE DE SAINT - DENIS - SUR - SCIE
AUFFAY
Ch^in départemental n°101 de Clères au Bourg-Dun
Scie
Saint - Denis - sur - Scie
Nicolas
Biville
Ancienne Grande Route
N°5 dit
Rural
Beuville
Biville
1892 m
1901 m
1904 m
1901
M


Section
N° 2
Feuille
A
N° 27
de
Chemin
Rural
Plaine
N° 19
Rue
Grande
Chemin
Le Bourg
Les Fonds de S
Plaine d' Auffay
Chemin de Toites à Longueville-sur-Scie
Chemin Départ
N° 2
Chemin
Rue
Rural
Rue
Rue
Rue

explor-e - contact@explor-e.fr - Tél : 02 35 95 14 85
Indice n° 76096-115
MAJ le 01/09/2024
Edition du : 07/01/2025

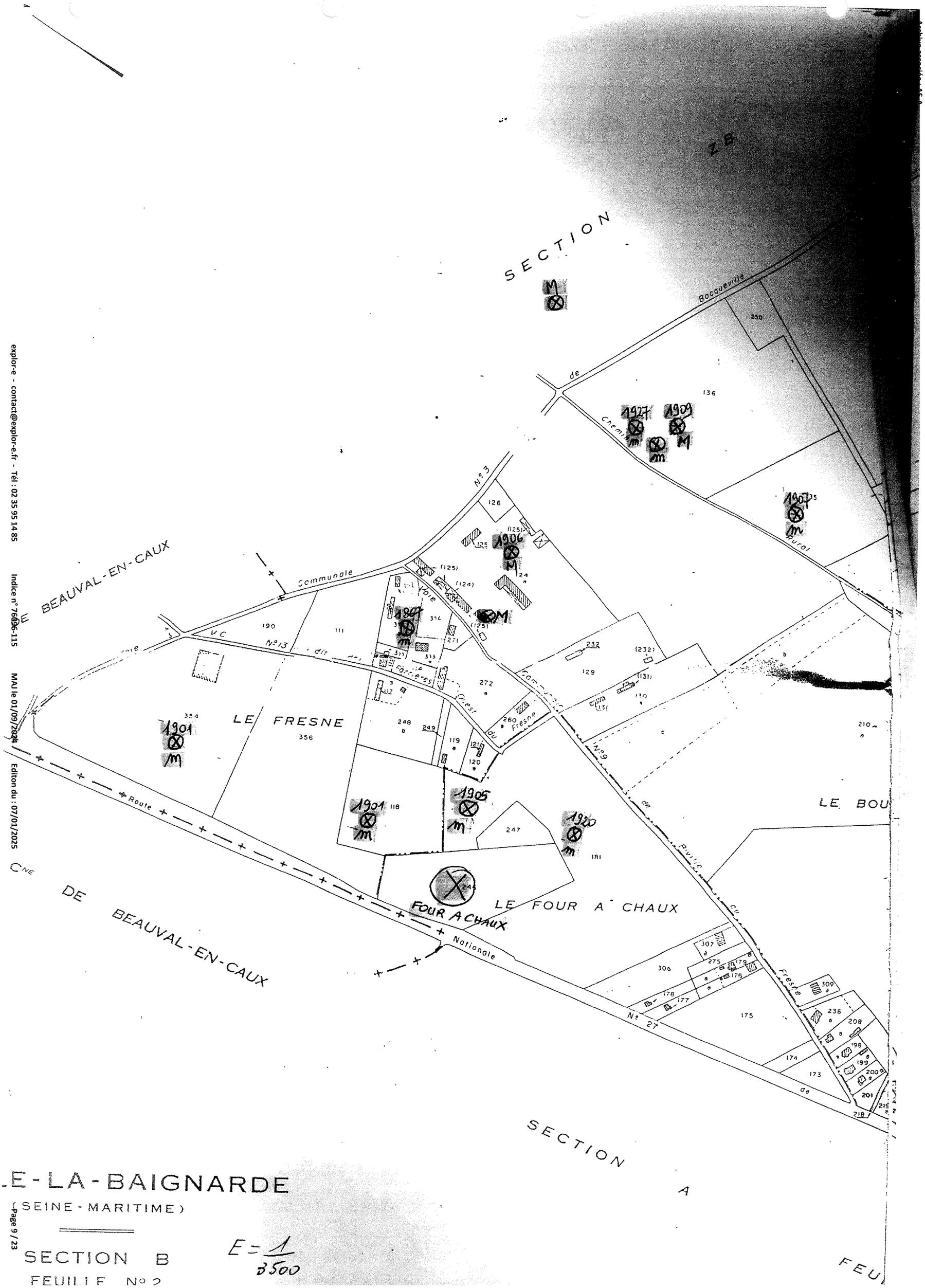

E-LA-BAIGNARDE

(SEINE-MARITIME)

SECTION B

FEUILLE N° 2

E = 1/3500

JACQUES NEPVEU

BEAUVAL EN CAUX

76890 TOTES

TÉL. 35 32 88 10

BEAUVAL EN CAUX, LE Nov 95



JACQUES NEPVEU

BEAUVAL EN CAUX

76890 TOTES

TÉL. 35 32 88 10

BEAUVAL EN CAUX, LE Nov. 95

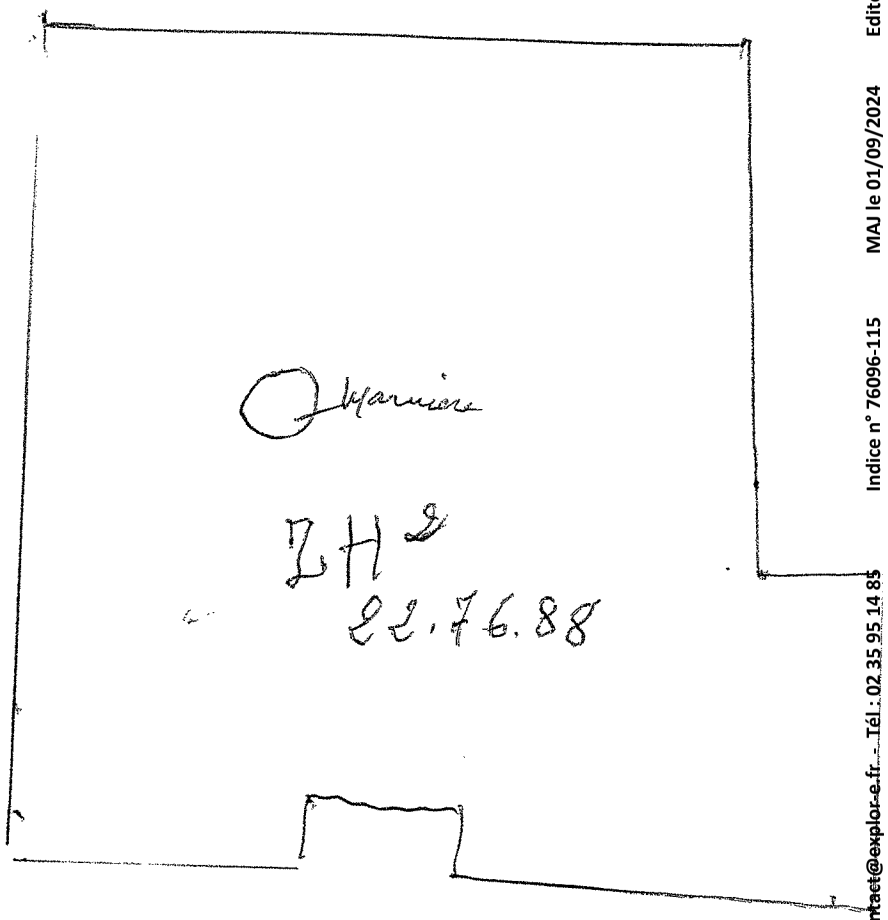

Archive associée : AS-A

explor-e - contact@explor-e.fr - Tél : 02 35 95 14 85 Indice n° 76096-115 MAJ le 01/09/2024 Editon du : 07/01/2025

brgm

Cavités souterraines
Abandonnées "hors mines"

Fiche synthétique de la cavité : HNO0018598AA

Vous pouvez télécharger cette fiche synthétique au format ASCII.
Fiche détaillée Exporter la fiche

(*) Seuls les champs qui contiennent des données connues sont affichés à l'écran

Type de cavité :	Carrière
Origine de la source :	BRGM
Nom :	Marnière lieu dit 'les Palichères'
Département :	Seine-Maritime
Commune :	BIVILLE-LA-BAIGNARDE
Positionnement de la cavité :	précis
Coordonnées X (Lambert II étendu) :	506670
Coordonnées Y (Lambert II étendu) :	2526059
Précision des coordonnées :	25 m
Repérage de la cavité :	orifice visible
Connaissance :	par ouvrages
Accès :	inconnu
Date de validité des informations :	01/01/1995

M. et Mme TASSERY

76096-06

Commune de Biville-la-Baignarde
Gestion des risques liés aux cavités souterraines

REÇU LE
Expertise relative à l'indice 76096-115
2 4 JAN. 2022
DDTM 76/Urbanisme
Pôle de DIEPPE

Version A du 26 août 2020

explor-e

Solutions risques naturels hydrogéologie et environnement

Sommaire général

1 CONTEXTE ET OBJECTIFS DE LA MISSION 1

2 SONDAGE À LA PELLE AU DROIT DE L'INDICE 76096-115 5

3 CONCLUSION 7

1

Contexte et objectifs de la mission

La présente étude concerne la propriété de M. et Mme Tassery, située 400 rue du 8 mai 1945 à Biville-la-Baignarde (76).

Schémas 1 : Localisation de la propriété étudiée

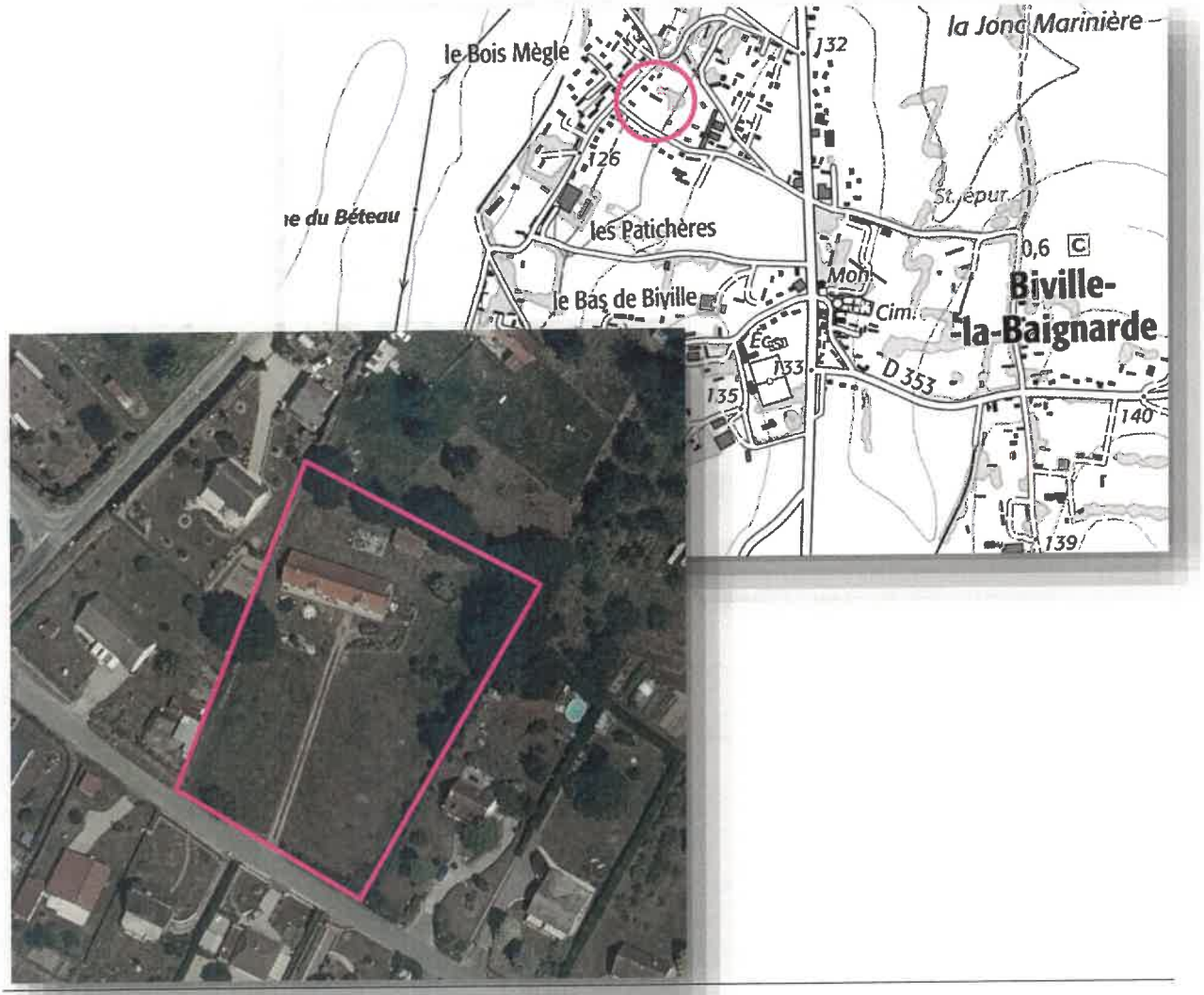

Cette propriété est actuellement impactée par un indice de cavité localisé au droit de celle-ci, sur le plan du RICS (Recensement des Indices de Cavités Souterraines) de la commune de Biville-la-Baignarde, établi par le Bet Alise en 2010 ; il s'agit plus précisément de l'indice 76096-115

Schéma 2 : Localisation de l'indice 76096-115 impactant la propriété Tassery

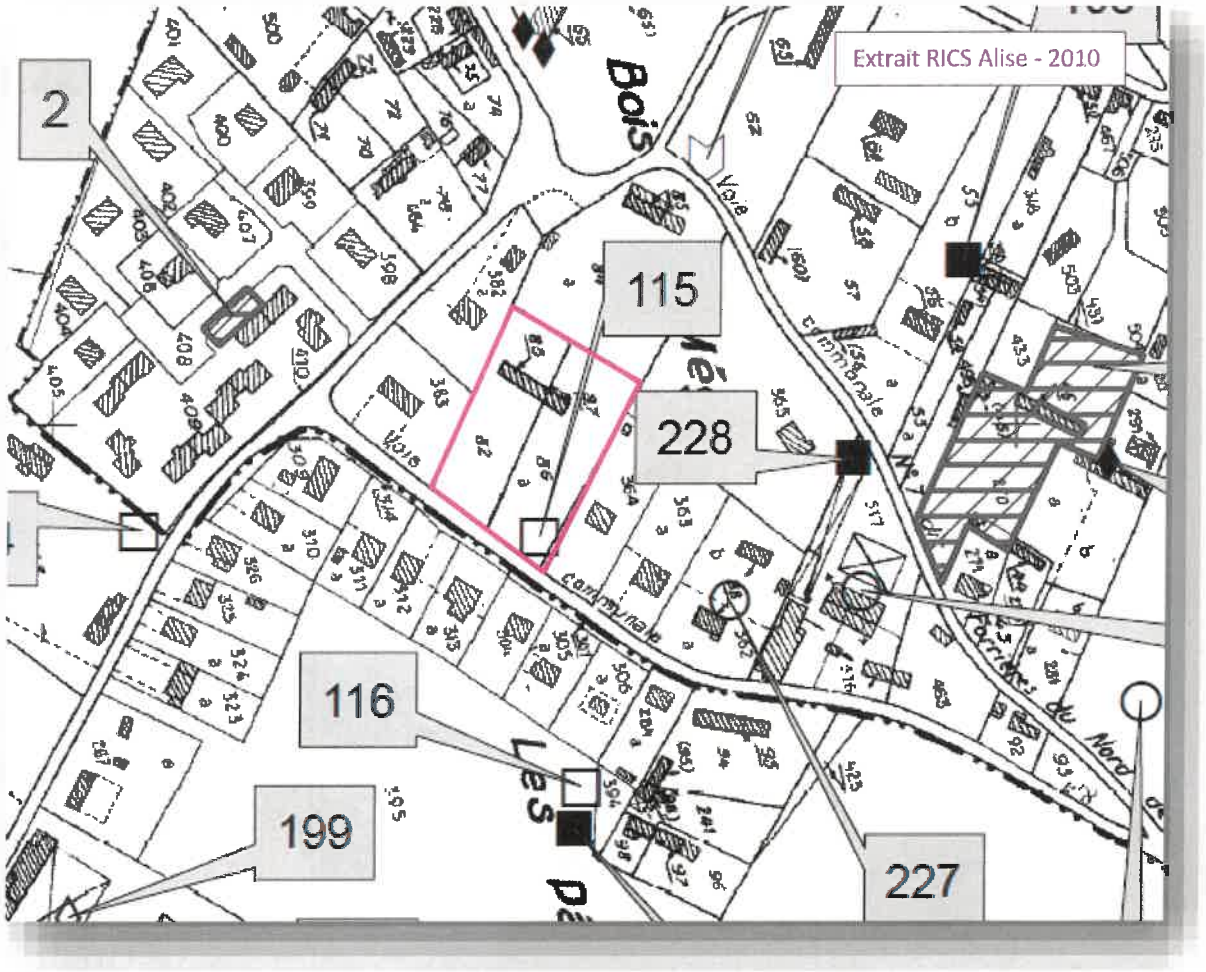

Selon les informations retrouvées, cet indice a été recensé initialement par la Mairie en 1995, dans le cadre de l'inventaire départemental, dont un extrait est présente page suivante.

Schéma 3 : Extrait de l'inventaire départemental de 1995 montrant l'indice recensé par la Mairie sur la propriété Tassery

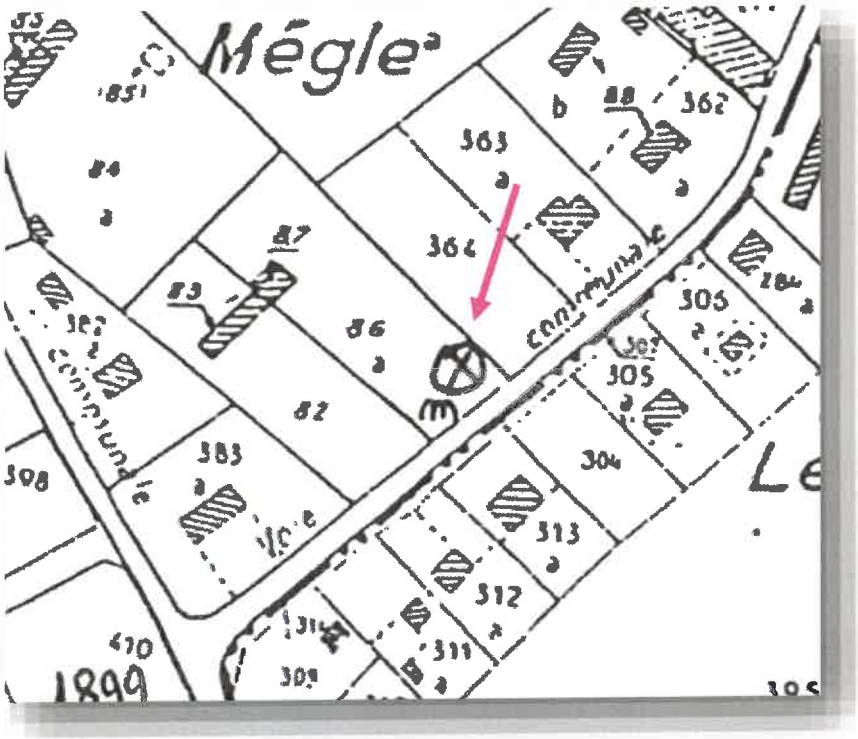

En l'absence d'information complémentaire, cet indice a été qualifié d'origine indéterminée dans le RICS.

La présente mission a donc consisté à réaliser un sondage à la pelle au droit de cet indice afin d'une part de confirmé sa véracité et d'autre part de tenter d'en définir l'origine.

2

Sondage à la pelle au droit de l'indice 76096-115

Les investigations ont eu lieu le vendredi 21 août 2020 sous la supervision d'explor-e.

L'indice recensé est bien visible à l'endroit indiqué sur le plan du RICS ; celui-ci se présente sous la forme d'une dépression envahie par les ronces et les orties (❶) et ceinte par un léger merlon (❷).

Le sondage à la pelle réalisé au droit de cette zone a immédiatement mis en évidence la présence de ferrailles diverses (❸), puis de déchets constitués principalement d'anciennes bouteilles en verre et divers détritus domestiques (❹).

A une profondeur de l'ordre de 2.5 m, ces déchets disparaissent et laissent apparaître des formations résiduelles à silex très compactes, correspondant à des formations en place (❺).

La zone a ensuite été élargie jusqu'à la limite du merlon visible, où les mêmes observations ont pu être faites (❻).

Vues des travaux de décapage et sondage au droit de l'indice 76096-115 (Crédit photo explor-e – août 2020)













Ainsi, la présente étude a permis de confirmer l'existence de l'indice déclaré par la Mairie en 1995, celui-ci étant bien visible sur le terrain à l'endroit indiqué.

Les investigations, par sondage à la pelle, menées au droit de l'indice n'ont pas mis en évidence d'anomalies (zones décomprimées, puits remblayé...) en lien avec une ancienne carrière souterraine.

Les observations faites sur le terrain permettent également de conclure que cette dépression n'est pas en lien avec un désordre d'origine karstique (naturelle).

Cet indice est lié à une ancienne excavation superficielle dont la finalité originelle n'a pas été établie et dont les matériaux ont été laissés en périphérie comme l'atteste le merlon encore visible à ce jour.

3

Conclusion

La présente étude concerne la propriété de M. et Mme Tassery, située 400 rue du 8 mai 1945 à Biville-la-Baignarde (76), qui est actuellement impactée par un indice de cavité localisé au droit de celle-ci, sur le plan du RICS (Recensement des Indices de Cavités Souterraines) de la commune de Biville-la-Baignarde, établi par le Bet Alise en 2010 ; il s'agit plus précisément de l'indice 76096-115

Selon les informations retrouvées, cet indice a été recensé initialement par la Mairie en 1995, dans le cadre de l'inventaire départemental et en l'absence d'information complémentaire, celui-ci a été qualifié d'origine indéterminée dans le RICS.

La présente mission a donc consisté à réaliser un sondage à la pelle au droit de cet indice afin d'une part de confirmer sa véracité et d'autre part de tenter d'en définir l'origine.

Ainsi, l'existence de l'indice déclaré par la Mairie en 1995, a été confirmée, celui-ci étant bien visible sur le terrain à l'endroit indiqué.

Les investigations, par sondage à la pelle, menées au droit de l'indice n'ont pas mis en évidence d'anomalies (zones décomprimées, puits remblayé...) en lien avec une ancienne carrière souterraine. Les observations faites sur le terrain permettent également de conclure que cette dépression n'est pas en lien avec un désordre d'origine karstique (naturelle).

Cet indice est lié à une ancienne excavation superficielle dont la finalité originelle n'a pas été établie et dont les matériaux ont été laissés en périphérie comme l'atteste le merlon encore visible à ce jour.

Au regard de ces éléments, nous proposons à la commune de Biville-la-Baignarde et à la DDTM 76 de requalifier l'indice 76096-115 en tant qu'indice non lié à une cavité souterraine (leurre) et de supprimer le périmètre de sécurité associé.

Nous nous référerons au plan présenté page suivante.

Schéma 4 : Proposition de modification de l'indice 76096-115 du RICS de Biville-la-Baignarde



Indice n° : 76096-116

Indice recensé en archive(s) - non visible sur le terrain

Localisation

Département : 76 - Seine-Maritime

Commune : Biville-la-Baignarde

Repères locaux

Hameau/Lieu-dit : les Patichères

Autre (route, chemin...) :

Coordonnées

Système : *RFG93-CC50*

Orig. report carto : *Carte*

x : *1 558 988*

y : *9 171 087*

Précision :

Type de Report : *Ponctuel*

Contexte

Geomorphologique : *Plateau*

Altitude de la nappe : 110 m

Source : Atlas BRGM 2012-ME

Source(s) de l'information

Reprise indice sans modification du RICS initial :Alise / / mars 2010

Archives (Cf. fiche(s) détaillée(s) page(s) suivante(s))

Récentes || Réf.: Inventaire régional |
Récentes || Auteur: BRGM | Réf.: BD Cavités | |

Témoignages

Lieu	Déclarant	Date	Observations / déclarations
Enquête orale	*N°31*		*Alise : sans commentaire*

Photo aérienne

Terrain

- ☐ Effondrement
- ☐ Affaissement-dépression
- ☐ Zone remblayée
- ☐ Puits
- ☐ Entrée à flanc de coteaux (cavage)
- ☐ Arbre isolé
- ☐ Autre :
- ☐ Aucun

Géométrie :

- ☐ Circulaire — Diamètre (m) # — Profondeur max (m) #
- ☐ Quelconque — Longueur min (m) # — Longueur max (m) #

Observations

Origine probable de l'indice

Type

- ☐ Carrière souterraine
- ☐ Carrière à ciel ouvert
- ☐ Carrière type inconnu
- ☐ Karstique (Naturel)
- ☑ Indéterminé
- ☐ Puits à eau

Matière extraite

- ☐ Marne
- ☐ Pierre de taille
- ☐ Cailloux
- ☐ Argile
- ☐ Sable

Commentaires

Indice 76096-116 / Détail document d'archives récentes

Origine du document	*Auteur :*	**Mairie**
	Référence :	**Inventaire régional**
	Date :	**1995**
Informations extraites	**Inventaire Départemental des Cavités Souterraines**	
Elements de localisation	*Plan de localisation :*	*Echelle :*
	Lieu-dit :	
	Autre information :	
Elements de dimensionnement	*Plan d'extension :*	*Echelle :*
Remarques		

Indice 76096-116 / Détail document d'archives récentes

Origine du document	*Auteur :*	**BRGM**
	Référence :	**BD Cavités**
	Date :	
Informations extraites	**Indice n°HNO0018597AA de la BD cavité**	
Elements de localisation	*Plan de localisation :*	*Echelle :*
	Lieu-dit :	
	Autre information :	
Elements de dimensionnement	*Plan d'extension :*	*Echelle :*
Remarques		

N

Section B Feuille

BIVILLE-LA-BAIGNARDE
(Seine-Maritime)
Section A
1ère Feuille
(partie de l'ancienne feuille unique)
Plan revisé pour 1934
Echelle de 1/500

Nº 1

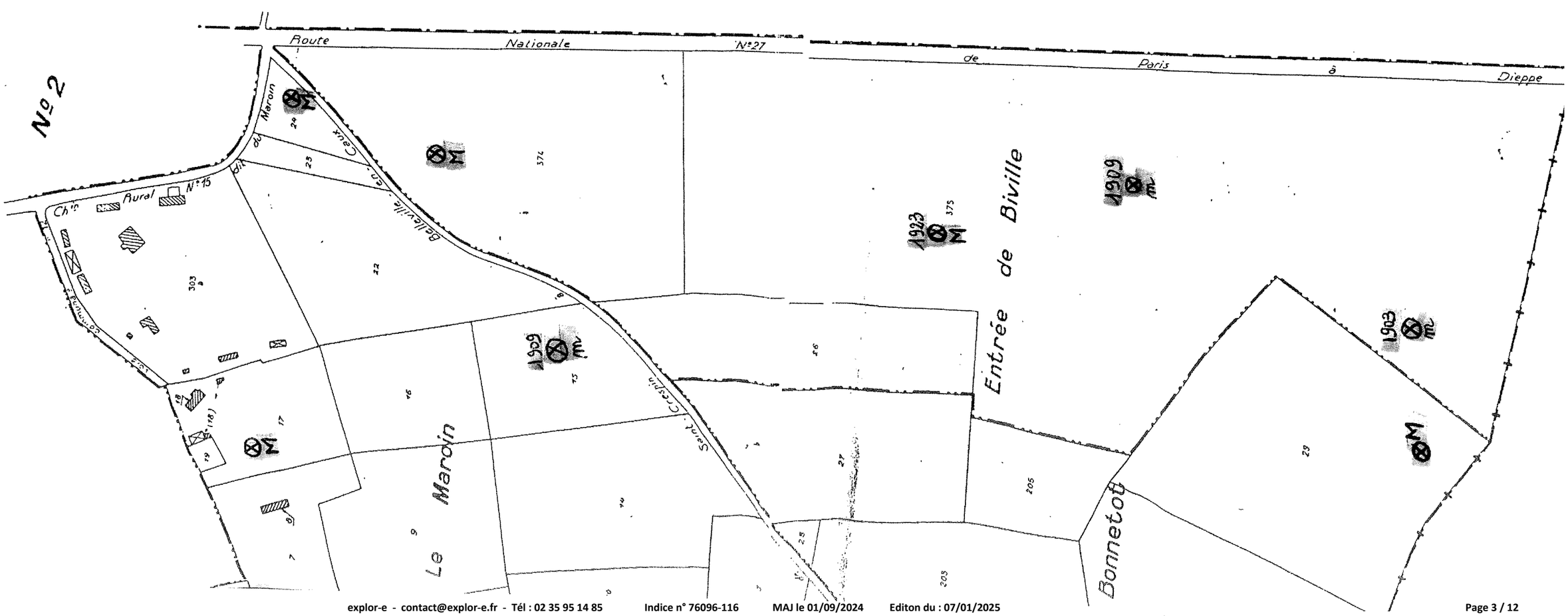

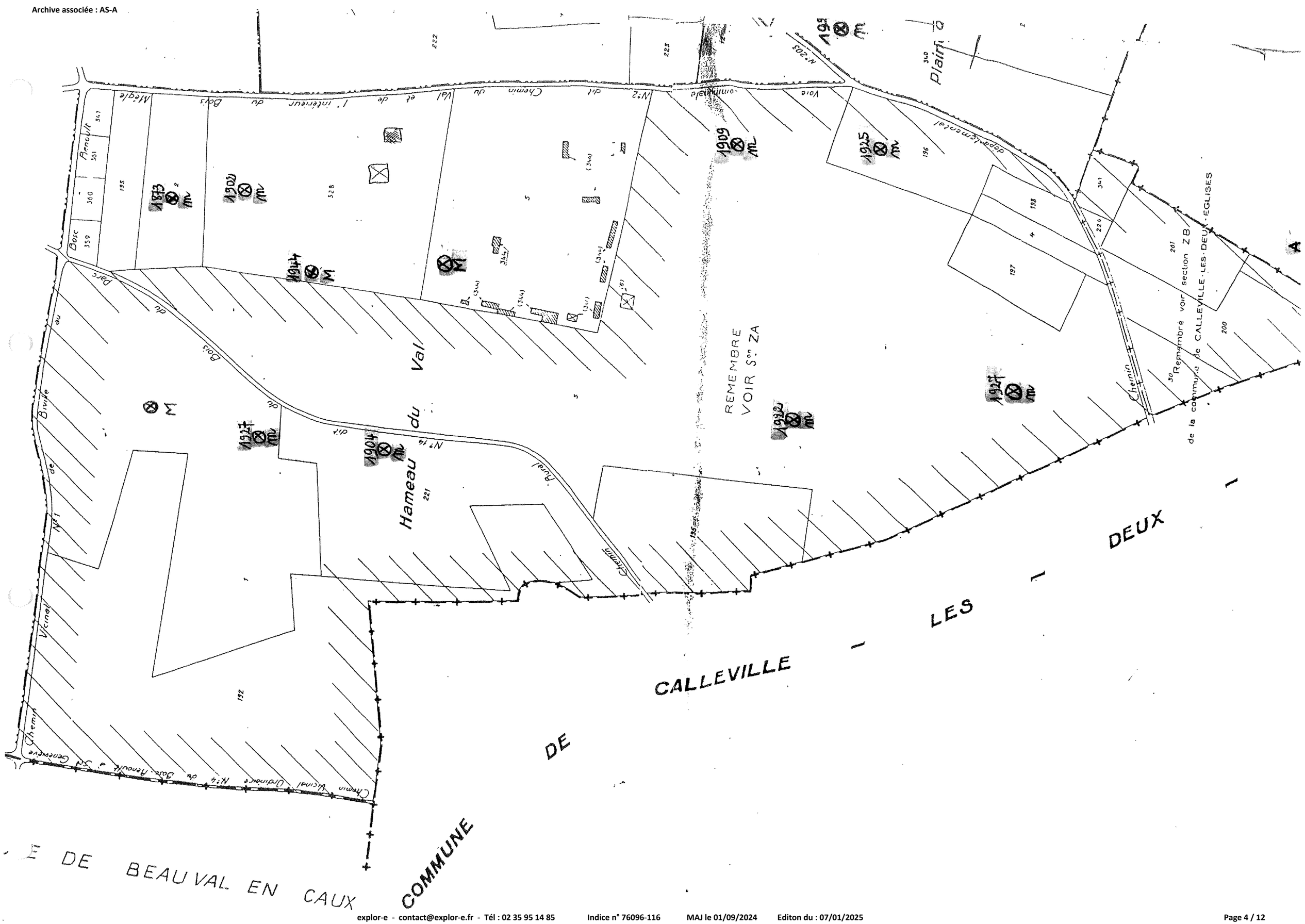
Hameau du Val
REMEMBRE
VOIR Son ZA
Remembre voir section ZB
de la commune de CALLEVILLE-LES-DEUX-EGLISES
Chemin Vicinal Ordinaire N°4 du Bois-Renoult à Ste Geneviève
Chemin Vicinal N°1 de Biville au Parc du Bois du Bois
Chemin du Val et de l'intérieur du Bois Mégle
Chemin Rural N°14 dit
Chemin Rural N°2 dit
Voie communale N°203
Chemin Plain
Chemin Vicinal
COMMUNE DE CALLEVILLE - LES - DEUX
DE BEAUVAL EN CAUX

BIVILLE-LA-BAIGNARDE
(Seine-Maritime)

Section A

2e Feuille
(partie de l'ancienne feuille unique)

Plan revisé pour 1934
Echelle de 1/500

Archive associée : AS-A

MAJ le 01/09/2024 Editon du : 07/01/2025

Indice n° 76096-116
explorer_contact@explorer.fr - Tél : 02 35 95 14 65

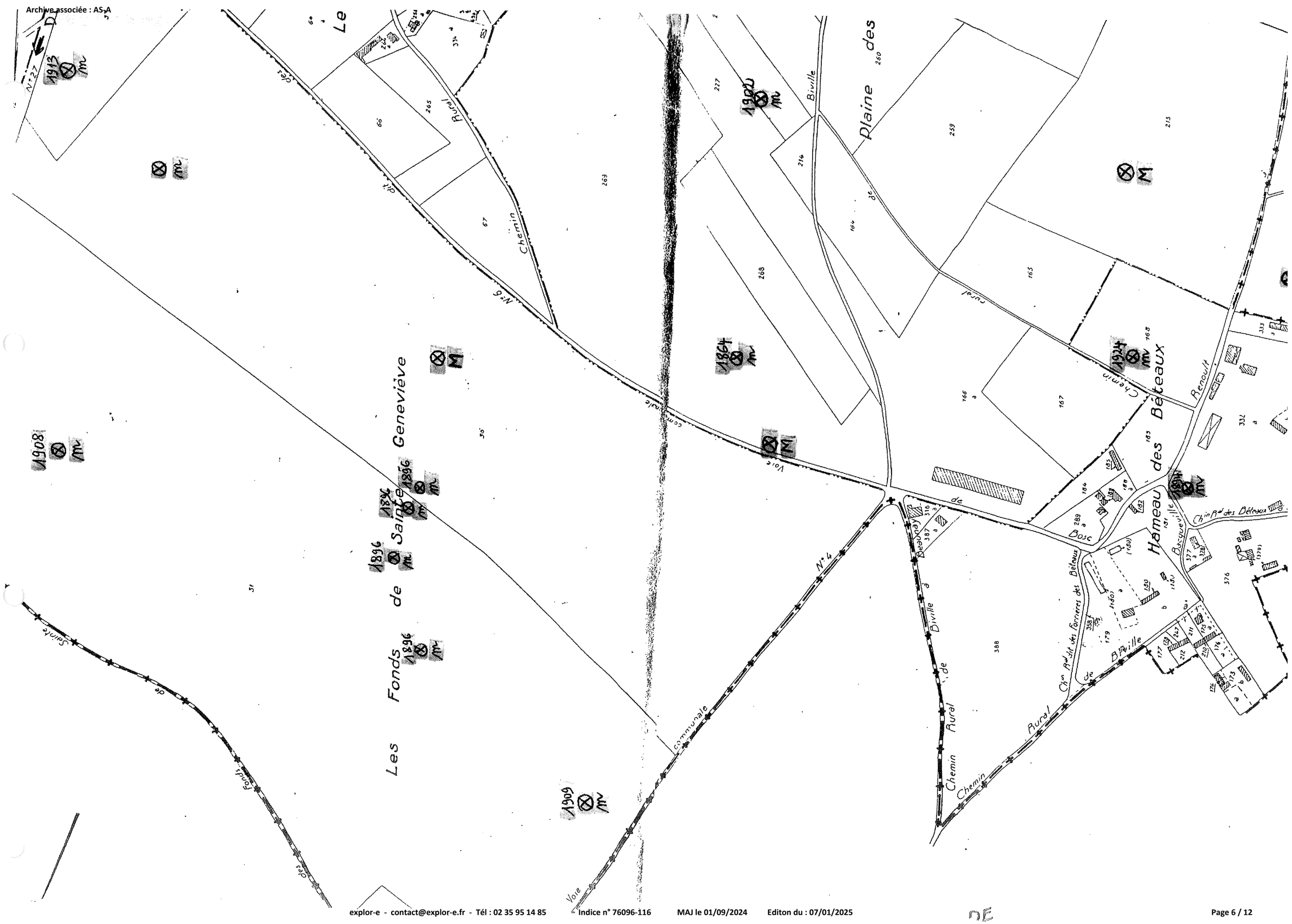
Le Fonds de Sainte Geneviève
Les Fonds de Sainte Geneviève
Chemin Rural
Chemin Rural de Biville à Bréauté
Chemin Rural de Biville à Renouville
Chemin Rural de Biville à Bréauté
Chemin Rural dit des Carrières des Béteaux
Chemin Rural de Renouville à Bréauté
Chemin Rural de Renouville à Bréauté
Chemin Rural de Renouville à Bréauté

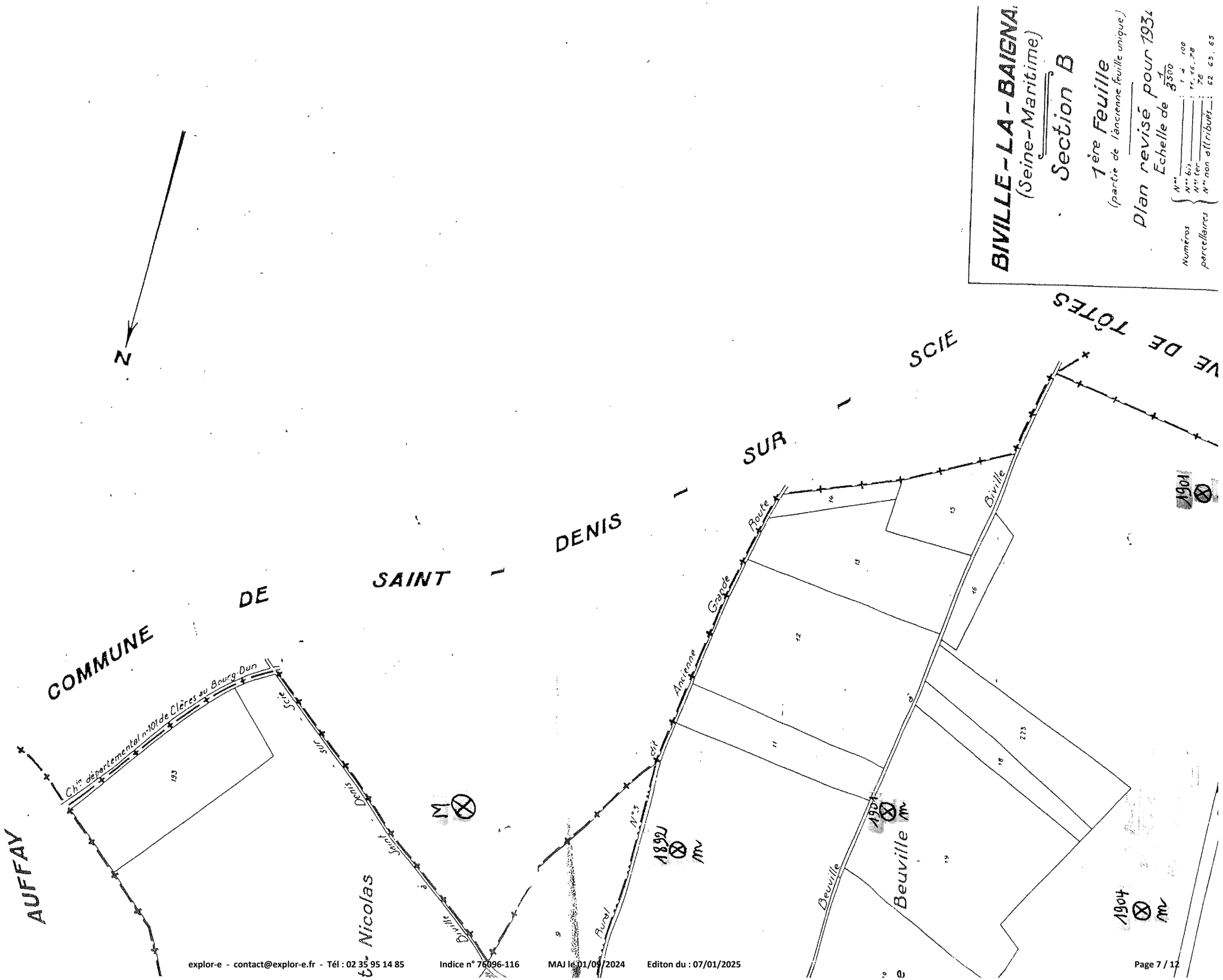
BIVILLE-LA-BAIGNA
(Seine-Maritime)
Section B
1ère Feuille
(partie de l'ancienne feuille unique)
Plan revisé pour 1931
Echelle de 1/3500
Numéros parcellaires
N°s : 1 à 100
N°s bis : 11, 16, 78
N°s ter : 78
N°s non attribués : 62 63, 65
N
COMMUNE DE SAINT - DENIS - SUR - SCIE
AUFFAY
Ch^in départemental n°101 de Clères au Bourg-Dun
Scie
Saint - Denis - sur - Scie
Nicolas
Biville
Ancienne Grande Route
N°5 dit
Rural
Beuville
Biville
1892 m
1901 m
1904 m
1901
M



Archive associée : AS-A

MAJ le 01/09/2024 Edition du : 07/01/2025

explor-e - contact@explor-e.fr - Tél : 02 35 95 14 85

Indice n°76096-116

explor-e - contact@explor-e.fr - Tél : 02 35 95 14 85
Indice n° 76096-116
MAJ le 01/09/2024
Edition du : 07/01/2025

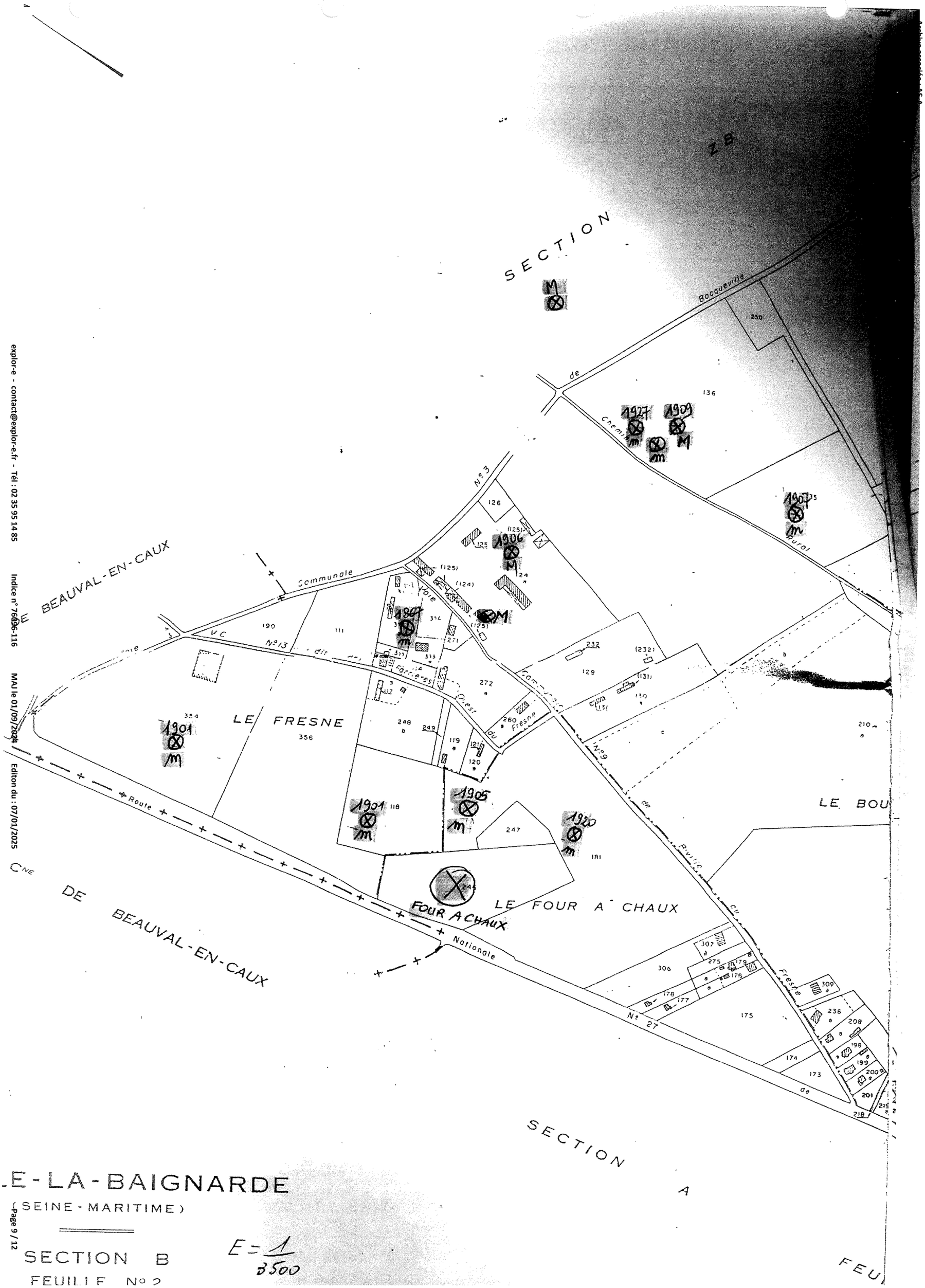

E-LA-BAIGNARDE

(SEINE-MARITIME)

SECTION B

FEUILLE N° 2

E = 1/3500

JACQUES NEPVEU

BEAUVAL EN CAUX

76890 TOTES

TÉL. 35 32 88 10

BEAUVAL EN CAUX, LE Nov 95



JACQUES NEPVEU

BEAUVAL EN CAUX

76890 TOTES

TÉL. 35 32 88 10

BEAUVAL EN CAUX, LE Nov. 95

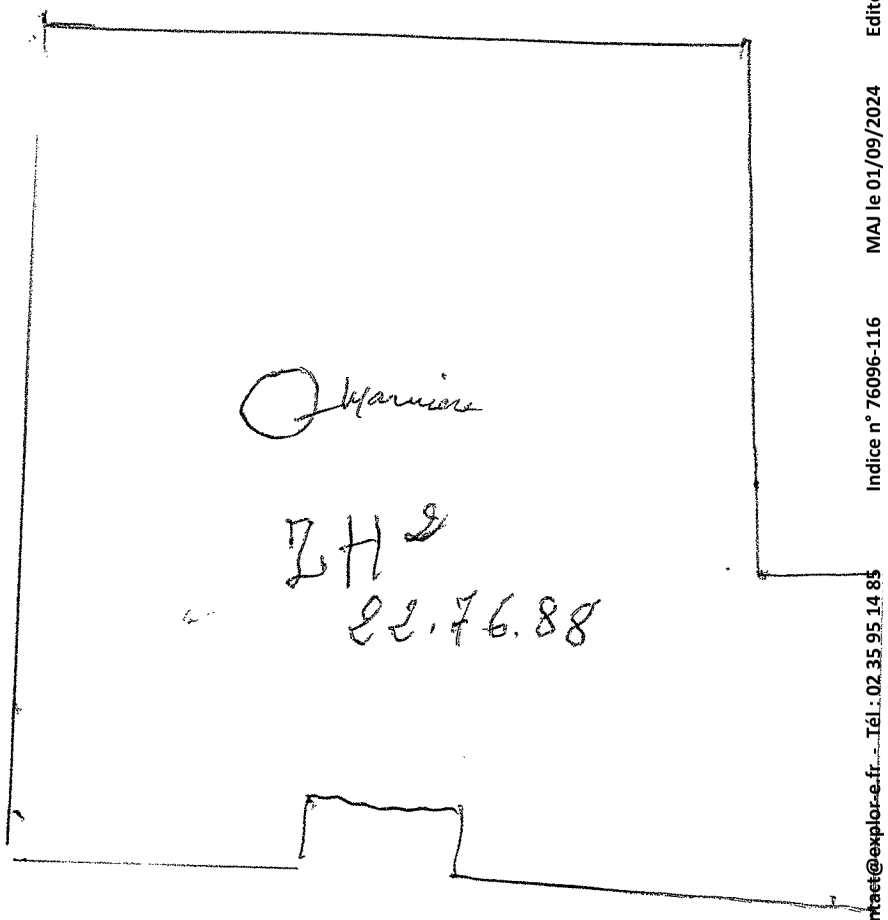

Archive associée : AS-A

explor-e - contact@explor-e.fr - Tél : 02 35 95 14 85 Indice n° 76096-116 MAJ le 01/09/2024 Editon du : 07/01/2025

brgm

Cavités souterraines

Abandonnées "hors mines"

Fiche synthétique de la cavité : HNO0018597AA

Vous pouvez télécharger cette fiche synthétique au format ASCII.

Fiche détaillée Exporter la fiche

(*) Seuls les champs qui contiennent des données connues sont affichés à l'écran

Type de cavité :	Carrière
Origine de la source :	BRGM
Nom :	Marnière lieu dit les Palichères
Département :	Seine-Maritime
Commune :	BIVILLE-LA-BAIGNARDE
Positionnement de la cavité :	précis
Coordonnées X (Lambert II étendu) :	506700
Coordonnées Y (Lambert II étendu) :	2525956
Précision des coordonnées :	25 m
Repérage de la cavité :	orifice visible
Connaissance :	par ouvrages
Accès :	inconnu
Date de validité des informations :	01/01/1995

Indice n° : 76096-117

Indice recensé en archive(s) - non visible sur le terrain

Localisation

Département : 76 - Seine-Maritime

Commune : Biville-la-Baignarde

Repères locaux

Hameau/Lieu-dit : le Bas de Biville

Autre (route, chemin...) :

Coordonnées

Système : *RFG93-CC50*

Orig. report carto : *Carte*

x : *1 558 602*

y : *9 170 775*

Précision :

Type de Report : *Ponctuel*

Contexte

Geomorphologique : *Plateau*

Altitude de la nappe : 110 m

Source : Atlas BRGM 2012-ME

Source(s) de l'information

Reprise indice sans modification du RICS initial :Alise / / mars 2010

Archives (Cf. fiche(s) détaillée(s) page(s) suivante(s))

Récentes || Réf.: Inventaire régional |
Récentes || Auteur: BRGM | Réf.: BD MVT de terrain | |
Récentes || Auteur: BRGM | Réf.: Rapport R38312 | | Date: 02/1995 |
Récentes || Auteur: CEBTP | Réf.: Rapport 8612.5.2018 | | Date: 04/1995 |
Récentes || Auteur: ESC4C | Réf.: Affaire 95/76/TI/777 | | Date: 1995 |

Témoignages

Photo aérienne

Terrain

- ☐ Effondrement
- ☐ Affaissement-dépression
- ☐ Zone remblayée
- ☐ Puits
- ☐ Entrée à flanc de coteaux (cavage)
- ☐ Arbre isolé
- ☐ Autre :
- ☐ Aucun

Géométrie :

- ☐ Circulaire — Diamètre (m) # — Profondeur max (m) #
- ☐ Quelconque — Longueur min (m) # — Longueur max (m) #

Observations

Origine probable de l'indice

Type

- ☐ Carrière souterraine
- ☐ Carrière à ciel ouvert
- ☐ Carrière type inconnu
- ☐ Karstique (Naturel)
- ☑ **Indéterminé**
- ☐ Puits à eau

Matière extraite

- ☐ Marne
- ☐ Pierre de taille
- ☐ Cailloux
- ☐ Argile
- ☐ Sable

Commentaires

Alise : les documents fournis indiquent la réalisation de pieux pour conforter l'habitation.

Indice 76096-117 / Détail document d'archives récentes

Origine du document	*Auteur :*	**Mairie**
	Référence :	**Inventaire régional**
	Date :	**1995**
Informations extraites	**Inventaire Départemental des Cavités Souterraines**	
Elements de localisation	*Plan de localisation :*	*Echelle :*
	Lieu-dit :	
	Autre information :	
Elements de dimensionnement	*Plan d'extension :*	*Echelle :*
Remarques		

Indice 76096-117 / Détail document d'archives récentes

Origine du document	*Auteur :*	**BRGM**
	Référence :	**BD MVT de terrain**
	Date :	
Informations extraites	**Indice n°11100847 de la BD Mvt de terrain**	
Elements de localisation	*Plan de localisation :*	*Echelle :*
	Lieu-dit :	
	Autre information :	
Elements de dimensionnement	*Plan d'extension :*	*Echelle :*
Remarques		

Indice 76096-117 / Détail document d'archives récentes

Origine du document	*Auteur :*	**BRGM**
	Référence :	**Rapport R38312**
	Date :	**02/1995**
Informations extraites	**Effondrement sur la commune de Biville-la-Baignarde - avis du BRGM // effondrement de 2m de large, profond d'une vingtaine de centimètre, se poursuivant sous la maison - mur de la façade, profondément affecté // Effondrement lié au comblement d'un vide souterrain soit naturel soit anthropoique**	
Elements de localisation	*Plan de localisation :*	*Echelle :*
	Lieu-dit :	
	Autre information :	
Elements de dimensionnement	*Plan d'extension :*	*Echelle :*
Remarques		

Indice 76096-117 / Détail document d'archives récentes

Origine du document	*Auteur :*	**CEBTP**
	Référence :	**Rapport 8612.5.2018**
	Date :	**04/1995**
Informations extraites	**Dossier "propriété Ferron"**	
Elements de localisation	*Plan de localisation :*	*Echelle :*
	Lieu-dit :	
	Autre information :	
Elements de dimensionnement	*Plan d'extension :*	*Echelle :*
Remarques		

Indice 76096-117 / Détail document d'archives récentes

Origine du document	*Auteur :*	**ESC4C**
	Référence :	**Affaire 95/76/TI/777**
	Date :	**1995**
Informations extraites	**Rapport de synthèse sur les sondages, les consolidations et les contrôles de fin de travaux pour la levée d'un arrêté de péril relatif à la villa sinistrée par un fontis provoqué par l'effondrement d'un karst dans la craie // … il peut subsister des vides souterrains sous les terrains non batis… mais risque pas plus élevé que pour toutes les autres parcelles du hameau**	
Elements de localisation	*Plan de localisation :*	*Echelle :*
	Lieu-dit :	
	Autre information :	
Elements de dimensionnement	*Plan d'extension :*	*Echelle :*
Remarques		

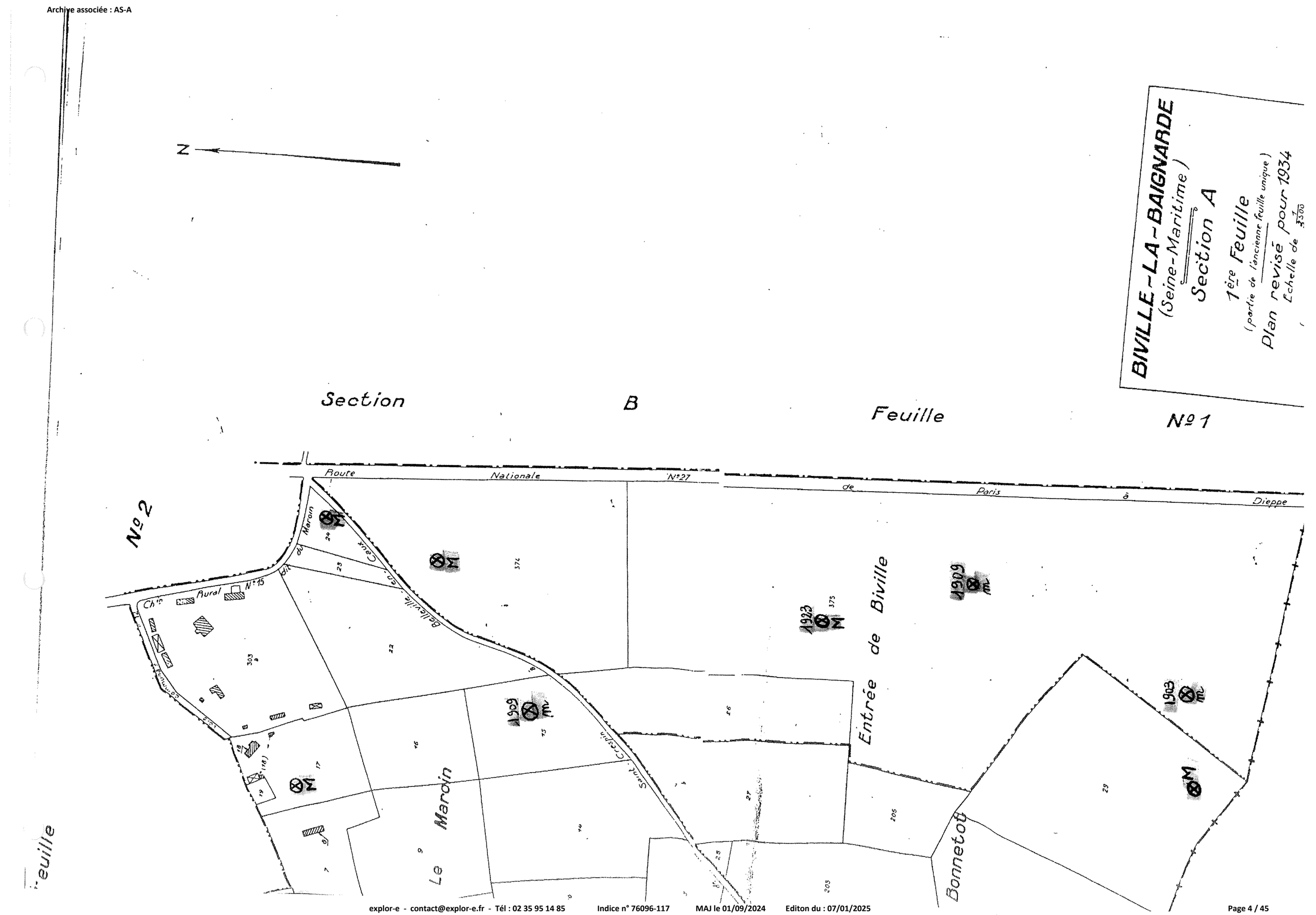
BIVILLE-LA-BAIGNARDE
(Seine-Maritime)
Section A
1ère Feuille
(partie de l'ancienne feuille unique)
Plan revisé pour 1934
Echelle de 1/3500
N
Section B Feuille N° 1
N° 2
Route Nationale N°27 de Paris à Dieppe
Ch^in Rural N°15
Bellevillle-en-Caux
Saint-Crespin
Le Maroin
Entrée de Biville
Bonnetot
1909
1923
1903
Feuille

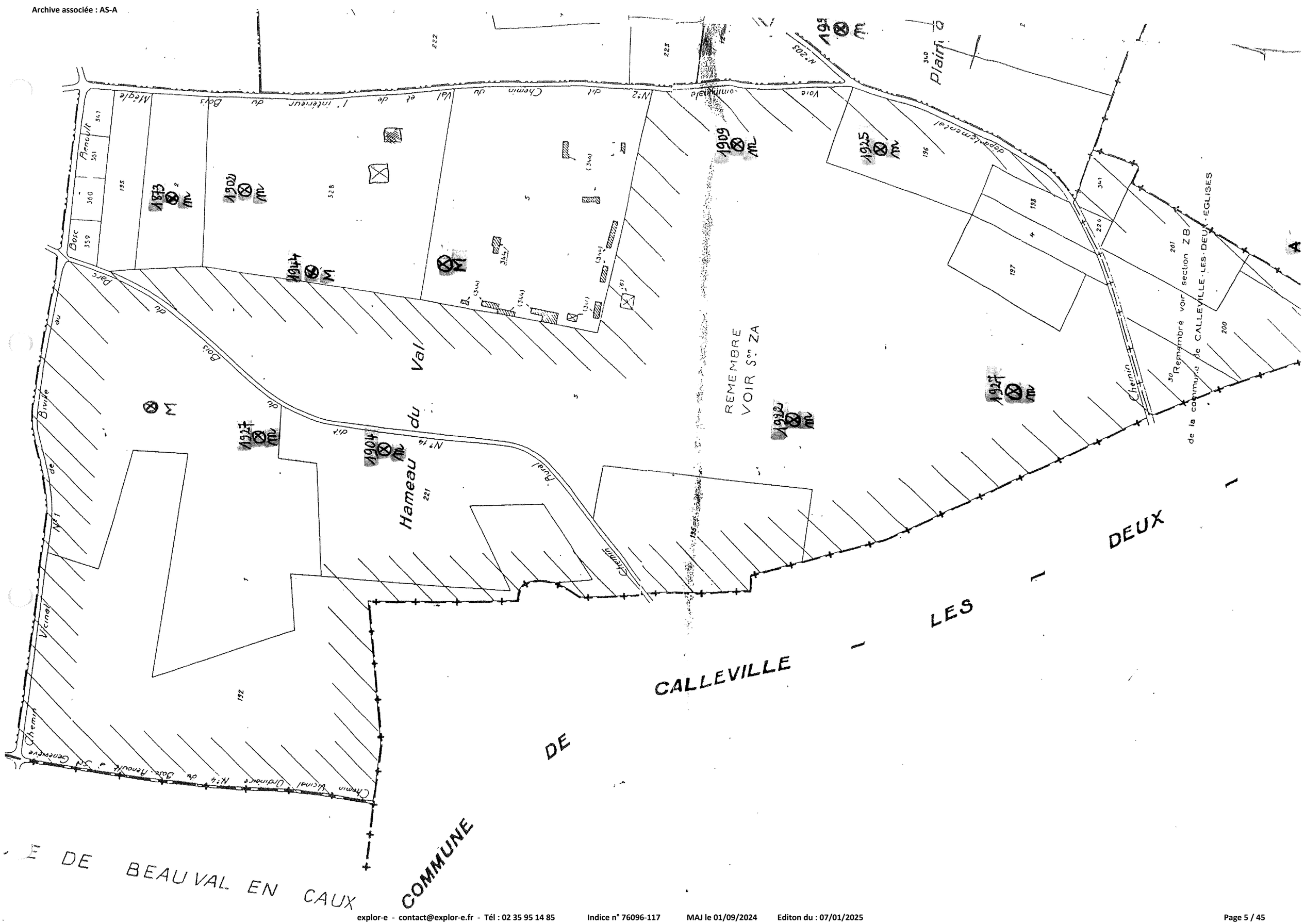
COMMUNE DE CALLEVILLE LES DEUX
DE BEAUVAL EN CAUX
REMEMBRE VOIR Son ZA
Remembre voir section ZB de la commune de CALLEVILLE-LES-DEUX-EGLISES
Hameau du Val
Chemin Vicinal Ordinaire N°4 du Bois-Renoult à Ste Geneviève
Chemin Vicinal N°1 de Biville au Parc du Bois du Bois
Chemin Rural N°14 dit du Val et de l'intérieur du Bois Mégle
Chemin du Val
Voie communale N°2 dit Chemin du Val
Voie départementale N°203
Plain
Chemin
Bosc
Renoult
1873
1902
1944
1909
1925
1927
1904
1922
1927
1927

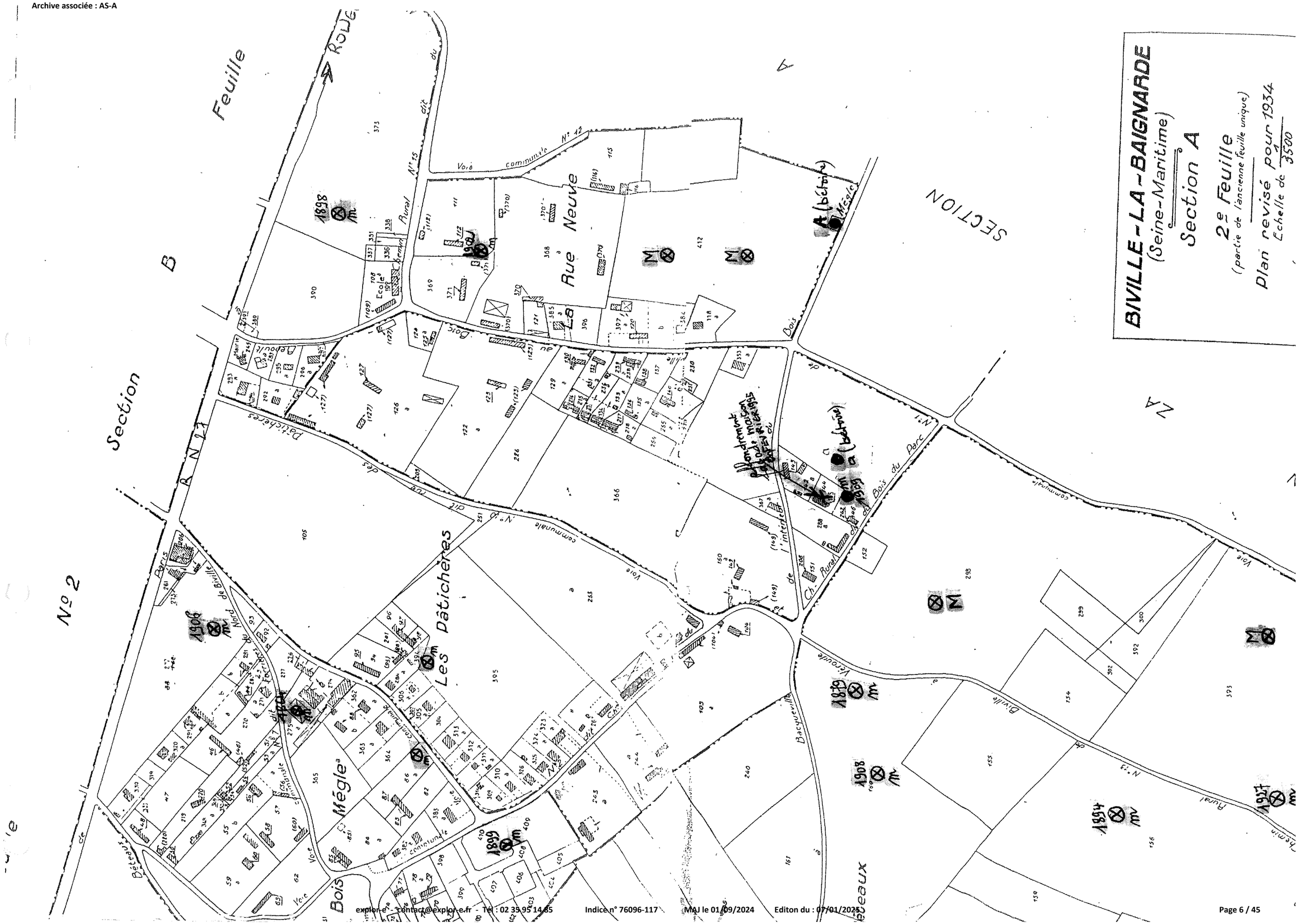
BIVILLE-LA-BAIGNARDE
(Seine-Maritime)
Section A
2e Feuille
(partie de l'ancienne feuille unique)
Plan revisé pour 1934
Echelle de 1/3500
Section B
Feuille No 2
Rue Neuve
Les Pâtichères
Mégle
Bois Mégle
Bois du Parc
Voie communale No 12
Chemin Rural No 15 dit du Bois
Voie communale No 10 dit rue des Pâtichères
Chemin Rural No 13 de Biville
Voie communale
Voie Vicinale
Ecole
Mairie
Cimetière
Parc
Château
Bacqueville
Biville
Paris
Nord de Biville
Béteaux
Forêt
Ch. Rural de l'intérêt
Fondrement de la maison du 25 février 1895
A (bétoire)
Mégle
1898
1902
1906
1899
1879
1908
1894
1927
SECTION A

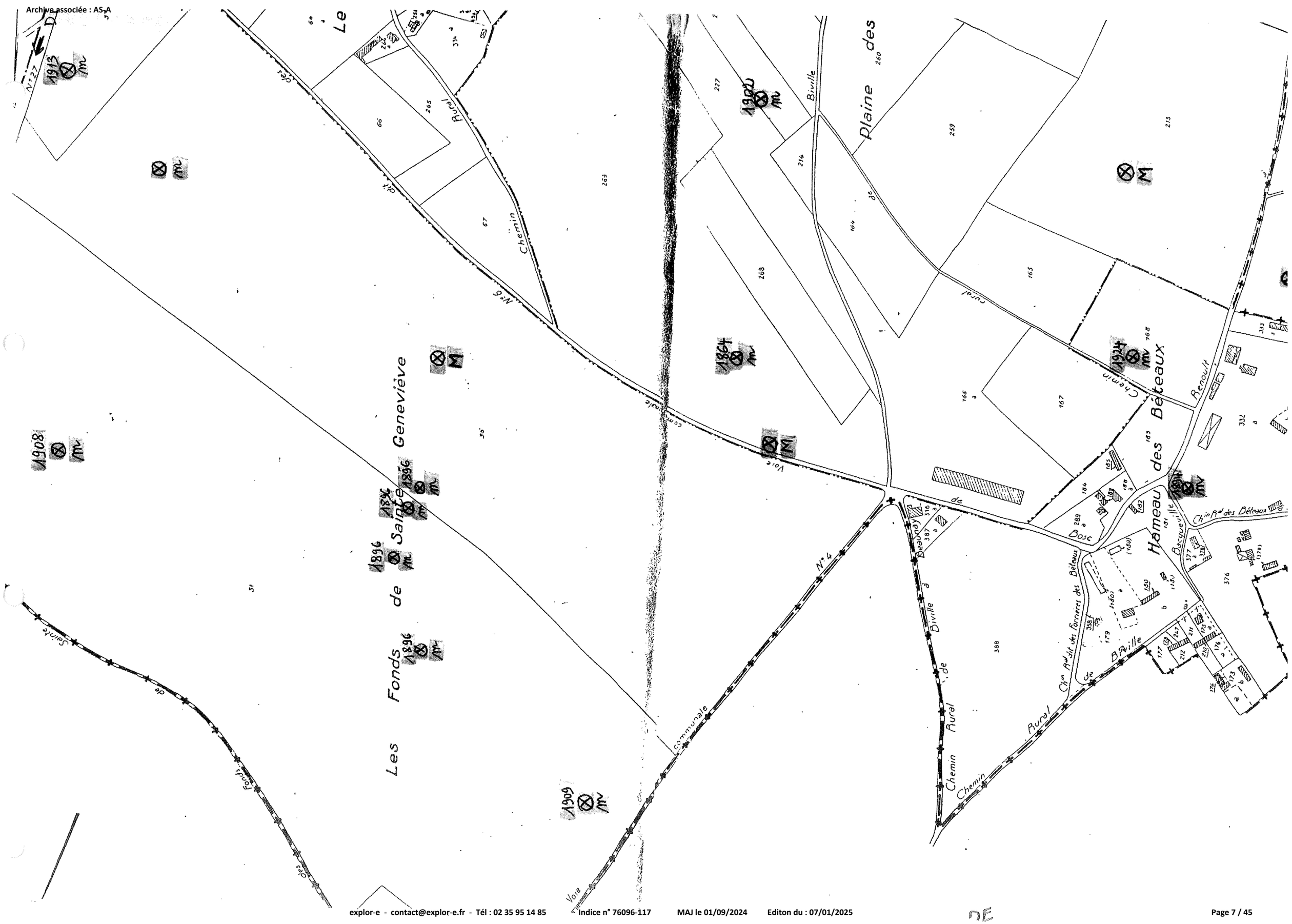
Le Fonds de Sainte Geneviève
Les Fonds de Sainte Geneviève
Chemin Rural
Chemin Rural de Biville à Bétheux
Chemin Rural de Biville à Renouf
Chemin Rural de Biville à Bétheux
Chemin Rural dit des Carrières des Bétheux
Chemin Rural de Bétheux à Renouf
Chemin Rural de Bétheux à Biville
Chemin Rural de Biville à Bétheux
Chemin Rural de Biville à Renouf
Chemin Rural de Biville à Bétheux
Chemin Rural de Biville à Bétheux
Chemin Rural de Biville à Renouf

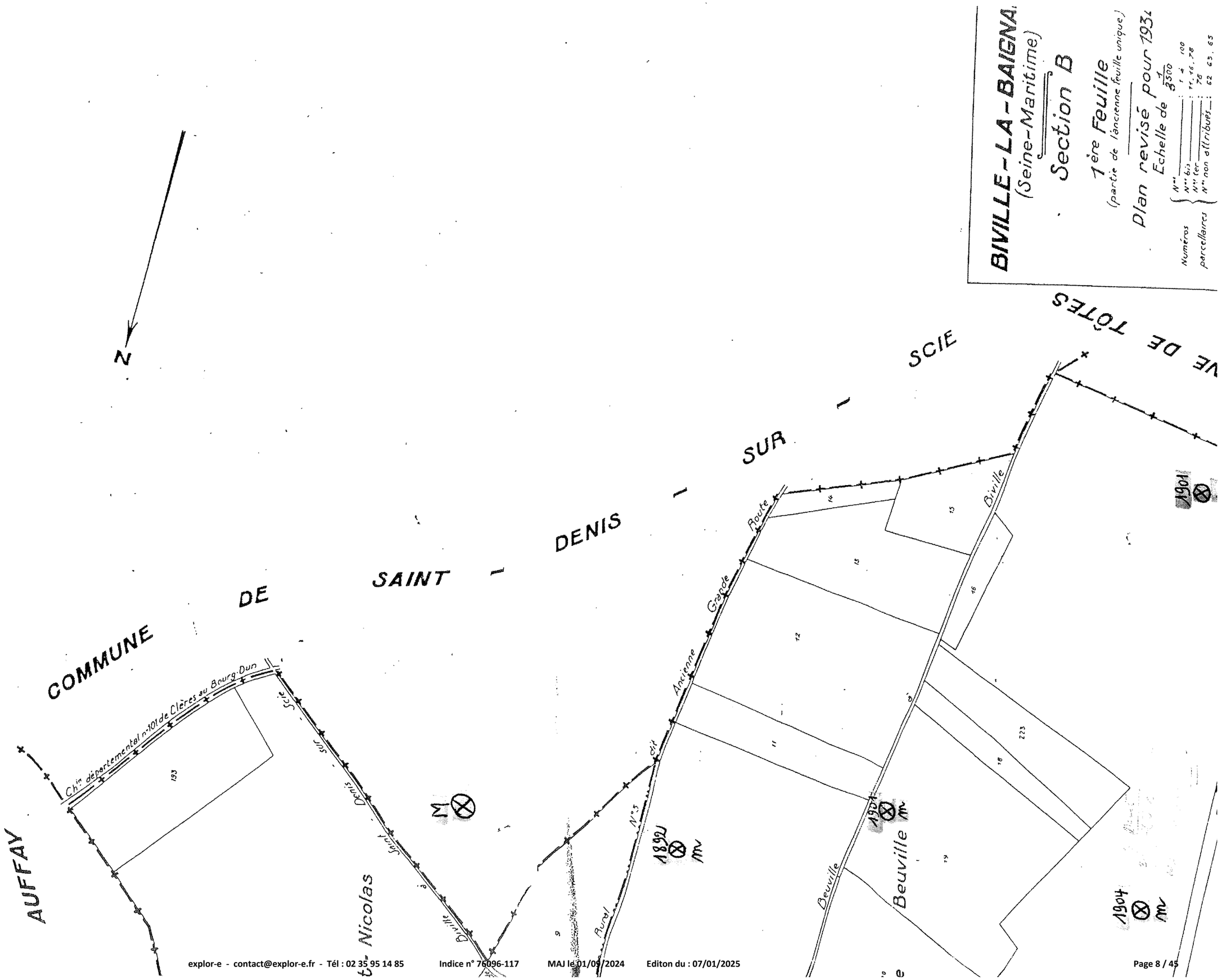
BIVILLE-LA-BAIGNA
(Seine-Maritime)
Section B
1ère Feuille
(partie de l'ancienne feuille unique)
Plan revisé pour 1931
Echelle de 1/3500
Numéros parcellaires
N°s : 1 à 100
N°s bis : 11, 16, 78
N°s ter : 78
N°s non attribués : 62 63, 65
N
COMMUNE DE SAINT - DENIS - SUR - SCIE
AUFFAY
Ch^in départemental n°101 de Clères au Bourg-Dun
Scie
Saint - Denis - sur - Scie
Biville
Nicolas
Rural N°5 dit Ancienne Grande Route
Beuville
Biville
1892 m
1901 m
1904 m
1901
M



Archive associée : AS-A

MAJ le 01/09/2024 Edition du : 07/01/2025

explor-e - contact@explor-e.fr - Tél : 02 35 95 14 85 Indice n°76096-117

explor-e - contact@explor-e.fr - Tél : 02 35 95 14 85
Indice n° 76096-117
MAJ le 01/09/2024
Edition du : 07/01/2025

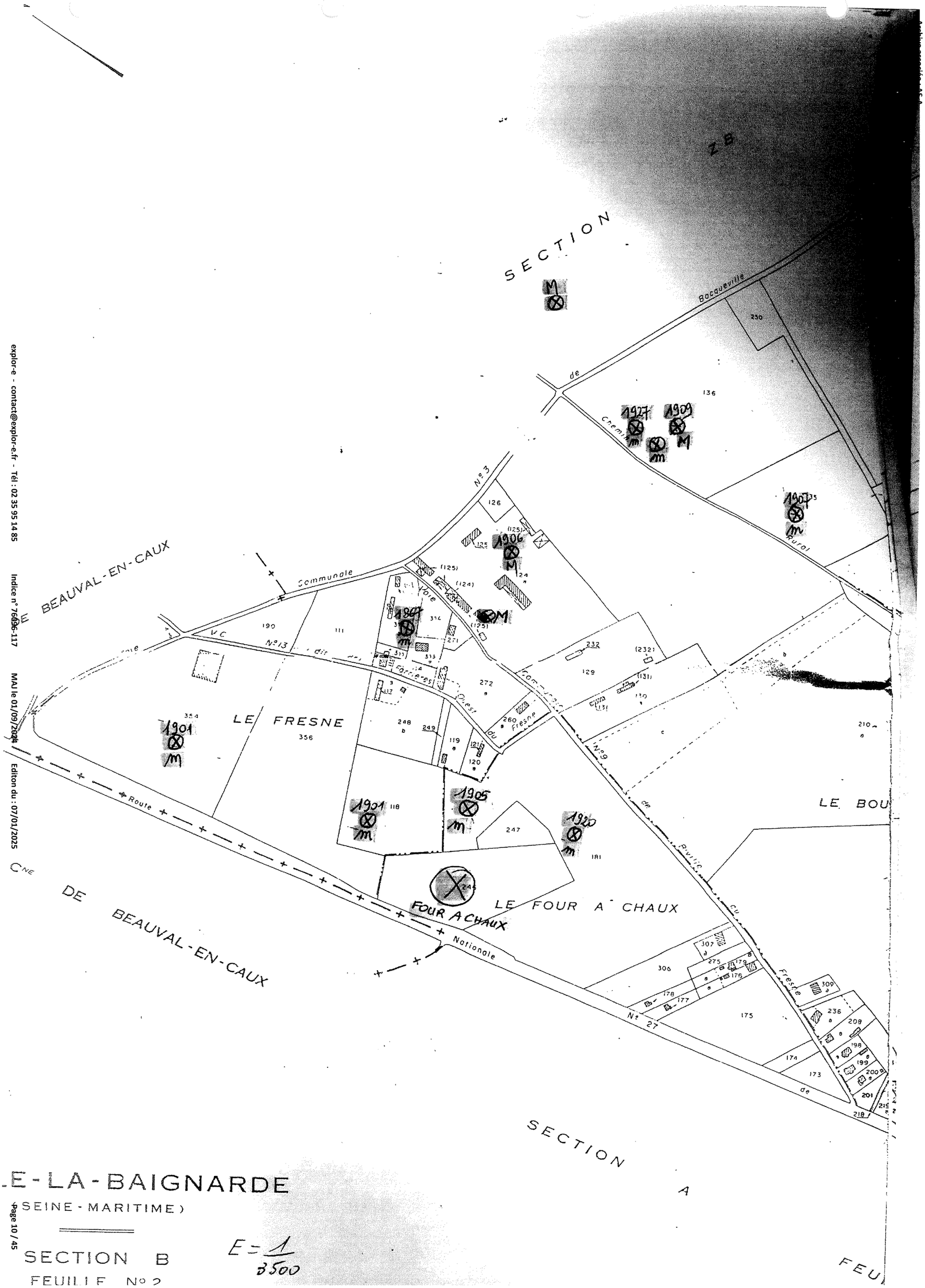

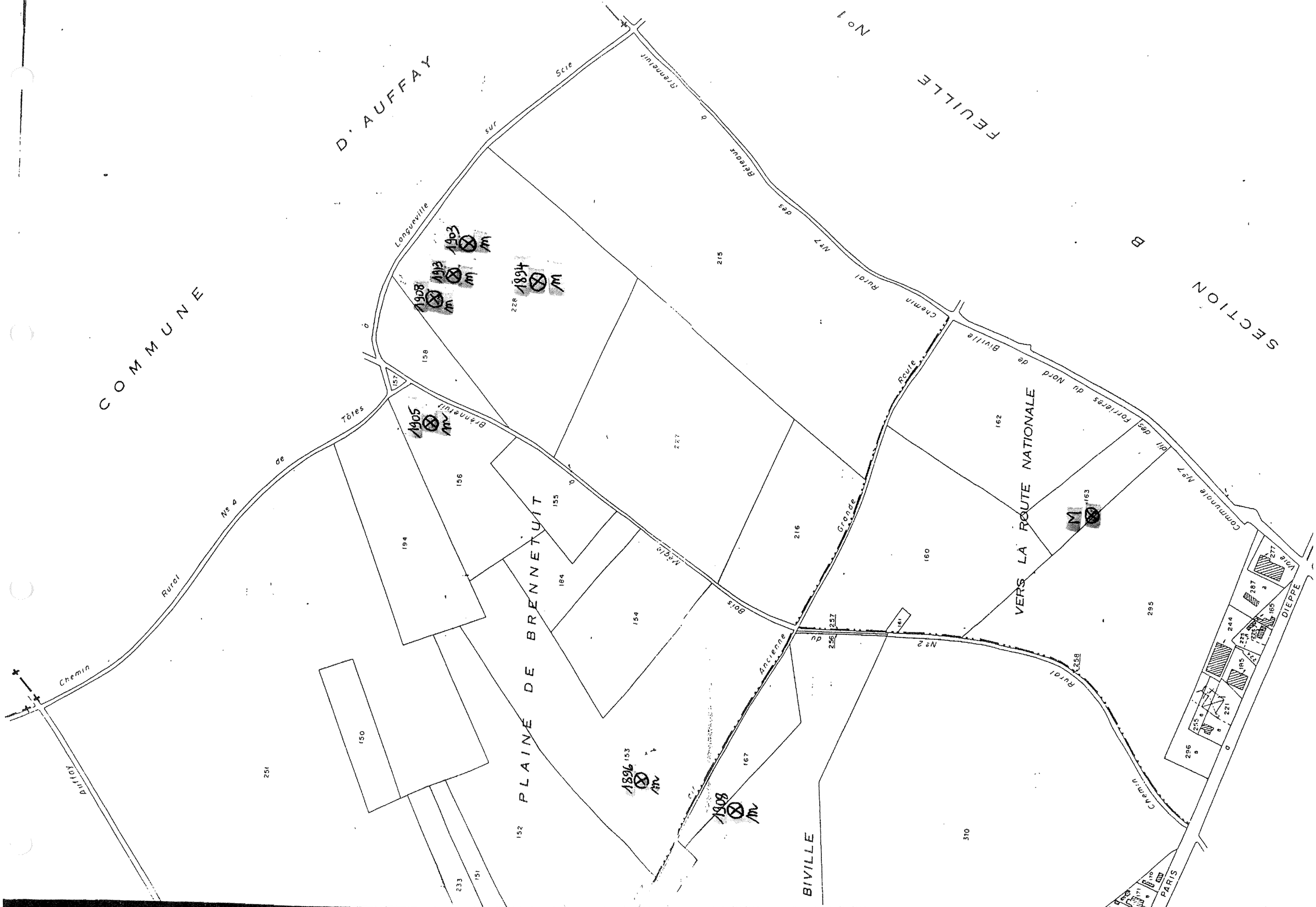
COMMUNE D'AUFFAY
FEUILLE N°1
SECTION B
PLAINE DE BRENNETUIT
VERS LA ROUTE NATIONALE
BIVILLE
DIEPPE
PARIS
Chemin Rural N°4 de Tôtes
Chemin Rural N°7 des Bréteaux
Chemin Rural N°2 du Bois Ancienne Grande Route
Chemin Rural N°7 des Forrières du Nord de Biville
Voie Communale N°7
Brennetuit
Longueville sur Scie
Auffay
1903
1913
1908
1894
1905
1896
1908
M
215
228
158
157
156
155
194
184
154
153
152
151
233
150
251
227
216
160
162
163
295
257
256
161
258
167
310
296
255
221
185
244
287
277
165

JACQUES NEPVEU

BEAUVAL EN CAUX

76890 TOTES

TÉL. 35 32 88 10

BEAUVAL EN CAUX, LE Nov 95



JACQUES NEPVEU

BEAUVAL EN CAUX

76890 TOTES

TÉL. 35 32 88 10

BEAUVAL EN CAUX, LE Nov. 95

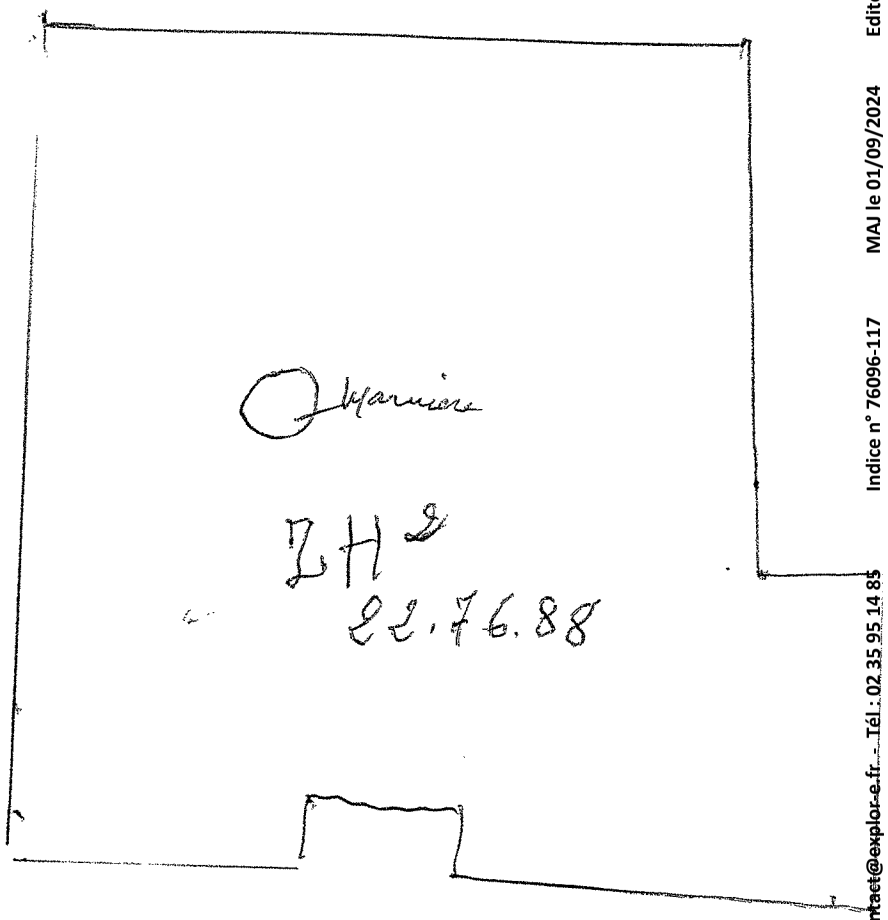

Archive associée : AS-A

explor-e - contact@explor-e.fr - Tél : 02 35 95 14 85 Indice n° 76096-117 MAJ le 01/09/2024 Editon du : 07/01/2025 Page 12 / 45

brgm

Mouvements de terrain

Glissement, chute, éboulement, effondrement, coulee, érosion

Fiche synthétique : 11100847

Vous pouvez télécharger cette fiche synthétique au format ASCII.
Fiche détaillée Exporter la fiche
(*) Seul les champs qui contiennent des données sont affichés à l'écran

IDENTIFICATION

Type mouvement :	Effondrement
Degré de fiabilité sur le type :	Fort
Date début :	06/02/1995
Degré de précision sur la date :	Jour
Département :	Seine-maritime - (76)
Commune principale :	BIVILLE-LA-BAIGNARDE
Numéro Insee :	76096
Coordonnées X saisi (m) :	506438
Coordonnées Y saisi (m) :	225330
Type coordonnées :	NTF Lambert 1 Nord
Précision X Y saisi :	Décamètre
Coordonnée X en Lambert 2 étendu (m) :	506315
Coordonnée Y en Lambert 2 étendu (m) :	2525626

QUALITÉ : Fiabilité-Précision-Exhaustivité

Degré de fiabilité de la fiche :	Forte
Précision/Exhaustivité de la fiche :	Bonne (75%)

SOURCE(S)

Organisme de saisie / Contexte étude :	BRGM-HNO (BRGM/SGR/Haute-Normandie)

GEOMETRIE

Diamètre de l'effondrement :	2
Profondeur de l'effondrement :	0,2

DOMMAGES

Sur les biens :	Oui
Victimes :	Non

ORIGINE

Origine :	Naturelle (Pluie)

Ministère de l'Industrie,
des Postes et Télécommunications
et du Commerce extérieur

DOCUMENT PUBLIC

effondrement sur la commune de Biville-la-Baignarde (Seine Maritime)

avis du BRGM

février 1995
rapport du BRGM R 38312

numéro de référence P 00002067

BRGM
L'ENTREPRISE AU SERVICE DE LA TERRE

Étude réalisée dans le cadre
des actions de Service Public du BRGM

95 - H - 306

Effondrement sur la commune de Biville-la-Baignarde (Seine-Maritime)

Mots clés : Effondrement, Marnières, Karst, Biville-la-Baignarde, Seine-Maritime, France.

© BRGM, 1995 : ce document ne peut être reproduit en totalité ou en partie sans l'autorisation expresse du BRGM.

Rapport BRGM R 36312

RÉSUMÉ

A la demande de la mairie de Biville-la-Baignarde et du CSP de Dieppe, le Service géologique régional de Haute-Normandie a été sollicité pour donner son avis sur un effondrement survenu dans la commune de Biville-la-Baignarde à la suite de très fortes pluies. Cet effondrement est le résultat du comblement d'un vide souterrain vraisemblablement d'origine anthropique.

TABLE DES MATIÈRES

INTRODUCTION 5

1. HISTORIQUE DES ÉVÉNEMENTS 6

2. ÉTAT DES LIEUX 7

2.1. Localisation 7
2.2. Désordres de surface 7
2.3. Recherches effectuées 7

3. GÉOLOGIE DU SECTEUR 10

4. CAUSES POSSIBLES DU SINISTRE 11

CONCLUSION - RECOMMANDATIONS 12

LISTE DES FIGURES

Fig. 1 - Localisation du site (extrait carte IGN à 1/25 000).

Fig. 2 - Position de l'effondrement sur le plan cadastral.

INTRODUCTION

Sur une demande émanant de la mairie de Biville-la-Baignarde et du CSP de Dieppe, le Service géologique régional (BRGM) de Haute-Normandie a été sollicité pour une expertise relative à un effondrement de terrain survenu sur le territoire de la commune de Biville-la-Baignarde (Seine-Maritime) au pied d'une maison d'habitation.

Une visite sur le terrain a donc été réalisée le 08/02/95 en présence de M. COURTOIS adjoint au Maire, de M. THIBAUT adjudant au CS de TÔTES.

1. HISTORIQUE DES ÉVÉNEMENTS

Dans la nuit du 05 au 06/02/95, le propriétaire M. FERON, a entendu des craquements sourds. Le lundi matin, il a constaté un affaissement de terrain au pied du pignon sud de son habitation, des fissures sur le mur. Ces ouvertures se sont aggravées dans la journée du mardi. Le mercredi, le CS de Tôtes, la mairie sont prévenus (14h20), l'évacuation de la maison est décidée. Le lieutenant DINAY du CSP de Dieppe est sur place, celui-ci demande l'intervention du BRGM à 16 heures.

Rapport BRGM R 38302

2. ÉTAT DES LIEUX

2.1. LOCALISATION

Commune du département de la Seine-Maritime, Biville-la-Baignarde se situe à 5 km au nord de Tôtes, en bordure de la nationale RN 27 Rouen-Dieppe. Sur ce plateau les cotes NGF oscillent autour de 130 m. La maison affectée est localisée dans un petit thalweg sans écoulement permanent de direction nord-sud, à l'extrémité occidentale du village : "le bas de Biville" (fig. 1 et 2).

2.2. DÉSORDRES DE SURFACE

L'effondrement peu marqué sur le sol, se caractérise en surface par une dépression de 2 m de large, profonde d'une vingtaine de centimètres, au pied de la maison. Cet effondrement se poursuit sous la maison.

Le mur de façade est profondément affecté. la partie basale est désolidarisée de la partie haute du mur d'une vingtaine de centimètres sur 1,5 m de longueur environ, à l'aplomb de la dépression du sol. Des fissures verticales plus ou moins importantes sont visibles sur l'ensemble de la maison. Portes et fenêtres de la façade sud fonctionnent avec difficulté.

Un ensemble de témoins d'évolution du phénomène a été posé par les pompiers de Tôtes vers 18 h. Sur les murs de l'habitation : témoins de plâtre scellant les petites fissures, mesures des ouvertures majeures.

2.3. RECHERCHES EFFECTUÉES

Un rapide examen des archives communales sur les demandes d'ouvertures de marnières, montre qu'une grande quantité de marnières ont été en activité depuis le siècle dernier sur cette commune. Aucune archive, cependant, n' été retrouvée concernant le lieu nous intéressant.

Le thalweg de direction nord-sud, dans lequel se situe l'habitation de M. FERON, peut laisser envisager l'existence d'une zone karstique préférentielle.

Effondrement sur la commune de Biville-la-Baignarde (Seine-Maritime)

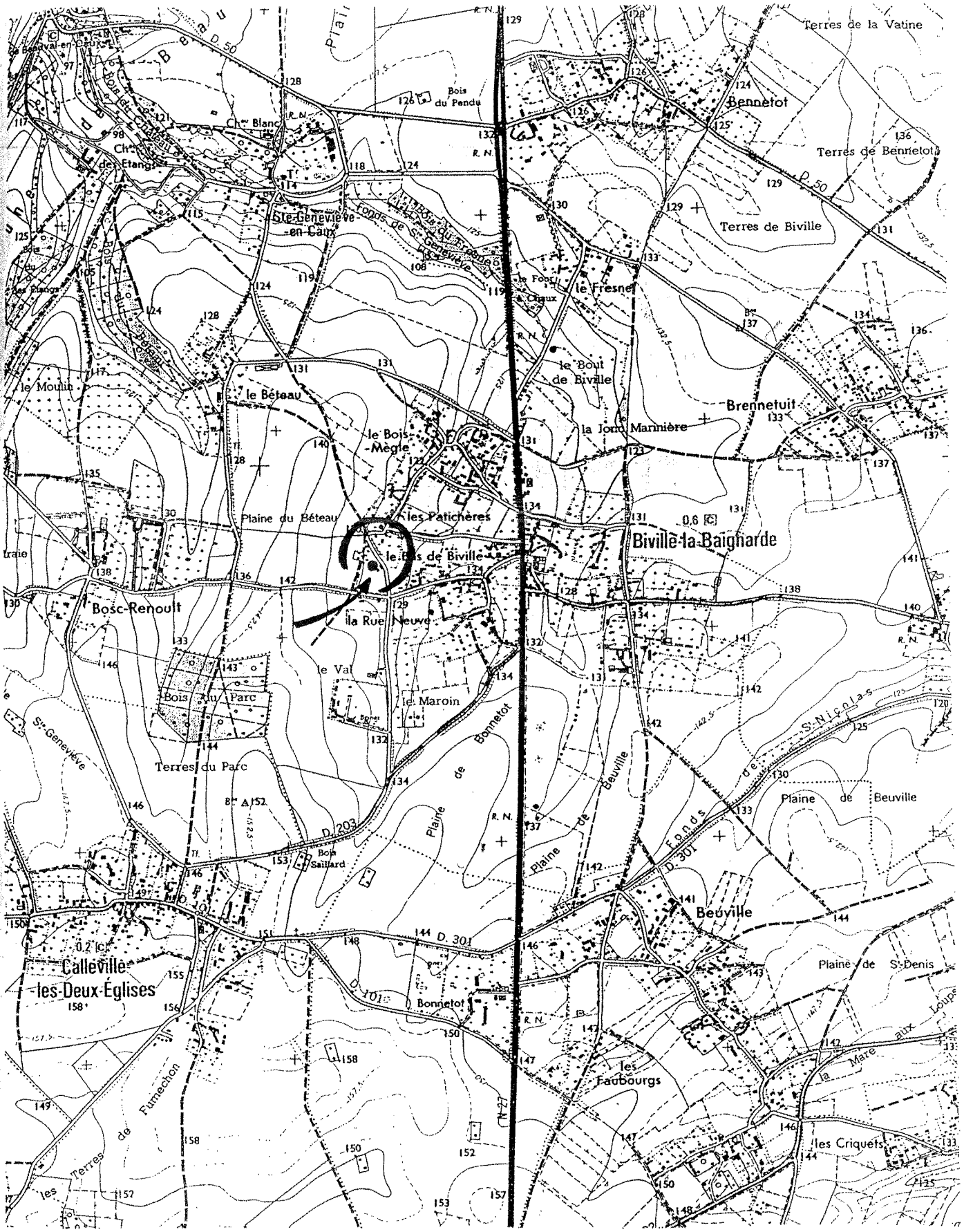

Fig. 1 - Localisation du site (extrait Carte IGN à 1/25 000).

Effondrement sur la commune de Biville-la-Baignarde (Seine-Maritime)

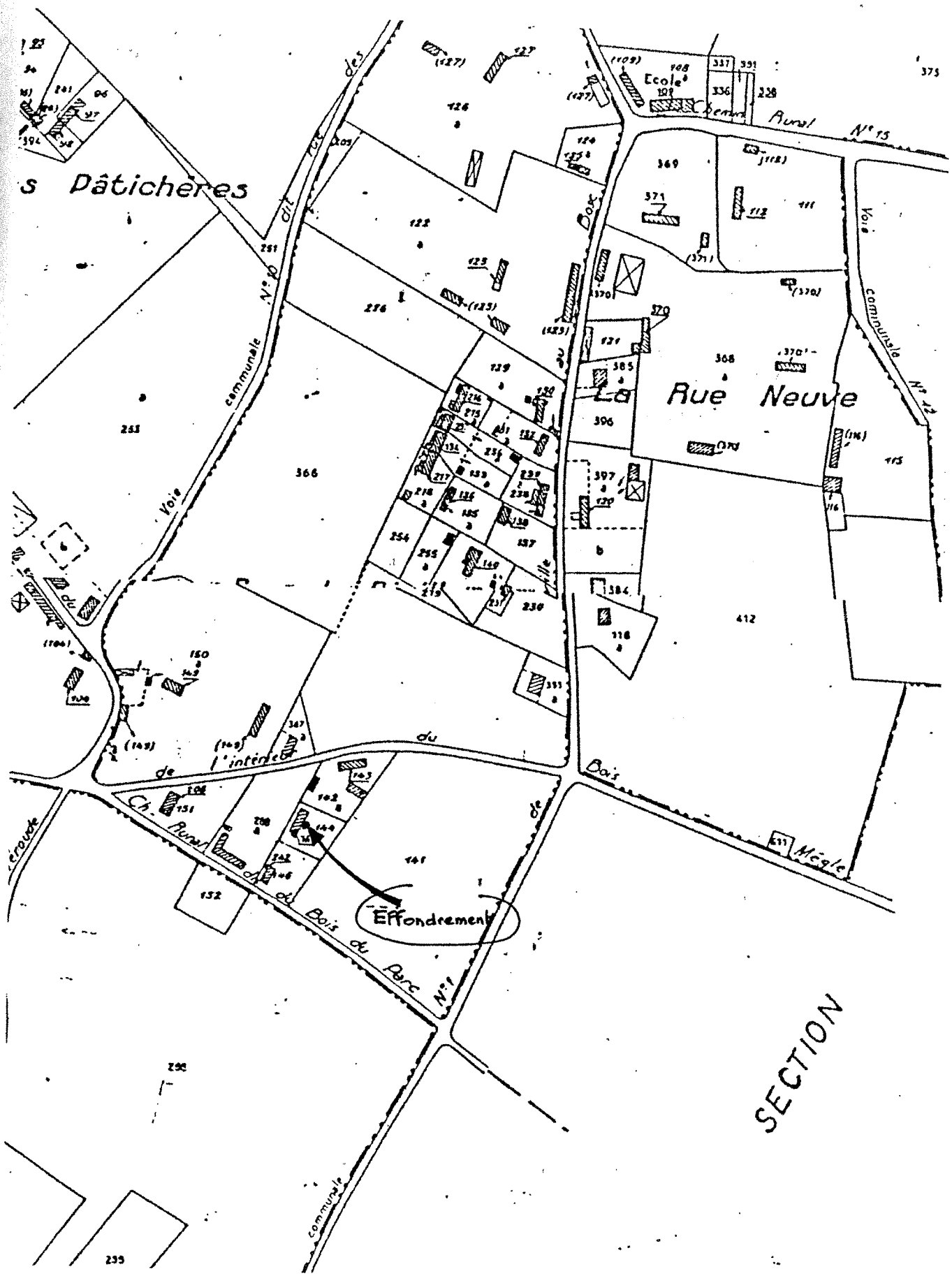

Fig. 2 - Position de l'effondrement sur le plan cadastral.

Rapport BRGM R 38312

3. GÉOLOGIE DU SECTEUR

La région de Biville-la-Baignarde appartient à l'ensemble géologique du Pays de Caux, caractérisé par un substratum crayeux du Crétacé supérieur (Sénonien) surmonté par des formations superficielles liant des dépôts tertiaires, le complexe résiduel des argiles à silex et les limons.

Le substrat, non observable à l'affleurement est une craie vraisemblablement santonienne. Blanche, elle est généralement riche en silex.

L'argile à silex, produit de la décarbonatation de la craie repose sur une morphologie cryptokarstique de cette craie (existence possible d'entonnoirs d'altération). Son épaisseur est de l'ordre d'une dizaine de mètres.

Les limons de 3 à 5 m d'épaisseur sont colluvionnés sur les flancs du thalweg.

Le substratum crayeux peut d'autre part, être parcouru par un endokarst, particulièrement au droit du thalweg.

Archive associée : AS-C

4. CAUSES POSSIBLES DU SINISTRE

L'effondrement observé en surface correspond au comblement d'un vide souterrain (appel de matériaux dans une cavité souterraine). Celui-ci peut être de type karstique ou anthropique, voir une combinaison possible des deux.

La probabilité d'existence de vide karstique n'est pas négligeable. L'hypothèse d'un soutirage de l'argile à partir des entonnoirs d'altération dû à un élargissement karstique sous-jacent (lessivage des conduits dû aux fortes pluies) peut être avancée.

L'effondrement progressif de matériaux d'une voûte d'exploitation souterraine -toit d'une marnière (formation d'une cloche ou fontis), est également une probabilité.

Enfin, le soutirage de matériaux vers une chambre d'anciennes exploitations à partir d'un entonnoir d'altération de la craie reste une hypothèse plausible.

CONCLUSION - RECOMMANDATION

Cet effondrement apparu après une période de très fortes précipitations est lié au comblement d'un vide souterrain, soit naturel soit anthropique. Il est nécessaire avant comblement, et réparation de l'habitation :

- de suivre l'évolution de cet affaissement, par le relevé régulier des valeurs inter-témoins posé sur la maison. Cette surveillance ne pourra être relâchée qu'avec la certitude d'un retour à l'équilibre ;

- d'envisager une campagne de sondages pour vérifier l'existence et l'extension éventuelle de cavités. Ces sondages doivent permettre de caractériser plus précisément le risque potentiel vis-à-vis de cette habitation.

CEBTP
RÉGION OUEST
NORMANDIE

AVRIL 1995

Télécopie

Post-it™ Notes 7669 3M

LE HAVRE
BP 96 Route des Galeons
76700 HARFLEUR
Téléphone 35 25 12 65
Télécopieur 35 25 12 64

ROUEN
25, rue du Mail
76100 ROUEN
Téléphone 35 72 89 40
Télécopieur 35 73 07 14

CAEN
108, rue de la Délivrande
14000 CAEN
Téléphone 31 93 12 85
Télécopieur 31 94 06 04

Dossier : 8612.5.2018

AXA ASSURANCES

DIRECTION
DU CENTRE RÉGIONAL
OUEST
11, allée du Parlement
35000 RENNES
Téléphone 99 36 28 88
Télécopieur 99 65 81 57

BIVILLE
LA
BAIGNARDE

PROPRIETE FERON

BREST
Téléphone 98 28 30 55
Télécopieur 98 28 11 04

NANTES
Téléphone 40 02 18 71
Télécopieur 40 02 06 10

CHERBOURG
Téléphone 33 52 09 70
Télécopieur 33 52 31 02

CENTRE EXPÉRIMENTAL DE RECHERCHES ET D'ÉTUDES DU BÂTIMENT ET DES TRAVAUX PUBLICS
S.A. à Directoire et Conseil de Surveillance au capital de F 16 000 000 - SIREN 582 101 176 - Code APE 742 C - RCS Paris B 582 101 176
SIÈGE SOCIAL - 48, RUE DE DANTZIG 75015 PARIS

SOMMAIRE

1.0. GENERALITES

2.0. SITUATION - CONTEXTE GEOLOGIQUE

3.0. STRUCTURE DU PAVILLON ET DESORDRES OBSERVES

4.0. NATURE DE LA MISSION C.E.B.T.P.

4.1. Mission C.E.B.T.P.

5.0. PROGRAMME DE RECONNAISSANCES

5.1. Présentation

5.2. Résultats de la reconnaissance

6.0. INTERPRETATION

6.1. Hypothèses

6.2. Solutions de reprises en sous-oeuvre/Recommandations

7.0. OBSERVATIONS

1.0. GENERALITES

A la demande d'**AXA ASSURANCES - 76029 ROUEN CEDEX**, le **C.E.B.T.P. de NORMANDIE** a réalisé une étude géotechnique dans le cadre de l'expertise d'un pavillon à BIVILLE LA BAIGNARDE (76890).

Nos interventions sur le site se sont déroulées courant MARS 1995.

2.0. SITUATION - CONTEXTE GEOLOGIQUE

Le terrain concerné par l'étude se situe sur le plateau de Caux à BIVILLE LA BAIGNARDE et présente en bordure du pavillon (façade Sud) un affaissement en cuvette de forme semi-circulaire d'environ 2 à 3 m d'extension.

D'après les éléments en notre possession et la carte géologique d'YVETOT au 1/50000, on pouvait s'attendre à rencontrer du point de vue géologique des formations de limon de plateau surmontant l'argile à silex puis la craie à silex du sénonien inférieur.

3.0. STRUCTURE DU PAVILLON ET DESORDRES OBSERVES

Le pavillon concerné est de type RDC sur terre-plein avec combles partiellement aménagées. Il s'agit d'une construction traditionnelle datant du début du siècle. Le bâtiment serait fondé superficiellement sur semelles.

Suite à l'affaissement survenu dans le terrain, des désordres sont apparus dans le mur de façade (brèche de 10 à 15 cm de hauteur sur environ 4 m) et sous le sol de la cuisine et du séjour (vide d'environ 10 cm de hauteur).

4.0. NATURE DE LA MISSION C.E.B.T.P.

4.1. Mission C.E.B.T.P.

Pour rester conforme à la demande du client, l'intervention du C.E.B.T.P. porte sur la détermination des caractéristiques des terrains (profondeur, compacité) au droit de la zone affaissée. Cette étude est une première phase qui permet d'orienter les hypothèses et de choisir en conséquence les reconnaissances complémentaires appropriées.

5.0. PROGRAMME DE RECONNAISSANCES

5.1. Présentation

Compte tenu du contexte géologique du site et de la nature des désordres observés, le programme de reconnaissances a été basé sur la réalisation de :

- *2 sondages destructifs* descendus à 27 m de profondeur avec enregistrement de paramètres de forage (vitesse d'avancement, pression sur l'outil, couple de rotation) réalisés au sein et en dehors de la zone affaissée.

Les enregistrements diagraphiques et les profondeurs des différents ensembles lithologiques sont décrites par rapport au terrain naturel relevé au moment des reconnaissances.

Le schéma d'implantation et le résultat des sondages sous forme de coupes et diagraphies figurent en fin de rapport.

La nature lithologique des terrains n'est donnée qu'à titre indicatif et, est le résultat de l'analyse des cuttings de remontée du forage.

5.2. Résultats de la reconnaissance

Les diagraphies permettent d'établir le profil suivant :

- de 0 à 7/7.60 m : argile totalement décomprimée (SD1) à très peu compacte (SD2).
- de 7/7.60 m à 23.20/23.60 m : argile à silex moyennement à peu compacte avec localement passage très décomprimé (entre 13.50 et 15.50 m au niveau de SD1).

♦ de 23.20/23.60 m : craie à silex altérée à saine.

6.0. INTERPRETATION

6.1. Hypothèses sur l'origine des désordres

Le résultat des investigations réalisées (décompression des terrains superficiels) nous amène à envisager les hypothèses suivantes :

♦ L'infiltration des eaux d'origine météoritique dans les terrains de surface localement plus perméable (poche sablo-limoneuse) aurait provoqué par écoulement progressif, un entraînement de fines (particules argileuses) décomprimant ainsi localement, la formation d'argile à silex.

♦ La présence d'un ancien puits d'accès de marnière avorté ou ancienne bétoire rebouchée.

Aucun indice dans les deux sondages nous permet d'évoquer l'hypothèse d'une marnière puisqu'en profondeur, aucune décompression ou vide n'est noté.

6.2. Solution de reprise en sous-oeuvre/recommandations

▸ Une reprise par micropieux parait difficile compte tenu de la profondeur du toit de la craie (> 20 m),

▸ Une rigidification de la structure et un élargissement des fondations existantes reste envisageable mais ne saurait être efficace vis à vis d'une évolution de l'affaissement existant.

La seule solution efficace reste le comblement par injection des terrains superficiels decomprimés, mais nécessite avant tout une connaissance plus précise de la zone concernée (extension, nature des terrains).

Elle pourrait être réalisée avec des moyens d'investigation légers, type tarière, autour de la zone investiguée et à l'intérieur du pavillon.

Pour cela, une étude complémentaire de reconnaissance est nécessaire.

7.0. OBSERVATIONS

- lors de la campagne complémentaire, nous conseillons aussi de prévoir des sondages profonds en biais sous la maison pour confirmer l'absence en profondeur de marnière ou karst. Nous nous tenons à votre disposition pour une réunion qui permettra de fixer les modalités de la deuxième phase.

- Les conclusions du présent rapport ne sont valables que sous réserve des observations importantes jointes.

P. MARGARIT
Ingénieur Responsable
C.E.B.T.P. NORMANDIE

JM BOUQUET
Ingénieur Géotechnicien
C.E.B.T.P. NORMANDIE

CEBTP

- OBSERVATIONS IMPORTANTES -

1. Le présent rapport et ses annexes constituent un ensemble indissociable. La mauvaise utilisation qui pourrait être faite d'une communication ou reproduction partielle sans l'accord écrit du C.E.B.T.P ne saurait engager la responsabilité de celui-ci.

2. Des changements dans l'implantation, la conception ou l'importance des constructions par rapport aux données de la présente étude, peuvent conduire à modifier les conclusions et prescriptions du rapport et doivent, par conséquent, être portés à la connaissance du C.E.B.T.P.
De même, des éléments nouveaux mis en évidence lors de l'exécution des fondations et n'ayant pu être détectés au cours des opérations de reconnaissance (par exemple : caverne de dissolution, hétérogénéité localisée, venue d'eau, etc...) peuvent rendre caduque tout ou partie des conclusions du rapport.
Ces éléments nouveaux ainsi que tout incident important survenant en cours des travaux (glissement de talus, éboulement des fouilles, dégâts occasionnés aux constructions existantes, etc...) doivent être immédiatement signalés au C.E.B.T.P pour lui permettre de reconsidérer et d'adapter éventuellement les solutions initialement préconisées.
Le C.E.B.T.P ne saurait être rendu responsable des modifications apportées à son étude que dans la mesure où il aurait donné, par écrit, son accord sur les dites modifications.

3. Il est vivement recommandé au client de faire procéder, au moment de l'ouverture des fouilles ou de la réalisation des premiers pieux, à une visite de chantier par un spécialiste du C.E.B.T.P.
Cette visite a pour objet de vérifier que la nature des sols et la profondeur de l'horizon de fondation sont conformes aux données de l'étude. Elle donne lieu à l'établissement d'un procès-verbal.

ES4C
57, rue Jacques Kellner
78380 BOUGIVAL
Tél : 30.82.48.72 - Fax : 30.82.48.75

N° SIRET 390 795 755 00011

Bougival, le 21 décembre 1995

DOSSIER N° 95/76/T.C.C./777

Opération n° 95/115

Expert : Monsieur DIONISI

Assurance : AXA

76029 ROUEN CEDEX

Propriété de Monsieur FERON

76890 BIVILLE LA BAIGNARDE
rue Henri Blot

Rapport de synthèse sur les sondages, les consolidations et les contrôles de fin de travaux pour la levée d'un arrêté de péril relatif à la villa sinistrée par un fontis provoqué par l'effondrement d'un karst de la Craie

Investigations et travaux réalisés semaines

SOMMAIRE

page

1. RAPPEL DES OBJECTIFS DE LA MISSION ET DE L'INTERVENTION 3

2. SITUATION EXISTANTE, DESCRIPTION DE LA CONSTRUCTION 4

3. FORAGES ET SONDAGES DE RECONNAISSANCE ENREGISTRES 5

4. PLAN D'IMPLANTATION DES FORAGES ET DES SONDAGES 6

5. COUPE DE FORAGES ET DE SONDAGES ENREGISTRES 7

6. COUPE DU FONTIS 8

7. DESCRIPTION DES TRAVAUX DE CONSOLIDATION 9

8. CONCLUSIONS 11

ANNEXE 1 : plan de situation

ANNEXE 2 : diagraphies

1. RAPPEL DES OBJECTIFS

DE LA MISSION ET DE L'INTERVENTION

A la demande de la Société d'Assurance AXA (76029 ROUEN CEDEX), notre Société a été chargée d'une mission d'investigation et de consolidation des tréfonds au droit de la villa d'habitation de Monsieur FERON sise :

76890 BIVILLE LA BAIGNARDE
rue Henri Blot

Cette construction a été affectée pendant le premier semestre 1995 par la venue à jour d'un fontis de forme elliptique 2 x 3 m et de 0,50 m de profondeur. La position du fontis se situe en façade côté rue de l'habitation. Cet effondrement affectant la stabilité de la superstructure de l'habitation, en raison de la proximité de l'affouillement des infrastructures (semelles filantes des fondations), il a donc été nécessaire d'entreprendre en continuité :

1. la stabilisation du fontis venu à jour à proximité et tangent au bâti,

2. des consolidations par injection des extensions des vides latéraux éventuels souterrains en pied du cône d'éboulis du fontis,

3. des sondages et forages de repérage des anomalies souterraines et de contrôle des premiers travaux de consolidation assortis d'essais d'injection de contrôle à travers les forages profonds préalablement tubés..

La commune de BIVILLE LA BAIGNARDE a été classée zone sinistrée pour ces effondrements de sol et un arrêté de péril imminent a été pris pour garantir la sécurité des personnes qui étaient menacées au titre de l'occupation d'une habitation exposée à des risques en l'absence de travaux de confortation adaptés.

Cet état de fait avait été reconnu par le CEBTP (rapport n° 95/8612-5-2043) à l'issue d'une reconnaissance approfondie des sols au droit de l'habitation sinistrée.

2. SITUATION EXISTANTE,

DESCRIPTION DE LA CONSTRUCTION

La maison d'habitation de Monsieur FERON est implantée sur une parcelle d'environ 1000 m². La construction est à rez-de-chaussée et s'inscrit dans un rectangle de 19 x 5,50 m, avec une extension latérale de 2,0 m de large à usage de remise.

La structure de la villa est en maçonnerie traditionnelle de pays avec des chaînages en briquettes et des panneaux en béton, les semelles de fondation sont superficielles, filantes et en hérisson de blocage constituées de moellons de silex.

Le fontis a déchaussé les semelles filantes des fondations, mais sa direction - perpendiculaire à la façade - laissait supposer la présence de vides résiduels (en pied du talus du cône d'éboulis) sous-minant la construction notamment sous le séjour.

En l'absence de plans précis des anomalies, seuls l'examen des manifestations en surface (position, géométrie, profondeur des fontis) et l'interprétation des données géologiques (carte du B.R.G.M.) et des sondages réalisés sur le site par le CEBTP, permettent de reconstituer un état présumé des tréfonds avant le sinistre et compte-tenu des hypothèses d'évolution, il a été possible de définir et de réaliser un programme de consolidation.

3. FORAGES ET SONDAGES

DE RECONNAISSANCE ENREGISTRES

3.1. SITUATION GEOLOGIQUE

D'après les données cartographiques du B.G.R.M. carte au 1/50 000 -"DOUDEVILLE"- n° 19/9, les terrains rencontrés sur le site étudié seraient les suivants :

- limons des plateaux et colluvions,
- argiles à silex de décalcification de la craie (formation RS),
- craie blanche du Sénonien inférieur.

Dans ces horizons les **substances éventuellement exploitables en marnières ou "argilières"** et les anomalies naturelles sont :

- des vides de dissolution ou Karst de la craie,

- **les silex** pour des moellons de maçonnerie et des empierrements divers,

- **les argiles** pour servir de liants, de matériaux de remplissage, d'étanchéification et de terres à cuire (briques, tuiles, poteries...),

- **la craie blanche** pour l'extraction du calcaire (chaux) et pour l'amendement des terres par correction du P.H. plutôt acide des limons superficiels.

Dans le cas particulier du fontis de la villa de Monsieur FERON, l'interprétation des sondages nous conduit à supposer que ce sont les Karsts de la craie qui se sont remplis d'argiles et de sable par liquéfaction et que la décompression des terrains sus-jacents à l'anomalie est remontée en surface.

3.2. FORAGES ET SONDAGES

Il a été réalisé dans un premier temps 7 sondages destructifs verticaux à la tarière ∅ = 64 mm de profondeur variant de - 14 m à - 23 m enregistrés par le CEBTP qui ont été tubés par ES4C à des fins d'injections et d'essais.

ES4C

Aff n° 95/76/T.C.C./777

4. PLAN D'IMPLANTATION

DES FORAGES ET DES SONDAGES

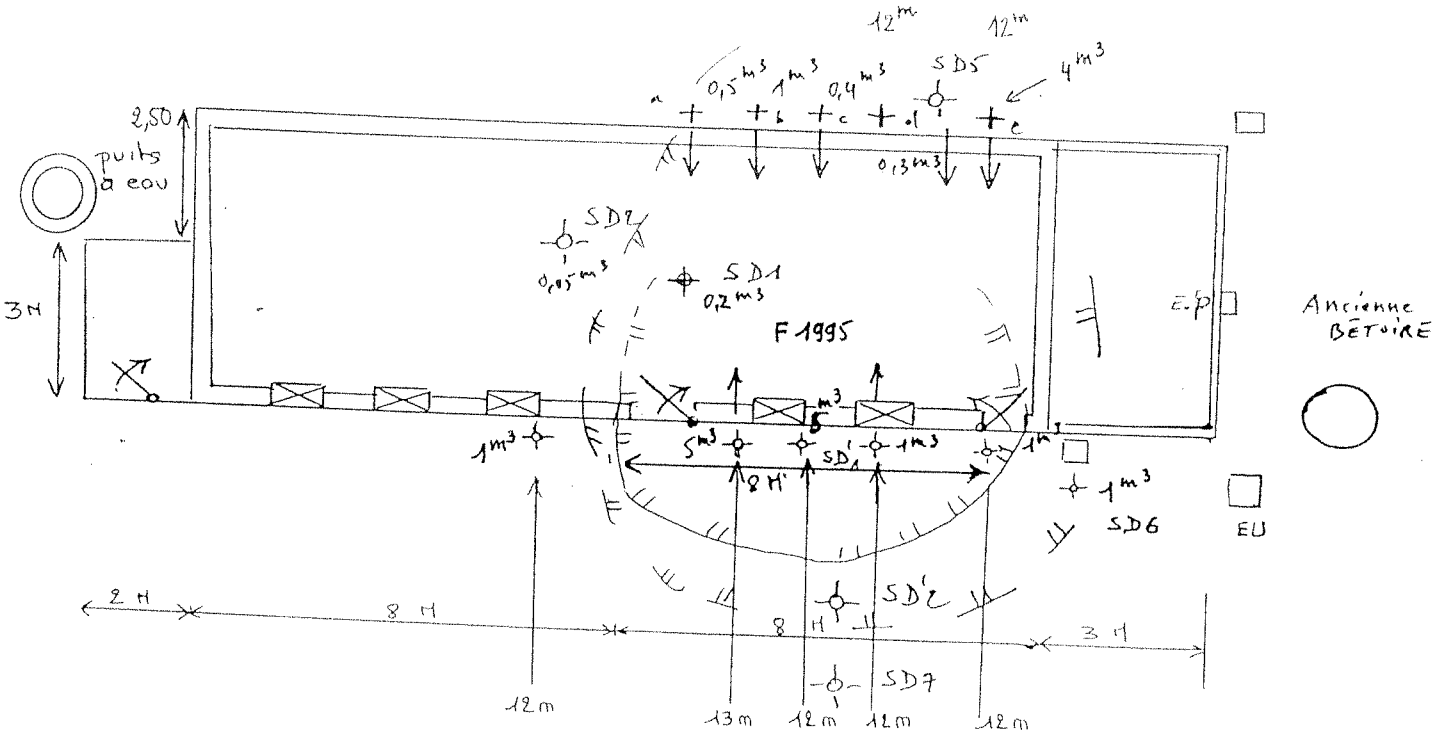

ES4C
Aff n° 95/76/T.C.C./777

76890 BIVILLE LA BAIGNARDE
rue Henri BLOT
Propriété de Monsieur FERON

COUPE SUR LONGRINE DE REPRISE

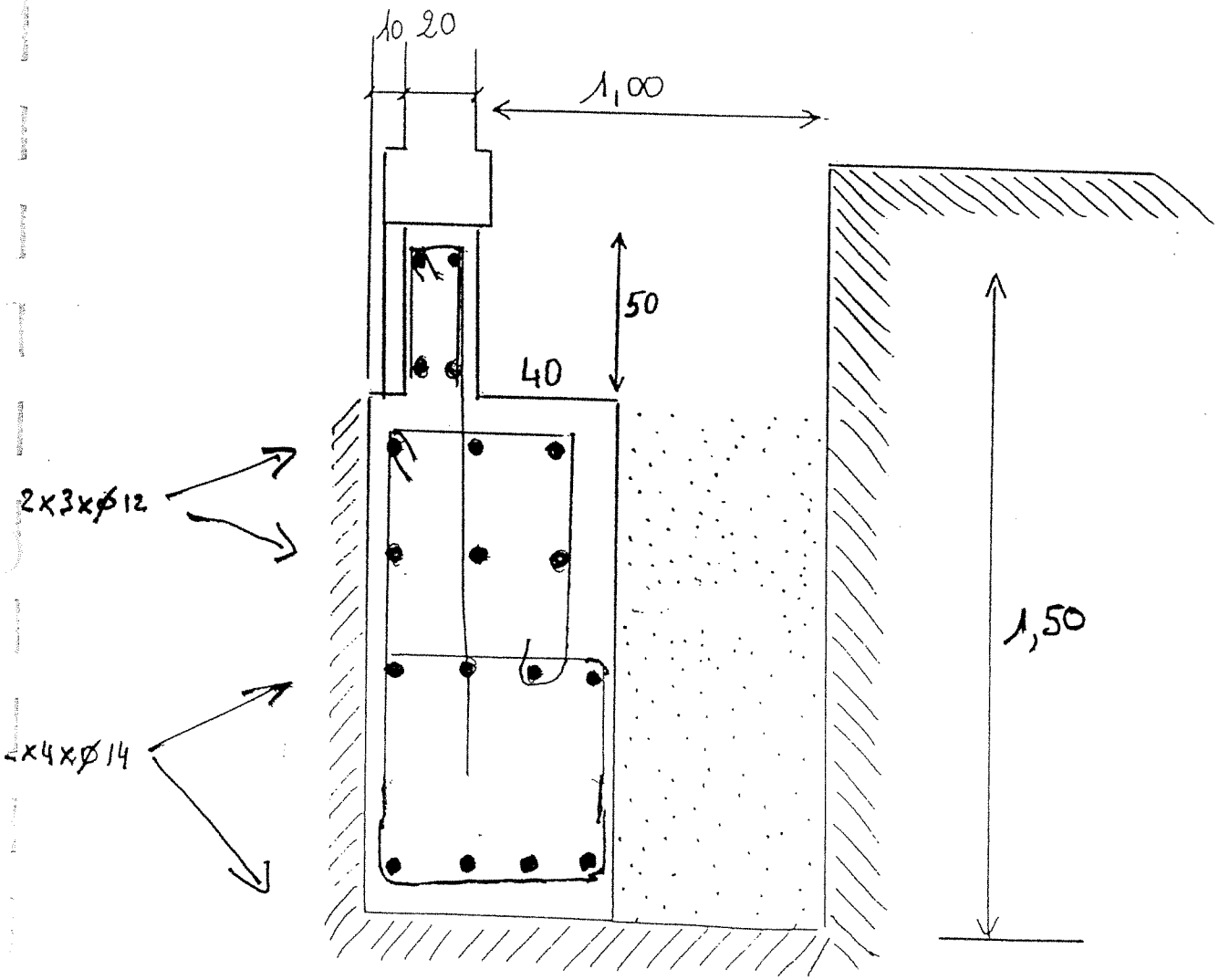

ES4C

Aff n° 95/76/T.C.C./777

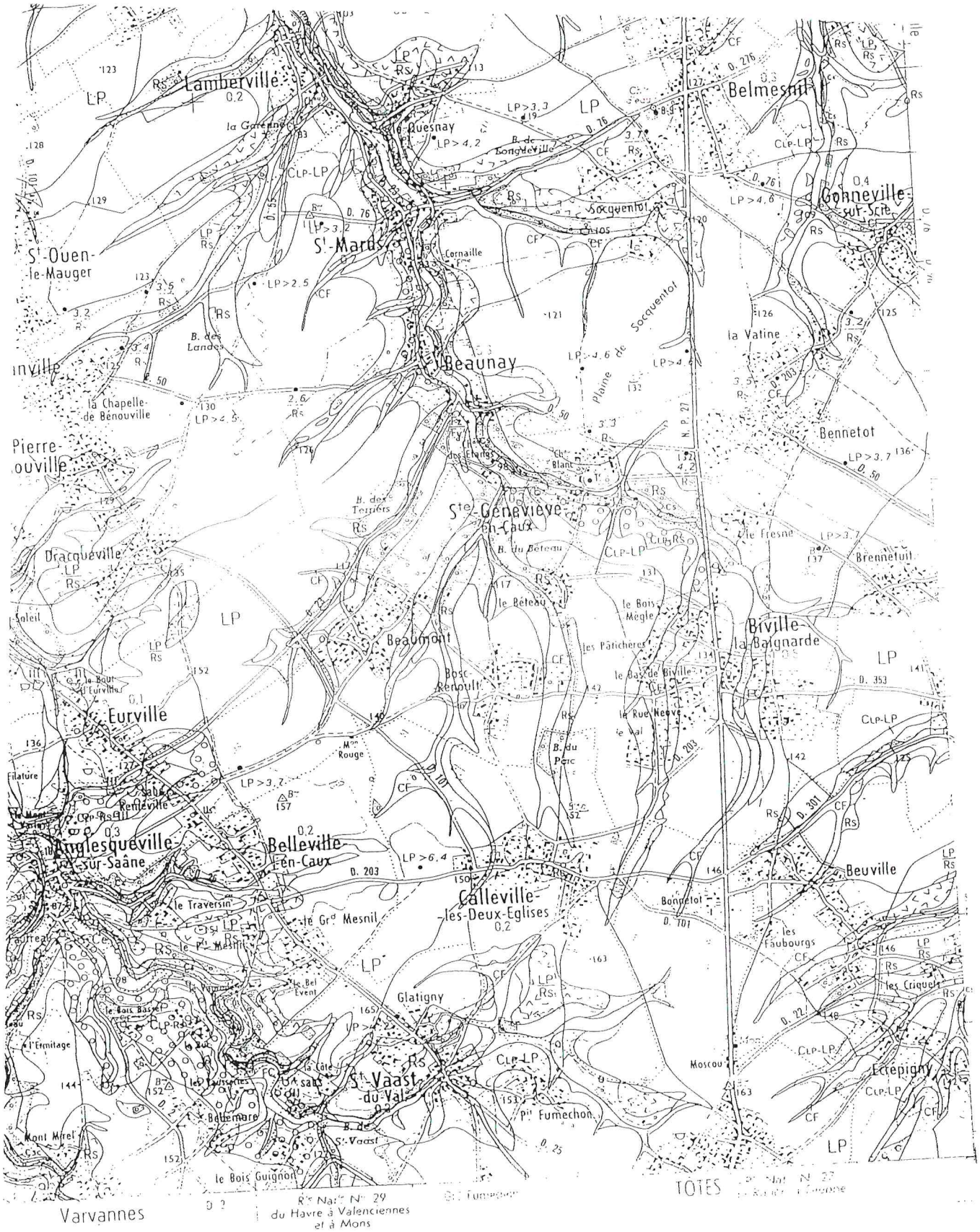

7. DESCRIPTION

DES TRAVAUX DE CONSOLIDATION

7.1. TRAITEMENT DE STABILISATION SUPERFICIEL DU FONTIS

Le fontis venu à jour, à proximité des abords de l'habitation a été remblayé avec du sable sec additionné de ciment et clavé en phase hydraulique avec un mélange de sable, de ciment et d'eau à concurrence d'environ 150 à 200 kg de ciment par m^3. Le mélange a été enrichi en ciment pour la dernière phase du déversement du mortier maigre afin d'assurer un meilleur "nappage" de la surface latérale traitée du cône d'éboulis de la décompression. Le volume en matériaux secs mis en oeuvre a été d'environ 10 m3.

A noter que des petits tassements se sont produits sur le remblais de sable sec + ciment lors de la phase de remblaiement hydraulique et l'on peut en déduire que l'on a réalisé d'une manière indirecte un comblement complémentaire des vides souterrains diffus présents dans le cône d'éboulis du fontis et latéralement dans des cavités adjacentes au pied du talus de la base du cône pré-cité.

7.2. INJECTION DE CONSOLIDATION PAR LES FORAGES

A travers les forages destructifs A à E, il a été injecté un mortier sable + ciment et eau (E/C # 500/200 = 2,5) préalablement malaxé à la bétonnière et/ou au PUZMEISTER - MARK 13 - sous faible pression 1,5 à 2 bars, en gravitaire, moins les pertes de charge. Les quantités injectées (quelques m^3 en moyenne) sont en bonne corrélation avec les indications obtenues aux forages.

Le volume global injecte en matériaux secs a été de l'ordre de 12 m3.

7.3. INJECTIONS DE CONTRÔLE

Le clavage des vides diffus et l'injection des sondages CEBTP enregistrés SD1 à 7 préalablement tubés ont été réalisés après un décalage d'une semaine, pour s'assurer d'un délai d'essorage et de prise compatible avec les résistances à 28 jours obtenues pour les mortiers sable ciment (90 % de la résistance nominale).

7.4. PROFIL THEORIQUE / RATIO QUANTITE GLOBALE / CONSOLIDATION

L'effondrement qui a provoqué le sinistre au droit de l'habitation a été traité avec un volume de **matériaux secs** correspondant à environ 25 m^3 pour une superficie traitée d'environ 50 m^2. Le ratio obtenu est donc de 0,5 m^3/m^2 pour apprécier le degré et la qualité de la consolidation de l'anomalie souterraine traitée. Les essais d'injection de contrôle ont permis de valider définitivement la réception du programme de réparation. ($v < 2$ m3)

7.5. VIDES RESIDUELS SOUS-MINANT LA PARCELLE NON BÂTIE

La présente campagne de consolidation a été concentrée sur la construction et ses abords immédiats. Il peut subsister des vides souterrains sous les terrains non bâtis. Le traitement de ces vides a été exclu de ce programme, en application directe des clauses du contrat d'Assurance qui couvre restrictivement la construction.

8. CONCLUSIONS

La maison d'habitation de Monsieur FERON qui a été sinistrée par un fontis venu à jour, à la suite des pluies anormalement abondantes du premier semestre 1995, ledit fontis ayant été provoqué par l'effondrement des terrains sus-jacents à des Karsts de la craie de position et de limites indéterminées, a été l'objet en novembre et en décembre 1995 d'investigations et de travaux de consolidation.

Les phases "forage", "stabilisation", "sondage", "contrôle" du sol ont été espacées pour permettre aux effets à retardement (tassements des sols des tréfonds) de se manifester. Les injections de contrôle réalisées semaine 47/95, ont permis de réceptionner la réparation de l'habitation et d'introduire une demande de lever du péril imminent qui s'oppose à l'habitabilité partielle de la villa.

A noter que les fondations sinistrées ont été "pontées par une longrine en béton armé de reprise en sous-oeuvre de 9 mètres de longueur.

En ce qui concerne la surface non bâtie de la parcelle, le risque qui subsiste que d'autres fontis se produisent dans un futur proche (plus particulièrement en cas de pluies abondantes) n'est pas plus élevé que pour toutes les autres parcelles bâties du hameau.

Nous restons à la disposition du Maître de l'Ouvrage et des différents intervenants, pour étudier et mettre en oeuvre les solutions techniques adaptées à la solution du problème posé par la reconnaissance et la consolidation éventuelle des tréfonds de la parcelle non bâtie.

ES4C

J.Y. STOQUER

ES4C

Aff n° 95/76/T.C.C./777

ANNEXE N° 1

PLAN DE SITUATION

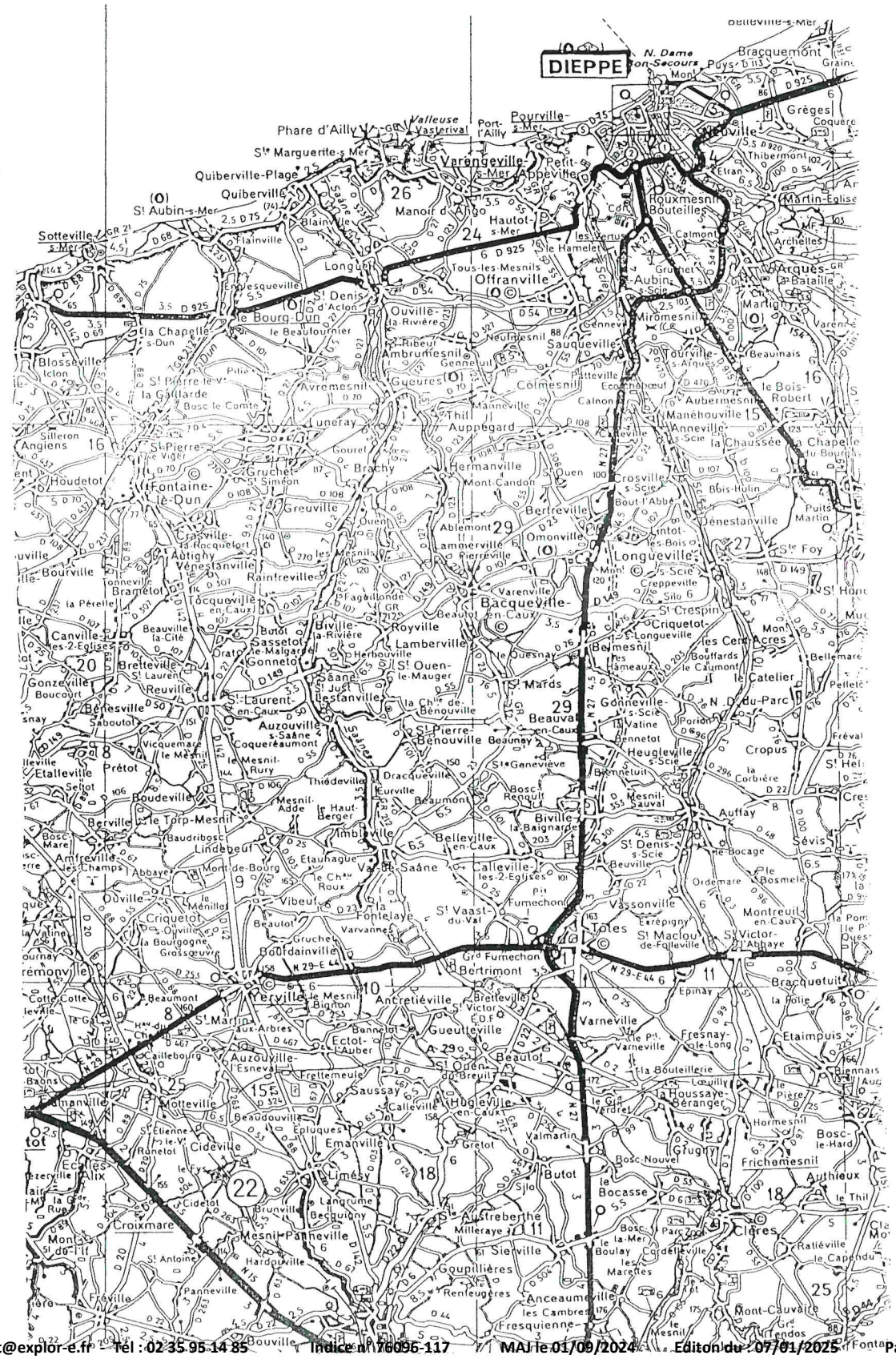
DIEPPE
Varangeville
Offranville
Longueville
Bacqueville-en-Caux
Beauval-en-Caux
Gonneville-s-Scie
Torville-s-Arques
Martigny
Sauqueville
Auppegard
Hermanville
Mont-Candon
Auzouville-s-Saâne
Saâne
Yerville
Criquetot-l'Esneval
Cleres
Bosc-le-Hard
Frichemesnil
Authieux
Anceaumeville
Goupillières
Mesnil-Panneville
Croixmare
Ecalles-Alix
Limésy
Butot
Varneville
Fresnay-le-Long
Etaimpuis
Bracquetuit
Montreuil-en-Caux
Vassonville
Toles
Auffay
Sévis
Cropus
Dénestanville
Ste Foy
Bosc-Renoult
Biville-la-Baignarde
Belleville-en-Caux
Calleville-les-Eglises
Gueutteville
Hugleville-en-Caux
Ancretiéville
Bertrimont
Fumechon
Ste Geneviève
Pierre-Benouville
Lamberville
Royville
Sassetot-le-Malgarde
Auzouville-Coquereaumont
Thiouville
Dracqueville
Mesnil-Rury
Mesnil-Addé
Le Torp-Mesnil
Boudeville
Prétot
Etalleville
Canville-les-Eglises
Bretteville-St Laurent
Gonzeville
Bénesville
Houdetot
Fontaine-le-Dun
Greuville
Brachy
Gruchet-le-Valasse
Auberville
Manéhouville
Anneville-s-Scie
Crosville-s-Scie
Bois-Hulin
Puits-Martin
Longueville-s-Scie
Criquetot-s-Longueville
Les Cent Acres
Le Catelier
Bellemare
Pelleté
Gonneville-s-Scie
Heugleville-s-Scie
Bennetot
Valine
Porion
Le Caumont
Bouffards
Les Hameaux
Bosc-Nouvel
Le Bocasse
Butot
Sigy
Le Bosc-Mesnil
Le Bosc-Hellet
Le Bosc-Roger
Le Bosc-Renault
Le Bosc-Guérard
Le Bosc-Hyon
Le Bosc-Asselin
Le Bosc-Geffro

57, rue Jacques Kellner
78 380 BOUGIVAL
Tél : 30.82.48.72 - Fax : 30.82.48.75
N° SIRET 390 795 755 00011
Aff n° 95/76/R.S.O./777

Bougival, le 25 novembre 1995

76890 BIVILLE LA BAIGNARDE
rue Henri Blot

Propriété de Monsieur FERON

RELEVE DES FISSURES EXISTANTES

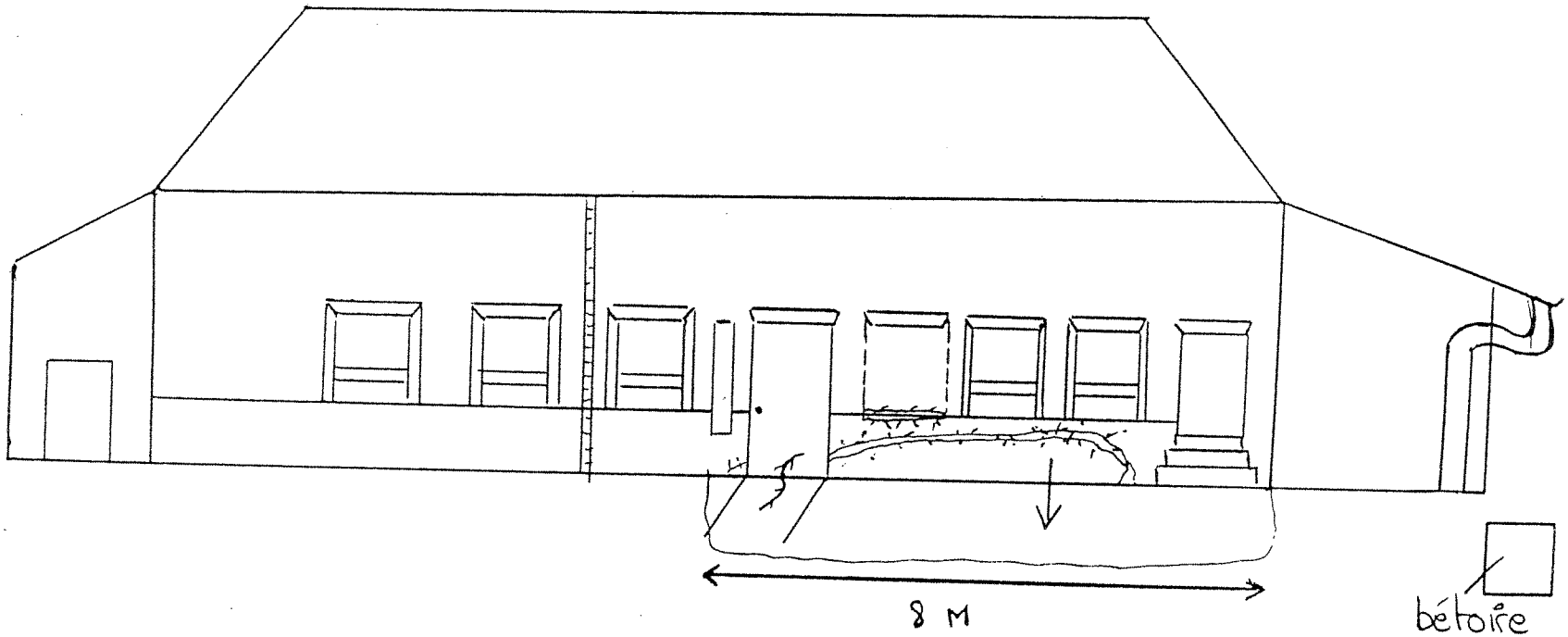

FACADE RUE

Archive associée : AS-E
explor-e - contact@explor-e.fr - Tél : 02 35 95 14 85 Indice n° 76096-117 MAJ le 01/09/2024 Editon du : 07/01/2025 Page 45 / 45

Indice n° : 76096-118

Indice recensé en archive(s) - non visible sur le terrain

Localisation

Département : 76 - Seine-Maritime

Commune : Biville-la-Baignarde

Repères locaux

Hameau/Lieu-dit : le Bas de Biville

Autre (route, chemin...) :

Coordonnées

Système : *RFG93-CC50*

Orig. report carto : *Carte*

x : *1 558 596*

y : *9 170 714*

Précision :

Type de Report : *Ponctuel*

Contexte

Geomorphologique : *Plateau*

Altitude de la nappe : 110 m

Source : Atlas BRGM 2012-ME

Source(s) de l'information

Reprise indice sans modification du RICS initial :Alise / / mars 2010

Archives (Cf. fiche(s) détaillée(s) page(s) suivante(s))

Récentes || Réf.: Inventaire régional |
Récentes || Auteur: BRGM | Réf.: BD Cavités | |

Témoignages

Photo aérienne

Terrain

- ☐ Effondrement
- ☐ Affaissement-dépression
- ☐ Zone remblayée
- ☐ Puits
- ☐ Entrée à flanc de coteaux (cavage)
- ☐ Arbre isolé
- ☐ Autre :
- ☐ Aucun

Géométrie :

- ☐ Circulaire — Diamètre (m) # — Profondeur max (m) #
- ☐ Quelconque — Longueur min (m) # — Longueur max (m) #

Observations

Origine probable de l'indice

Type

- ☐ Carrière souterraine
- ☐ Carrière à ciel ouvert
- ☐ Carrière type inconnu
- ☐ Karstique (Naturel)
- ☑ Indéterminé
- ☐ Puits à eau

Matière extraite

- ☐ Marne
- ☐ Pierre de taille
- ☐ Cailloux
- ☐ Argile
- ☐ Sable

Commentaires

Indice 76096-118 / Détail document d'archives récentes

Origine du document	*Auteur :*	**Mairie**
	Référence :	**Inventaire régional**
	Date :	**1995**
Informations extraites	**Inventaire Départemental des Cavités Souterraines**	
Elements de localisation	*Plan de localisation :*	*Echelle :*
	Lieu-dit :	
	Autre information :	
Elements de dimensionnement	*Plan d'extension :*	*Echelle :*
Remarques		

Indice 76096-118 / Détail document d'archives récentes

Origine du document	*Auteur :*	**BRGM**
	Référence :	**BD Cavités**
	Date :	
Informations extraites	**Indice n°HNO0018602AA de la BD cavité**	
Elements de localisation	*Plan de localisation :*	*Echelle :*
	Lieu-dit :	
	Autre information :	
Elements de dimensionnement	*Plan d'extension :*	*Echelle :*
Remarques		

BIVILLE-LA-BAIGNARDE
(Seine-Maritime)
Section A
1ère Feuille
(partie de l'ancienne feuille unique)
Plan revisé pour 1934
Echelle de 1/500

N

Section B Feuille N°1

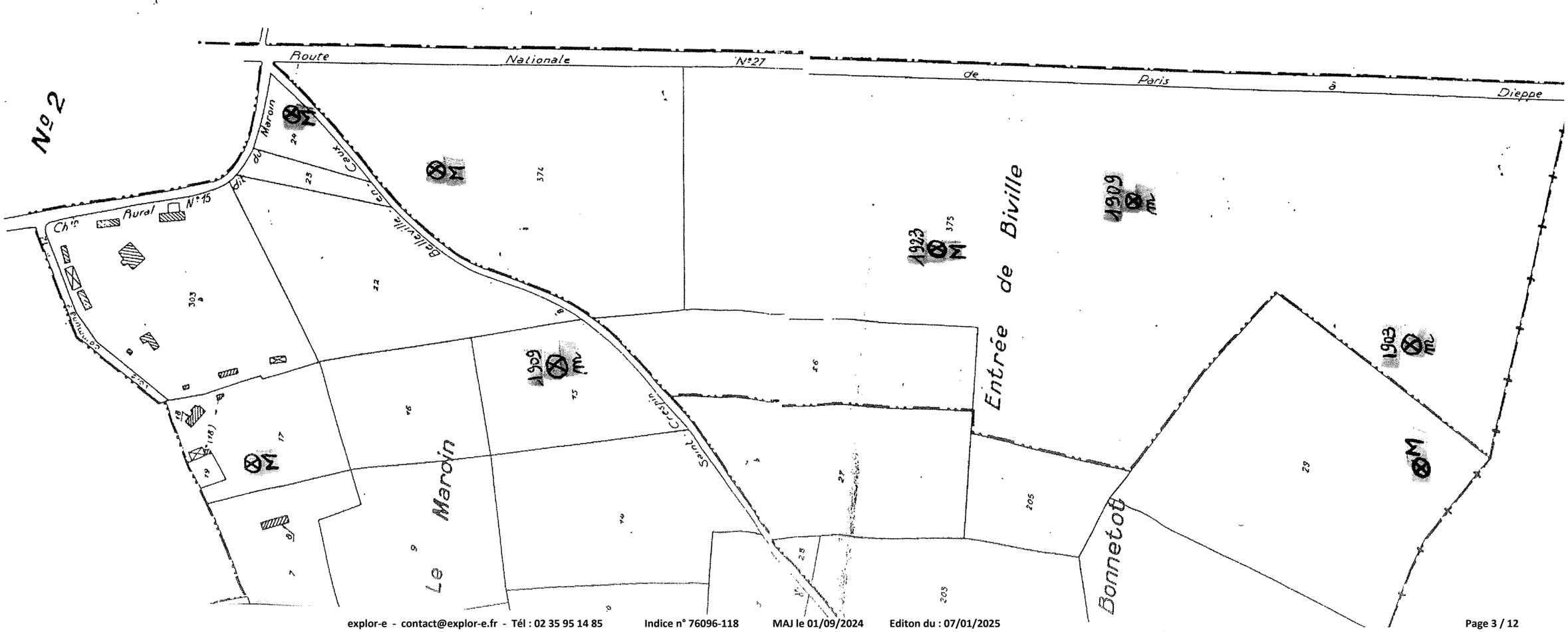

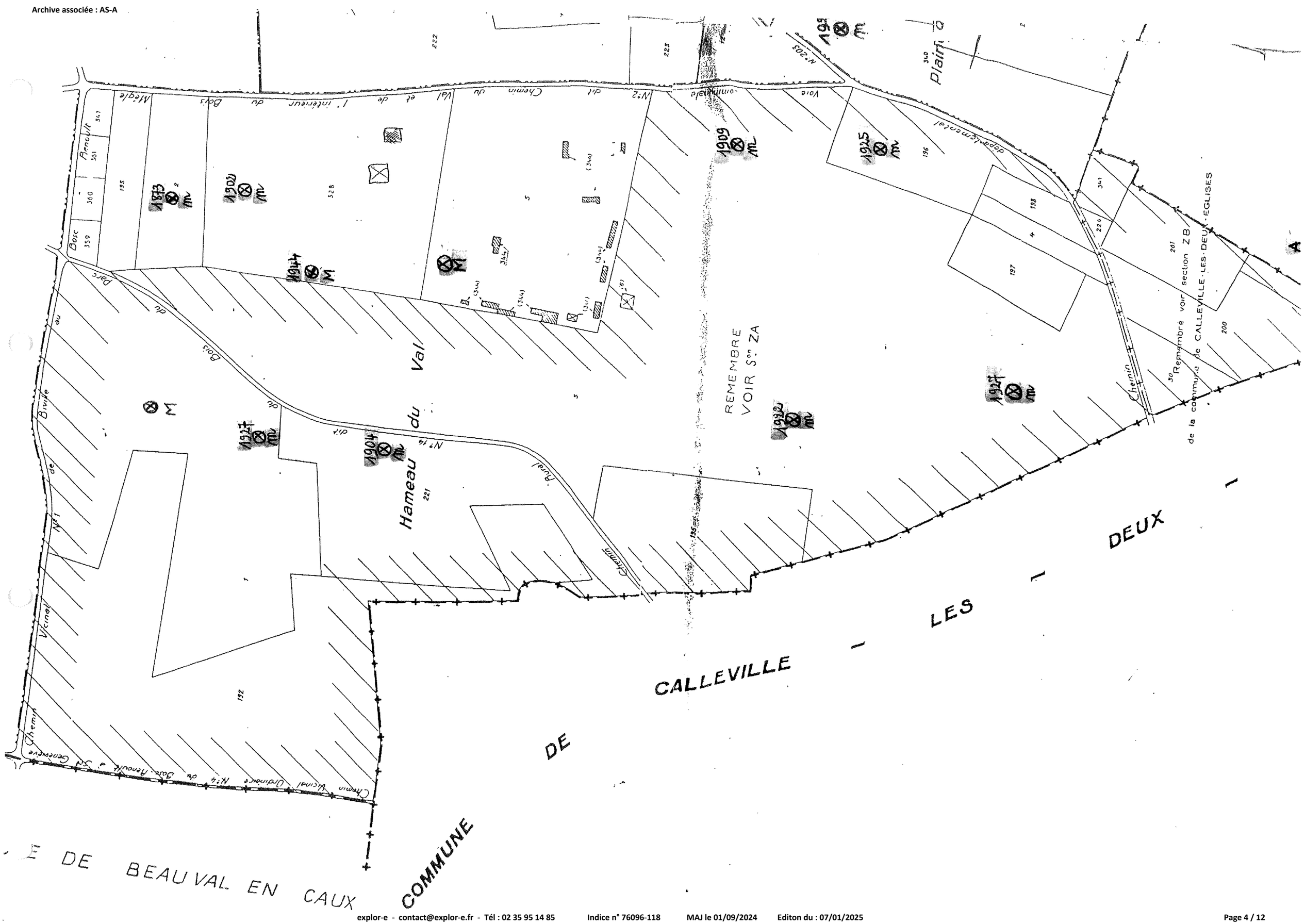
REMEMBRE
VOIR S.on ZA
CALLEVILLE - LES - DEUX
DE
COMMUNE
DE BEAUVAL EN CAUX
Chemin dit de l'intérieur du Bois et du Val
Chemin dit du Val
Chemin dit du Hameau
Chemin Vicinal Ordinaire N°4 du Bois-Renoult à St Geneviève
Chemin de la commune de CALLEVILLE-LES-DEUX-EGLISES
Chemin
Voie communale
Bois
Bruyère
Plain
Mégale
Renoult
Bosc
Bruyère
Chemin Vicinal
Chemin
Chemin
Chemin

BIVILLE-LA-BAIGNARDE
(Seine-Maritime)

Section A

2e Feuille
(partie de l'ancienne feuille unique)

Plan revisé pour 1934
Echelle de 1/500

Archive associée : AS-A

MAJ le 01/09/2024 Editon du : 07/01/2025

Indice n° 76096-118

explorer-contact@explorer.fr - Tél : 02 35 95 14 65

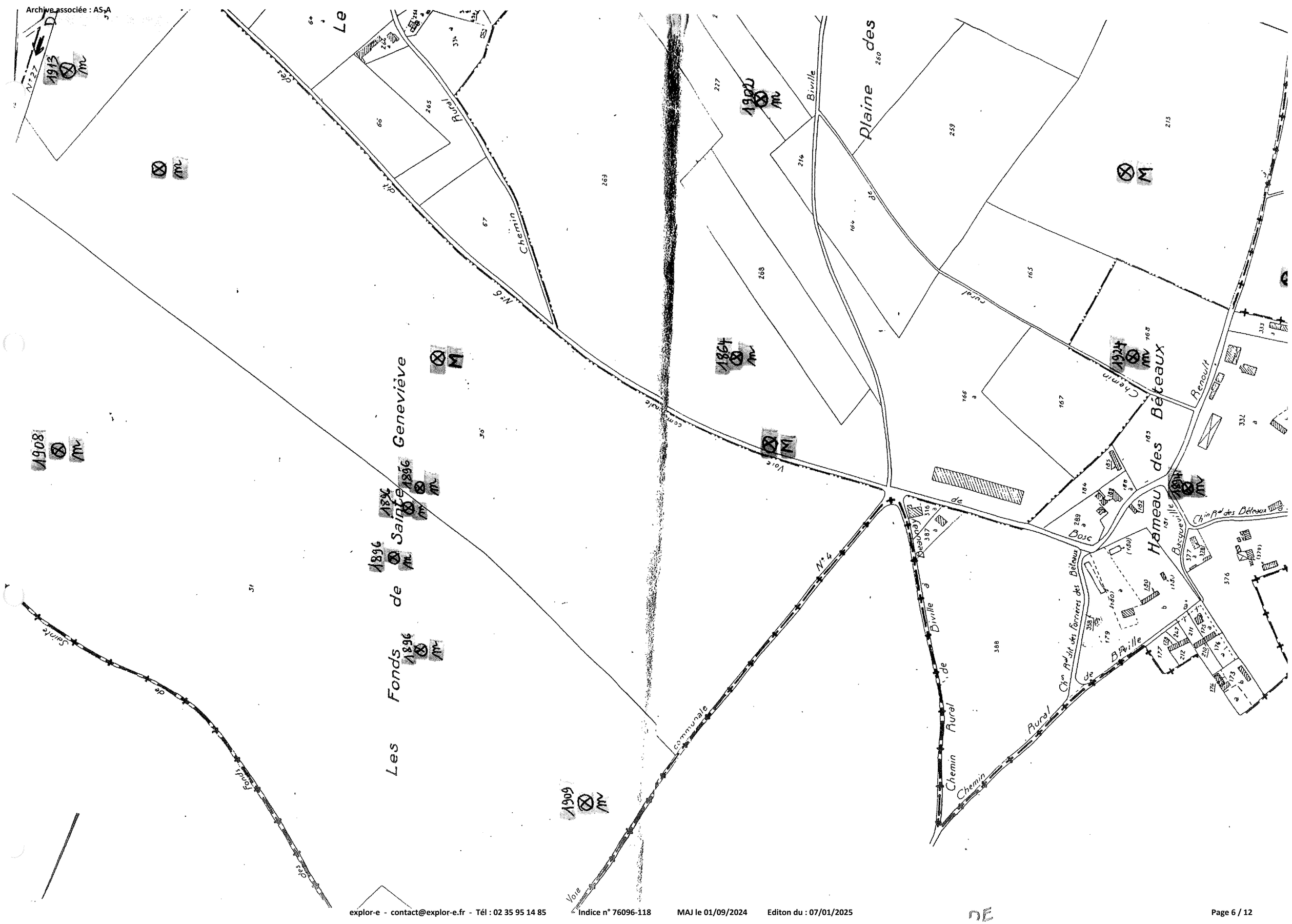
Le Fonds de Sainte Geneviève
Les Fonds de Sainte Geneviève
Chemin Rural
Chemin Communale
Voie Communale
Plaine des Bivilles
Hameau des Béteaux
Chemin Rural
Chemin Rural
Chemin Rural

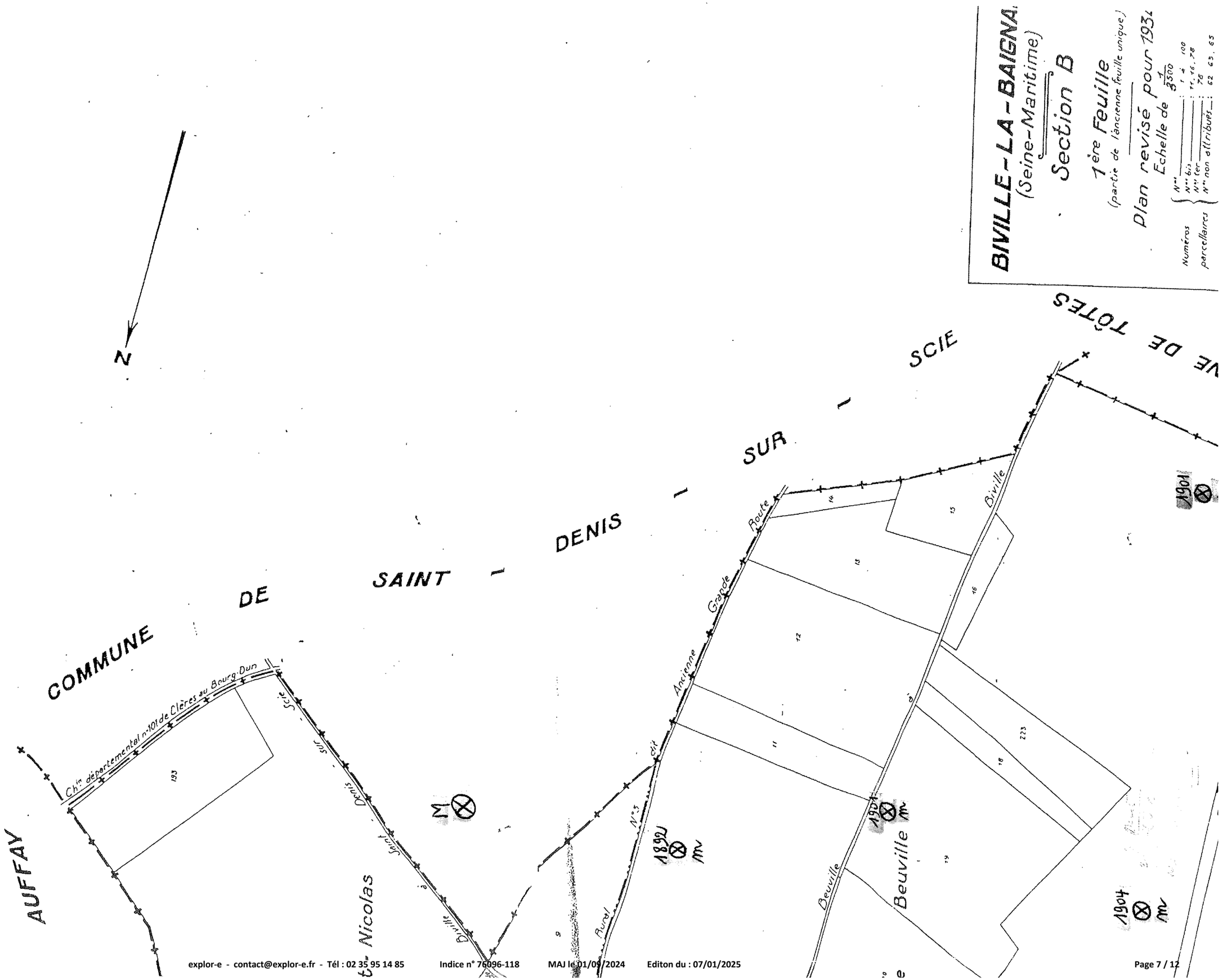
BIVILLE-LA-BAIGNA
(Seine-Maritime)
Section B
1ère Feuille
(partie de l'ancienne feuille unique)
Plan revisé pour 1931
Echelle de 1/3500
Numéros parcellaires
N°s : 1 à 100
N°s bis : 11, 16, 78
N°s ter : 78
N°s non attribués : 62 63, 65
N
COMMUNE DE SAINT - DENIS - SUR - SCIE
AUFFAY
Ch^in départemental n°101 de Clères au Bourg-Dun
Scie sur Denis
Saint Nicolas
Biville à
Rural N°5 dit Ancienne Grande Route
Biville
Beuville
Beuville
1891 m
1901 m
1904 m
1901 m
M



Archive associée : AS-A

MAJ le 01/09/2024 Edition du : 07/01/2025

explor-e - contact@explor-e.fr - Tél : 02 35 95 14 85

Indice n° 76096-118

explor-e - contact@explor-e.fr - Tél : 02 35 95 14 85
Indice n° 76096-118
MAJ le 01/09/2024
Edition du : 07/01/2025

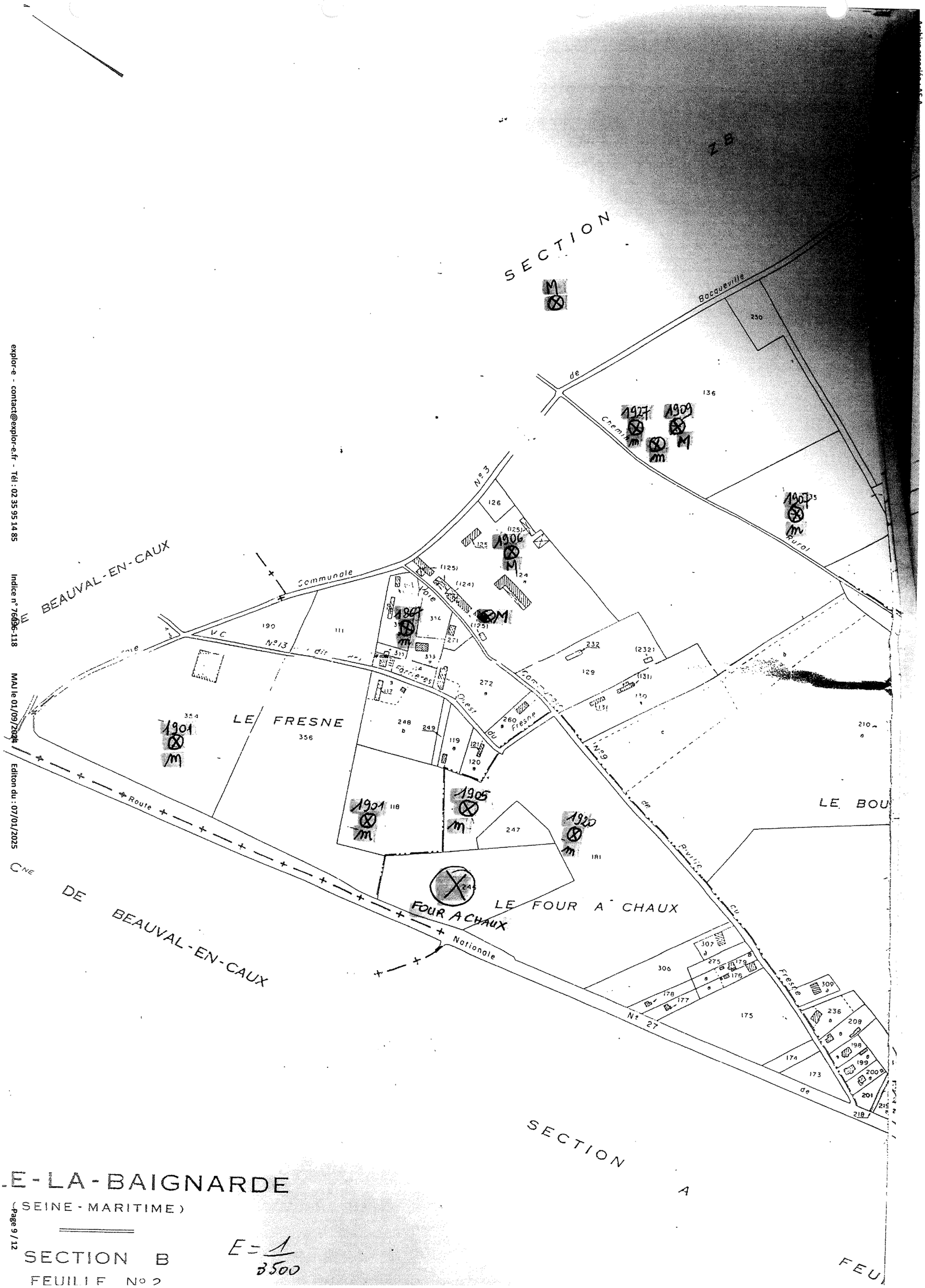

-E-LA-BAIGNARDE

(SEINE-MARITIME)

SECTION B

FEUILLE No 2

E = 1/3500

JACQUES NEPVEU

BEAUVAL EN CAUX

76890 TOTES

TÉL. 35 32 88 10

BEAUVAL EN CAUX, LE Nov 95



JACQUES NEPVEU

BEAUVAL EN CAUX

76890 TOTES

TÉL. 35 32 88 10

BEAUVAL EN CAUX, LE Nov. 95

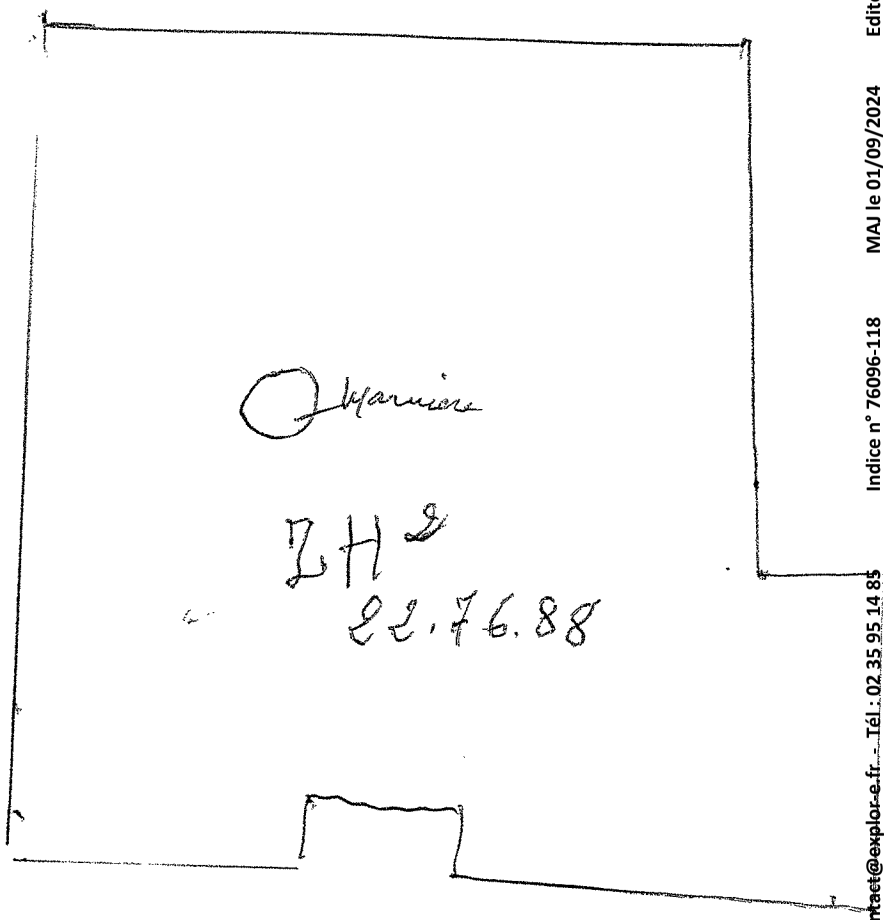

Archive associée : AS-A

explor-e - contact@explor-e.fr - Tél : 02 35 95 14 85 Indice n° 76096-118 MAJ le 01/09/2024 Editon du : 07/01/2025

brgm

Cavités souterraines
Abandonnées "hors mines"

Fiche synthétique de la cavité : HNO0018602AA

Vous pouvez télécharger cette fiche synthétique au format ASCII.

Fiche détaillée Exporter la fiche

(*) Seuls les champs qui contiennent des données connues sont affichés à l'écran

Type de cavité :	Carrière
Origine de la source :	BRGM
Nom :	Marnière lieu dit 'le bas de Biville'
Département :	Seine-Maritime
Commune :	BIVILLE-LA-BAIGNARDE
Positionnement de la cavité :	précis
Coordonnées X (Lambert II étendu) :	506286
Coordonnées Y (Lambert II étendu) :	2525625
Précision des coordonnées :	25 m
Repérage de la cavité :	orifice visible
Connaissance :	par ouvrages
Accès :	inconnu
Date de validité des informations :	01/01/1995

Indice n° : 76096-119

Indice recensé en archive(s) - visible sur le terrain

Localisation

Département : 76 - Seine-Maritime

Commune : Biville-la-Baignarde

Repères locaux

Hameau/Lieu-dit : la Rue Neuve

Autre (route, chemin...) :

Coordonnées

Système : *RFG93-CC50*

Orig. report carto : *GPS*

x : *1 558 679*

y : *9 170 474*

Précision :

Type de Report : *Ponctuel*

Contexte

Geomorphologique : *Talweg*

Altitude de la nappe : 115 m

Source : Atlas BRGM 2012-ME

Source(s) de l'information

Reprise indice sans modification du RICS initial :Alise / / mars 2010

Archives (Cf. fiche(s) détaillée(s) page(s) suivante(s))

Récentes || Réf.: Inventaire régional |

Témoignages

Lieu	Déclarant	Date	Observations / déclarations
Terrain	*Témoignage T*		*Alise : sd'après le témoignage il s'agit d'un puisard à chambre en partie effondrée*

Photo aérienne

Terrain

- ☐ Effondrement
- ☐ Affaissement-dépression
- ☐ Zone remblayée
- ☐ Puits
- ☐ Entrée à flanc de coteaux (cavage)
- ☐ Arbre isolé
- ☐ Autre :
- ☐ Aucun

Géométrie :

- ☐ Circulaire — Diamètre (m) # — Profondeur max (m) #
- ☐ Quelconque — Longueur min (m) # — Longueur max (m) #

Observations

Alise : sans commentaire

Origine probable de l'indice

Type

- ☐ Carrière souterraine
- ☐ Carrière à ciel ouvert
- ☐ Carrière type inconnu
- ☐ Karstique (Naturel)
- ☐ Indéterminé
- ☐ Puits à eau
- ☑ *Puisard à chambre*

Matière extraite

- ☐ Marne
- ☐ Pierre de taille
- ☐ Cailloux
- ☐ Argile
- ☐ Sable

Commentaires

Explor-e : puisard à chambre = prise en compte d'un périmètre de sécurité identique à celui d'une marnière

Indice 76096-119 / Détail document d'archives récentes

Origine du document	*Auteur :*	**Mairie**
	Référence :	**Inventaire régional**
	Date :	**1995**
Informations extraites	**Inventaire Départemental des Cavités Souterraines**	
Elements de localisation	*Plan de localisation :*	*Echelle :*
	Lieu-dit :	
	Autre information :	
Elements de dimensionnement	*Plan d'extension :*	*Echelle :*
Remarques		



76-096-119



76-096-119.2

Hiver 2010

BIVILLE-LA-BAIGNARDE
(Seine-Maritime)
Section A
1ère Feuille
(partie de l'ancienne feuille unique)
Plan revisé pour 1934
Echelle de 1/500

N

Section B Feuille N°1

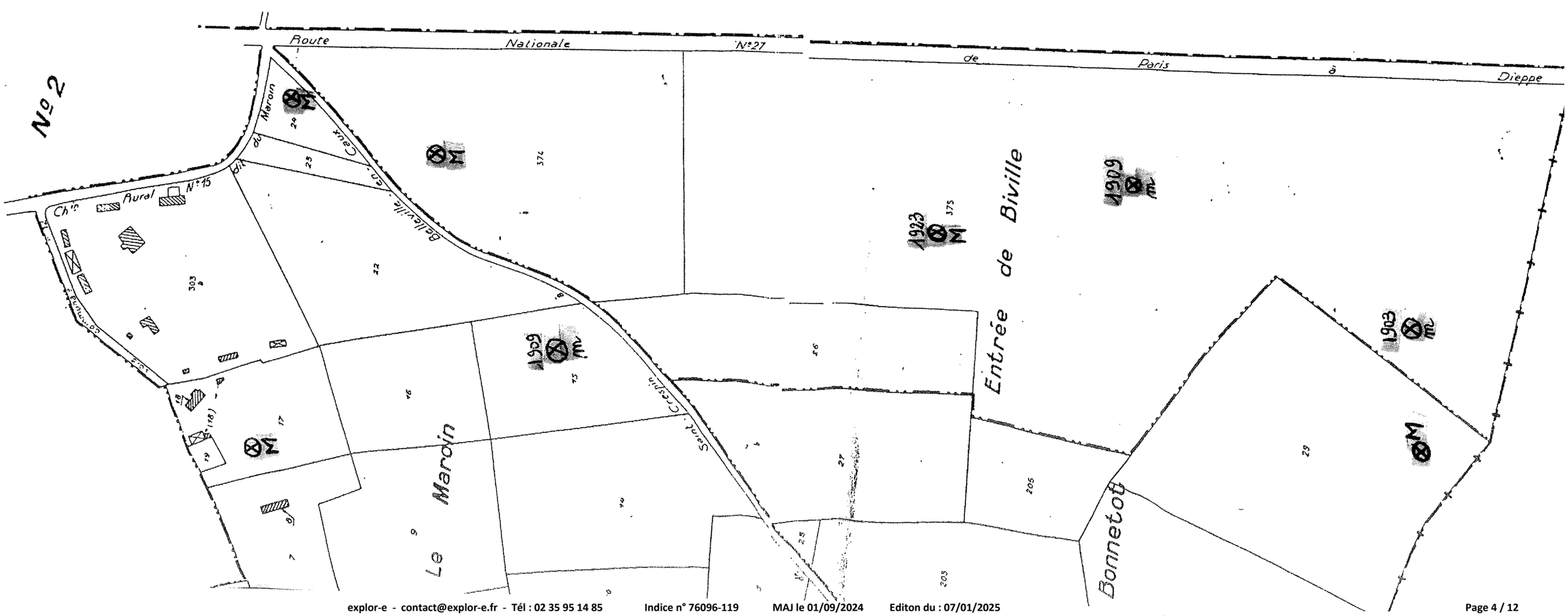

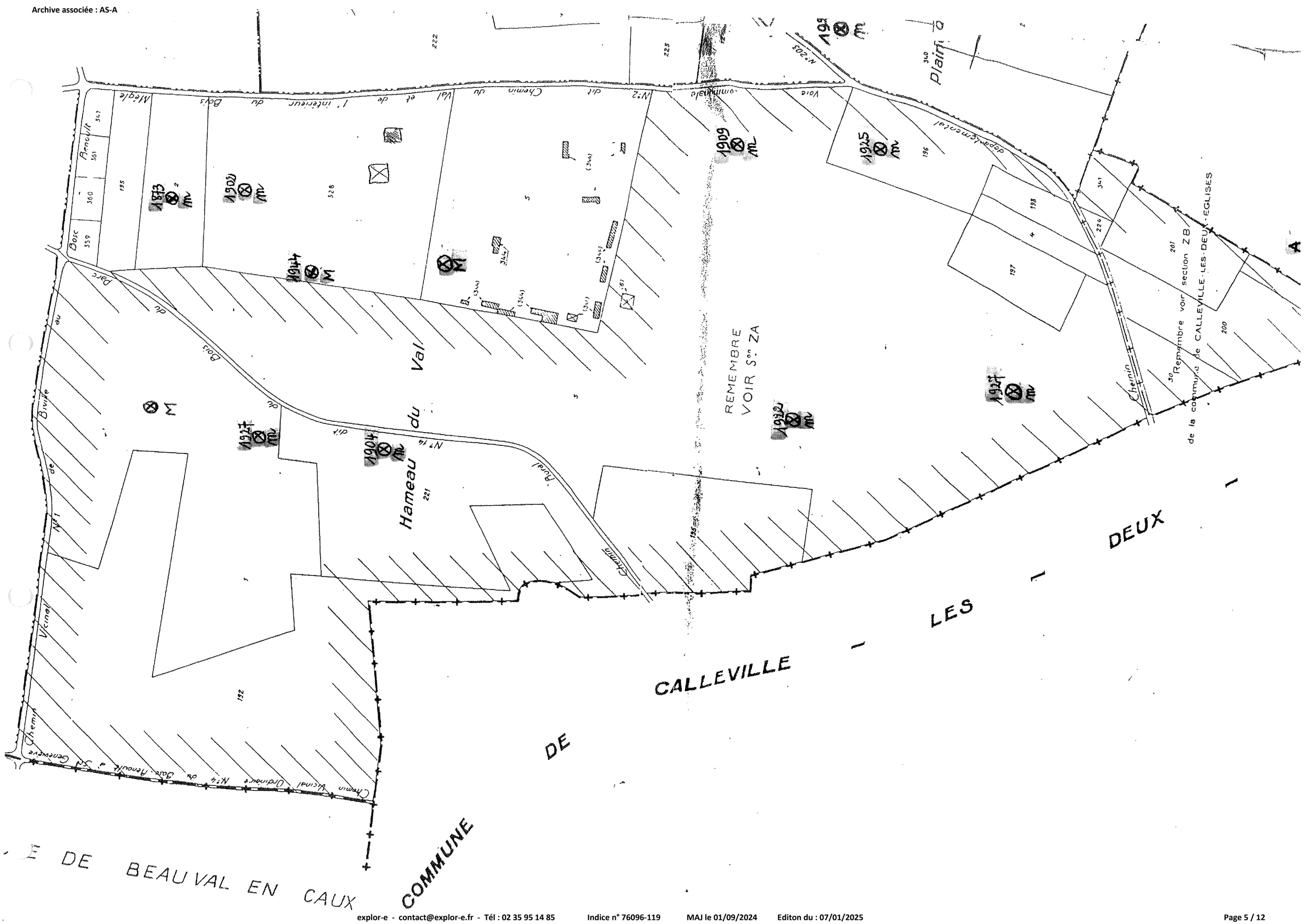
Hameau du Val
REMEMBRE VOIR Son ZA
Remembre voir section ZB de la commune de CALLEVILLE-LES-DEUX-EGLISES
Chemin Vicinal Ordinaire N°4 du Bois-Renoult à Ste Geneviève
Chemin Vicinal N°1 de Biville au Parc du Bois du Parc
Chemin Rural N°14 dit du Val et de l'intérieur du Bois Mégle
Chemin du Val dit N°2
Voie communale N°203
Chemin Plain
Chemin Rural
Chemin Vicinal
COMMUNE DE CALLEVILLE LES DEUX
DE BEAUVAL EN CAUX

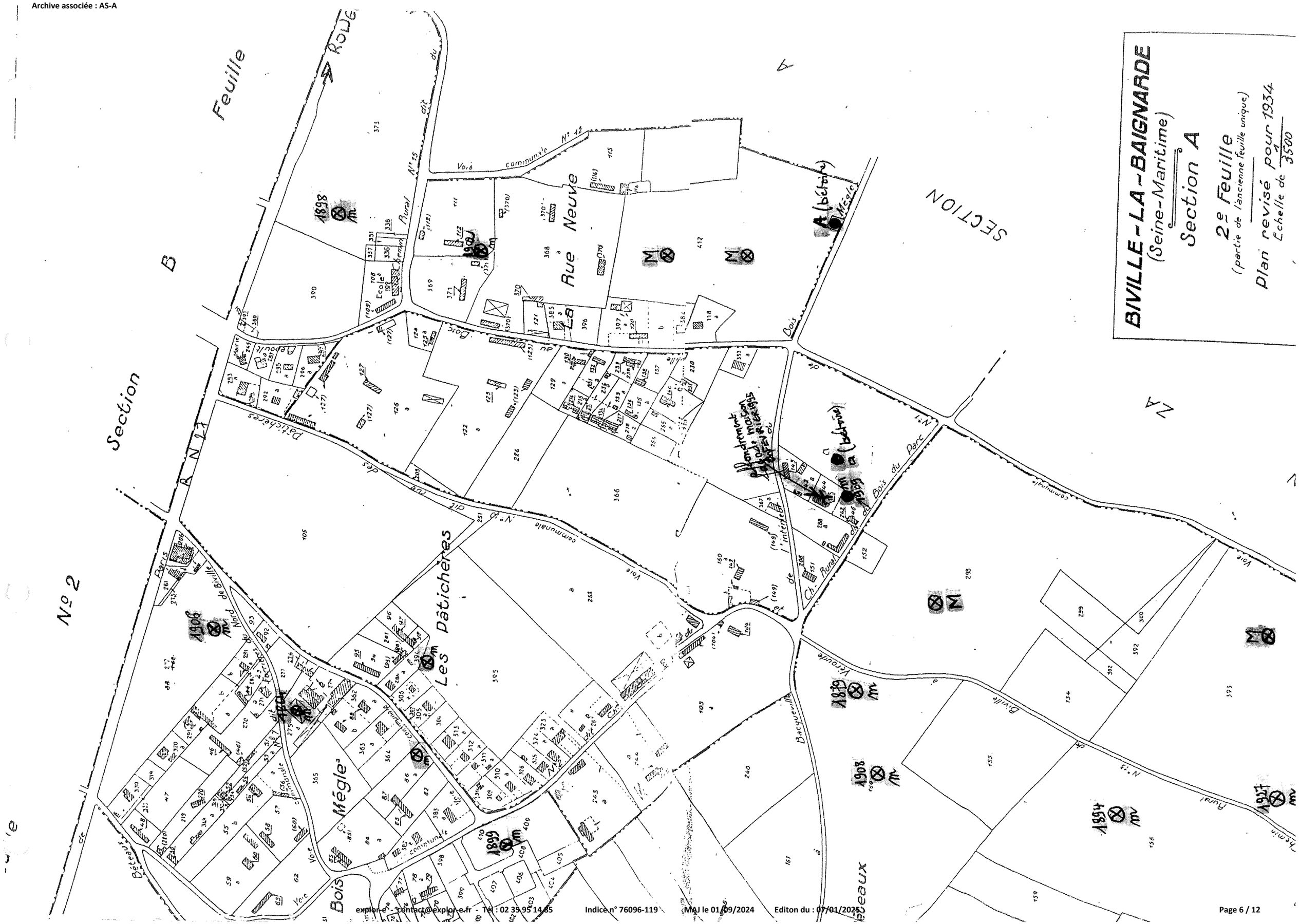
BIVILLE-LA-BAIGNARDE
(Seine-Maritime)
Section A
2e Feuille
(partie de l'ancienne feuille unique)
Plan revisé pour 1934
Echelle de 1/3500
Section B
Feuille No 2
SECTION A
Rue Neuve
Les Pâtichères
Mégle
Bois Mégle
Bois du Parc
Voie communale No 12
Chemin Rural No 15 dit du Bois
Chemin Rural No 13 dit de Biville
Route Nationale No 27
Voie communale No 10 dit rue des Pâtichères
Voie communale No 2 dit Ch. Rural de l'intérêt commun
Voie communale No 1 dit Chemin de Bacqueville
Voie communale No 1 dit Chemin de Biville
Voie communale No 1 dit Chemin de Paris
Voie communale No 1 dit Chemin de Béteaux
Ecole
Mairie
Bacqueville
Biville
Béteaux
Paris
Parc
Bois
Véroutte
1898
1902
1906
1899
1879
1908
1894
1927

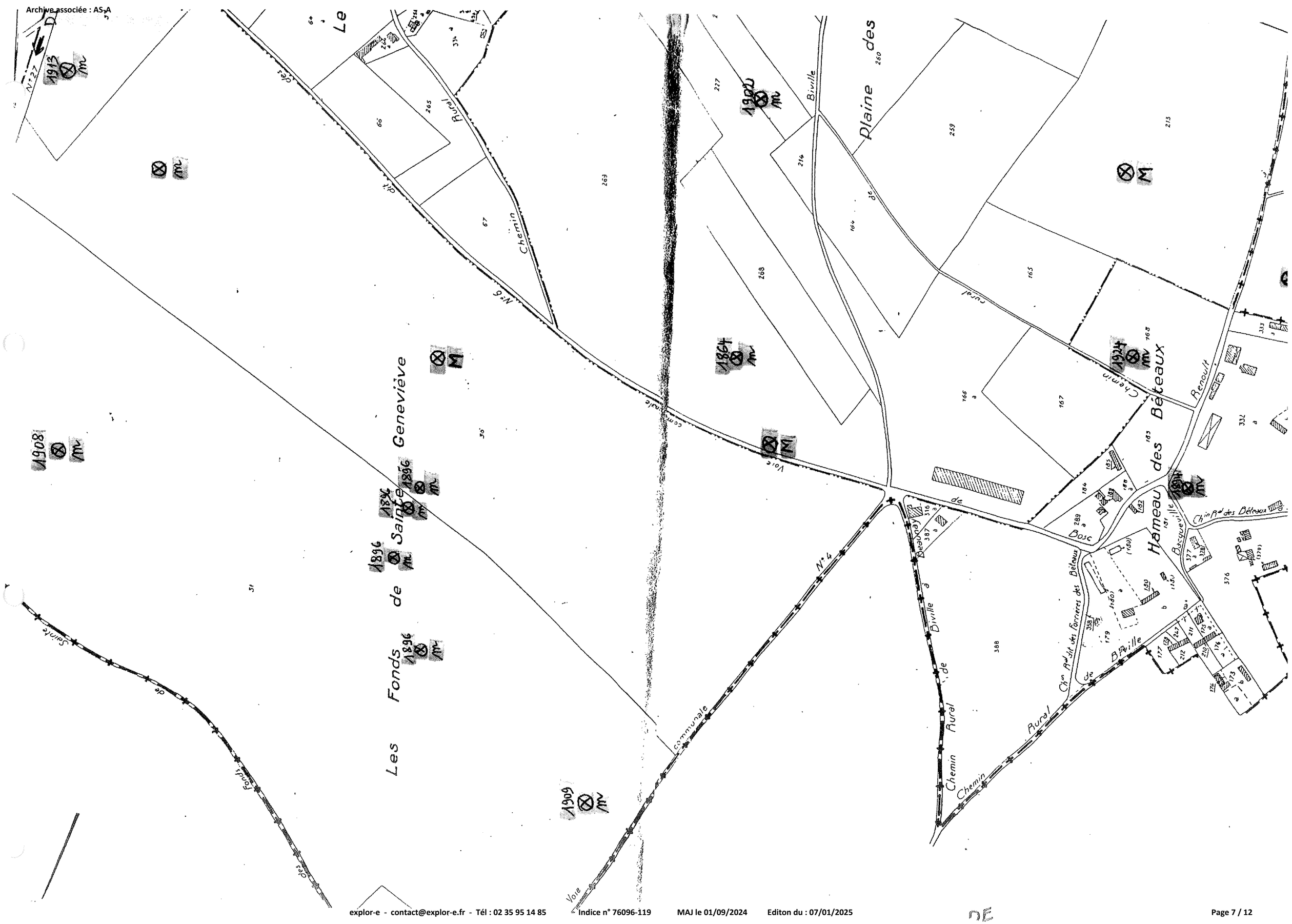
Les Fonds de Sainte Geneviève
Plaine des
Hameau des Béteaux
Chemin Rural
Chemin Rural de Biville à Beaunay
Chemin Rural de Biville
Chemin Rural de Biville
Chemin Rural
Voie communale
Voie communale
Renoult
Bosc
Bacqueville
Chin Rd des Béteaux
Chin Rd dit des Forrières des Béteaux
N° 6
N° 4
N° 27
1913
1908
1896
1909
1864
1902
1924

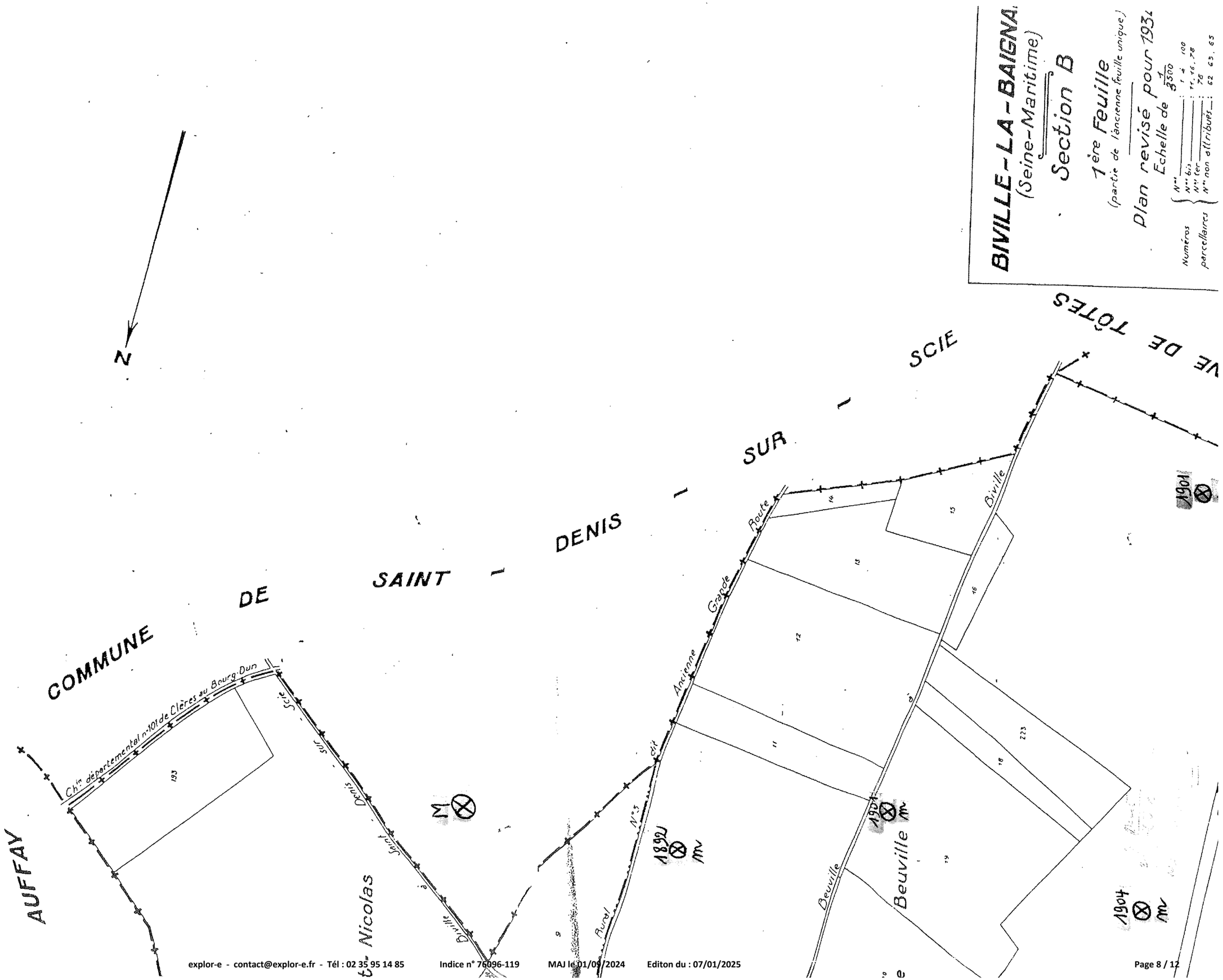
BIVILLE-LA-BAIGNA
(Seine-Maritime)
Section B
1ère Feuille
(partie de l'ancienne feuille unique)
Plan revisé pour 1931
Echelle de 1/3500
Numéros parcellaires
N°s : 1 à 100
N°s bis : 11, 16, 78
N°s ter : 78
N°s non attribués : 62 63, 65
N
COMMUNE DE SAINT - DENIS - SUR - SCIE
AUFFAY
Ch^in départemental n°101 de Clères au Bourg-Dun
Scie
Saint - Denis - sur - Scie
Biville
Nicolas
Rural
N°5
dit
Ancienne
Grande
Route
Biville
Beuville
Beuville
1892
1901
1904
1901
M



Archive associée : AS-A

MAJ le 01/09/2024 Edition du : 07/01/2025

explor-e - contact@explor-e.fr - Tél : 02 35 95 14 85

Indice n° 76096-119

explor-e - contact@explor-e.fr - Tél : 02 35 95 14 85
Indice n° 7606-119
MAJ le 01/09/2024
Edition du : 07/01/2025

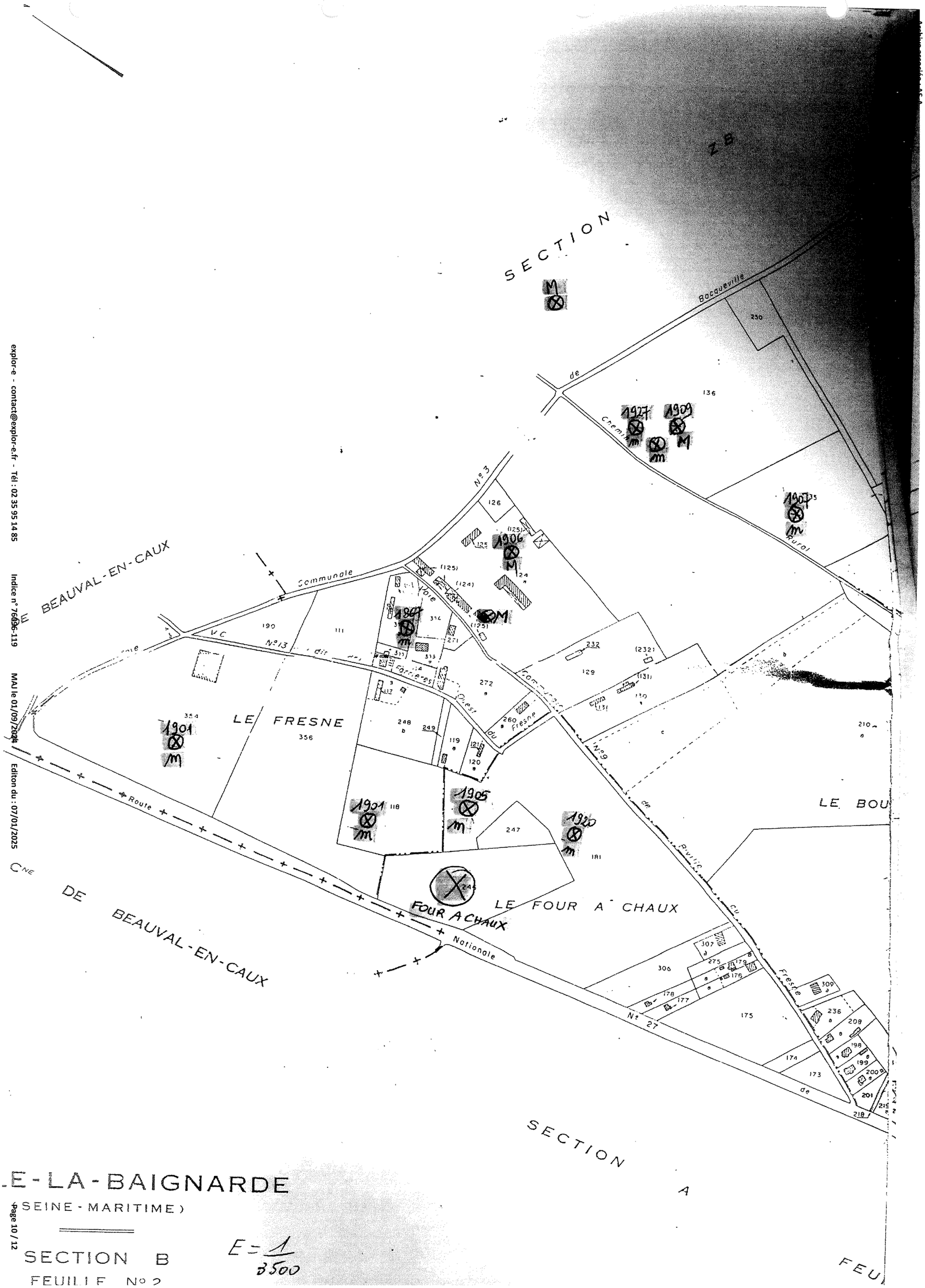

JACQUES NEPVEU

BEAUVAL EN CAUX

76890 TOTES

TÉL. 35 32 88 10

BEAUVAL EN CAUX, LE Nov 95



JACQUES NEPVEU

BEAUVAL EN CAUX

76890 TOTES

TÉL. 35 32 88 10

BEAUVAL EN CAUX, LE Nov. 95

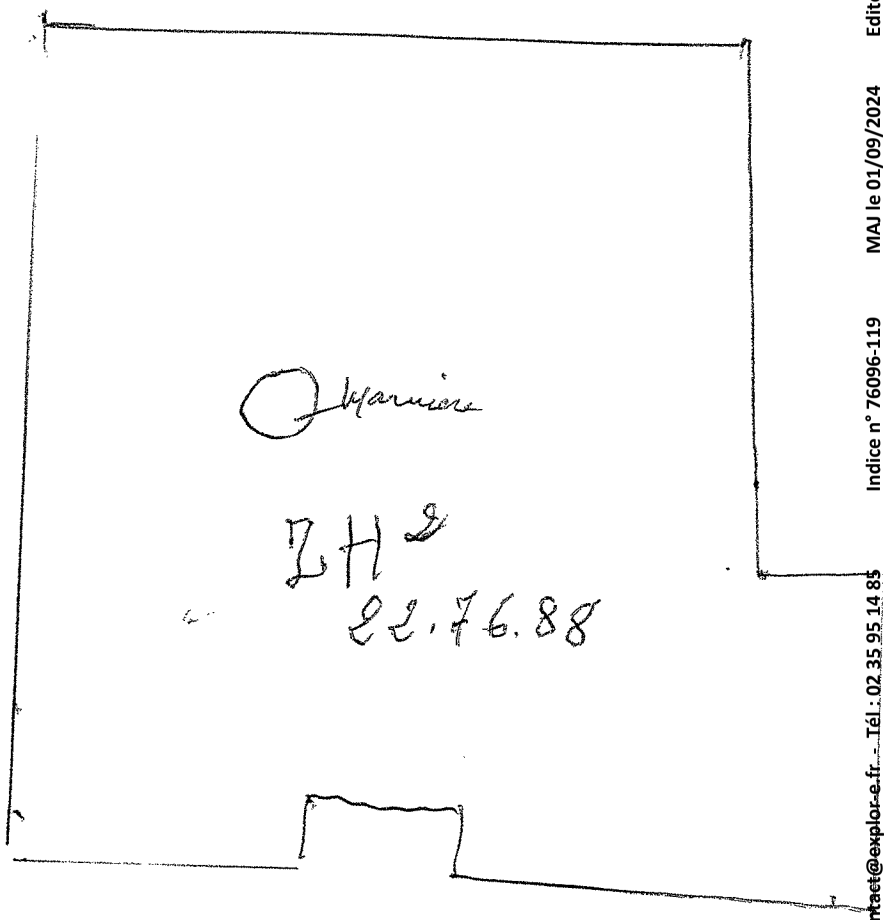

Archive associée : AS-A

explor-e - contact@explor-e.fr - Tél : 02 35 95 14 85 Indice n° 76096-119 MAJ le 01/09/2024 Editon du : 07/01/2025

Indice n° : 76096-120

Indice recensé en archive(s) - non visible sur le terrain

Localisation

Département : 76 - Seine-Maritime

Commune : Biville-la-Baignarde

Repères locaux

Hameau/Lieu-dit : la Rue Neuve

Autre (route, chemin...) :

Coordonnées

Système : *RFG93-CC50*

Orig. report carto : *Carte*

x : *1 558 759*

y : *9 170 533*

Précision :

Type de Report : *Ponctuel*

Contexte

Geomorphologique : *Plateau*

Altitude de la nappe : 115 m

Source : Atlas BRGM 2012-ME

Source(s) de l'information

Reprise indice sans modification du RICS initial :Alise / / mars 2010

Archives (Cf. fiche(s) détaillée(s) page(s) suivante(s))

Récentes || Réf.: Inventaire régional |
Récentes || Auteur: BRGM | Réf.: BD Cavités | |

Témoignages

Photo aérienne

Terrain

- ☐ Effondrement
- ☐ Affaissement-dépression
- ☐ Zone remblayée
- ☐ Puits
- ☐ Entrée à flanc de coteaux (cavage)
- ☐ Arbre isolé
- ☐ Autre :
- ☐ Aucun

Géométrie :

- ☐ Circulaire — Diamètre (m) # — Profondeur max (m) #
- ☐ Quelconque — Longueur min (m) # — Longueur max (m) #

Observations

Origine probable de l'indice

Type

- ☐ Carrière souterraine
- ☐ Carrière à ciel ouvert
- ☐ Carrière type inconnu
- ☐ Karstique (Naturel)
- ☑ Indéterminé
- ☐ Puits à eau

Matière extraite

- ☐ Marne
- ☐ Pierre de taille
- ☐ Cailloux
- ☐ Argile
- ☐ Sable

Commentaires

Indice 76096-120 / Détail document d'archives récentes

Origine du document	*Auteur :*	**Mairie**
	Référence :	**Inventaire régional**
	Date :	**1995**
Informations extraites	**Inventaire Départemental des Cavités Souterraines**	
Elements de localisation	*Plan de localisation :*	*Echelle :*
	Lieu-dit :	
	Autre information :	
Elements de dimensionnement	*Plan d'extension :*	*Echelle :*
Remarques		

Indice 76096-120 / Détail document d'archives récentes

Origine du document	*Auteur :*	**BRGM**
	Référence :	**BD Cavités**
	Date :	
Informations extraites	**Indice n°HNO0018601AA de la BD cavité**	
Elements de localisation	*Plan de localisation :*	*Echelle :*
	Lieu-dit :	
	Autre information :	
Elements de dimensionnement	*Plan d'extension :*	*Echelle :*
Remarques		

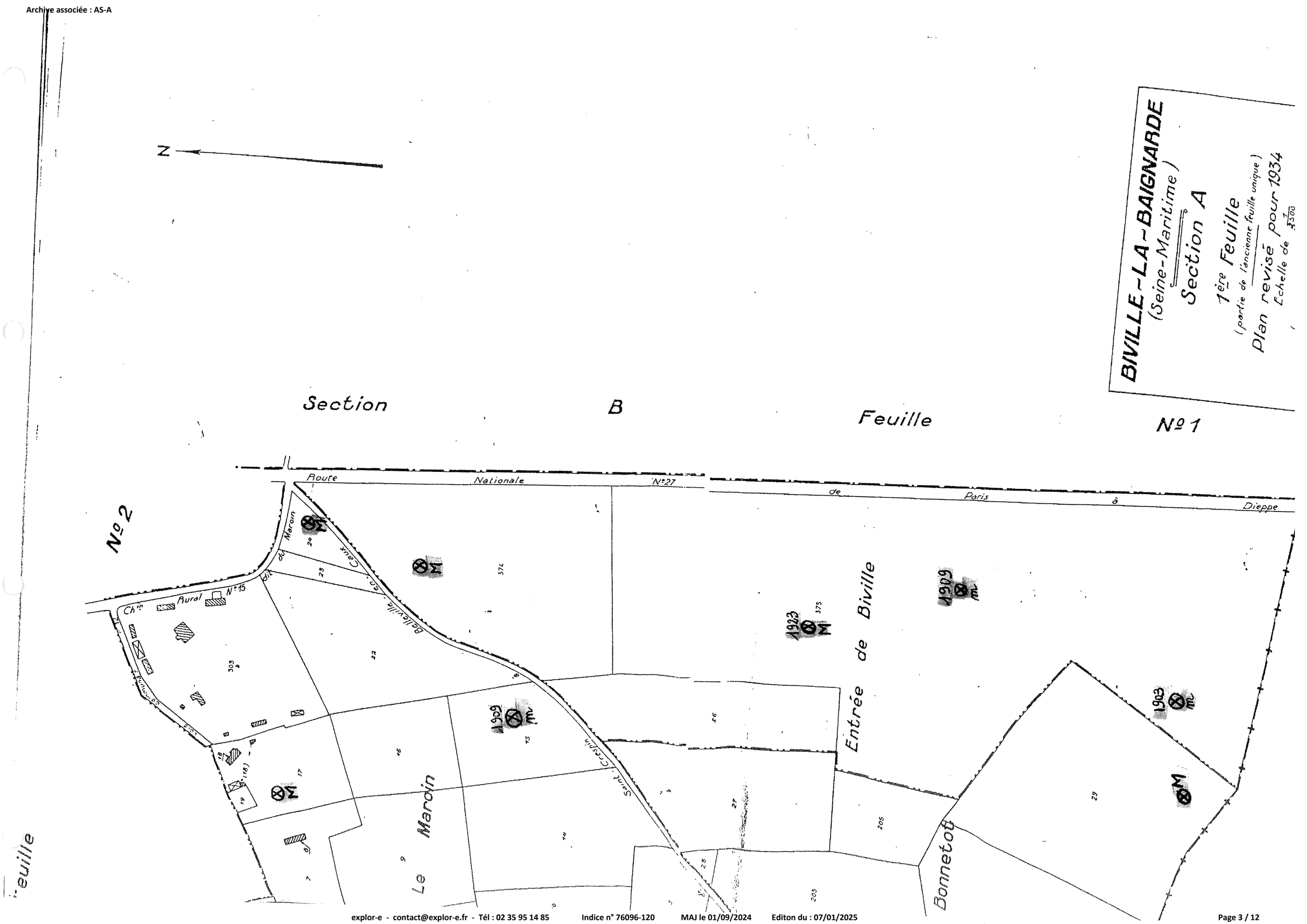
BIVILLE-LA-BAIGNARDE
(Seine-Maritime)
Section A
1ère Feuille
(partie de l'ancienne feuille unique)
Plan revisé pour 1934
Echelle de 1/3500
N
Section B Feuille Nº 1
Nº 2
Route Nationale Nº 27 de Paris à Dieppe
Ch^in Rural Nº 15
Bellevillle-en-Caux
Saint-Crespin
Le Marcin
Entrée de Biville
Bonnetot
1909
1923
1903
Feuille

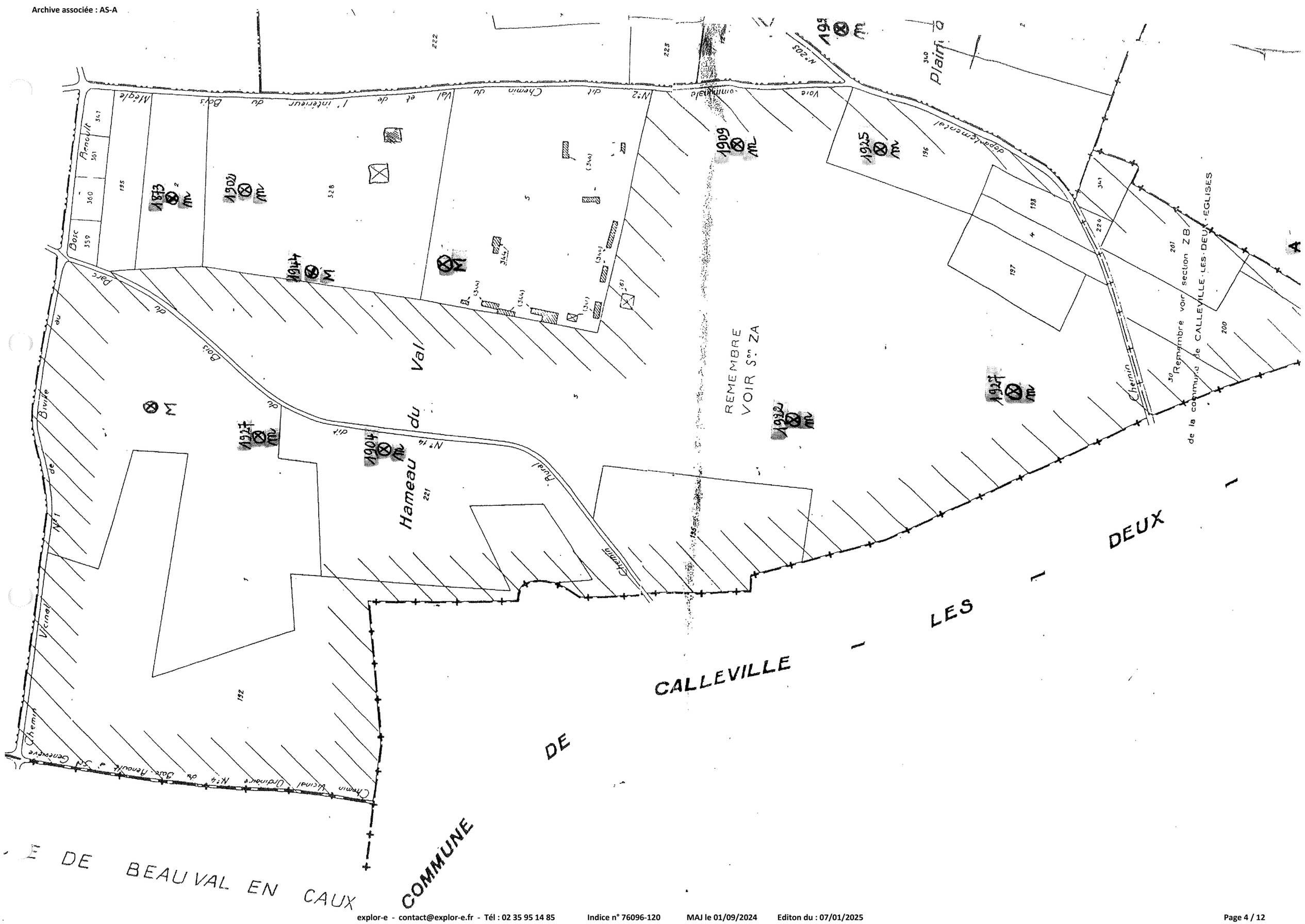
REMEMBRE
VOIR S.on ZA
CALLEVILLE - LES - DEUX
DE
COMMUNE
DE BEAUVAL EN CAUX
Chemin dit de l'intérieur du Bois et de Val
Chemin dit du Val
Chemin Rural N° 14 dit du Bois au Hameau
Chemin Vicinal Ordinaire N°4 dit Bois-Renoult à St Genevève
Chemin
Voie communale N° 203
Chemin départemental
Plain
Remembre voir section ZB de la commune de CALLEVILLE-LES-DEUX-EGLISES
Bois
Bosc
Bivile
Mesnil Arnoult
Mesle
Hameau du Val
Chemin
Vicinal
Chemin
Chemin
Chemin

BIVILLE-LA-BAIGNARDE
(Seine-Maritime)

Section A

2e Feuille
(partie de l'ancienne feuille unique)

Plan revisé pour 1934
Echelle de 1/500

Mise à jour le 01/09/2024
Edition du : 07/01/2025
Indice n° 76096-120

explorer.contact@explorer.fr - Tél : 02 35 95 14 65

Archive associée : AS-A

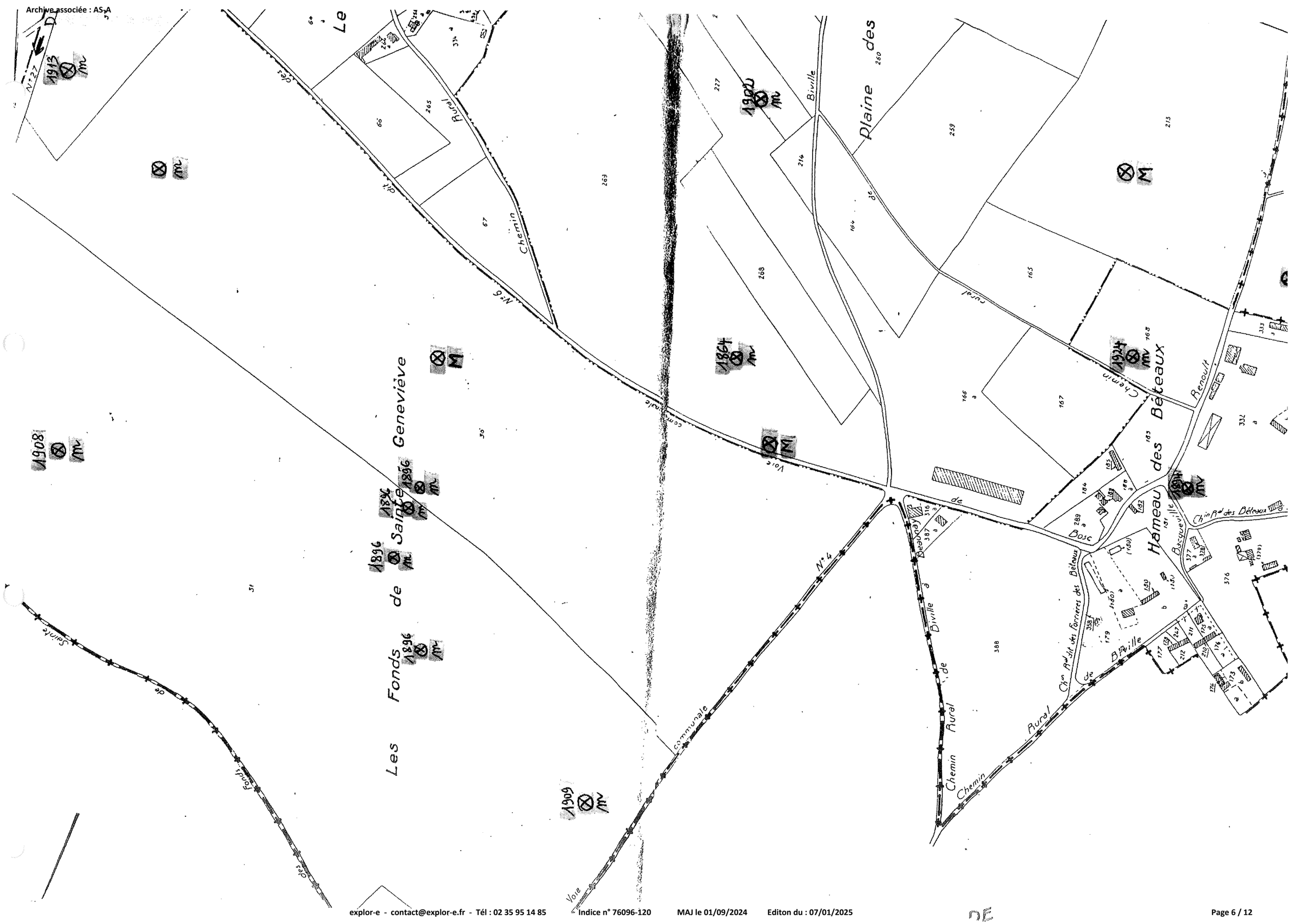
Les Fonds de Sainte Geneviève
Plaine des
Hameau des Béteaux
Chemin Rural
Chemin Rural de Biville à Beaunay
Chemin Rural de Biville
Chemin Rural de Biville
Chemin Rural
Voie communale
Voie communale
N° 6
N° 4
N° 27
Renoult
Bosc
Bacqueville
Chin Rd des Béteaux
Chin Rd dit des Forrières des Béteaux
1913
1908
1896
1896
1896
1909
1902
1864
1924
1894

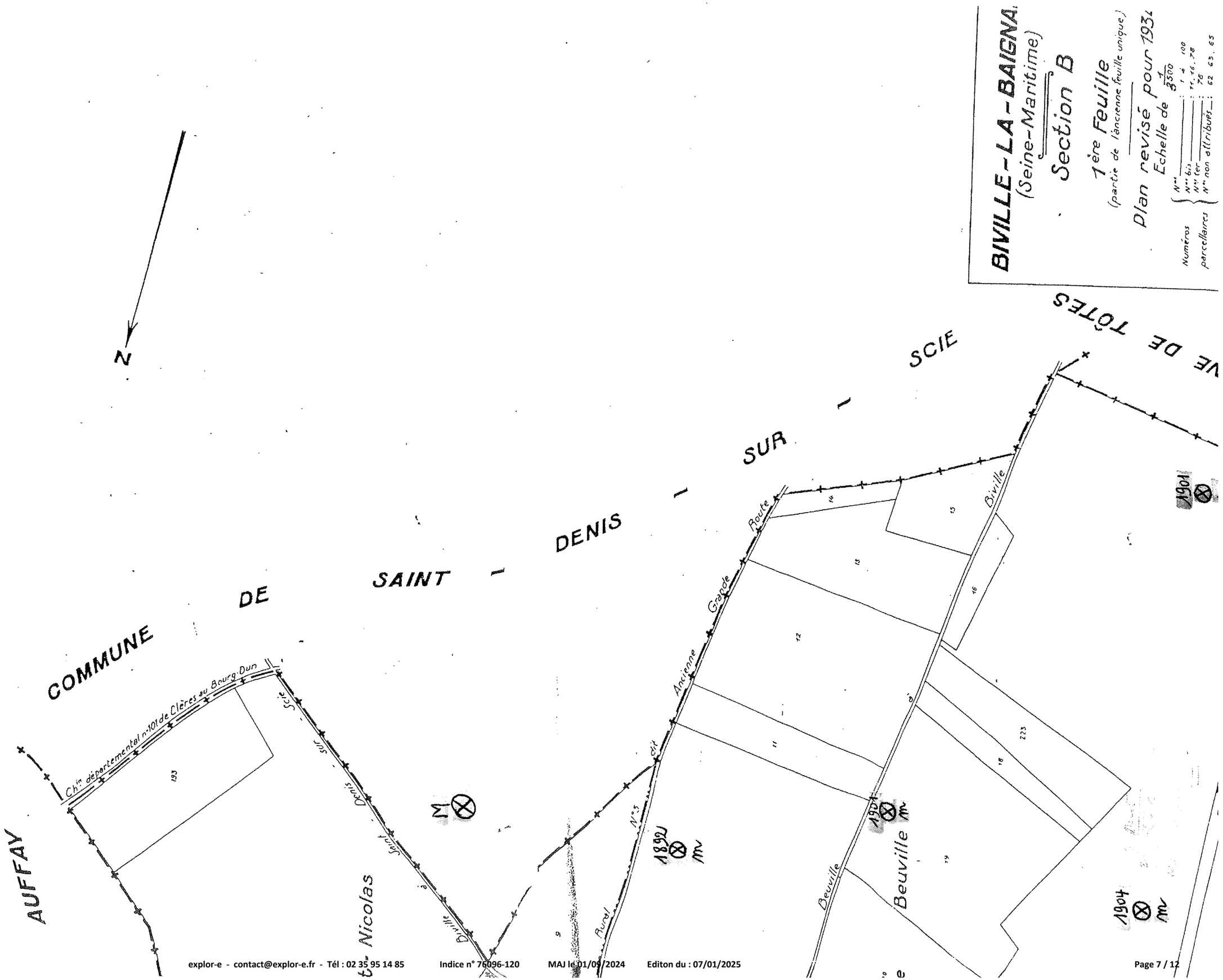
BIVILLE-LA-BAIGNA
(Seine-Maritime)
Section B
1ère Feuille
(partie de l'ancienne feuille unique)
Plan revisé pour 1934
Echelle de 1/3500
Numéros parcellaires
N°s : 1 à 100
N°s bis : 11, 16, 78
N°s ter : 78
N°s non attribués : 62 63, 65
N
COMMUNE DE SAINT - DENIS - SUR - SCIE
AUFFAY
Ch^in départemental n°101 de Clères au Bourg-Dun
Scie
Saint - Denis - sur - Scie
Nicolas
Biville
Ancienne Grande Route
N°5 dit
Rural
Beuville
Biville
1892 m
1901 m
1904 m
1901 m
M


Section
N° 2
Feuille
A
N° 27
de
Chemin
Rural
Plaine
N° 19
Chemin
Grande
Rue
Le Bourg
Les Fonds de S
Plaine d' Auffay
Chemin de Totes à Longueville-sur-Scie
Rural N°4
Chemin Détroux
N° 2
Saint-Aubin-sur-Scie
Dourville
Brennetuit
COMMUNE
N° 7
Rural
Chemin
Rue
Nationale
Chemin
Rural
Chemin
Rural
Chemin
Rural

explor-e - contact@explor-e.fr - Tél : 02 35 95 14 85
Indice n° 7606-120
MAJ le 01/09/2024
Edition du : 07/01/2025

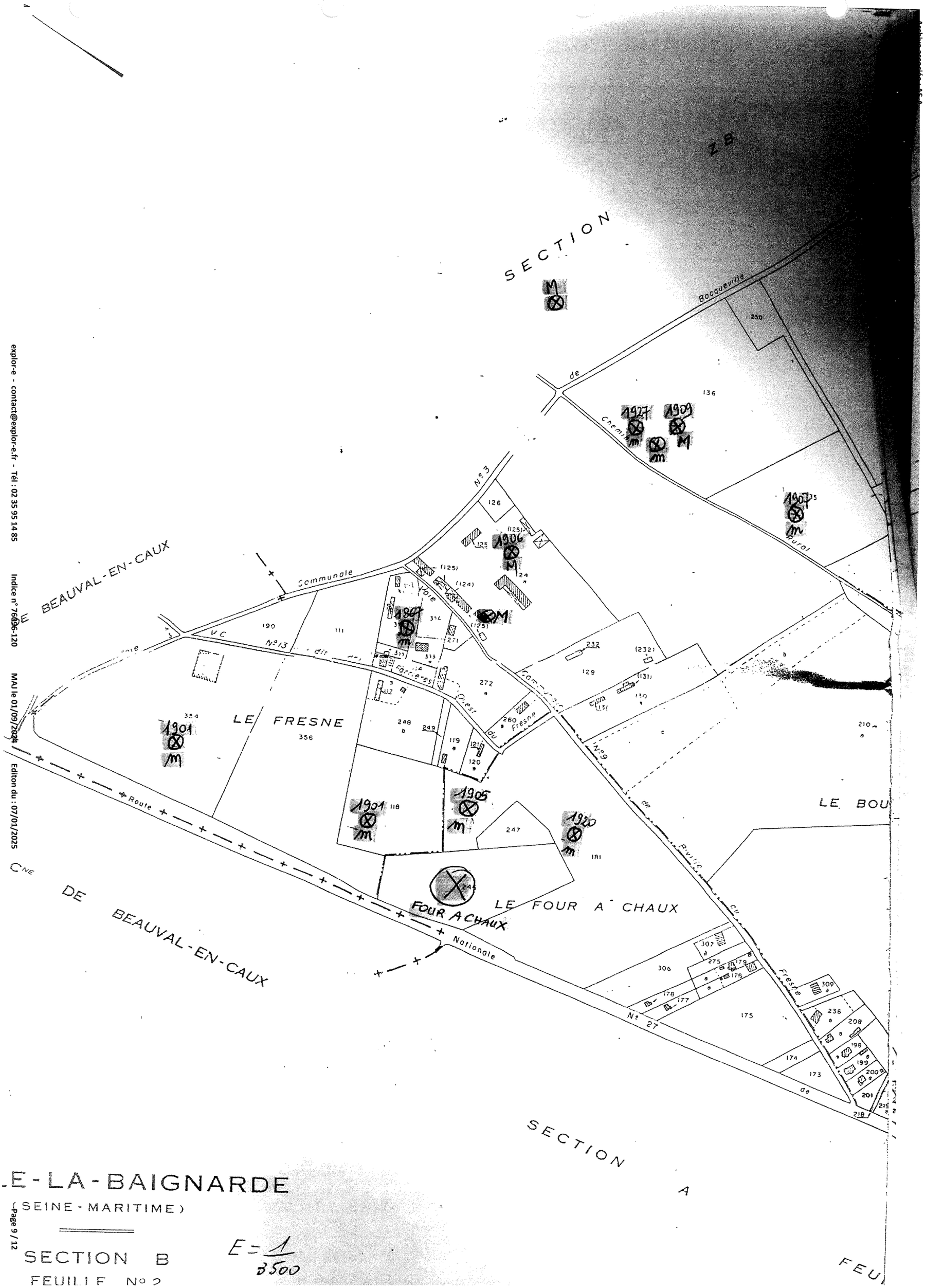

E-LA-BAIGNARDE

(SEINE-MARITIME)

SECTION B

FEUILLE N° 2

E = 1/3500

JACQUES NEPVEU

BEAUVAL EN CAUX

76890 TOTES

TÉL. 35 32 88 10

BEAUVAL EN CAUX, LE Nov 95



JACQUES NEPVEU

BEAUVAL EN CAUX

76890 TOTES

TÉL. 35 32 88 10

BEAUVAL EN CAUX, LE Nov. 95

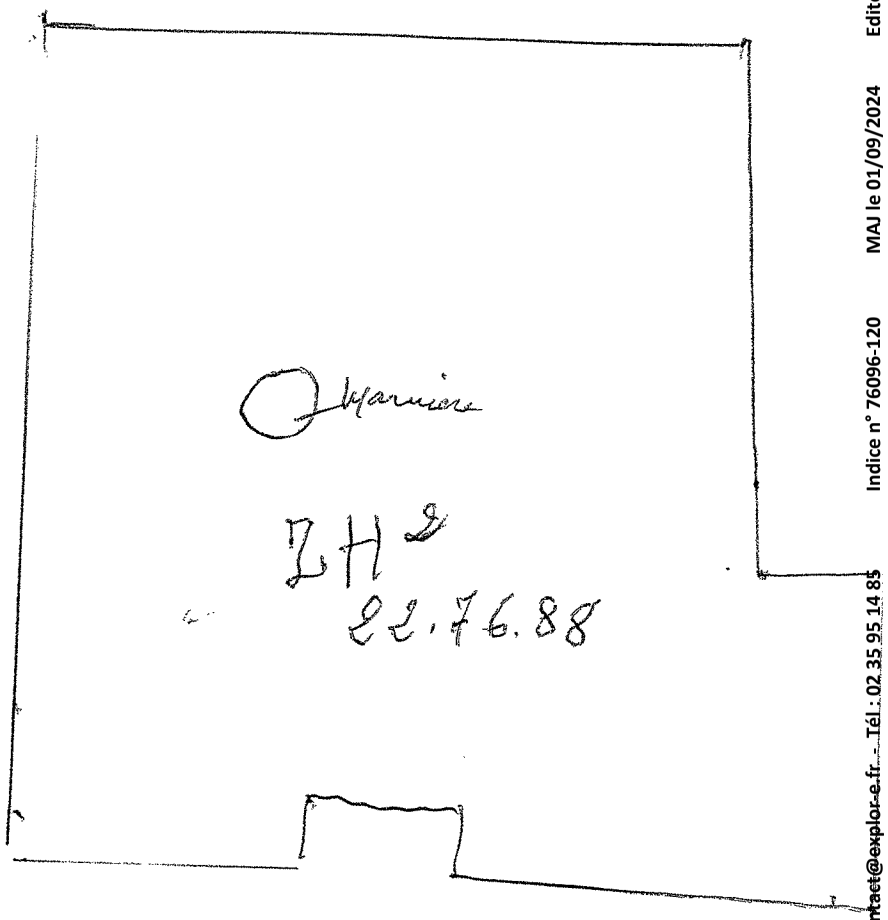

Archive associée : AS-A

explor-e - contact@explor-e.fr - Tél : 02 35 95 14 85 Indice n° 76096-120 MAJ le 01/09/2024 Editon du : 07/01/2025

brgm

Cavités souterraines
Abandonnées "hors mines"

Fiche synthétique de la cavité : HNO0018601AA

Vous pouvez télécharger cette fiche synthétique au format ASCII.

Fiche détaillée Exporter la fiche

(*) Seuls les champs qui contiennent des données connues sont affichés à l'écran

Type de cavité :	Carrière
Origine de la source :	BRGM
Nom :	Effondrement Rue Neuve
Département :	Seine-Maritime
Commune :	BIVILLE-LA-BAIGNARDE
Positionnement de la cavité :	précis
Coordonnées X (Lambert II étendu) :	506473
Coordonnées Y (Lambert II étendu) :	2525402
Précision des coordonnées :	25 m
Repérage de la cavité :	orifice visible
Connaissance :	par ouvrages
Accès :	inconnu
Date de validité des informations :	01/01/1995

Indice n° : 76096-121

Indice recensé en archive(s) - non visible sur le terrain

Localisation

Département : 76 - Seine-Maritime

Commune : Biville-la-Baignarde

Repères locaux

Hameau/Lieu-dit : la Rue Neuve

Autre (route, chemin...) :

Coordonnées

Système : *RFG93-CC50*

Orig. report carto : *Carte*

x : *1 558 845*

y : *9 170 558*

Précision :

Type de Report : *Ponctuel*

Contexte

Geomorphologique : *Plateau*

Altitude de la nappe : 115 m

Source : Atlas BRGM 2012-ME

Source(s) de l'information

Reprise indice sans modification du RICS initial :Alise / / mars 2010

Archives (Cf. fiche(s) détaillée(s) page(s) suivante(s))

Récentes || Réf.: Inventaire régional |
Récentes || Auteur: BRGM | Réf.: BD Cavités | |

Témoignages

Photo aérienne

Terrain

- ☐ Effondrement
- ☐ Affaissement-dépression
- ☐ Zone remblayée
- ☐ Puits
- ☐ Entrée à flanc de coteaux (cavage)
- ☐ Arbre isolé
- ☐ Autre :
- ☐ Aucun

Géométrie :

- ☐ Circulaire — Diamètre (m) # — Profondeur max (m) #
- ☐ Quelconque — Longueur min (m) # — Longueur max (m) #

Observations

Origine probable de l'indice

Type

- ☐ Carrière souterraine
- ☐ Carrière à ciel ouvert
- ☐ Carrière type inconnu
- ☐ Karstique (Naturel)
- ☑ **Indéterminé**
- ☐ Puits à eau

Matière extraite

- ☐ Marne
- ☐ Pierre de taille
- ☐ Cailloux
- ☐ Argile
- ☐ Sable

Commentaires

Indice 76096-121 / Détail document d'archives récentes

Origine du document	*Auteur :*	**Mairie**
	Référence :	**Inventaire régional**
	Date :	**1995**
Informations extraites	**Inventaire Départemental des Cavités Souterraines**	
Elements de localisation	*Plan de localisation :*	*Echelle :*
	Lieu-dit :	
	Autre information :	
Elements de dimensionnement	*Plan d'extension :*	*Echelle :*
Remarques		

Indice 76096-121 / Détail document d'archives récentes

Origine du document	*Auteur :*	**BRGM**
	Référence :	**BD Cavités**
	Date :	
Informations extraites	**Indice n°HNO0018600AA de la BD cavité**	
Elements de localisation	*Plan de localisation :*	*Echelle :*
	Lieu-dit :	
	Autre information :	
Elements de dimensionnement	*Plan d'extension :*	*Echelle :*
Remarques		

BIVILLE-LA-BAIGNARDE
(Seine-Maritime)
Section A
1ère Feuille
(partie de l'ancienne feuille unique)
Plan revisé pour 1934
Echelle de 1/500

N

Section B Feuille N°1

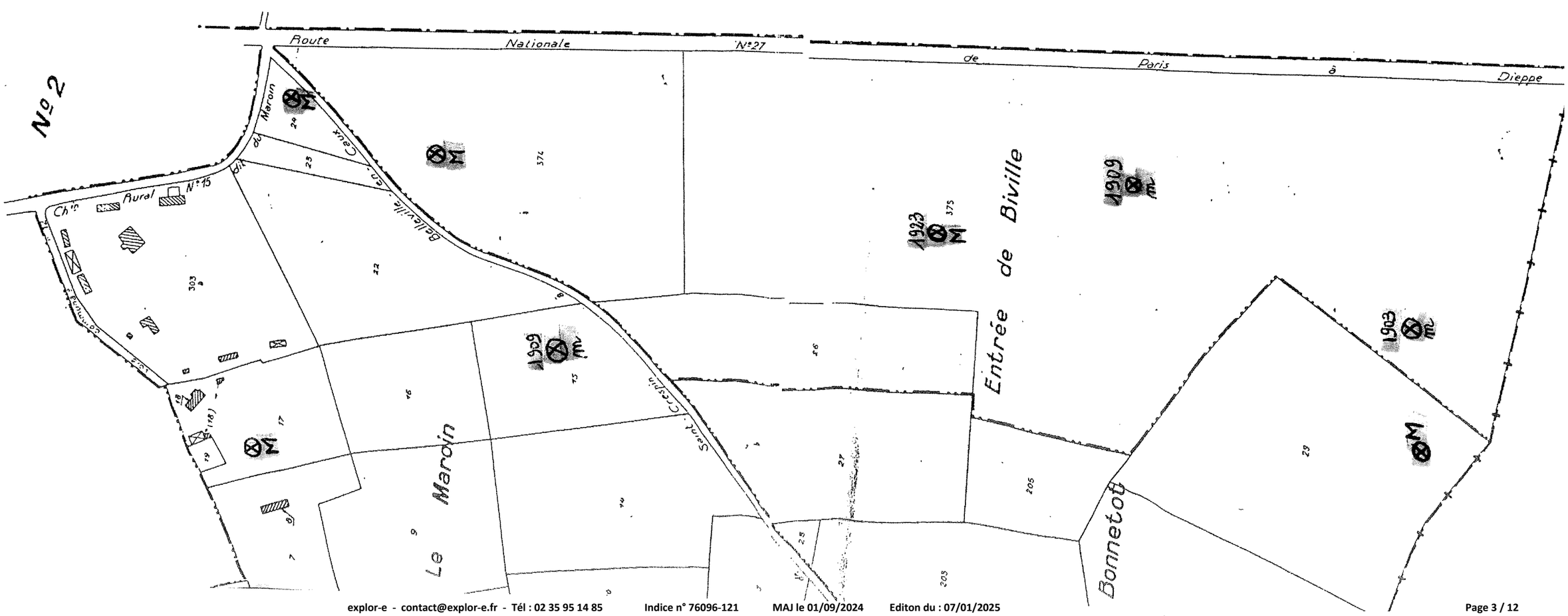

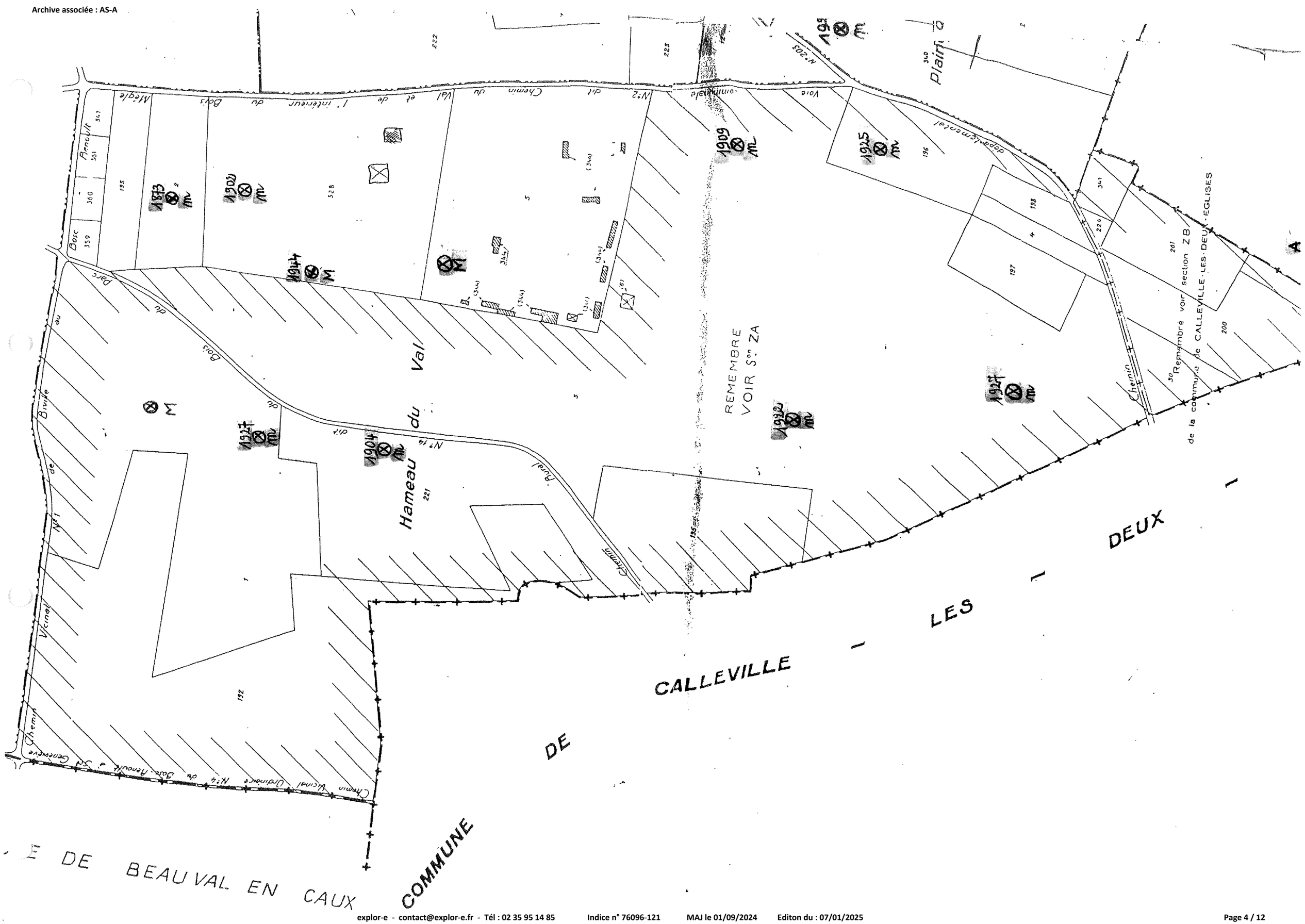
REMEMBRE
VOIR S.on ZA
CALLEVILLE - LES - DEUX
DE
COMMUNE
DE BEAUVAL EN CAUX
Chemin dit de l'intérieur du Bois et du Val
Chemin dit du Val
Chemin dit du Hameau
Chemin Vicinal Ordinaire N°4 du Bois-Renoult à Ste Geneviève
Chemin de la commune de CALLEVILLE-LES-DEUX-EGLISES
Remembre voir section ZB
Bois
Bosc
Arrault
Plain
Voie communale
Chemin rural
Chemin
Vicinal
Bruyère
Mare
Haie
Buisson
1873
1905
1909
1925
1927
1904
1932
1934
1937
1939
1941
1943
1945
1947
1949
1951
1953
1955
1957
1959
1961
1963
1965
1967
1969
1971
1973
1975
1977
1979
1981
1983
1985
1987
1989
1991
1993
1995
1997
1999
2001
2003
2005
2007
2009
2011
2013
2015
2017
2019
2021
2023
2025
2027
2029
2031
2033
2035
2037
2039
2041
2043
2045
2047
2049
2051
2053
2055
2057
2059
2061
2063
2065
2067
2069
2071
2073
2075
2077
2079
2081
2083
2085
2087
2089
2091
2093
2095
2097
2099
2101
2103
2105
2107
2109
2111
2113
2115
2117
2119
2121
2123
2125
2127
2129
2131
2133
2135
2137
2139
2141
2143
2145
2147
2149
2151
2153
2155
2157
2159
2161
2163
2165
2167
2169
2171
2173
2175
2177
2179
2181
2183
2185
2187
2189
2191
2193
2195
2197
2199
2201
2203
2205
2207
2209
2211
2213
2215
2217
2219
2221
2223
2225
2227
2229
2231
2233
2235
2237
2239
2241
2243
2245
2247
2249
2251
2253
2255
2257
2259
2261
2263
2265
2267
2269
2271
2273
2275
2277
2279
2281
2283
2285
2287
2289
2291
2293
2295
2297
2299
2301
2303
2305
2307
2309
2311
2313
2315
2317
2319
2321
2323
2325
2327
2329
2331
2333
2335
2337
2339
2341
2343
2345
2347
2349
2351
2353
2355
2357
2359
2361
2363
2365
2367
2369
2371
2373
2375
2377
2379
2381
2383
2385
2387
2389
2391
2393
2395
2397
2399
2401
2403
2405
2407
2409
2411
2413
2415
2417
2419
2421
2423
2425
2427
2429
2431
2433
2435
2437
2439
2441
2443
2445
2447
2449
2451
2453
2455
2457
2459
2461
2463
2465
2467
2469
2471
2473
2475
2477
2479
2481
2483
2485
2487
2489
2491
2493
2495
2497
2499
2501
2503
2505
2507
2509
2511
2513
2515
2517
2519
2521
2523
2525
2527
2529
2531
2533
2535
2537
2539
2541
2543
2545
2547
2549
2551
2553
2555
2557
2559
2561
2563
2565
2567
2569
2571
2573
2575
2577
2579
2581
2583
2585
2587
2589
2591
2593
2595
2597
2599
2601
2603
2605
2607
2609
2611
2613
2615
2617
2619
2621
2623
2625
2627
2629
2631
2633
2635
2637
2639
2641
2643
2645
2647
2649
2651
2653
2655
2657
2659
2661
2663
2665
2667
2669
2671
2673
2675
2677
2679
2681
2683
2685
2687
2689
2691
2693
2695
2697
2699
2701
2703
2705
2707
2709
2711
2713
2715
2717
2719
2721
2723
2725
2727
2729
2731
2733
2735
2737
2739
2741
2743
2745
2747
2749
2751
2753
2755
2757
2759
2761
2763
2765
2767
2769
2771
2773
2775
2777
2779
2781
2783
2785
2787
2789
2791
2793
2795
2797
2799
2801
2803
2805
2807
2809
2811
2813
2815
2817
2819
2821
2823
2825
2827
2829
2831
2833
2835
2837
2839
2841
2843
2845
2847
2849
2851
2853
2855
2857
2859
2861
2863
2865
2867
2869
2871
2873
2875
2877
2879
2881
2883
2885
2887
2889
2891
2893
2895
2897
2899
2901
2903
2905
2907
2909
2911
2913
2915
2917
2919
2921
2923
2925
2927
2929
2931
2933
2935
2937
2939
2941
2943
2945
2947
2949
2951
2953
2955
2957
2959
2961
2963
2965
2967
2969
2971
2973
2975
2977
2979
2981
2983
2985
2987
2989
2991
2993
2995
2997
2999
3001
3003
3005
3007
3009
3011
3013
3015
3017
3019
3021
3023
3025
3027
3029
3031
3033
3035
3037
3039
3041
3043
3045
3047
3049
3051
3053
3055
3057
3059
3061
3063
3065
3067
3069
3071
3073
3075
3077
3079
3081
3083
3085
3087
3089
3091
3093
3095
3097
3099
3101
3103
3105
3107
3109
3111
3113
3115
3117
3119
3121
3123
3125
3127
3129
3131
3133
3135
3137
3139
3141
3143
3145
3147
3149
3151
3153
3155
3157
3159
3161
3163
3165
3167
3169
3171
3173
3175
3177
3179
3181
3183
3185
3187
3189
3191
3193
3195
3197
3199
3201
3203
3205
3207
3209
3211
3213
3215
3217
3219
3221
3223
3225
3227
3229
3231
3233
3235
3237
3239
3241
3243
3245
3247
3249
3251
3253
3255
3257
3259
3261
3263
3265
3267
3269
3271
3273
3275
3277
3279
3281
3283
3285
3287
3289
3291
3293
3295
3297
3299
3301
3303
3305
3307
3309
3311
3313
3315
3317
3319
3321
3323
3325
3327
3329
3331
3333
3335
3337
3339
3341
3343
3345
3347
3349
3351
3353
3355
3357
3359
3361
3363
3365
3367
3369
3371
3373
3375
3377
3379
3381
3383
3385
3387
3389
3391
3393
3395
3397
3399
3401
3403
3405
3407
3409
3411
3413
3415
3417
3419
3421
3423
3425
3427
3429
3431
3433
3435
3437
3439
3441
3443
3445
3447
3449
3451
3453
3455
3457
3459
3461
3463
3465
3467
3469
3471
3473
3475
3477
3479
3481
3483
3485
3487
3489
3491
3493
3495
3497
3499
3501
3503
3505
3507
3509
3511
3513
3515
3517
3519
3521
3523
3525
3527
3529
3531
3533
3535
3537
3539
3541
3543
3545
3547
3549
3551
3553
3555
3557
3559
3561
3563
3565
3567
3569
3571
3573
3575
3577
3579
3581
3583
3585
3587
3589
3591
3593
3595
3597
3599
3601
3603
3605
3607
3609
3611
3613
3615
3617
3619
3621
3623
3625
3627
3629
3631
3633
3635
3637
3639
3641
3643
3645
3647
3649
3651
3653
3655
3657
3659
3661
3663
3665
3667
3669
3671
3673
3675
3677
3679
3681
3683
3685
3687
3689
3691
3693
3695
3697
3699
3701
3703
3705
3707
3709
3711
3713
3715
3717
3719
3721
3723
3725
3727
3729
3731
3733
3735
3737
3739
3741
3743
3745
3747
3749
3751
3753
3755
3757
3759
3761
3763
3765
3767
3769
3771
3773
3775
3777
3779
3781
3783
3785
3787
3789
3791
3793
3795
3797
3799
3801
3803
3805
3807
3809
3811
3813
3815
3817
3819
3821
3823
3825
3827
3829
3831
3833
3835
3837
3839
3841
3843
3845
3847
3849
3851
3853
3855
3857
3859
3861
3863
3865
3867
3869
3871
3873
3875
3877
3879
3881
3883
3885
3887
3889
3891
3893
3895
3897
3899
3901
3903
3905
3907
3909
3911
3913
3915
3917
3919
3921
3923
3925
3927
3929
3931
3933
3935
3937
3939
3941
3943
3945
3947
3949
3951
3953
3955
3957
3959
3961
3963
3965
3967
3969
3971
3973
3975
3977
3979
3981
3983
3985
3987
3989
3991
3993
3995
3997
3999
4001
4003
4005
4007
4009
4011
4013
4015
4017
4019
4021
4023
4025
4027
4029
4031
4033
4035
4037
4039
4041
4043
4045
4047
4049
4051
4053
4055
4057
4059
4061
4063
4065
4067
4069
4071
4073
4075
4077
4079
4081
4083
4085
4087
4089
4091
4093
4095
4097
4099
4101
4103
4105
4107
4109
4111
4113
4115
4117
4119
4121
4123
4125
4127
4129
4131
4133
4135
4137
4139
4141
4143
4145
4147
4149
4151
4153
4155
4157
4159
4161
4163
4165
4167
4169
4171
4173
4175
4177
4179
4181
4183
4185
4187
4189
4191
4193
4195
4197
4199
4201
4203
4205
4207
4209
4211
4213
4215
4217
4219
4221
4223
4225
4227
4229
4231
4233
4235
4237
4239
4241
4243
4245
4247
4249
4251
4253
4255
4257
4259
4261
4263
4265
4267
4269
4271
4273
4275
4277
4279
4281
4283
4285
4287
4289
4291
4293
4295
4297
4299
4301
4303
4305
4307
4309
4311
4313
4315
4317
4319
4321
4323
4325
4327
4329
4331
4333
4335
4337
4339
4341
4343
4345
4347
4349
4351
4353
4355
4357
4359
4361
4363
4365
4367
4369
4371
4373
4375
4377
4379
4381
4383
4385
4387
4389
4391
4393
4395
4397
4399
4401
4403
4405
4407
4409
4411
4413
4415
4417
4419
4421
4423
4425
4427
4429
4431
4433
4435
4437
4439
4441
4443
4445
4447
4449
4451
4453
4455
4457
4459
4461
4463
4465
4467
4469
4471
4473
4475
4477
4479
4481
4483
4485
4487
4489
4491
4493
4495
4497
4499
4501
4503
4505
4507
4509
4511
4513
4515
4517
4519
4521
4523
4525
4527
4529
4531
4533
4535
4537
4539
4541
4543
4545
4547
4549
4551
4553
4555
4557
4559
4561
4563
4565
4567
4569
4571
4573
4575
4577
4579
4581
4583
4585
4587
4589
4591
4593
4595
4597
4599
4601
4603
4605
4607
4609
4611
4613
4615
4617
4619
4621
4623
4625
4627
4629
4631
4633
4635
4637
4639
4641
4643
4645
4647
4649
4651
4653
4655
4657
4659
4661
4663
4665
4667
4669
4671
4673
4675
4677
4679
4681
4683
4685
4687
4689
4691
4693
4695
4697
4699
4701
4703
4705
4707
4709
4711
4713
4715
4717
4719
4721
4723
4725
4727
4729
4731
4733
4735
4737
4739
4741
4743
4745
4747
4749
4751
4753
4755
4757
4759
4761
4763
4765
4767
4769
4771
4773
4775
4777
4779
4781
4783
4785
4787
4789
4791
4793
4795
4797
4799
4801
4803
4805
4807
4809
4811
4813
4815
4817
4819
4821
4823
4825
4827
4829
4831
4833
4835
4837
4839
4841
4843
4845
4847
4849
4851
4853
4855
4857
4859
4861
4863
4865
4867
4869
4871
4873
4875
4877
4879
4881
4883
4885
4887
4889
4891
4893
4895
4897
4899
4901
4903
4905
4907
4909
4911
4913
4915
4917
4919
4921
4923
4925
4927
4929
4931
4933
4935
4937
4939
4941
4943
4945
4947
4949
4951
4953
4955
4957
4959
4961
4963
4965
4967
4969
4971
4973
4975
4977
4979
4981
4983
4985
4987
4989
4991
4993
4995
4997
4999
5001
5003
5005
5007
5009
5011
5013
5015
5017
5019
5021
5023
5025
5027
5029
5031
5033
5035
5037
5039
5041
5043
5045
5047
5049
5051
5053
5055
5057
5059
5061
5063
5065
5067
5069
5071
5073
5075
5077
5079
5081
5083
5085
5087
5089
5091
5093
5095
5097
5099
5101
5103
5105
5107
5109
5111
5113
5115
5117
5119
5121
5123
5125
5127
5129
5131
5133
5135
5137
5139
5141
5143
5145
5147
5149
5151
5153
5155
5157
5159
5161
5163
5165
5167
5169
5171
5173
5175
5177
5179
5181
5183
5185
5187
5189
5191
5193
5195
5197
5199
5201
5203
5205
5207
5209
5211
5213
5215
5217
5219
5221
5223
5225
5227
5229
5231
5233
5235
5237
5239
5241
5243
5245
5247
5249
5251
5253
5255
5257
5259
5261
5263
5265
5267
5269
5271
5273
5275
5277
5279
5281
5283
5285
5287
5289
5291
5293
5295
5297
5299
5301
5303
5305
5307
5309
5311
5313
5315
5317
5319
5321
5323
5325
5327
5329
5331
5333
5335
5337
5339
5341
5343
5345
5347
5349
5351
5353
5355
5357
5359
5361
5363
5365
5367
5369
5371
5373
5375
5377
5379
5381
5383
5385
5387
5389
5391
5393
5395
5397
5399
5401
5403
5405
5407
5409
5411
5413
5415
5417
5419
5421
5423
5425
5427
5429
5431
5433
5435
5437
5439
5441
5443
5445
5447
5449
5451
5453
5455
5457
5459
5461
5463
5465
5467
5469
5471
5473
5475
5477
5479
5481
5483
5485
5487
5489
5491
5493
5495
5497
5499
5501
5503
5505
5507
5509
5511
5513
5515
5517
5519
5521
5523
5525
5527
5529
5531
5533
5535
5537
5539
5541
5543
5545
5547
5549
5551
5553
5555
5557
5559
5561
5563
5565
5567
5569
5571
5573
5575
5577
5579
5581
5583
5585
5587
5589
5591
5593
5595
5597
5599
5601
5603
5605
5607
5609
5611
5613
5615
5617
5619
5621
5623
5625
5627
5629
5631
5633
5635
5637
5639
5641
5643
5645
5647
5649
5651
5653
5655
5657
5659
5661
5663
5665
5667
5669
5671
5673
5675
5677
5679
5681
5683
5685
5687
5689
5691
5693
5695
5697
5699
5701
5703
5705
5707
5709
5711
5713
5715
5717
5719
5721
5723
5725
5727
5729
5731
5733
5735
5737
5739
5741
5743
5745
5747
5749
5751
5753
5755
5757
5759
5761
5763
5765
5767
5769
5771
5773
5775
5777
5779
5781
5783
5785
5787
5789
5791
5793
5795
5797
5799
5801
5803
5805
5807
5809
5811
5813
5815
5817
5819
5821
5823
5825
5827
5829
5831
5833
5835
5837
5839
5841
5843
5845
5847
5849
5851
5853
5855
5857
5859
5861
5863
5865
5867
5869
5871
5873
5875
5877
5879
5881
5883
5885
5887
5889
5891
5893
5895
5897
5899
5901
5903
5905
5907
5909
5911
5913
5915
5917
5919
5921
5923
5925
5927
5929
5931
5933
5935
5937
5939
5941
5943
5945
5947
5949
5951
5953
5955
5957
5959
5961
5963
5965
5967
5969
5971
5973
5975
5977
5979
5981
5983
5985
5987
5989
5991
5993
5995
5997
5999
6001
6003
6005
6007
6009
6011
6013
6015
6017
6019
6021
6023
6025
6027
6029
6031
6033
6035
6037
6039
6041
6043
6045
6047
6049
6051
6053
6055
6057
6059
6061
6063
6065
6067
6069
6071
6073
6075
6077
6079
6081
6083
6085
6087
6089
6091
6093
6095
6097
6099
6101
6103
6105
6107
6109
6111
6113
6115
6117
6119
6121
6123
6125
6127
6129
6131
6133
6135
6137
6139
6141
6143
6145
6147
6149
6151
6153
6155
6157
6159
6161
6163
6165
6167
6169
6171
6173
6175
6177
6179
6181
6183
6185
6187
6189
6191
6193
6195
6197
6199
6201
6203
6205
6207
6209
6211
6213
6215
6217
6219
6221
6223
6225
6227
6229
6231
6233
6235
6237
6239
6241
6243
6245
6247
6249
6251
6253
6255
6257
6259
6261
6263
6265
6267
6269
6271
6273
6275
6277
6279
6281
6283
6285
6287
6289
6291
6293
6295
6297
6299
6301
6303
6305
6307
6309
6311
6313
6315
6317
6319
6321
6323
6325
6327
6329
6331
6333
6335
6337
6339
6341
6343
6345
6347
6349
6351
6353
6355
6357
6359
6361
6363
6365
6367
6369
6371
6373
6375
6377
6379
6381
6383
6385
6387
6389
6391
6393
6395
6397
6399
6401
6403
6405
6407
6409
6411
6413
6415
6417
6419
6421
6423
6425
6427
6429
6431
6433
6435
6437
6439
6441
6443
6445
6447
6449
6451
6453
6455
6457
6459
6461
6463
6465
6467
6469
6471
6473
6475
6477
6479
6481
6483
6485
6487
6489
6491
6493
6495
6497
6499
6501
6503
6505
6507
6509
6511
6513
6515
6517
6519
6521
6523
6525
6527
6529
6531
6533
6535
6537
6539
6541
6543
6545
6547
6549
6551
6553
6555
6557
6559
6561
6563
6565
6567
6569
6571
6573
6575
6577
6579
6581
6583
6585
6587
6589
6591
6593
6595
6597
6599
6601
6603
6605
6607
6609
6611
6613
6615
6617
6619
6621
6623
6625
6627
6629
6631
6633
6635
6637
6639
6641
6643
6645
6647
6649
6651
6653
6655
6657
6659
6661
6663
6665
6667
6669
6671
6673
6675
6677
6679
6681
6683
6685
6687
6689
6691
6693
6695
6697
6699
6701
6703
6705
6707
6709
6711
6713
6715
6717
6719
6721
6723
6725
6727
6729
6731
6733
6735
6737
6739
6741
6743
6745
6747
6749
6751
6753
6755
6757
6759
6761
6763
6765
6767
6769
6771
6773
6775
6777
6779
6781
6783
6785
6787
6789
6791
6793
6795
6797
6799
6801
6803
6805
6807
6809
6811
6813
6815
6817
6819
6821
6823
6825
6827
6829
6831
6833
6835
6837
6839
6841
6843
6845
6847
6849
6851
6853
6855
6857
6859
6861
6863
6865
6867
6869
6871
6873
6875
6877
6879
6881
6883
6885
6887
6889
6891
6893
6895
6897
6899
6901
6903
6905
6907
6909
6911
6913
6915
6917
6919
6921
6923
6925
6927
6929
6931
6933
6935
6937
6939
6941
6943
6945
6947
6949
6951
6953
6955
6957
6959
6961
6963
6965
6967
6969
6971
6973
6975
6977
6979
6981
6983
6985
6987
6989
6991
6993
6995
6997
6999
7001
7003
7005
7007
7009
7011
7013
7015
7017
7019
7021
7023
7025
7027
7029
7031
7033
7035
7037
7039
7041
7043
7045
7047
7049
7051
7053
7055
7057
7059
7061
7063
7065
7067
7069
7071
7073
7075
7077
7079
7081
7083
7085
7087
7089
7091
7093
7095
7097
7099
7101
7103
7105
7107
7109
7111
7113
7115
7117
7119
7121
7123
7125
7127
7129
7131
7133
7135
7137
7139
7141
7143
7145
7147
7149
7151
7153
7155
7157
7159
7161
7163
7165
7167
7169
7171
7173
7175
7177
7179
7181
7183
7185
7187
7189
7191
7193
7195
7197
7199
7201
7203
7205
7207
7209
7211
7213
7215
7217
7219
7221
7223
7225
7227
7229
7231
7233
7235
7237
7239
7241
7243
7245
7247
7249
7251
7253
7255
7257
7259
7261
7263
7265
7267
7269
7271
7273
7275
7277
7279
7281
7283
7285
7287
7289
7291
7293
7295
7297
7299
7301
7303
7305
7307
7309
7311
7313
7315
7317
7319
7321
7323
7325
7327
7329
7331
7333
7335
7337
7339
7341
7343
7345
7347
7349
7351
7353
7355
7357
7359
7361
7363
7365
7367
7369
7371
7373
7375
7377
7379
7381
7383
7385
7387
7389
7391
7393
7395
7397
7399
7401
7403
7405
7407
7409
7411
7413
7415
7417
7419
7421
7423
7425
7427
7429
7431
7433
7435
7437
7439
7441
7443
7445
7447
7449
7451
7453
7455
7457
7459
7461
7463
7465
7467
7469
7471
7473
7475
7477
7479
7481
7483
7485
7487
7489
7491
7493
7495
7497
7499
7501
7503
7505
7507
7509
7511
7513
7515
7517
7519
7521
7523
7525
7527
7529
7531
7533
7535
7537
7539
7541
7543
7545
7547
7549
7551
7553
7555
7557
7559
7561
7563
7565
7567
7569
7571
7573
7575
7577
7579
7581
7583
7585
7587
7589
7591
7593
7595
7597
7599
7601
7603
7605
7607
7609
7611
7613
7615
7617
7619
7621
7623
7625
7627
7629
7631
7633
7635
7637
7639
7641
7643
7645
7647
7649
7651
7653
7655
7657
7659
7661
7663
7665
7667
7669
7671
7673
7675
7677
7679
7681
7683
7685
7687
7689
7691
7693
7695
7697
7699
7701
7703
7705
7707
7709
7711
7713
7715
7717
7719
7721
7723
7725
7727
7729
7731
7733
7735
7737
7739
7741
7743
7745
7747
7749
7751
7753
7755
7757
7759
7761
7763
7765
7767
7769
7771
7773
7775
7777
7779
7781
7783
7785
7787
7789
7791
7793
7795
7797
7799
7801
7803
7805
7807
7809
7811
7813
7815
7817
7819
7821
7823
7825
7827
7829
7831
7833
7835
7837
7839
7841
7843
7845
7847
7849
7851
7853
7855
7857
7859
7861
7863
7865
7867
7869
7871
7873
7875
7877
7879
7881
7883
7885
7887
7889
7891
7893
7895
7897
7899
7901
7903
7905
7907
7909
7911
7913
7915
7917
7919
7921
7923
7925
7927
7929
7931
7933
7935
7937
7939
7941
7943
7945
7947
7949
7951
7953
7955
7957
7959
7961
7963
7965
7967
7969
7971
7973
7975
7977
7979
7981
7983
7985
7987
7989
7991
7993
7995
7997
7999
8001
8003
8005
8007
8009
8011
8013
8015
8017
8019
8021
8023
8025
8027
8029
8031
8033
8035
8037
8039
8041
8043
8045
8047
8049
8051
8053
8055
8057
8059
8061
8063
8065
8067
8069
8071
8073
8075
8077
8079
8081
8083
8085
8087
8089
8091
8093
8095
8097
8099
8101
8103
8105
8107
8109
8111
8113
8115
8117
8119
8121
8123
8125
8127
8129
8131
8133
8135
8137
8139
8141
8143
8145
8147
8149
8151
8153
8155
8157
8159
8161
8163
8165
8167
8169
8171
8173
8175
8177
8179
8181
8183
8185
8187
8189
8191
8193
8195
8197
8199
8201
8203
8205
8207
8209
8211
8213
8215
8217
8219
8221
8223
8225
8227
8229
8231
8233
8235
8237
8239
8241
8243
8245
8247
8249
8251
8253
8255
8257
8259
8261
8263
8265
8267
8269
8271
8273
8275
8277
8279
8281
8283
8285
8287
8289
8291
8293
8295
8297
8299
8301
8303
8305
8307
8309
8311
8313
8315
8317
8319
8321
8323
8325
8327
8329
8331
8333
8335
8337
8339
8341
8343
8345
8347
8349
8351
8353
8355
8357
8359
8361
8363
8365
8367
8369
8371
8373
8375
8377
8379
8381
8383
8385
8387
8389
8391
8393
8395
8397
8399
8401
8403
8405
8407
8409
8411
8413
8415
8417
8419
8421
8423
8425
8427
8429
8431
8433
8435
8437
8439
8441
8443
8445
8447
8449
8451
8453
8455
8457
8459
8461
8463
8465
8467
8469
8471
8473
8475
8477
8479
8481
8483
8485
8487
8489
8491
8493
8495
8497
8499
8501
8503
8505
8507
8509
8511
8513
8515
8517
8519
8521
8523
8525
8527
8529
8531
8533
8535
8537
8539
8541
8543
8545
8547
8549
8551
8553
8555
8557
8559
8561
8563
8565
8567
8569
8571
8573
8575
8577
8579
8581
8583
8585
8587
8589
8591
8593
8595
8597
8599
8601
8603
8605
8607
8609
8611
8613
8615
8617
8619
8621
8623
8625
8627
8629
8631
8633
8635
8637
8639
8641
8643
8645
8647
8649
8651
8653
8655
8657
8659
8661
8663
8665
8667
8669
8671
8673
8675
8677
8679
8681
8683
8685
8687
8689
8691
8693
8695
8697
8699
8701
8703
8705
8707
8709
8711
8713
8715
8717
8719
8721
8723
8725
8727
8729
8731
8733
8735
8737
8739
8741
8743
8745
8747
8749
8751
8753
8755
8757
8759
8761
8763
8765
8767
8769
8771
8773
8775
8777
8779
8781
8783
8785
8787
8789
8791
8793
8795
8797
8799
8801
8803
8805
8807
8809
8811
8813
8815
8817
8819
8821
8823
8825
8827
8829
8831
8833
8835
8837
8839
8841
8843
8845
8847
8849
8851
8853
8855
8857
8859
8861
8863
8865
8867
8869
8871
8873
8875
8877
8879
8881
8883
8885
8887
8889
8891
8893
8895
8897
8899
8901
8903
8905
8907
8909
8911
8913
8915
8917
8919
8921
8923
8925
8927
8929
8931
8933
8935
8937
8939
8941
8943
8945
8947
8949
8951
8953
8955
8957
8959
8961
8963
8965
8967
8969
8971
8973
8975
8977
8979
8981
8983
8985
8987
8989
8991
8993
8995
8997
8999
9001
9003
9005
9007
9009
9011
9013
9015
9017
9019
9021
9023
9025
9027
9029
9031
9033
9035
9037
9039
9041
9043
9045
9047
9049
9051
9053
9055
9057
9059
9061
9063
9065
9067
9069
9071
9073
9075
9077
9079
9081
9083
9085
9087
9089
9091
9093
9095
9097
9099
9101
9103
9105
9107
9109
9111
9113
9115
9117
9119
9121
9123
9125
9127
9129
9131
9133
9135
9137
9139
9141
9143
9145
9147
9149
9151
9153
9155
9157
9159
9161
9163
9165
9167
9169
9171
9173
9175
9177
9179
9181
9183
9185
9187
9189
9191
9193
9195
9197
9199
9201
9203
9205
9207
9209
9211
9213
9215
9217
9219
9221
9223
9225
9227
9229
9231
9233
9235
9237
9239
9241
9243
9245
9247
9249
9251
9253
9255
9257
9259
9261
9263
9265
9267
9269
9271
9273
9275
9277
9279
9281
9283
9285
9287
9289
9291
9293
9295
9297
9299
9301
9303
9305
9307
9309
9311
9313
9315
9317
9319
9321
9323
9325
9327
9329
9331
9333
9335
9337
9339
9341
9343
9345
9347
9349
9351
9353
9355
9357
9359
9361
9363
9365
9367
9369
9371
9373
9375
9377
9379
9381
9383
9385
9387
9389
9391
9393
9395
9397
9399
9401
9403
9405
9407
9409
9411
9413
9415
9417
9419
9421
9423
9425
9427
9429
9431
9433
9435
9437
9439
9441
9443
9445
9447
9449
9451
9453
9455
9457
9459
9461
9463
9465
9467
9469
9471
9473
9475
9477
9479
9481
9483
9485
9487
9489
9491
9493
9495
9497
9499
9501
9503
9505
9507
9509
9511
9513
9515
9517
9519
9521
9523
9525
9527
9529
9531
9533
9535
9537
9539
9541
9543
9545
9547
9549
9551
9553
9555
9557
9559
9561
9563
9565
9567
9569
9571
9573
9575
9577
9579
9581
9583
9585
9587
9589
9591
9593
9595
9597
9599
9601
9603
9605
9607
9609
9611
9613
9615
9617
9619
9621
9623
9625
9627
9629
9631
9633
9635
9637
9639
9641
9643
9645
9647
9649
9651
9653
9655
9657
9659
9661
9663
9665
9667
9669
9671
9673
9675
9677
9679
9681
9683
9685
9687
9689
9691
9693
9695
9697
9699
9701
9703
9705
9707
9709
9711
9713
9715
9717
9719
9721
9723
9725
9727
9729
9731
9733
9735
9737
9739
9741
9743
9745
9747
9749
9751
9753
9755
9757
9759
9761
9763
9765
9767
9769
9771
9773
9775
9777
9779
9781
9783
9785
9787
9789
9791
9793
9795
9797
9799
9801
9803
9805
9807
9809
9811
9813
9815
9817
9819
9821
9823
9825
9827
9829
9831
9833
9835
9837
9839
9841
9843
9845
9847
9849
9851
9853
9855
9857
9859
9861
9863
9865
9867
9869
9871
9873
9875
9877
9879
9881
9883
9885
9887
9889
9891
9893
9895
9897
9899
9901
9903
9905
9907
9909
9911
9913
9915
9917
9919
9921
9923
9925
9927
9929
9931
9933
9935
9937
9939
9941
9943
9945
9947
9949
9951
9953
9955
9957
9959
9961
9963
9965
9967
9969
9971
9973
9975
9977
9979
9981
9983
9985
9987
9989
9991
9993
9995
9997
9999

BIVILLE-LA-BAIGNARDE
(Seine-Maritime)

Section A

2e Feuille
(partie de l'ancienne feuille unique)

Plan revisé pour 1934
Echelle de 1/500

SECTION A

ZA

B

Section N° 2

Rue La Neuve

Rue Feuille

Chemin Rural N° 13 dit de Biville

Chemin Rural N° 15 dit du Bois

Chemin Rural N° 1 dit du Parc

Chemin Rural N° 12 dit des Paticheres

Chemin Rural N° 4 dit de Biville au Nord

Chemin Vicinal N° 42

Voie communale

Voie communale N° 2

Voie communale N° 3

Voie communale N° 4

Voie communale N° 5

Voie communale N° 6

Voie communale N° 7

Voie communale N° 8

Voie communale N° 9

Voie communale N° 10

Voie communale N° 11

Voie communale N° 12

Voie communale N° 13

Voie communale N° 14

Voie communale N° 15

Voie communale N° 16

Voie communale N° 17

Voie communale N° 18

Voie communale N° 19

Voie communale N° 20

Voie communale N° 21

Voie communale N° 22

Voie communale N° 23

Voie communale N° 24

Voie communale N° 25

Voie communale N° 26

Voie communale N° 27

Voie communale N° 28

Voie communale N° 29

Voie communale N° 30

Voie communale N° 31

Voie communale N° 32

Voie communale N° 33

Voie communale N° 34

Voie communale N° 35

Voie communale N° 36

Voie communale N° 37

Voie communale N° 38

Voie communale N° 39

Voie communale N° 40

Voie communale N° 41

Voie communale N° 42

Voie communale N° 43

Voie communale N° 44

Voie communale N° 45

Voie communale N° 46

Voie communale N° 47

Voie communale N° 48

Voie communale N° 49

Voie communale N° 50

Voie communale N° 51

Voie communale N° 52

Voie communale N° 53

Voie communale N° 54

Voie communale N° 55

Voie communale N° 56

Voie communale N° 57

Voie communale N° 58

Voie communale N° 59

Voie communale N° 60

Voie communale N° 61

Voie communale N° 62

Voie communale N° 63

Voie communale N° 64

Voie communale N° 65

Voie communale N° 66

Voie communale N° 67

Voie communale N° 68

Voie communale N° 69

Voie communale N° 70

Voie communale N° 71

Voie communale N° 72

Voie communale N° 73

Voie communale N° 74

Voie communale N° 75

Voie communale N° 76

Voie communale N° 77

Voie communale N° 78

Voie communale N° 79

Voie communale N° 80

Voie communale N° 81

Voie communale N° 82

Voie communale N° 83

Voie communale N° 84

Voie communale N° 85

Voie communale N° 86

Voie communale N° 87

Voie communale N° 88

Voie communale N° 89

Voie communale N° 90

Voie communale N° 91

Voie communale N° 92

Voie communale N° 93

Voie communale N° 94

Voie communale N° 95

Voie communale N° 96

Voie communale N° 97

Voie communale N° 98

Voie communale N° 99

Voie communale N° 100

Voie communale N° 101

Voie communale N° 102

Voie communale N° 103

Voie communale N° 104

Voie communale N° 105

Voie communale N° 106

Voie communale N° 107

Voie communale N° 108

Voie communale N° 109

Voie communale N° 110

Voie communale N° 111

Voie communale N° 112

Voie communale N° 113

Voie communale N° 114

Voie communale N° 115

Voie communale N° 116

Voie communale N° 117

Voie communale N° 118

Voie communale N° 119

Voie communale N° 120

Voie communale N° 121

Voie communale N° 122

Voie communale N° 123

Voie communale N° 124

Voie communale N° 125

Voie communale N° 126

Voie communale N° 127

Voie communale N° 128

Voie communale N° 129

Voie communale N° 130

Voie communale N° 131

Voie communale N° 132

Voie communale N° 133

Voie communale N° 134

Voie communale N° 135

Voie communale N° 136

Voie communale N° 137

Voie communale N° 138

Voie communale N° 139

Voie communale N° 140

Voie communale N° 141

Voie communale N° 142

Voie communale N° 143

Voie communale N° 144

Voie communale N° 145

Voie communale N° 146

Voie communale N° 147

Voie communale N° 148

Voie communale N° 149

Voie communale N° 150

Voie communale N° 151

Voie communale N° 152

Voie communale N° 153

Voie communale N° 154

Voie communale N° 155

Voie communale N° 156

Voie communale N° 157

Voie communale N° 158

Voie communale N° 159

Voie communale N° 160

Voie communale N° 161

Voie communale N° 162

Voie communale N° 163

Voie communale N° 164

Voie communale N° 165

Voie communale N° 166

Voie communale N° 167

Voie communale N° 168

Voie communale N° 169

Voie communale N° 170

Voie communale N° 171

Voie communale N° 172

Voie communale N° 173

Voie communale N° 174

Voie communale N° 175

Voie communale N° 176

Voie communale N° 177

Voie communale N° 178

Voie communale N° 179

Voie communale N° 180

Voie communale N° 181

Voie communale N° 182

Voie communale N° 183

Voie communale N° 184

Voie communale N° 185

Voie communale N° 186

Voie communale N° 187

Voie communale N° 188

Voie communale N° 189

Voie communale N° 190

Voie communale N° 191

Voie communale N° 192

Voie communale N° 193

Voie communale N° 194

Voie communale N° 195

Voie communale N° 196

Voie communale N° 197

Voie communale N° 198

Voie communale N° 199

Voie communale N° 200

Voie communale N° 201

Voie communale N° 202

Voie communale N° 203

Voie communale N° 204

Voie communale N° 205

Voie communale N° 206

Voie communale N° 207

Voie communale N° 208

Voie communale N° 209

Voie communale N° 210

Voie communale N° 211

Voie communale N° 212

Voie communale N° 213

Voie communale N° 214

Voie communale N° 215

Voie communale N° 216

Voie communale N° 217

Voie communale N° 218

Voie communale N° 219

Voie communale N° 220

Voie communale N° 221

Voie communale N° 222

Voie communale N° 223

Voie communale N° 224

Voie communale N° 225

Voie communale N° 226

Voie communale N° 227

Voie communale N° 228

Voie communale N° 229

Voie communale N° 230

Voie communale N° 231

Voie communale N° 232

Voie communale N° 233

Voie communale N° 234

Voie communale N° 235

Voie communale N° 236

Voie communale N° 237

Voie communale N° 238

Voie communale N° 239

Voie communale N° 240

Voie communale N° 241

Voie communale N° 242

Voie communale N° 243

Voie communale N° 244

Voie communale N° 245

Voie communale N° 246

Voie communale N° 247

Voie communale N° 248

Voie communale N° 249

Voie communale N° 250

Voie communale N° 251

Voie communale N° 252

Voie communale N° 253

Voie communale N° 254

Voie communale N° 255

Voie communale N° 256

Voie communale N° 257

Voie communale N° 258

Voie communale N° 259

Voie communale N° 260

Voie communale N° 261

Voie communale N° 262

Voie communale N° 263

Voie communale N° 264

Voie communale N° 265

Voie communale N° 266

Voie communale N° 267

Voie communale N° 268

Voie communale N° 269

Voie communale N° 270

Voie communale N° 271

Voie communale N° 272

Voie communale N° 273

Voie communale N° 274

Voie communale N° 275

Voie communale N° 276

Voie communale N° 277

Voie communale N° 278

Voie communale N° 279

Voie communale N° 280

Voie communale N° 281

Voie communale N° 282

Voie communale N° 283

Voie communale N° 284

Voie communale N° 285

Voie communale N° 286

Voie communale N° 287

Voie communale N° 288

Voie communale N° 289

Voie communale N° 290

Voie communale N° 291

Voie communale N° 292

Voie communale N° 293

Voie communale N° 294

Voie communale N° 295

Voie communale N° 296

Voie communale N° 297

Voie communale N° 298

Voie communale N° 299

Voie communale N° 300

Voie communale N° 301

Voie communale N° 302

Voie communale N° 303

Voie communale N° 304

Voie communale N° 305

Voie communale N° 306

Voie communale N° 307

Voie communale N° 308

Voie communale N° 309

Voie communale N° 310

Voie communale N° 311

Voie communale N° 312

Voie communale N° 313

Voie communale N° 314

Voie communale N° 315

Voie communale N° 316

Voie communale N° 317

Voie communale N° 318

Voie communale N° 319

Voie communale N° 320

Voie communale N° 321

Voie communale N° 322

Voie communale N° 323

Voie communale N° 324

Voie communale N° 325

Voie communale N° 326

Voie communale N° 327

Voie communale N° 328

Voie communale N° 329

Voie communale N° 330

Voie communale N° 331

Voie communale N° 332

Voie communale N° 333

Voie communale N° 334

Voie communale N° 335

Voie communale N° 336

Voie communale N° 337

Voie communale N° 338

Voie communale N° 339

Voie communale N° 340

Voie communale N° 341

Voie communale N° 342

Voie communale N° 343

Voie communale N° 344

Voie communale N° 345

Voie communale N° 346

Voie communale N° 347

Voie communale N° 348

Voie communale N° 349

Voie communale N° 350

Voie communale N° 351

Voie communale N° 352

Voie communale N° 353

Voie communale N° 354

Voie communale N° 355

Voie communale N° 356

Voie communale N° 357

Voie communale N° 358

Voie communale N° 359

Voie communale N° 360

Voie communale N° 361

Voie communale N° 362

Voie communale N° 363

Voie communale N° 364

Voie communale N° 365

Voie communale N° 366

Voie communale N° 367

Voie communale N° 368

Voie communale N° 369

Voie communale N° 370

Voie communale N° 371

Voie communale N° 372

Voie communale N° 373

Voie communale N° 374

Voie communale N° 375

Voie communale N° 376

Voie communale N° 377

Voie communale N° 378

Voie communale N° 379

Voie communale N° 380

Voie communale N° 381

Voie communale N° 382

Voie communale N° 383

Voie communale N° 384

Voie communale N° 385

Voie communale N° 386

Voie communale N° 387

Voie communale N° 388

Voie communale N° 389

Voie communale N° 390

Voie communale N° 391

Voie communale N° 392

Voie communale N° 393

Voie communale N° 394

Voie communale N° 395

Voie communale N° 396

Voie communale N° 397

Voie communale N° 398

Voie communale N° 399

Voie communale N° 400

Voie communale N° 401

Voie communale N° 402

Voie communale N° 403

Voie communale N° 404

Voie communale N° 405

Voie communale N° 406

Voie communale N° 407

Voie communale N° 408

Voie communale N° 409

Voie communale N° 410

Voie communale N° 411

Voie communale N° 412

Voie communale N° 413

Voie communale N° 414

Voie communale N° 415

Voie communale N° 416

Voie communale N° 417

Voie communale N° 418

Voie communale N° 419

Voie communale N° 420

Voie communale N° 421

Voie communale N° 422

Voie communale N° 423

Voie communale N° 424

Voie communale N° 425

Voie communale N° 426

Voie communale N° 427

Voie communale N° 428

Voie communale N° 429

Voie communale N° 430

Voie communale N° 431

Voie communale N° 432

Voie communale N° 433

Voie communale N° 434

Voie communale N° 435

Voie communale N° 436

Voie communale N° 437

Voie communale N° 438

Voie communale N° 439

Voie communale N° 440

Voie communale N° 441

Voie communale N° 442

Voie communale N° 443

Voie communale N° 444

Voie communale N° 445

Voie communale N° 446

Voie communale N° 447

Voie communale N° 448

Voie communale N° 449

Voie communale N° 450

Voie communale N° 451

Voie communale N° 452

Voie communale N° 453

Voie communale N° 454

Voie communale N° 455

Voie communale N° 456

Voie communale N° 457

Voie communale N° 458

Voie communale N° 459

Voie communale N° 460

Voie communale N° 461

Voie communale N° 462

Voie communale N° 463

Voie communale N° 464

Voie communale N° 465

Voie communale N° 466

Voie communale N° 467

Voie communale N° 468

Voie communale N° 469

Voie communale N° 470

Voie communale N° 471

Voie communale N° 472

Voie communale N° 473

Voie communale N° 474

Voie communale N° 475

Voie communale N° 476

Voie communale N° 477

Voie communale N° 478

Voie communale N° 479

Voie communale N° 480

Voie communale N° 481

Voie communale N° 482

Voie communale N° 483

Voie communale N° 484

Voie communale N° 485

Voie communale N° 486

Voie communale N° 487

Voie communale N° 488

Voie communale N° 489

Voie communale N° 490

Voie communale N° 491

Voie communale N° 492

Voie communale N° 493

Voie communale N° 494

Voie communale N° 495

Voie communale N° 496

Voie communale N° 497

Voie communale N° 498

Voie communale N° 499

Voie communale N° 500

Voie communale N° 501

Voie communale N° 502

Voie communale N° 503

Voie communale N° 504

Voie communale N° 505

Voie communale N° 506

Voie communale N° 507

Voie communale N° 508

Voie communale N° 509

Voie communale N° 510

Voie communale N° 511

Voie communale N° 512

Voie communale N° 513

Voie communale N° 514

Voie communale N° 515

Voie communale N° 516

Voie communale N° 517

Voie communale N° 518

Voie communale N° 519

Voie communale N° 520

Voie communale N° 521

Voie communale N° 522

Voie communale N° 523

Voie communale N° 524

Voie communale N° 525

Voie communale N° 526

Voie communale N° 527

Voie communale N° 528

Voie communale N° 529

Voie communale N° 530

Voie communale N° 531

Voie communale N° 532

Voie communale N° 533

Voie communale N° 534

Voie communale N° 535

Voie communale N° 536

Voie communale N° 537

Voie communale N° 538

Voie communale N° 539

Voie communale N° 540

Voie communale N° 541

Voie communale N° 542

Voie communale N° 543

Voie communale N° 544

Voie communale N° 545

Voie communale N° 546

Voie communale N° 547

Voie communale N° 548

Voie communale N° 549

Voie communale N° 550

Voie communale N° 551

Voie communale N° 552

Voie communale N° 553

Voie communale N° 554

Voie communale N° 555

Voie communale N° 556

Voie communale N° 557

Voie communale N° 558

Voie communale N° 559

Voie communale N° 560

Voie communale N° 561

Voie communale N° 562

Voie communale N° 563

Voie communale N° 564

Voie communale N° 565

Voie communale N° 566

Voie communale N° 567

Voie communale N° 568

Voie communale N° 569

Voie communale N° 570

Voie communale N° 571

Voie communale N° 572

Voie communale N° 573

Voie communale N° 574

Voie communale N° 575

Voie communale N° 576

Voie communale N° 577

Voie communale N° 578

Voie communale N° 579

Voie communale N° 580

Voie communale N° 581

Voie communale N° 582

Voie communale N° 583

Voie communale N° 584

Voie communale N° 585

Voie communale N° 586

Voie communale N° 587

Voie communale N° 588

Voie communale N° 589

Voie communale N° 590

Voie communale N° 591

Voie communale N° 592

Voie communale N° 593

Voie communale N° 594

Voie communale N° 595

Voie communale N° 596

Voie communale N° 597

Voie communale N° 598

Voie communale N° 599

Voie communale N° 600

Voie communale N° 601

Voie communale N° 602

Voie communale N° 603

Voie communale N° 604

Voie communale N° 605

Voie communale N° 606

Voie communale N° 607

Voie communale N° 608

Voie communale N° 609

Voie communale N° 610

Voie communale N° 611

Voie communale N° 612

Voie communale N° 613

Voie communale N° 614

Voie communale N° 615

Voie communale N° 616

Voie communale N° 617

Voie communale N° 618

Voie communale N° 619

Voie communale N° 620

Voie communale N° 621

Voie communale N° 622

Voie communale N° 623

Voie communale N° 624

Voie communale N° 625

Voie communale N° 626

Voie communale N° 627

Voie communale N° 628

Voie communale N° 629

Voie communale N° 630

Voie communale N° 631

Voie communale N° 632

Voie communale N° 633

Voie communale N° 634

Voie communale N° 635

Voie communale N° 636

Voie communale N° 637

Voie communale N° 638

Voie communale N° 639

Voie communale N° 640

Voie communale N° 641

Voie communale N° 642

Voie communale N° 643

Voie communale N° 644

Voie communale N° 645

Voie communale N° 646

Voie communale N° 647

Voie communale N° 648

Voie communale N° 649

Voie communale N° 650

Voie communale N° 651

Voie communale N° 652

Voie communale N° 653

Voie communale N° 654

Voie communale N° 655

Voie communale N° 656

Voie communale N° 657

Voie communale N° 658

Voie communale N° 659

Voie communale N° 660

Voie communale N° 661

Voie communale N° 662

Voie communale N° 663

Voie communale N° 664

Voie communale N° 665

Voie communale N° 666

Voie communale N° 667

Voie communale N° 668

Voie communale N° 669

Voie communale N° 670

Voie communale N° 671

Voie communale N° 672

Voie communale N° 673

Voie communale N° 674

Voie communale N° 675

Voie communale N° 676

Voie communale N° 677

Voie communale N° 678

Voie communale N° 679

Voie communale N° 680

Voie communale N° 681

Voie communale N° 682

Voie communale N° 683

Voie communale N° 684

Voie communale N° 685

Voie communale N° 686

Voie communale N° 687

Voie communale N° 688

Voie communale N° 689

Voie communale N° 690

Voie communale N° 691

Voie communale N° 692

Voie communale N° 693

Voie communale N° 694

Voie communale N° 695

Voie communale N° 696

Voie communale N° 697

Voie communale N° 698

Voie communale N° 699

Voie communale N° 700

Voie communale N° 701

Voie communale N° 702

Voie communale N° 703

Voie communale N° 704

Voie communale N° 705

Voie communale N° 706

Voie communale N° 707

Voie communale N° 708

Voie communale N° 709

Voie communale N° 710

Voie communale N° 711

Voie communale N° 712

Voie communale N° 713

Voie communale N° 714

Voie communale N° 715

Voie communale N° 716

Voie communale N° 717

Voie communale N° 718

Voie communale N° 719

Voie communale N° 720

Voie communale N° 721

Voie communale N° 722

Voie communale N° 723

Voie communale N° 724

Voie communale N° 725

Voie communale N° 726

Voie communale N° 727

Voie communale N° 728

Voie communale N° 729

Voie communale N° 730

Voie communale N° 731

Voie communale N° 732

Voie communale N° 733

Voie communale N° 734

Voie communale N° 735

Voie communale N° 736

Voie communale N° 737

Voie communale N° 738

Voie communale N° 739

Voie communale N° 740

Voie communale N° 741

Voie communale N° 742

Voie communale N° 743

Voie communale N° 744

Voie communale N° 745

Voie communale N° 746

Voie communale N° 747

Voie communale N° 748

Voie communale N° 749

Voie communale N° 750

Voie communale N° 751

Voie communale N° 752

Voie communale N° 753

Voie communale N° 754

Voie communale N° 755

Voie communale N° 756

Voie communale N° 757

Voie communale N° 758

Voie communale N° 759

Voie communale N° 760

Voie communale N° 761

Voie communale N° 762

Voie communale N° 763

Voie communale N° 764

Voie communale N° 765

Voie communale N° 766

Voie communale N° 767

Voie communale N° 768

Voie communale N° 769

Voie communale N° 770

Voie communale N° 771

Voie communale N° 772

Voie communale N° 773

Voie communale N° 774

Voie communale N° 775

Voie communale N° 776

Voie communale N° 777

Voie communale N° 778

Voie communale N° 779

Voie communale N° 780

Voie communale N° 781

Voie communale N° 782

Voie communale N° 783

Voie communale N° 784

Voie communale N° 785

Voie communale N° 786

Voie communale N° 787

Voie communale N° 788

Voie communale N° 789

Voie communale N° 790

Voie communale N° 791

Voie communale N° 792

Voie communale N° 793

Voie communale N° 794

Voie communale N° 795

Voie communale N° 796

Voie communale N° 797

Voie communale N° 798

Voie communale N° 799

Voie communale N° 800

Voie communale N° 801

Voie communale N° 802

Voie communale N° 803

Voie communale N° 804

Voie communale N° 805

Voie communale N° 806

Voie communale N° 807

Voie communale N° 808

Voie communale N° 809

Voie communale N° 810

Voie communale N° 811

Voie communale N° 812

Voie communale N° 813

Voie communale N° 814

Voie communale N° 815

Voie communale N° 816

Voie communale N° 817

Voie communale N° 818

Voie communale N° 819

Voie communale N° 820

Voie communale N° 821

Voie communale N° 822

Voie communale N° 823

Voie communale N° 824

Voie communale N° 825

Voie communale N° 826

Voie communale N° 827

Voie communale N° 828

Voie communale N° 829

Voie communale N° 830

Voie communale N° 831

Voie communale N° 832

Voie communale N° 833

Voie communale N° 834

Voie communale N° 835

Voie communale N° 836

Voie communale N° 837

Voie communale N° 838

Voie communale N° 839

Voie communale N° 840

Voie communale N° 841

Voie communale N° 842

Voie communale N° 843

Voie communale N° 844

Voie communale N° 845

Voie communale N° 846

Voie communale N° 847

Voie communale N° 848

Voie communale N° 849

Voie communale N° 850

Voie communale N° 851

Voie communale N° 852

Voie communale N° 853

Voie communale N° 854

Voie communale N° 855

Voie communale N° 856

Voie communale N° 857

Voie communale N° 858

Voie communale N° 859

Voie communale N° 860

Voie communale N° 861

Voie communale N° 862

Voie communale N° 863

Voie communale N° 864

Voie communale N° 865

Voie communale N° 866

Voie communale N° 867

Voie communale N° 868

Voie communale N° 869

Voie communale N° 870

Voie communale N° 871

Voie communale N° 872

Voie communale N° 873

Voie communale N° 874

Voie communale N° 875

Voie communale N° 876

Voie communale N° 877

Voie communale N° 878

Voie communale N° 879

Voie communale N° 880

Voie communale N° 881

Voie communale N° 882

Voie communale N° 883

Voie communale N° 884

Voie communale N° 885

Voie communale N° 886

Voie communale N° 887

Voie communale N° 888

Voie communale N° 889

Voie communale N° 890

Voie communale N° 891

Voie communale N° 892

Voie communale N° 893

Voie communale N° 894

Voie communale N° 895

Voie communale N° 896

Voie communale N° 897

Voie communale N° 898

Voie communale N° 899

Voie communale N° 900

Voie communale N° 901

Voie communale N° 902

Voie communale N° 903

Voie communale N° 904

Voie communale N° 905

Voie communale N° 906

Voie communale N° 907

Voie communale N° 908

Voie communale N° 909

Voie communale N° 910

Voie communale N° 911

Voie communale N° 912

Voie communale N° 913

Voie communale N° 914

Voie communale N° 915

Voie communale N° 916

Voie communale N° 917

Voie communale N° 918

Voie communale N° 919

Voie communale N° 920

Voie communale N° 921

Voie communale N° 922

Voie communale N° 923

Voie communale N° 924

Voie communale N° 925

Voie communale N° 926

Voie communale N° 927

Voie communale N° 928

Voie communale N° 929

Voie communale N° 930

Voie communale N° 931

Voie communale N° 932

Voie communale N° 933

Voie communale N° 934

Voie communale N° 935

Voie communale N° 936

Voie communale N° 937

Voie communale N° 938

Voie communale N° 939

Voie communale N° 940

Voie communale N° 941

Voie communale N° 942

Voie communale N° 943

Voie communale N° 944

Voie communale N° 945

Voie communale N° 946

Voie communale N° 947

Voie communale N° 948

Voie communale N° 949

Voie communale N° 950

Voie communale N° 951

Voie communale N° 952

Voie communale N° 953

Voie communale N° 954

Voie communale N° 955

Voie communale N° 956

Voie communale N° 957

Voie communale N° 958

Voie communale N° 959

Voie communale N° 960

Voie communale N° 961

Voie communale N° 962

Voie communale N° 963

Voie communale N° 964

Voie communale N° 965

Voie communale N° 966

Voie communale N° 967

Voie communale N° 968

Voie communale N° 969

Voie communale N° 970

Voie communale N° 971

Voie communale N° 972

Voie communale N° 973

Voie communale N° 974

Voie communale N° 975

Voie communale N° 976

Voie communale N° 977

Voie communale N° 978

Voie communale N° 979

Voie communale N° 980

Voie communale N° 981

Voie communale N° 982

Voie communale N° 983

Voie communale N° 984

Voie communale N° 985

Voie communale N° 986

Voie communale N° 987

Voie communale N° 988

Voie communale N° 989

Voie communale N° 990

Voie communale N° 991

Voie communale N° 992

Voie communale N° 993

Voie communale N° 994

Voie communale N° 995

Voie communale N° 996

Voie communale N° 997

Voie communale N° 998

Voie communale N° 999

Voie communale N° 1000

Archive associée : AS-A

MAJ le 01/09/2024 Editon du : 07/01/2025

Indice n° 76096-121

explore-contact@explore.fr - Tél : 02 39 95 14 65

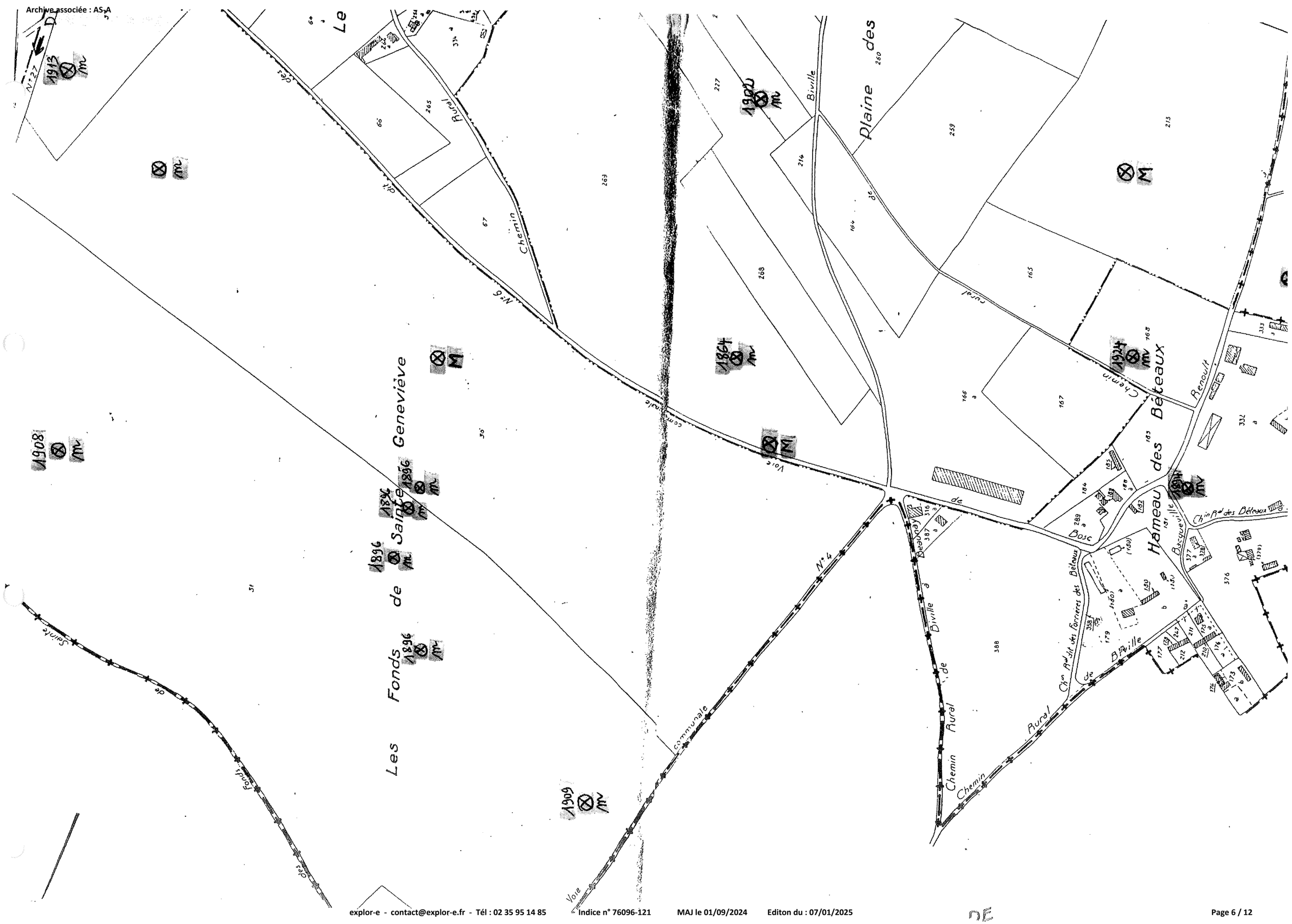
Le Fonds de Sainte Geneviève
Les Fonds de Sainte Geneviève
Chemin Rural
Chemin Rural de Biville à Bétheux
Chemin Rural de Biville à Renouf
Chemin Rural de Biville à Bétheux
Chemin Rural de Biville à Hameau des Bétheux
Chemin Rural de Biville à Jacqueville

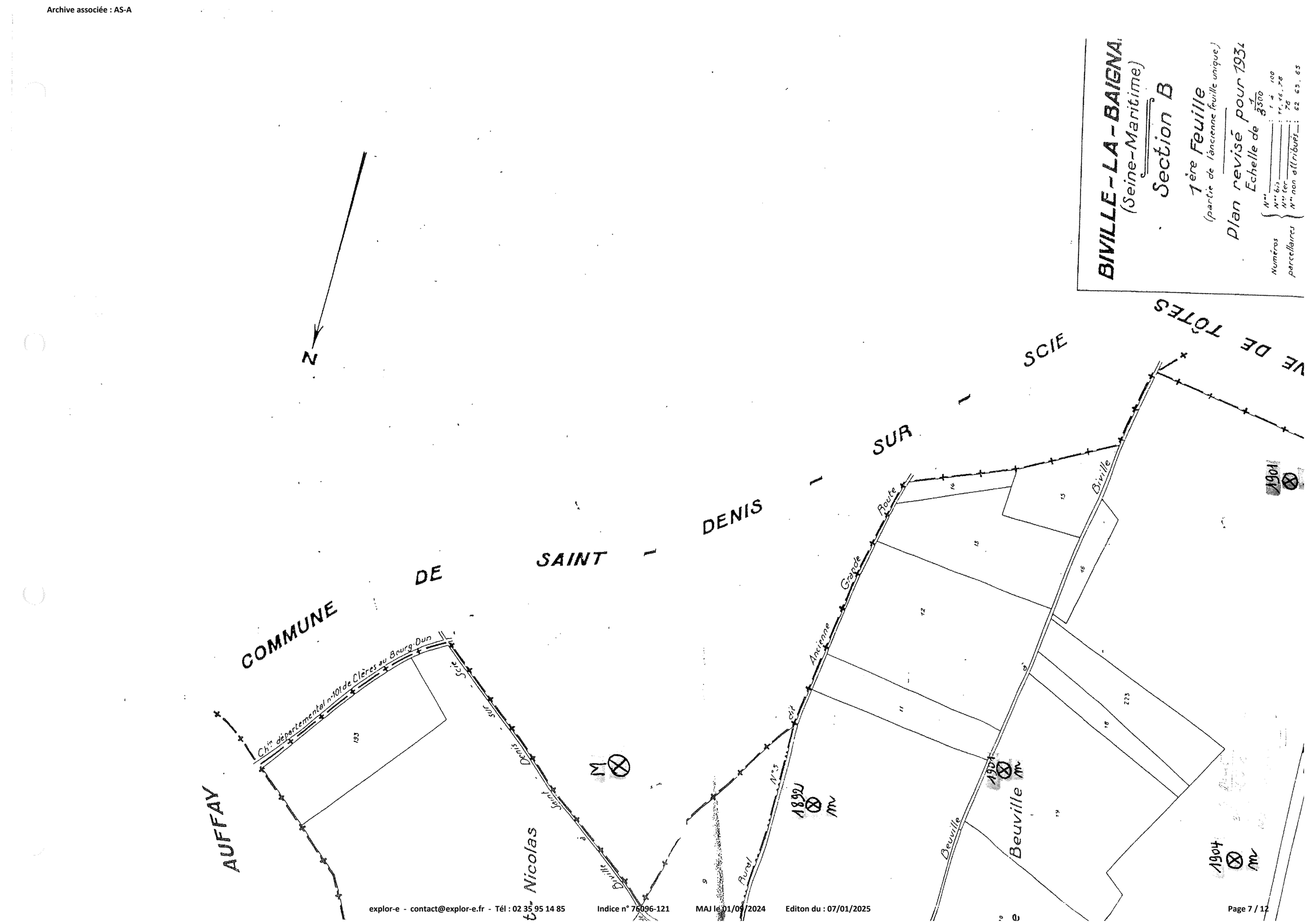
BIVILLE-LA-BAIGNA
(Seine-Maritime)
Section B
1ère Feuille
(partie de l'ancienne feuille unique)
Plan revisé pour 1934
Echelle de 1/500
Numéros parcellaires
N° bis : 1 à 100
N° ter : 11, 16, 78
N° non attribués : 62 63, 65
N
COMMUNE DE SAINT-DENIS SCIE
AUFFAY
Ste Nicolas
Chin départemental n°101 de Clères au Bourg-Dun
Scie sur Denis Saint à Biville
Ancienne Route Grande
Cht Rural N°5
Biville
Beuville
193
11
12
13
14
15
16
19
223
1901
1902
1903
1904
1905
1906
1907
1908
1909
1910
1911
1912
1913
1914
1915
1916
1917
1918
1919
1920
1921
1922
1923
1924
1925
1926
1927
1928
1929
1930
1931
1932
1933
1934
1935
1936
1937
1938
1939
1940


Section
N° 2
Feuille
A
N° 27
de
Chemin
Rural
Plaine
N° 19
de
Chemin
Grande
Rue
de
Chemin
Le Bourg
Les Fonds de S
Plaine d' Auffay
Chemin de Toites à Longueville-sur-Scie
Rural N°4
Chemin de Détroux
N° 7
N° 2
Saint-Aubin-sur-Scie
Dourville
Brennetuit
COMMUNE
Le Val
Nationale
Rural
Chemin
Rue
Chemin
Rural
Chemin
Rural
Chemin
Rural

explor-e - contact@explor-e.fr - Tél : 02 35 95 14 85
Indice n° 76096-121
MAJ le 01/09/2024
Edition du : 07/01/2025

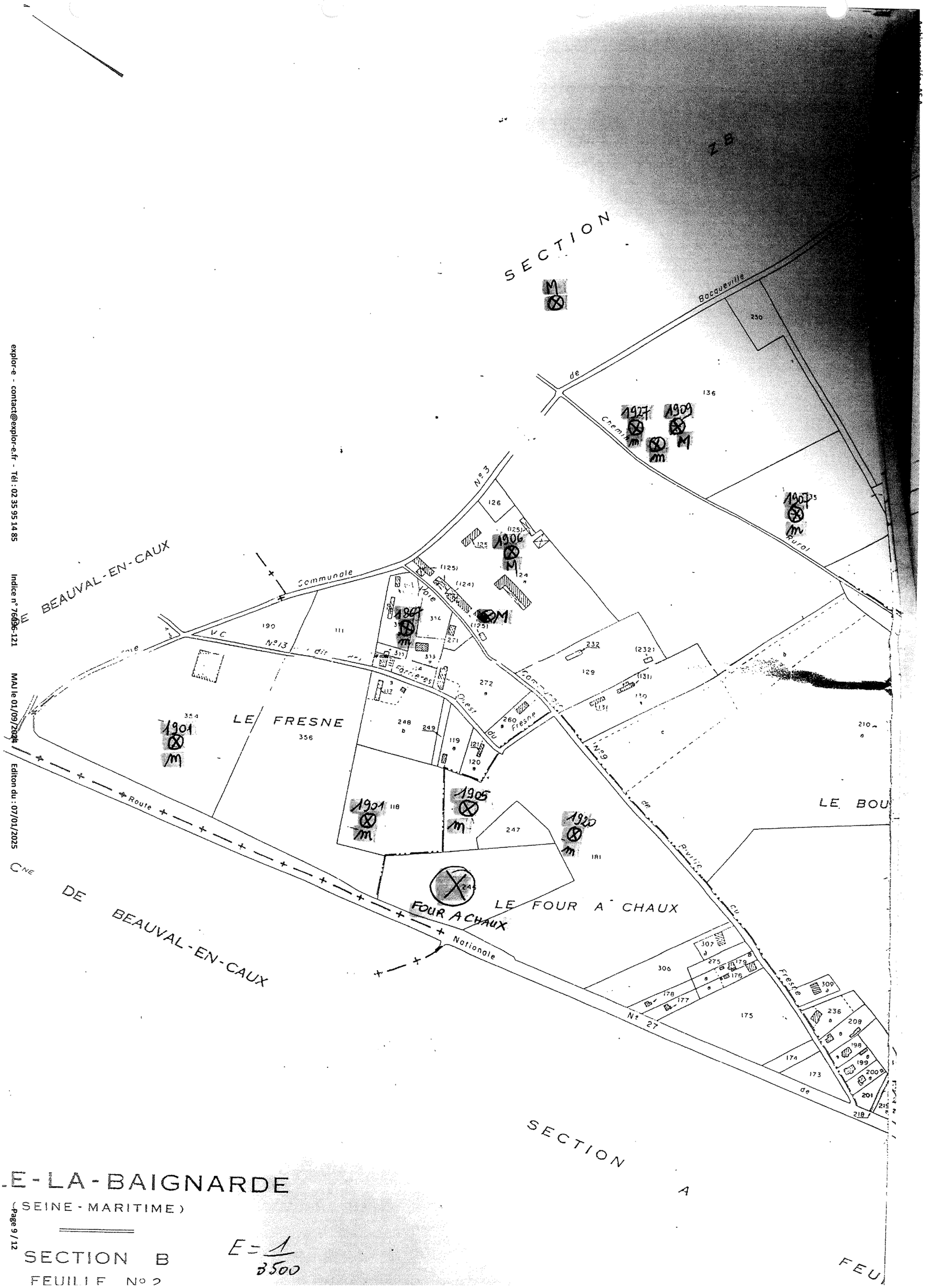

-E-LA-BAIGNARDE

(SEINE-MARITIME)

SECTION B

FEUILLE N° 2

E = 1/3500

JACQUES NEPVEU

BEAUVAL EN CAUX

76890 TOTES

TÉL. 35 32 88 10

BEAUVAL EN CAUX, LE Nov 95



JACQUES NEPVEU

BEAUVAL EN CAUX

76890 TOTES

TÉL. 35 32 88 10

BEAUVAL EN CAUX, LE Nov. 95

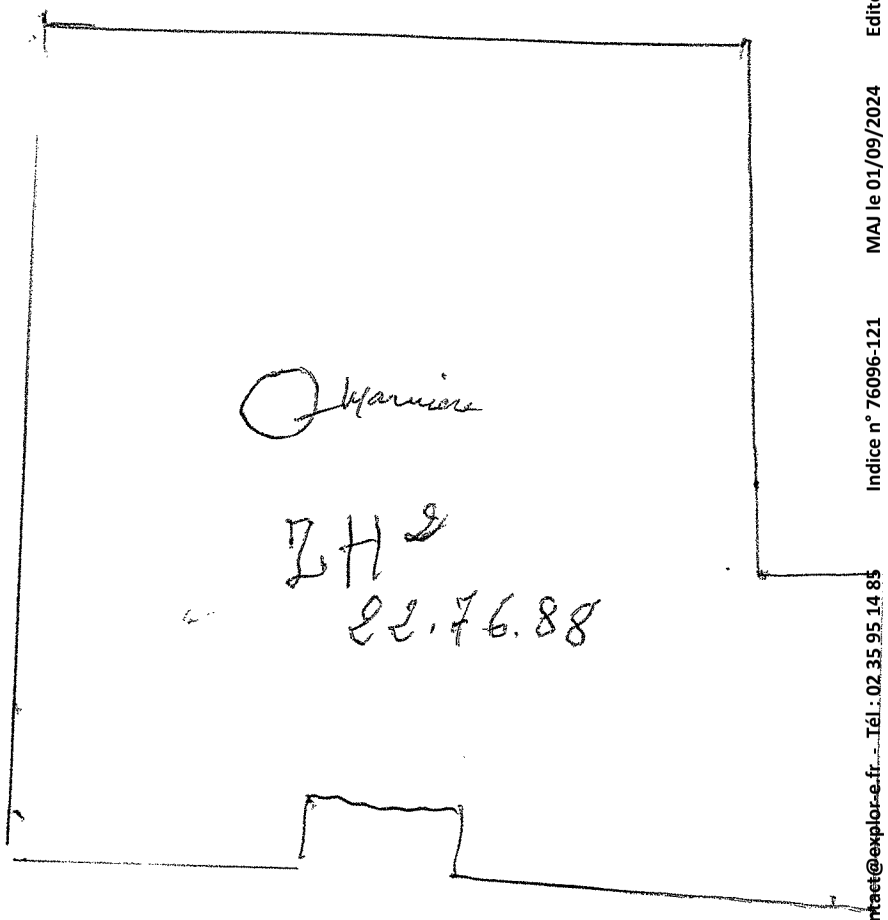

Archive associée : AS-A

explor-e - contact@explor-e.fr - Tél : 02 35 95 14 85 Indice n° 76096-121 MAJ le 01/09/2024 Editon du : 07/01/2025

brgm

Cavités souterraines
Abandonnées "hors mines"

Fiche synthétique de la cavité : HNO0018600AA

Vous pouvez télécharger cette fiche synthétique au format ASCII.
Fiche détaillée Exporter la fiche

(*) Seuls les champs qui contiennent des données connues sont affichés à l'écran

Type de cavité :	Carrière
Origine de la source :	BRGM
Nom :	Effondrement Rue Neuve
Département :	Seine-Maritime
Commune :	BIVILLE-LA-BAIGNARDE
Positionnement de la cavité :	précis
Coordonnées X (Lambert II étendu) :	506558
Coordonnées Y (Lambert II étendu) :	2525434
Précision des coordonnées :	25 m
Repérage de la cavité :	orifice visible
Connaissance :	par ouvrages
Accès :	inconnu
Date de validité des informations :	01/01/1995

Indice n° : 76096-122

Indice recensé en archive(s) - non visible sur le terrain

Localisation

Département : 76 - Seine-Maritime

Commune : Biville-la-Baignarde

Repères locaux

Hameau/Lieu-dit : Plaine du Béteau

Autre (route, chemin...) :

Coordonnées

Système : *RFG93-CC50*

Orig. report carto : *Carte*

x : *1 558 500*

y : *9 170 966*

Précision :

Type de Report : *Ponctuel*

Contexte

Geomorphologique : *Plateau*

Altitude de la nappe : 110 m

Source : Atlas BRGM 2012-ME

Source(s) de l'information

Reprise indice sans modification du RICS initial :Alise / / mars 2010

Archives (Cf. fiche(s) détaillée(s) page(s) suivante(s))

Récentes || Réf.: Inventaire régional |
Récentes || Auteur: BRGM | Réf.: BD Cavités | |

Témoignages

Photo aérienne

Terrain

- ☐ Effondrement
- ☐ Affaissement-dépression
- ☐ Zone remblayée
- ☐ Puits
- ☐ Entrée à flanc de coteaux (cavage)
- ☐ Arbre isolé
- ☐ Autre :
- ☐ Aucun

Géométrie :

- ☐ Circulaire — Diamètre (m) # — Profondeur max (m) #
- ☐ Quelconque — Longueur min (m) # — Longueur max (m) #

Observations

Origine probable de l'indice

Type

- ☐ Carrière souterraine
- ☐ Carrière à ciel ouvert
- ☐ Carrière type inconnu
- ☐ Karstique (Naturel)
- ☑ **Indéterminé**
- ☐ Puits à eau

Matière extraite

- ☐ Marne
- ☐ Pierre de taille
- ☐ Cailloux
- ☐ Argile
- ☐ Sable

Commentaires

Indice 76096-122 / Détail document d'archives récentes

Origine du document	*Auteur :*	**Mairie**
	Référence :	**Inventaire régional**
	Date :	**1995**
Informations extraites	**Inventaire Départemental des Cavités Souterraines**	
Elements de localisation	*Plan de localisation :*	*Echelle :*
	Lieu-dit :	
	Autre information :	
Elements de dimensionnement	*Plan d'extension :*	*Echelle :*
Remarques		

Indice 76096-122 / Détail document d'archives récentes

Origine du document	*Auteur :*	**BRGM**
	Référence :	**BD Cavités**
	Date :	
Informations extraites	**Indice n°HNO0018603AA de la BD cavité**	
Elements de localisation	*Plan de localisation :*	*Echelle :*
	Lieu-dit :	
	Autre information :	
Elements de dimensionnement	*Plan d'extension :*	*Echelle :*
Remarques		

BIVILLE-LA-BAIGNARDE
(Seine-Maritime)
Section A
1ère Feuille
(partie de l'ancienne feuille unique)
Plan revisé pour 1934
Echelle de 1/500

N

Section B Feuille N°1

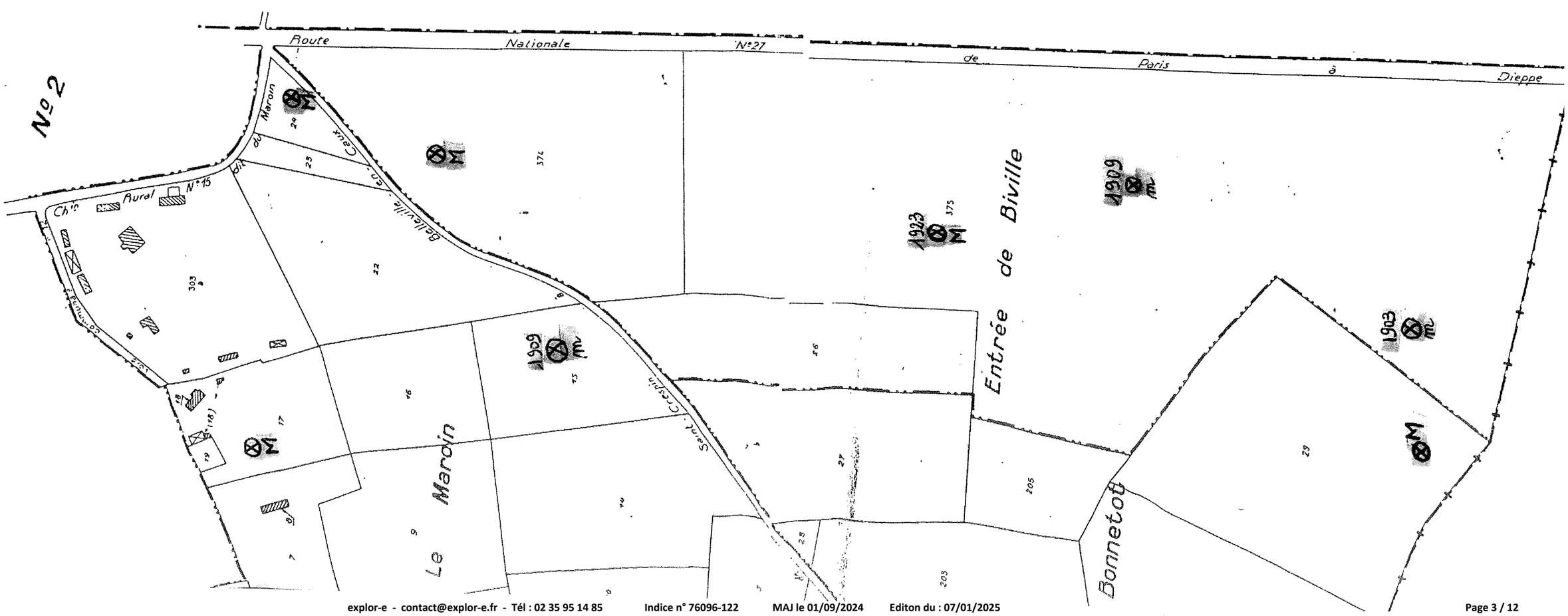

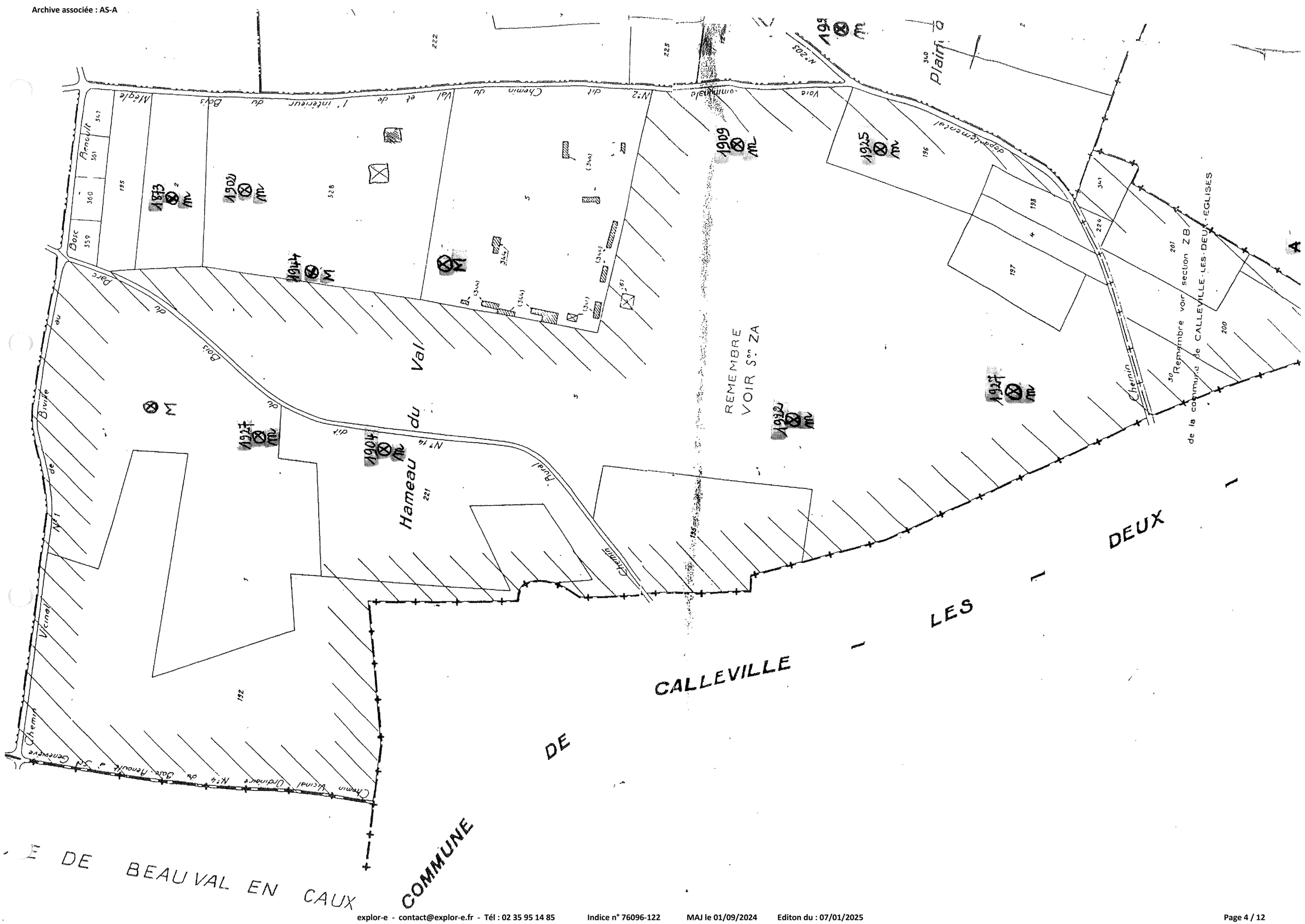
REMEMBRE
VOIR Sec ZA
CALLEVILLE - LES - DEUX
DE
COMMUNE
DE BEAUVAL EN CAUX
Chemin dit de l'intérieur du Bois et du Val
Chemin dit du Val
Chemin dit du Hameau
Chemin Vicinal Ordinaire N°4 du Bois-Renoult à Sd Genevieve
Chemin Vicinal N°1
Chemin de la commune de CALLEVILLE-LES-DEUX-EGLISES
Chemin
Plain
Voie communale N°203
Voie communale
Bois
Bruyère
Mégale
Renoult
Bosc
Parc
Hameau du Val
Hameau
Bruyère
Bois
Parc
Bosc
Renoult
Mégale
Plain
Chemin
Voie
Chemin
Chemin
Chemin

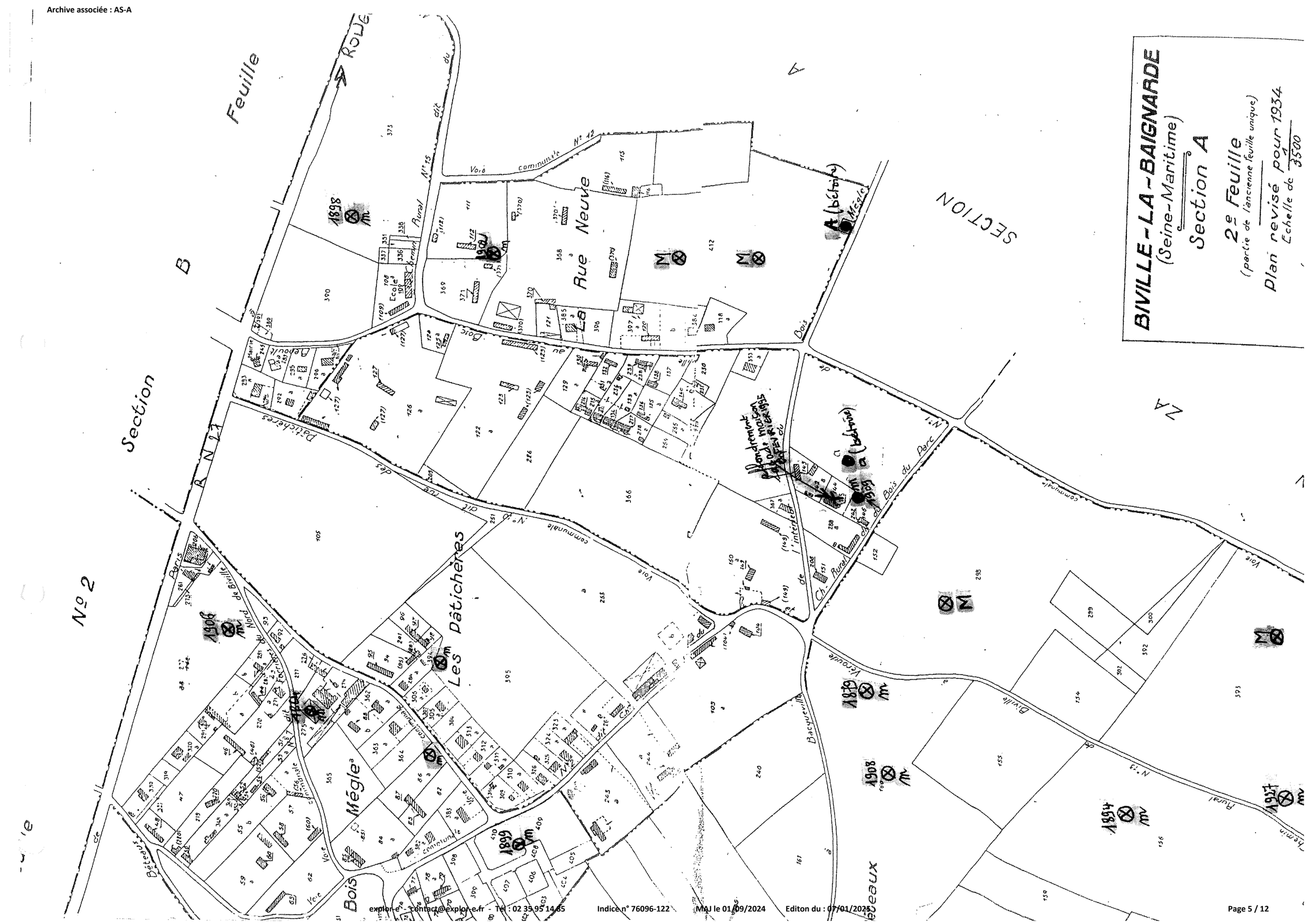
BIVILLE-LA-BAIGNARDE
(Seine-Maritime)
Section A
2e Feuille
(partie de l'ancienne feuille unique)
Plan revisé pour 1934
Echelle de 1/3500
Section B
Feuille No 2
Rue Neuve
Les Pâtichères
Mégle
Bois Mégle
Bois du Parc
Voie communale No 12
Chemin Rural No 15 dit du Bois
Chemin Rural No 13 de Biville
Voie communale No 10 dit rue des Pâtichères
Voie communale No 2 dit Ch. Rural de l'intérêt
Voie communale No 1 dit Ch. Rural de l'intérêt
Voie communale No 1 dit Chemin de Bacqueville
Voie communale No 1 dit Chemin de Biville
Voie communale No 1 dit Chemin de Béteaux
Route Nationale No 27
Route Nationale No 1
Route Départementale No 27
Route Départementale No 1
Route de Paris
Route de Rouen
Route de Bacqueville
Route de Biville
Route de Béteaux
Route de Rouen
Mairie
Ecole
Cimetière
Bois du Parc
Bois de Mégle
Les Pâtichères
Rue Neuve
Bacqueville
Biville
Béteaux
Rouen
Paris
1898
1902
1906
1899
1908
1879
1894
1927
A (bétoire)
Mégle

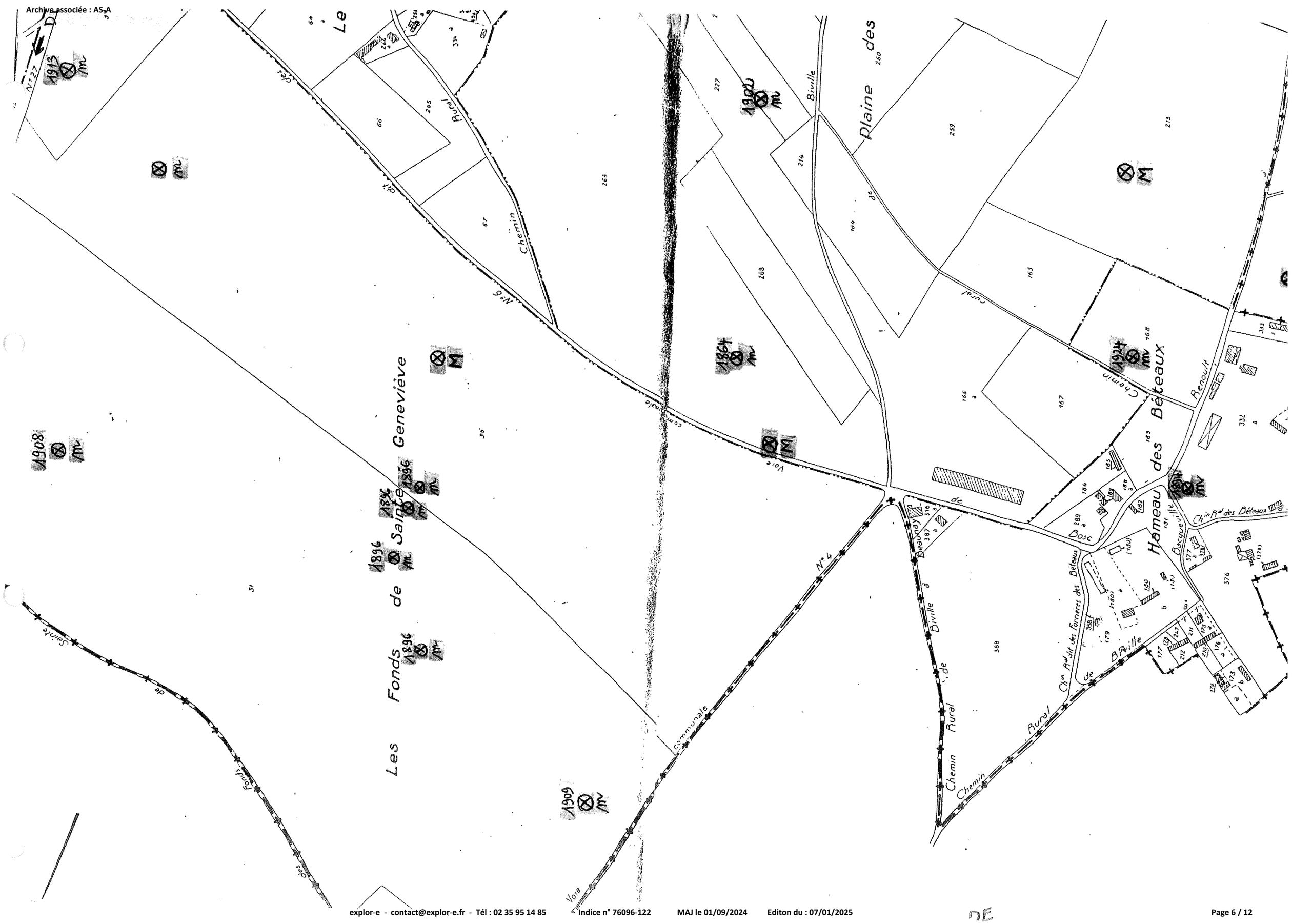
Les Fonds de Sainte Geneviève
Plaine des
Hameau des Béteaux
Chemin Rural
Chemin Rural de Biville à Beaunay
Chemin Rural de Biville
Chemin Rural de Biville
Chemin Rural
Voie communale
Voie communale
Renoult
Bacqueville
Bosc
Chemin Rural des Béteaux
Chemin Rural des Béteaux
Chemin Rural des Béteaux
N° 6
N° 4
N° 27
1913
1908
1896
1909
1864
1902
1924

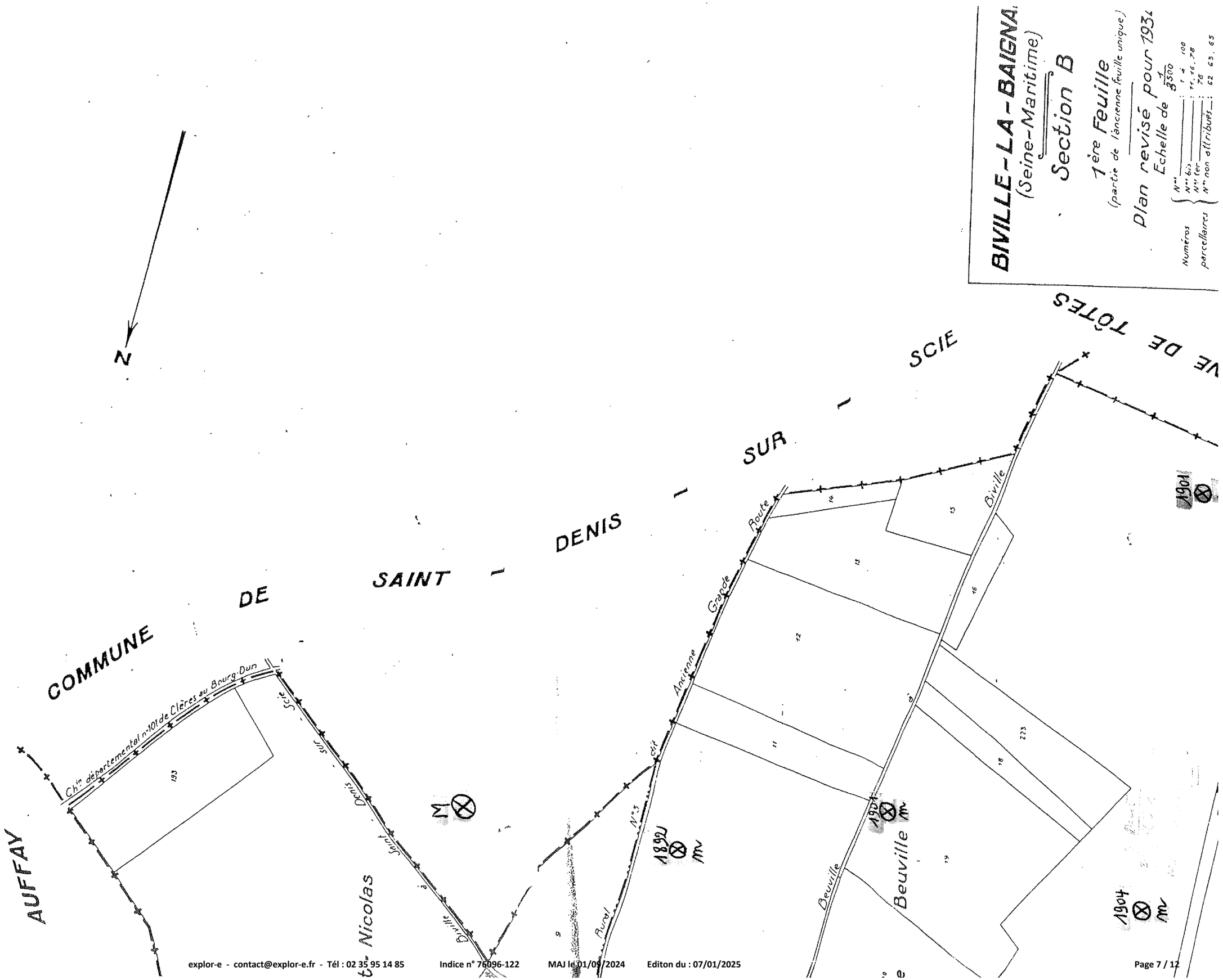
BIVILLE-LA-BAIGNA
(Seine-Maritime)
Section B
1ère Feuille
(partie de l'ancienne feuille unique)
Plan revisé pour 1931
Echelle de 1/3500
Numéros parcellaires
N°s : 1 à 100
N°s bis : 11, 16, 78
N°s ter : 78
N°s non attribués : 62 63, 65
N
COMMUNE DE SAINT - DENIS - SUR - SCIE
AUFFAY
Ch^in départemental n°101 de Clères au Bourg-Dun
Scie
Saint - Denis - sur - Scie
Biville
Nicolas
Rural
N°5
dit
Ancienne
Grande
Route
Biville
Beuville
Beuville
1892
1901
1904
1901
M



MAJ le 01/09/2024 Edition du : 07/01/2025
explor-e - contact@explor-e.fr - Tél : 02 35 95 14 85 Indice n° 76096-122

explor-e - contact@explor-e.fr - Tél : 02 35 95 14 85
Indice n° 76096-122
MAJ le 01/09/2024
Edition du : 07/01/2025

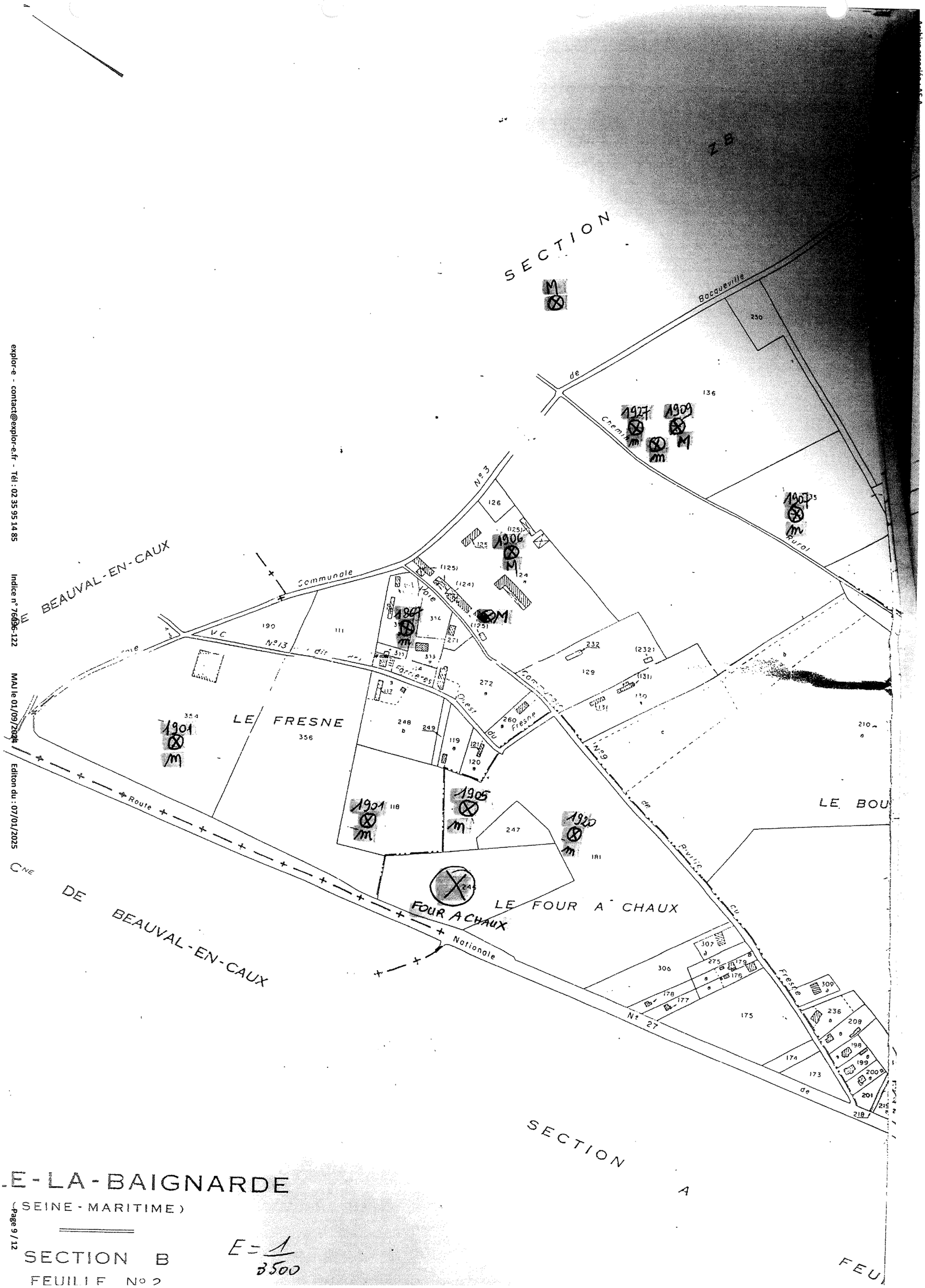

E-LA-BAIGNARDE

(SEINE-MARITIME)

SECTION B

FEUILLE No 2

E = 1/3500

JACQUES NEPVEU

BEAUVAL EN CAUX

76890 TOTES

TÉL. 35 32 88 10

BEAUVAL EN CAUX, LE Nov 95



JACQUES NEPVEU

BEAUVAL EN CAUX

76890 TOTES

TÉL. 35 32 88 10

BEAUVAL EN CAUX, LE Nov. 95

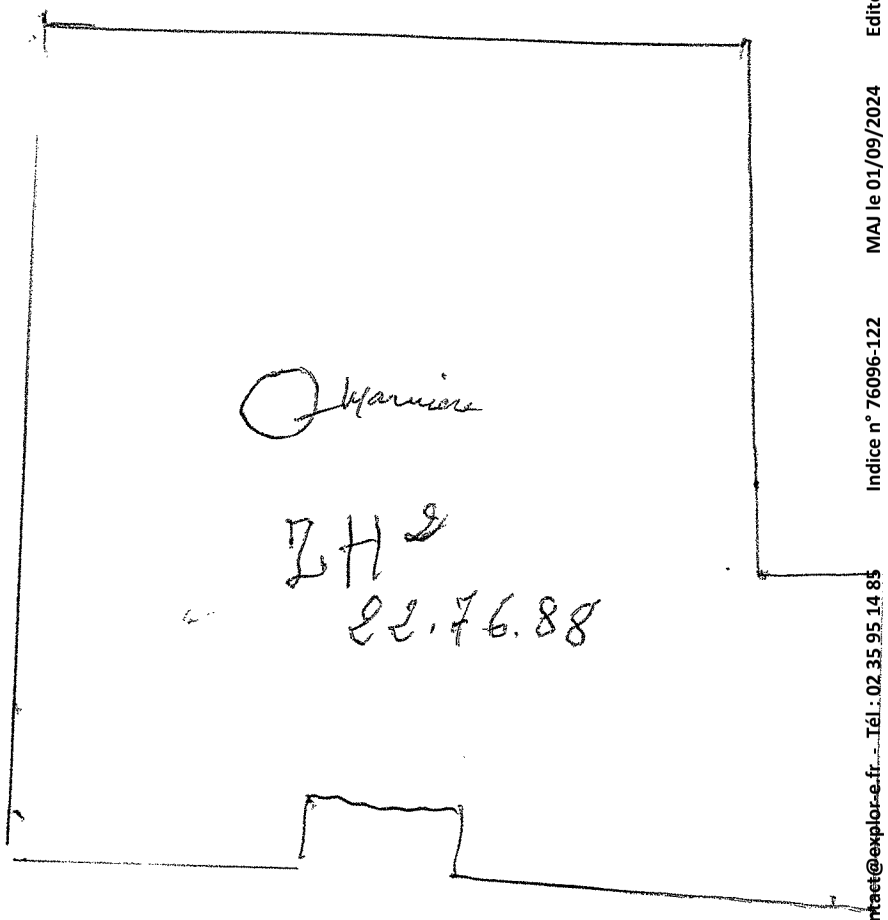

Archive associée : AS-A

explor-e - contact@explor-e.fr - Tél : 02 35 95 14 85 Indice n° 76096-122 MAJ le 01/09/2024 Editon du : 07/01/2025 Page 11 / 12

brgm

Cavités souterraines

Abandonnées "hors mines"

Fiche synthétique de la cavité : HNO0018603AA

Vous pouvez télécharger cette fiche synthétique au format ASCII.

Fiche détaillée Exporter la fiche

(*) Seuls les champs qui contiennent des données connues sont affichés à l'écran

Type de cavité :	Carrière
Origine de la source :	BRGM
Nom :	Marnière plaine du Béteau
Département :	Seine-Maritime
Commune :	BIVILLE-LA-BAIGNARDE
Positionnement de la cavité :	précis
Coordonnées X (Lambert II étendu) :	506200
Coordonnées Y (Lambert II étendu) :	2525837
Précision des coordonnées :	25 m
Repérage de la cavité :	orifice visible
Connaissance :	par ouvrages
Accès :	inconnu
Date de validité des informations :	01/01/1995

Indice n° : 76096-123

Indice recensé en archive(s) - visible sur le terrain

Localisation

Département : 76 - Seine-Maritime

Commune : Biville-la-Baignarde

Repères locaux

Hameau/Lieu-dit : Plaine du Béteau

Autre (route, chemin...) :

Coordonnées

Système : *RFG93-CC50*

Orig. report carto : *Carte*

x : *1 558 449*

y : *9 171 050*

Précision :

Type de Report : *Ponctuel*

Contexte

Geomorphologique : *Plateau*

Altitude de la nappe : 110 m

Source : Atlas BRGM 2012-ME

Source(s) de l'information

Reprise indice sans modification du RICS initial :Alise / / mars 2010

Archives (Cf. fiche(s) détaillée(s) page(s) suivante(s))

Récentes || Réf.: Inventaire régional |
Récentes || Auteur: BRGM | Réf.: BD Cavités | |

Témoignages

Photo aérienne

Terrain

- ☐ Effondrement
- ☐ Affaissement-dépression
- ☐ Zone remblayée
- ☐ Puits
- ☐ Entrée à flanc de coteaux (cavage)
- ☐ Arbre isolé
- ☐ Autre :
- ☐ Aucun

Géométrie :

- ☐ Circulaire — Diamètre (m) # — Profondeur max (m) #
- ☐ Quelconque — Longueur min (m) # — Longueur max (m) #

Observations

Origine probable de l'indice

Type

- ☐ Carrière souterraine
- ☐ Carrière à ciel ouvert
- ☐ Carrière type inconnu
- ☐ Karstique (Naturel)
- ☑ Indéterminé
- ☐ Puits à eau

Matière extraite

- ☐ Marne
- ☐ Pierre de taille
- ☐ Cailloux
- ☐ Argile
- ☐ Sable

Commentaires

Indice 76096-123 / Détail document d'archives récentes

Origine du document	*Auteur :*	**Mairie**
	Référence :	**Inventaire régional**
	Date :	**1995**
Informations extraites	**Inventaire Départemental des Cavités Souterraines**	
Elements de localisation	*Plan de localisation :*	*Echelle :*
	Lieu-dit :	
	Autre information :	
Elements de dimensionnement	*Plan d'extension :*	*Echelle :*
Remarques		

Indice 76096-123 / Détail document d'archives récentes

Origine du document	*Auteur :*	**BRGM**
	Référence :	**BD Cavités**
	Date :	
Informations extraites	**Indice n°HNO0018604AA de la BD cavité**	
Elements de localisation	*Plan de localisation :*	*Echelle :*
	Lieu-dit :	
	Autre information :	
Elements de dimensionnement	*Plan d'extension :*	*Echelle :*
Remarques		

BIVILLE-LA-BAIGNARDE
(Seine-Maritime)
Section A
1ère Feuille
(partie de l'ancienne feuille unique)
Plan revisé pour 1934
Echelle de 1/500

N

Section B Feuille N°1

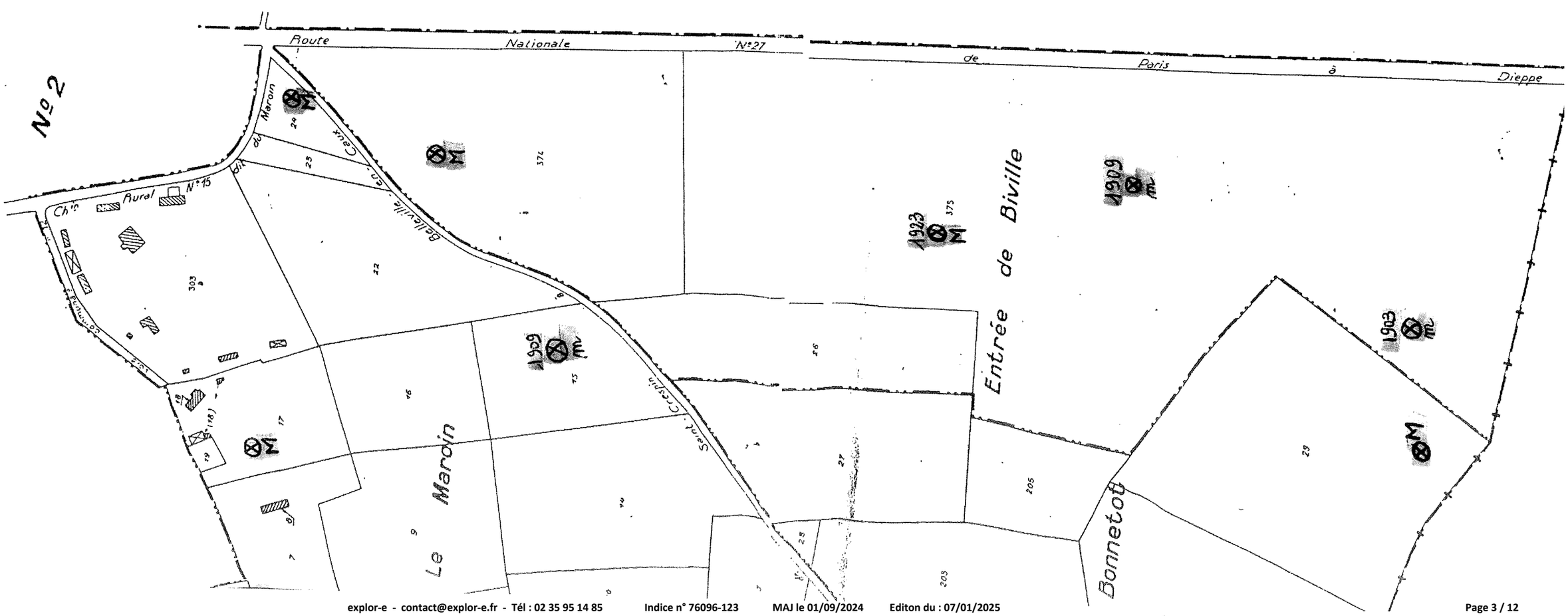

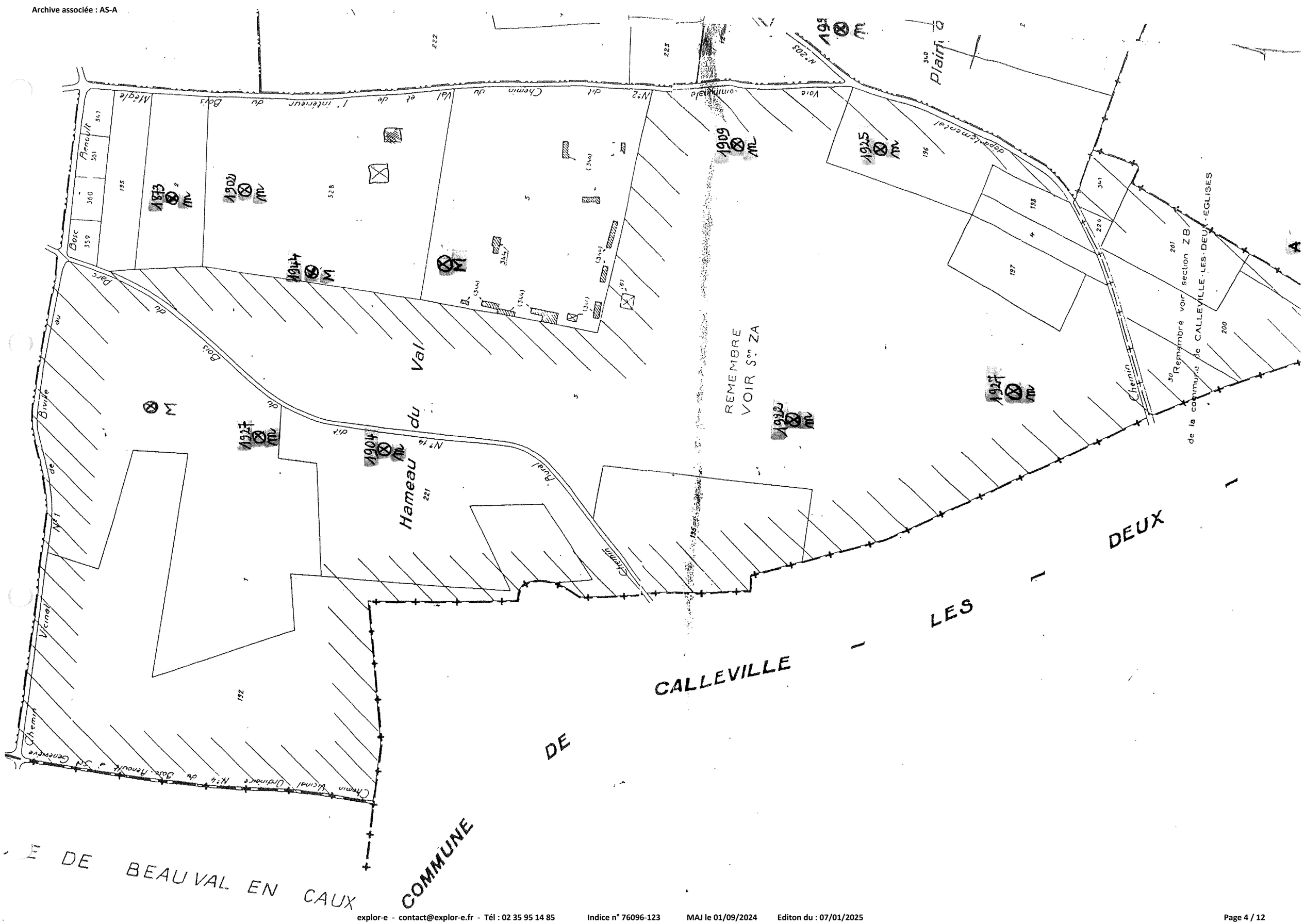
Hameau du Val
REMEMBRE
VOIR Son ZA
Remembre voir section ZB
de la commune de CALLEVILLE-LES-DEUX-EGLISES
Chemin Vicinal Ordinaire N°4 du Bois-Renoult à Ste Geneviève
Chemin Vicinal N°1 de Biville au Parc du Bois du Bois
Chemin Rural dit N°14
Chemin du Val et de l'intérieur du Bois Mégle
Voie communale N°2 dit Chemin du Val
Voie départementale N°203
Plain
COMMUNE DE CALLEVILLE LES DEUX
DE BEAUVAL EN CAUX

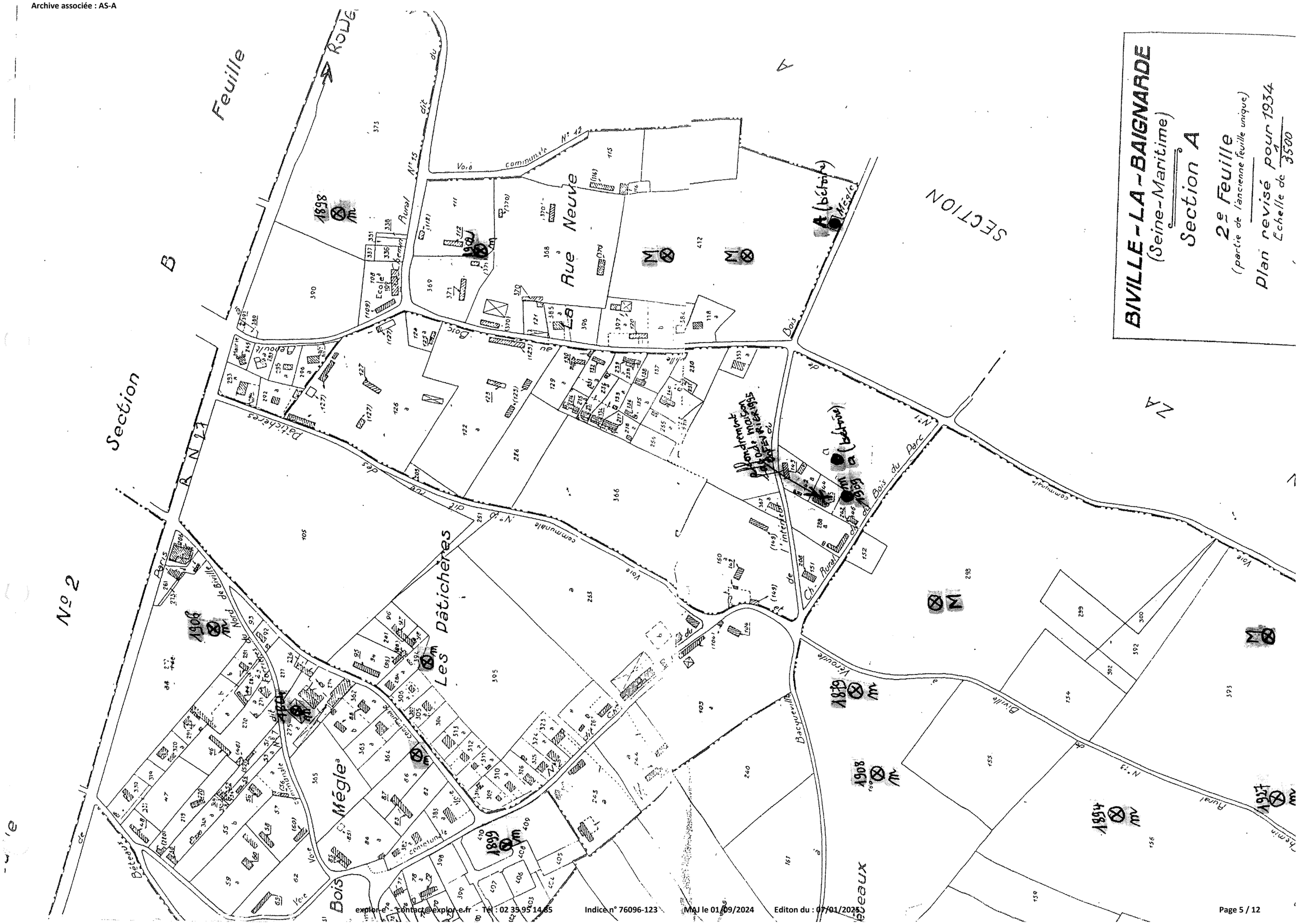
BIVILLE-LA-BAIGNARDE
(Seine-Maritime)
Section A
2e Feuille
(partie de l'ancienne feuille unique)
Plan revisé pour 1934
Echelle de 1/3500
Feuille
Section
N° 2
SECTION
Rue Neuve
Les Pâtichères
Mégle
Bois
Voie communale N° 12
Chemin Rural N° 15 dit du
Ecole
Mairie
Bois du Parc
Ch. Rural
Bacqueville
Véroulle
Biville
Paris
Béteaux
Voie communale N° 10 dit rue des Pâtichères
Voie communale N° 2 dit Ch. de l'intérêt
Voie communale N° 7 dit Forêt du Nord de Biville
Chemin Rural N° 13 de Biville
Parc
Bois du Parc
1898
1902
1906
1899
1879
1908
1894
1927
A (bétoire)
Mégle

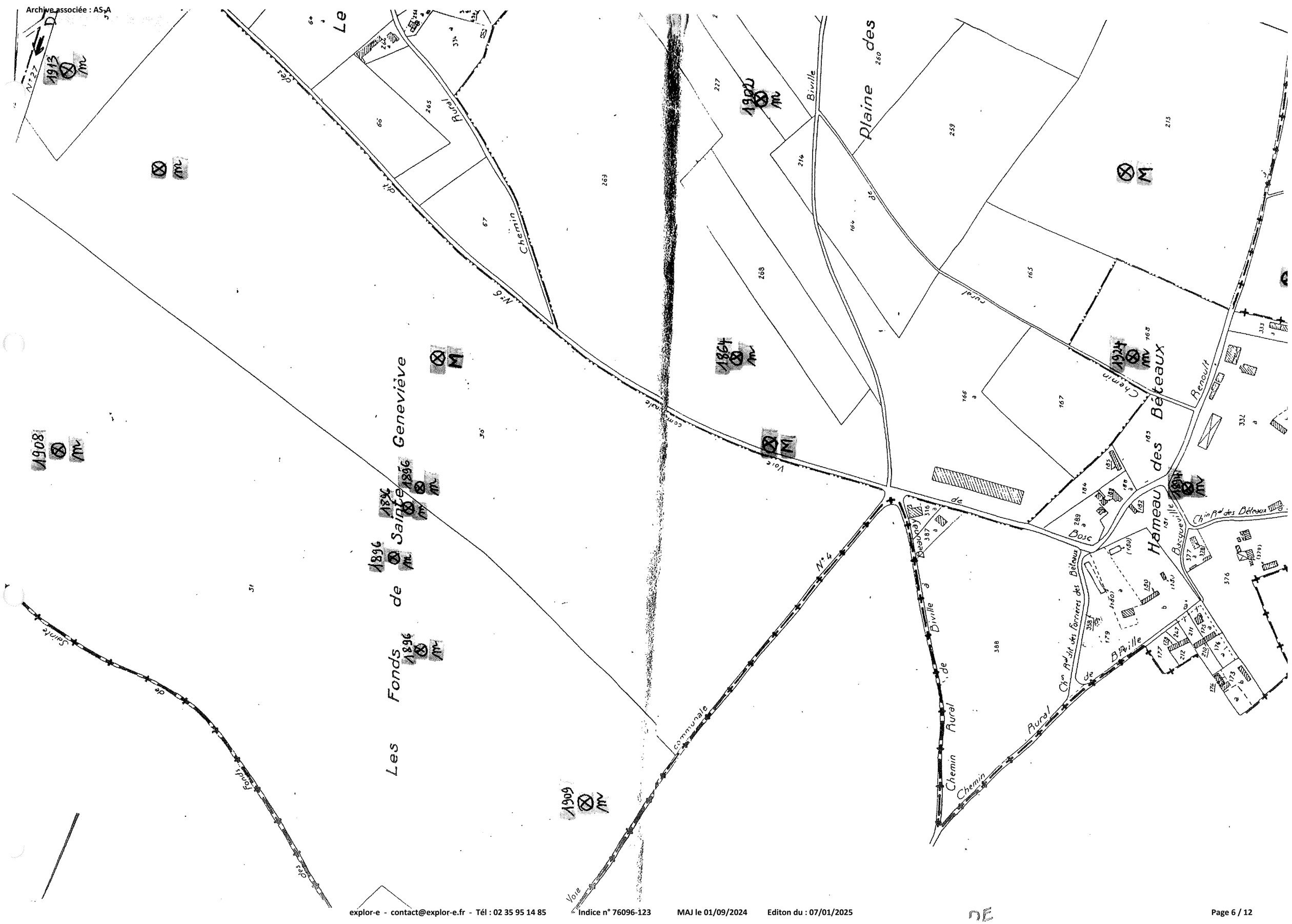
Le Fonds de Sainte Geneviève
Les Fonds de Sainte Geneviève
Chemin Rural
Chemin Rural de Biville à Bétheux
Chemin Rural de Biville à Renouf
Chemin Rural de Biville à Bétheux
Chemin Rural dit des Carrières des Bétheux
Chemin Rural de Bétheux à Renouf
Chemin Rural de Bétheux à Biville
Chemin Rural de Biville à Bétheux
Chemin Rural de Biville à Renouf
Chemin Rural de Biville à Bétheux
Chemin Rural de Biville à Bétheux
Chemin Rural de Biville à Renouf

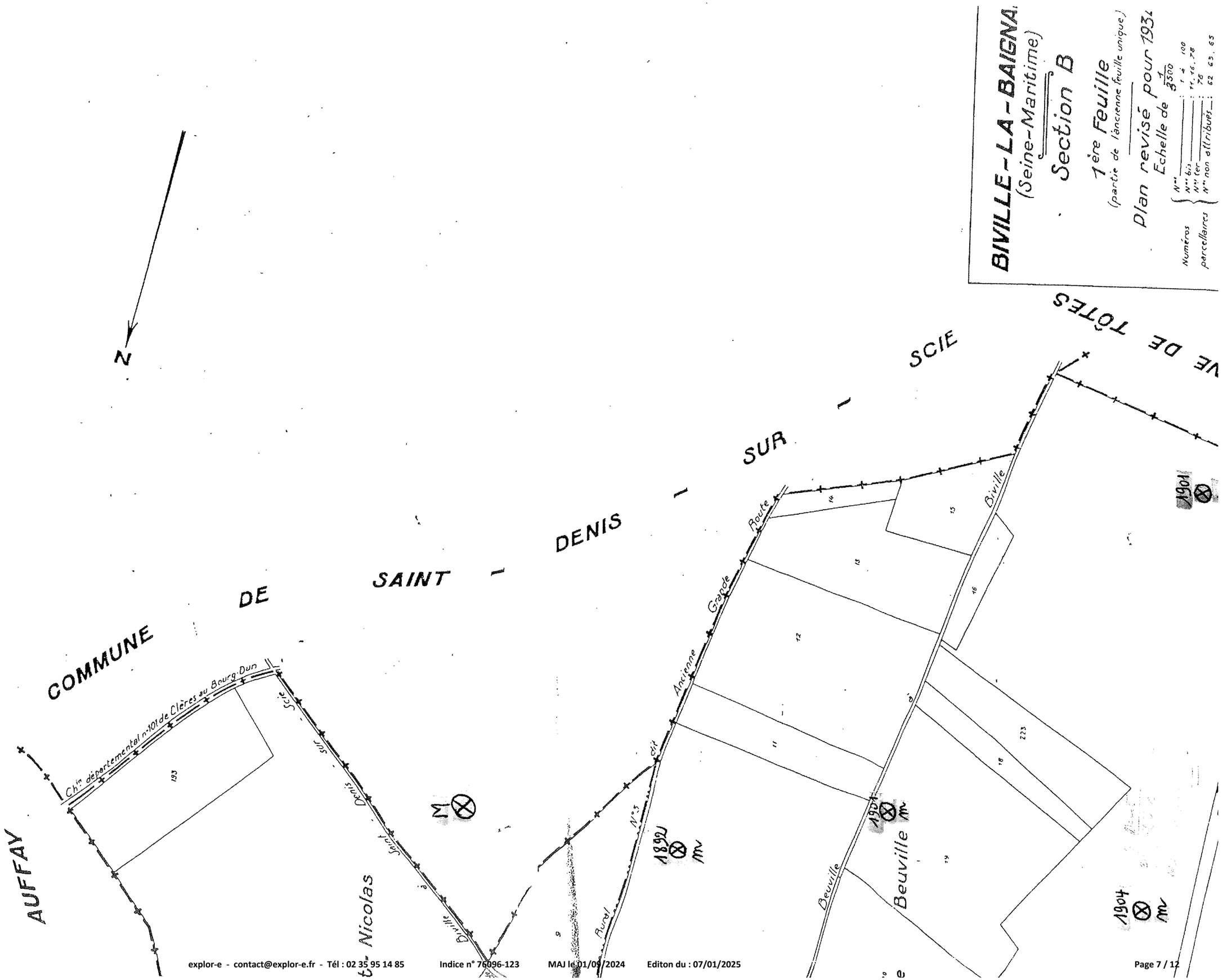
BIVILLE-LA-BAIGNA
(Seine-Maritime)
Section B
1ère Feuille
(partie de l'ancienne feuille unique)
Plan revisé pour 1934
Echelle de 1/3500
Numéros parcellaires
N°s : 1 à 100
N°s bis : 11, 16, 78
N°s ter : 78
N°s non attribués : 62 63, 65
N
COMMUNE DE SAINT - DENIS - SUR - SCIE
AUFFAY
Ch^in départemental n°101 de Clères au Bourg-Dun
Scie sur Denis
Saint Nicolas
Biville à
Rural N°5 dit Ancienne Grande Route
Biville
Beuville
Beuville
1892 m
1901 m
1904 m
1901 m
M



Archive associée : AS-A

MAJ le 01/09/2024 Edition du : 07/01/2025 Indice n° 76096-123

explor-e - contact@explor-e.fr - Tél : 02 35 95 14 85

explor-e - contact@explor-e.fr - Tél : 02 35 95 14 85
Indice n° 76096-123
MAJ le 01/09/2024
Edition du : 07/01/2025

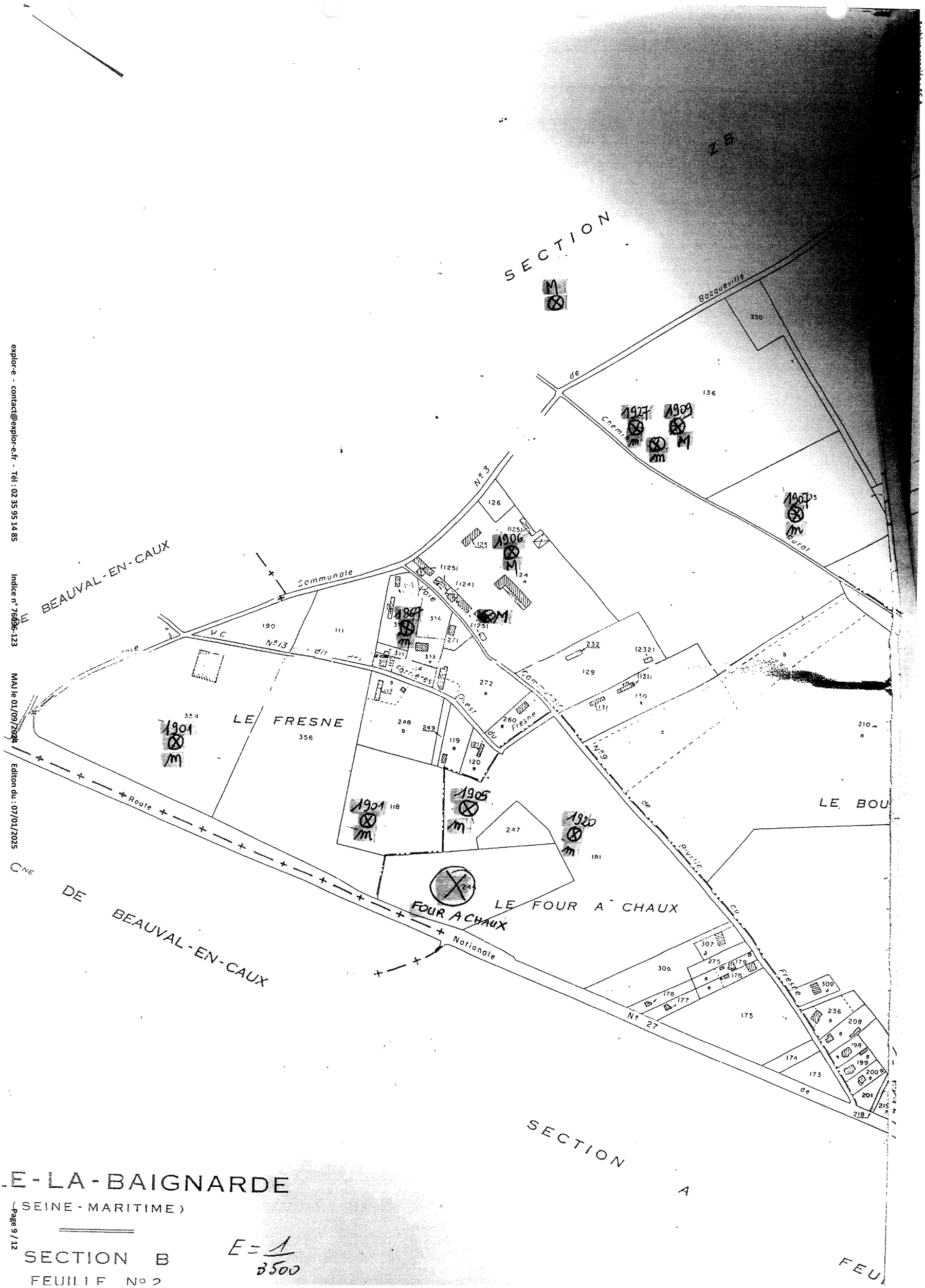

E-LA-BAIGNARDE

(SEINE-MARITIME)

SECTION B

FEUILLE No 2

E = 1/3500

JACQUES NEPVEU

BEAUVAL EN CAUX

76890 TOTES

TÉL. 35 32 88 10

BEAUVAL EN CAUX, LE Nov 95



JACQUES NEPVEU

BEAUVAL EN CAUX

76890 TOTES

TÉL. 35 32 88 10

BEAUVAL EN CAUX, LE Nov. 95

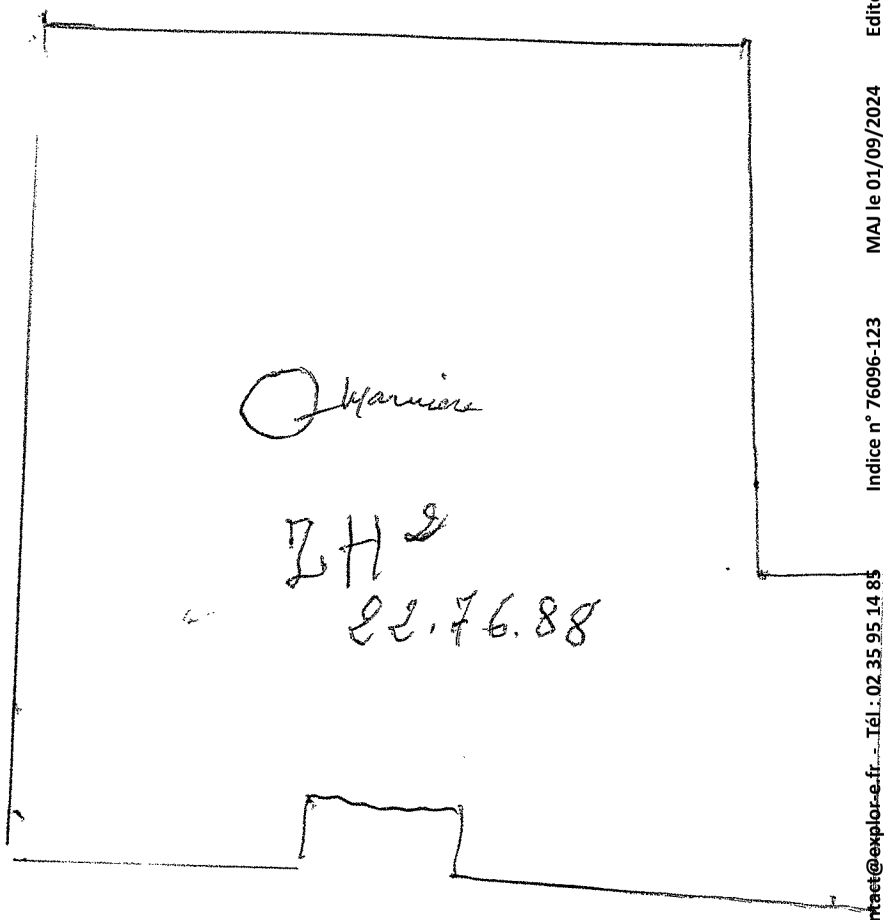

Archive associée : AS-A

explor-e - contact@explor-e.fr - Tél : 02 35 95 14 85 Indice n° 76096-123 MAJ le 01/09/2024 Editon du : 07/01/2025

brgm

Cavités souterraines
Abandonnées "hors mines"

Fiche synthétique de la cavité : HNO0018604AA

Vous pouvez télécharger cette fiche synthétique au format ASCII.
Fiche détaillée Exporter la fiche

(*) Seuls les champs qui contiennent des données connues sont affichés à l'écran

Type de cavité :	Carrière
Origine de la source :	BRGM
Nom :	Marnière plaine du Béteau
Département :	Seine-Maritime
Commune :	BIVILLE-LA-BAIGNARDE
Positionnement de la cavité :	précis
Coordonnées X (Lambert II étendu) :	506149
Coordonnées Y (Lambert II étendu) :	2525912
Précision des coordonnées :	25 m
Repérage de la cavité :	orifice visible
Connaissance :	par ouvrages
Accès :	inconnu
Date de validité des informations :	01/01/1995

Indice n° : 76096-124

Indice recensé en archive(s) - non visible sur le terrain

Localisation

Département : 76 - Seine-Maritime

Commune : Biville-la-Baignarde

Repères locaux

Hameau/Lieu-dit : le Bas de Biville

Autre (route, chemin...) :

Coordonnées

Système : *RFG93-CC50*

Orig. report carto : *Carte*

x : *1 558 454*

y : *9 170 839*

Précision :

Type de Report : *Ponctuel*

Contexte

Geomorphologique : *Plateau*

Altitude de la nappe : 110 m

Source : Atlas BRGM 2012-ME

Source(s) de l'information

Reprise indice sans modification du RICS initial :Alise / / mars 2010

Archives (Cf. fiche(s) détaillée(s) page(s) suivante(s))

Récentes || Réf.: Inventaire régional |
Récentes || Auteur: BRGM | Réf.: BD Cavités | |

Témoignages

Photo aérienne

Terrain

- ☐ Effondrement
- ☐ Affaissement-dépression
- ☐ Zone remblayée
- ☐ Puits
- ☐ Entrée à flanc de coteaux (cavage)
- ☐ Arbre isolé
- ☐ Autre :
- ☐ Aucun

Géométrie :

- ☐ Circulaire — Diamètre (m) # — Profondeur max (m) #
- ☐ Quelconque — Longueur min (m) # — Longueur max (m) #

Observations

Origine probable de l'indice

Type

- ☐ Carrière souterraine
- ☐ Carrière à ciel ouvert
- ☐ Carrière type inconnu
- ☐ Karstique (Naturel)
- ☑ Indéterminé
- ☐ Puits à eau

Matière extraite

- ☐ Marne
- ☐ Pierre de taille
- ☐ Cailloux
- ☐ Argile
- ☐ Sable

Commentaires

Indice 76096-124 / Détail document d'archives récentes

Origine du document	*Auteur :*	**Mairie**
	Référence :	**Inventaire régional**
	Date :	**1995**
Informations extraites	**Inventaire Départemental des Cavités Souterraines**	
Elements de localisation	*Plan de localisation :*	*Echelle :*
	Lieu-dit :	
	Autre information :	
Elements de dimensionnement	*Plan d'extension :*	*Echelle :*
Remarques		

Indice 76096-124 / Détail document d'archives récentes

Origine du document	*Auteur :*	**BRGM**
	Référence :	**BD Cavités**
	Date :	
Informations extraites	**Indice n°HNO0018605AA de la BD cavité**	
Elements de localisation	*Plan de localisation :*	*Echelle :*
	Lieu-dit :	
	Autre information :	
Elements de dimensionnement	*Plan d'extension :*	*Echelle :*
Remarques		

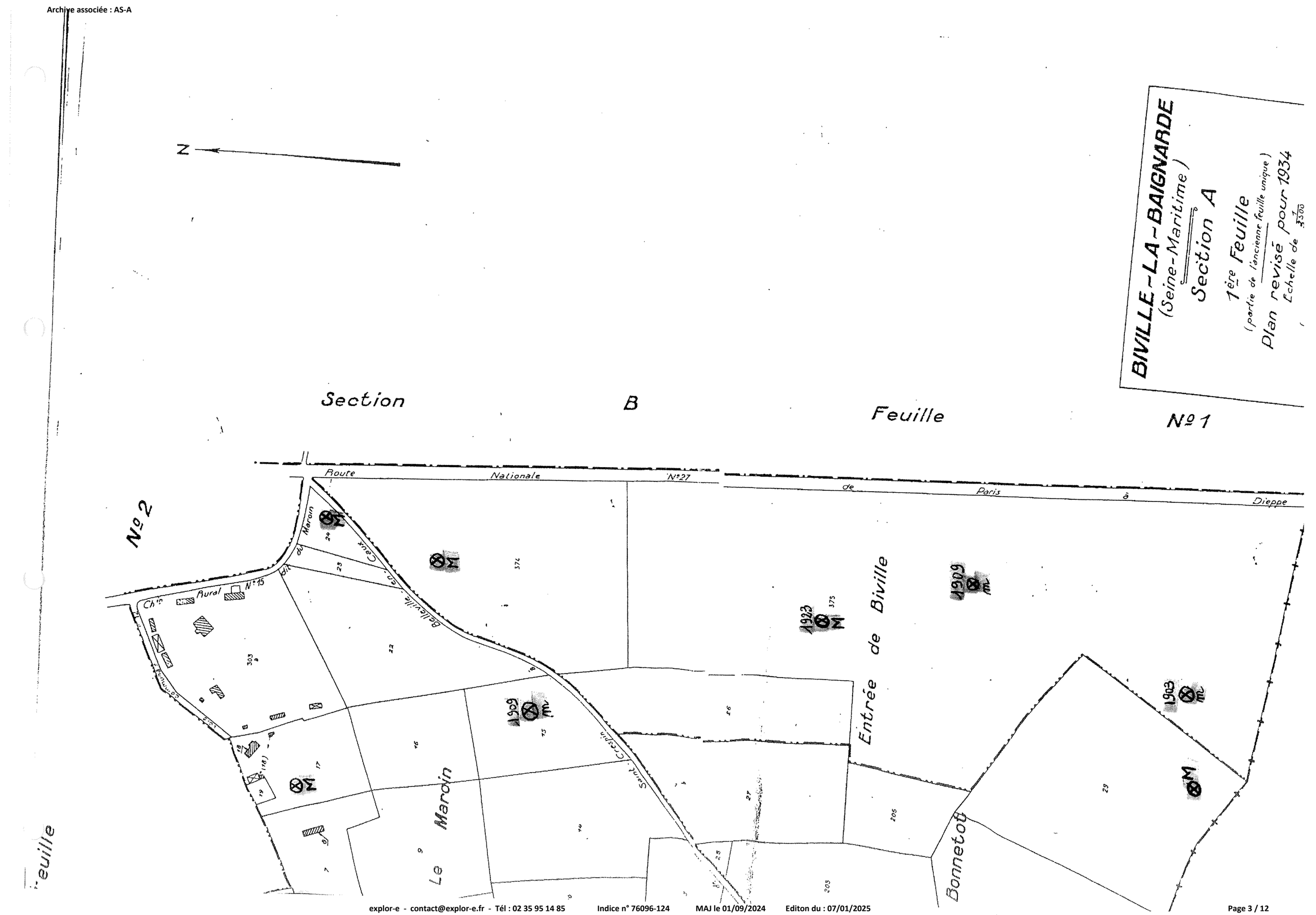
BIVILLE-LA-BAIGNARDE
(Seine-Maritime)
Section A
1ère Feuille
(partie de l'ancienne feuille unique)
Plan revisé pour 1934
Echelle de 1/3500
N
Section B Feuille N° 1
N° 2
Route Nationale N°27 de Paris à Dieppe
Ch^in Rural N°15
Bellevilles-en-Caux
Saint-Crespin
Le Maroin
Entrée de Biville
Bonnetot
1909
1923
1903
Feuille

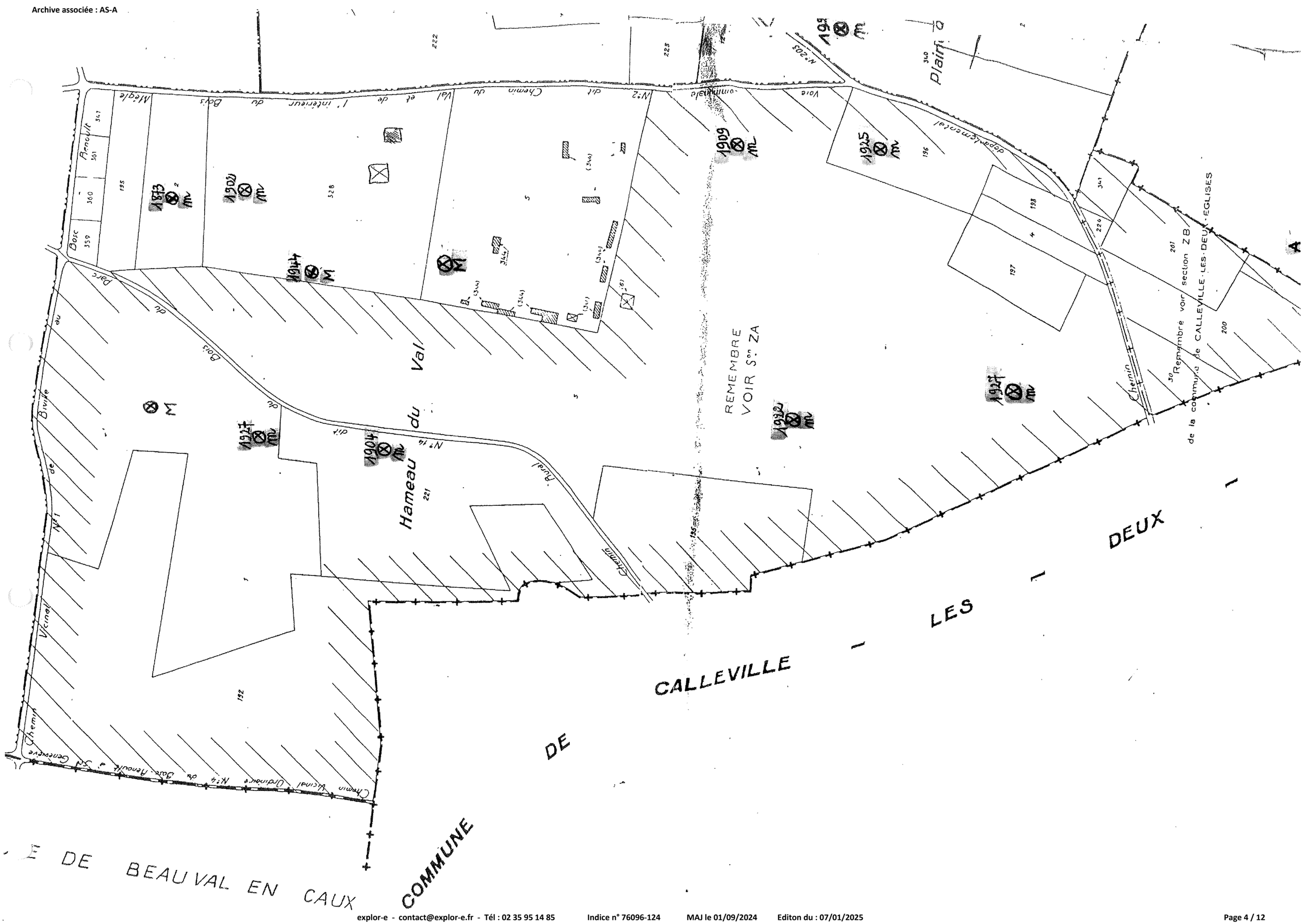
REMEMBRE
VOIR S.on ZA
CALLEVILLE - LES - DEUX
DE
COMMUNE
DE BEAUVAL EN CAUX
Chemin dit de l'intérieur du Bois et de Val
Chemin dit du Val
Chemin dit du Hameau
Chemin Vicinal Ordinaire N°4 dit Bois-Renoult à St Geneviève
Chemin Vicinal N°1
Chemin dit N°2
Chemin dit N°14
Chemin de la commune de CALLEVILLE-LES-DEUX-EGLISES
Chemin
Voie communale N°203
Voie départementale
Plain
Bois
Bosc
Bruyère
Bivile
Renoult
Aulnaie
Haie
Mare
Pâture
Hameau du Val
Hameau
Bois-Renoult
Bois de la Haie
Bois de la Mare
Bois de la Pâture
Bois de la Bruyère
Bois de la Bivile
Bois de la Renoult
Bois de la Aulnaie

BIVILLE-LA-BAIGNARDE
(Seine-Maritime)

Section A

2e Feuille
(partie de l'ancienne feuille unique)

Plan revisé pour 1934
Echelle de 1/500

Archive associée : AS-A

MAJ le 01/09/2024 Editon du : 07/01/2025

Indice n° 76096-124

explorer-contact@explorer.fr - Tél : 02 35 95 14 65

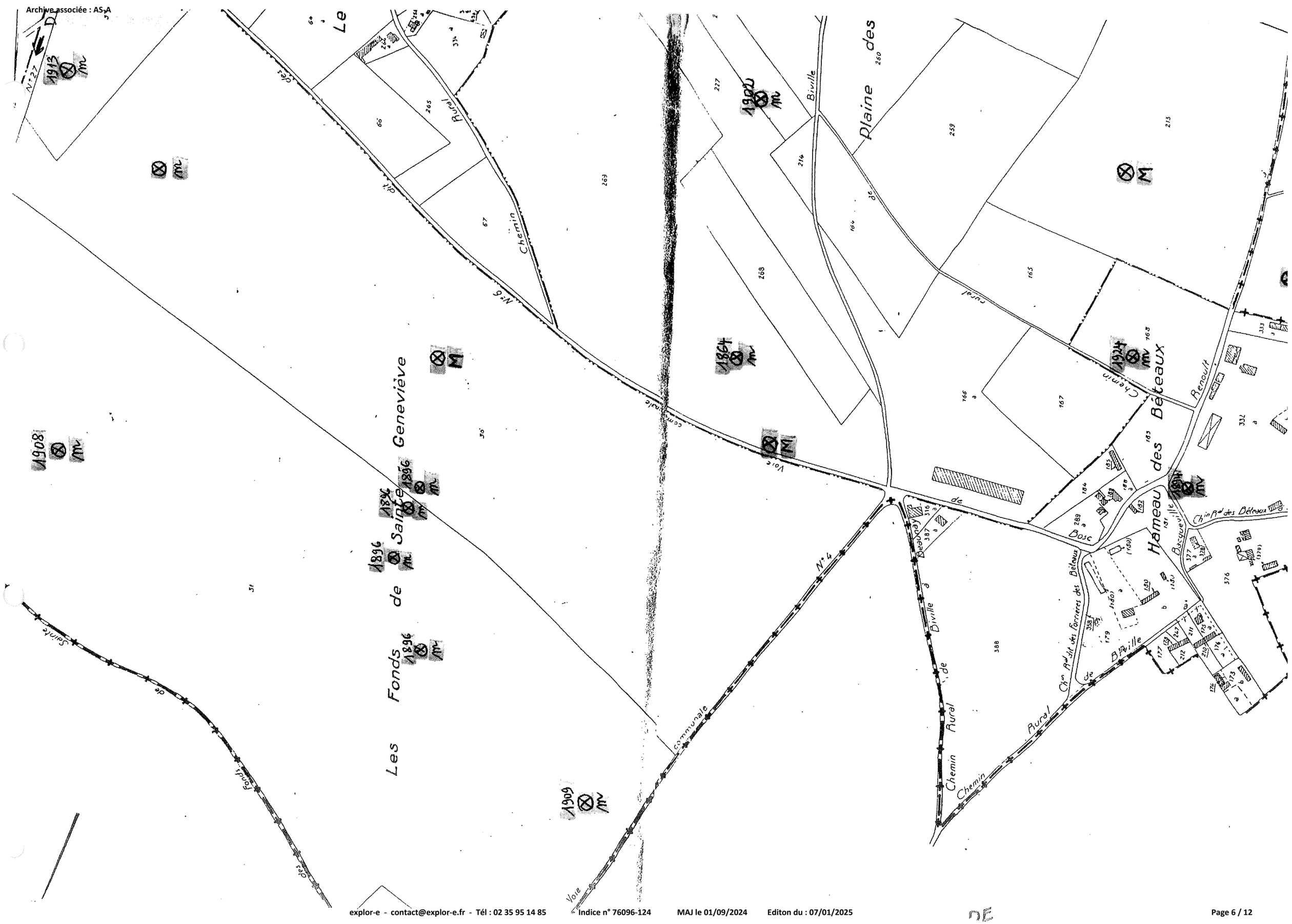
Le Fonds de Sainte Geneviève
Les Fonds de Sainte Geneviève
Chemin Rural
Chemin Rural de Biville à Bétheux
Chemin Rural de Biville à Renouf
Chemin Rural de Biville à Bétheux
Chemin Rural de Biville à Hameau des Bétheux
Chemin Rural de Biville à Jacqueville

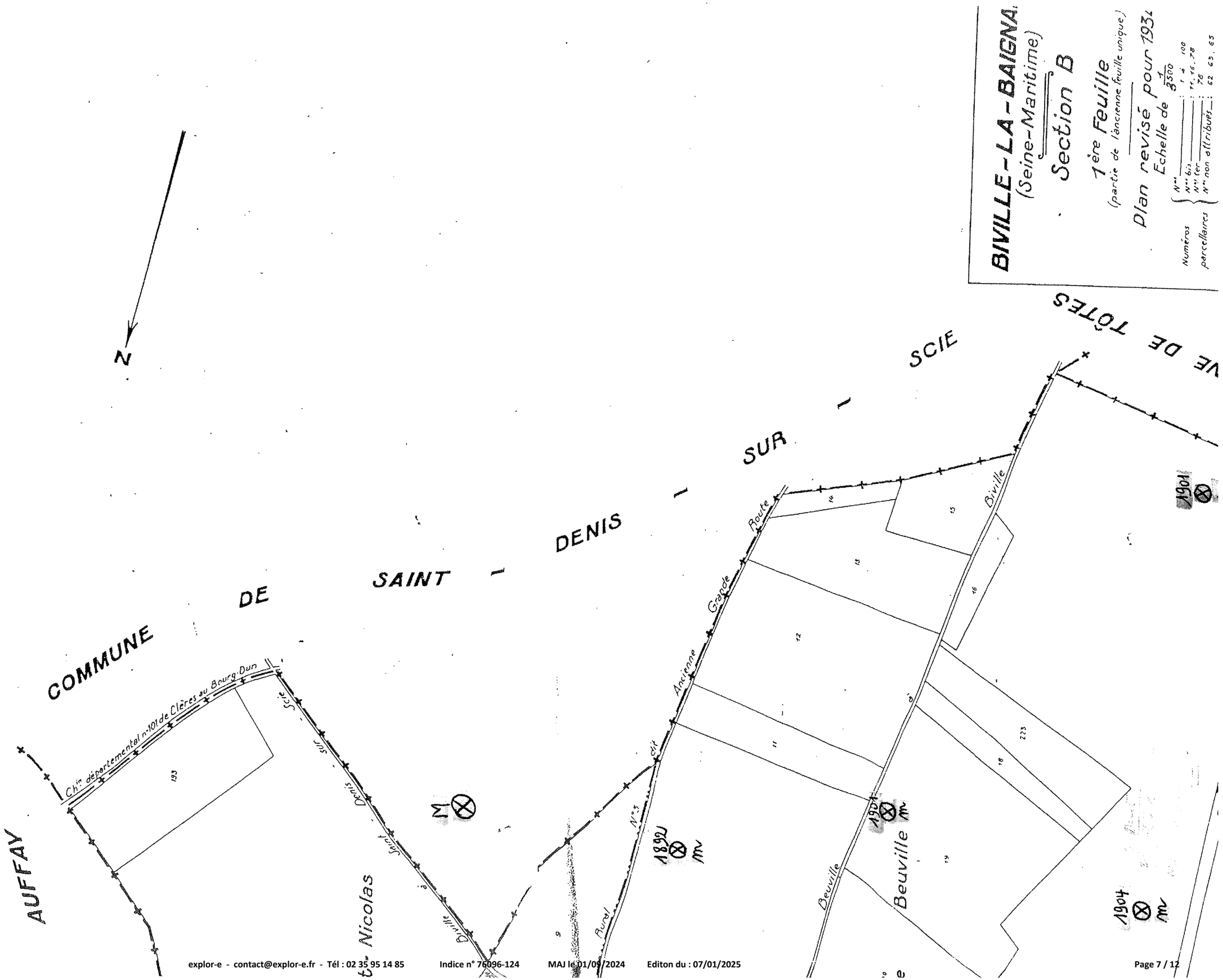
BIVILLE-LA-BAIGNA
(Seine-Maritime)
Section B
1ère Feuille
(partie de l'ancienne feuille unique)
Plan revisé pour 1931
Echelle de 1/3500
Numéros parcellaires
N°s : 1 à 100
N°s bis : 11, 16, 78
N°s ter : 78
N°s non attribués : 62 63, 65
N
COMMUNE DE SAINT - DENIS - SUR - SCIE
AUFFAY
Ch^in départemental n°101 de Clères au Bourg-Dun
Scie
Saint - Denis - sur - Scie
Biville
Nicolas
Rural
N°5
dit
Ancienne
Grande
Route
Biville
Beuville
Beuville
1892
1901
1904
1901
M



Archive associée : AS-A

MAJ le 01/09/2024 Edition du : 07/01/2025
explor-e - contact@explor-e.fr - Tél : 02 35 95 14 85 Indice n° 76096-124

explor-e - contact@explor-e.fr - Tél : 02 35 95 14 85
Indice n° 76096-124
MAJ le 01/09/2024
Edition du : 07/01/2025

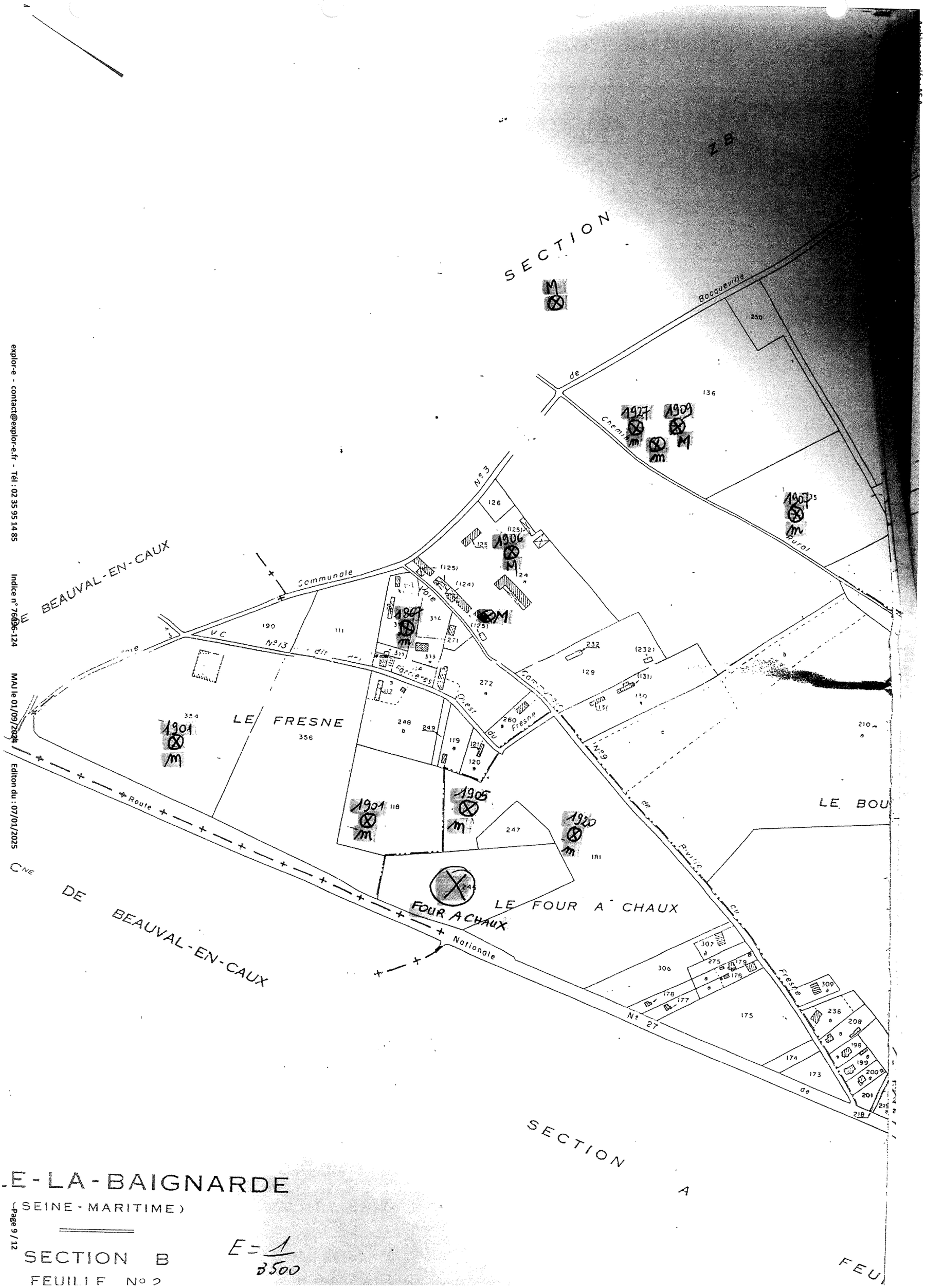

E - LA - BAIGNARDE

(SEINE - MARITIME)

SECTION B

FEUILLE N° 2

E = 1/3500

JACQUES NEPVEU

BEAUVAL EN CAUX

76890 TOTES

TÉL. 35 32 88 10

BEAUVAL EN CAUX, LE Nov 95



JACQUES NEPVEU

BEAUVAL EN CAUX

76890 TOTES

TÉL. 35 32 88 10

BEAUVAL EN CAUX, LE Nov. 95

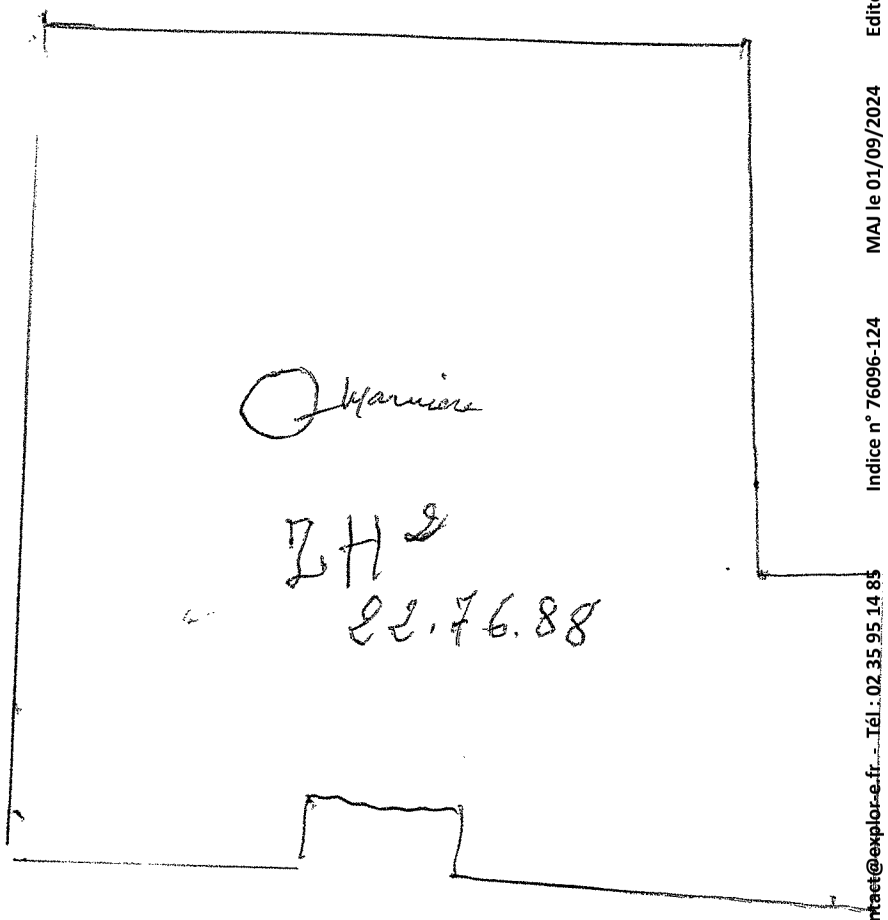

Archive associée : AS-A

explor-e - contact@explor-e.fr - Tél : 02 35 95 14 85 Indice n° 76096-124 MAJ le 01/09/2024 Editon du : 07/01/2025

brgm

Cavités souterraines

Abandonnées "hors mines"

Fiche synthétique de la cavité : HNO0018605AA

Vous pouvez télécharger cette fiche synthétique au format ASCII.

Fiche détaillée Exporter la fiche

(*) Seuls les champs qui contiennent des données connues sont affichés à l'écran

Type de cavité :	Carrière
Origine de la source :	BRGM
Nom :	Effondrement plaine du Béteau
Département :	Seine-Maritime
Commune :	BIVILLE-LA-BAIGNARDE
Positionnement de la cavité :	précis
Coordonnées X (Lambert II étendu) :	506148
Coordonnées Y (Lambert II étendu) :	2525703
Précision des coordonnées :	25 m
Repérage de la cavité :	orifice visible
Connaissance :	par ouvrages
Accès :	inconnu
Date de validité des informations :	01/01/1995

Indice n° : 76096-125

Indice recensé en archive(s) - non visible sur le terrain

Localisation

Département : 76 - Seine-Maritime

Commune : Biville-la-Baignarde

Repères locaux

Hameau/Lieu-dit : Plaine du Béteau

Autre (route, chemin...) :

Coordonnées

Système : *RFG93-CC50*

Orig. report carto : *Carte*

x : *1 558 022*

y : *9 170 943*

Précision :

Type de Report : *Ponctuel*

Contexte

Geomorphologique : *Plateau*

Altitude de la nappe : 110 m

Source : Atlas BRGM 2012-ME

Source(s) de l'information

Reprise indice sans modification du RICS initial :Alise / / mars 2010

Archives (Cf. fiche(s) détaillée(s) page(s) suivante(s))

Récentes || Réf.: Inventaire régional |
Récentes || Auteur: BRGM | Réf.: BD Cavités | |

Témoignages

Photo aérienne

Terrain

- ☐ Effondrement
- ☐ Affaissement-dépression
- ☐ Zone remblayée
- ☐ Puits
- ☐ Entrée à flanc de coteaux (cavage)
- ☐ Arbre isolé
- ☐ Autre :
- ☐ Aucun

Géométrie :

- ☐ Circulaire — Diamètre (m) # — Profondeur max (m) #
- ☐ Quelconque — Longueur min (m) # — Longueur max (m) #

Observations

Origine probable de l'indice

Type

- ☐ Carrière souterraine
- ☐ Carrière à ciel ouvert
- ☐ Carrière type inconnu
- ☐ Karstique (Naturel)
- ☑ **Indéterminé**
- ☐ Puits à eau

Matière extraite

- ☐ Marne
- ☐ Pierre de taille
- ☐ Cailloux
- ☐ Argile
- ☐ Sable

Commentaires

Indice 76096-125 / Détail document d'archives récentes

Origine du document	*Auteur :*	**Mairie**
	Référence :	**Inventaire régional**
	Date :	**1995**
Informations extraites	**Inventaire Départemental des Cavités Souterraines**	
Elements de localisation	*Plan de localisation :*	*Echelle :*
	Lieu-dit :	
	Autre information :	
Elements de dimensionnement	*Plan d'extension :*	*Echelle :*
Remarques		

Indice 76096-125 / Détail document d'archives récentes

Origine du document	*Auteur :*	**BRGM**
	Référence :	**BD Cavités**
	Date :	
Informations extraites	**Indice n°HNO0018607AA de la BD cavité**	
Elements de localisation	*Plan de localisation :*	*Echelle :*
	Lieu-dit :	
	Autre information :	
Elements de dimensionnement	*Plan d'extension :*	*Echelle :*
Remarques		

BIVILLE-LA-BAIGNARDE
(Seine-Maritime)
Section A
1ère Feuille
(partie de l'ancienne feuille unique)
Plan revisé pour 1934
Echelle de 1/500

N

Section B Feuille N°1

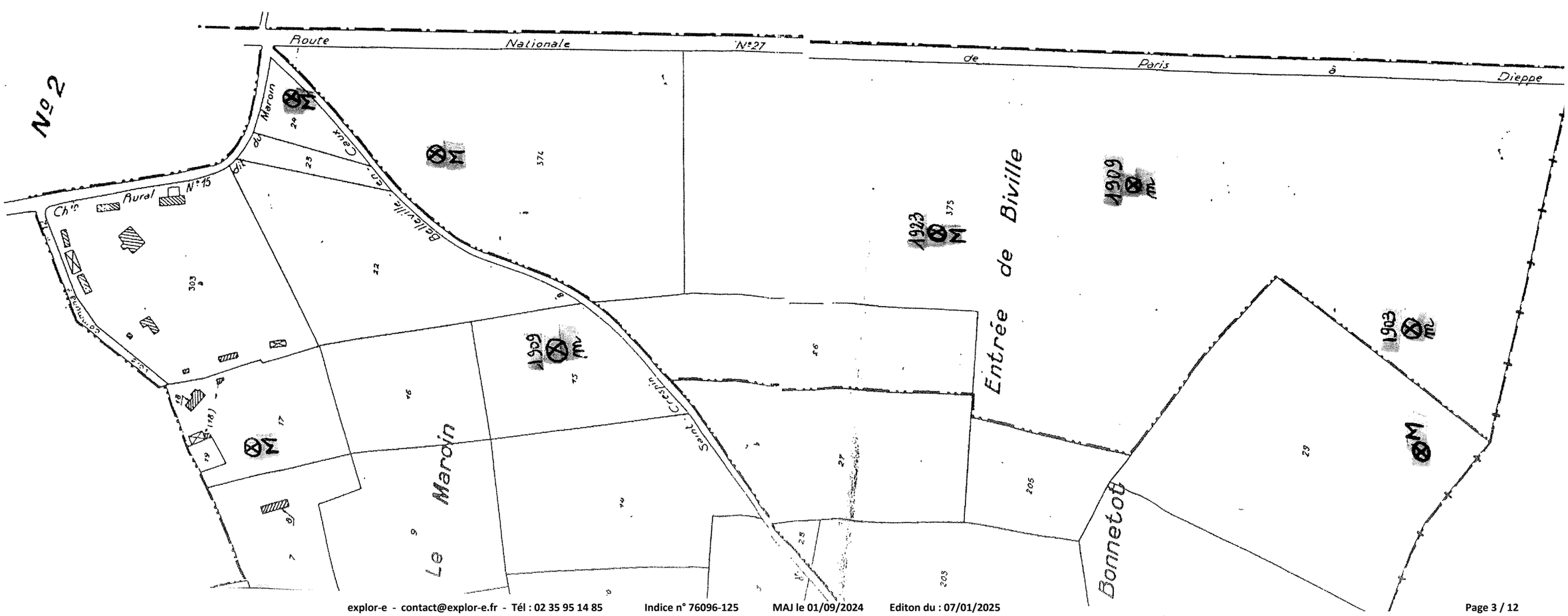

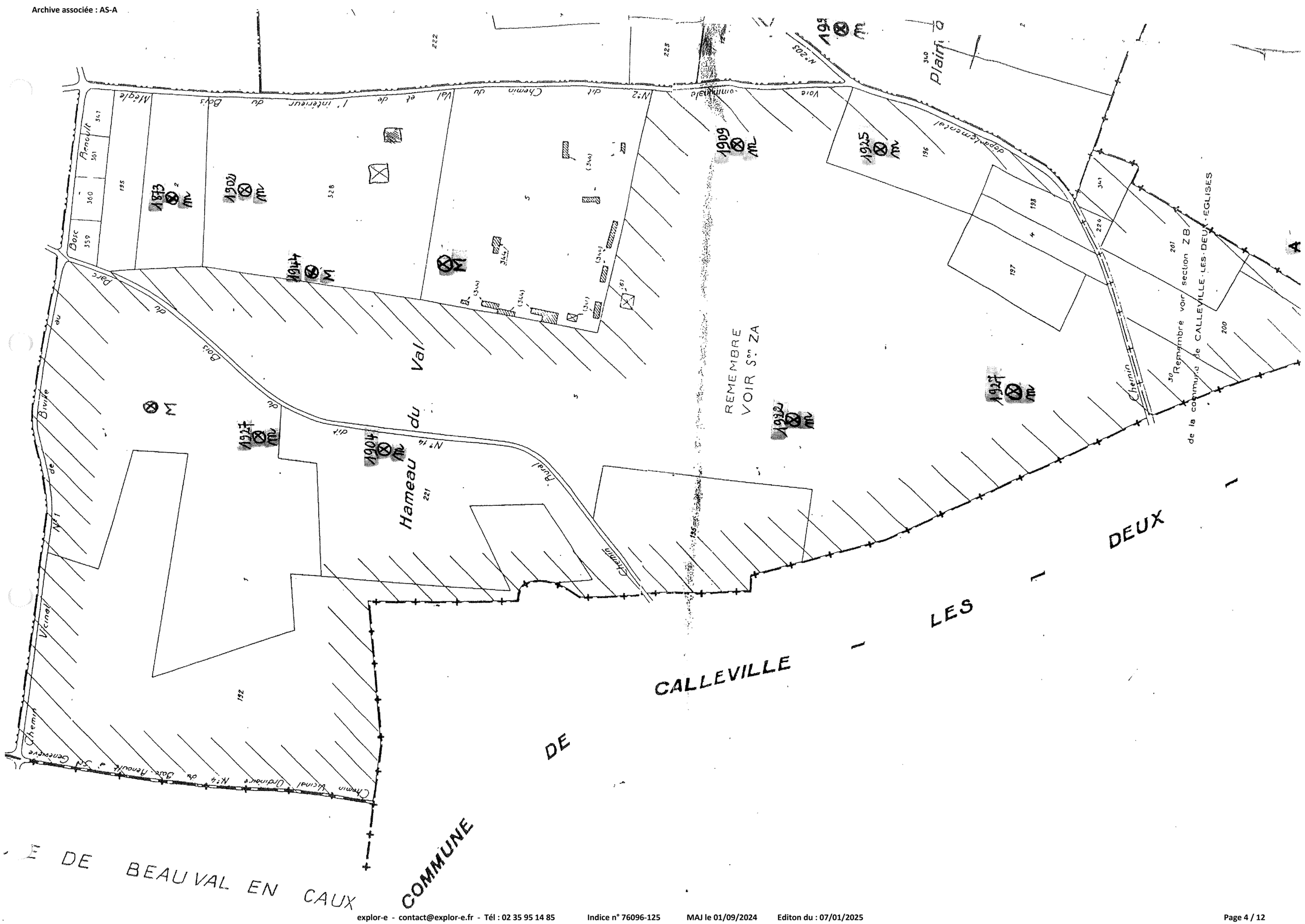
COMMUNE DE CALLEVILLE LES DEUX
DE BEAUVAL EN CAUX
REMEMBRE VOIR Son ZA
Remembre voir section ZB de la commune de CALLEVILLE-LES-DEUX-EGLISES
Hameau du Val
Chemin Vicinal Ordinaire N°4 du Bois-Renoult à Ste Geneviève
Chemin Vicinal N°1 de Biville au Parc du Bois du Bois
Chemin Rural N°14 dit du Val
Chemin Rural N°2 dit Chemin du Val et de l'intérieur du Bois Mégle
Voie communale N°203
Chemin départemental
Plain
1873 m
1902 m
1944 M
1909 m
1925 m
1927 m
1904 m
1922 m
1927 m
M
M
Bosc 359
Renoult 360
361
347
195
328
221
192
196
198
197
224
201
200
340
222
225

BIVILLE-LA-BAIGNARDE
(Seine-Maritime)

Section A

2e Feuille
(partie de lancienne feuille unique)

Plan revisé pour 1934
Echelle de 1/500

Archive associée : AS-A

MAJ le 01/09/2024 Editon du : 07/01/2025
Indice n° 76096-125

explorer-contact@explorer.fr - Tél : 02 35 95 14 65

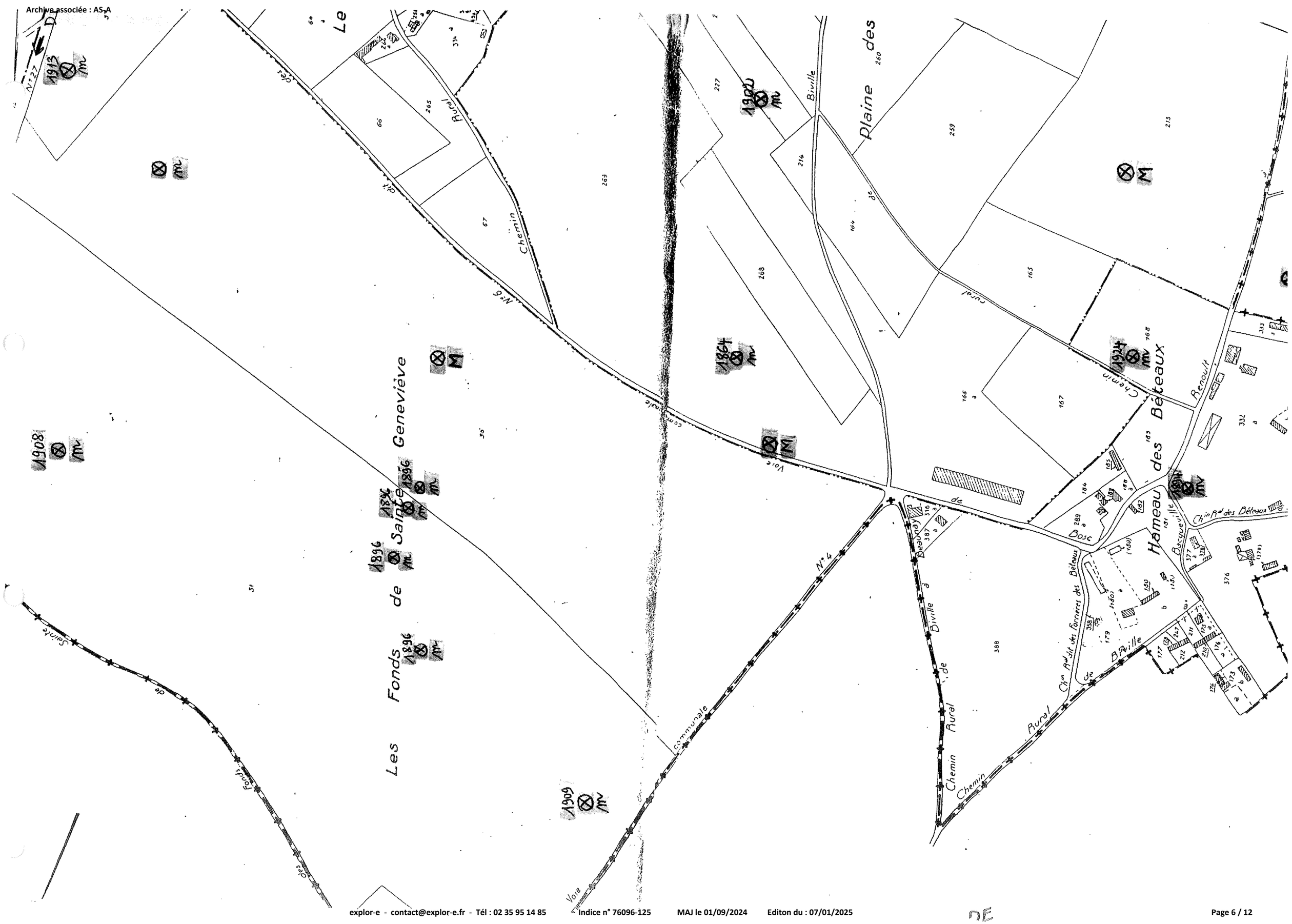
Le Fonds de Sainte Geneviève
Les Fonds de Sainte Geneviève
Chemin Rural
Chemin Rural de Biville à Bétheux
Chemin Rural de Biville à Renouf
Chemin Rural de Biville à Bétheux
Chemin Rural de Biville à Hameau des Bétheux
Chemin Rural de Biville à Bosc Bezeard
Chemin Rural de Biville à Bosc Jacqueville
Chemin Rural de Biville à Chemin Rural dit des Carrières des Bétheux
Chemin Rural de Biville à Chemin Rural de Biville à Bétheux
Chemin Rural de Biville à Chemin Rural de Biville à Renouf
Chemin Rural de Biville à Chemin Rural de Biville à Hameau des Bétheux
Chemin Rural de Biville à Chemin Rural de Biville à Bosc Bezeard
Chemin Rural de Biville à Chemin Rural de Biville à Bosc Jacqueville
Chemin Rural de Biville à Chemin Rural de Biville à Chemin Rural dit des Carrières des Bétheux
Voie communale N° 6
Voie communale N° 4
Voie communale
Plaine des Bétheux
Hameau des Bétheux
Bosc Bezeard
Bosc Jacqueville
Chemin Rural dit des Carrières des Bétheux
Chemin Rural de Biville à Bétheux
Chemin Rural de Biville à Renouf
Chemin Rural de Biville à Hameau des Bétheux
Chemin Rural de Biville à Bosc Bezeard
Chemin Rural de Biville à Bosc Jacqueville
Chemin Rural de Biville à Chemin Rural dit des Carrières des Bétheux
Chemin Rural de Biville à Chemin Rural de Biville à Bétheux
Chemin Rural de Biville à Chemin Rural de Biville à Renouf
Chemin Rural de Biville à Chemin Rural de Biville à Hameau des Bétheux
Chemin Rural de Biville à Chemin Rural de Biville à Bosc Bezeard
Chemin Rural de Biville à Chemin Rural de Biville à Bosc Jacqueville
Chemin Rural de Biville à Chemin Rural de Biville à Chemin Rural dit des Carrières des Bétheux
1913
1902
1908
1896
1896
1896
1864
1864
1909

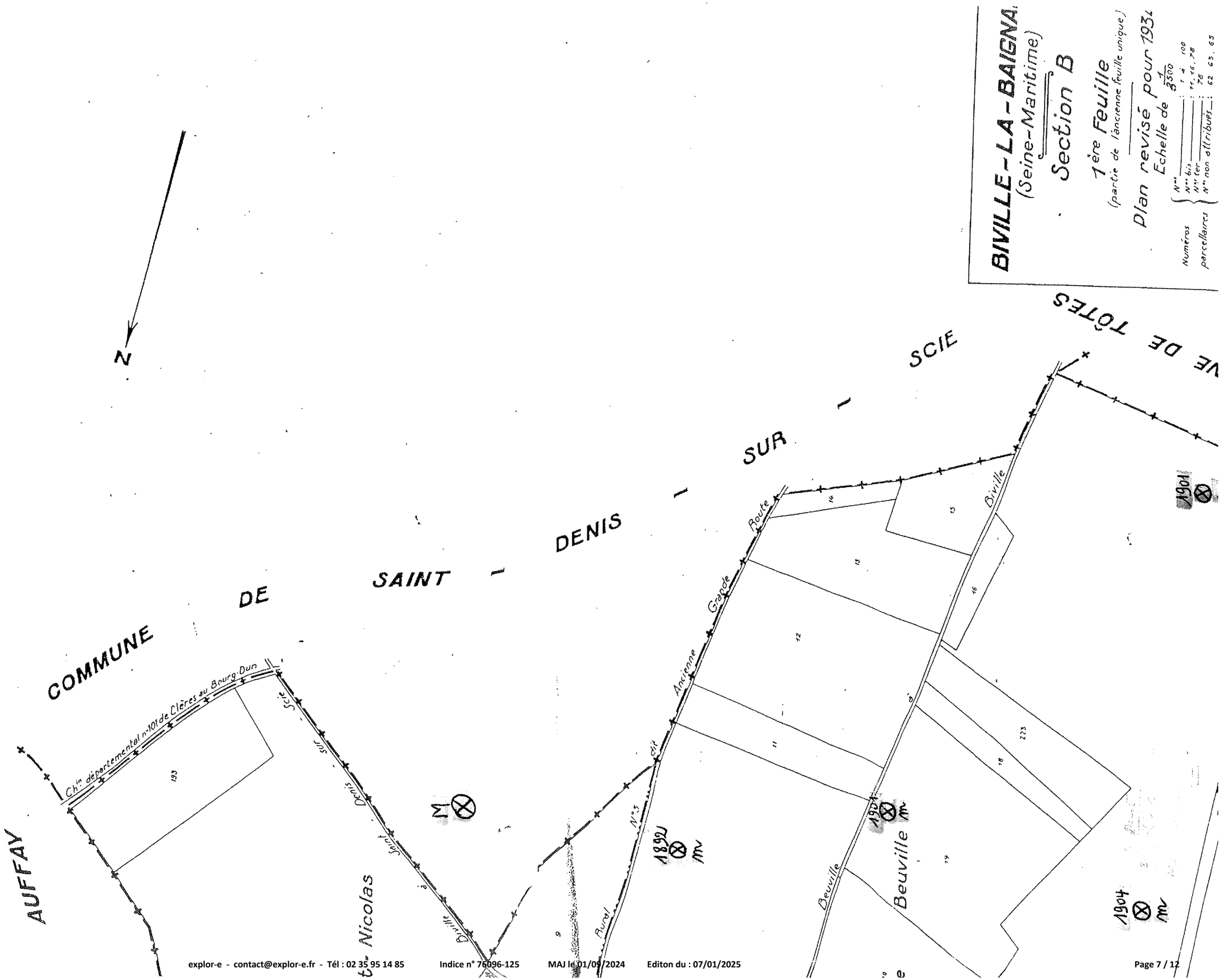
BIVILLE-LA-BAIGNA
(Seine-Maritime)
Section B
1ère Feuille
(partie de l'ancienne feuille unique)
Plan revisé pour 1931
Echelle de 1/3500
Numéros parcellaires
N°s : 1 à 100
N°s bis : 11, 16, 78
N°s ter : 78
N°s non attribués : 62 63, 65
N
COMMUNE DE SAINT - DENIS - SUR - SCIE
AUFFAY
Ch^in départemental n°101 de Clères au Bourg-Dun
Scie
Saint - Denis - sur - Scie
Biville
Nicolas
Rural N°5 dit Ancienne Grande Route
Beuville
Biville
1892 m
1901 m
1904 m
1901
M


Section
N° 2
Feuille
A
de
N° 27
Chemin
Rural
Plaine
N° 19
Chemin
Rue
Grande
Chemin
Nationale
Chemin
Le Bourg
Les Fonds de S
Plaine d' Auffay
Chemin de Toites à Longueville-sur-Scie
Rural N° 4
Chemin de Petreux
N° 7
Route de Longueville-sur-Scie
Saint-Aubin-sur-Scie
Bourville
Brennetuit
COMMUNE
D -
N° 2
A904
A898
A896
A894
A895
A899
A884
A908
M
M
M

explor-e - contact@explor-e.fr - Tél : 02 35 95 14 85
Indice n° 76096-125
MAJ le 01/09/2024
Edition du : 07/01/2025

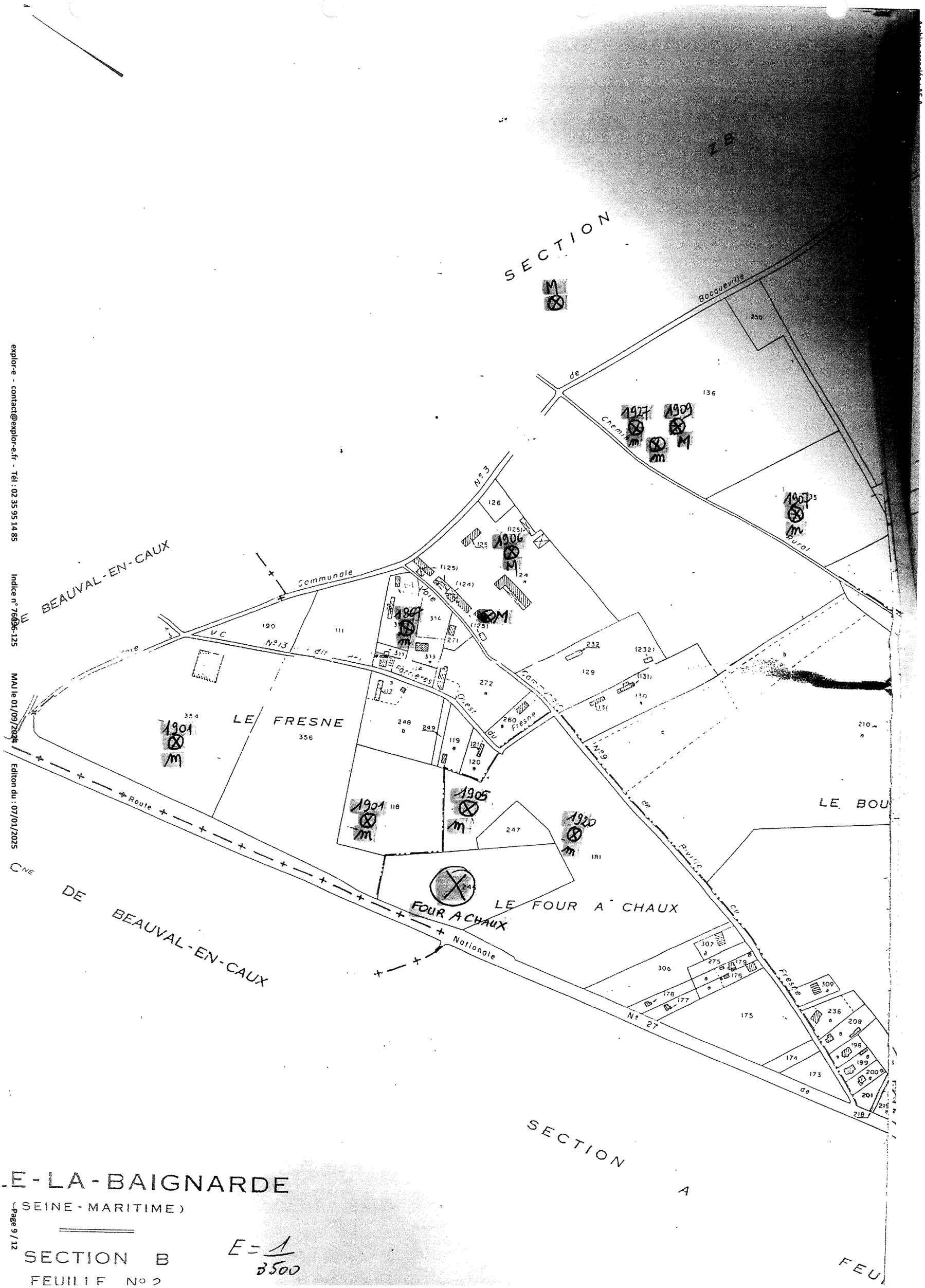

E-LA-BAIGNARDE

(SEINE-MARITIME)

SECTION B

FEUILLE N° 2

E = 1/3500

JACQUES NEPVEU

BEAUVAL EN CAUX

76890 TOTES

TÉL. 35 32 88 10

BEAUVAL EN CAUX, LE Nov 95



JACQUES NEPVEU

BEAUVAL EN CAUX

76890 TOTES

TÉL. 35 32 88 10

BEAUVAL EN CAUX, LE Nov. 95

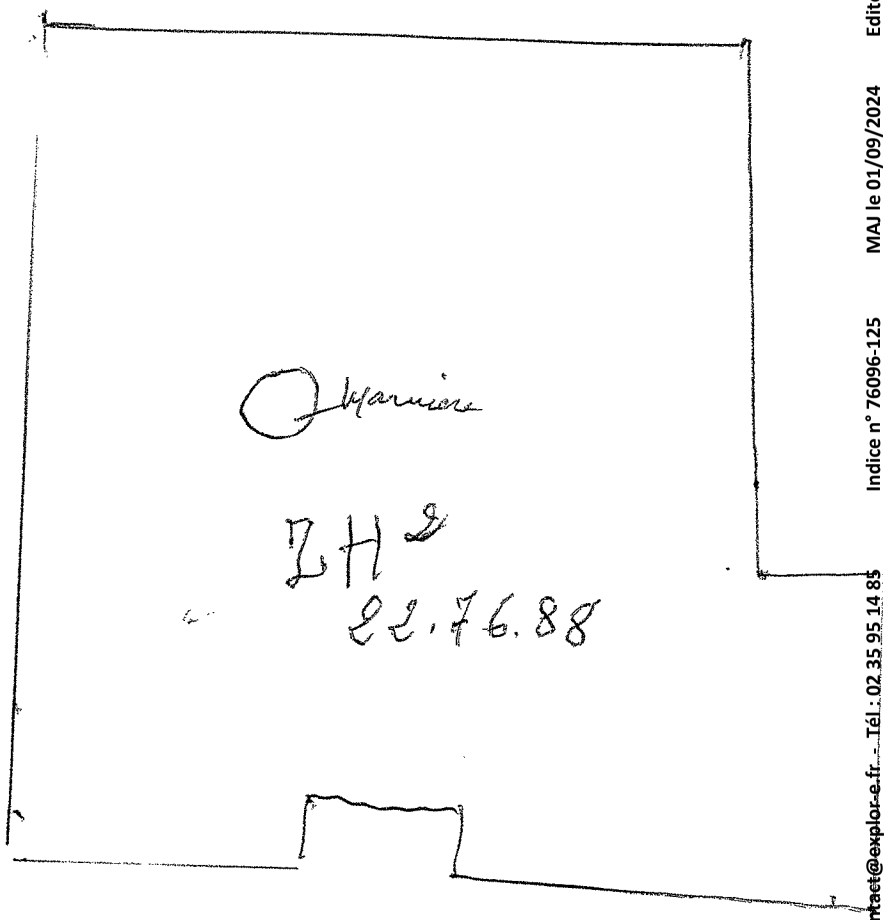

Archive associée : AS-A

explor-e - contact@explor-e.fr - Tél : 02 35 95 14 85 Indice n° 76096-125 MAJ le 01/09/2024 Editon du : 07/01/2025

brgm

Cavités souterraines
Abandonnées "hors mines"

Fiche synthétique de la cavité : HNO0018607AA

Vous pouvez télécharger cette fiche synthétique au format ASCII.
Fiche détaillée Exporter la fiche

(*) Seuls les champs qui contiennent des données connues sont affichés à l'écran

Type de cavité :	Carrière
Origine de la source :	BRGM
Nom :	Marnière plaine du Béteau
Département :	Seine-Maritime
Commune :	BIVILLE-LA-BAIGNARDE
Positionnement de la cavité :	précis
Coordonnées X (Lambert II étendu) :	505730
Coordonnées Y (Lambert II étendu) :	2525801
Précision des coordonnées :	25 m
Repérage de la cavité :	orifice visible
Connaissance :	par ouvrages
Accès :	inconnu
Date de validité des informations :	01/01/1995

Indice n° : 76096-126

Indice recensé en archive(s) - non visible sur le terrain

Localisation

Département : 76 - Seine-Maritime

Commune : Biville-la-Baignarde

Repères locaux

Hameau/Lieu-dit : Plaine du Béteau

Autre (route, chemin...) :

Coordonnées

Système : *RFG93-CC50*

Orig. report carto : *Carte*

x : *1 558 087*

y : *9 170 747*

Précision :

Type de Report : *Ponctuel*

Contexte

Geomorphologique : *Plateau*

Altitude de la nappe : 110 m

Source : Atlas BRGM 2012-ME

Source(s) de l'information

Reprise indice sans modification du RICS initial :Alise / / mars 2010

Archives (Cf. fiche(s) détaillée(s) page(s) suivante(s))

Récentes || Réf.: Inventaire régional |

Témoignages

Photo aérienne

Terrain

- ☐ Effondrement
- ☐ Affaissement-dépression
- ☐ Zone remblayée
- ☐ Puits
- ☐ Entrée à flanc de coteaux (cavage)
- ☐ Arbre isolé
- ☐ Autre :
- ☐ Aucun

Géométrie :

- ☐ Circulaire — Diamètre (m) # — Profondeur max (m) #
- ☐ Quelconque — Longueur min (m) # — Longueur max (m) #

Observations

Origine probable de l'indice

Type

- ☐ Carrière souterraine
- ☐ Carrière à ciel ouvert
- ☐ Carrière type inconnu
- ☐ Karstique (Naturel)
- ☑ Indéterminé
- ☐ Puits à eau

Matière extraite

- ☐ Marne
- ☐ Pierre de taille
- ☐ Cailloux
- ☐ Argile
- ☐ Sable

Commentaires

Indice 76096-126 / Détail document d'archives récentes

Origine du document	*Auteur :*	**Mairie**
	Référence :	**Inventaire régional**
	Date :	**1995**
Informations extraites	**Inventaire Départemental des Cavités Souterraines**	
Elements de localisation	*Plan de localisation :*	*Echelle :*
	Lieu-dit :	
	Autre information :	
Elements de dimensionnement	*Plan d'extension :*	*Echelle :*
Remarques		

BIVILLE-LA-BAIGNARDE
(Seine-Maritime)
Section A
1ère Feuille
(partie de l'ancienne feuille unique)
Plan revisé pour 1934
Echelle de 1/500

N

Section B Feuille N°1

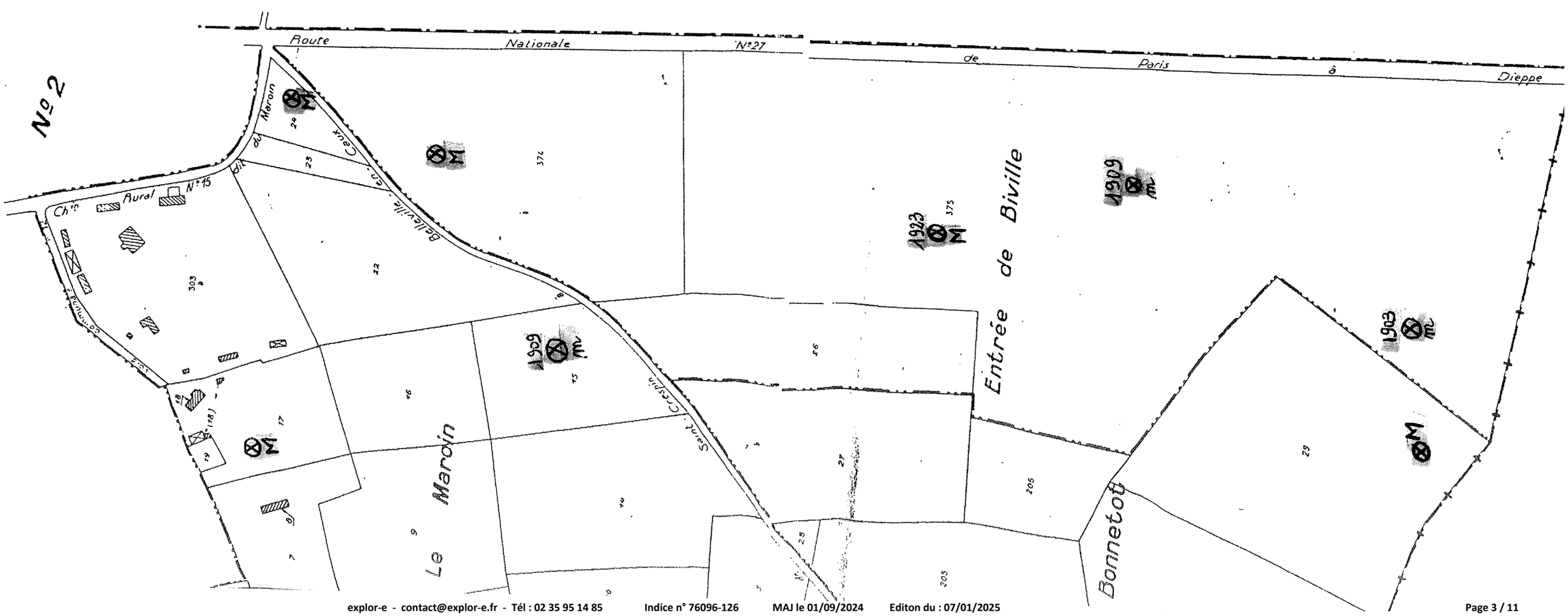

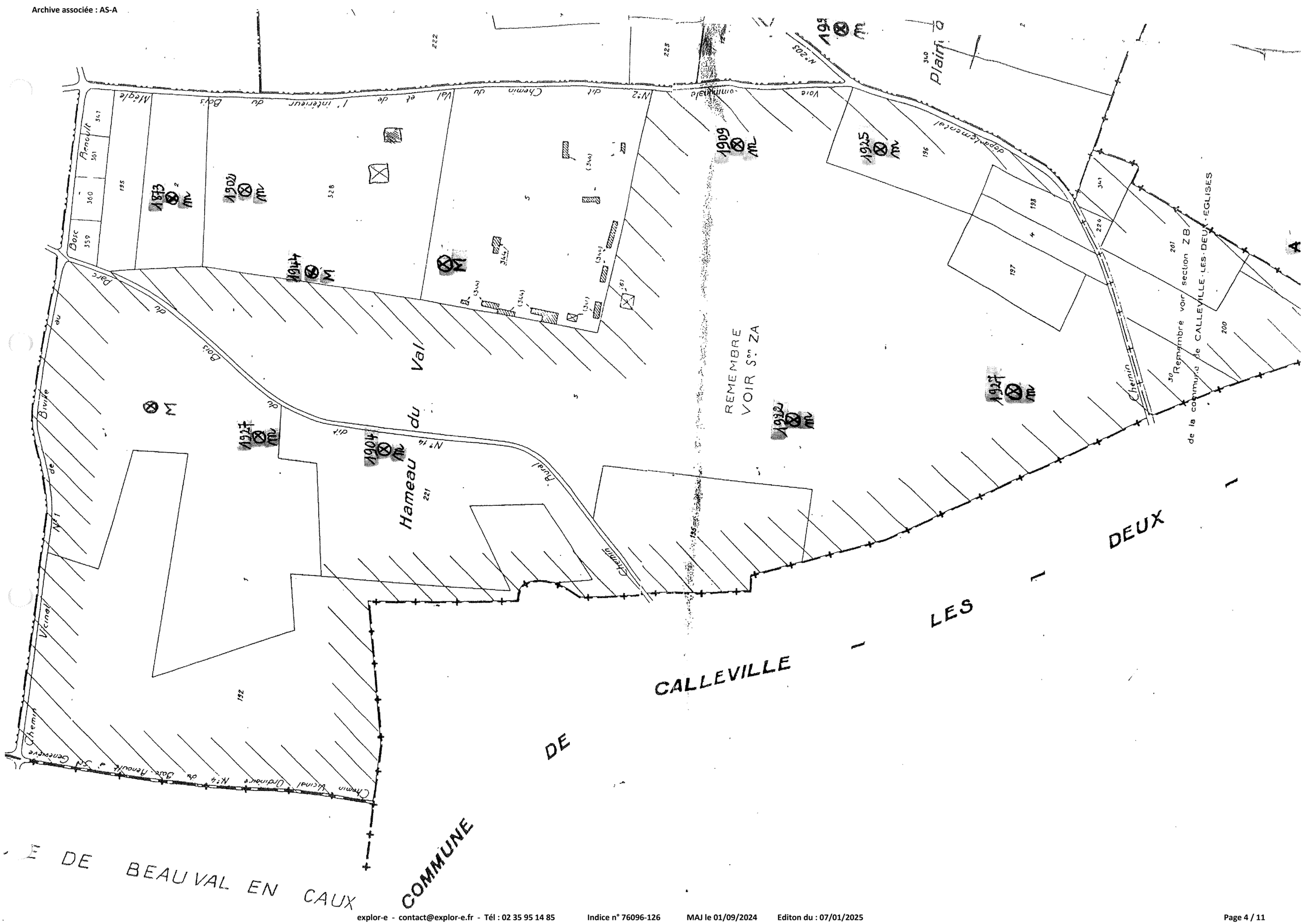
COMMUNE DE CALLEVILLE - LES - DEUX
DE BEAUVAL EN CAUX
REMEMBRE
VOIR Son ZA
Remembré voir section ZB
de la commune de CALLEVILLE-LES-DEUX-EGLISES
Hameau du Val
Chemin
Voie communale N°2 dit Chemin du Val et de l'intérieur du Bois
Chemin Vicinal Ordinaire N°4 du Bois-Renoult à Ste Geneviève
Chemin Vicinal N°1
Bivile
Bois du Parc
Rural
Plain
Mégle
Renoult
Bosc
1873
1902
1944
1909
1925
1927
1904
1922
1927

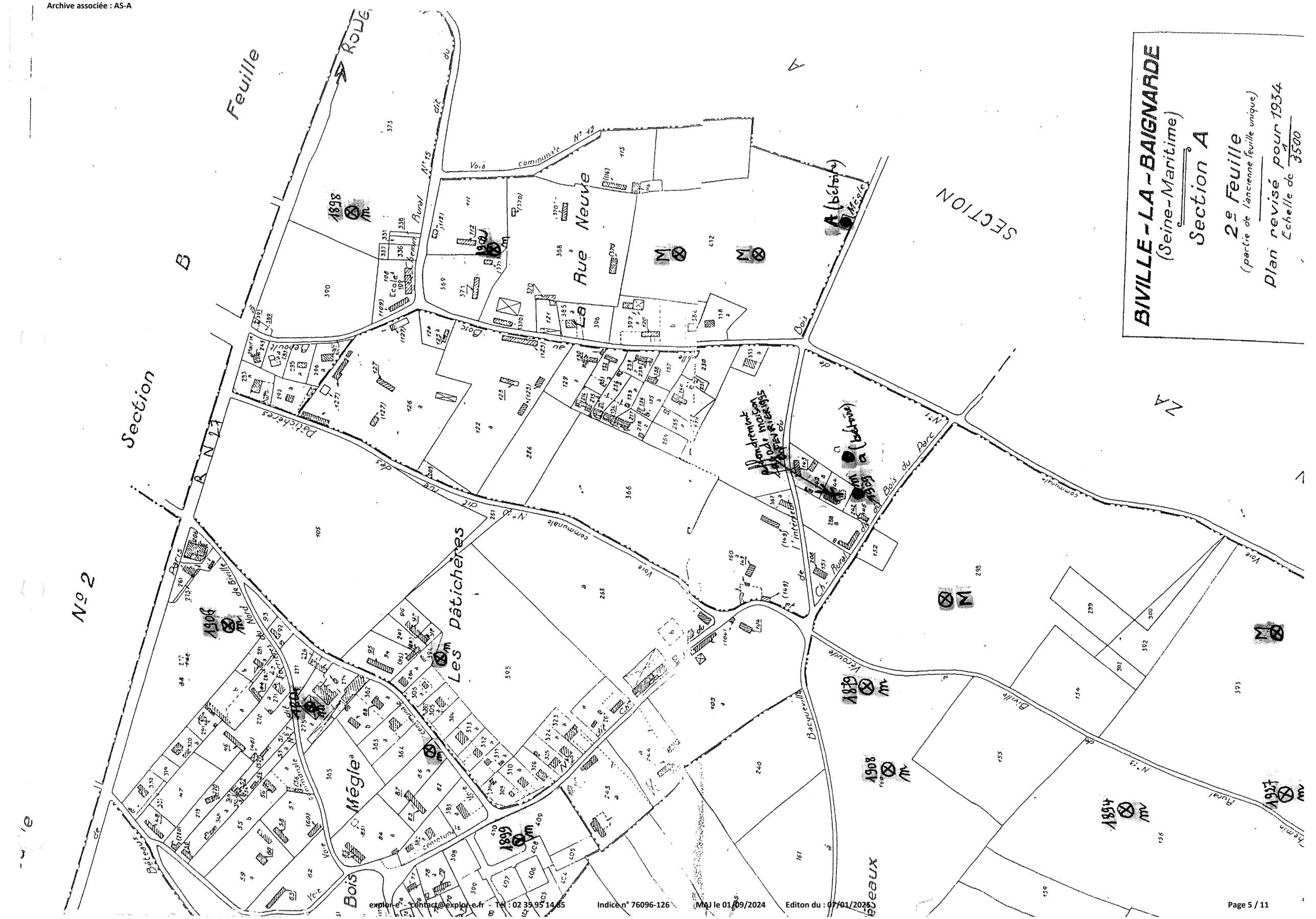
BIVILLE-LA-BAIGNARDE
(Seine-Maritime)
Section A
2e Feuille
(partie de l'ancienne feuille unique)
Plan revisé pour 1934
Echelle de 1/3500
Section B
Feuille No 2
SECTION A
Rue Neuve
Les Pâtichères
Mégle
Bois Mégle
Bois du Parc
Voie communale No 12
Chemin Rural No 15 dit du Bois
Chemin Rural No 13 dit de l'intérêt
Voie communale No 10 dit rue des Pâtichères
Voie communale No 2
Voie communale
Voie Vicinale
Route Nationale No 27
Route Nationale No 13
Route Départementale No 1
Ecole
Mairie
Bacqueville
Biville
Paris
Rouen
Parc
Bois du Parc
Ch. Rural
1898
1902
1906
1899
1879
1908
1894
1927

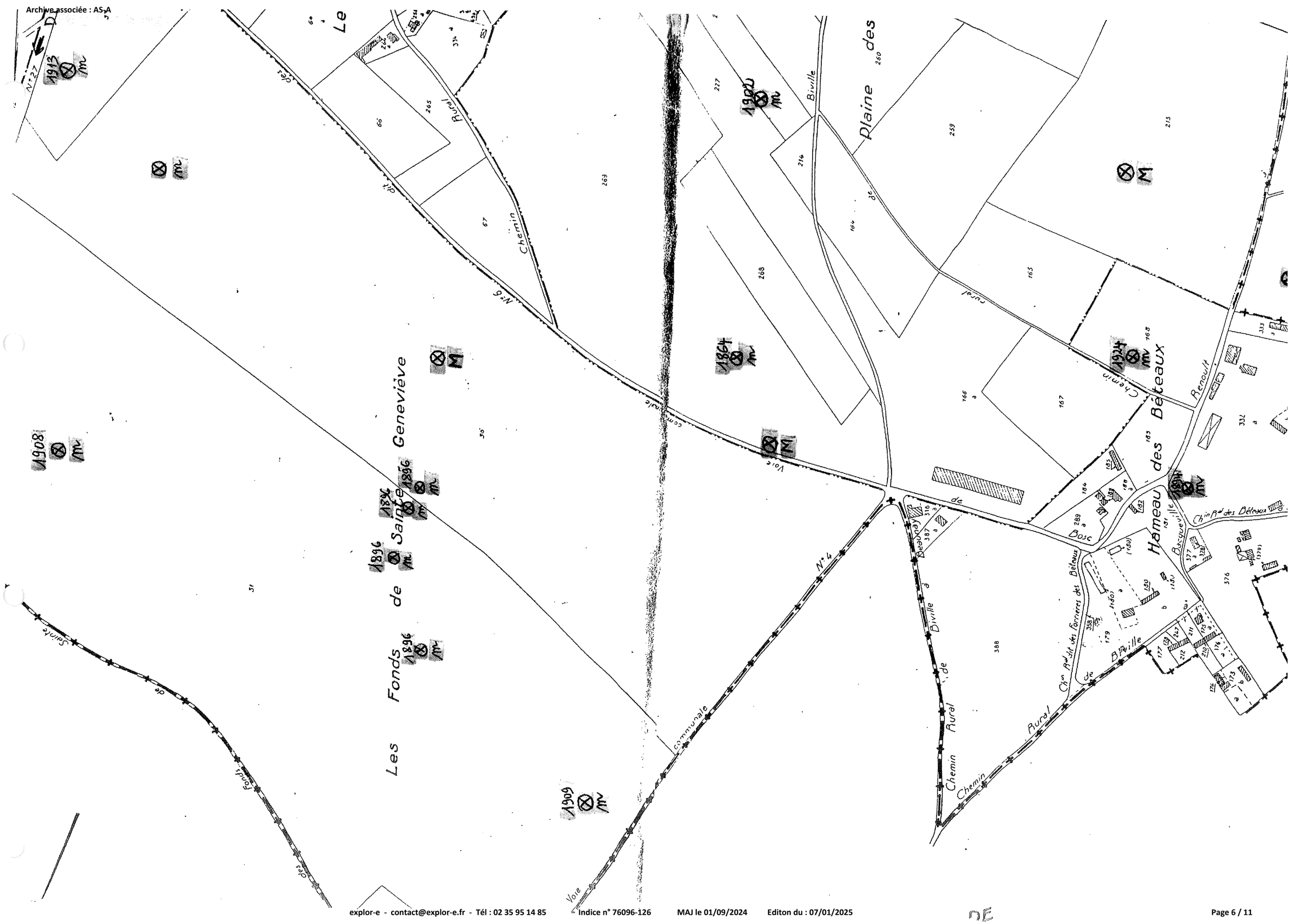
Les Fonds de Sainte Geneviève
Plaine des
Hameau des Béteaux
Chemin Rural
Chemin Rural de Biville à Beaunay
Chemin Rural de Biville
Chemin Rural de Biville
Chemin Rural
Voie communale
Voie communale
Renoult
Bosc
Bacqueville
Chin Rd des Béteaux
Chin Rd dit des Forrières des Béteaux
N°6
N°4
N°27
1913
1908
1896
1909
1902
1864
1924
1894

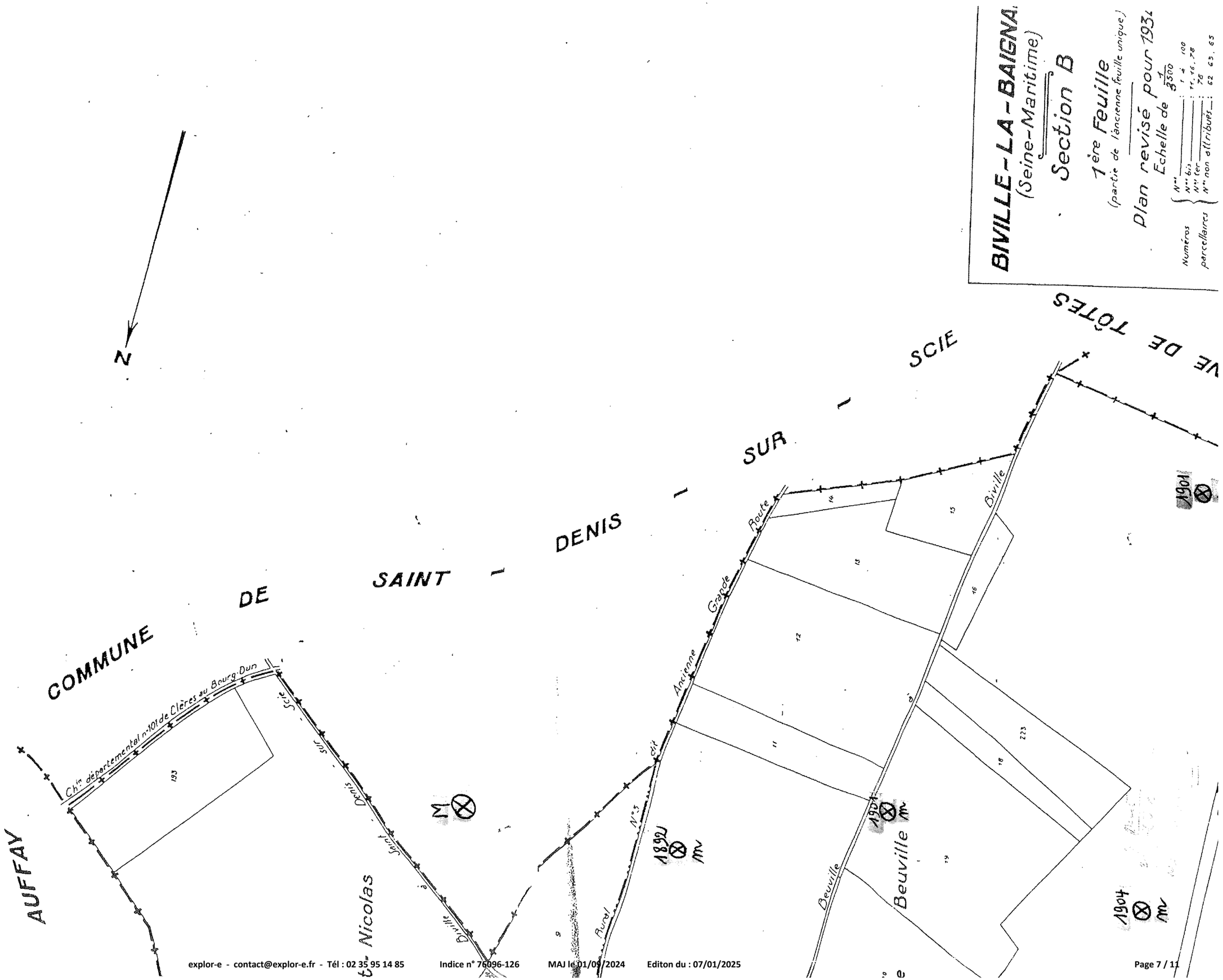
BIVILLE-LA-BAIGNA
(Seine-Maritime)
Section B
1ère Feuille
(partie de l'ancienne feuille unique)
Plan revisé pour 1931
Echelle de 1/3500
Numéros parcellaires
N°s : 1 à 100
N°s bis : 11, 16, 78
N°s ter : 78
N°s non attribués : 62 63, 65
N
COMMUNE DE SAINT - DENIS - SUR - SCIE
AUFFAY
Ch^in départemental n°101 de Clères au Bourg-Dun
Scie
Saint - Denis - sur - Scie
Nicolas
Biville
Ancienne Grande Route
N°5 dit Rural
Beuville
Biville
1892 m
1901 m
1904 m
1901 m


Section
N° 2
Feuille
A
N° 27
de
Chemin
Rural
Plaine
N° 19
de
Chemin
Rue
de
Grande
Chemin
Le Bourg
Plaine d' Auffay
Les Fonds de S
Chemin de Toites à Longueville-sur-Scie
Chemin de Petreux
Chemin de Brennetuit
Chemin
Rural
N° 7
N° 2
COMMUNE
1948
1949
1950
1951
1952
1953
1954
1955
1956
1957
1958
1959
1960
1961
1962
1963
1964
1965
1966
1967
1968
1969
1970
1971
1972
1973
1974
1975
1976
1977
1978
1979
1980
1981
1982
1983
1984
1985
1986
1987

explor-e - contact@explor-e.fr - Tél : 02 35 95 14 85
Indice n° 76096-126
MAJ le 01/09/2024
Edition du : 07/01/2025

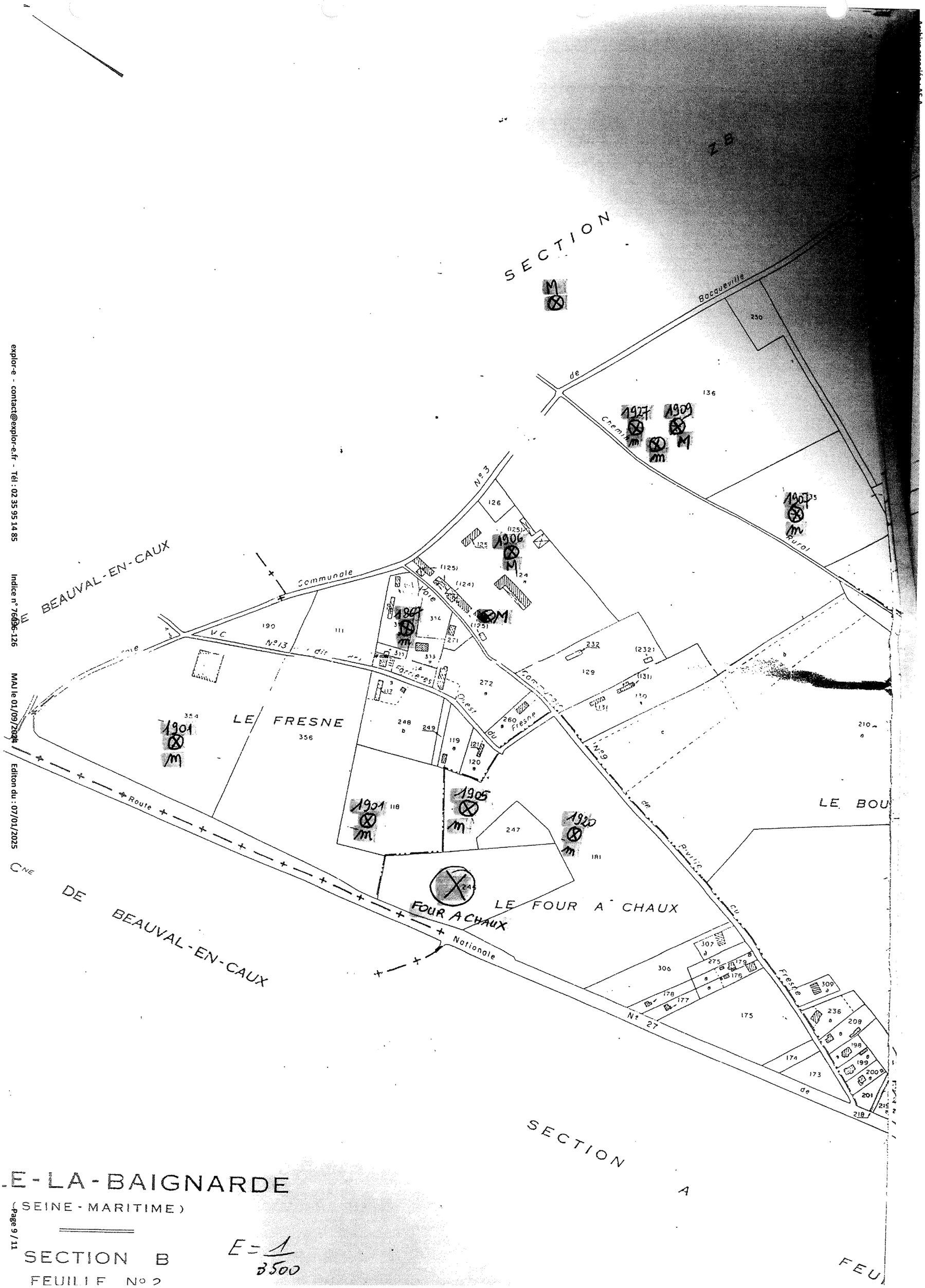

JACQUES NEPVEU

BEAUVAL EN CAUX

76890 TOTES

TÉL. 35 32 88 10

BEAUVAL EN CAUX, LE Nov 95



JACQUES NEPVEU

BEAUVAL EN CAUX

76890 TOTES

TÉL. 35 32 88 10

BEAUVAL EN CAUX, LE Nov. 95

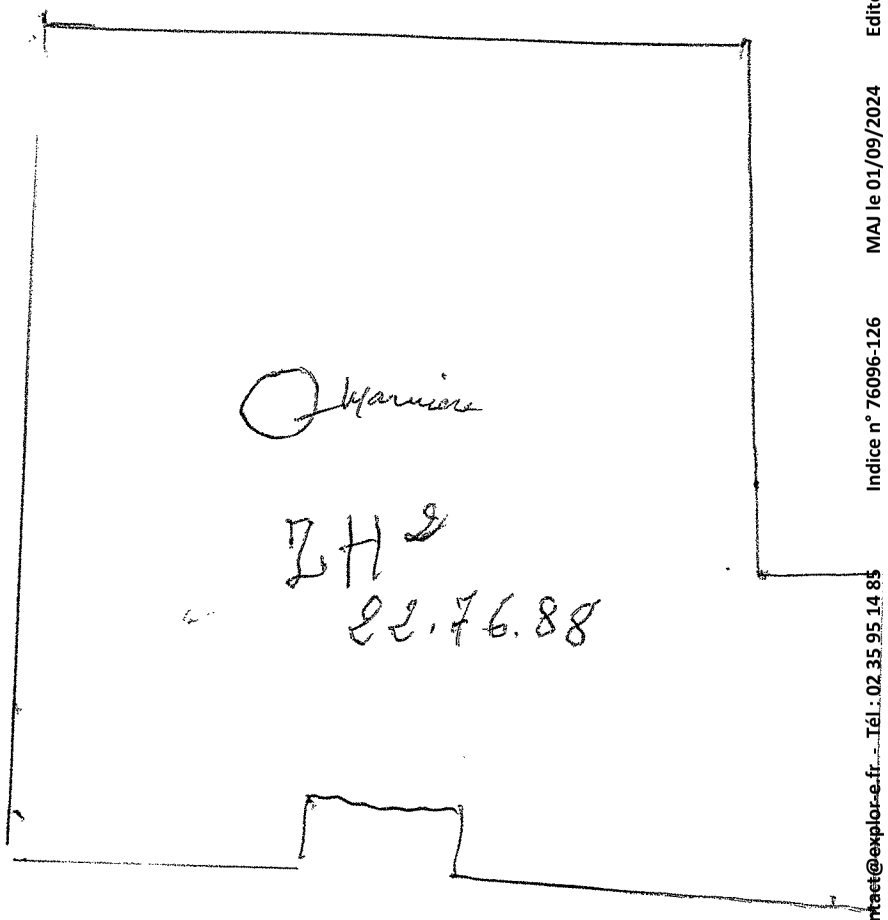

Archive associée : AS-A

explor-e - contact@explor-e.fr - Tél : 02 35 95 14 85 Indice n° 76096-126 MAJ le 01/09/2024 Editon du : 07/01/2025

Indice n° : 76096-127

Indice recensé en archive(s) - non visible sur le terrain

Localisation

Département : 76 - Seine-Maritime

Commune : Biville-la-Baignarde

Repères locaux

Hameau/Lieu-dit : la Rue Neuve

Autre (route, chemin...) :

Coordonnées

Système : *RFG93-CC50*

Orig. report carto : *Carte*

x : *1 558 548*

y : *9 170 439*

Précision :

Type de Report : *Ponctuel*

Contexte

Geomorphologique : *Plateau*

Altitude de la nappe : **115 m**

Source : **Atlas BRGM 2012-ME**

Source(s) de l'information

Reprise indice sans modification du RICS initial :Alise / / mars 2010

Archives (Cf. fiche(s) détaillée(s) page(s) suivante(s))

Récentes || Réf.: Inventaire régional |
Récentes || Auteur: BRGM | Réf.: BD Cavités | |

Témoignages

Photo aérienne

Terrain

- ☐ Effondrement
- ☐ Affaissement-dépression
- ☐ Zone remblayée
- ☐ Puits
- ☐ Entrée à flanc de coteaux (cavage)
- ☐ Arbre isolé
- ☐ Autre :
- ☐ Aucun

Géométrie :

- ☐ Circulaire — Diamètre (m) # — Profondeur max (m) #
- ☐ Quelconque — Longueur min (m) # — Longueur max (m) #

Observations

Origine probable de l'indice

Type

- ☐ Carrière souterraine
- ☐ Carrière à ciel ouvert
- ☐ Carrière type inconnu
- ☐ Karstique (Naturel)
- ☑ **Indéterminé**
- ☐ Puits à eau

Matière extraite

- ☐ Marne
- ☐ Pierre de taille
- ☐ Cailloux
- ☐ Argile
- ☐ Sable

Commentaires

Indice 76096-127 / Détail document d'archives récentes

Origine du document	*Auteur :*	**Mairie**
	Référence :	**Inventaire régional**
	Date :	**1995**
Informations extraites	**Inventaire Départemental des Cavités Souterraines**	
Elements de localisation	*Plan de localisation :*	*Echelle :*
	Lieu-dit :	
	Autre information :	
Elements de dimensionnement	*Plan d'extension :*	*Echelle :*
Remarques		

Indice 76096-127 / Détail document d'archives récentes

Origine du document	*Auteur :*	**BRGM**
	Référence :	**BD Cavités**
	Date :	
Informations extraites	**Indice n°HNO0018584AA de la BD cavité**	
Elements de localisation	*Plan de localisation :*	*Echelle :*
	Lieu-dit :	
	Autre information :	
Elements de dimensionnement	*Plan d'extension :*	*Echelle :*
Remarques	**Explor-e 204 : même référence qu'ICS128 - erreur "copier/coller" éventuelle**	

BIVILLE-LA-BAIGNARDE
(Seine-Maritime)
Section A
1ère Feuille
(partie de l'ancienne feuille unique)
Plan revisé pour 1934
Echelle de 1/500

N

Section B Feuille N°1

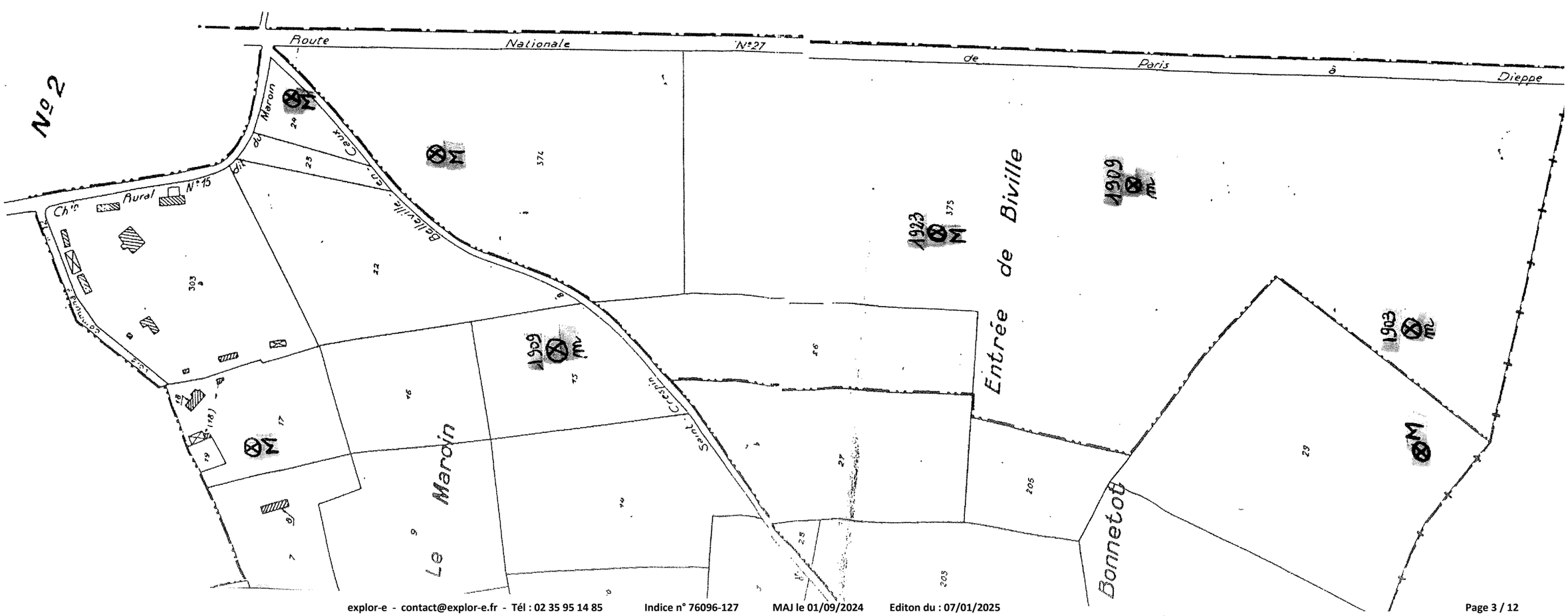

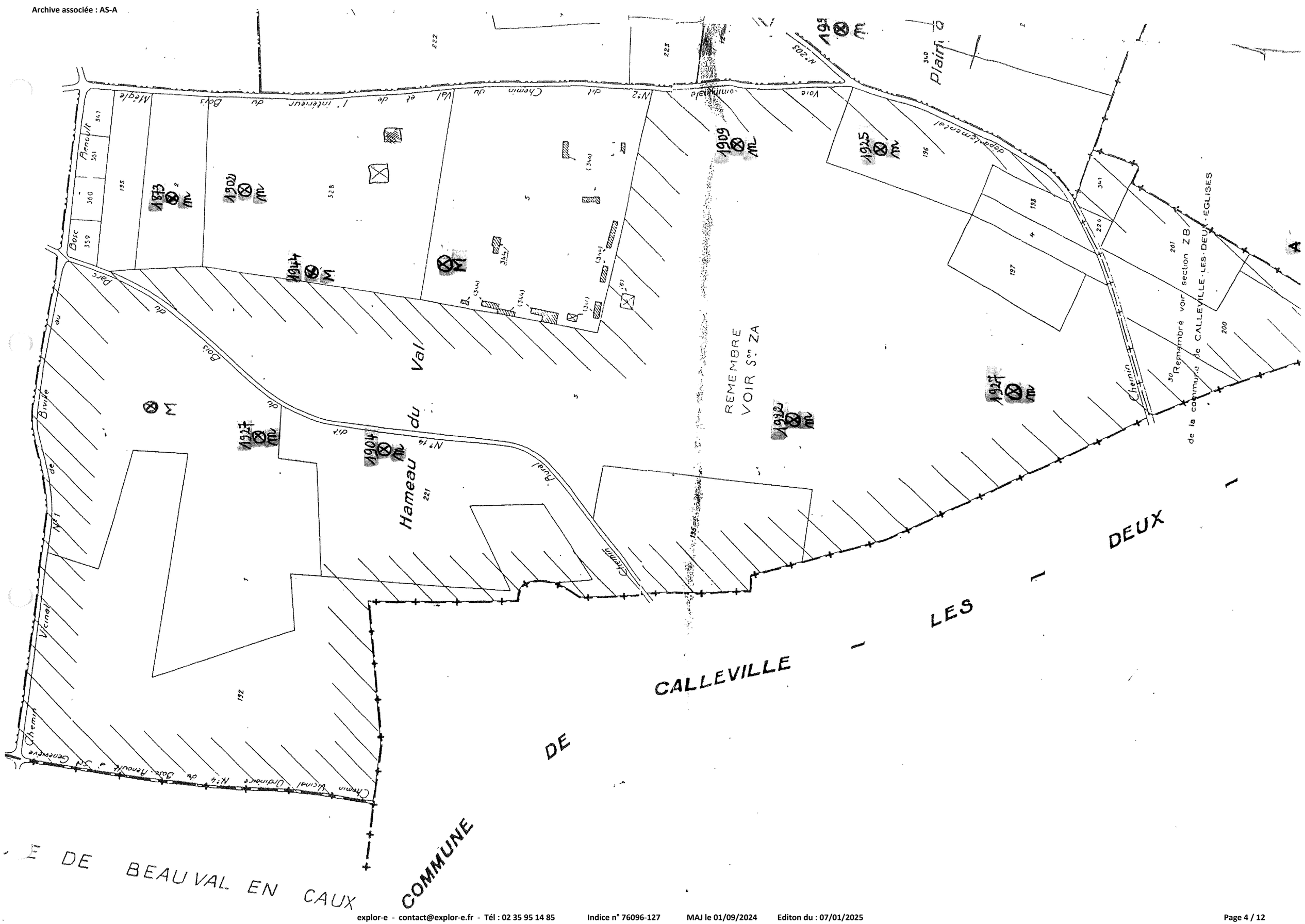
REMEMBRE
VOIR S.on ZA
CALLEVILLE - LES - DEUX
DE
COMMUNE
DE BEAUVAL EN CAUX
Chemin dit de l'intérieur du Bois et du Val
Chemin dit du Val
Chemin dit du Hameau
Chemin Vicinal Ordinaire N°4 du Bois-Renoult à Ste Geneviève
Chemin
Plain
Bois
Bivile
Vicinal
Chemin
Voie communale
Chemin départemental
Remembre voir section ZB de la commune de CALLEVILLE-LES-DEUX-EGLISES
Arenoult
Mesle
Bois
Parc
Bivile
Vicinal
Chemin
Chemin
Chemin

BIVILLE-LA-BAIGNARDE
(Seine-Maritime)

Section A

2e Feuille
(partie de lancienne feuille unique)

Plan revisé pour 1934
Echelle de 1/500

Archive associée : AS-A

MAJ le 01/09/2024 Editon du : 07/01/2025

Indice n° 76096-127

explorer-contact@explorer.fr - Tél : 02 35 95 14 65

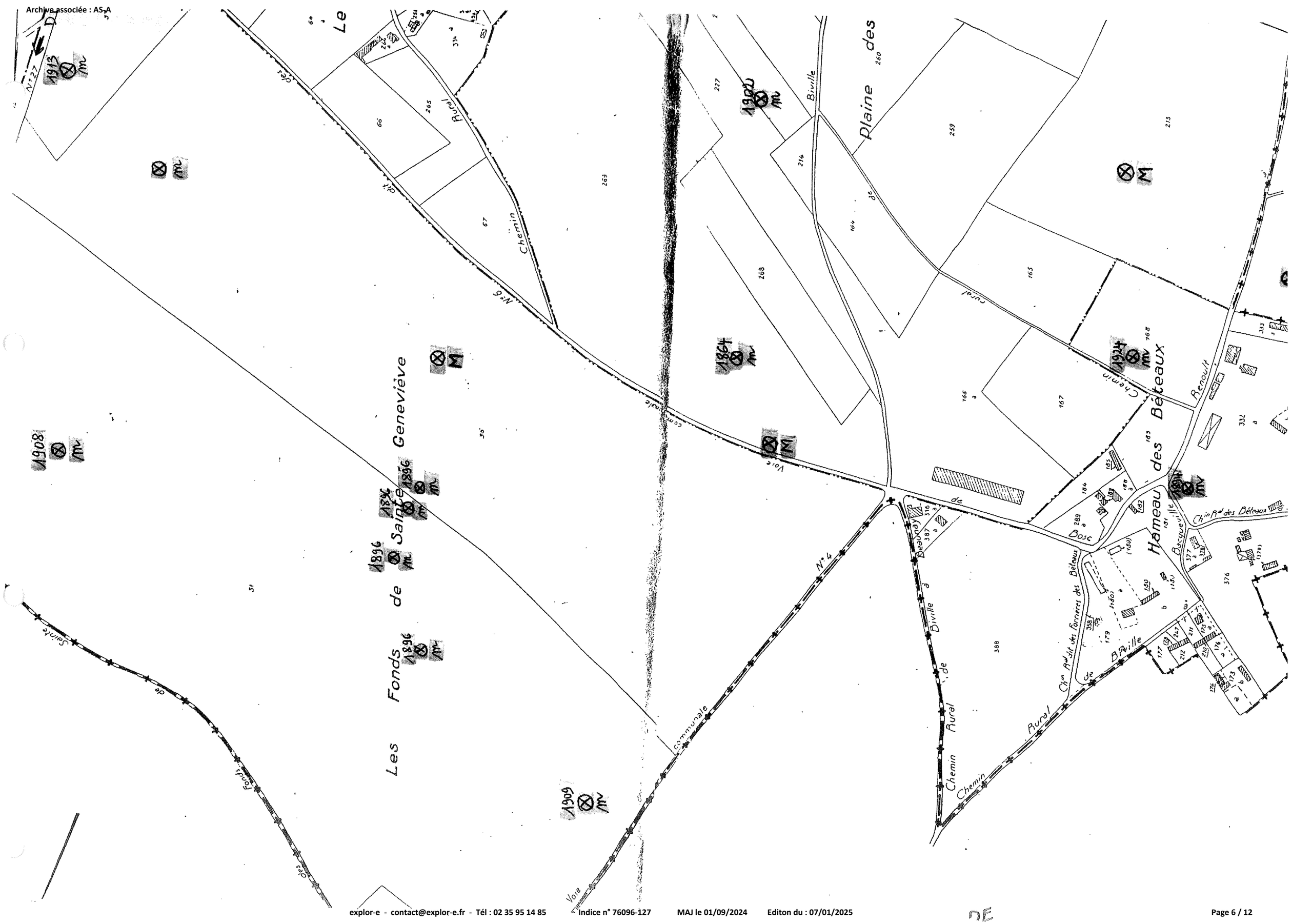
Les Fonds de Sainte Geneviève
Plaine des
Hameau des Béteaux
Chemin Rural
Chemin Rural de Biville à Beaunay
Chemin Rural de Biville
Chemin Rural de Biville
Chemin Rural
Voie communale
Voie communale
Renoult
Bosc
Bacqueville
Chin Rd des Béteaux
Chin Rd dit des Forrières des Béteaux
N°6
N°4
N°27
1913
1908
1896
1909
1902
1864
1924
1894

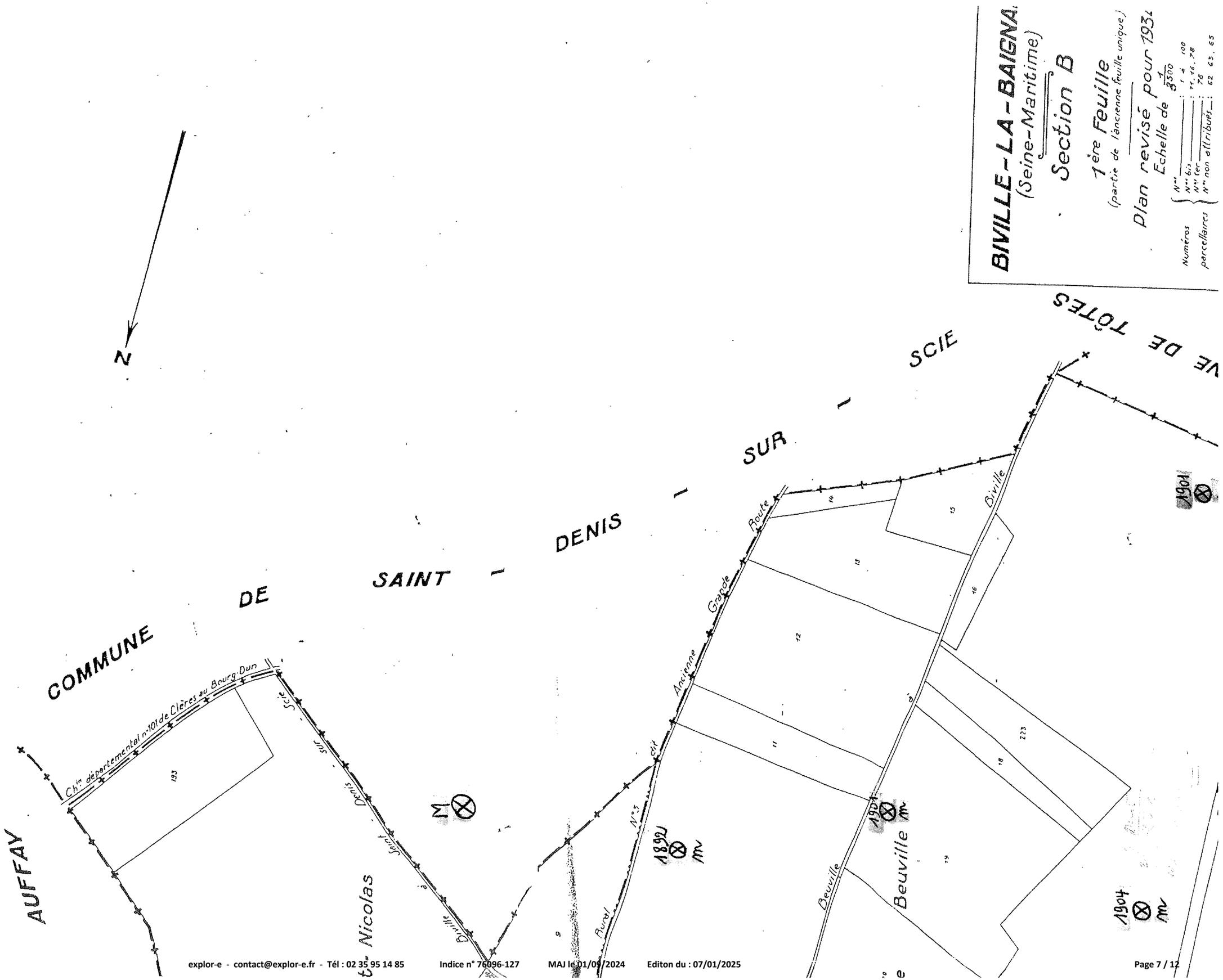
BIVILLE-LA-BAIGNA
(Seine-Maritime)
Section B
1ère Feuille
(partie de l'ancienne feuille unique)
Plan revisé pour 1931
Echelle de 1/3500
Numéros parcellaires
N°s : 1 à 100
N°s bis : 11, 16, 78
N°s ter : 78
N°s non attribués : 62 63, 65
N
COMMUNE DE SAINT - DENIS - SUR - SCIE
AUFFAY
Ch^in départemental n°101 de Clères au Bourg-Dun
Scie
Saint - Denis - sur - Scie
Biville
Nicolas
Rural N°5 dit Ancienne Grande Route
Beuville
Biville
1892 m
1901 m
1904 m
1901
M



Archive associée : AS-A

MAJ le 01/09/2024 Edition du : 07/01/2025

explor-e - contact@explor-e.fr - Tél : 02 35 95 14 85

explor-e - contact@explor-e.fr - Tél : 02 35 95 14 85
Indice n° 76096-127
MAJ le 01/09/2024
Edition du : 07/01/2025

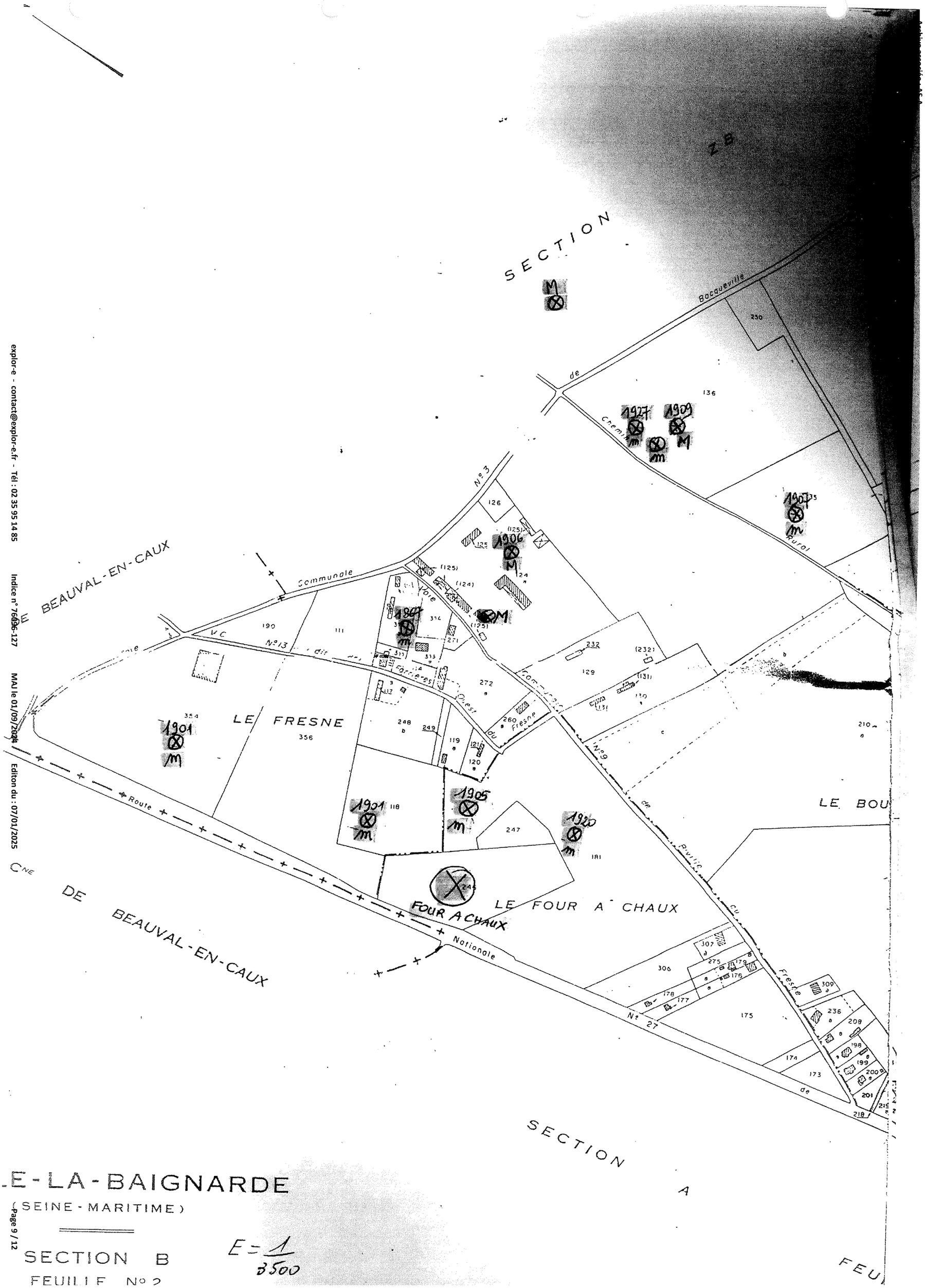

-E-LA-BAIGNARDE

(SEINE-MARITIME)

SECTION B

FEUILLE N° 2

E = 1/3500

JACQUES NEPVEU

BEAUVAL EN CAUX

76890 TOTES

TÉL. 35 32 88 10

BEAUVAL EN CAUX, LE Nov 95



JACQUES NEPVEU

BEAUVAL EN CAUX

76890 TOTES

TÉL. 35 32 88 10

BEAUVAL EN CAUX, LE Nov. 95

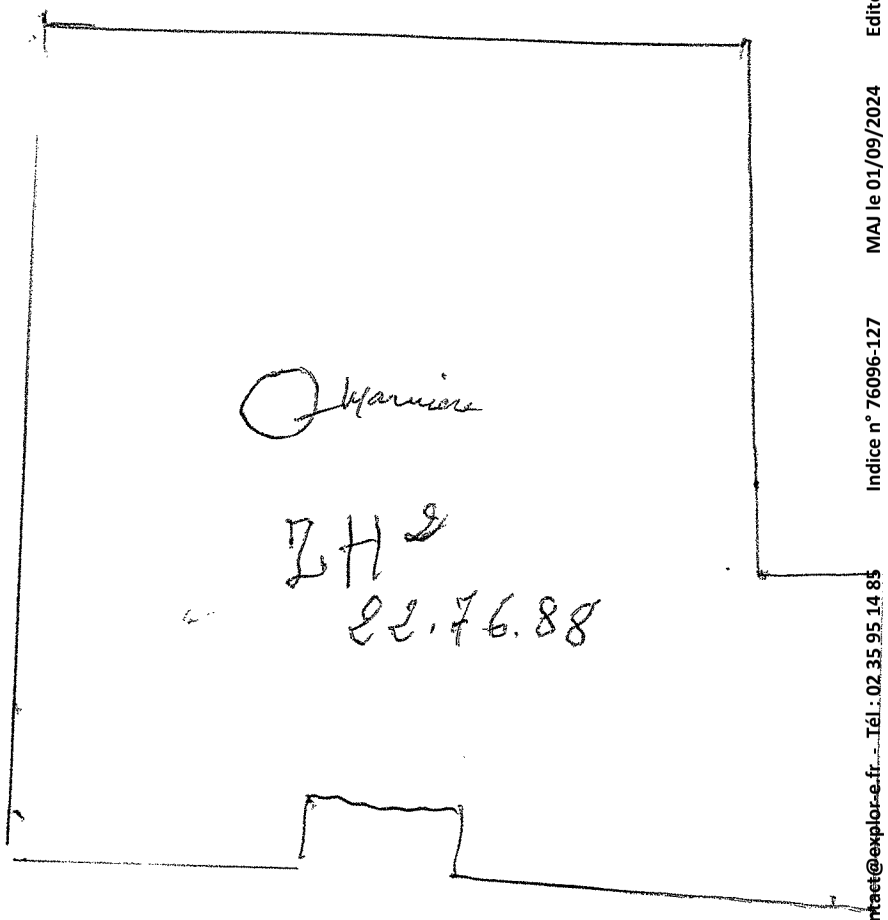

Archive associée : AS-A

explor-e - contact@explor-e.fr - Tél : 02 35 95 14 85 Indice n° 76096-127 MAJ le 01/09/2024 Editon du : 07/01/2025

brgm

Cavités souterraines

Abandonnées "hors mines"

Fiche synthétique de la cavité : HNO0018584AA

Vous pouvez télécharger cette fiche synthétique au format ASCII.

Fiche détaillée Exporter la fiche

(*) Seuls les champs qui contiennent des données connues sont affichés à l'écran

Type de cavité :	Carrière
Origine de la source :	BRGM
Nom :	Marnière hameau du Val
Département :	Seine-Maritime
Commune :	BIVILLE-LA-BAIGNARDE
Positionnement de la cavité :	précis
Coordonnées X (Lambert II étendu) :	506284
Coordonnées Y (Lambert II étendu) :	2525320
Précision des coordonnées :	25 m
Repérage de la cavité :	orifice visible
Connaissance :	par ouvrages
Accès :	inconnu
Date de validité des informations :	01/01/1995

Indice n° : 76096-128

Indice recensé en archive(s) - non visible sur le terrain

Localisation

Département : 76 - Seine-Maritime

Commune : Biville-la-Baignarde

Repères locaux

Hameau/Lieu-dit : le Val

Autre (route, chemin...) :

Coordonnées

Système : *RFG93-CC50*

Orig. report carto : *Carte*

x : *1 558 449*

y : *9 170 367*

Précision :

Type de Report : *Ponctuel*

Contexte

Geomorphologique : *Plateau*

Altitude de la nappe : 115 m

Source : Atlas BRGM 2012-ME

Source(s) de l'information

Reprise indice sans modification du RICS initial :Alise / / mars 2010

Archives (Cf. fiche(s) détaillée(s) page(s) suivante(s))

Récentes || Réf.: Inventaire régional |
Récentes || Auteur: BRGM | Réf.: BD Cavités | |

Témoignages

Photo aérienne

Terrain

- ☐ Effondrement
- ☐ Affaissement-dépression
- ☐ Zone remblayée
- ☐ Puits
- ☐ Entrée à flanc de coteaux (cavage)
- ☐ Arbre isolé
- ☐ Autre :
- ☐ Aucun

Géométrie :

- ☐ Circulaire — Diamètre (m) # — Profondeur max (m) #
- ☐ Quelconque — Longueur min (m) # — Longueur max (m) #

Observations

Origine probable de l'indice

Type

- ☐ Carrière souterraine
- ☐ Carrière à ciel ouvert
- ☐ Carrière type inconnu
- ☐ Karstique (Naturel)
- ☑ Indéterminé
- ☐ Puits à eau

Matière extraite

- ☐ Marne
- ☐ Pierre de taille
- ☐ Cailloux
- ☐ Argile
- ☐ Sable

Commentaires

Indice 76096-128 / Détail document d'archives récentes

Origine du document	*Auteur :*	**Mairie**
	Référence :	**Inventaire régional**
	Date :	**1995**
Informations extraites	**Inventaire Départemental des Cavités Souterraines**	
Elements de localisation	*Plan de localisation :*	*Echelle :*
	Lieu-dit :	
	Autre information :	
Elements de dimensionnement	*Plan d'extension :*	*Echelle :*
Remarques		

Indice 76096-128 / Détail document d'archives récentes

Origine du document	*Auteur :*	**BRGM**
	Référence :	**BD Cavités**
	Date :	
Informations extraites	**Indice n°HNO0018584AA de la BD cavité**	
Elements de localisation	*Plan de localisation :*	*Echelle :*
	Lieu-dit :	
	Autre information :	
Elements de dimensionnement	*Plan d'extension :*	*Echelle :*
Remarques	**Explor-e 204 : même référence qu'ICS127 - erreur "copier/coller" éventuelle**	

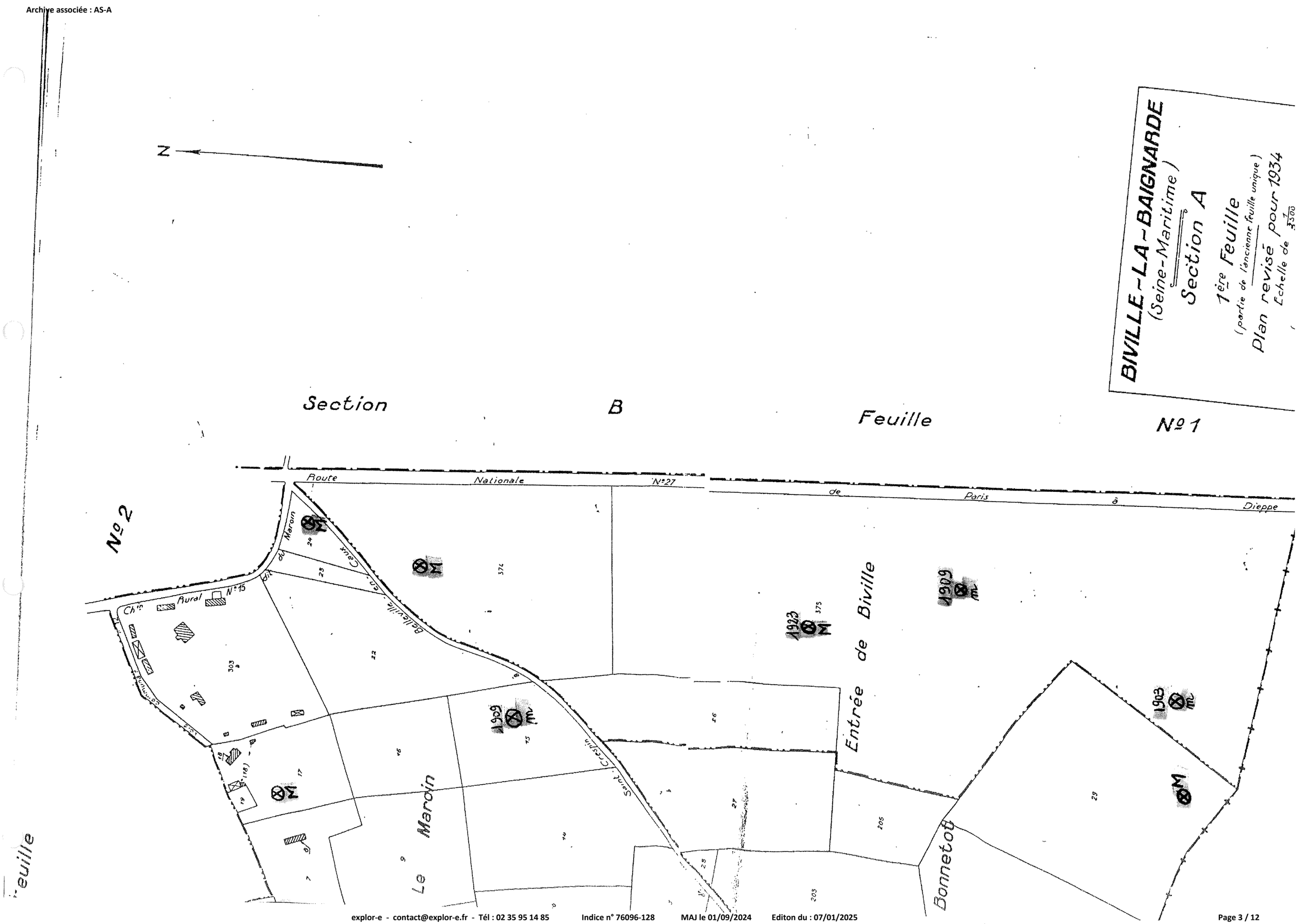
BIVILLE-LA-BAIGNARDE
(Seine-Maritime)
Section A
1ère Feuille
(partie de l'ancienne feuille unique)
Plan revisé pour 1934
Echelle de 1/3500
N
Section B Feuille Nº 1
Nº 2
Route Nationale Nº 27 de Paris à Dieppe
Ch^in Rural Nº 15
Bellevillle-en-Caux
Saint-Crespin
Le Maroin
Entrée de Biville
Bonnetot
1909
1923
1903
M

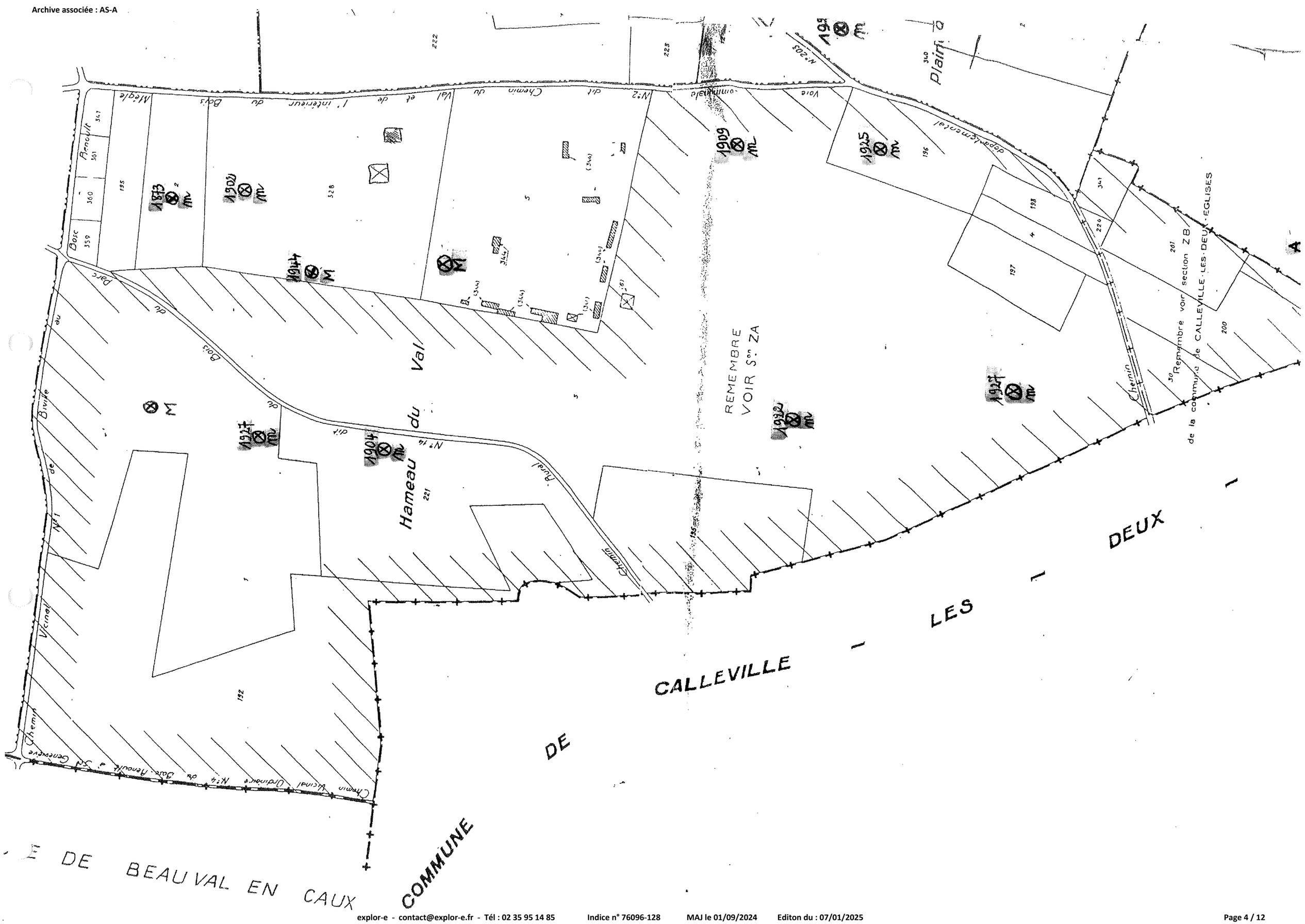
Hameau du Val
REMEMBRE
VOIR Son ZA
Remembre voir section ZB
de la commune de CALLEVILLE-LES-DEUX-EGLISES
Chemin Vicinal Ordinaire N°4 du Bois-Renoult à Ste Geneviève
Chemin Vicinal N°1 de Biville au Parc du Bois du Bois
Chemin Rural dit N°14
Chemin du Val et de l'intérieur du Bois Mégle
Voie communale N°2 dit Chemin du Val
Voie départementale N°203
Plain
COMMUNE DE CALLEVILLE LES DEUX
DE BEAUVAL EN CAUX

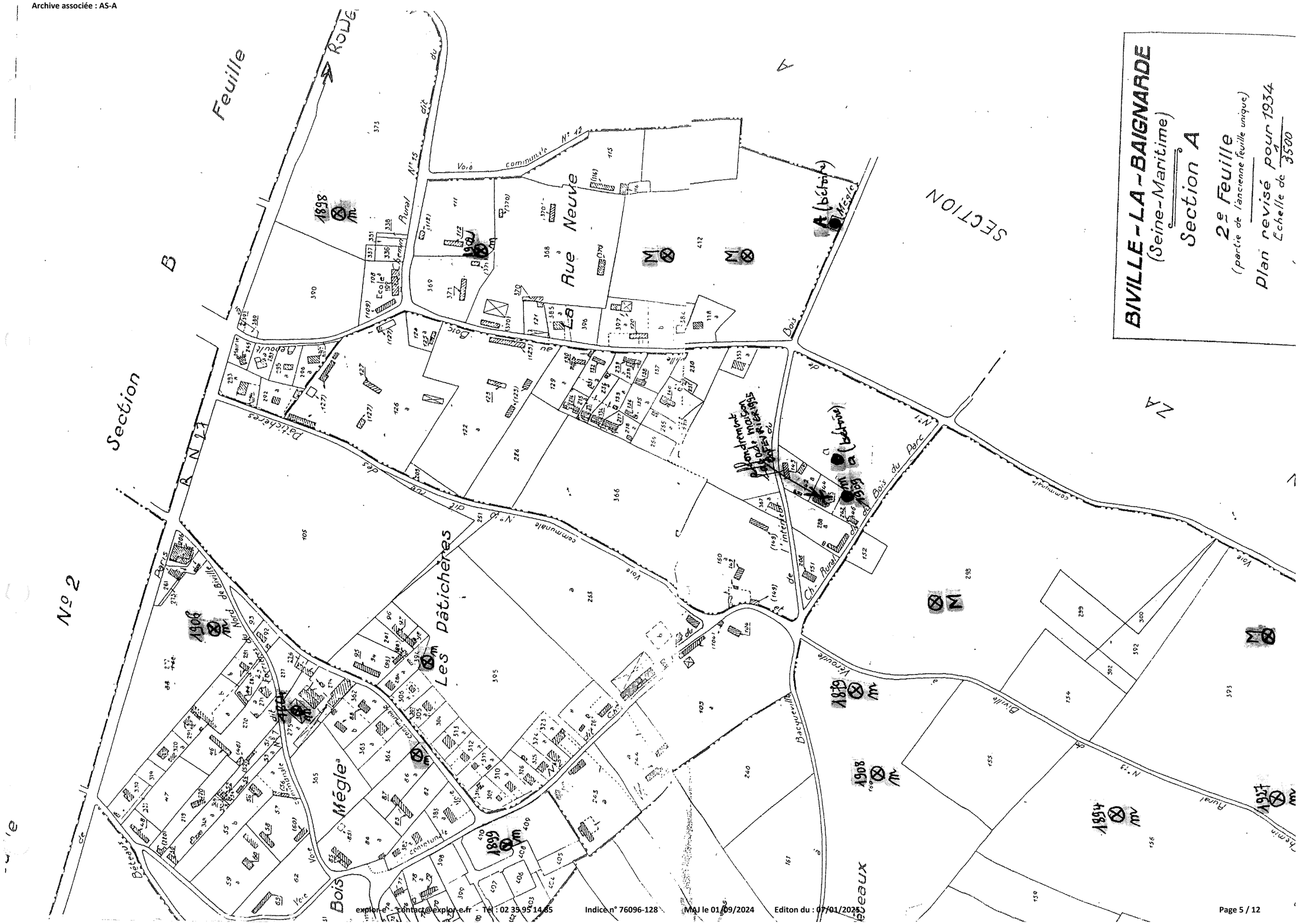
BIVILLE-LA-BAIGNARDE
(Seine-Maritime)
Section A
2e Feuille
(partie de l'ancienne feuille unique)
Plan revisé pour 1934
Echelle de 1/3500
Feuille
Section
N° 2
SECTION
Rue Neuve
Les Pâtichères
Mégle
Bois
Bois du Parc
Voie communale N° 12
Chemin Rural N° 15 dit du
Route Nationale N° 27
Paris
Bacqueville
Ch. Rural
Voie communale
Voie Vicinale
Mairie
Ecole
Parc
Dois
Béteaux

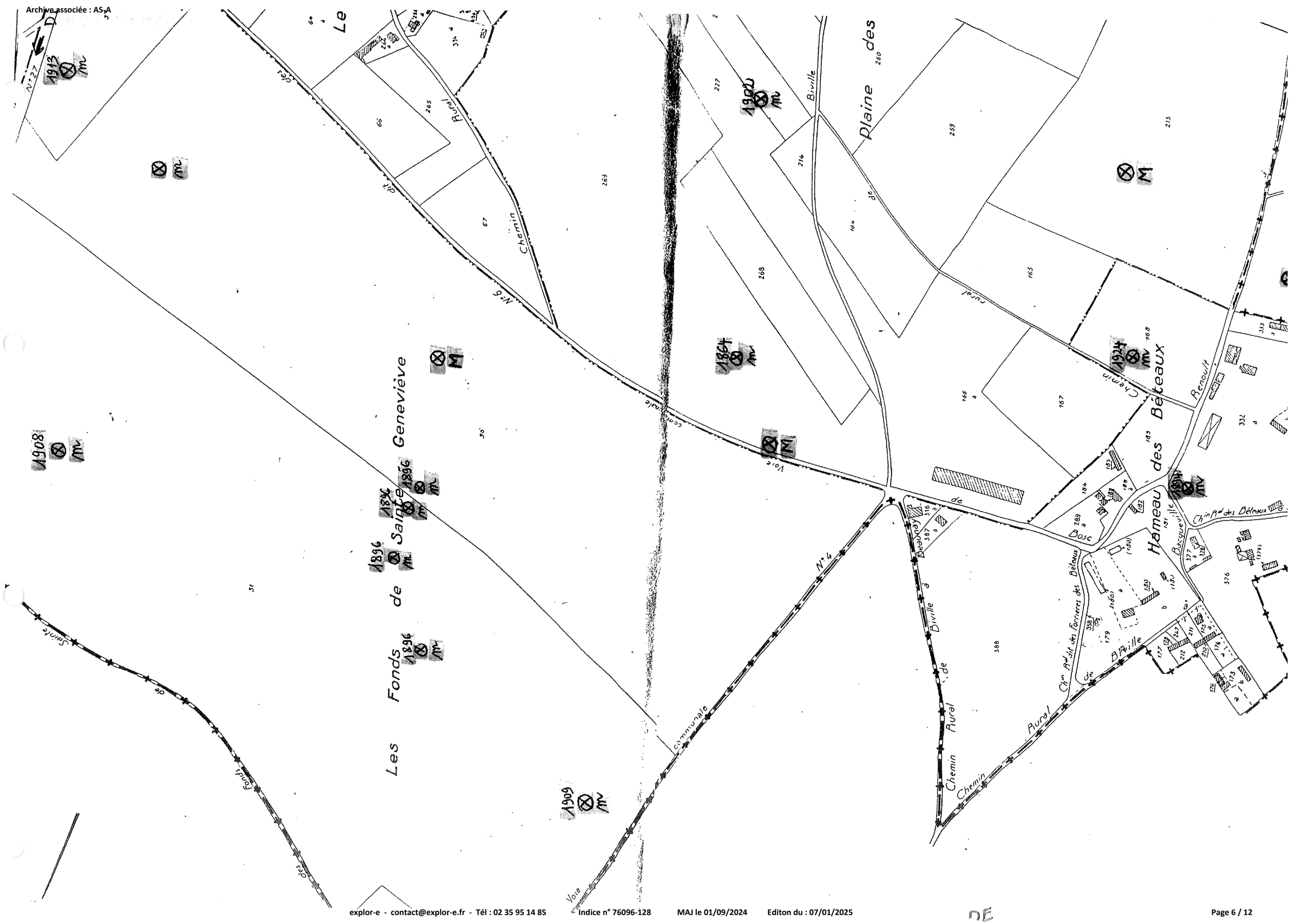
Le Fonds de Sainte Geneviève
Les Fonds de Sainte Geneviève
Chemin Rural
Chemin Communale N°6
Voie Communale N°4
Chemin Rural de Biville à Bezeaux
Chemin Rural de Biville à Renouf
Chemin Rural de Biville à Bezeaux
Chemin Rural dit des Carrières des Bétaux
Chemin Rural des Bétaux
Chemin Rural de Bezeaux à Biville
Chemin Rural de Biville à Renouf
Chemin Rural de Biville à Bezeaux

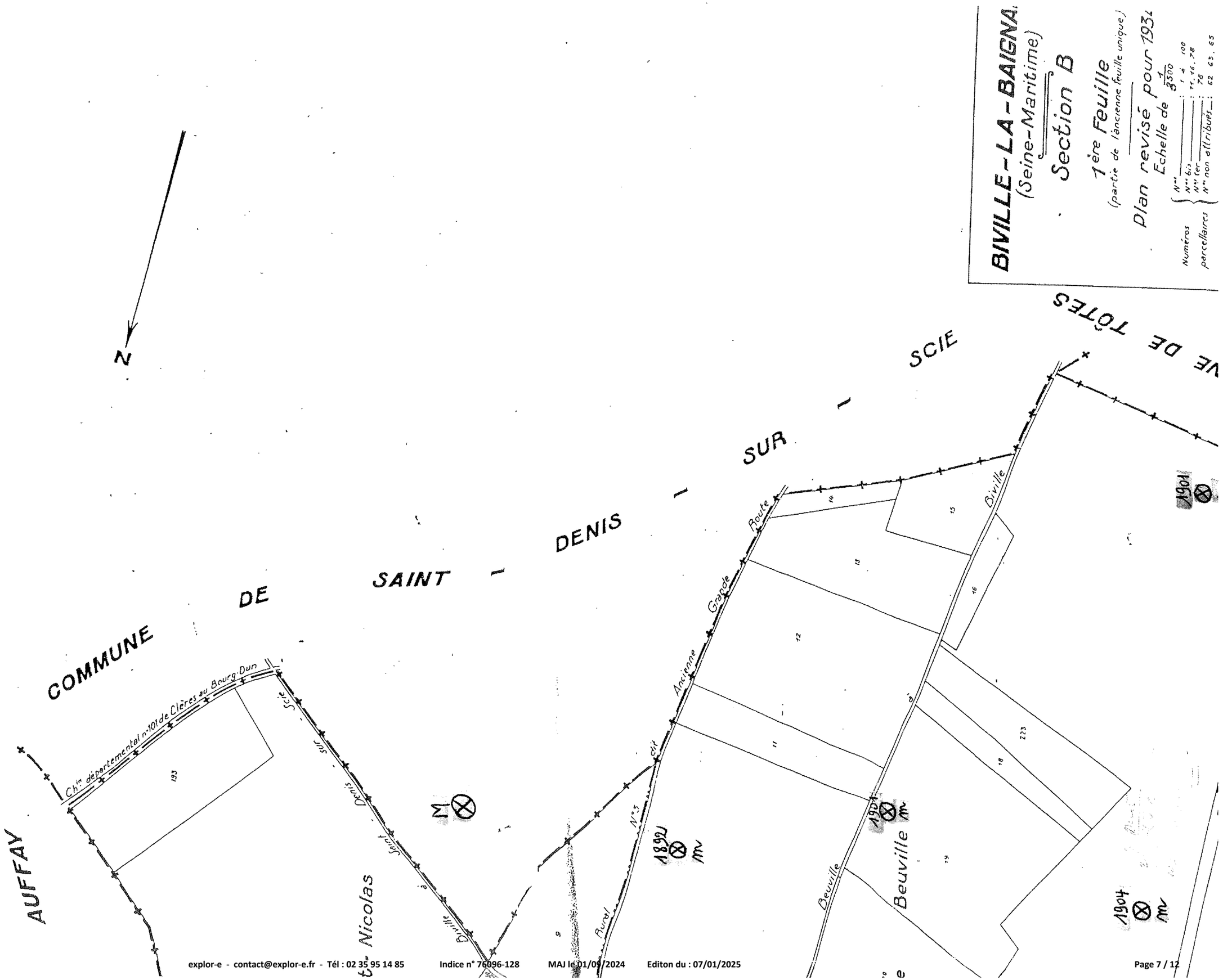
BIVILLE-LA-BAIGNA
(Seine-Maritime)
Section B
1ère Feuille
(partie de l'ancienne feuille unique)
Plan revisé pour 1931
Echelle de 1/3500
Numéros parcellaires
N°s : 1 à 100
N°s bis : 11, 16, 78
N°s ter : 78
N°s non attribués : 62 63, 65
N
COMMUNE DE SAINT - DENIS - SUR - SCIE
AUFFAY
Ch^in départemental n°101 de Clères au Bourg-Dun
Scie
Saint - Denis - sur - Scie
Biville
Nicolas
Rural
N°5
dit
Ancienne
Grande
Route
Biville
Beuville
Beuville
1892
1901
1904
1901
M



Archive associée : AS-A

MAJ le 01/09/2024 Edition du : 07/01/2025

explor-e - contact@explor-e.fr - Tél : 02 35 95 14 85 Indice n°76096-128

explor-e - contact@explor-e.fr - Tél : 02 35 95 14 85
Indice n° 76096-128
MAJ le 01/09/2024
Edition du : 07/01/2025

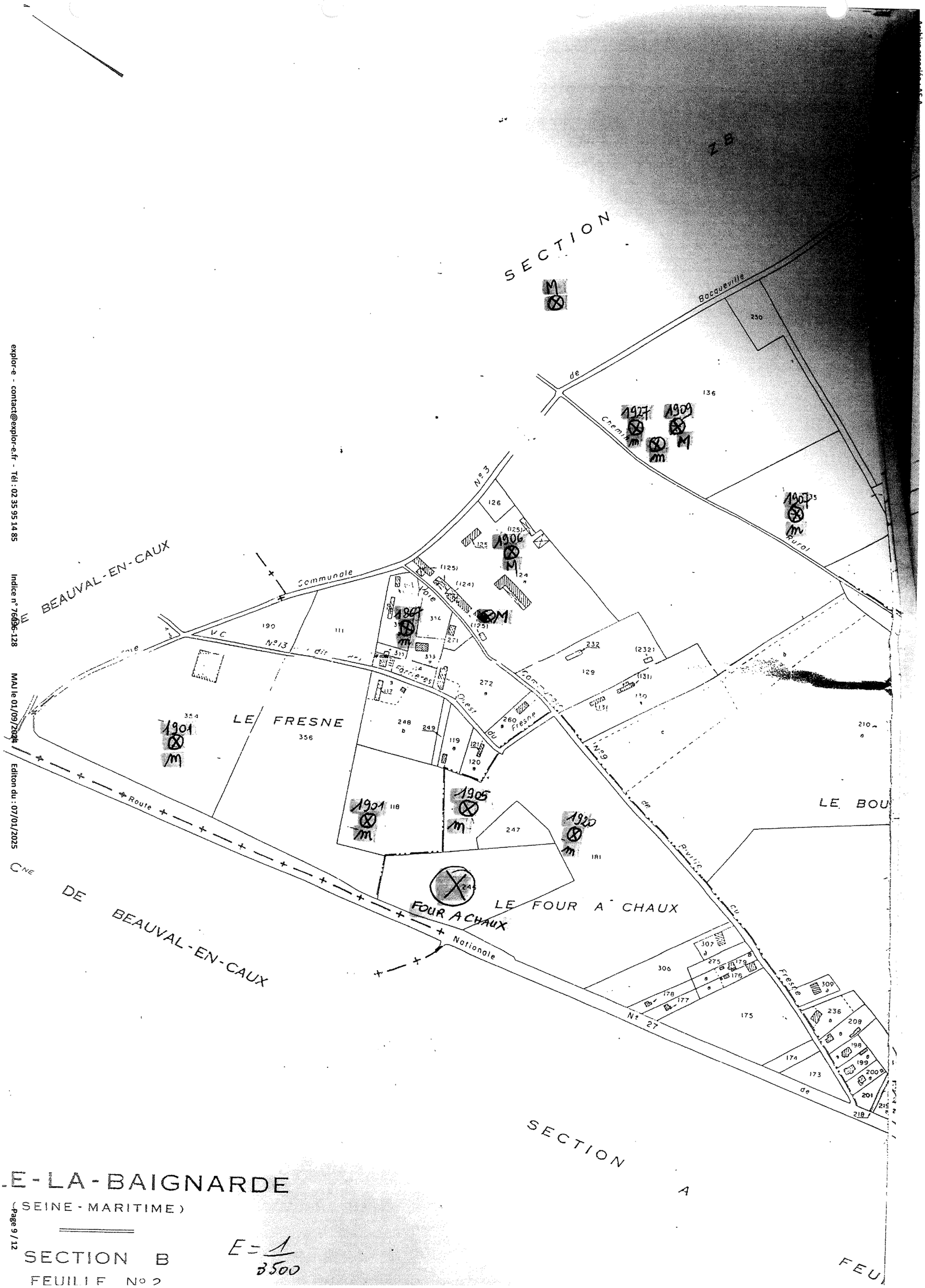

-E-LA-BAIGNARDE

(SEINE-MARITIME)

SECTION B

FEUILLE N° 2

E = 1/3500

JACQUES NEPVEU

BEAUVAL EN CAUX

76890 TOTES

TÉL. 35 32 88 10

BEAUVAL EN CAUX, LE Nov 95



JACQUES NEPVEU

BEAUVAL EN CAUX

76890 TOTES

TÉL. 35 32 88 10

BEAUVAL EN CAUX, LE Nov. 95

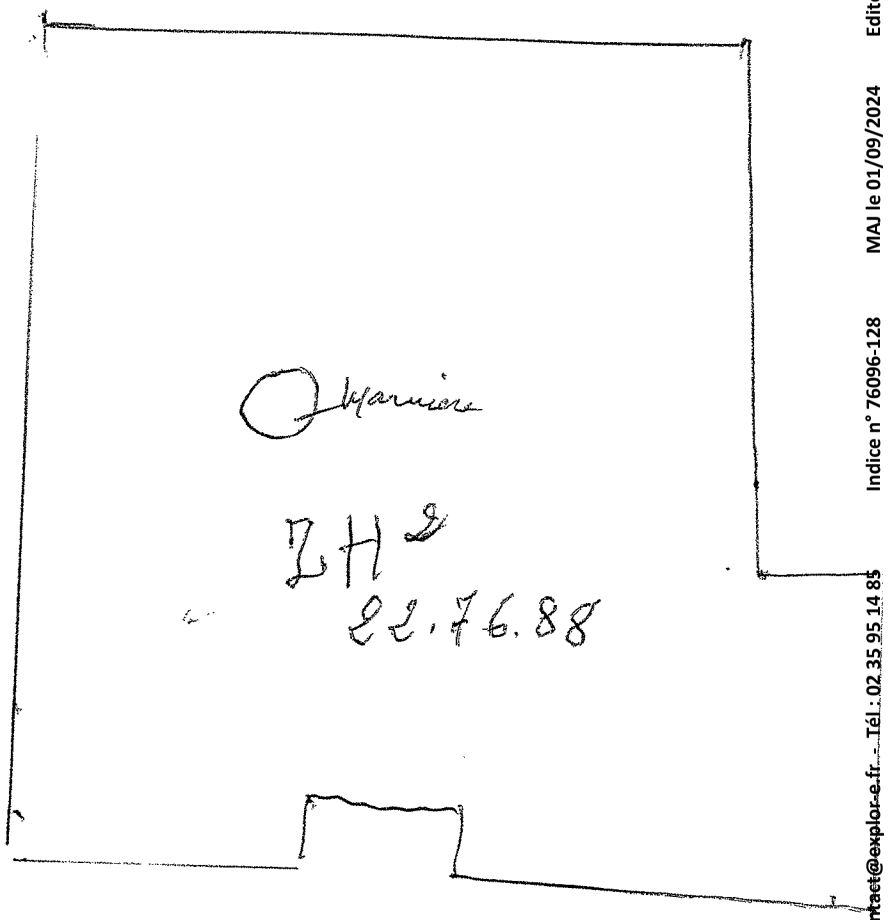

Archive associée : AS-A

explor-e - contact@explor-e.fr - Tél : 02 35 95 14 85 Indice n° 76096-128 MAJ le 01/09/2024 Editon du : 07/01/2025

brgm

Cavités souterraines

Abandonnées "hors mines"

Fiche synthétique de la cavité : HNO0018584AA

Vous pouvez télécharger cette fiche synthétique au format ASCII.
Fiche détaillée Exporter la fiche

(*) Seuls les champs qui contiennent des données connues sont affichés à l'écran

Type de cavité :	Carrière
Origine de la source :	BRGM
Nom :	Marnière hameau du Val
Département :	Seine-Maritime
Commune :	BIVILLE-LA-BAIGNARDE
Positionnement de la cavité :	précis
Coordonnées X (Lambert II étendu) :	506284
Coordonnées Y (Lambert II étendu) :	2525320
Précision des coordonnées :	25 m
Repérage de la cavité :	orifice visible
Connaissance :	par ouvrages
Accès :	inconnu
Date de validité des informations :	01/01/1995

Indice n° : 76096-129

Indice recensé en archive(s) - non visible sur le terrain

Localisation

Département : 76 - Seine-Maritime

Commune : Biville-la-Baignarde

Repères locaux

Hameau/Lieu-dit : le Val

Autre (route, chemin...) :

Coordonnées

Système : *RFG93-CC50*

Orig. report carto : *Carte*

x : *1 558 322*

y : *9 170 556*

Précision :

Type de Report : *Ponctuel*

Contexte

Geomorphologique : *Plateau*

Altitude de la nappe : 115 m

Source : Atlas BRGM 2012-ME

Source(s) de l'information

Reprise indice sans modification du RICS initial :Alise / / mars 2010

Archives (Cf. fiche(s) détaillée(s) page(s) suivante(s))

Récentes || Réf.: Inventaire régional |
Récentes || Auteur: BRGM | Réf.: BD Cavités | |

Témoignages

Photo aérienne

Terrain

- ☐ Effondrement
- ☐ Affaissement-dépression
- ☐ Zone remblayée
- ☐ Puits
- ☐ Entrée à flanc de coteaux (cavage)
- ☐ Arbre isolé
- ☐ Autre :
- ☐ Aucun

Géométrie :

- ☐ Circulaire — Diamètre (m) # — Profondeur max (m) #
- ☐ Quelconque — Longueur min (m) # — Longueur max (m) #

Observations

Origine probable de l'indice

Type

- ☐ Carrière souterraine
- ☐ Carrière à ciel ouvert
- ☐ Carrière type inconnu
- ☐ Karstique (Naturel)
- ☑ Indéterminé
- ☐ Puits à eau

Matière extraite

- ☐ Marne
- ☐ Pierre de taille
- ☐ Cailloux
- ☐ Argile
- ☐ Sable

Commentaires

Indice 76096-129 / Détail document d'archives récentes

Origine du document	*Auteur :*	**Mairie**
	Référence :	**Inventaire régional**
	Date :	**1995**
Informations extraites	**Inventaire Départemental des Cavités Souterraines**	
Elements de localisation	*Plan de localisation :*	*Echelle :*
	Lieu-dit :	
	Autre information :	
Elements de dimensionnement	*Plan d'extension :*	*Echelle :*
Remarques		

Indice 76096-129 / Détail document d'archives récentes

Origine du document	*Auteur :*	**BRGM**
	Référence :	**BD Cavités**
	Date :	
Informations extraites	**Indice n°HNO0018582AA de la BD cavité**	
Elements de localisation	*Plan de localisation :*	*Echelle :*
	Lieu-dit :	
	Autre information :	
Elements de dimensionnement	*Plan d'extension :*	*Echelle :*
Remarques		

N

Section B Feuille

BIVILLE-LA-BAIGNARDE
(Seine-Maritime)
Section A
1ère Feuille
(partie de l'ancienne feuille unique)
Plan revisé pour 1934
Echelle de 1/500

Nº 1

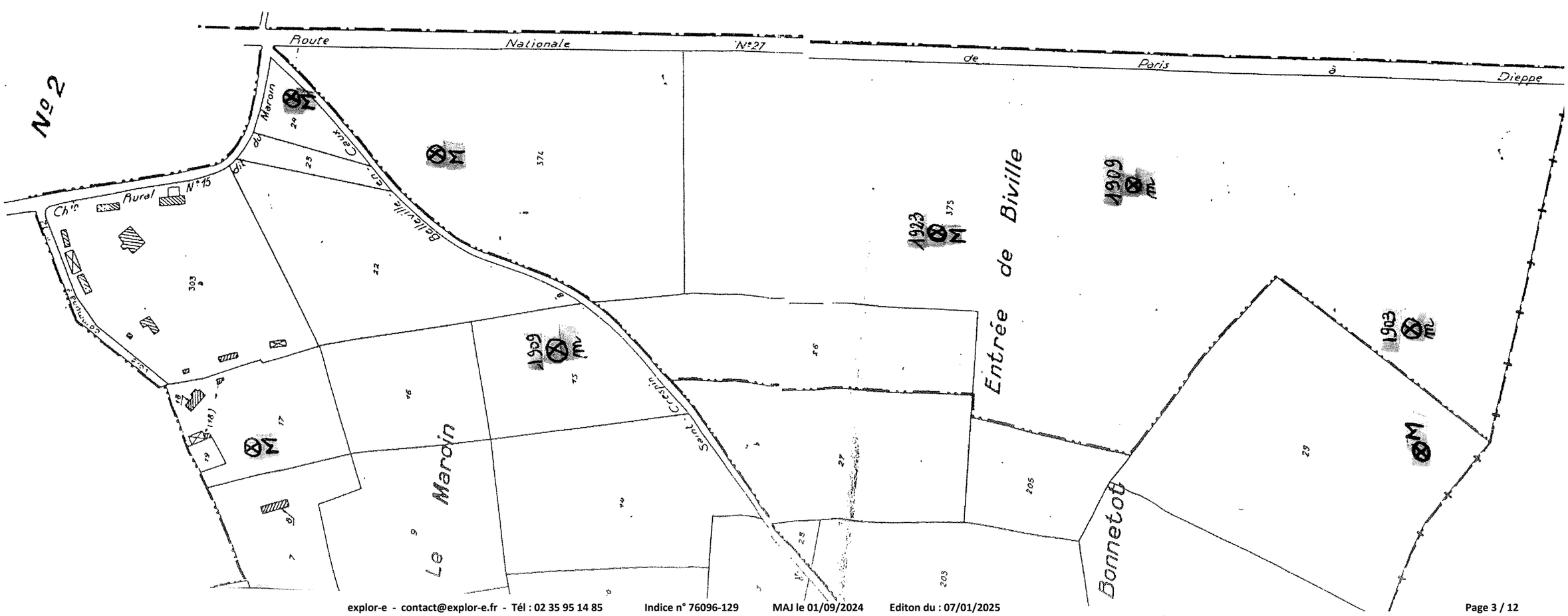

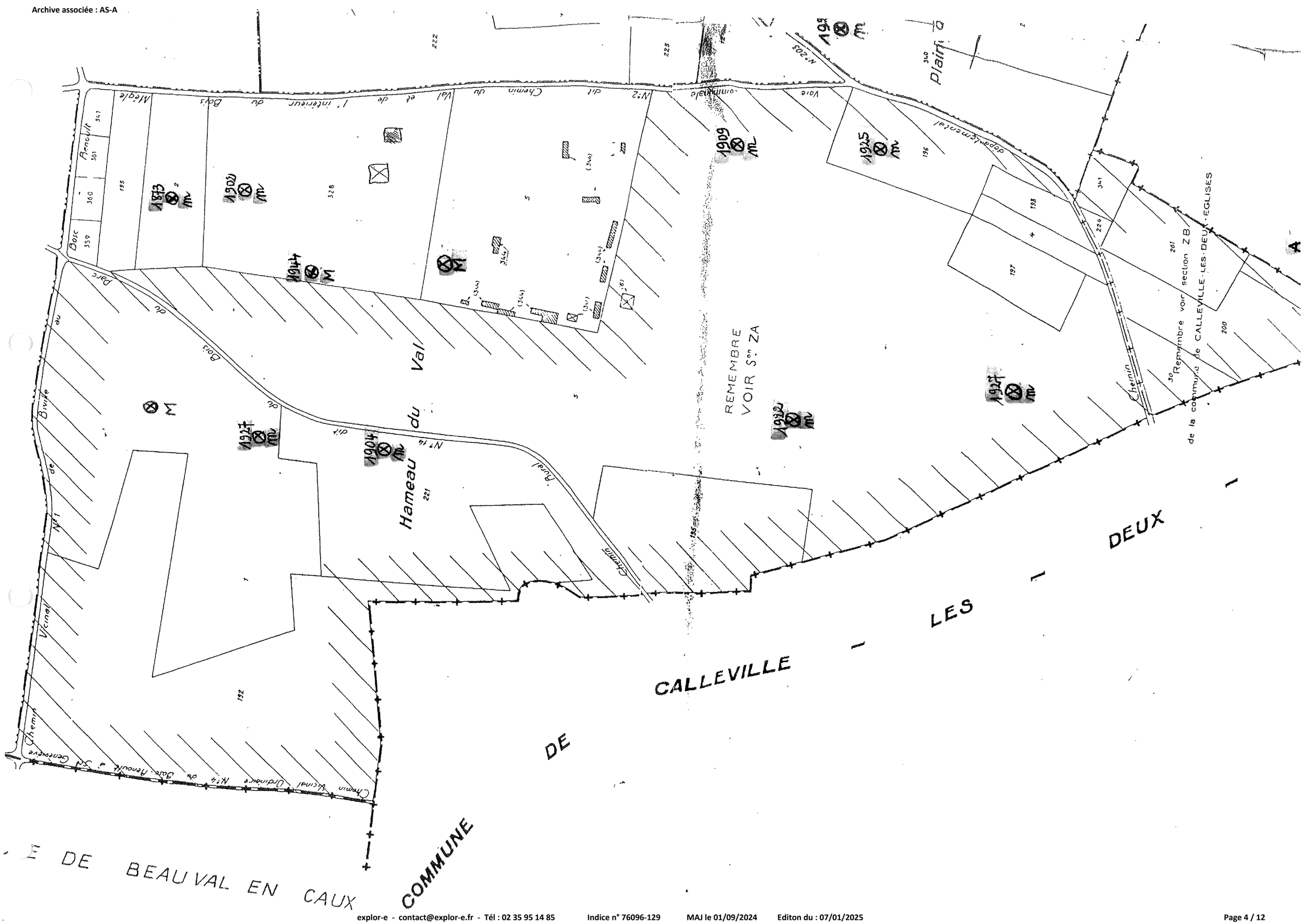
Hameau du Val
REMEMBRE
VOIR Son ZA
Remembre voir section ZB
de la commune de CALLEVILLE-LES-DEUX-EGLISES
Chemin Vicinal Ordinaire N°4 du Bois-Renoult à Ste Geneviève
Chemin Vicinal N°1 de Biville au Parc du Bois du Bois
Chemin Rural dit N°14
Chemin du Val et de l'intérieur du Bois Mégle
Voie communale N°2 dit Chemin du Val
Voie départementale N°203
Plain
COMMUNE DE CALLEVILLE LES DEUX
DE BEAUVAL EN CAUX

BIVILLE-LA-BAIGNARDE
(Seine-Maritime)

Section A

2e Feuille
(partie de l'ancienne feuille unique)

Plan revisé pour 1934
Echelle de 1/500

Archive associée : AS-A

MAJ le 01/09/2024 Editon du : 07/01/2025

Indice n° 76096-129

explorer.contact@explorer.fr - Tél : 02 35 95 14 65

SECTION A

ZA

Section B

N° 2

N° 13

N° 15

N° 42

N° 1

Rue de Biville

Rue de Bacquerville

Rue de Vertrouve

Rue du Bois

Rue du Clos

Rue du Rural

Rue du Bois de Biville

Rue du Nord de Biville

Rue de la Rue Neuve

Rue des Paticheres

Rue du Bois Feuille

Rue du Bois de Biville

Rue du Bois de Biville

Rue du Bois de Biv

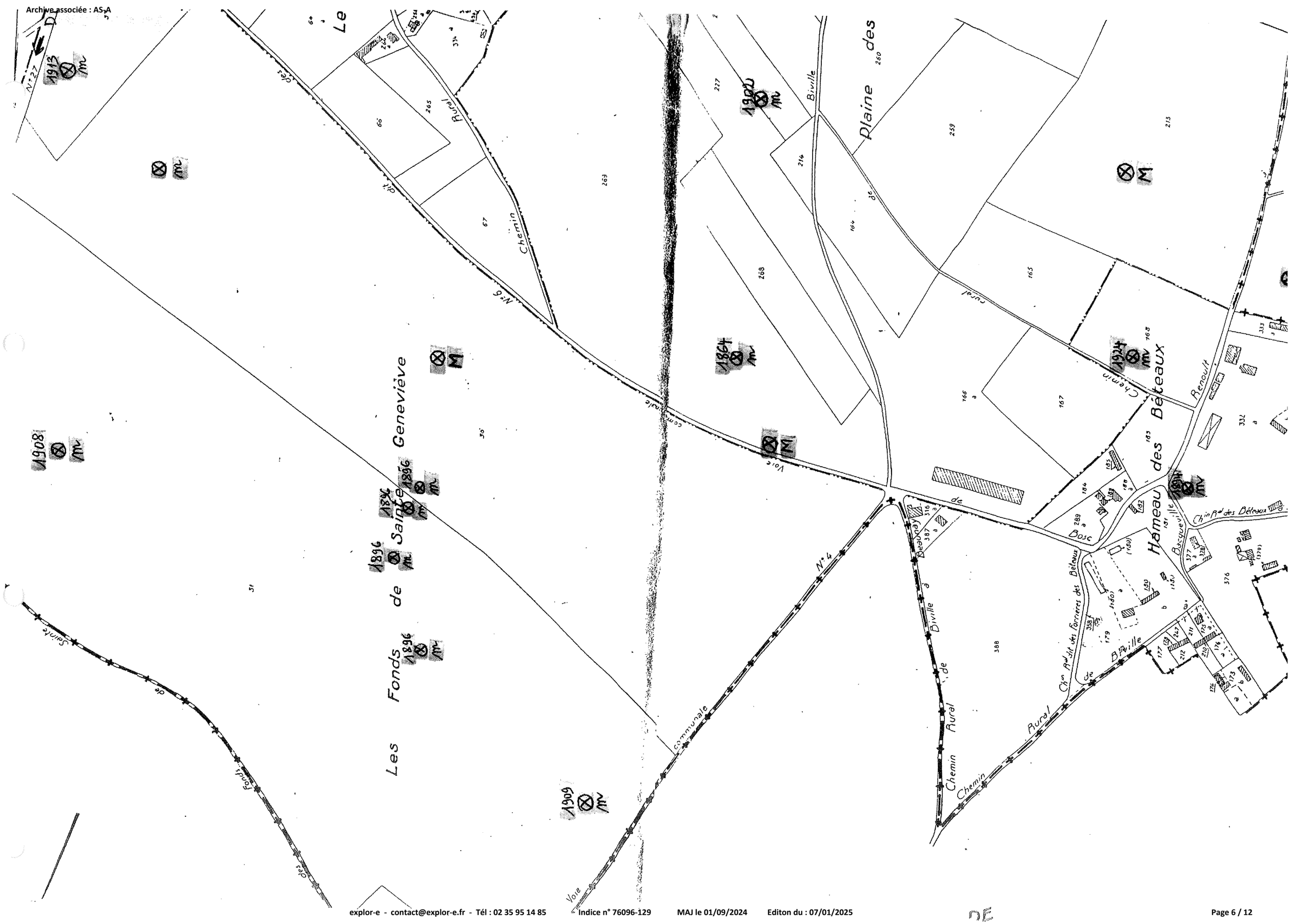
Les Fonds de Sainte Geneviève
Plaine des
Hameau des Béteaux
Chemin Rural
Chemin Rural de Biville à Beaunay
Chemin Rural de Biville
Chemin Rural de Biville
Chemin Rural
Voie communale
Voie communale
N° 6
N° 4
N° 27
Renoult
Bosc
Bacqueville
Chin Rd des Béteaux
Chin Rd dit des Forrières des Béteaux
1913
1908
1896
1896
1896
1896
1909
1902
1864
1924
1894

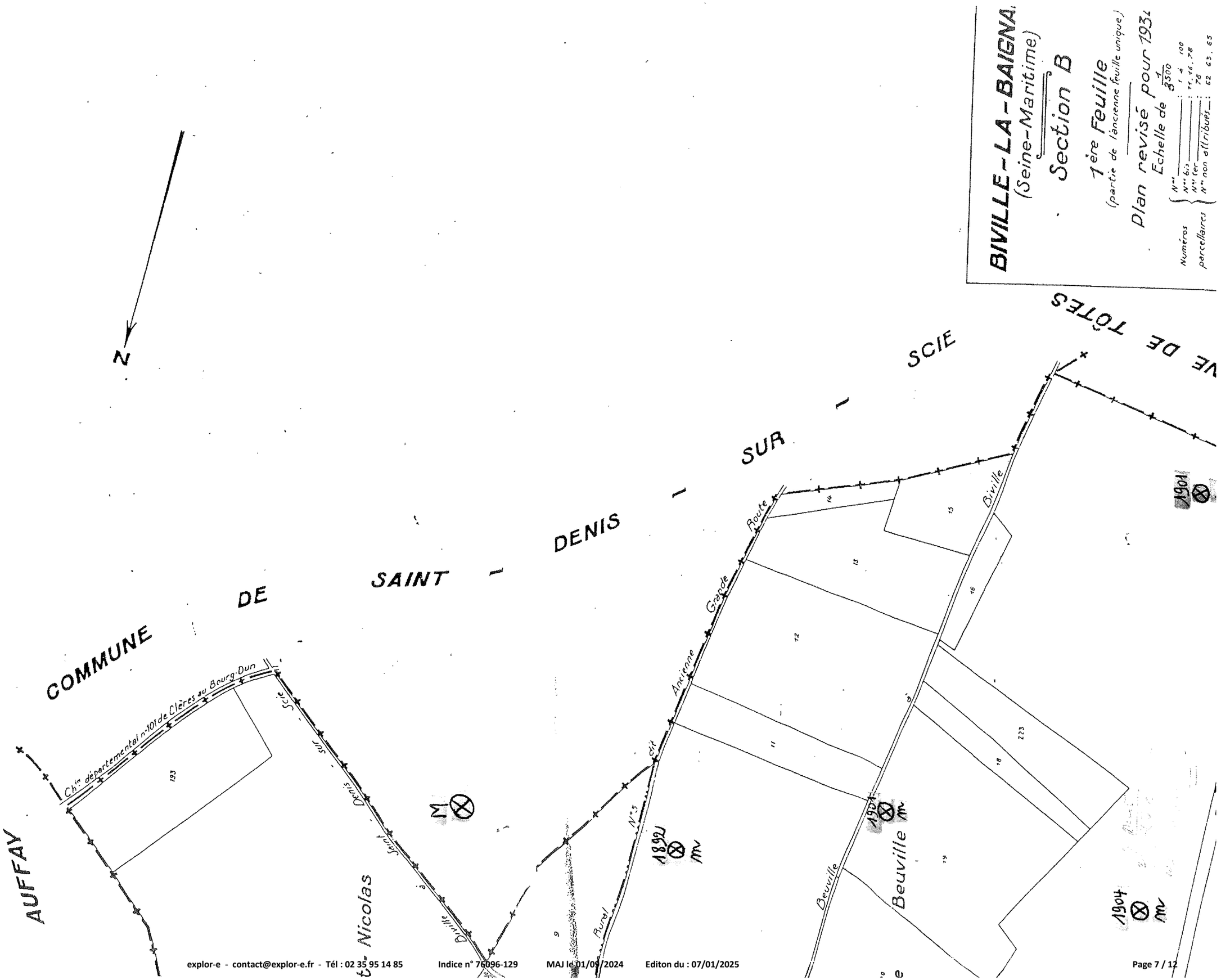
BIVILLE-LA-BAIGNA
(Seine-Maritime)
Section B
1ère Feuille
(partie de l'ancienne feuille unique)
Plan revisé pour 1931
Echelle de 1/3500
Numéros parcellaires
N°s : 1 à 100
N°s bis : 11, 16, 78
N°s ter : 78
N°s non attribués : 62 63, 65
N
COMMUNE DE SAINT - DENIS - SUR - SCIE
AUFFAY
Ch^in départemental n°101 de Clères au Bourg-Dun
Scie sur Denis
Saint Nicolas
Biville
Ancienne Grande Route
N°5 dit Rural
Beuville
Biville
1891 m
1901 m
1904 m
1901 m
M


Section
N° 2
Feuille
A
N° 27
Chemin
Rural
Plaine
N° 19
Rue de la Grande
Le Bourg
Plaine d' Auffay
Les Fonds de S
Chemin de Totes à Longueville-sur-Scie
Chemin de Détenux
N° 4
N° 7
N° 2
Route Nationale
Chemin de Dieppedalle à Longueville-sur-Scie
Chemin de Dieppedalle à Auffay
Chemin de Dieppedalle à Pourville
Chemin de Dieppedalle à Saint-Aubin-sur-Scie
Chemin de Dieppedalle à Bracquemont
Chemin de Dieppedalle à Dieppe
Chemin de Dieppedalle à Varengeville-sur-Mer
Chemin de Dieppedalle à Sainte-Marguerite-sur-Mer
Chemin de Dieppedalle à Saint-Aubin-sur-Scie
Chemin de Dieppedalle à Longueville-sur-Scie
Chemin de Dieppedalle à Auffay
Chemin de Dieppedalle à Pourville

explor-e - contact@explor-e.fr - Tél : 02 35 95 14 85
Indice n° 76006-129
MAJ le 01/09/2024
Edition du : 07/01/2025

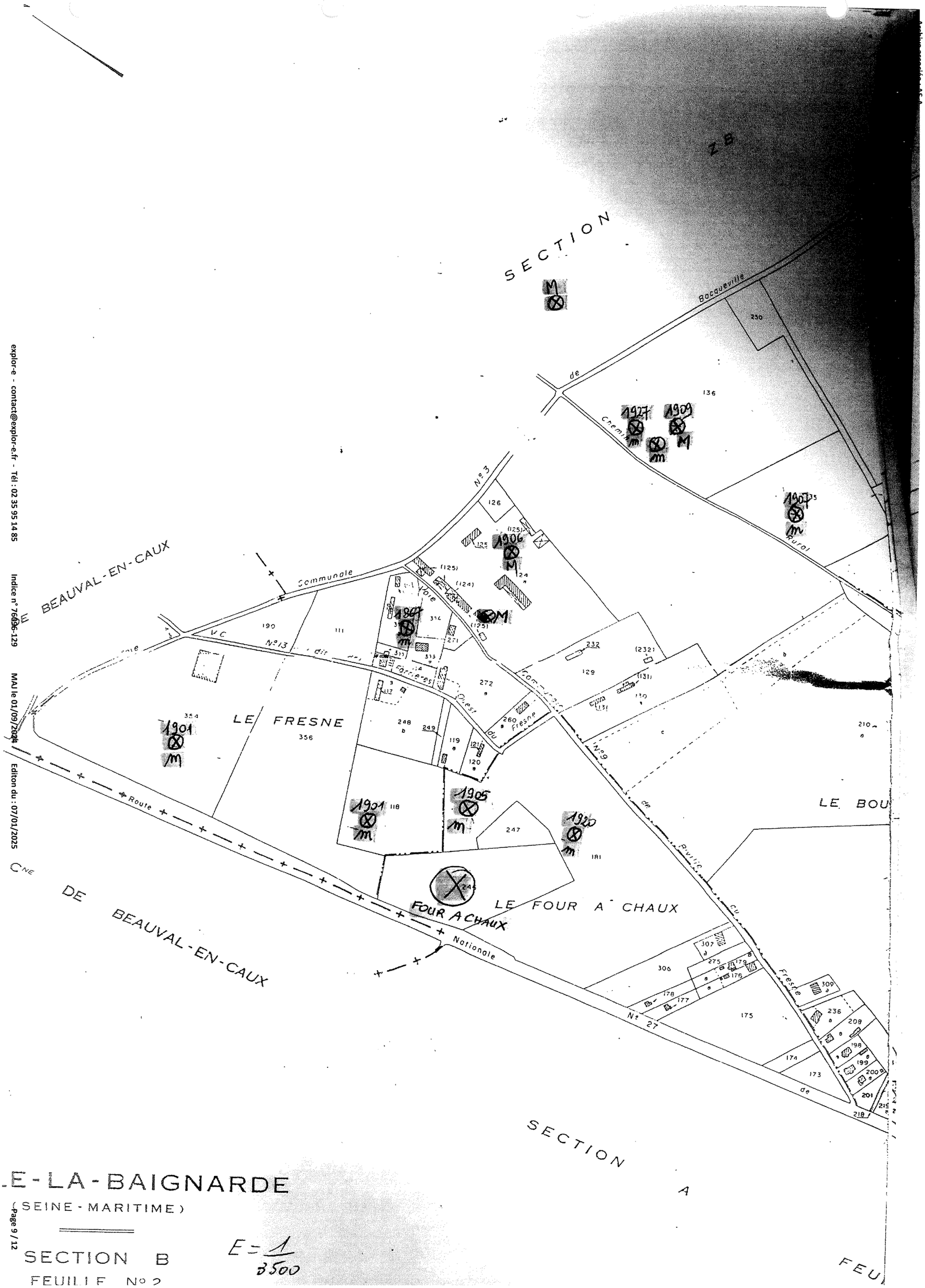

E-LA-BAIGNARDE

(SEINE-MARITIME)

SECTION B

FEUILLE N° 2

E = 1/3500

JACQUES NEPVEU

BEAUVAL EN CAUX

76890 TOTES

TÉL. 35 32 88 10

BEAUVAL EN CAUX, LE Nov 95



JACQUES NEPVEU

BEAUVAL EN CAUX

76890 TOTES

TÉL. 35 32 88 10

BEAUVAL EN CAUX, LE Nov. 95

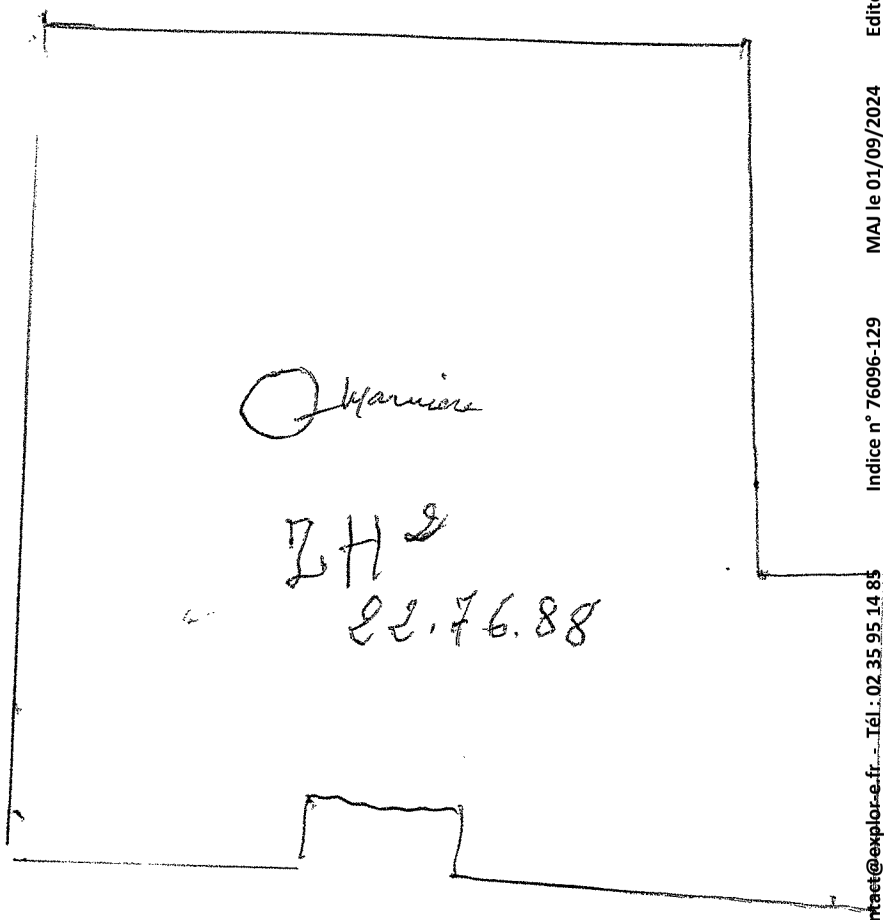

Archive associée : AS-A

explor-e - contact@explor-e.fr - Tél : 02 35 95 14 85 Indice n° 76096-129 MAJ le 01/09/2024 Editon du : 07/01/2025

brgm

Cavités souterraines
Abandonnées "hors mines"

Fiche synthétique de la cavité : HNO0018582AA

Vous pouvez télécharger cette fiche synthétique au format ASCII.

Fiche détaillée Exporter la fiche

(*) Seuls les champs qui contiennent des données connues sont affichés à l'écran

Type de cavité :	Carrière
Origine de la source :	BRGM
Nom :	Effondrement hameau du Val
Département :	Seine-Maritime
Commune :	BIVILLE-LA-BAIGNARDE
Positionnement de la cavité :	précis
Coordonnées X (Lambert II étendu) :	506090
Coordonnées Y (Lambert II étendu) :	2525406
Précision des coordonnées :	25 m
Repérage de la cavité :	orifice visible
Connaissance :	par ouvrages
Accès :	inconnu
Date de validité des informations :	01/01/1995

Indice n° : 76096-130

Indice recensé en archive(s) - non visible sur le terrain

Localisation

Département : 76 - Seine-Maritime

Commune : Biville-la-Baignarde

Repères locaux

Hameau/Lieu-dit : le Val

Autre (route, chemin...) :

Coordonnées

Système : *RFG93-CC50*

Orig. report carto : *Carte*

x : *1 558 447*

y : *9 170 222*

Précision :

Type de Report : *Ponctuel*

Contexte

Geomorphologique : *Plateau*

Altitude de la nappe : 115 m

Source : Atlas BRGM 2012-ME

Source(s) de l'information

Reprise indice sans modification du RICS initial :Alise / / mars 2010

Archives (Cf. fiche(s) détaillée(s) page(s) suivante(s))

Récentes || Réf.: Inventaire régional |
Récentes || Auteur: BRGM | Réf.: BD Cavités | |

Témoignages

Photo aérienne

Terrain

- ☐ Effondrement
- ☐ Affaissement-dépression
- ☐ Zone remblayée
- ☐ Puits
- ☐ Entrée à flanc de coteaux (cavage)
- ☐ Arbre isolé
- ☐ Autre :
- ☐ Aucun

Géométrie :

- ☐ Circulaire — Diamètre (m) # — Profondeur max (m) #
- ☐ Quelconque — Longueur min (m) # — Longueur max (m) #

Observations

Origine probable de l'indice

Type

- ☐ Carrière souterraine
- ☐ Carrière à ciel ouvert
- ☐ Carrière type inconnu
- ☐ Karstique (Naturel)
- ☑ Indéterminé
- ☐ Puits à eau

Matière extraite

- ☐ Marne
- ☐ Pierre de taille
- ☐ Cailloux
- ☐ Argile
- ☐ Sable

Commentaires

Indice 76096-130 / Détail document d'archives récentes

Origine du document	*Auteur :*	**Mairie**	
	Référence :	**Inventaire régional**	
	Date :	**1995**	
Informations extraites	**Inventaire Départemental des Cavités Souterraines**		
Elements de localisation	*Plan de localisation :*		*Echelle :*
	Lieu-dit :		
	Autre information :		
Elements de dimensionnement	*Plan d'extension :*		*Echelle :*
Remarques			

Indice 76096-130 / Détail document d'archives récentes

Origine du document	*Auteur :*	**BRGM**	
	Référence :	**BD Cavités**	
	Date :		
Informations extraites	**Indice n°HNO0018586AA de la BD cavité**		
Elements de localisation	*Plan de localisation :*		*Echelle :*
	Lieu-dit :		
	Autre information :		
Elements de dimensionnement	*Plan d'extension :*		*Echelle :*
Remarques			

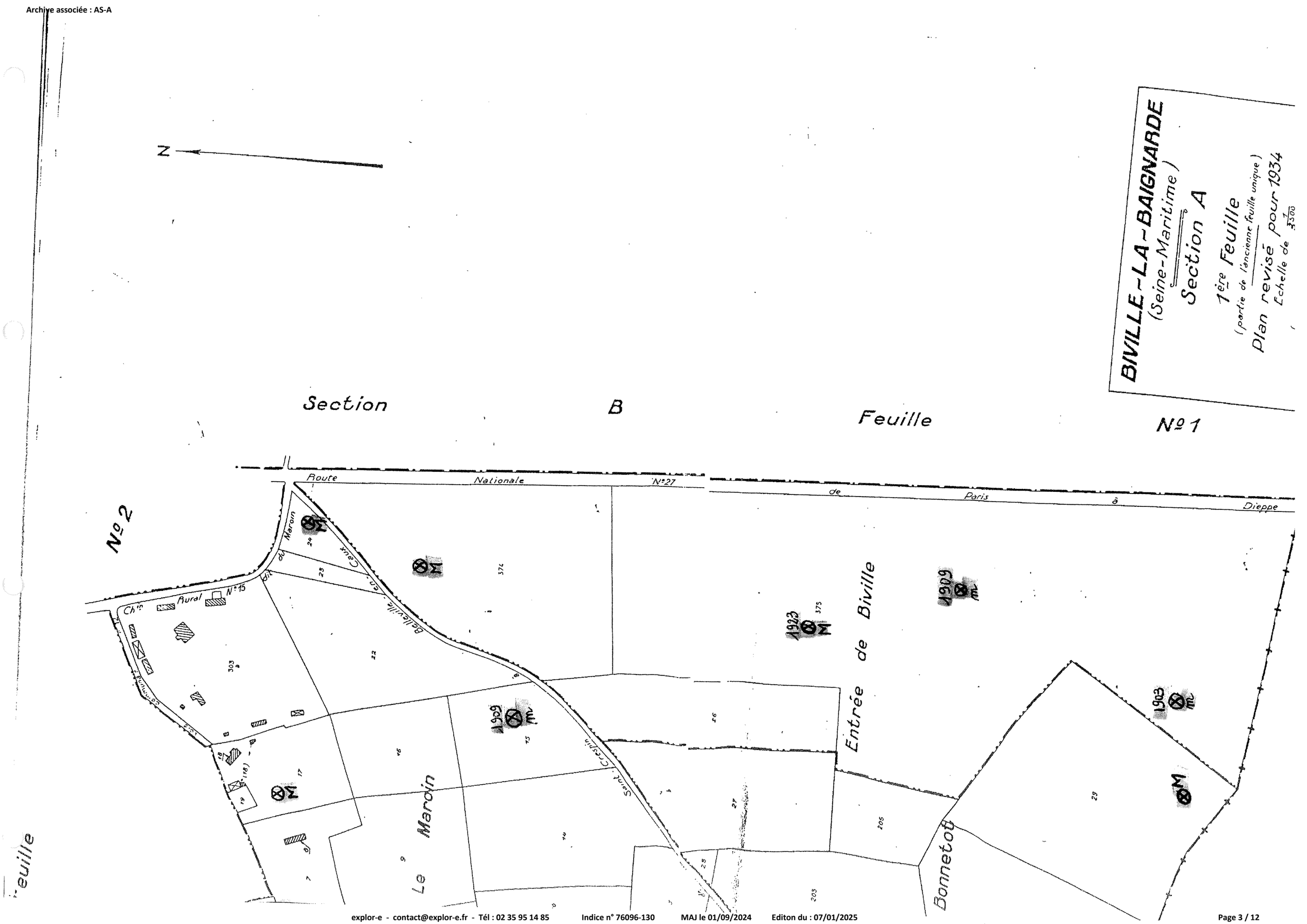
BIVILLE-LA-BAIGNARDE
(Seine-Maritime)
Section A
1ère Feuille
(partie de l'ancienne feuille unique)
Plan revisé pour 1934
Echelle de 1/3500
N
Section B Feuille N° 1
N° 2
Route Nationale N°27 de Paris à Dieppe
Ch^in Rural N°15
Bellevillle-en-Caux
Saint-Crespin
Le Maroin
Entrée de Biville
Bonnetot
1909
1923
1903
Feuille

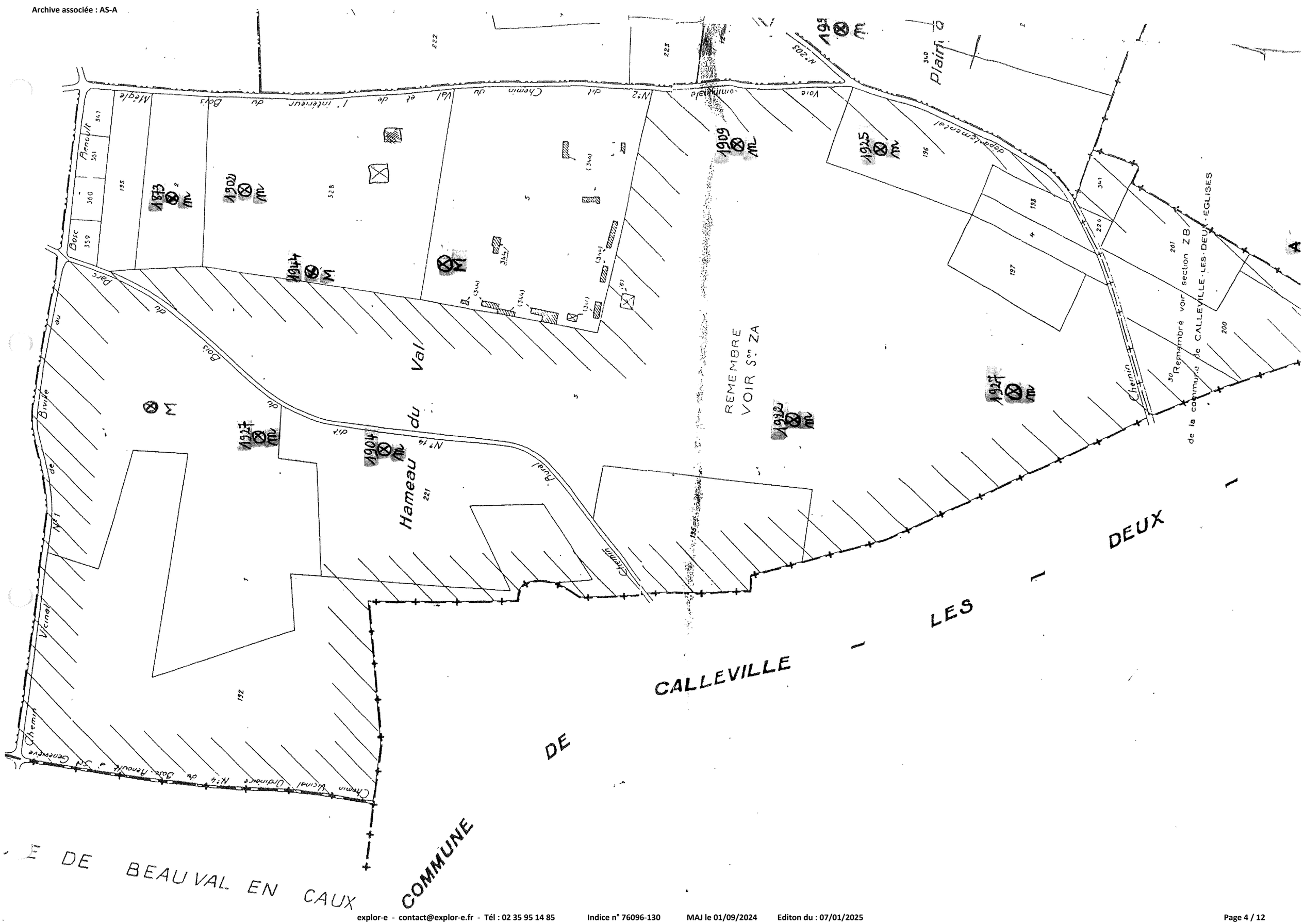
Hameau du Val
REMEMBRE
VOIR Son ZA
Remembre voir section ZB
de la commune de CALLEVILLE-LES-DEUX-EGLISES
Chemin Vicinal Ordinaire N°4 du Bois-Renoult à Ste Geneviève
Chemin Vicinal N°1 de Biville au Parc du Bois du Bois
Chemin Rural dit N°14
Chemin du Val et de l'intérieur du Bois Mégle
Voie communale N°2 dit Chemin du Val
Voie départementale N°203
Plain
COMMUNE DE CALLEVILLE LES DEUX
DE BEAUVAL EN CAUX
1873
1902
1944
1909
1925
1927
1904
1922
1927

BIVILLE-LA-BAIGNARDE
(Seine-Maritime)

Section A

2e Feuille
(partie de lancienne feuille unique)

Plan revisé pour 1934
Echelle de 1/500

Archive associée : AS-A

MAJ le 01/09/2024 Editon du : 07/01/2025
Indice n° 76096-130

explorer-contact@explorer.fr - Tél : 02 35 95 14 65

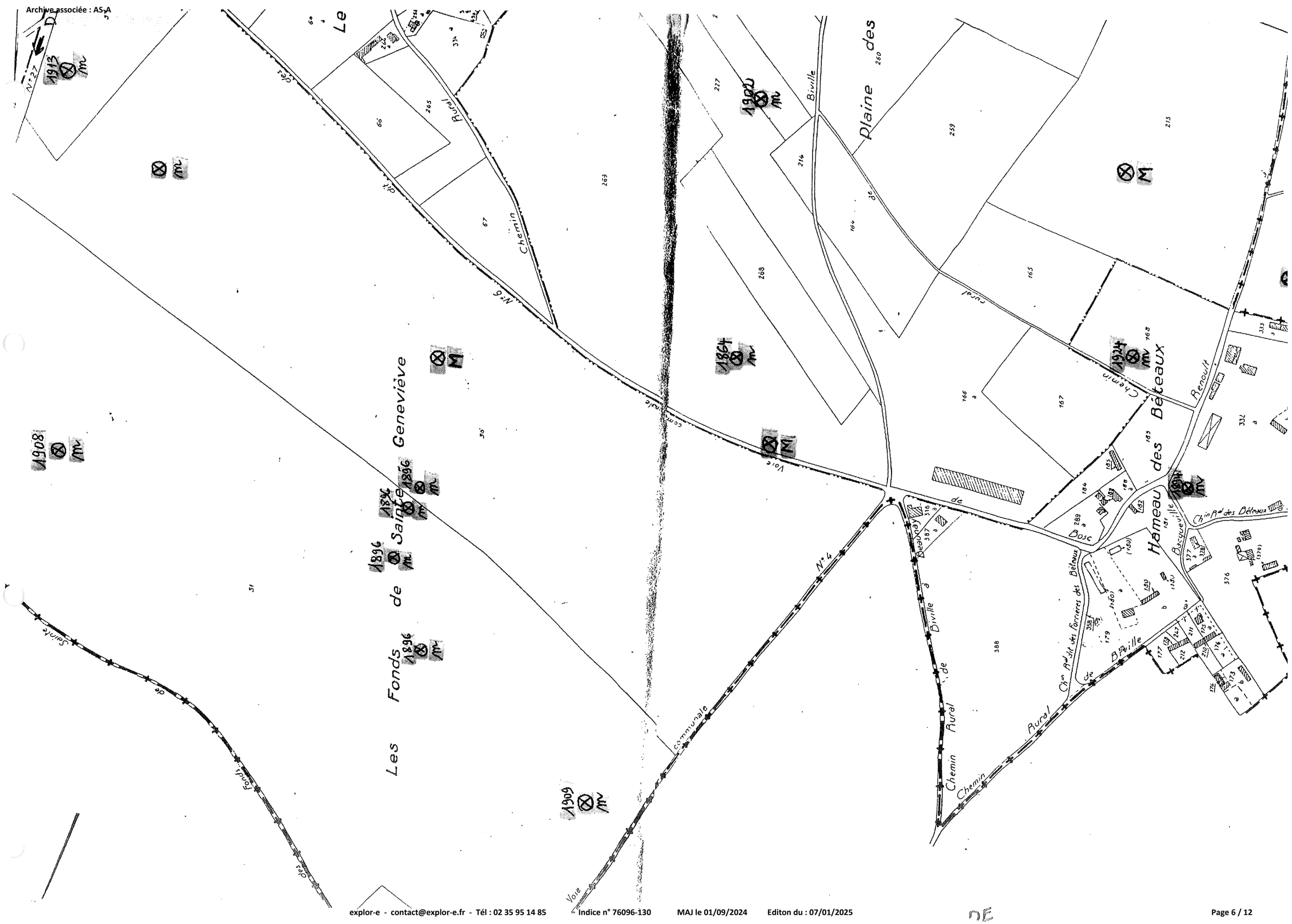
Les Fonds de Sainte Geneviève
Plaine des
Hameau des Béteaux
Chemin Rural
Chemin Rural de Biville à Beaunay
Chemin Rural de Biville
Chemin Rural de Biville
Chemin Rural
Voie communale
Voie communale
Chemin Rural
Renoult
Bosc
Bacqueville
Chin Rd des Béteaux
Chin Rd dit des Forrières des Béteaux
N°6
N°4
N°27
1913
1908
1896
1909
1902
1864
1924
1894

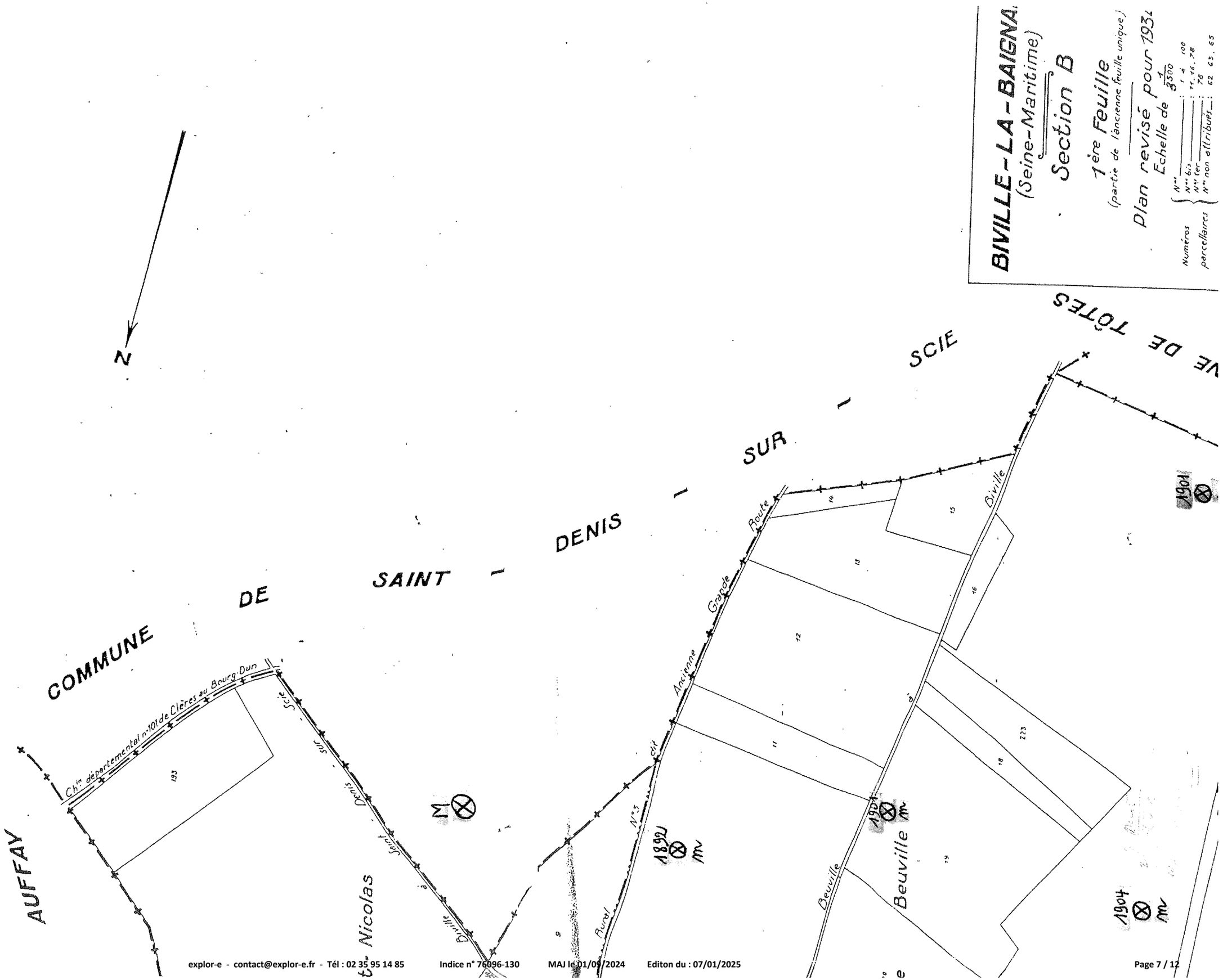
BIVILLE-LA-BAIGNA
(Seine-Maritime)
Section B
1ère Feuille
(partie de l'ancienne feuille unique)
Plan revisé pour 1934
Echelle de 1/3500
Numéros parcellaires
N°s : 1 à 100
N°s bis : 11, 16, 78
N°s ter : 78
N°s non attribués : 62 63, 65
N
COMMUNE DE SAINT - DENIS - SUR - SCIE
AUFFAY
Ch^in départemental n°101 de Clères au Bourg-Dun
Scie sur Denis
Saint Nicolas
Biville à
Rural N°5 dit Ancienne Grande Route
Biville
Beuville
Beuville
1892 m
1901 m
1904 m
1901 m
M



Archive associée : AS-A

MAJ le 01/09/2024 Edition du : 07/01/2025

explor-e - contact@explor-e.fr - Tél : 02 35 95 14 85 Indice n° 76096-130

explor-e - contact@explor-e.fr - Tél : 02 35 95 14 85
Indice n° 76006-130
MAJ le 01/09/2024
Edition du : 07/01/2025

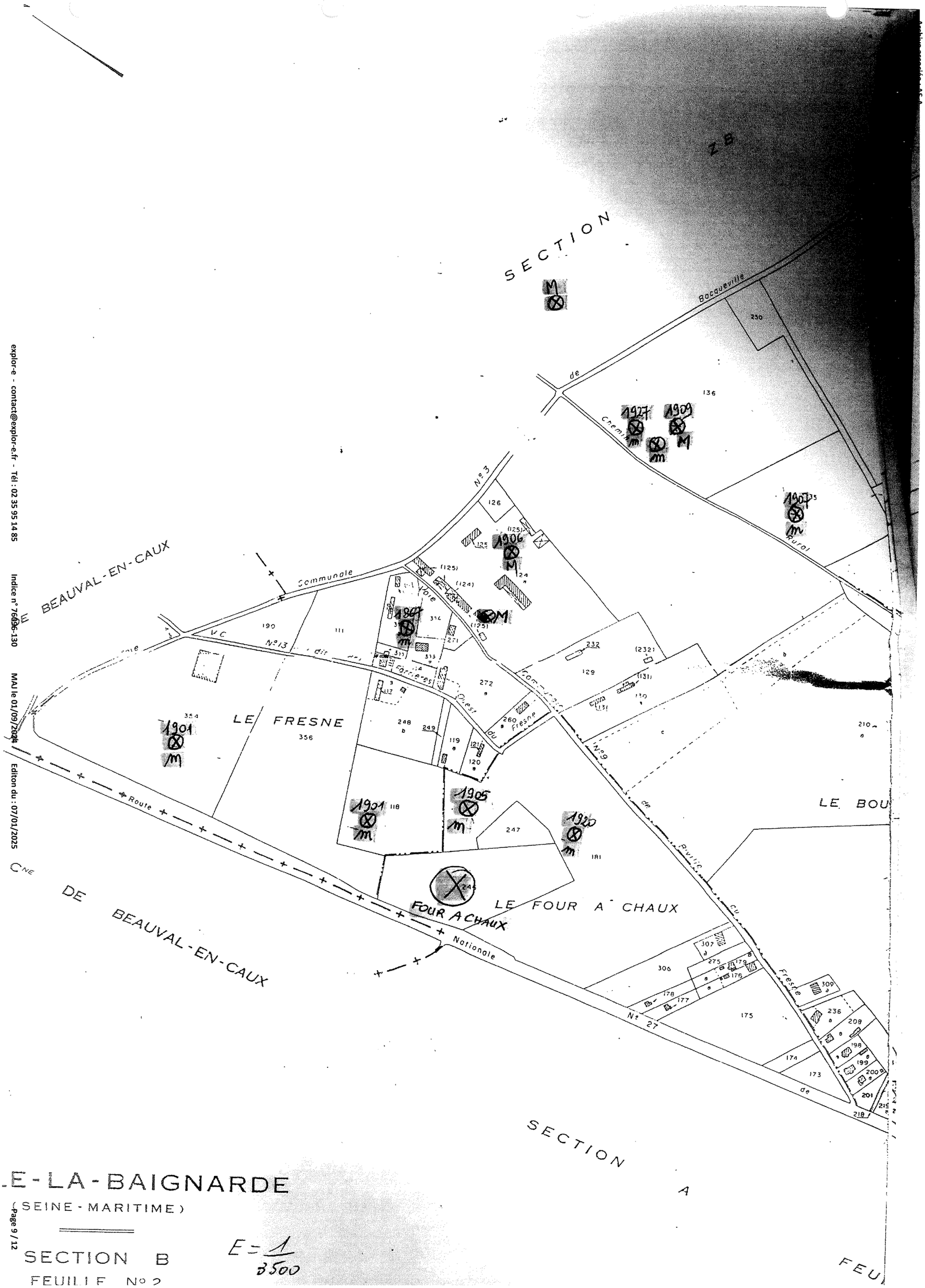

E-LA-BAIGNARDE

(SEINE-MARITIME)

SECTION B

FEUILLE N° 2

E = 1/3500

JACQUES NEPVEU

BEAUVAL EN CAUX

76890 TOTES

TÉL. 35 32 88 10

BEAUVAL EN CAUX, LE Nov 95



JACQUES NEPVEU

BEAUVAL EN CAUX

76890 TOTES

TÉL. 35 32 88 10

BEAUVAL EN CAUX, LE Nov. 95

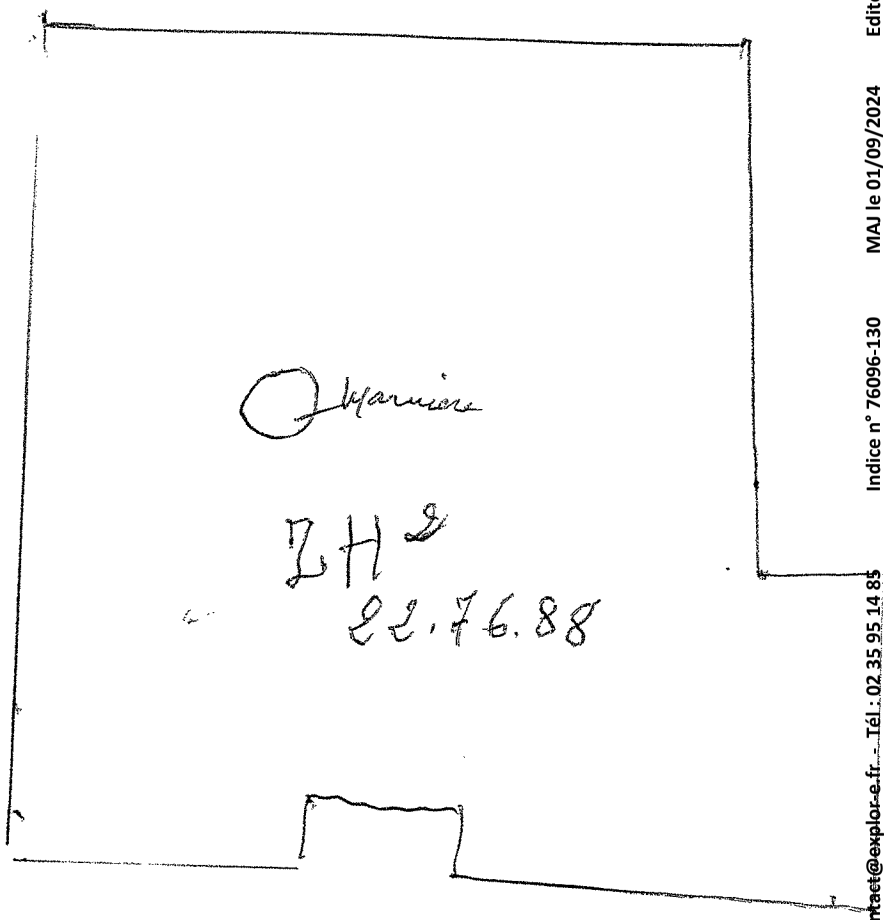

Archive associée : AS-A

explor-e - contact@explor-e.fr - Tél : 02 35 95 14 85 Indice n° 76096-130 MAJ le 01/09/2024 Editon du : 07/01/2025

brgm

Cavités souterraines
Abandonnées "hors mines"

Fiche synthétique de la cavité : HNO0018586AA

Vous pouvez télécharger cette fiche synthétique au format ASCII.
Fiche détaillée Exporter la fiche

(*) Seuls les champs qui contiennent des données connues sont affichés à l'écran

Type de cavité :	Carrière
Origine de la source :	BRGM
Nom :	Effondrement hameau du Val
Département :	Seine-Maritime
Commune :	BIVILLE-LA-BAIGNARDE
Positionnement de la cavité :	précis
Coordonnées X (Lambert II étendu) :	506213
Coordonnées Y (Lambert II étendu) :	2525076
Précision des coordonnées :	25 m
Repérage de la cavité :	orifice visible
Connaissance :	par ouvrages
Accès :	inconnu
Date de validité des informations :	01/01/1995

Indice n° : 76096-131

Indice recensé en archive(s) - non visible sur le terrain

Localisation

Département : 76 - Seine-Maritime

Commune : Biville-la-Baignarde

Repères locaux

Hameau/Lieu-dit : Plaine de Bonnetot

Autre (route, chemin...) :

Coordonnées

Système : *RFG93-CC50*

Orig. report carto : *Cadastre Napo non corrigé*

x : *1 558 690*

y : *9 169 749*

Précision :

Type de Report : *Ponctuel*

Contexte

Geomorphologique : *Plateau*

Altitude de la nappe : 115 m

Source : Atlas BRGM 2012-ME

Source(s) de l'information

Reprise indice sans modification du RICS initial :Alise / / mars 2010

Archives (Cf. fiche(s) détaillée(s) page(s) suivante(s))

Récentes || Réf.: Inventaire régional |
Récentes || Auteur: BRGM | Réf.: BD Cavités | |

Témoignages

Photo aérienne

Terrain

- ☐ Effondrement
- ☐ Affaissement-dépression
- ☐ Zone remblayée
- ☐ Puits
- ☐ Entrée à flanc de coteaux (cavage)
- ☐ Arbre isolé
- ☐ Autre :
- ☐ Aucun

Géométrie :

- ☐ Circulaire — Diamètre (m) # — Profondeur max (m) #
- ☐ Quelconque — Longueur min (m) # — Longueur max (m) #

Observations

Origine probable de l'indice

Type

- ☐ Carrière souterraine
- ☐ Carrière à ciel ouvert
- ☐ Carrière type inconnu
- ☐ Karstique (Naturel)
- ☑ Indéterminé
- ☐ Puits à eau

Matière extraite

- ☐ Marne
- ☐ Pierre de taille
- ☐ Cailloux
- ☐ Argile
- ☐ Sable

Commentaires

Indice 76096-131 / Détail document d'archives récentes

Origine du document	*Auteur :*	**Mairie**
	Référence :	**Inventaire régional**
	Date :	**1995**
Informations extraites	**Inventaire Départemental des Cavités Souterraines**	
Elements de localisation	*Plan de localisation :*	*Echelle :*
	Lieu-dit :	
	Autre information :	
Elements de dimensionnement	*Plan d'extension :*	*Echelle :*
Remarques		

Indice 76096-131 / Détail document d'archives récentes

Origine du document	*Auteur :*	**BRGM**
	Référence :	**BD Cavités**
	Date :	
Informations extraites	**Indice n°HNO0018592AA de la BD cavité**	
Elements de localisation	*Plan de localisation :*	*Echelle :*
	Lieu-dit :	
	Autre information :	
Elements de dimensionnement	*Plan d'extension :*	*Echelle :*
Remarques		

BIVILLE-LA-BAIGNARDE
(Seine-Maritime)
Section A
1ère Feuille
(partie de l'ancienne feuille unique)
Plan revisé pour 1934
Echelle de 1/500

N

Section B Feuille N°1

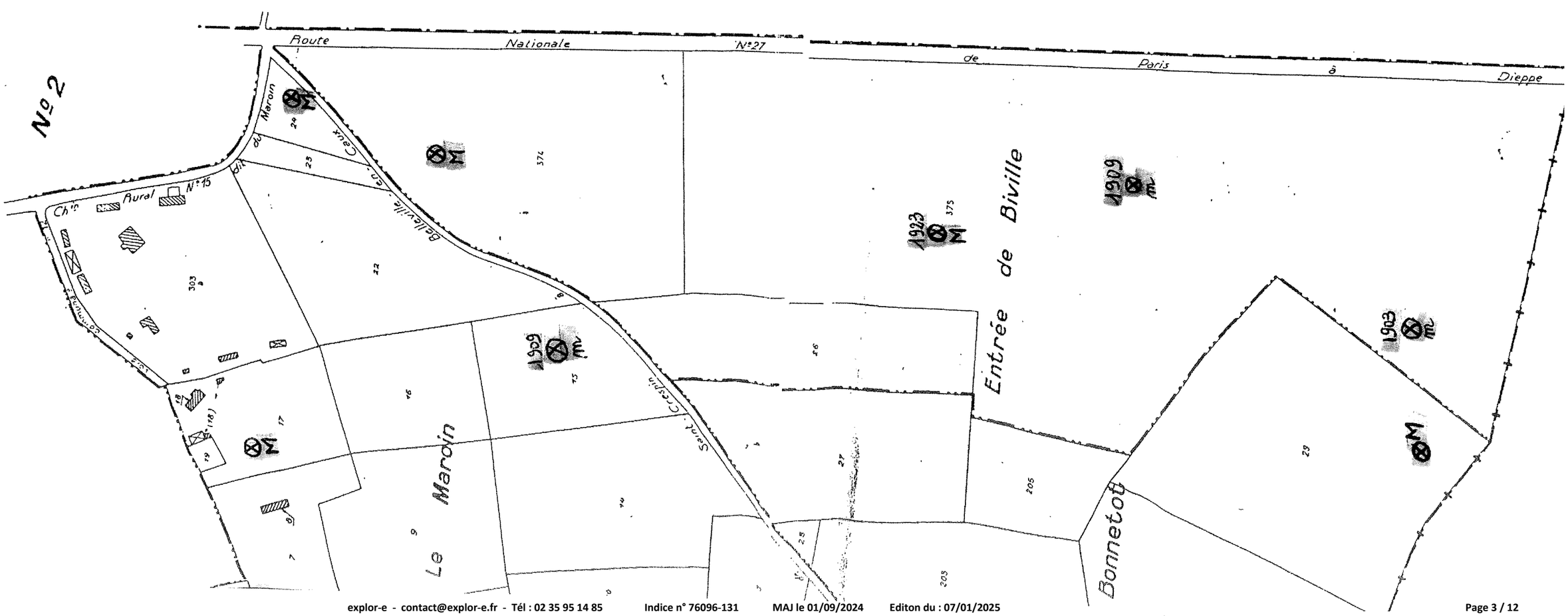

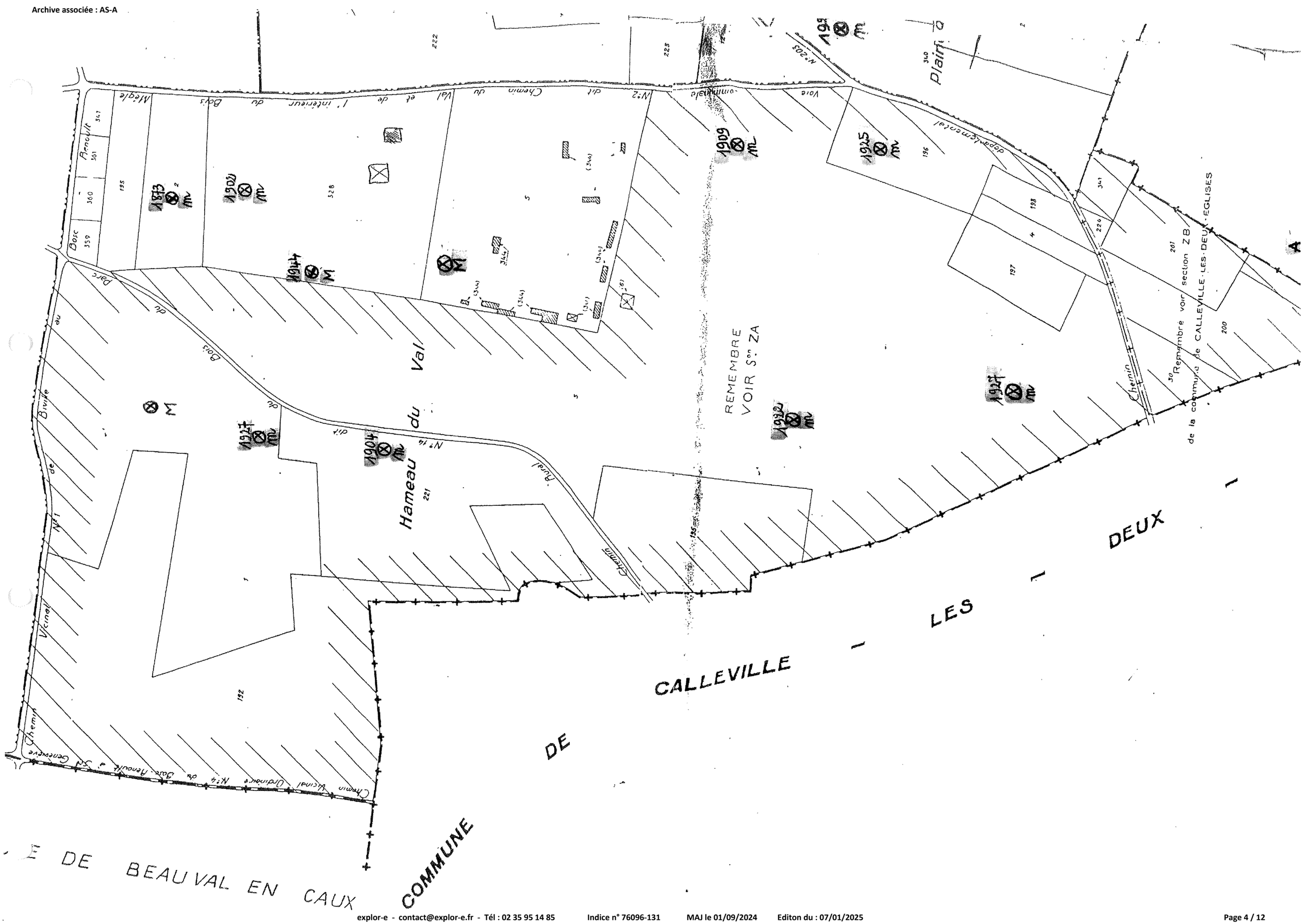
REMEMBRE
VOIR S.on ZA
CALLEVILLE - LES - DEUX
DE
COMMUNE
DE BEAUVAL EN CAUX
Chemin dit de l'intérieur du Bois et de Val
Chemin dit du Val
Chemin Vicinal Ordinaire N°14 du Bois-Renoult à St Genevève
Chemin
Chemin de la commune de CALLEVILLE-LES-DEUX-EGLISES
Remembre voir section ZB
Plain
Hameau du Val
Bois
Bosc
Arpentage
Vicinal
Bruyère
Voie
Chemin
Bivile
Bois-Renoult
Genevève
N°14
N°2
N°203
Mégale
Arpentage
Bosc
Bois
Val
Plain
Bivile
Vicinal
Chemin
Genevève
Bois-Renoult
Ordinaire
Bruyère
Voie
Chemin
Chemin
Chemin

BIVILLE-LA-BAIGNARDE
(Seine-Maritime)

Section A

2e Feuille
(partie de l'ancienne feuille unique)

Plan revisé pour 1934
Echelle de 1/500

Archive associée : AS-A

MAJ le 01/09/2024 Editon du : 07/01/2025

Indice n° 76096-131

explorer-contact@explorer.fr - Tél : 02 35 95 14 65

SECTION A

ZA

Section B

N° 2

N° 12

N° 13

N° 15

N° 1

Bivillle

Fluvial

Vercoude

Bacquevillle

Bois

Les Patichères

La Rue Neuve

Mégie

Beteaux

Fouille

Route

Chemin

Voie communale

Ch. Rural

Rue du Nord de Biville

Ruelle

Impasse

Allée

Place

Parcelles

Lieu-dit

Cimetière

Ecole

Mairie

Eglise

Monument

Fontaine

Calvaire

Croix

Château

Ferme

Moulin

Puits

Réservoir

Transformateur

Ligne électrique

Limite de commune

Limite de section

Limite de parcelle

Bâtiment

Cours d'eau

Route

Chemin

Voie ferrée

Haie

Clôture

Arbre

Point de repère

Point de triangulation

Point de nivellement

Point de vue

Point de contrôle

Point de mesure

Point de référence

Point de limite

Point de division

Point de jonction

Point de raccordement

Point de connexion

Point de transition

Point de changement

Point de modification

Point de suppression

Point de création

Point de mise à jour

Point de validation

Point de contrôle qualité

Point de contrôle final

Point de livraison

Point de réception

Point de stockage

Point de distribution

Point de vente

Point de service

Point de support

Point de maintenance

Point de réparation

Point de remplacement

Point de mise au rebut

Point de recyclage

Point de destruction

Point de fin de vie

Point de fin de cycle

Point de fin de processus

Point de fin de projet

Point de fin de contrat

Point de fin de garantie

Point de fin de support

Point de fin de maintenance

Point de fin de réparation

Point de fin de remplacement

Point de fin de mise au rebut

Point de fin de recyclage

Point de fin de destruction

Point de fin de vie

Point de fin de cycle

Point de fin de processus

Point de fin de projet

Point de fin de contrat

Point de fin de garantie

Point de fin de support

Point de fin de maintenance

Point de fin de réparation

Point de fin de remplacement

Point de fin de mise au rebut

Point de fin de recyclage

Point de fin de destruction

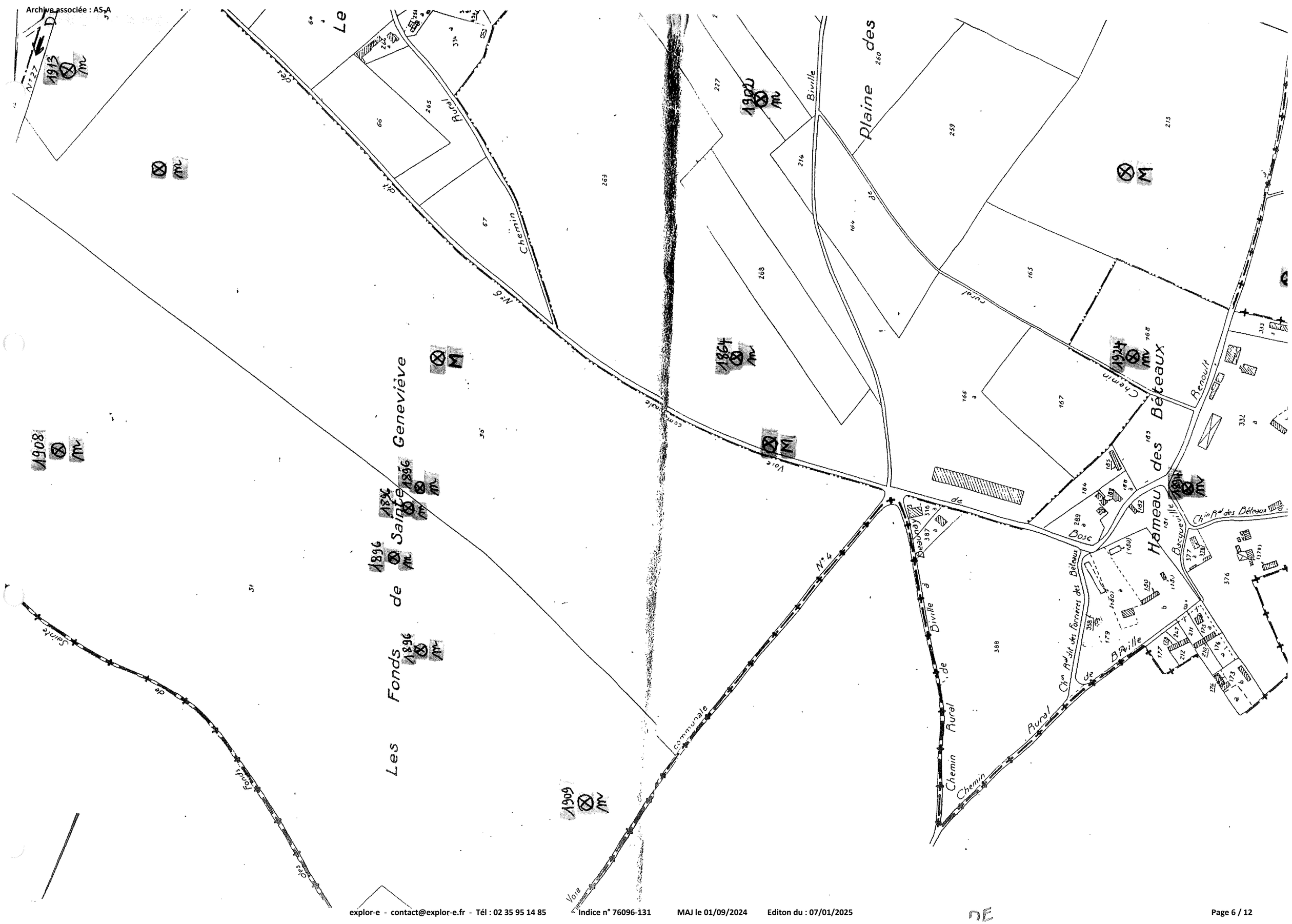
Le Fonds de Sainte Geneviève
Les Fonds de Sainte Geneviève
Chemin Rural
Chemin Rural de Biville à Bétheux
Chemin Rural de Biville à Bétheux
Chemin Rural de Biville à Bétheux

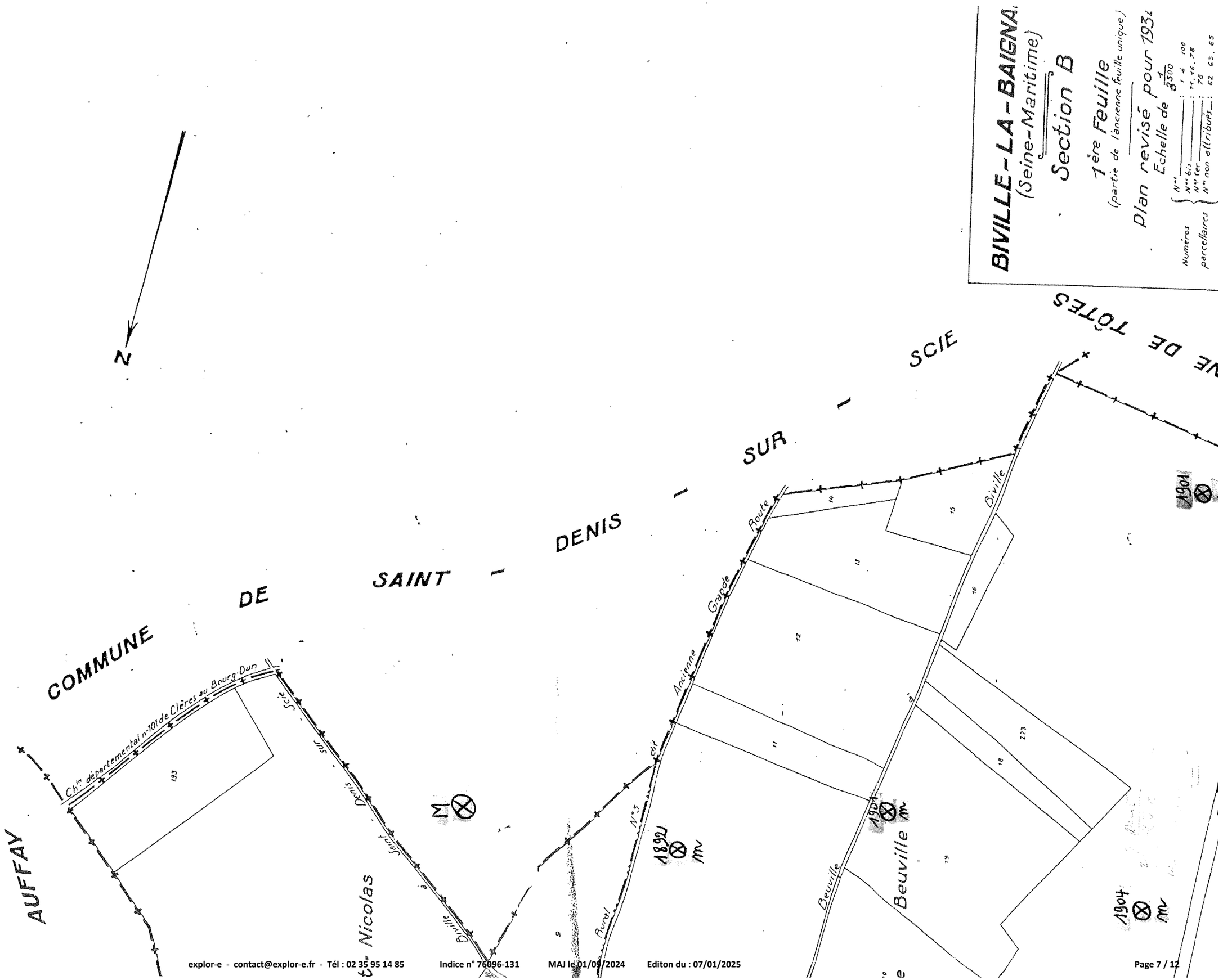
BIVILLE-LA-BAIGNA
(Seine-Maritime)
Section B
1ère Feuille
(partie de l'ancienne feuille unique)
Plan revisé pour 1931
Echelle de 1/3500
Numéros parcellaires
N°s : 1 à 100
N°s bis : 11, 16, 78
N°s ter : 78
N°s non attribués : 62 63, 65
N
COMMUNE DE SAINT - DENIS - SUR - SCIE
AUFFAY
Ch^in départemental n°101 de Clères au Bourg-Dun
Scie
Saint - Denis - sur - Scie
Biville
Nicolas
Rural N°5 dit Ancienne Grande Route
Beuville
Biville
1892 m
1901 m
1904 m
1901
M


Section
N° 2
Feuille
A
N° 27
de
Chemin
Rural
Plaine
N° 19
de
Grande
Rue
Chemin
Nationale
Le Bourg
Plaine d' Auffay
Les Fonds de S
Chemin de Toites à Longueville-sur-Scie
Chemin de Détroux
Saint-Aubin-sur-Scie
Dourville
Brennetuit
COMMUNE
N° 2
N° 7
N° 4
1949
1904
1898
1896
1899
1900
1901
1902
1903
1904
1905
1906
1907
1908
1909
1910
1911
1912
1913
1914
1915
1916
1917
1918
1919
1920
1921
1922
1923
1924
1925
1926
1927
1928
1929
1930
1931
1932
1933
1934
1935
1936
1937
1938

explor-e - contact@explor-e.fr - Tél : 02 35 95 14 85
Indice n° 76096-131
MAJ le 01/09/2024
Edition du : 07/01/2025

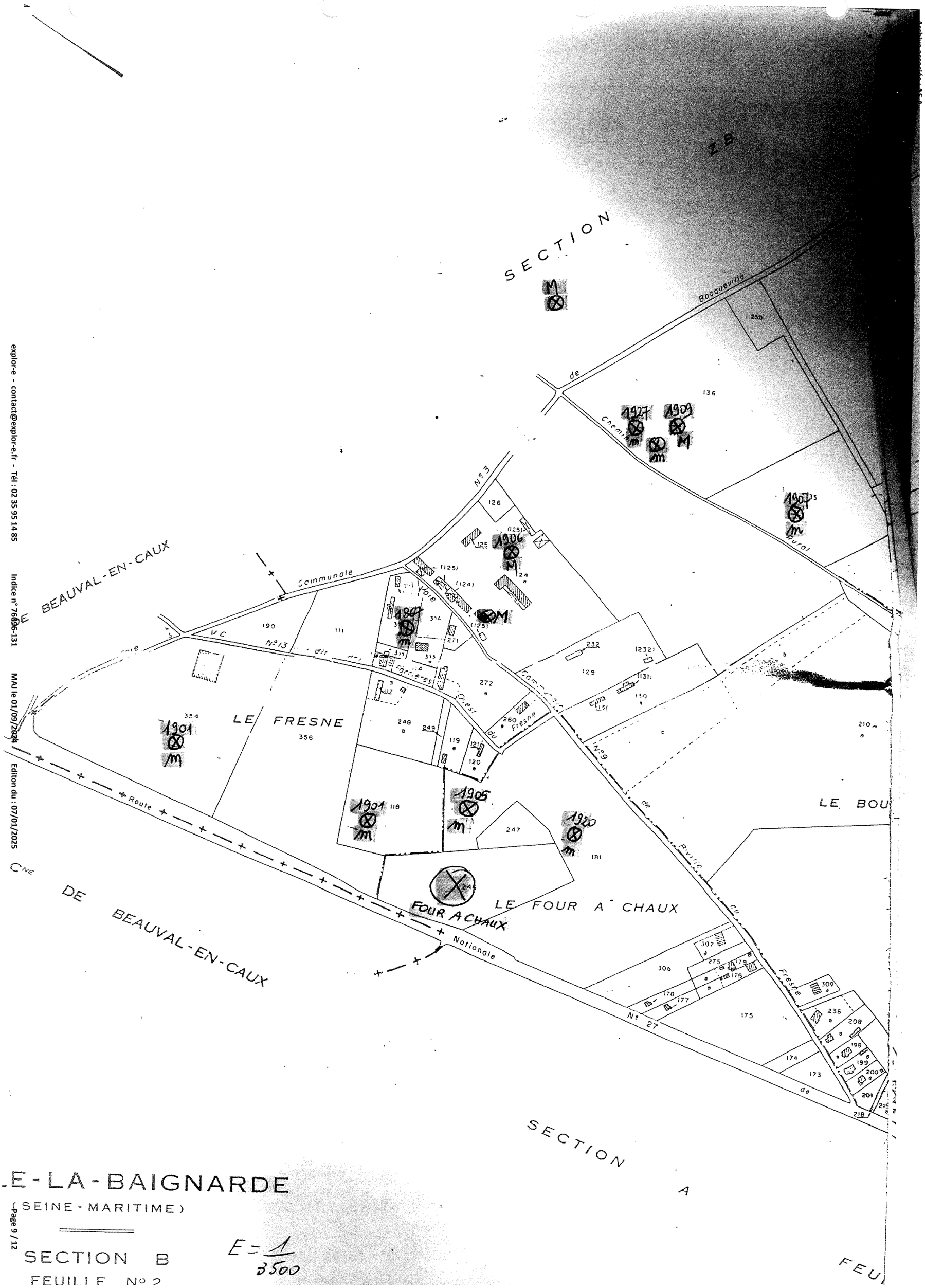

-E-LA-BAIGNARDE

(SEINE-MARITIME)

SECTION B

FEUILLE N° 2

E = 1/3500

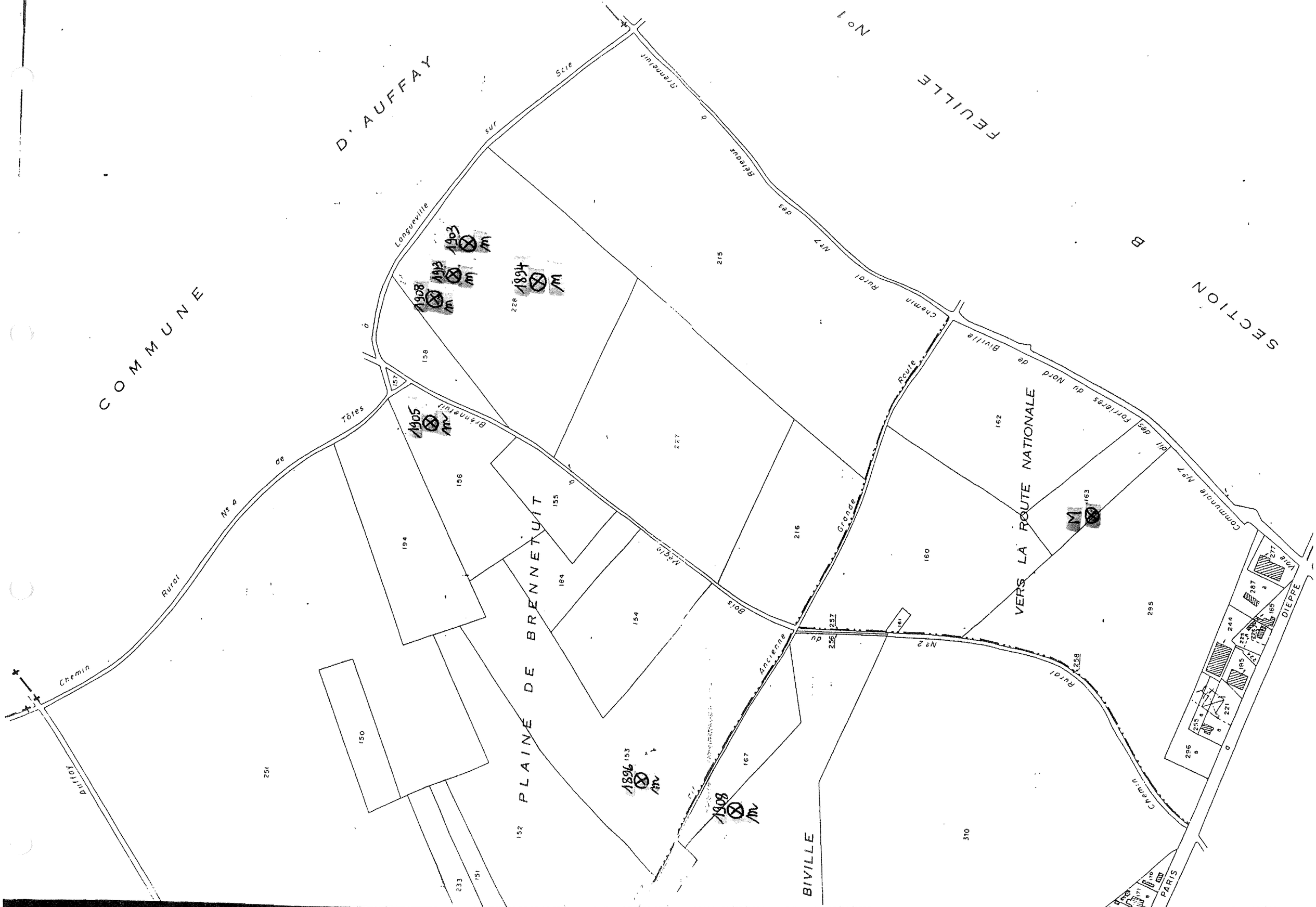
COMMUNE D'AUFFAY
FEUILLE N°1
SECTION B
PLAINE DE BRENNETUIT
VERS LA ROUTE NATIONALE
BIVILLE
DIEPPE
PARIS
Chemin Rural N°4 de Tôtes à Longueville sur Scie
Chemin Rural N°7 des Bâteaux à Brennetuit
Chemin Rural N°2 du Bois Mégis à Brennetuit
Ancienne Route Grande
Chemin Rural N°7 dit des Forrières du Nord de Biville
Communale N°7 Voie
Auffay
1903
1913
1908
1894
1905
1896
1908
M
215
228
158
157
156
155
194
184
154
227
216
162
163
160
295
277
287
165
244
225
185
221
255
296
150
251
152
153
167
310
233
151
256
257
258
161

JACQUES NEPVEU

BEAUVAL EN CAUX

76890 TOTES

TÉL. 35 32 88 10

BEAUVAL EN CAUX, LE Nov 95



JACQUES NEPVEU

BEAUVAL EN CAUX

76890 TOTES

TÉL. 35 32 88 10

BEAUVAL EN CAUX, LE Nov. 95

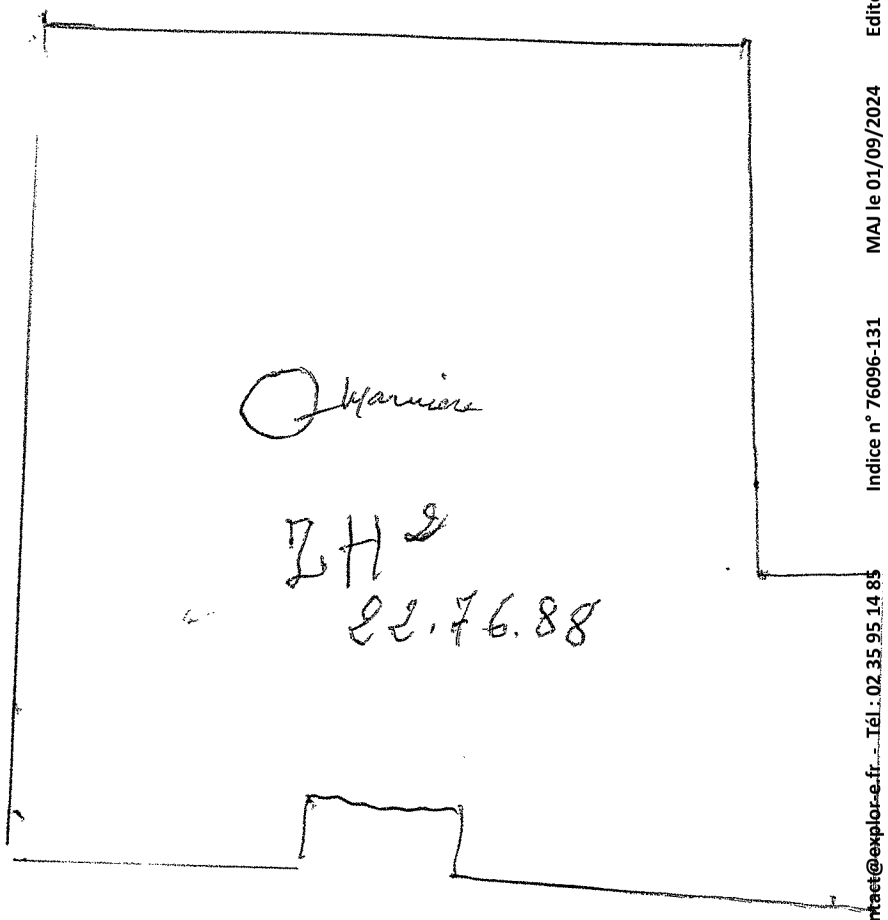

Archive associée : AS-A

explor-e - contact@explor-e.fr - Tél : 02 35 95 14 85 Indice n° 76096-131 MAJ le 01/09/2024 Editon du : 07/01/2025

brgm

Cavités souterraines
Abandonnées "hors mines"

Fiche synthétique de la cavité : HNO0018592AA

Vous pouvez télécharger cette fiche synthétique au format ASCII.
Fiche détaillée Exporter la fiche

(*) Seuls les champs qui contiennent des données connues sont affichés à l'écran

Type de cavité :	Carrière
Origine de la source :	BRGM
Nom :	Marnière hameau du Val
Département :	Seine-Maritime
Commune :	BIVILLE-LA-BAIGNARDE
Positionnement de la cavité :	précis
Coordonnées X (Lambert II étendu) :	506417
Coordonnées Y (Lambert II étendu) :	2524613
Précision des coordonnées :	25 m
Repérage de la cavité :	orifice visible
Connaissance :	par ouvrages
Accès :	inconnu
Date de validité des informations :	01/01/1995

Indice n° : 76096-132

Indice recensé en archive(s) - non visible sur le terrain

Localisation

Département : 76 - Seine-Maritime

Commune : Biville-la-Baignarde

Repères locaux

Hameau/Lieu-dit : la Rue Neuve

Autre (route, chemin...) :

Coordonnées

Système : *RFG93-CC50*

Orig. report carto : *Carte*

x : *1 558 934*

y : *9 170 378*

Précision :

Type de Report : *Ponctuel*

Contexte

Geomorphologique : *Plateau*

Altitude de la nappe : **115 m**

Source : **Atlas BRGM 2012-ME**

Source(s) de l'information

Reprise indice sans modification du RICS initial :Alise / / mars 2010

Archives (Cf. fiche(s) détaillée(s) page(s) suivante(s))

Récentes || Réf.: Inventaire régional |
Récentes || Auteur: BRGM | Réf.: BD Cavités | |

Témoignages

Photo aérienne

Terrain

- ☐ Effondrement
- ☐ Affaissement-dépression
- ☐ Zone remblayée
- ☐ Puits
- ☐ Entrée à flanc de coteaux (cavage)
- ☐ Arbre isolé
- ☐ Autre :
- ☐ Aucun

Géométrie :

- ☐ Circulaire — Diamètre (m) # — Profondeur max (m) #
- ☐ Quelconque — Longueur min (m) # — Longueur max (m) #

Observations

Origine probable de l'indice

Type

- ☐ Carrière souterraine
- ☐ Carrière à ciel ouvert
- ☐ Carrière type inconnu
- ☐ Karstique (Naturel)
- ☑ **Indéterminé**
- ☐ Puits à eau

Matière extraite

- ☐ Marne
- ☐ Pierre de taille
- ☐ Cailloux
- ☐ Argile
- ☐ Sable

Commentaires

Indice 76096-132 / Détail document d'archives récentes

Origine du document	*Auteur :*	**Mairie**
	Référence :	**Inventaire régional**
	Date :	**1995**
Informations extraites	**Inventaire Départemental des Cavités Souterraines**	
Elements de localisation	*Plan de localisation :*	*Echelle :*
	Lieu-dit :	
	Autre information :	
Elements de dimensionnement	*Plan d'extension :*	*Echelle :*
Remarques		

Indice 76096-132 / Détail document d'archives récentes

Origine du document	*Auteur :*	**BRGM**
	Référence :	**BD Cavités**
	Date :	
Informations extraites	**Indice n°HNO0018573AA de la BD cavité**	
Elements de localisation	*Plan de localisation :*	*Echelle :*
	Lieu-dit :	
	Autre information :	
Elements de dimensionnement	*Plan d'extension :*	*Echelle :*
Remarques		

BIVILLE-LA-BAIGNARDE
(Seine-Maritime)
Section A
1ère Feuille
(partie de l'ancienne feuille unique)
Plan revisé pour 1934
Echelle de 1/500

N

Section B Feuille N°1

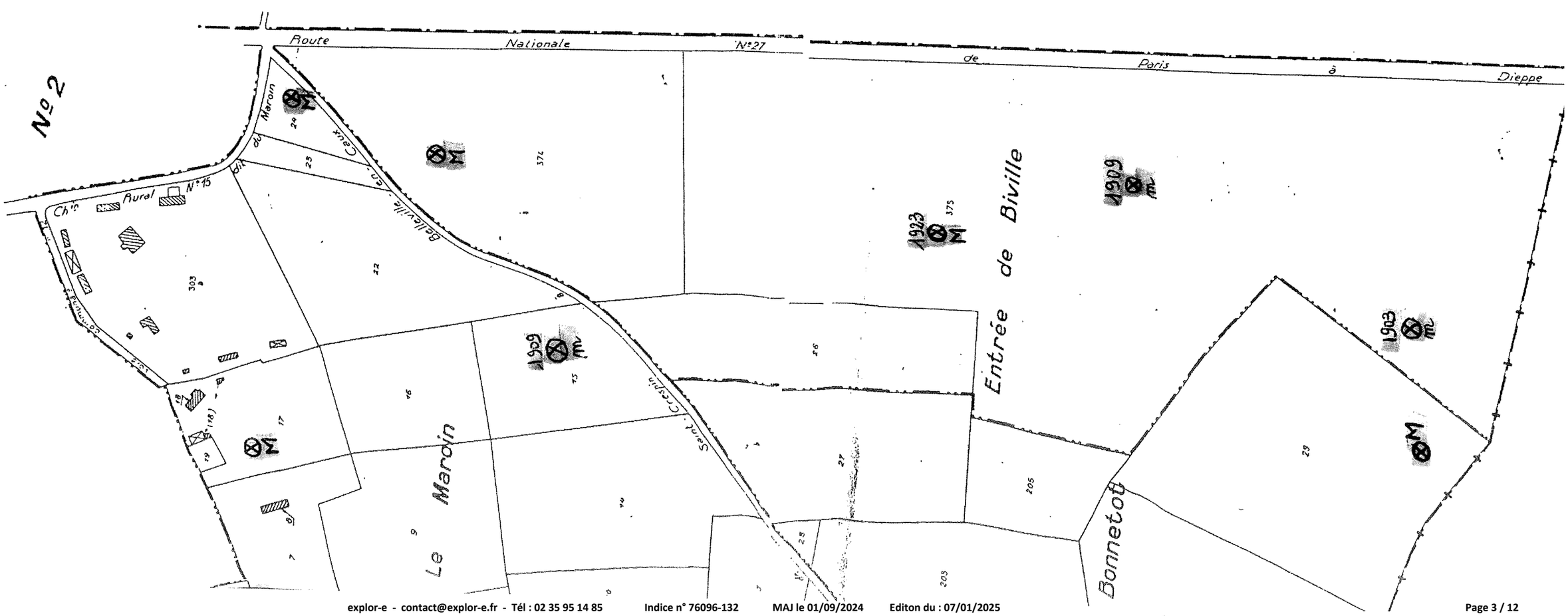

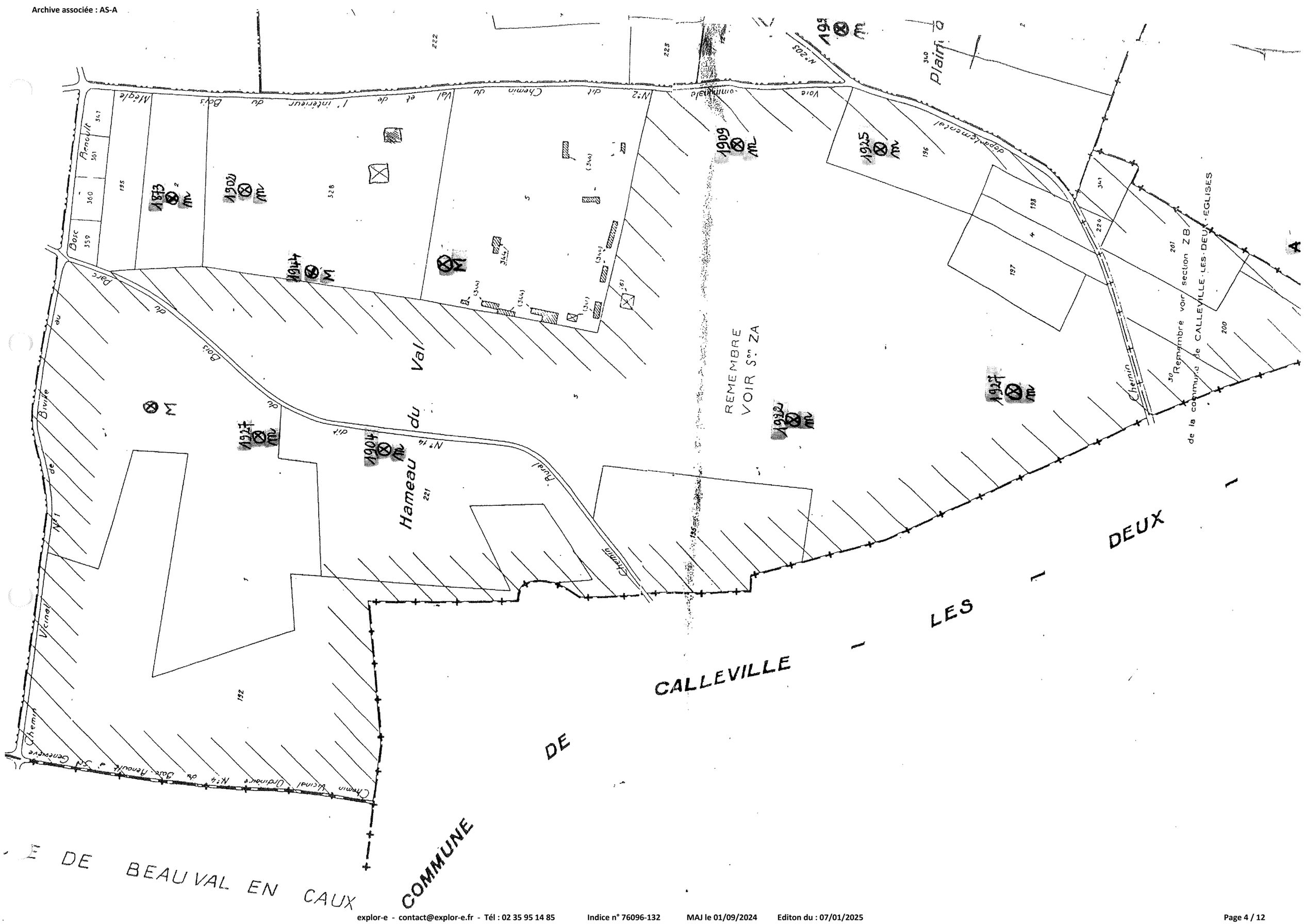
REMEMBRE
VOIR S.on ZA
CALLEVILLE - LES - DEUX
DE
COMMUNE
DE BEAUVAL EN CAUX
Chemin dit de l'intérieur du Bois et de Val
Chemin dit du Val
Hameau du Val
Chemin Vicinal Ordinaire N°4 du Bois-Renoult à St Geneviève
Chemin Vicinal
Chemin
Chemin
Chemin

BIVILLE-LA-BAIGNARDE
(Seine-Maritime)

Section A

2e Feuille
(partie de l'ancienne feuille unique)

Plan revisé pour 1934
Echelle de 1/500

Archive associée : AS-A

MAJ le 01/09/2024 Editon du : 07/01/2025

Indice n° 76096-132
exploré - contact@exploré.fr - Tél : 02 35 95 14 65

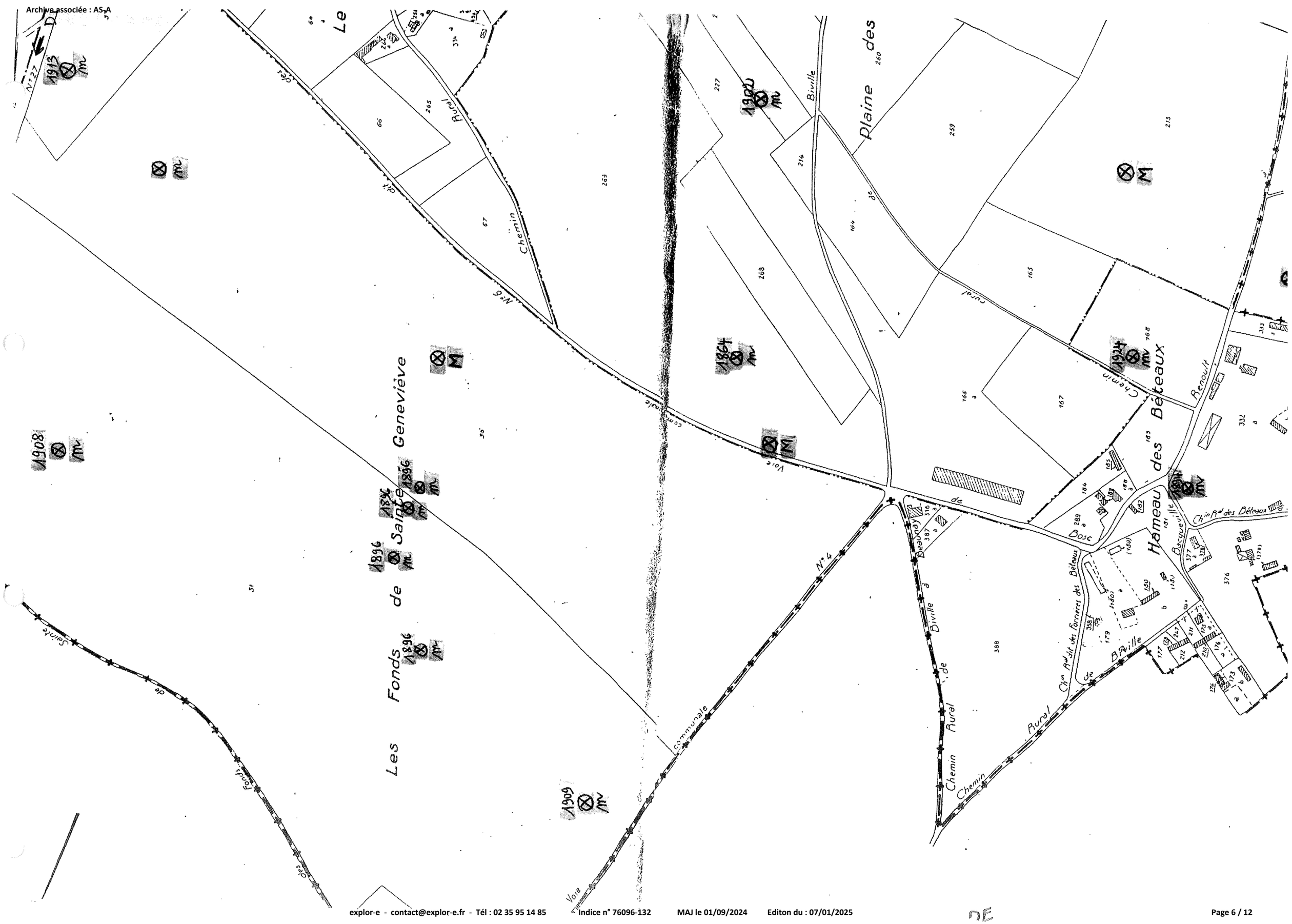
Les Fonds de Sainte Geneviève
Plaine des
Hameau des Béteaux
Chemin Rural
Chemin Rural de Biville à Beaunay
Chemin Rural de Biville
Chemin Rural de Biville
Chemin Rural
Voie communale
Voie communale
Chemin Rural
Renoult
Bosc
Bacqueville
Chin Rd des Béteaux
Chin Rd dit des Forrières des Béteaux
N°6
N°4
N°27
1913
1908
1896
1909
1902
1864
1924
1894

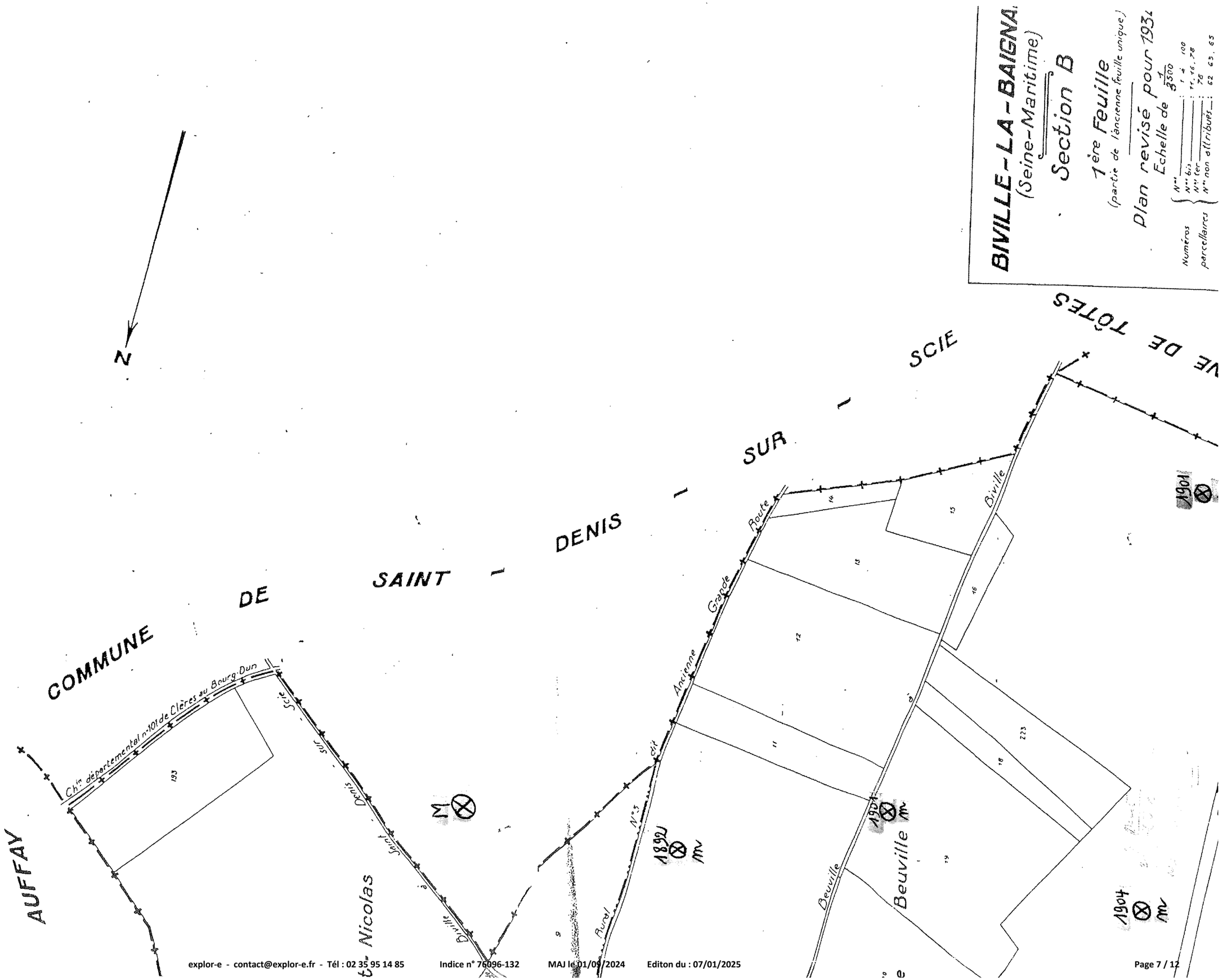
BIVILLE-LA-BAIGNA
(Seine-Maritime)
Section B
1ère Feuille
(partie de l'ancienne feuille unique)
Plan revisé pour 1934
Echelle de 1/3500
Numéros parcellaires
N°s : 1 à 100
N°s bis : 11, 16, 78
N°s ter : 78
N°s non attribués : 62 63, 65
N
COMMUNE DE SAINT - DENIS - SUR - SCIE
AUFFAY
Ch^in départemental n°101 de Clères au Bourg-Dun
Scie
Saint - Denis - sur - Scie
Biville à
Nicolas
Rural N°5 dit Ancienne Grande Route
Biville
Beuville
Beuville
1892 m
1901 m
1904 m
1901 m
M



Archive associée : AS-A

MAJ le 01/09/2024 Edition du : 07/01/2025

explor-e - contact@explor-e.fr - Tél : 02 35 95 14 85

Indice n° 76096-132

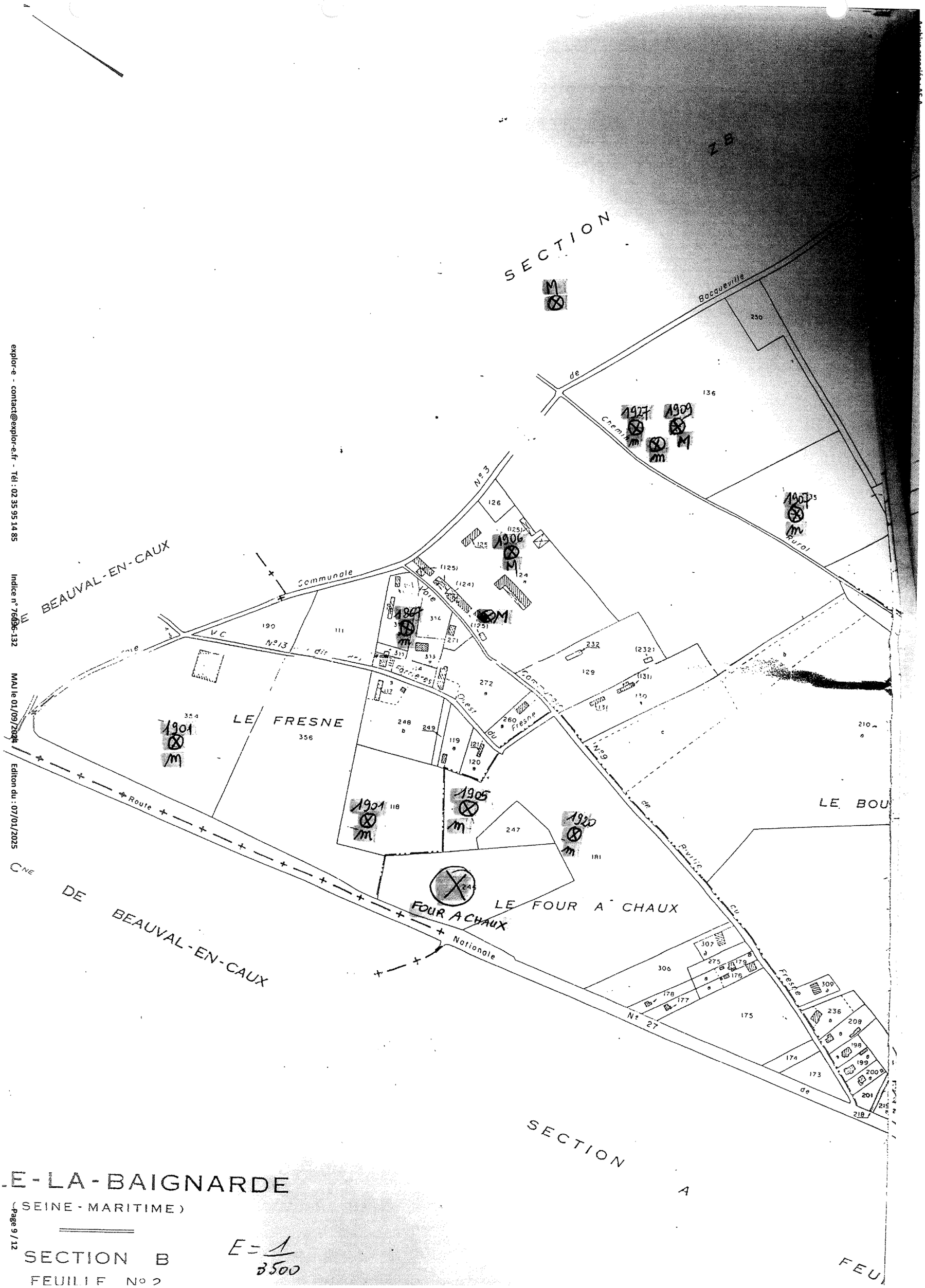

LE-LA-BAIGNARDE

(SEINE-MARITIME)

SECTION B

FEUILLE N° 2

$E = \frac{1}{3500}$

JACQUES NEPVEU

BEAUVAL EN CAUX

76890 TOTES

TÉL. 35 32 88 10

BEAUVAL EN CAUX, LE Nov 95



JACQUES NEPVEU

BEAUVAL EN CAUX

76890 TOTES

TÉL. 35 32 88 10

BEAUVAL EN CAUX, LE Nov. 95

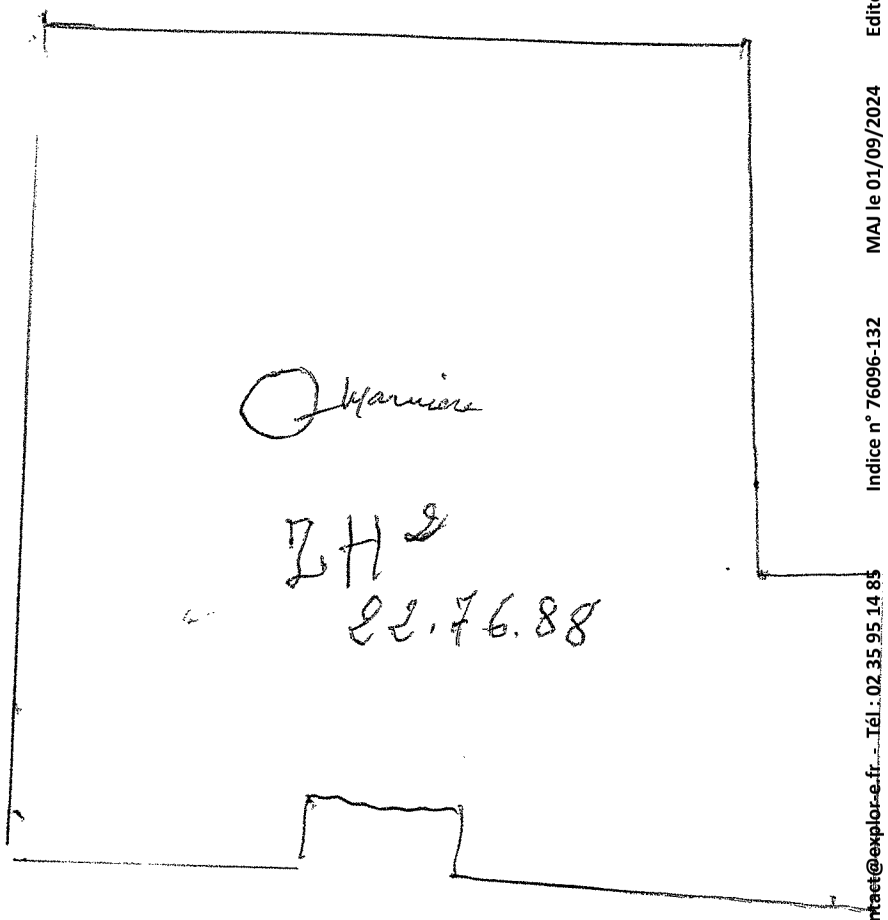

Archive associée : AS-A

explor-e - contact@explor-e.fr - Tél : 02 35 95 14 85 Indice n° 76096-132 MAJ le 01/09/2024 Editon du : 07/01/2025 Page 11 / 12

brgm

Cavités souterraines

Abandonnées "hors mines"

Fiche synthétique de la cavité : HNO0018573AA

Vous pouvez télécharger cette fiche synthétique au format ASCII.

Fiche détaillée Exporter la fiche

(*) Seuls les champs qui contiennent des données connues sont affichés à l'écran

Type de cavité :	Carrière
Origine de la source :	BRGM
Nom :	Effondrement lieu dit 'le Maroin'
Département :	Seine-Maritime
Commune :	BIVILLE-LA-BAIGNARDE
Positionnement de la cavité :	précis
Coordonnées X (Lambert II étendu) :	506647
Coordonnées Y (Lambert II étendu) :	2525238
Précision des coordonnées :	25 m
Repérage de la cavité :	orifice visible
Connaissance :	par ouvrages
Accès :	inconnu
Date de validité des informations :	01/01/1995

Indice n° : 76096-133

Indice recensé en archive(s) - non visible sur le terrain

Localisation

Département : 76 - Seine-Maritime

Commune : Biville-la-Baignarde

Repères locaux

Hameau/Lieu-dit : Plaine de Bonnetot

Autre (route, chemin...) :

Coordonnées

Système : *RFG93-CC50*

Orig. report carto : *Carte*

x : *1 559 234*

y : *9 170 336*

Précision :

Type de Report : *Ponctuel*

Contexte

Geomorphologique : *Plateau*

Altitude de la nappe : 115 m

Source : Atlas BRGM 2012-ME

Source(s) de l'information

Reprise indice sans modification du RICS initial :Alise / / mars 2010

Archives (Cf. fiche(s) détaillée(s) page(s) suivante(s))

Récentes || Réf.: Inventaire régional |
Récentes || Auteur: BRGM | Réf.: BD Cavités | |

Témoignages

Photo aérienne

Terrain

- ☐ Effondrement
- ☐ Affaissement-dépression
- ☐ Zone remblayée
- ☐ Puits
- ☐ Entrée à flanc de coteaux (cavage)
- ☐ Arbre isolé
- ☐ Autre :
- ☐ Aucun

Géométrie :

- ☐ Circulaire — Diamètre (m) # — Profondeur max (m) #
- ☐ Quelconque — Longueur min (m) # — Longueur max (m) #

Observations

Origine probable de l'indice

Type

- ☐ Carrière souterraine
- ☐ Carrière à ciel ouvert
- ☐ Carrière type inconnu
- ☐ Karstique (Naturel)
- ☑ **Indéterminé**
- ☐ Puits à eau

Matière extraite

- ☐ Marne
- ☐ Pierre de taille
- ☐ Cailloux
- ☐ Argile
- ☐ Sable

Commentaires

Indice 76096-133 / Détail document d'archives récentes

Origine du document	*Auteur :*	**Mairie**
	Référence :	**Inventaire régional**
	Date :	**1995**
Informations extraites	**Inventaire Départemental des Cavités Souterraines**	
Elements de localisation	*Plan de localisation :*	*Echelle :*
	Lieu-dit :	
	Autre information :	
Elements de dimensionnement	*Plan d'extension :*	*Echelle :*
Remarques		

Indice 76096-133 / Détail document d'archives récentes

Origine du document	*Auteur :*	**BRGM**
	Référence :	**BD Cavités**
	Date :	
Informations extraites	**Indice n°HNO0018574AA de la BD cavité**	
Elements de localisation	*Plan de localisation :*	*Echelle :*
	Lieu-dit :	
	Autre information :	
Elements de dimensionnement	*Plan d'extension :*	*Echelle :*
Remarques		

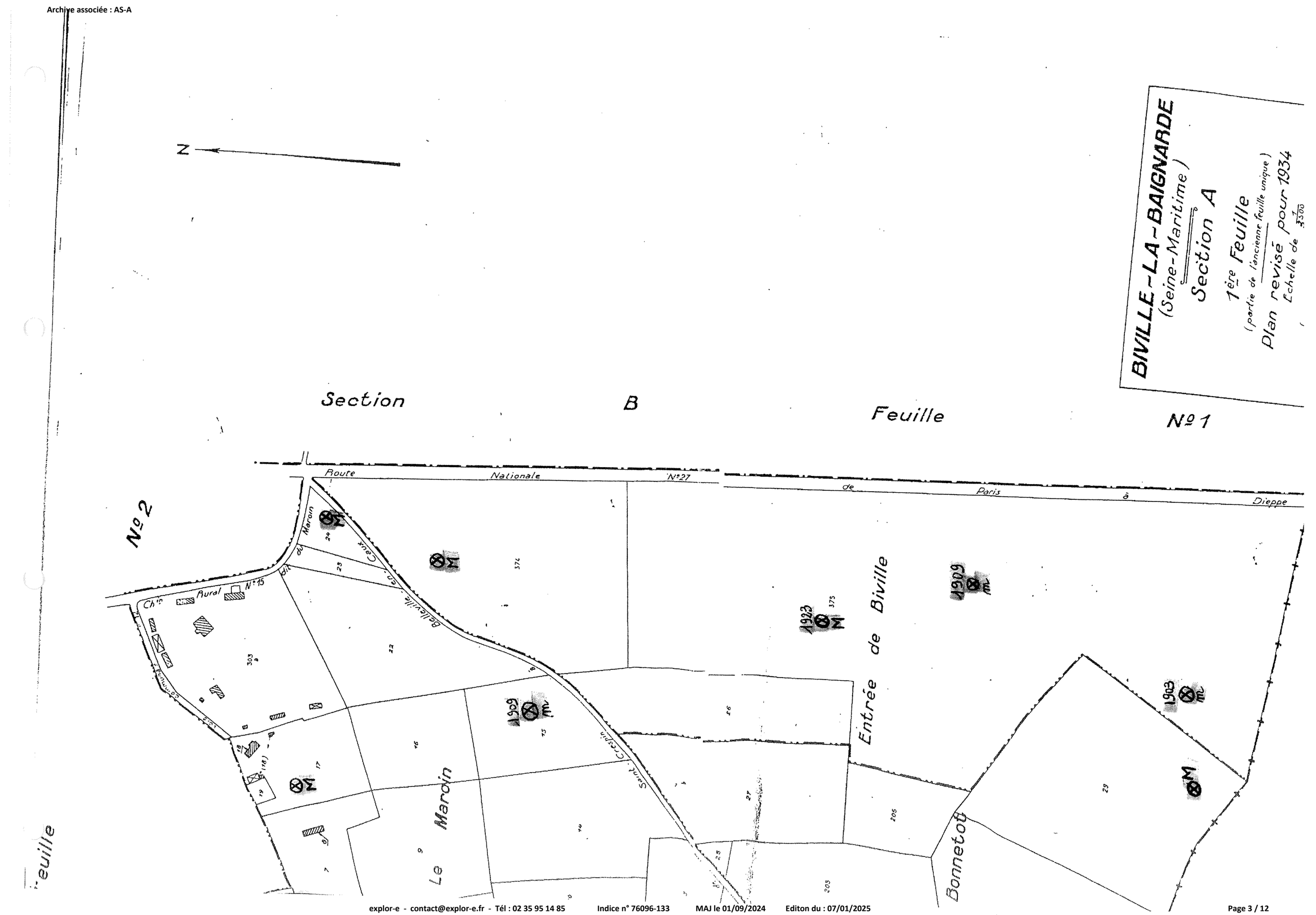
BIVILLE-LA-BAIGNARDE
(Seine-Maritime)
Section A
1ère Feuille
(partie de l'ancienne feuille unique)
Plan revisé pour 1934
Echelle de 1/3500
N
Section B Feuille N° 1
N° 2
Route Nationale N°27 de Paris à Dieppe
Ch^in Rural N°15
Bellevillle-en-Caux
Saint-Crespin
Le Maroin
Entrée de Biville
Bonnetot
1909
1923
1903
Feuille

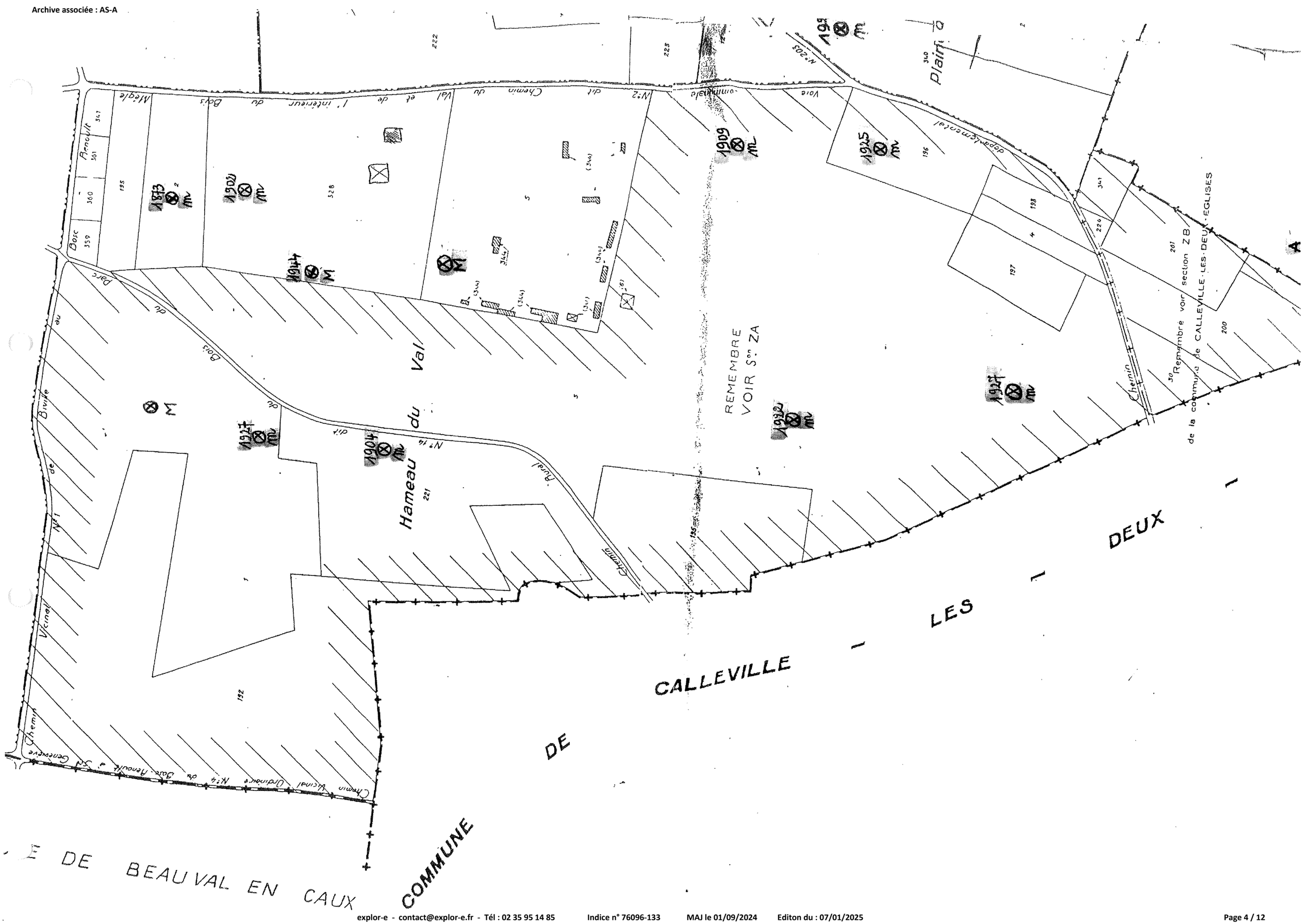
COMMUNE DE CALLEVILLE LES DEUX
DE BEAUVAL EN CAUX
REMEMBRE VOIR Son ZA
Remembre voir section ZB de la commune de CALLEVILLE-LES-DEUX-EGLISES
Hameau du Val
Chemin Vicinal Ordinaire N°4 du Bois-Renoult à Ste Geneviève
Chemin Vicinal N°1 de Biville au Parc du Bois du Bois
Chemin Rural N°14 dit du Val
Chemin Rural N°2 dit Chemin du Val et de l'intérieur du Bois Mégle
Voie communale N°203
Chemin départemental
Plain
1873 m
1902 m
1944 M
1909 m
1925 m
1927 m
1904 m
1922 m
1927 m
M
M
Bosc 359
Renoult 360
361
347
195
328
222
225
196
198
197
224
341
200
201
192
195
221
340

BIVILLE-LA-BAIGNARDE
(Seine-Maritime)

Section A

2e Feuille
(partie de lancienne feuille unique)

Plan revisé pour 1934
Echelle de 1/500

Archive associée : AS-A

MAJ le 01/09/2024 Editon du : 07/01/2025
Indice n° 76096-133
explorer_contact@explorer.fr - Tél : 02 35 95 14 65

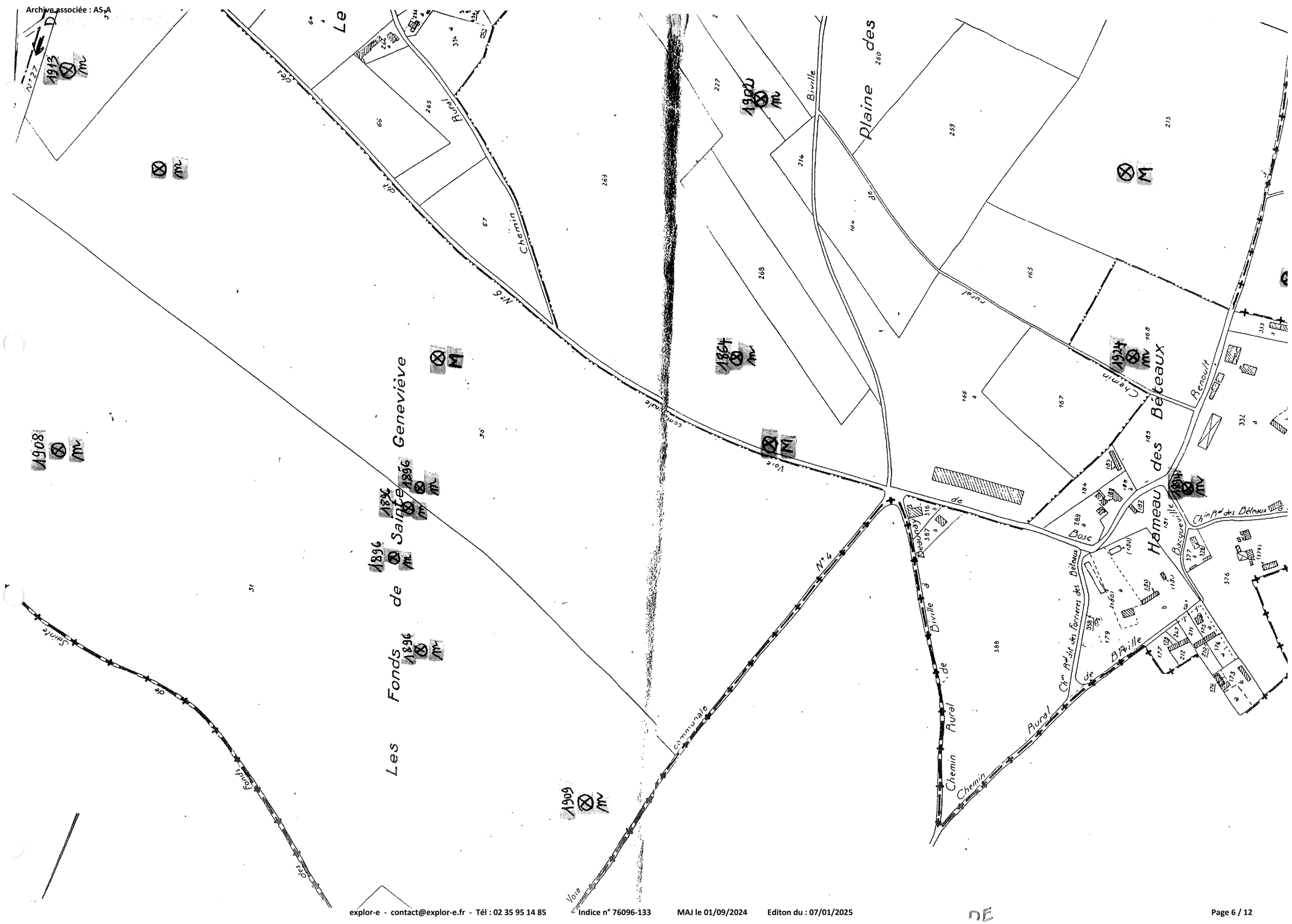
Les Fonds de Sainte Geneviève
Plaine des
Hameau des Béteaux
Chemin Rural
Chemin Rural de Biville à Beaunay
Chemin Rural de Biville
Chemin Rural de Biville
Chemin Rural
Voie communale
Voie communale
Chemin Rural
Renoult
Bosc
Bacqueville
Chin Rd des Béteaux
Chin Rd dit des Forrières des Béteaux
N°6
N°4
N°27
1913
1908
1896
1909
1902
1864
1924
1894

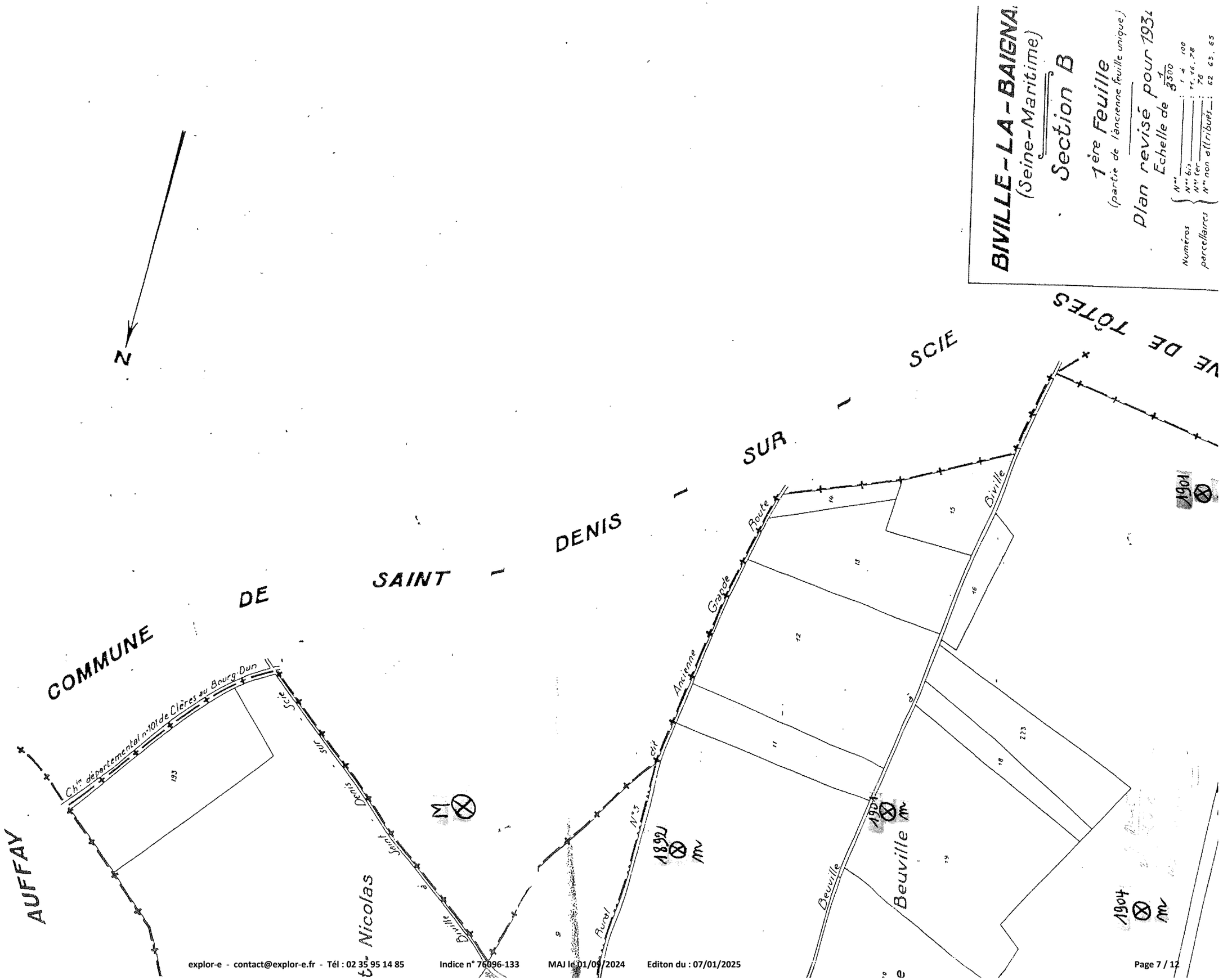
BIVILLE-LA-BAIGNA
(Seine-Maritime)
Section B
1ère Feuille
(partie de l'ancienne feuille unique)
Plan revisé pour 1931
Echelle de 1/3500
Numéros parcellaires
N°s : 1 à 100
N°s bis : 11, 16, 78
N°s ter : 78
N°s non attribués : 62 63, 65
N
COMMUNE DE SAINT - DENIS - SUR - SCIE
AUFFAY
Ch^in départemental n°101 de Clères au Bourg-Dun
Scie
Saint - Denis - sur - Scie
Nicolas
Biville
Rural N°5 dit Ancienne Grande Route
Beuville
Biville
1892 m
1901 m
1904 m
1901
M


Section
N° 2
Feuille
A
N° 27
Chemin
Rural
Plaine
N° 19
Rue de la Grande Fontaine
Le Bourg
Les Fonds de S
Plaine d' Auffay
Chemin de Toites à Longueville-sur-Scie
Chemin de Détroux
N° 2
Route Nationale
Rue de la Fontaine
Chemin Rural
Chemin de Dieville
Rue de la Grande
Rue de la Fontaine
Rue de la Fontaine
Rue de la Fontaine

explor-e - contact@explor-e.fr - Tél : 02 35 95 14 85
Indice n° 76096-133
MAJ le 01/09/2024
Edition du : 07/01/2025

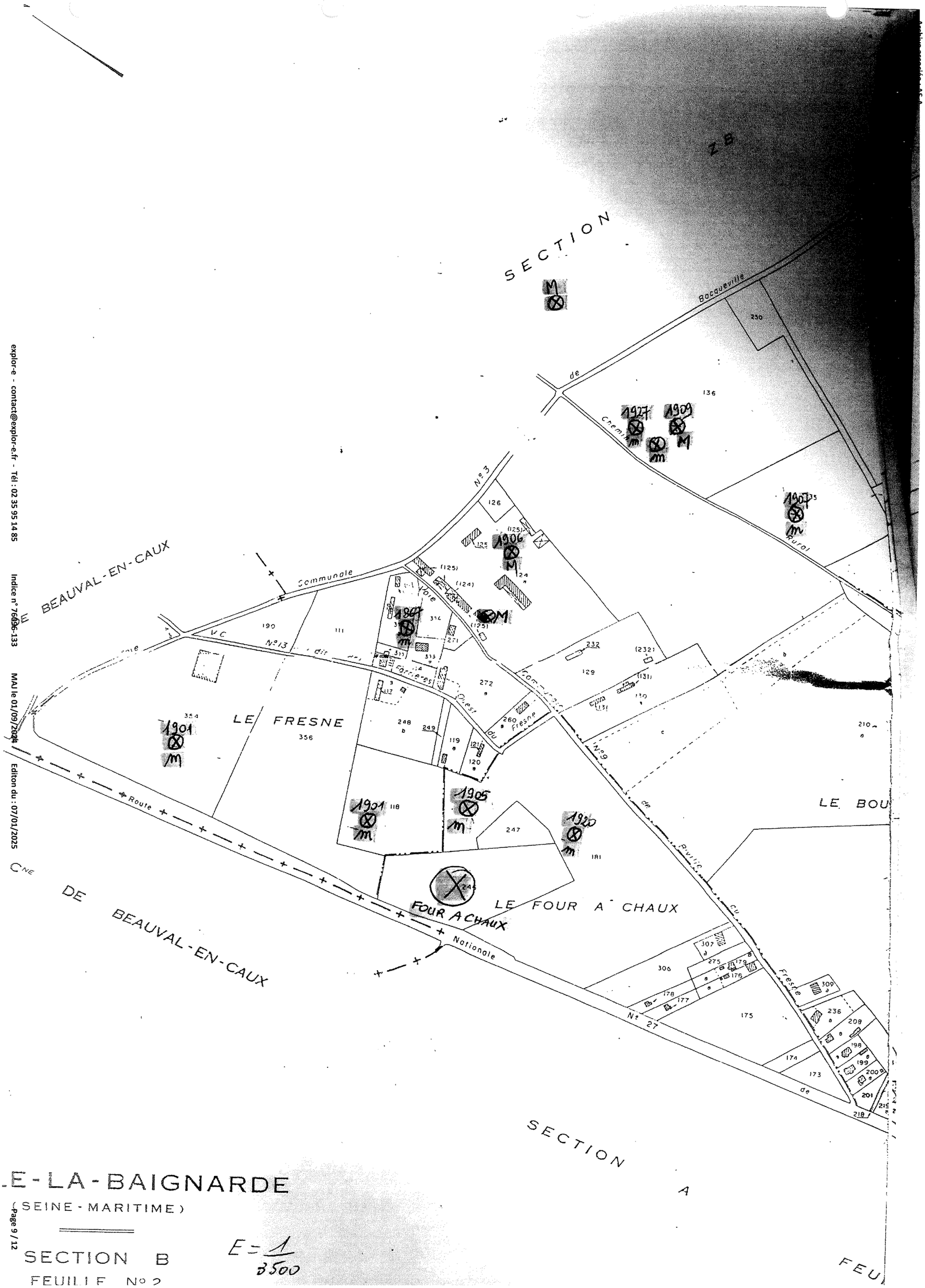

E-LA-BAIGNARDE

(SEINE-MARITIME)

SECTION B

FEUILLE N° 2

E = 1/3500

JACQUES NEPVEU

BEAUVAL EN CAUX

76890 TOTES

TÉL. 35 32 88 10

BEAUVAL EN CAUX, LE Nov 95



JACQUES NEPVEU

BEAUVAL EN CAUX

76890 TOTES

TÉL. 35 32 88 10

BEAUVAL EN CAUX, LE Nov. 95

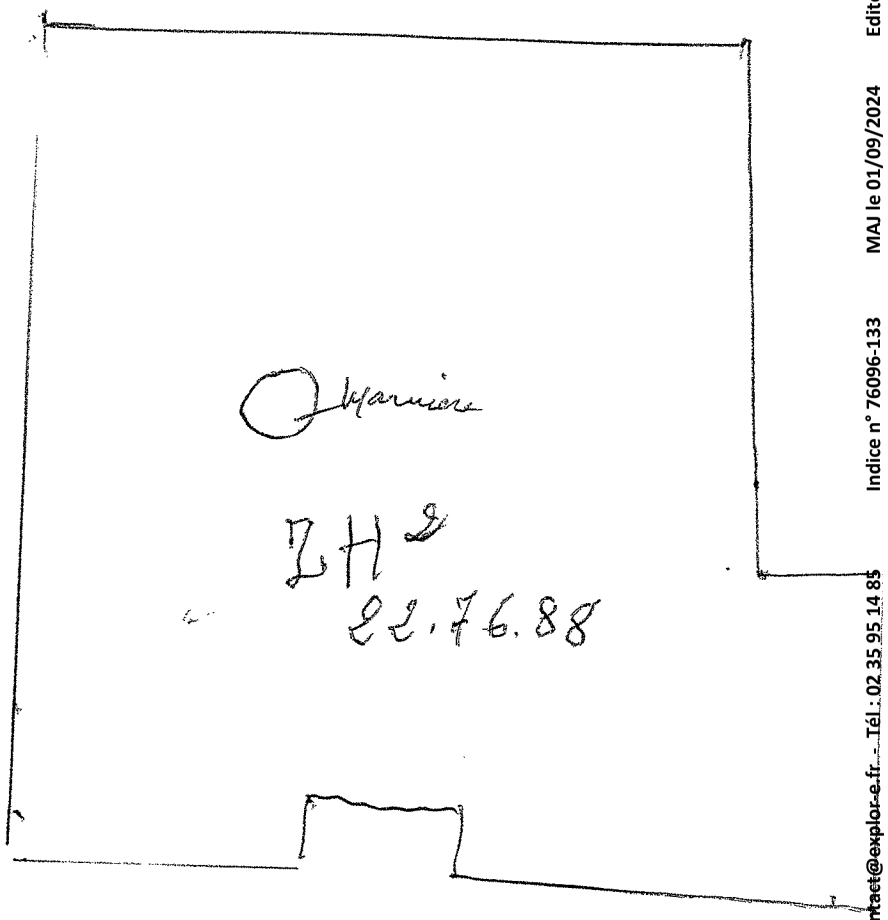

Archive associée : AS-A

explor-e - contact@explor-e.fr - Tél : 02 35 95 14 85 Indice n° 76096-133 MAJ le 01/09/2024 Editon du : 07/01/2025

brgm

Cavités souterraines
Abandonnées "hors mines"

Fiche synthétique de la cavité : HNO0018574AA

Vous pouvez télécharger cette fiche synthétique au format ASCII.
Fiche détaillée Exporter la fiche

(*) Seuls les champs qui contiennent des données connues sont affichés à l'écran

Type de cavité :	Carrière
Origine de la source :	BRGM
Nom :	Effondrement lieu dit 'le Maroin'
Département :	Seine-Maritime
Commune :	BIVILLE-LA-BAIGNARDE
Positionnement de la cavité :	précis
Coordonnées X (Lambert II étendu) :	506947
Coordonnées Y (Lambert II étendu) :	2525195
Précision des coordonnées :	25 m
Repérage de la cavité :	orifice visible
Connaissance :	par ouvrages
Accès :	inconnu
Date de validité des informations :	01/01/1995

Indice n° : 76096-134

Indice recensé en archive(s) - non visible sur le terrain

Localisation

Département : 76 - Seine-Maritime

Commune : Biville-la-Baignarde

Repères locaux

Hameau/Lieu-dit : Plaine de Bonnetot

Autre (route, chemin...) :

Coordonnées

Système : *RFG93-CC50*

Orig. report carto : *Carte*

x : *1 559 184*

y : *9 170 214*

Précision :

Type de Report : *Ponctuel*

Contexte

Geomorphologique : *Talweg*

Altitude de la nappe : 115 m

Source : Atlas BRGM 2012-ME

Source(s) de l'information

Reprise indice sans modification du RICS initial :Alise / / mars 2010

Archives (Cf. fiche(s) détaillée(s) page(s) suivante(s))

Récentes || Réf.: Inventaire régional |
Récentes || Auteur: BRGM | Réf.: BD Cavités | |

Témoignages

Photo aérienne

Terrain

- ☐ Effondrement
- ☐ Affaissement-dépression
- ☐ Zone remblayée
- ☐ Puits
- ☐ Entrée à flanc de coteaux (cavage)
- ☐ Arbre isolé
- ☐ Autre :
- ☐ Aucun

Géométrie :

- ☐ Circulaire — Diamètre (m) # — Profondeur max (m) #
- ☐ Quelconque — Longueur min (m) # — Longueur max (m) #

Observations

Origine probable de l'indice

Type

- ☐ Carrière souterraine
- ☐ Carrière à ciel ouvert
- ☐ Carrière type inconnu
- ☐ Karstique (Naturel)
- ☑ Indéterminé
- ☐ Puits à eau

Matière extraite

- ☐ Marne
- ☐ Pierre de taille
- ☐ Cailloux
- ☐ Argile
- ☐ Sable

Commentaires

Indice 76096-134 / Détail document d'archives récentes

Origine du document	*Auteur :*	**Mairie**
	Référence :	**Inventaire régional**
	Date :	**1995**
Informations extraites	**Inventaire Départemental des Cavités Souterraines**	
Elements de localisation	*Plan de localisation :*	*Echelle :*
	Lieu-dit :	
	Autre information :	
Elements de dimensionnement	*Plan d'extension :*	*Echelle :*
Remarques		

Indice 76096-134 / Détail document d'archives récentes

Origine du document	*Auteur :*	**BRGM**
	Référence :	**BD Cavités**
	Date :	
Informations extraites	**Indice n°HNO0018575AA de la BD cavité**	
Elements de localisation	*Plan de localisation :*	*Echelle :*
	Lieu-dit :	
	Autre information :	
Elements de dimensionnement	*Plan d'extension :*	*Echelle :*
Remarques		

BIVILLE-LA-BAIGNARDE
(Seine-Maritime)
Section A
1ère Feuille
(partie de l'ancienne feuille unique)
Plan revisé pour 1934
Echelle de 1/500

N

Section B Feuille N°1

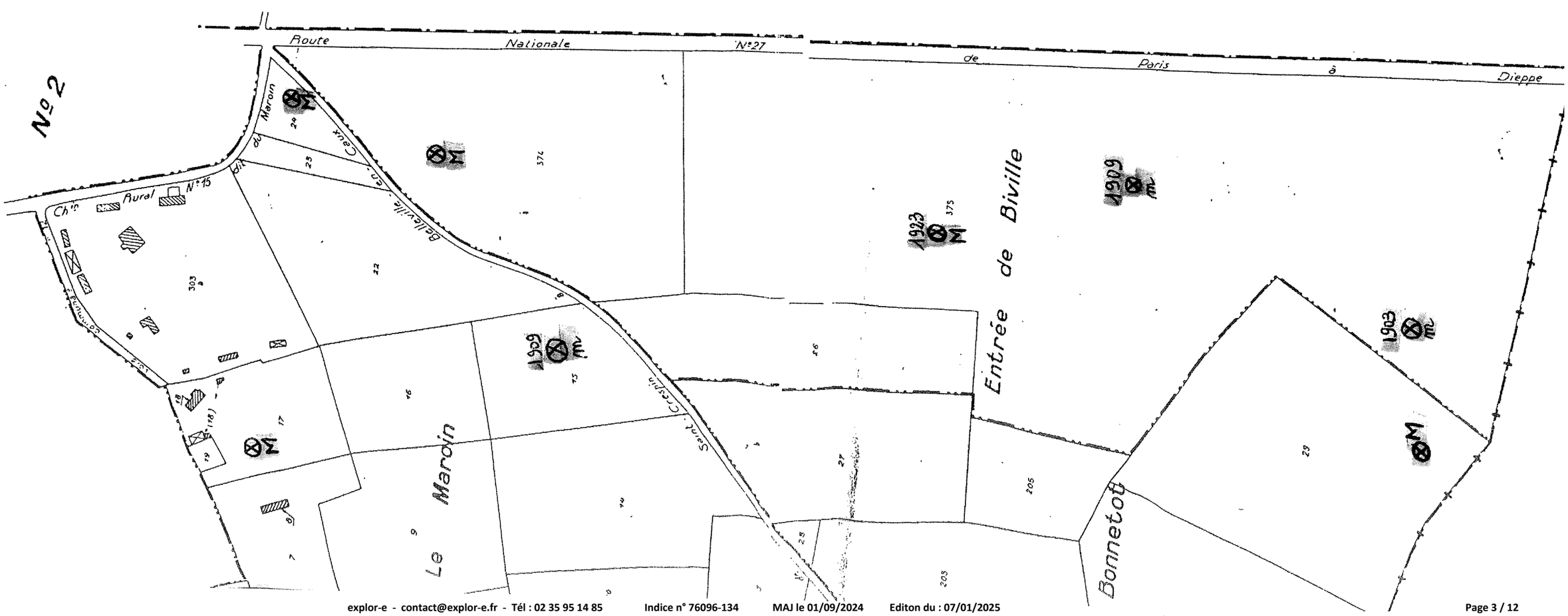

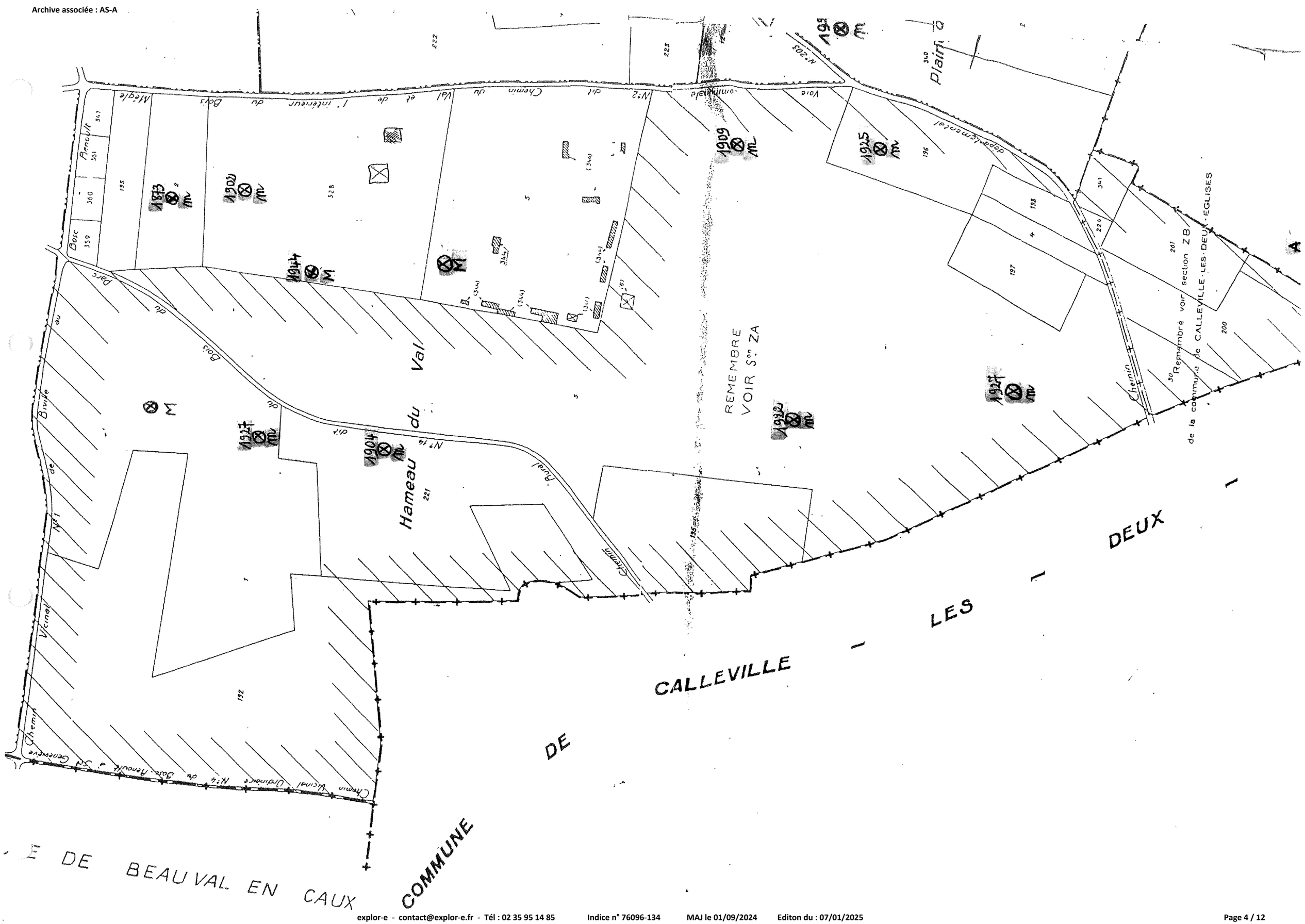
REMEMBRE
VOIR S.on ZA
CALLEVILLE - LES - DEUX
DE
COMMUNE
DE BEAUVAL EN CAUX
Chemin dit de l'intérieur du Bois et de Val
Chemin dit du Val
Chemin Vicinal Ordinaire N°14 du Bois-Renoult à St Geneviève
Chemin
Hameau du Val
Bois
Bosc
Bruyère
Plain
Voie
Chemin de la commune de CALLEVILLE-LES-DEUX-EGLISES
Remembre voir section ZB
Chemin
Chemin
Chemin

BIVILLE-LA-BAIGNARDE
(Seine-Maritime)

Section A

2e Feuille
(partie de lancienne feuille unique)

Plan revisé pour 1934
Echelle de 1/500

Archive associée : AS-A

MAJ le 01/09/2024 Editon du : 07/01/2025

Indice n° 76096-134

explorer-contact@explorer.fr - Tél : 02 35 95 14 65

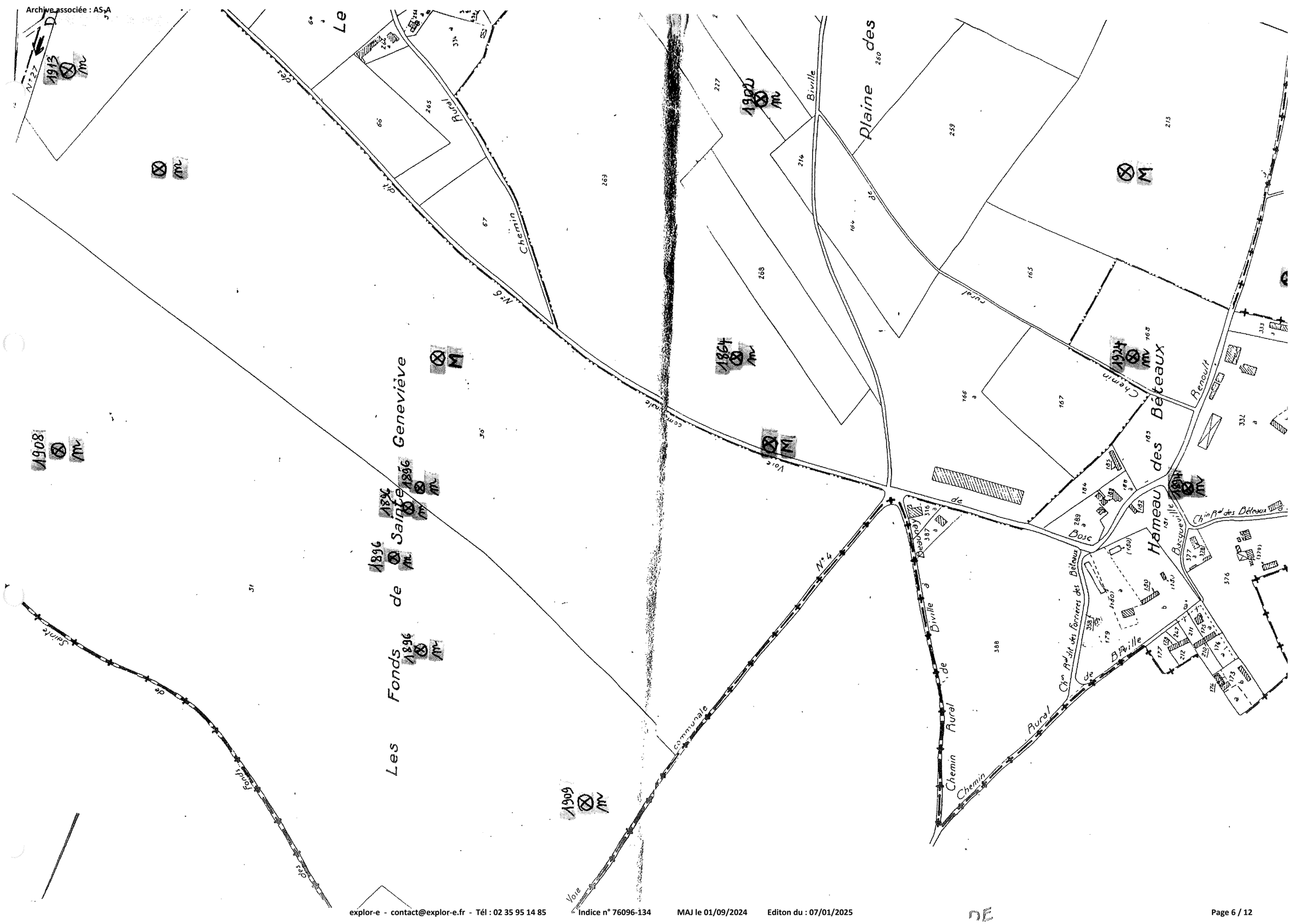
Le Fonds de Sainte Geneviève
Les Fonds de Sainte Geneviève
Chemin Rural
Chemin Communale
Voie Communale
Plaine des Bivilles
Hameau des Béteaux
Chemin Rural
Chemin Rural
Chemin Rural

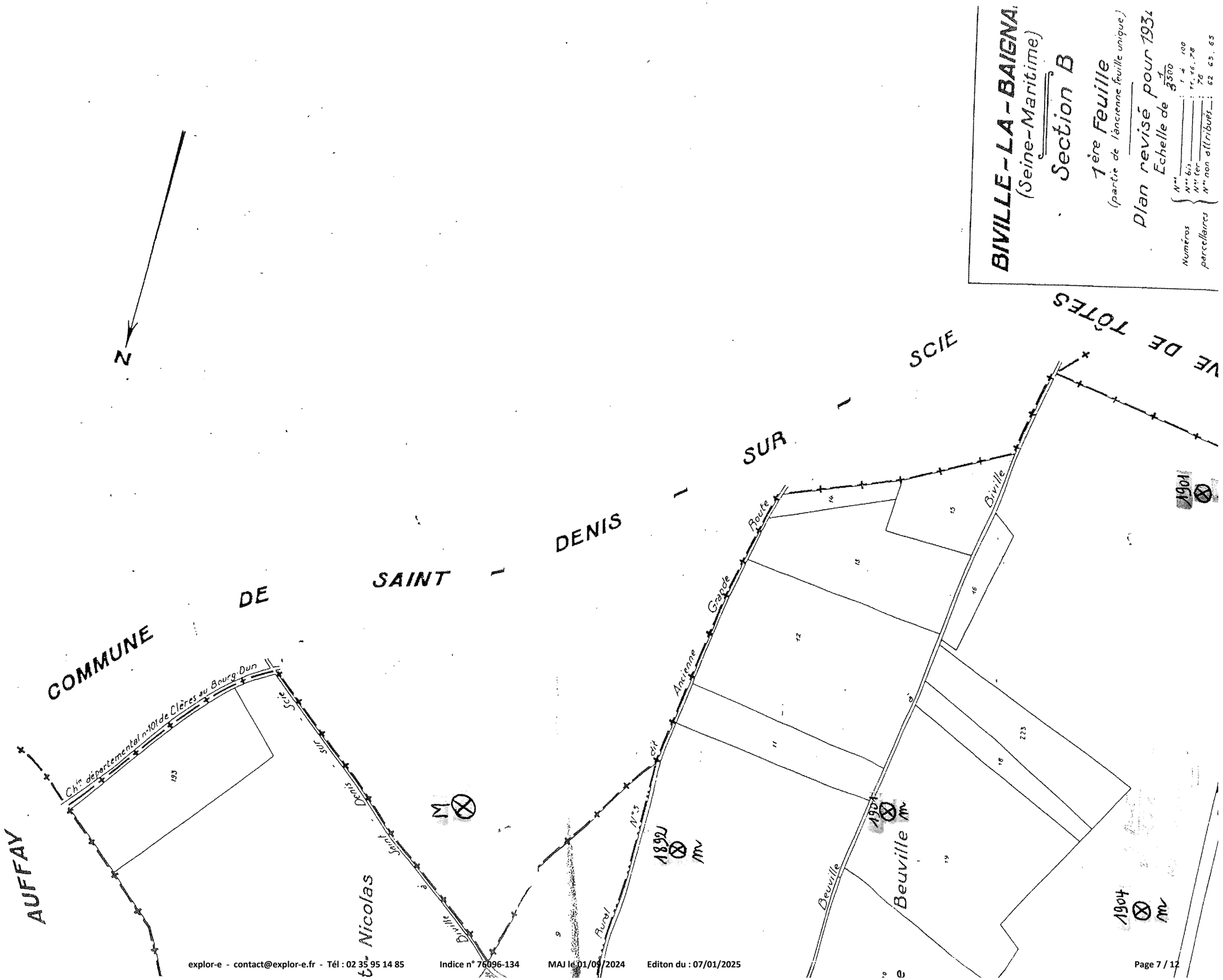
BIVILLE-LA-BAIGNA
(Seine-Maritime)
Section B
1ère Feuille
(partie de l'ancienne feuille unique)
Plan revisé pour 1931
Echelle de 1/3500
Numéros parcellaires
N°s : 1 à 100
N°s bis : 11, 16, 78
N°s ter : 78
N°s non attribués : 62 63, 65
N
COMMUNE DE SAINT - DENIS - SUR - SCIE
AUFFAY
Ch^in départemental n°101 de Clères au Bourg-Dun
Scie
Saint - Denis - sur - Scie
Biville
Nicolas
Rural
N°5
dit
Ancienne
Grande
Route
Biville
Beuville
Beuville
1891
1901
1904
1901
M



Archive associée : AS-A

explor-e - contact@explor-e.fr - Tél : 02 35 95 14 85

MAJ le 01/09/2024 Edition du : 07/01/2025 Indice n° 76096-134

explor-e - contact@explor-e.fr - Tél : 02 35 95 14 85
Indice n° 76096-134
MAJ le 01/09/2024
Edition du : 07/01/2025

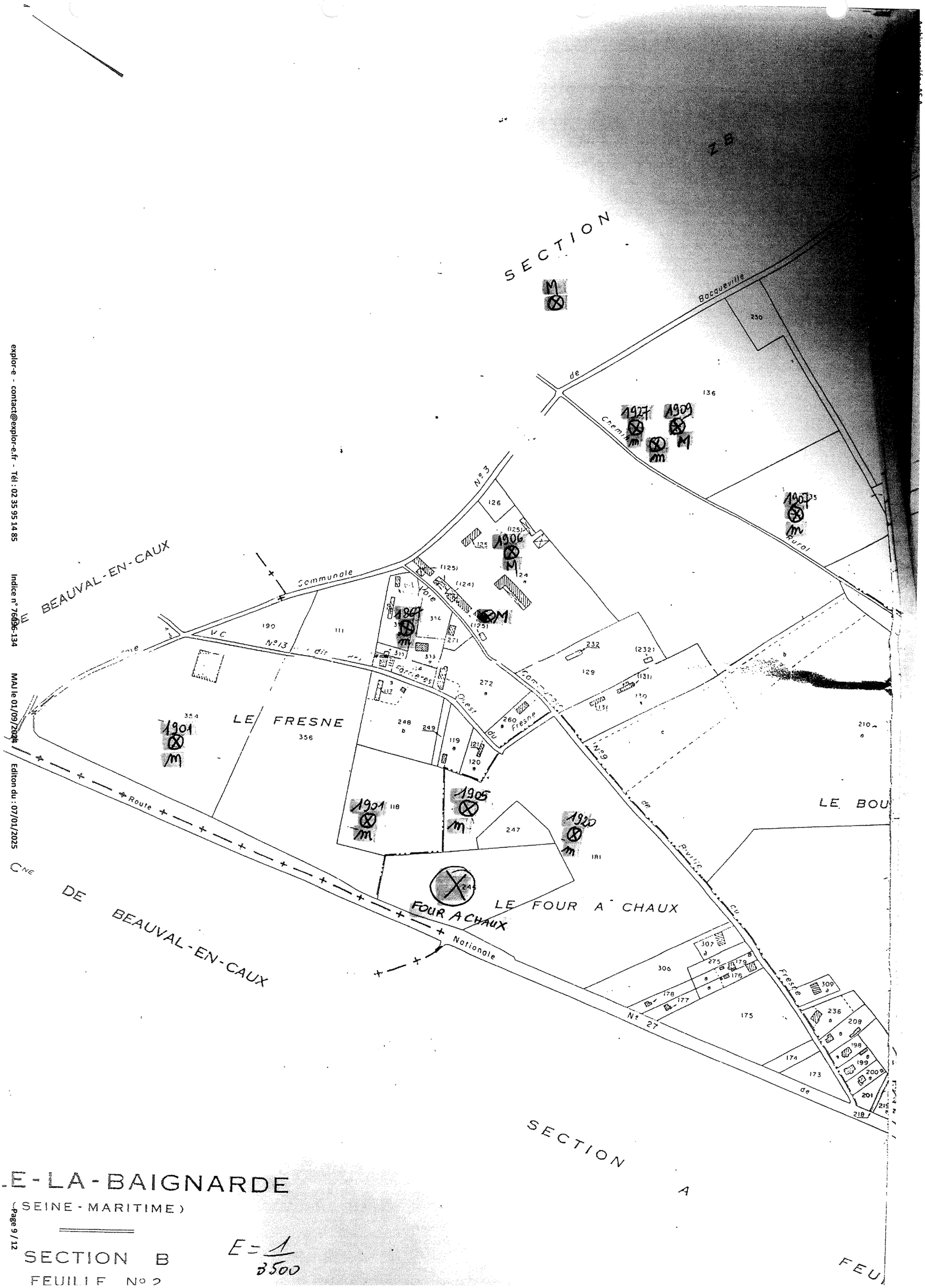

E-LA-BAIGNARDE

(SEINE-MARITIME)

SECTION B

FEUILLE N° 2

E = 1/3500

JACQUES NEPVEU

BEAUVAL EN CAUX

76890 TOTES

TÉL. 35 32 88 10

BEAUVAL EN CAUX, LE Nov 95



JACQUES NEPVEU

BEAUVAL EN CAUX

76890 TOTES

TÉL. 35 32 88 10

BEAUVAL EN CAUX, LE Nov. 95

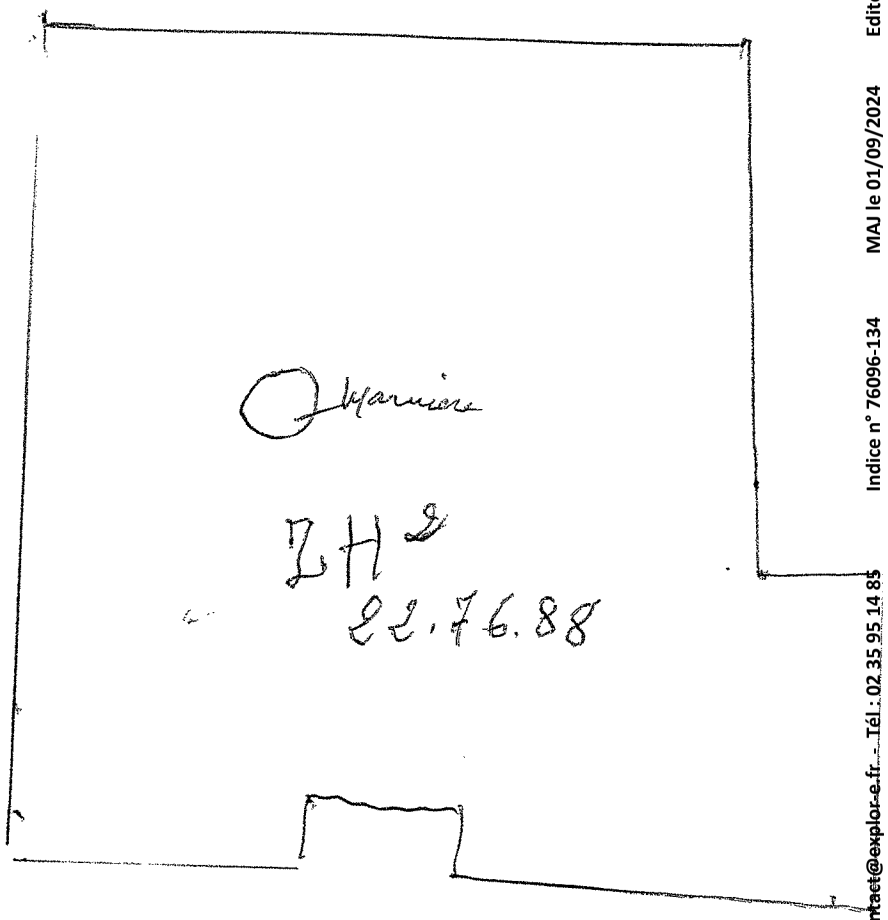

Archive associée : AS-A

explor-e - contact@explor-e.fr - Tél : 02 35 95 14 85 Indice n° 76096-134 MAJ le 01/09/2024 Editon du : 07/01/2025

brgm

Cavités souterraines

Abandonnées "hors mines"

Fiche synthétique de la cavité : HNO0018575AA

Vous pouvez télécharger cette fiche synthétique au format ASCII.

Fiche détaillée Exporter la fiche

(*) Seuls les champs qui contiennent des données connues sont affichés à l'écran

Type de cavité :	Carrière
Origine de la source :	BRGM
Nom :	Effondrement lieu dit 'le Maroin'
Département :	Seine-Maritime
Commune :	BIVILLE-LA-BAIGNARDE
Positionnement de la cavité :	précis
Coordonnées X (Lambert II étendu) :	506894
Coordonnées Y (Lambert II étendu) :	2525065
Précision des coordonnées :	25 m
Repérage de la cavité :	orifice visible
Connaissance :	par ouvrages
Accès :	inconnu
Date de validité des informations :	01/01/1995

Indice n° : 76096-135

Indice recensé en archive(s) - non visible sur le terrain

Localisation

Département : 76 - Seine-Maritime

Commune : Biville-la-Baignarde

Repères locaux

Hameau/Lieu-dit : Plaine de Bonnetot

Autre (route, chemin...) :

Coordonnées

Système : *RFG93-CC50*

Orig. report carto : *Carte*

x : *1 558 901*

y : *9 169 347*

Précision :

Type de Report : *Ponctuel*

Contexte

Geomorphologique : *Plateau*

Altitude de la nappe : 115 m

Source : Atlas BRGM 2012-ME

Source(s) de l'information

Reprise indice sans modification du RICS initial :Alise / / mars 2010

Archives (Cf. fiche(s) détaillée(s) page(s) suivante(s))

Récentes || Réf.: Inventaire régional |
Récentes || Auteur: BRGM | Réf.: BD Cavités | |

Témoignages

Photo aérienne

Terrain

- ☐ Effondrement
- ☐ Affaissement-dépression
- ☐ Zone remblayée
- ☐ Puits
- ☐ Entrée à flanc de coteaux (cavage)
- ☐ Arbre isolé
- ☐ Autre :
- ☐ Aucun

Géométrie :

- ☐ Circulaire — Diamètre (m) # — Profondeur max (m) #
- ☐ Quelconque — Longueur min (m) # — Longueur max (m) #

Observations

Origine probable de l'indice

Type

- ☐ Carrière souterraine
- ☐ Carrière à ciel ouvert
- ☐ Carrière type inconnu
- ☐ Karstique (Naturel)
- ☑ Indéterminé
- ☐ Puits à eau

Matière extraite

- ☐ Marne
- ☐ Pierre de taille
- ☐ Cailloux
- ☐ Argile
- ☐ Sable

Commentaires

Indice 76096-135 / Détail document d'archives récentes

Origine du document	*Auteur :*	**Mairie**
	Référence :	**Inventaire régional**
	Date :	**1995**
Informations extraites	**Inventaire Départemental des Cavités Souterraines**	
Elements de localisation	*Plan de localisation :*	*Echelle :*
	Lieu-dit :	
	Autre information :	
Elements de dimensionnement	*Plan d'extension :*	*Echelle :*
Remarques		

Indice 76096-135 / Détail document d'archives récentes

Origine du document	*Auteur :*	**BRGM**
	Référence :	**BD Cavités**
	Date :	
Informations extraites	**Indice n°HNO0018527AA de la BD cavité**	
Elements de localisation	*Plan de localisation :*	*Echelle :*
	Lieu-dit :	
	Autre information :	
Elements de dimensionnement	*Plan d'extension :*	*Echelle :*
Remarques		

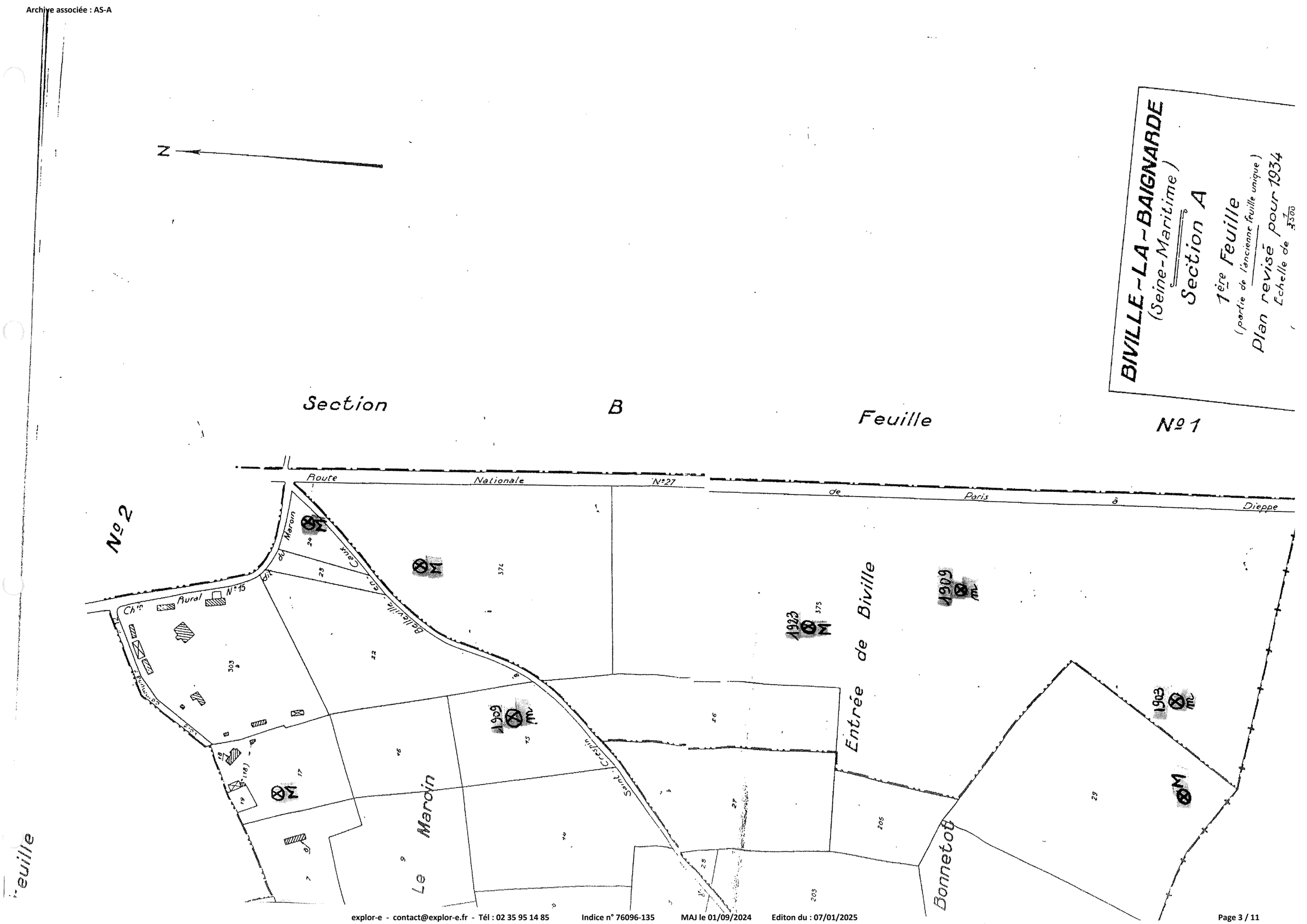
BIVILLE-LA-BAIGNARDE
(Seine-Maritime)
Section A
1ère Feuille
(partie de l'ancienne feuille unique)
Plan revisé pour 1934
Echelle de 1/3500
N
Section B Feuille N° 1
N° 2
Route Nationale N°27 de Paris à Dieppe
Ch^in Rural N°15
Bellevillle-en-Caux
Saint-Crespin
Le Maroin
Entrée de Biville
Bonnetot
1909
1923
1903
Feuille

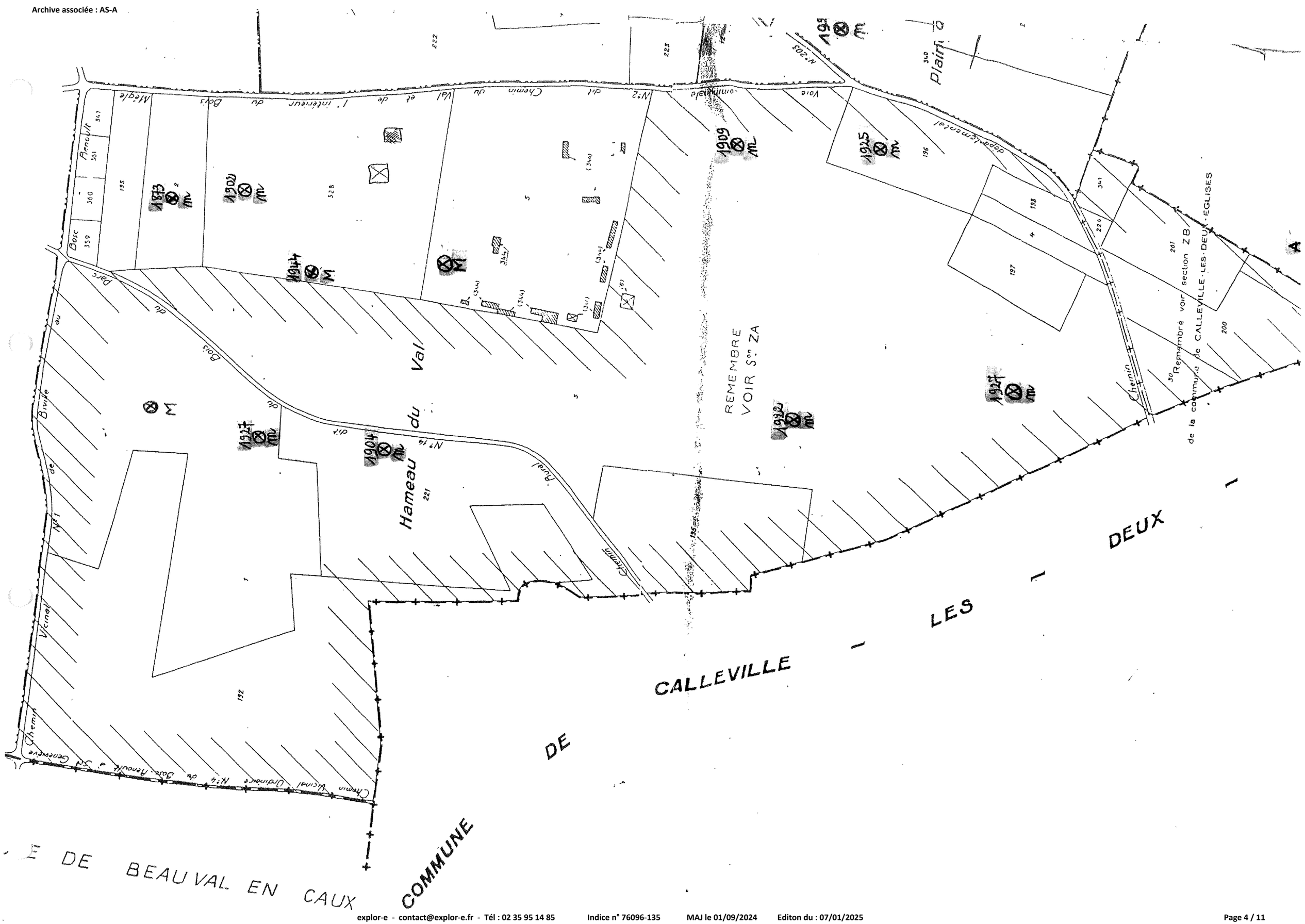
REMEMBRE
VOIR Sen ZA
COMMUNE DE CALLEVILLE - LES - DEUX
DE BEAUVAL EN CAUX
Chemin Vicinal Ordinaire N°4 du Bois-Renoult à Sa Genevieve
Chemin
Hameau du Val
Chemin dit N°2 du Val et de l'Interieur du Bois
Chemin dit N°14 du Bois
Chemin Vicinal
Chemin
Chemin
Voie communale N°203
Plain
Bosc
Bivile
Mesnil Arnoult
Mesnil
Parc
Parc
Val
Bois
Bois
Bois

BIVILLE-LA-BAIGNARDE
(Seine-Maritime)

Section A

2e Feuille
(partie de l'ancienne feuille unique)

Plan revisé pour 1934
Echelle de 1/500

Archive associée : AS-A

MAJ le 01/09/2024 Editon du : 07/01/2025

Indice n° 76096-135

explorer-contact@explorer.fr - Tél : 02 35 95 14 65

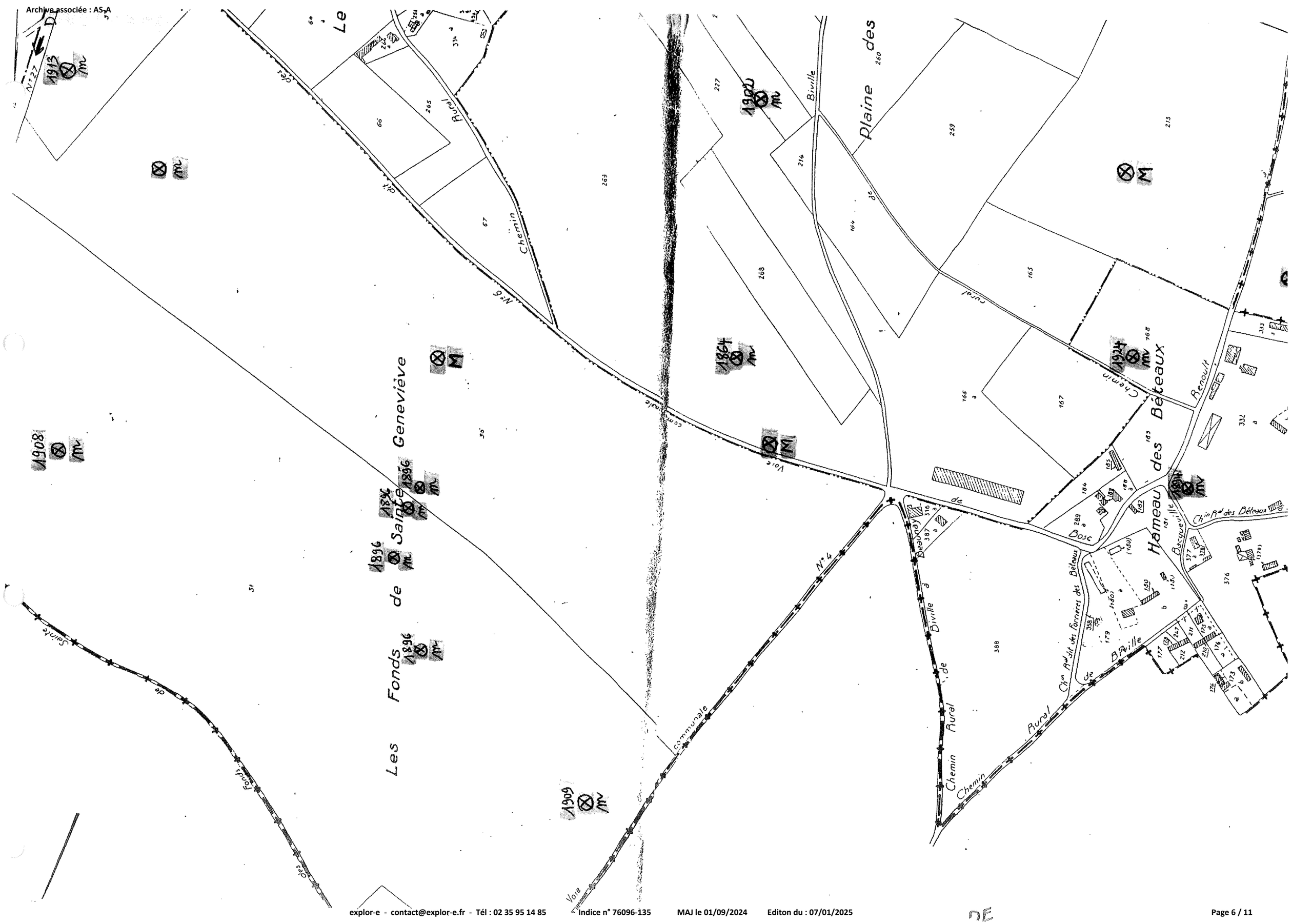
Le Fonds de Sainte Geneviève
Les Fonds de Sainte Geneviève
Chemin Rural
Chemin Rural de Biville à Bétheux
Chemin Rural de Biville à Renouf
Chemin Rural de Biville à Bétheux
Chemin Rural de Biville à Hameau des Bétheux
Chemin Rural de Biville à Jacqueville

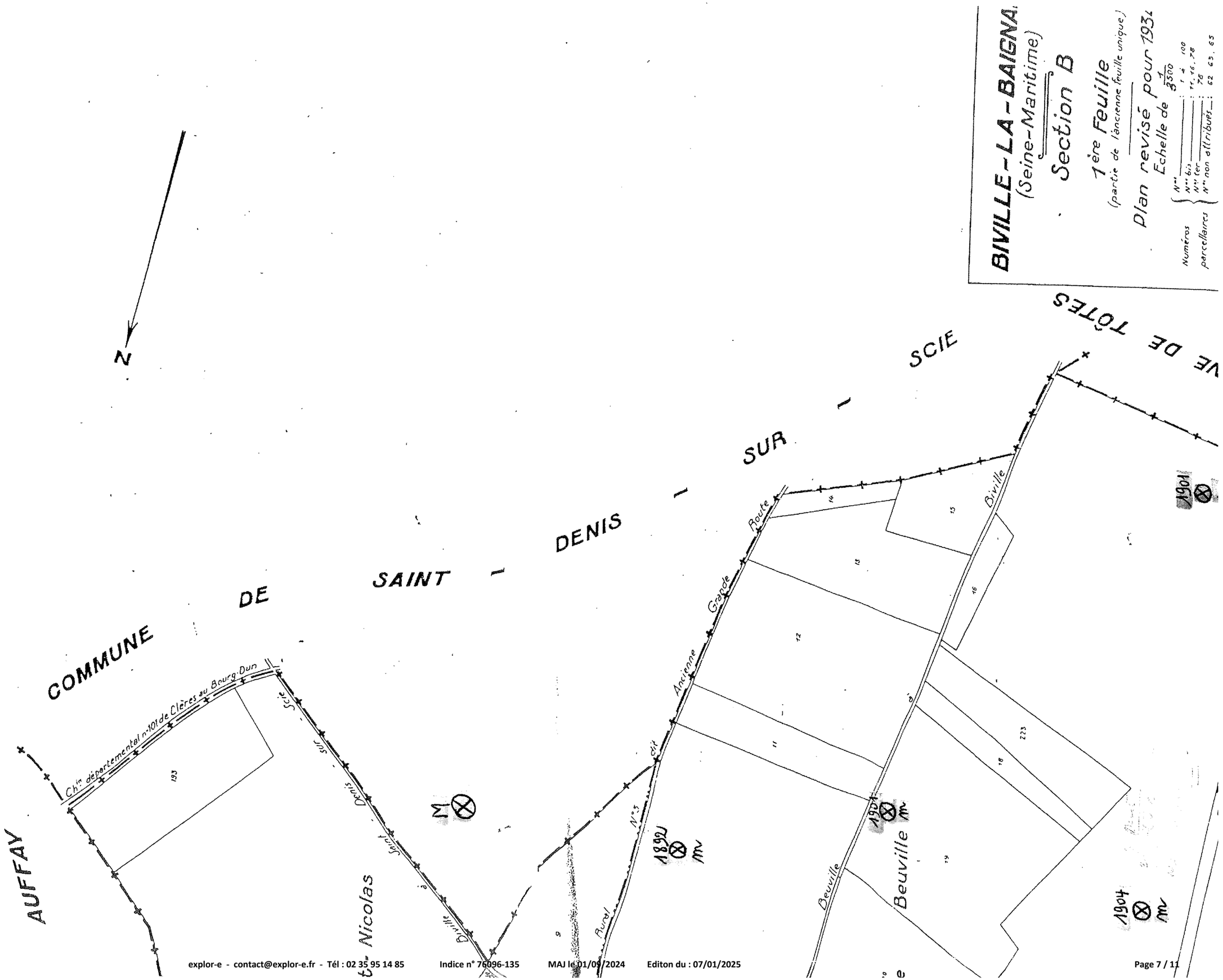
BIVILLE-LA-BAIGNA
(Seine-Maritime)
Section B
1ère Feuille
(partie de l'ancienne feuille unique)
Plan revisé pour 1934
Echelle de 1/3500
Numéros parcellaires
N°s : 1 à 100
N°s bis : 11, 16, 78
N°s ter : 78
N°s non attribués : 62 63, 65
N
COMMUNE DE SAINT - DENIS - SUR - SCIE
AUFFAY
Ch^in départemental n°101 de Clères au Bourg-Dun
Scie
Saint - Denis - sur - Scie
Biville
Nicolas
Rural
N°5
dit
Ancienne
Grande
Route
Biville
Beuville
Beuville
1892
1901
1904
1901
M



Archive associée : AS-A

MAJ le 01/09/2024 Edition du : 07/01/2025

explor-e - contact@explor-e.fr - Tél : 02 35 95 14 85

Indice n° 76096-135

explor-e - contact@explor-e.fr - Tél : 02 35 95 14 85
Indice n° 76006-135
MAJ le 01/09/2024
Edition du : 07/01/2025

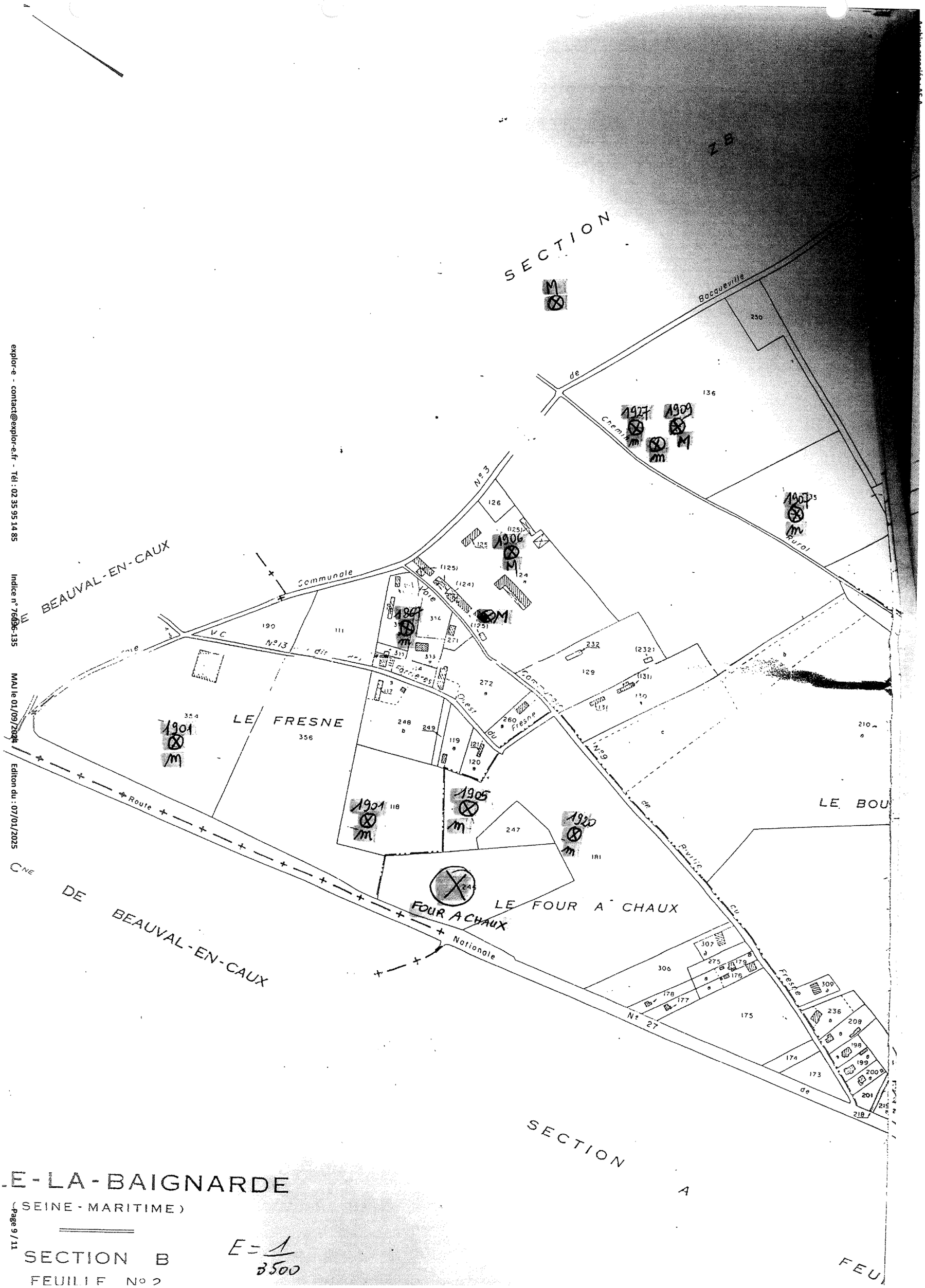

E-LA-BAIGNARDE

(SEINE-MARITIME)

SECTION B

FEUILLE N° 2

E = 1/3500

JACQUES NEPVEU

BEAUVAL EN CAUX

76890 TOTES

TÉL. 35 32 88 10

BEAUVAL EN CAUX, LE Nov 95



JACQUES NEPVEU

BEAUVAL EN CAUX

76890 TOTES

TÉL. 35 32 88 10

BEAUVAL EN CAUX, LE Nov. 95

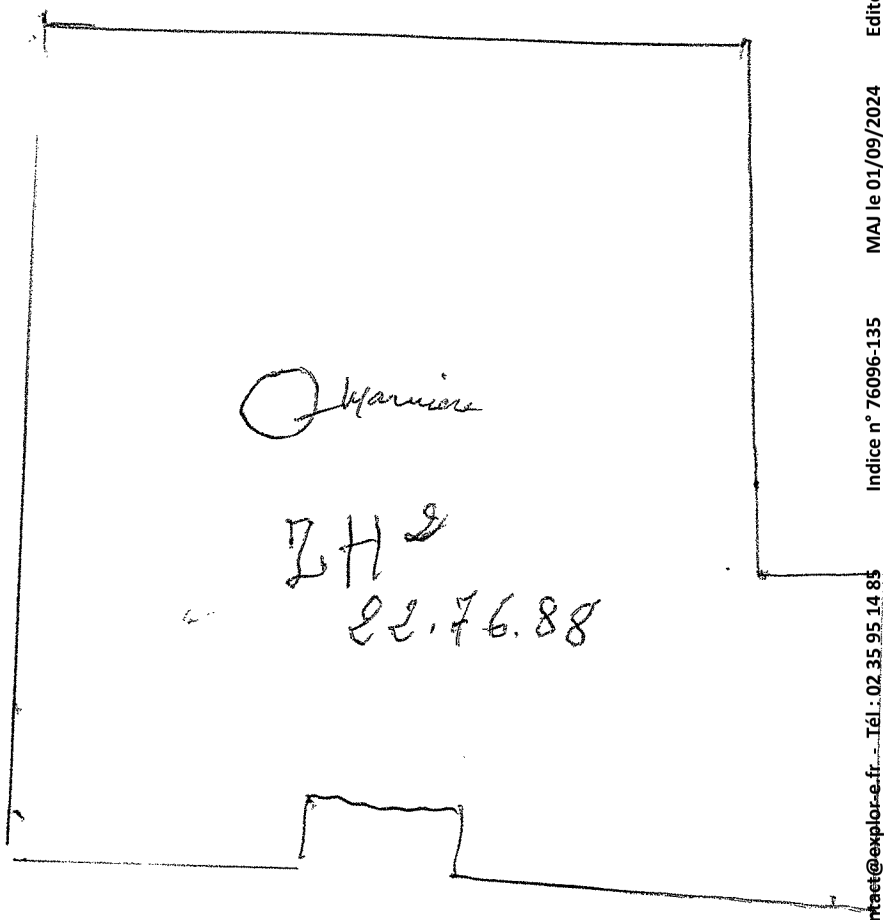

Archive associée : AS-A

explor-e - contact@explor-e.fr - Tél : 02 35 95 14 85 Indice n° 76096-135 MAJ le 01/09/2024 Editon du : 07/01/2025 Page 11 / 11

Indice n° : 76096-136

Indice recensé en archive(s) - non visible sur le terrain

Localisation

Département : 76 - Seine-Maritime

Commune : Biville-la-Baignarde

Repères locaux

Hameau/Lieu-dit : Plaine de Beuville

Autre (route, chemin...) :

Coordonnées

Système : *RFG93-CC50*

Orig. report carto : *Carte*

x : *1 559 881*

y : *9 170 662*

Précision :

Type de Report : *Ponctuel*

Contexte

Geomorphologique : *Plateau*

Altitude de la nappe : 110 m

Source : Atlas BRGM 2012-ME

Source(s) de l'information

Reprise indice sans modification du RICS initial :Alise / / mars 2010

Archives (Cf. fiche(s) détaillée(s) page(s) suivante(s))

Récentes || Réf.: Inventaire régional |
Récentes || Auteur: BRGM | Réf.: BD Cavités | |

Témoignages

Photo aérienne

Terrain

- ☐ Effondrement
- ☐ Affaissement-dépression
- ☐ Zone remblayée
- ☐ Puits
- ☐ Entrée à flanc de coteaux (cavage)
- ☐ Arbre isolé
- ☐ Autre :
- ☐ Aucun

Géométrie :

- ☐ Circulaire — Diamètre (m) # — Profondeur max (m) #
- ☐ Quelconque — Longueur min (m) # — Longueur max (m) #

Observations

Origine probable de l'indice

Type

- ☐ Carrière souterraine
- ☐ Carrière à ciel ouvert
- ☐ Carrière type inconnu
- ☐ Karstique (Naturel)
- ☑ Indéterminé
- ☐ Puits à eau

Matière extraite

- ☐ Marne
- ☐ Pierre de taille
- ☐ Cailloux
- ☐ Argile
- ☐ Sable

Commentaires

Indice 76096-136 / Détail document d'archives récentes

Origine du document	*Auteur :*	**Mairie**
	Référence :	**Inventaire régional**
	Date :	**1995**
Informations extraites	**Inventaire Départemental des Cavités Souterraines**	
Elements de localisation	*Plan de localisation :*	*Echelle :*
	Lieu-dit :	
	Autre information :	
Elements de dimensionnement	*Plan d'extension :*	*Echelle :*
Remarques		

Indice 76096-136 / Détail document d'archives récentes

Origine du document	*Auteur :*	**BRGM**
	Référence :	**BD Cavités**
	Date :	
Informations extraites	**Indice n°HNO0018631AA de la BD cavité**	
Elements de localisation	*Plan de localisation :*	*Echelle :*
	Lieu-dit :	
	Autre information :	
Elements de dimensionnement	*Plan d'extension :*	*Echelle :*
Remarques		

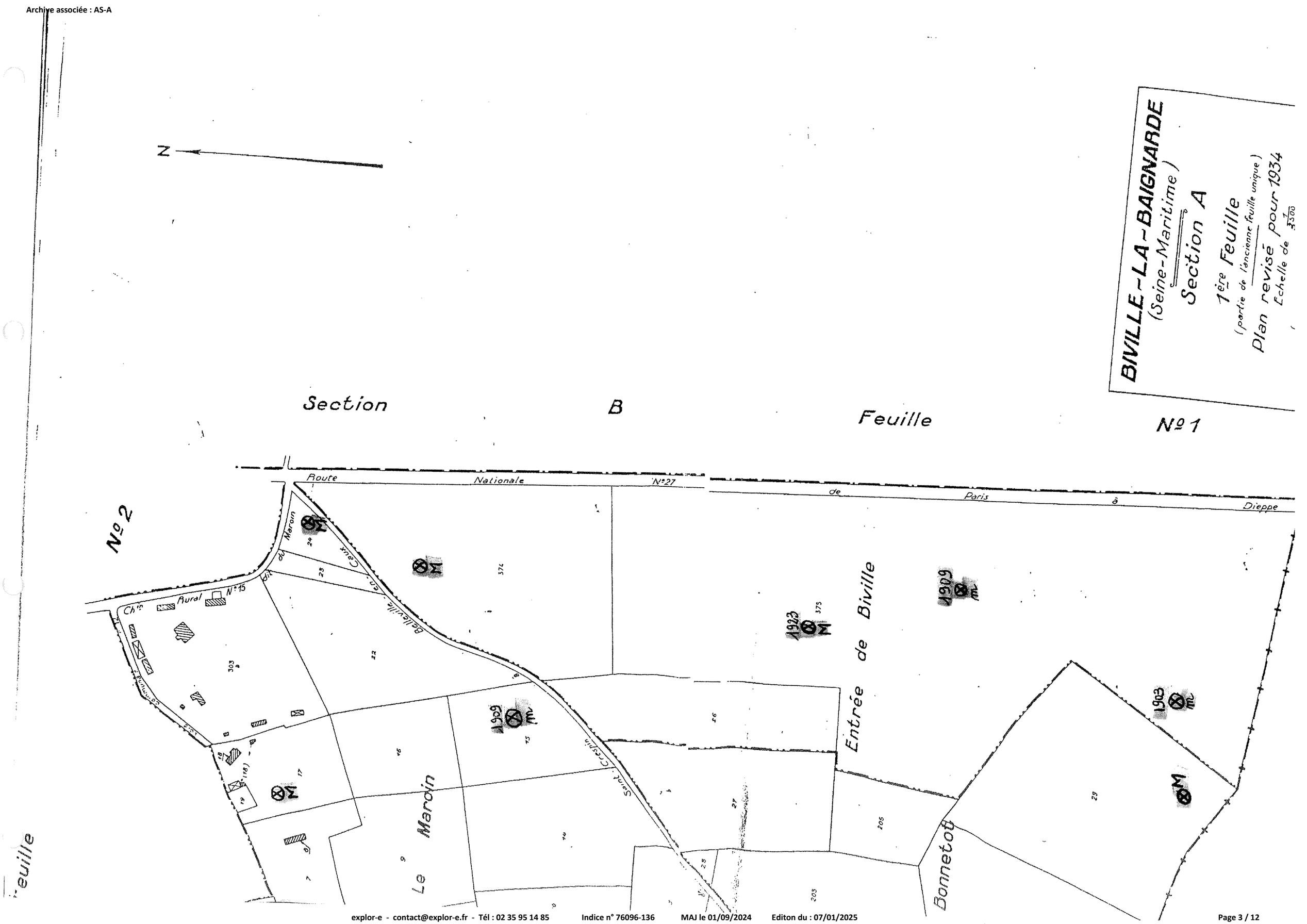
BIVILLE-LA-BAIGNARDE
(Seine-Maritime)
Section A
1ère Feuille
(partie de l'ancienne feuille unique)
Plan revisé pour 1934
Echelle de 1/3500
N
Section B Feuille N° 1
N° 2
Route Nationale N°27 de Paris à Dieppe
Ch^in Rural N°15
Bellevilles en Caux
Saint-Crespin
Le Maroin
Entrée de Biville
Bonnetot
1909
1923
1903
Feuille

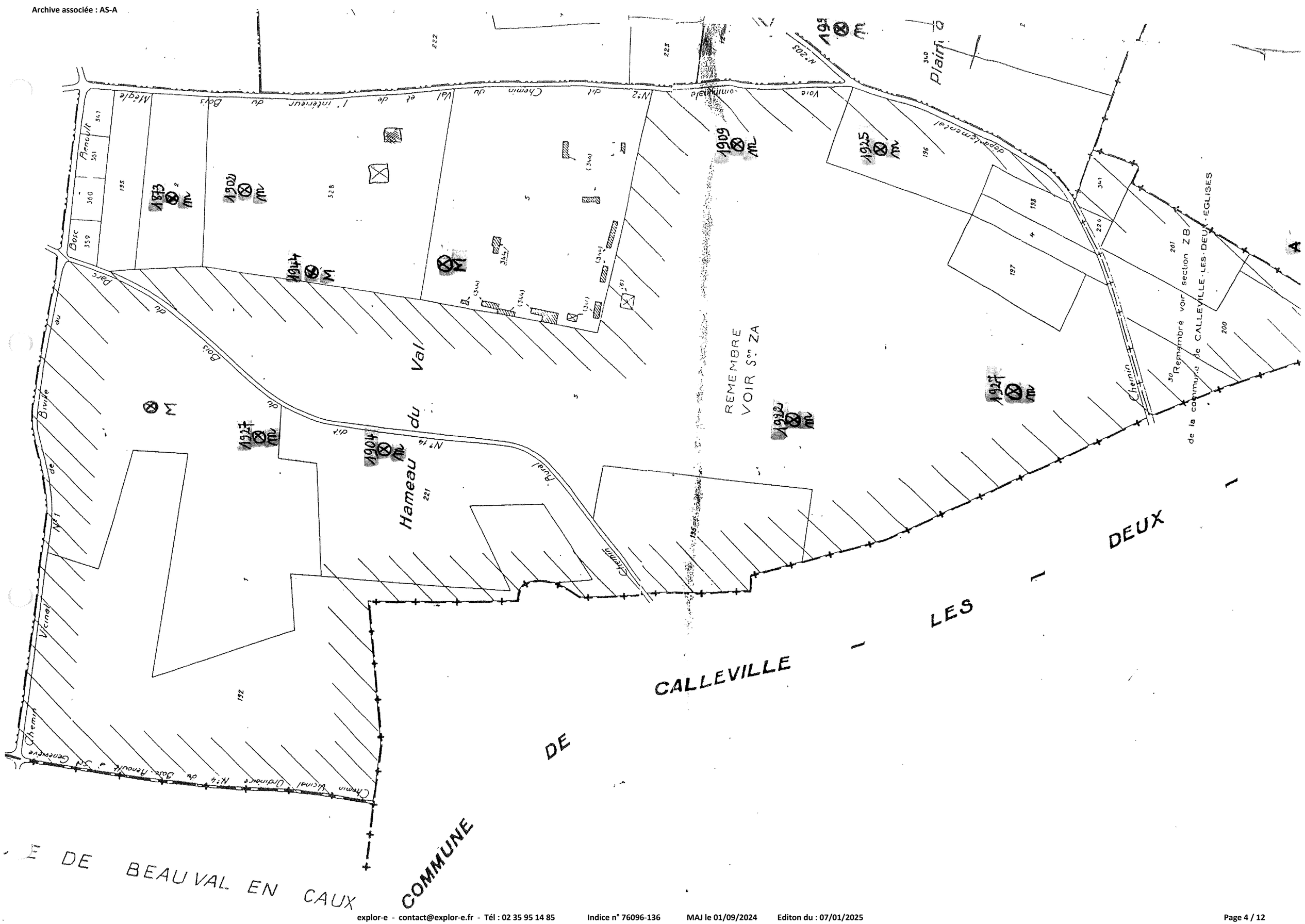
REMEMBRE
VOIR Sec ZA
COMMUNE DE CALLEVILLE - LES - DEUX
DE BEAUVAL EN CAUX
Chemin Vicinal Ordinaire N°4 du Bosc-Renoult à Ste Geneviève
Chemin
Hameau du Val
Chemin rural
Chemin
Chemin de la commune de CALLEVILLE-LES-DEUX-EGLISES
Remembre voir section ZB
Bosc
Bois
Plain
Voie communale N°203
Chemin dit de l'intérieur du Bois
Chemin dit du Val
Chemin dit N°2
Chemin dit N°14
Chemin de Bivile
Chemin de Bosc
Chemin de Bois
Chemin de Bosc
Chemin de Bois
Chemin de Bivile
Chemin Vicinal
Chemin
Chemin
Chemin

BIVILLE-LA-BAIGNARDE
(Seine-Maritime)

Section A

2e Feuille
(partie de l'ancienne feuille unique)

Plan revisé pour 1934
Echelle de 1/500

Archive associée : AS-A

MAJ le 01/09/2024 Editon du : 07/01/2025

Indice n° 76096-136
explorer.contact@explorer.fr - Tél : 02 35 95 14 65

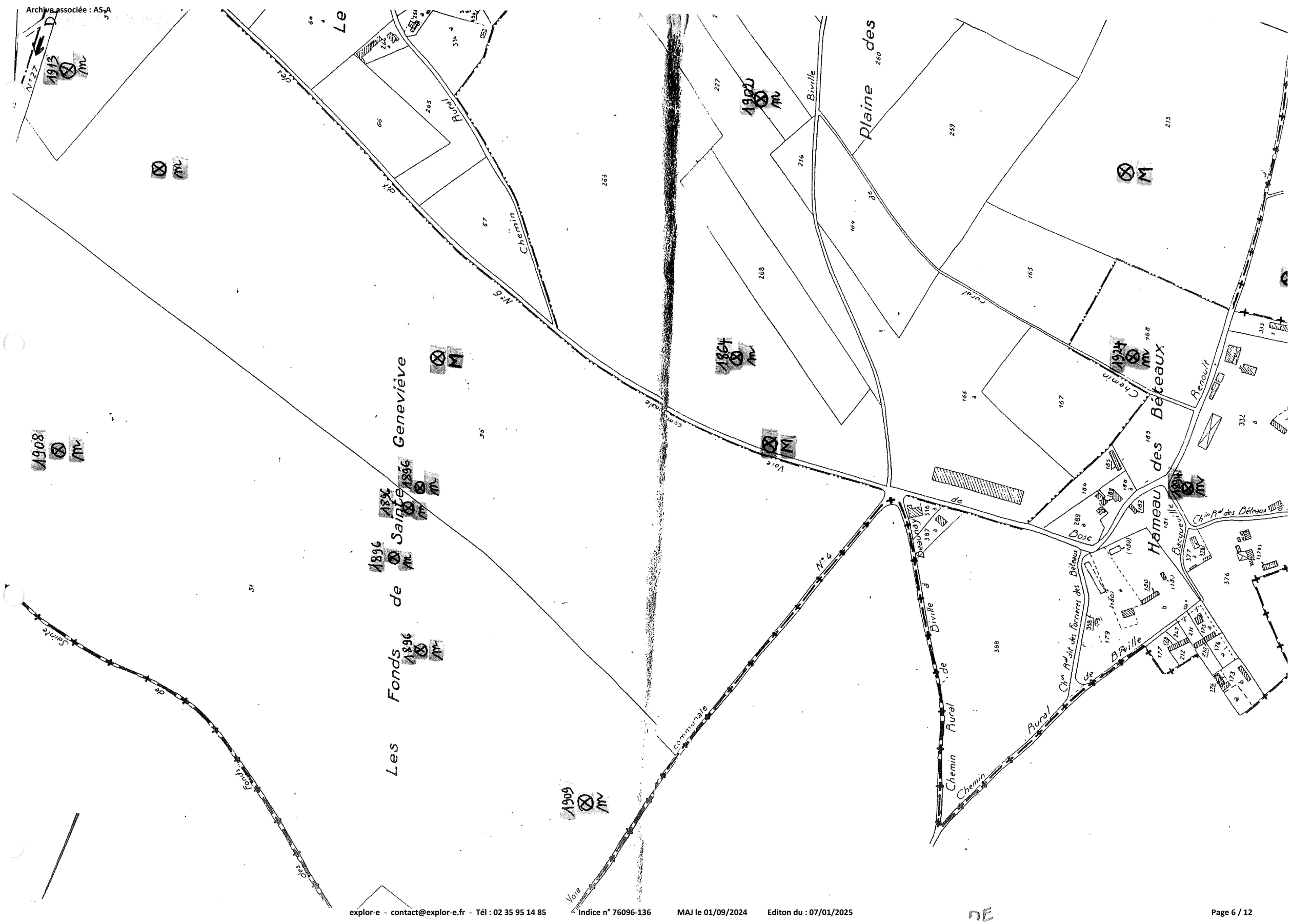
Le Fonds de Sainte Geneviève
Les Fonds de Sainte Geneviève
Chemin Rural
Chemin Communale
Voie Communale
Plaine des Bivilles
Hameau des Béteaux
Chemin Rural
Chemin Rural
Chemin Rural

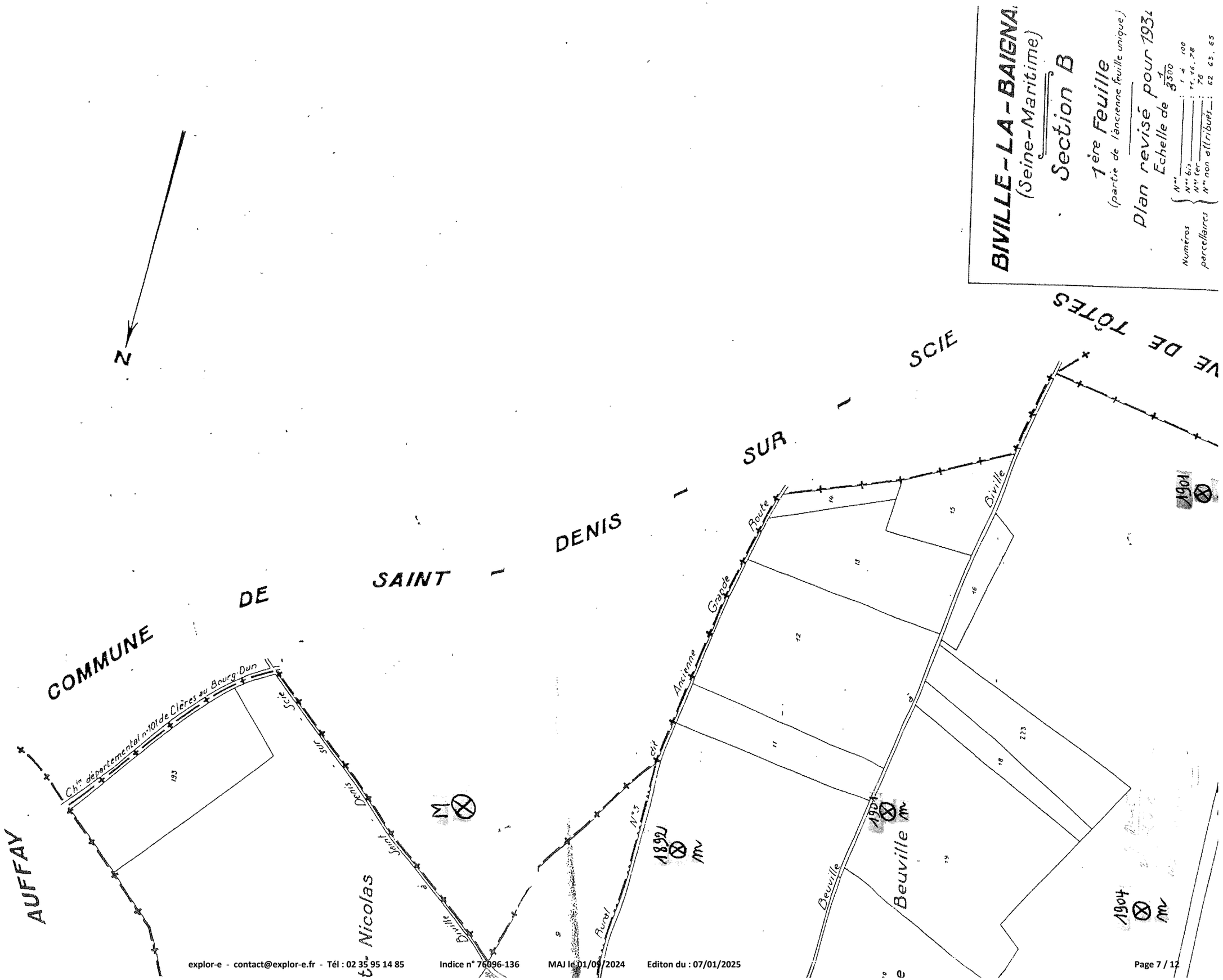
BIVILLE-LA-BAIGNA
(Seine-Maritime)
Section B
1ère Feuille
(partie de l'ancienne feuille unique)
Plan revisé pour 1931
Echelle de 1/3500
Numéros parcellaires
N°s : 1 à 100
N°s bis : 11, 16, 78
N°s ter : 78
N°s non attribués : 62 63, 65
N
COMMUNE DE SAINT - DENIS - SUR - SCIE
AUFFAY
Ch^in départemental n°101 de Clères au Bourg-Dun
Scie
Saint - Denis - sur - Scie
Biville
Nicolas
Rural
N°5
dit
Ancienne
Grande
Route
Biville
Beuville
Beuville
1892
1901
1904
1901
M



Archive associée : AS-A

MAJ le 01/09/2024 Edition du : 07/01/2025

explor-e - contact@explor-e.fr - Tél : 02 35 95 14 85

Indice n°76096-136

explor-e - contact@explor-e.fr - Tél : 02 35 95 14 85
Indice n° 76096-136
MAJ le 01/09/2024
Edition du : 07/01/2025

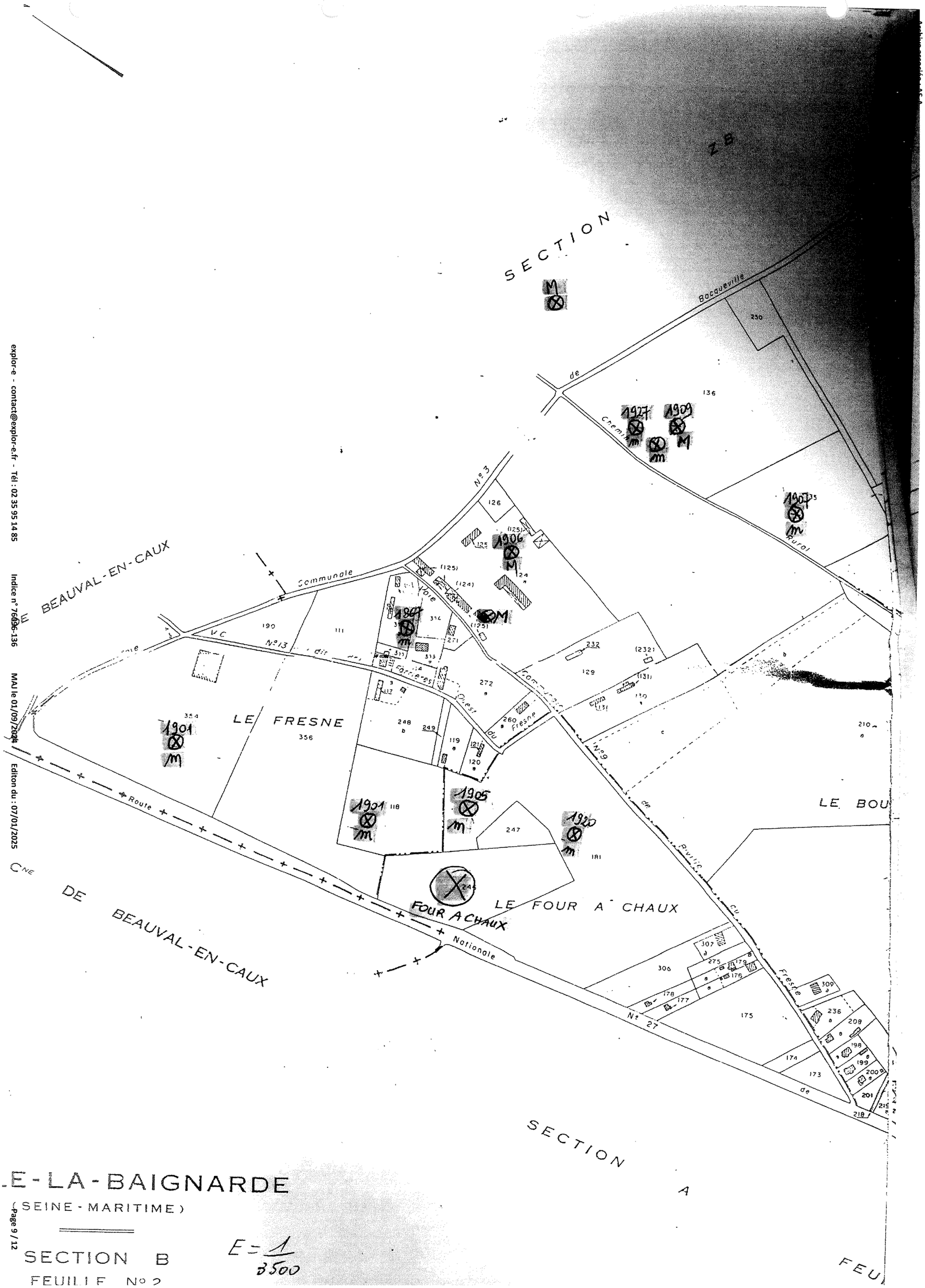

E-LA-BAIGNARDE

(SEINE-MARITIME)

SECTION B

FEUILLE N° 2

E = 1/3500

JACQUES NEPVEU

BEAUVAL EN CAUX

76890 TOTES

TÉL. 35 32 88 10

BEAUVAL EN CAUX, LE Nov 95



JACQUES NEPVEU

BEAUVAL EN CAUX

76890 TOTES

TÉL. 35 32 88 10

BEAUVAL EN CAUX, LE Nov. 95

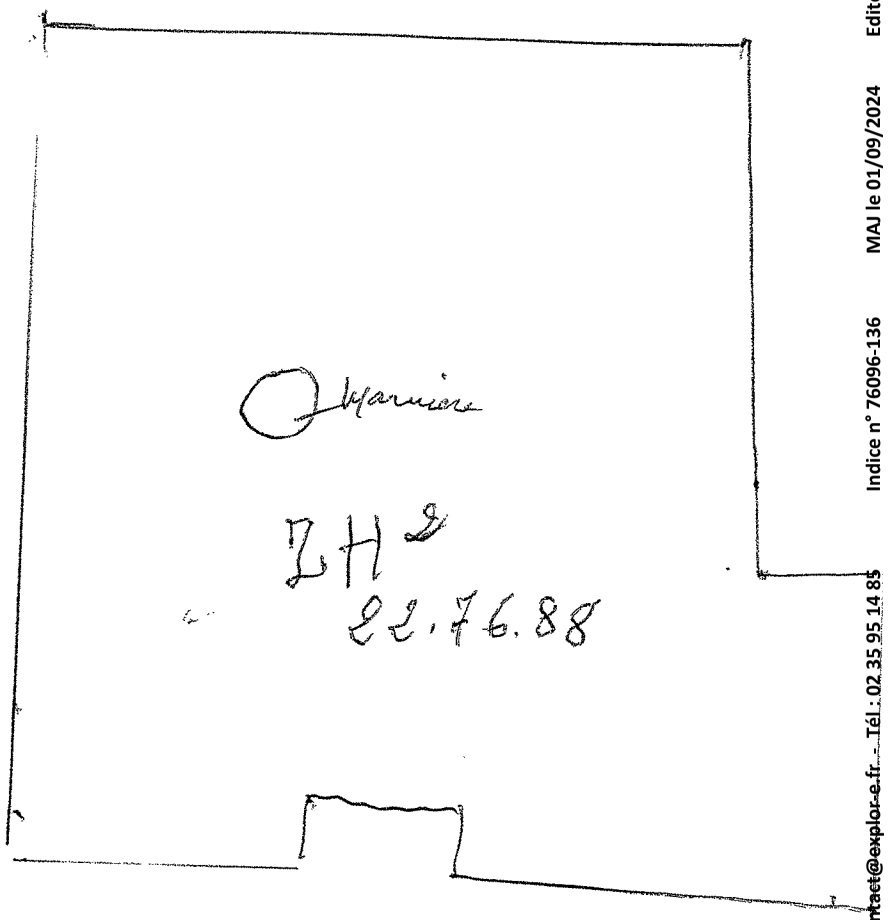

Archive associée : AS-A

explor-e - contact@explor-e.fr - Tél : 02 35 95 14 85 Indice n° 76096-136 MAJ le 01/09/2024 Editon du : 07/01/2025

brgm

Cavités souterraines
Abandonnées "hors mines"

Fiche synthétique de la cavité : HNO0018631AA

Vous pouvez télécharger cette fiche synthétique au format ASCII.

Fiche détaillée Exporter la fiche

(*) Seuls les champs qui contiennent des données connues sont affichés à l'écran

Type de cavité :	Carrière
Origine de la source :	BRGM
Nom :	Marnière dans le bourg
Département :	Seine-Maritime
Commune :	BIVILLE-LA-BAIGNARDE
Positionnement de la cavité :	précis
Coordonnées X (Lambert II étendu) :	507578
Coordonnées Y (Lambert II étendu) :	2525536
Précision des coordonnées :	25 m
Repérage de la cavité :	orifice visible
Connaissance :	par ouvrages
Accès :	inconnu
Date de validité des informations :	01/01/1995

ur 1

28/10/2009 1(

Indice n° : 76096-137

Indice recensé en archive(s) - non visible sur le terrain

Localisation

Département : 76 - Seine-Maritime

Commune : Biville-la-Baignarde

Repères locaux

Hameau/Lieu-dit : Centre Bourg

Autre (route, chemin...) :

Coordonnées

Système : *RFG93-CC50*

Orig. report carto : *Carte*

x : *1 559 501*

y : *9 170 611*

Précision :

Type de Report : *Ponctuel*

Contexte

Geomorphologique : *Plateau*

Altitude de la nappe : 110 m

Source : Atlas BRGM 2012-ME

Source(s) de l'information

Reprise indice sans modification du RICS initial :Alise / / mars 2010

Archives (Cf. fiche(s) détaillée(s) page(s) suivante(s))

Récentes || Réf.: Inventaire régional |
Récentes || Auteur: BRGM | Réf.: BD Cavités | |

Témoignages

Photo aérienne

Terrain

- ☐ Effondrement
- ☐ Affaissement-dépression
- ☐ Zone remblayée
- ☐ Puits
- ☐ Entrée à flanc de coteaux (cavage)
- ☐ Arbre isolé
- ☐ Autre :
- ☐ Aucun

Géométrie :

- ☐ Circulaire — Diamètre (m) # — Profondeur max (m) #
- ☐ Quelconque — Longueur min (m) # — Longueur max (m) #

Observations

Origine probable de l'indice

Type

- ☐ Carrière souterraine
- ☐ Carrière à ciel ouvert
- ☐ Carrière type inconnu
- ☐ Karstique (Naturel)
- ☑ Indéterminé
- ☐ Puits à eau

Matière extraite

- ☐ Marne
- ☐ Pierre de taille
- ☐ Cailloux
- ☐ Argile
- ☐ Sable

Commentaires

Indice 76096-137 / Détail document d'archives récentes

Origine du document	*Auteur :*	**Mairie**
	Référence :	**Inventaire régional**
	Date :	**1995**
Informations extraites	**Inventaire Départemental des Cavités Souterraines**	
Elements de localisation	*Plan de localisation :*	*Echelle :*
	Lieu-dit :	
	Autre information :	
Elements de dimensionnement	*Plan d'extension :*	*Echelle :*
Remarques		

Indice 76096-137 / Détail document d'archives récentes

Origine du document	*Auteur :*	**BRGM**
	Référence :	**BD Cavités**
	Date :	
Informations extraites	**Indice n°HNO0018640AA de la BD cavité**	
Elements de localisation	*Plan de localisation :*	*Echelle :*
	Lieu-dit :	
	Autre information :	
Elements de dimensionnement	*Plan d'extension :*	*Echelle :*
Remarques		

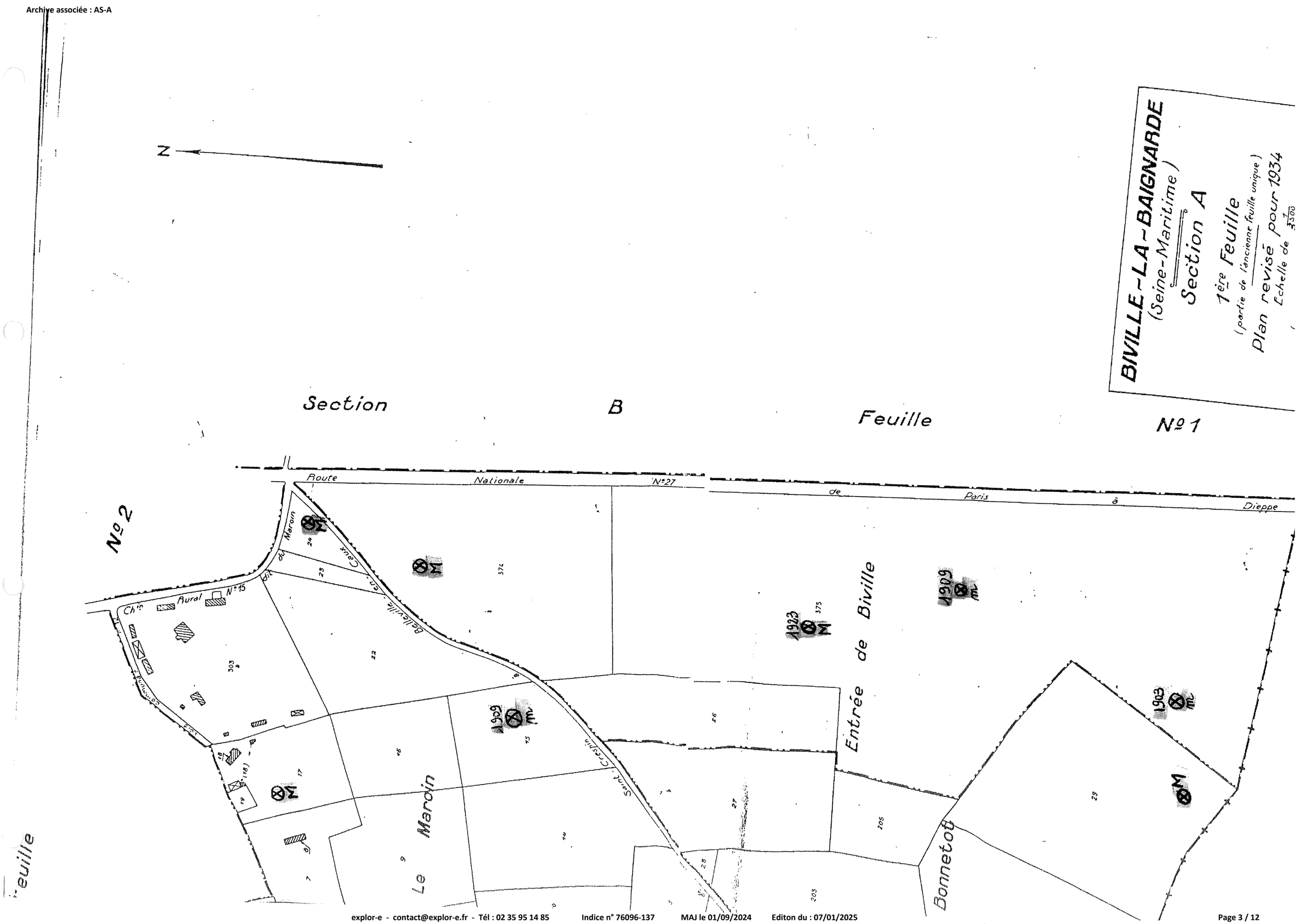
BIVILLE-LA-BAIGNARDE
(Seine-Maritime)
Section A
1ère Feuille
(partie de l'ancienne feuille unique)
Plan revisé pour 1934
Echelle de 1/3500
N
Section B Feuille N° 1
N° 2
Route Nationale N°27 de Paris à Dieppe
Ch^in Rural N°15
Bellevillle-en-Caux
Saint-Crespin
Le Maroin
Entrée de Biville
Bonnetot
1909
1923
1903
Feuille

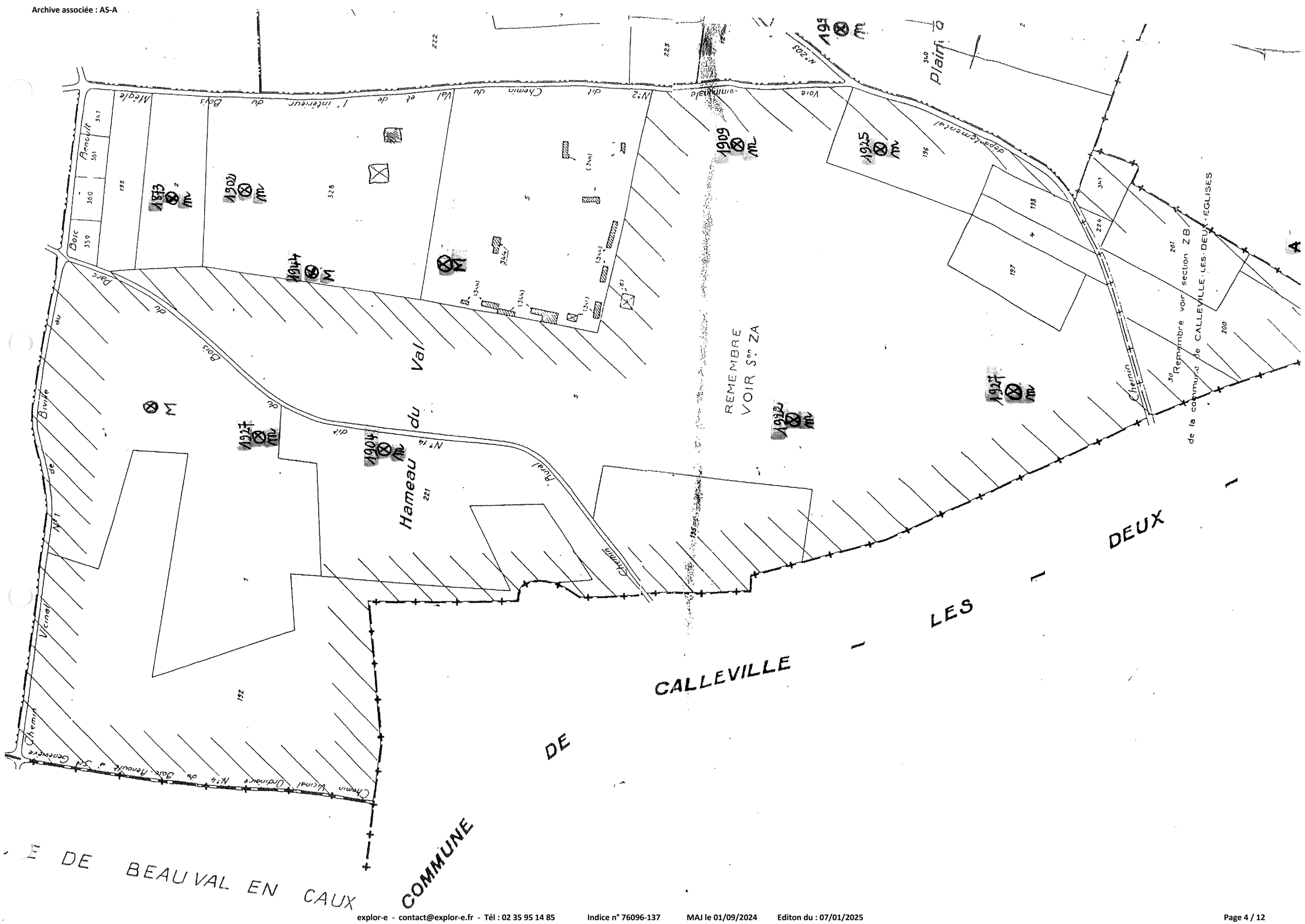
REMEMBRE
VOIR S.on ZA
CALLEVILLE - LES - DEUX
DE
COMMUNE
DE BEAUVAL EN CAUX
Chemin dit de l'intérieur du Bois et de Val
Chemin dit du Val
Chemin rural dit du Hameau
Chemin Vicinal Ordinaire N°4 du Bois-Renoult à Ste Geneviève
Chemin de la commune de CALLEVILLE-LES-DEUX-EGLISES
Renvoi voir section ZB
Plain
Voie communale N°203
Bois
Bruyère
Mégale
Renoult
Bosc
Parc
Vicinal
Chemin
Hameau
Val
Bruyère
Bois
Plain
Voie
Chemin
Bosc
Renoult
Geneviève
Ste
1873
1905
1911
1904
1917
1909
1925
1927
1932
1934
1936
1938
1939
1940
1941
1942
1943
1944
1945
1946
1947
1948
1949
1950
1951
1952
1953
1954
1955
1956
1957
1958
1959
1960
1961
1962
1963
1964
1965
1966
1967
1968
1969
1970
1971
1972
1973
1974
1975
1976
1977

BIVILLE-LA-BAIGNARDE
(Seine-Maritime)

Section A

2e Feuille
(partie de l'ancienne feuille unique)

Plan revisé pour 1934
Echelle de 1/500

Archive associée : AS-A

MAJ le 01/09/2024 Editon du : 07/01/2025

Indice n° 76096-137

explorer-contact@explorer.fr - Tél : 02 35 95 14 65

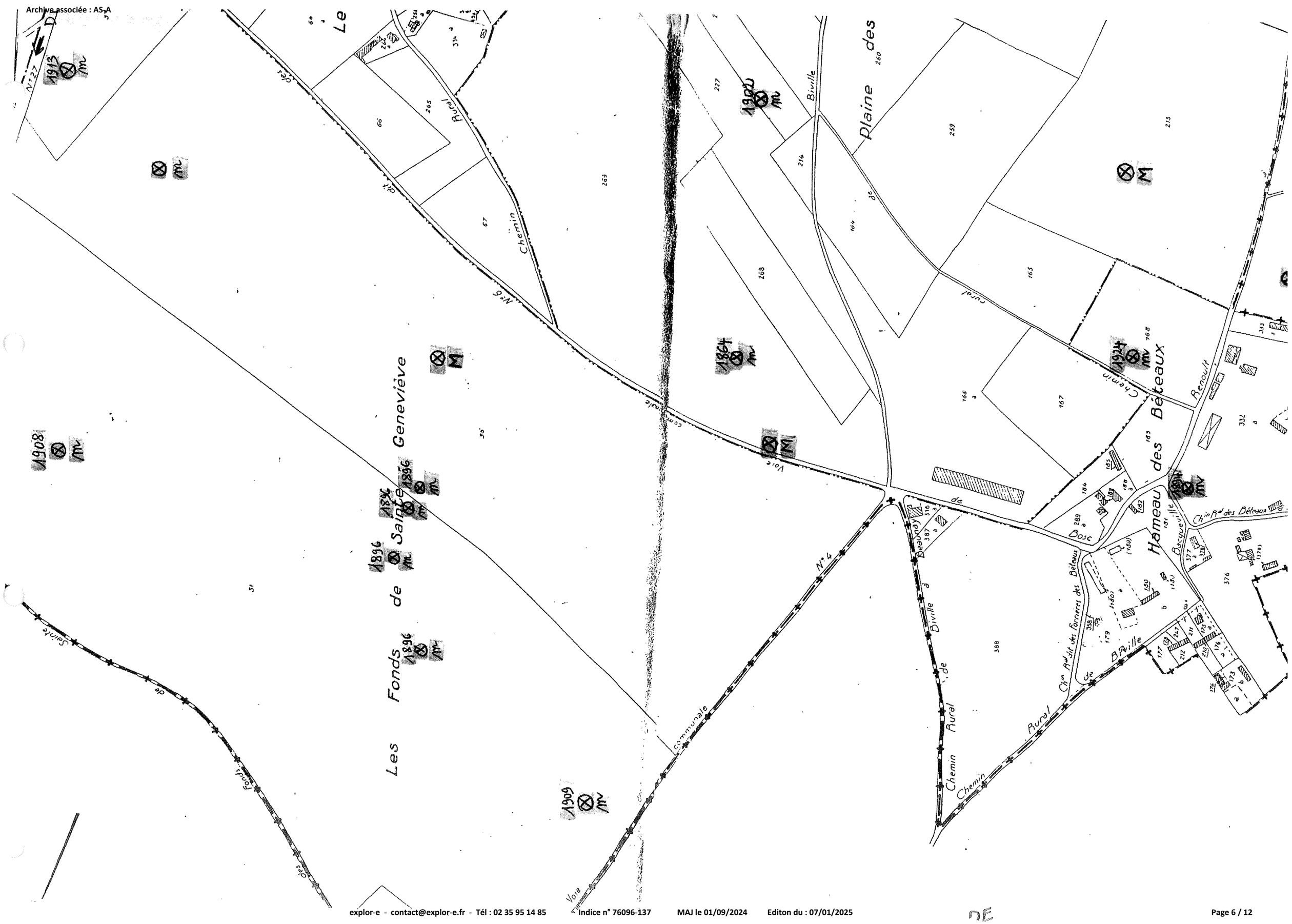
Le Fonds de Sainte Geneviève
Les Fonds de Sainte Geneviève
Chemin Rural
Chemin Communale
Voie Communale
Plaine des Bivilles
Hameau des Béteaux
Chemin Rural
Chemin Rural
Chemin Rural

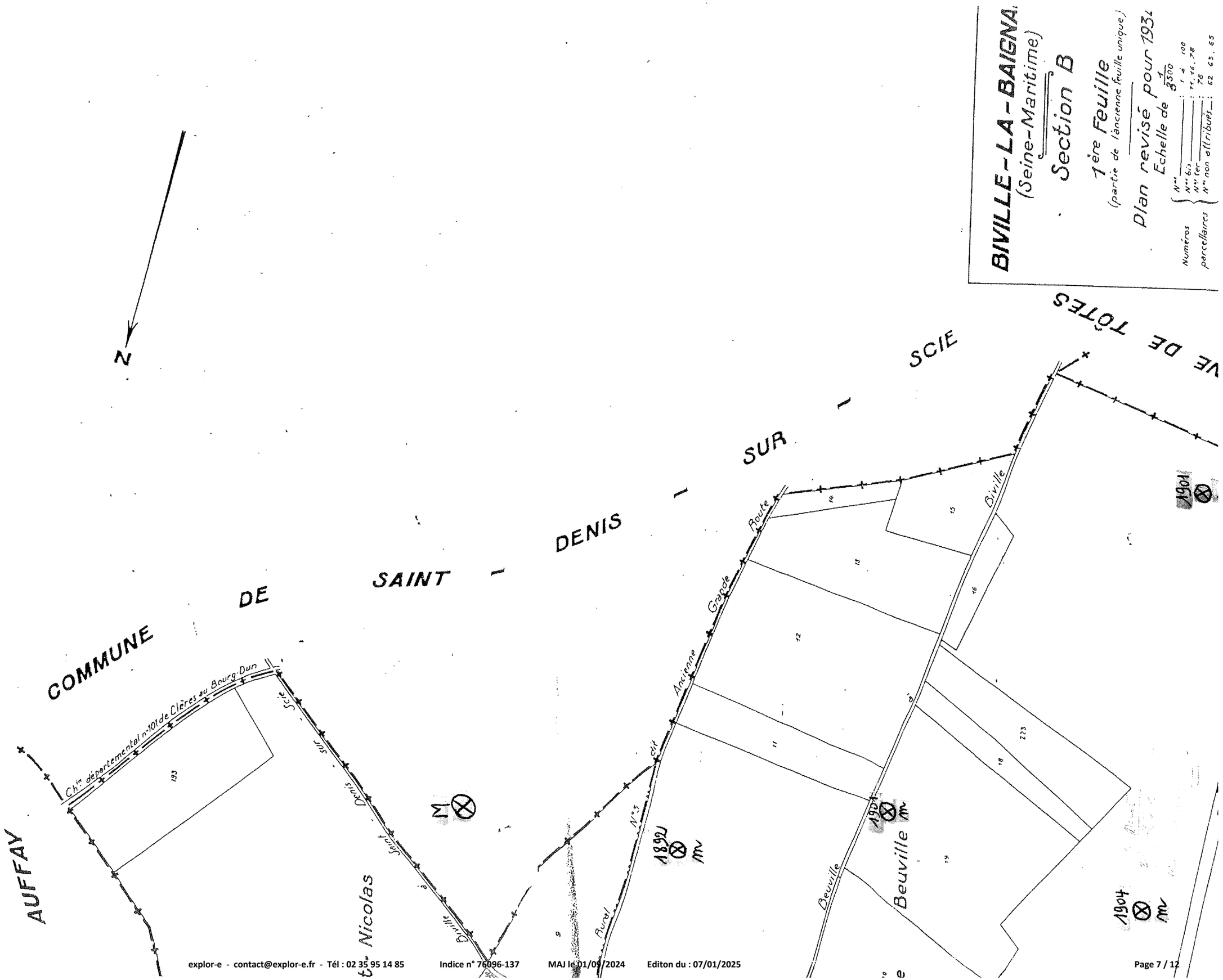
BIVILLE-LA-BAIGNA
(Seine-Maritime)
Section B
1ère Feuille
(partie de l'ancienne feuille unique)
Plan revisé pour 1931
Echelle de 1/3500
Numéros parcellaires
N°s : 1 à 100
N°s bis : 11, 16, 78
N°s ter : 78
N°s non attribués : 62 63, 65
N
COMMUNE DE SAINT - DENIS - SUR - SCIE
AUFFAY
Ch^in départemental n°101 de Clères au Bourg-Dun
Scie
Saint - Denis - sur - Scie
Biville
Nicolas
Rural
N°5
dit
Ancienne
Grande
Route
Biville
Beuville
Beuville
1892
1901
1904
1901
M



Archive associée : AS-A

MAJ le 01/09/2024 Edition du : 07/01/2025

explor-e - contact@explor-e.fr - Tél : 02 35 95 14 85 Indice n°76096-137

explor-e - contact@explor-e.fr - Tél : 02 35 95 14 85
Indice n° 76096-137
MAJ le 01/09/2024
Edition du : 07/01/2025

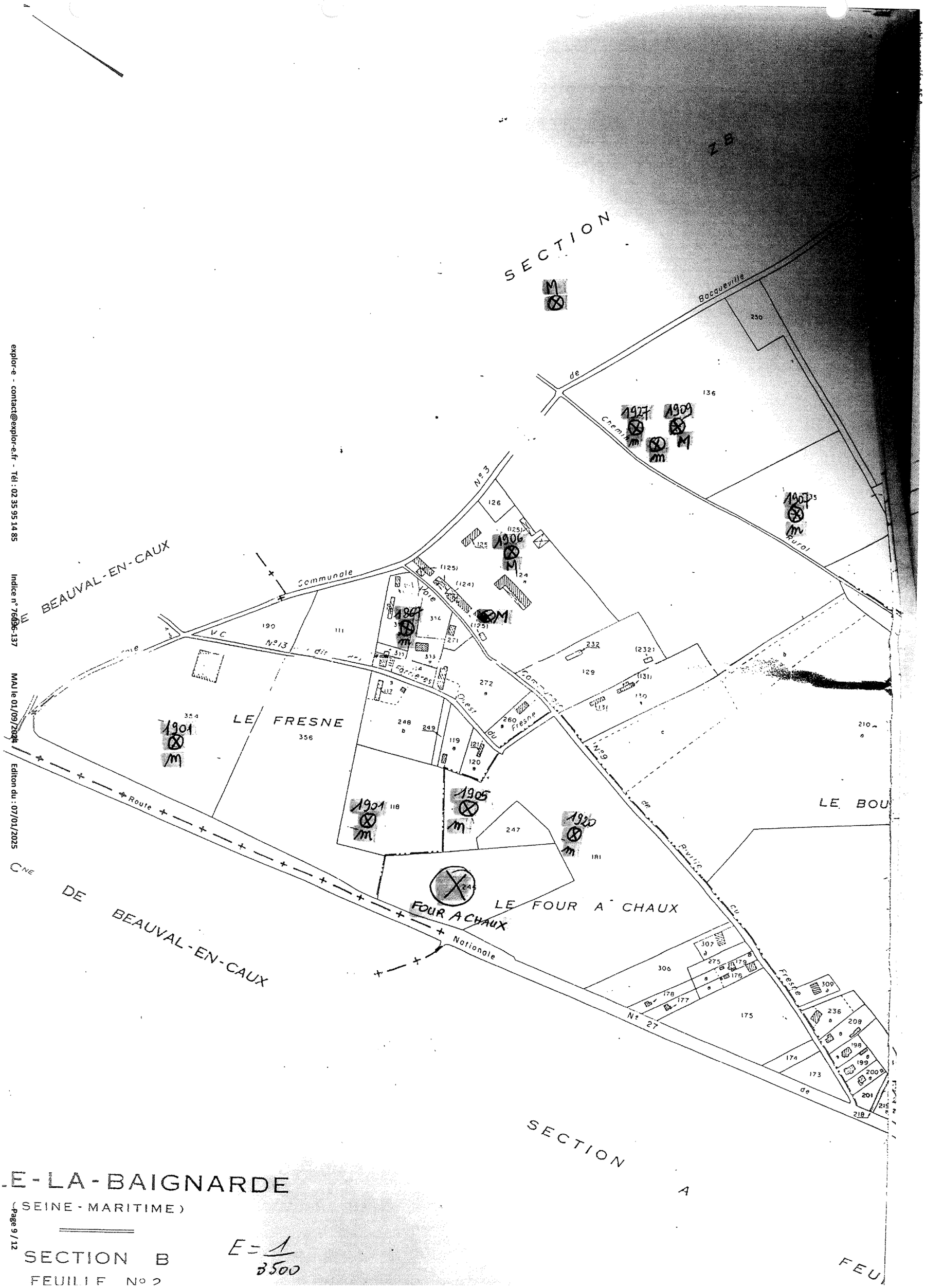

E-LA-BAIGNARDE

(SEINE-MARITIME)

SECTION B

FEUILLE No 2

E = 1/3500

JACQUES NEPVEU

BEAUVAL EN CAUX

76890 TOTES

TÉL. 35 32 88 10

BEAUVAL EN CAUX, LE Nov 95



JACQUES NEPVEU

BEAUVAL EN CAUX

76890 TOTES

TÉL. 35 32 88 10

BEAUVAL EN CAUX, LE Nov. 95

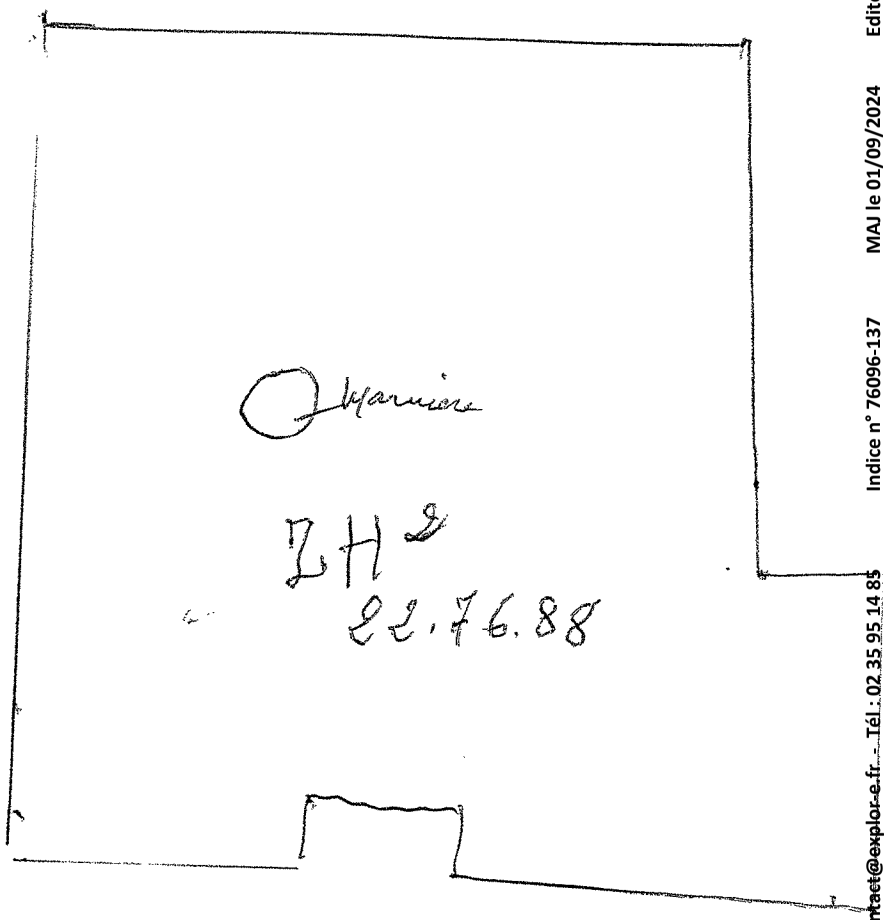

Archive associée : AS-A

explor-e - contact@explor-e.fr - Tél : 02 35 95 14 85 Indice n° 76096-137 MAJ le 01/09/2024 Editon du : 07/01/2025

brgm

Cavités souterraines
Abandonnées "hors mines"

Fiche synthétique de la cavité : HNO0018640AA

Vous pouvez télécharger cette fiche synthétique au format ASCII.
Fiche détaillée Exporter la fiche

(*) Seuls les champs qui contiennent des données connues sont affichés à l'écran

Type de cavité :	Carrière
Origine de la source :	BRGM
Nom :	Effondrement dans le bourg
Département :	Seine-Maritime
Commune :	BIVILLE-LA-BAIGNARDE
Positionnement de la cavité :	approché
Coordonnées X (Lambert II étendu) :	507207
Coordonnées Y (Lambert II étendu) :	2525494
Précision des coordonnées :	50 m
Repérage de la cavité :	orifice visible
Connaissance :	par ouvrages
Accès :	inconnu
Date de validité des informations :	01/01/1995

Indice n° : 76096-138

Indice recensé en archive(s) - non visible sur le terrain

Localisation

Département : 76 - Seine-Maritime

Commune : Biville-la-Baignarde

Repères locaux

Hameau/Lieu-dit : Plaine de Beuville

Autre (route, chemin...) :

Coordonnées

Système : *RFG93-CC50*

Orig. report carto : *Carte*

x : *1 559 476*

y : *9 170 523*

Précision :

Type de Report : *Ponctuel*

Contexte

Geomorphologique : *Talweg*

Altitude de la nappe : 110 m

Source : Atlas BRGM 2012-ME

Source(s) de l'information

Enrichissement du RICS initial :Alise / / mars 2010

Archives (Cf. fiche(s) détaillée(s) page(s) suivante(s))

Récentes || Réf.: Inventaire régional |
Récentes || Auteur: BRGM | Réf.: BD Cavités | |

Témoignages

Photo aérienne

Terrain

- ☐ Effondrement
- ☐ Affaissement-dépression
- ☐ Zone remblayée
- ☐ Puits
- ☐ Entrée à flanc de coteaux (cavage)
- ☐ Arbre isolé
- ☐ Autre :
- ☐ Aucun

Géométrie :

- ☐ Circulaire — Diamètre (m) # — Profondeur max (m) #
- ☐ Quelconque — Longueur min (m) # — Longueur max (m) #

Observations

Origine probable de l'indice

Type

- ☐ Carrière souterraine
- ☐ Carrière à ciel ouvert
- ☐ Carrière type inconnu
- ☐ Karstique (Naturel)
- ☑ Indéterminé
- ☐ Puits à eau

Matière extraite

- ☐ Marne
- ☐ Pierre de taille
- ☐ Cailloux
- ☐ Argile
- ☐ Sable

Commentaires

Explor-e 2024 : emplacement ajusté grâce aux orthophotographies.

Indice 76096-138 / Détail document d'archives récentes

Origine du document	*Auteur :*	**Mairie**
	Référence :	**Inventaire régional**
	Date :	**1995**
Informations extraites	**Inventaire Départemental des Cavités Souterraines**	
Elements de localisation	*Plan de localisation :*	*Echelle :*
	Lieu-dit :	
	Autre information :	
Elements de dimensionnement	*Plan d'extension :*	*Echelle :*
Remarques		

Indice 76096-138 / Détail document d'archives récentes

Origine du document	*Auteur :*	**BRGM**
	Référence :	**BD Cavités**
	Date :	
Informations extraites	**Indice n°HNO0018639AA de la BD cavité**	
Elements de localisation	*Plan de localisation :*	*Echelle :*
	Lieu-dit :	
	Autre information :	
Elements de dimensionnement	*Plan d'extension :*	*Echelle :*
Remarques		

BIVILLE-LA-BAIGNARDE
(Seine-Maritime)
Section A
1ère Feuille
(partie de l'ancienne feuille unique)
Plan revisé pour 1934
Echelle de 1/500

N

Section B Feuille N°1

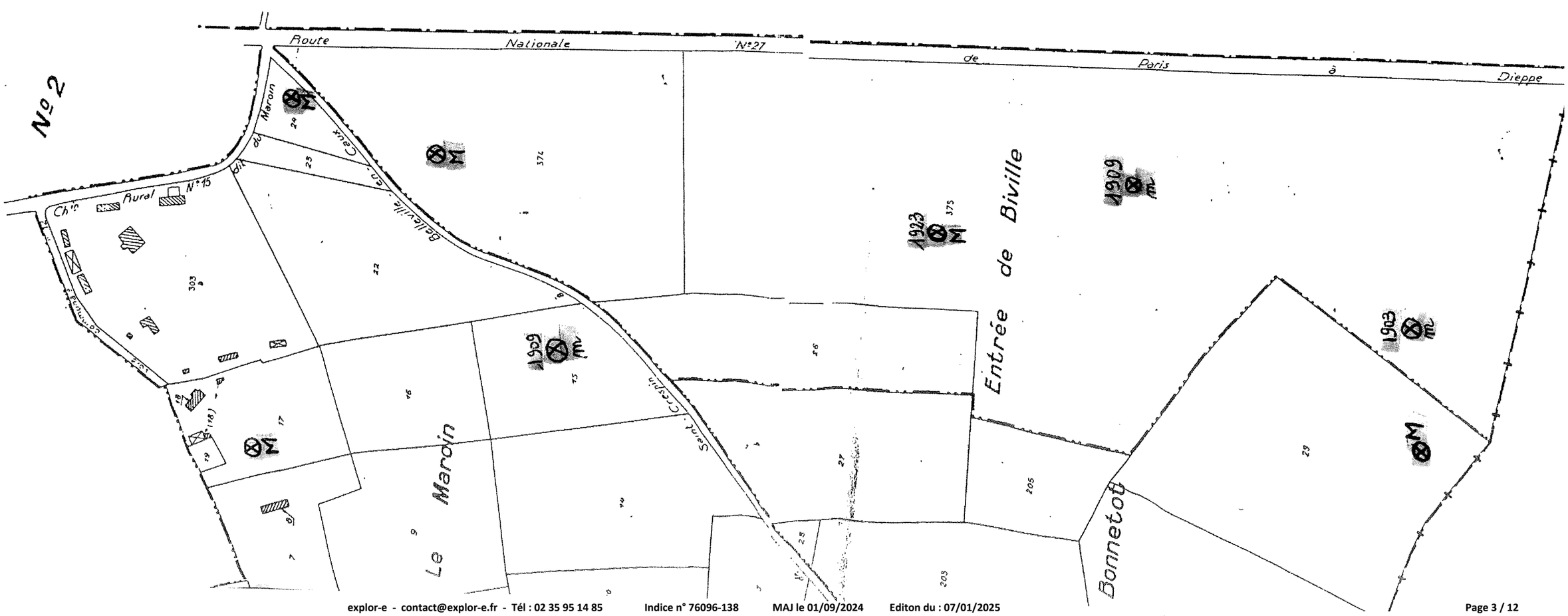

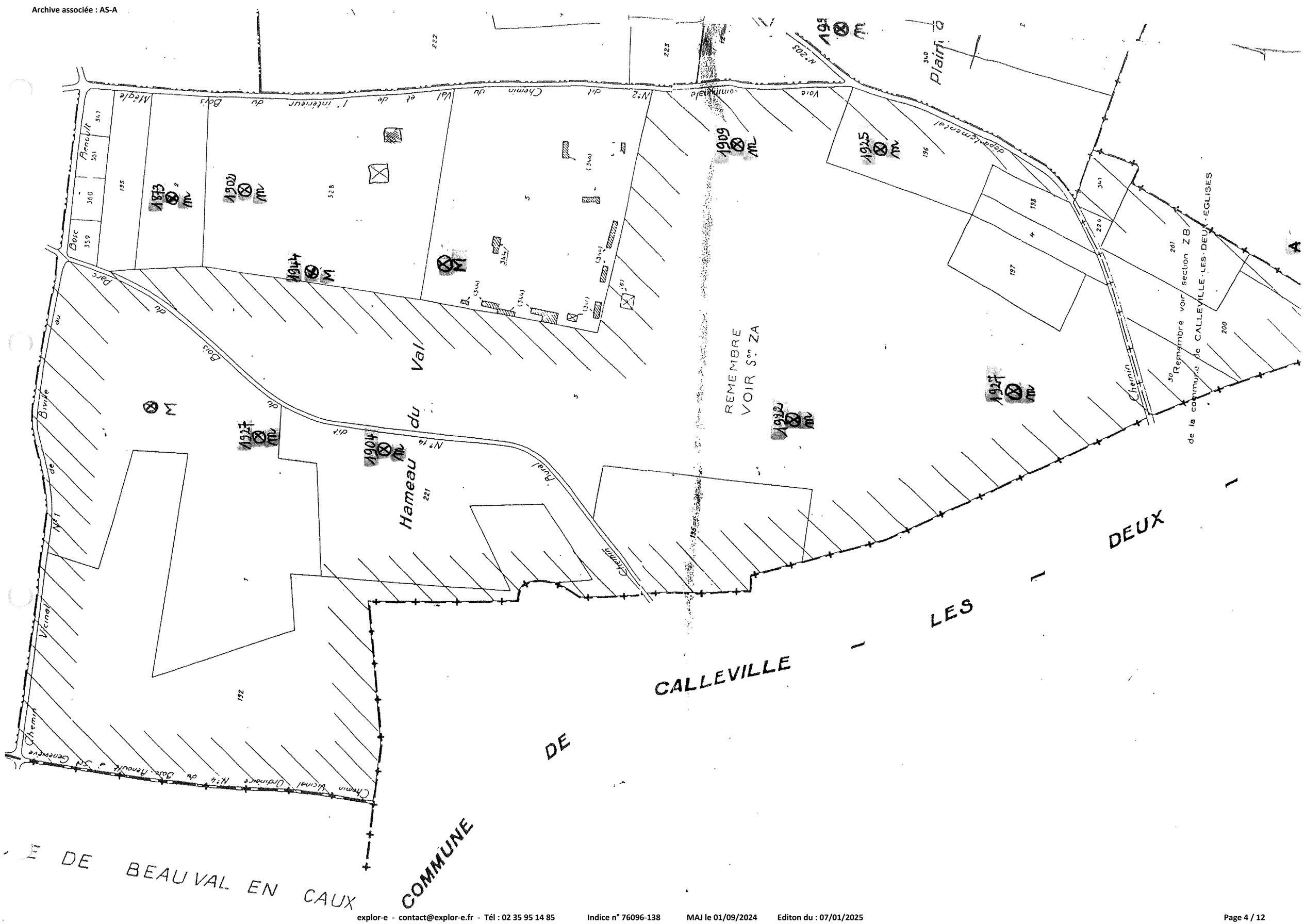
COMMUNE DE CALLEVILLE - LES - DEUX
DE BEAUVAL EN CAUX
REMEMBRE
VOIR Sn ZA
Remembré voir section ZB
de la commune de CALLEVILLE-LES-DEUX-EGLISES
Hameau du Val
Chemin
Voie communale N°2 dit Chemin du Val et de l'intérieur du Bois
Chemin Vicinal Ordinaire N°4 du Bois-Renoult à Ste Geneviève
Chemin Vicinal N°1
Rural
Plain
Bosc
Renoult
Mégle
Parc
Bivile
1873
1902
1944
1909
1925
1927
1904
1922
1927

BIVILLE-LA-BAIGNARDE
(Seine-Maritime)

Section A

2e Feuille
(partie de l'ancienne feuille unique)

Plan revisé pour 1934
Echelle de 1/500

Archive associée : AS-A

MAJ le 01/09/2024 Editon du : 07/01/2025

Indice n° 76096-138

explorer.contact@explorer.fr - Tél : 02 35 95 14 65

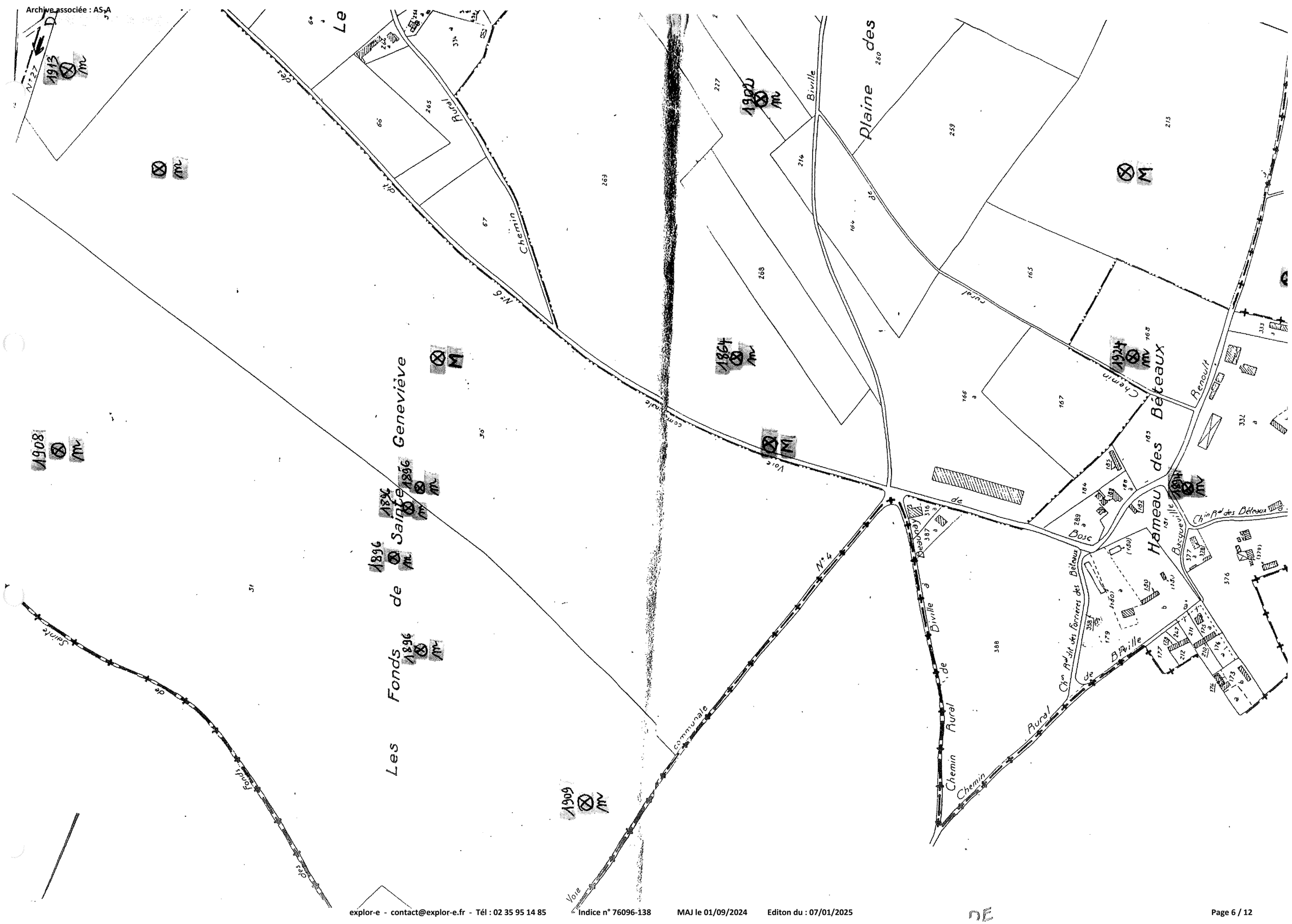
Les Fonds de Sainte Geneviève
Plaine des
Hameau des Béteaux
Chemin Rural
Chemin Rural de Biville à Beaunay
Chemin Rural de Biville
Chemin Rural de Biville
Chemin Rural
Voie communale
Voie communale
Chemin Rural
Renoult
Bosc
Bacqueville
Chin Rd des Béteaux
Chin Rd dit des Forrières des Béteaux
N°6
N°4
N°27
1913
1908
1896
1909
1902
1864
1924
1894

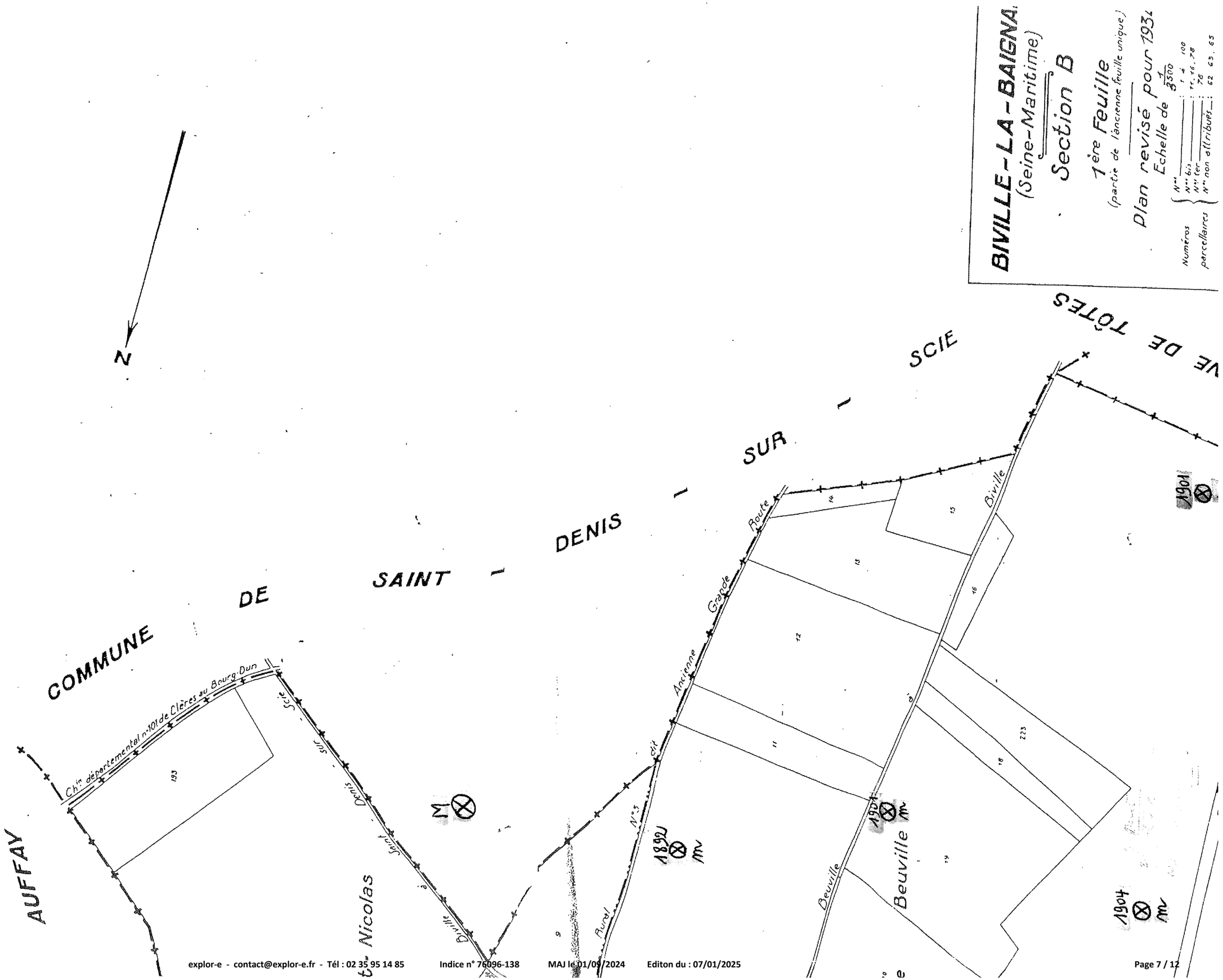
BIVILLE-LA-BAIGNA
(Seine-Maritime)
Section B
1ère Feuille
(partie de l'ancienne feuille unique)
Plan revisé pour 1931
Echelle de 1/3500
Numéros parcellaires
N°s : 1 à 100
N°s bis : 11, 16, 78
N°s ter : 78
N°s non attribués : 62 63, 65
N
COMMUNE DE SAINT - DENIS - SUR - SCIE
AUFFAY
Ch^in départemental n°101 de Clères au Bourg-Dun
Scie
Saint - Denis - sur - Scie
Nicolas
Biville
Rural N°5 dit Ancienne Grande Route
Beuville
Biville
1892 m
1901 m
1904 m
1901
M



Archive associée : AS-A

MAJ le 01/09/2024 Edition du : 07/01/2025

explor-e - contact@explor-e.fr - Tél : 02 35 95 14 85 Indice n°76096-138

explor-e - contact@explor-e.fr - Tél : 02 35 95 14 85
Indice n° 76006-138
MAJ le 01/09/2024
Edition du : 07/01/2025

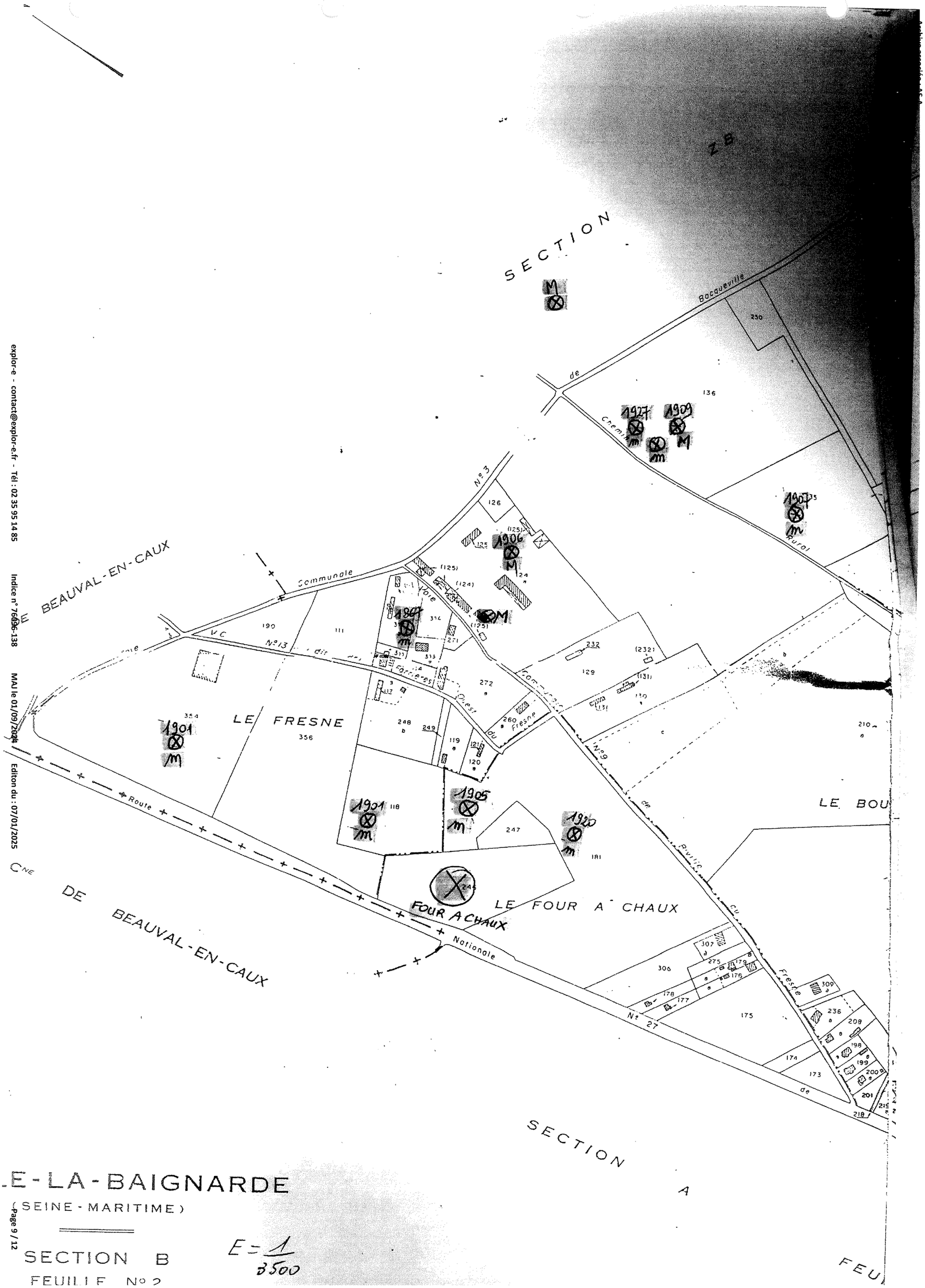

E-LA-BAIGNARDE

(SEINE-MARITIME)

SECTION B

FEUILLE N° 2

E = 1/3500

JACQUES NEPVEU

BEAUVAL EN CAUX

76890 TOTES

TÉL. 35 32 88 10

BEAUVAL EN CAUX, LE Nov 95



JACQUES NEPVEU

BEAUVAL EN CAUX

76890 TOTES

TÉL. 35 32 88 10

BEAUVAL EN CAUX, LE Nov. 95

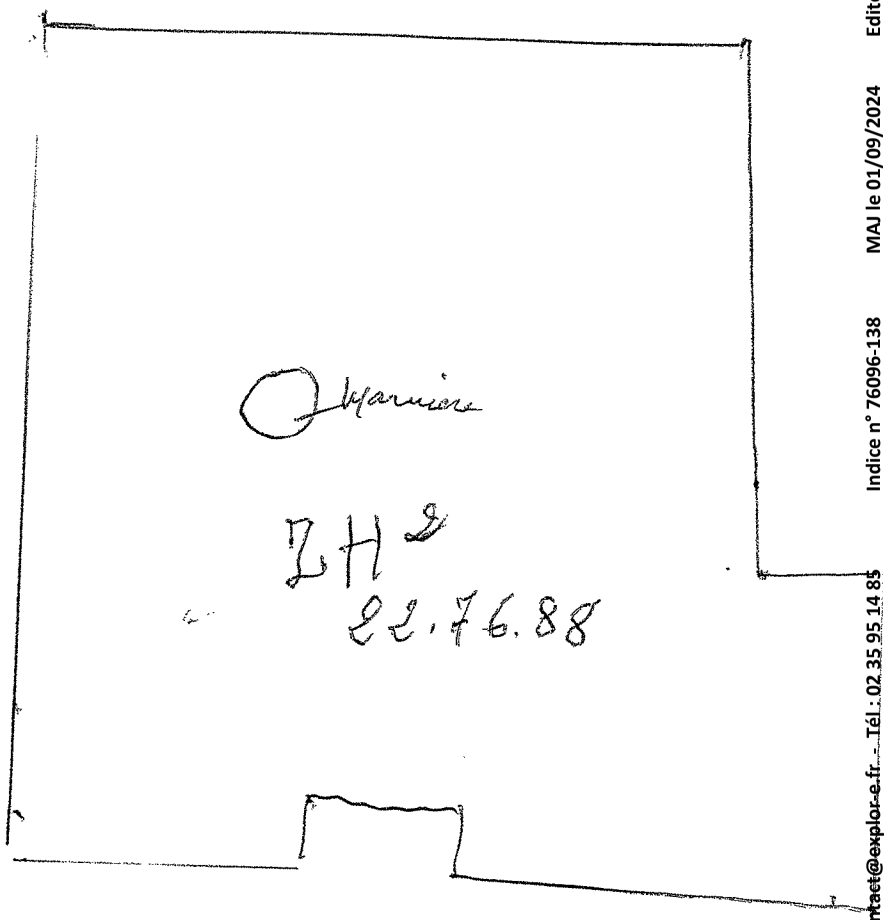

Archive associée : AS-A

explor-e - contact@explor-e.fr - Tél : 02 35 95 14 85 Indice n° 76096-138 MAJ le 01/09/2024 Editon du : 07/01/2025

brgm

Cavités souterraines
Abandonnées "hors mines"

Fiche synthétique de la cavité : HNO0018639AA

Vous pouvez télécharger cette fiche synthétique au format ASCII.
Fiche détaillée Exporter la fiche

(*) Seuls les champs qui contiennent des données connues sont affichés à l'écran

Type de cavité :	Carrière
Origine de la source :	BRGM
Nom :	Effondrement dans le bourg
Département :	Seine-Maritime
Commune :	BIVILLE-LA-BAIGNARDE
Positionnement de la cavité :	approché
Coordonnées X (Lambert II étendu) :	507186
Coordonnées Y (Lambert II étendu) :	2525397
Précision des coordonnées :	50 m
Repérage de la cavité :	orifice visible
Connaissance :	par ouvrages
Accès :	inconnu
Date de validité des informations :	01/01/1995

Indice n° : 76096-139

Indice recensé en archive(s) - non visible sur le terrain

Localisation

Département : 76 - Seine-Maritime

Commune : Biville-la-Baignarde

Repères locaux

Hameau/Lieu-dit : Plaine de Beuville

Autre (route, chemin...) :

Coordonnées

Système : *RFG93-CC50*

Orig. report carto : *Carte*

x : *1 559 611*

y : *9 170 482*

Précision :

Type de Report : *Ponctuel*

Contexte

Geomorphologique : *Plateau*

Altitude de la nappe : 110 m

Source : Atlas BRGM 2012-ME

Source(s) de l'information

Reprise indice sans modification du RICS initial :Alise / / mars 2010

Archives (Cf. fiche(s) détaillée(s) page(s) suivante(s))

Récentes || Réf.: Inventaire régional |
Récentes || Auteur: BRGM | Réf.: BD Cavités | |

Témoignages

Photo aérienne

Terrain

- ☐ Effondrement
- ☐ Affaissement-dépression
- ☐ Zone remblayée
- ☐ Puits
- ☐ Entrée à flanc de coteaux (cavage)
- ☐ Arbre isolé
- ☐ Autre :
- ☐ Aucun

Géométrie :

- ☐ Circulaire — Diamètre (m) # — Profondeur max (m) #
- ☐ Quelconque — Longueur min (m) # — Longueur max (m) #

Observations

Origine probable de l'indice

Type

- ☐ Carrière souterraine
- ☐ Carrière à ciel ouvert
- ☐ Carrière type inconnu
- ☐ Karstique (Naturel)
- ☑ Indéterminé
- ☐ Puits à eau

Matière extraite

- ☐ Marne
- ☐ Pierre de taille
- ☐ Cailloux
- ☐ Argile
- ☐ Sable

Commentaires

Indice 76096-139 / Détail document d'archives récentes

Origine du document	*Auteur :*	**Mairie**	
	Référence :	**Inventaire régional**	
	Date :	**1995**	
Informations extraites	**Inventaire Départemental des Cavités Souterraines**		
Elements de localisation	*Plan de localisation :*		*Echelle :*
	Lieu-dit :		
	Autre information :		
Elements de dimensionnement	*Plan d'extension :*		*Echelle :*
Remarques			

Indice 76096-139 / Détail document d'archives récentes

Origine du document	*Auteur :*	**BRGM**	
	Référence :	**BD Cavités**	
	Date :		
Informations extraites	**Indice n°HNO0018635AA de la BD cavité**		
Elements de localisation	*Plan de localisation :*		*Echelle :*
	Lieu-dit :		
	Autre information :		
Elements de dimensionnement	*Plan d'extension :*		*Echelle :*
Remarques			

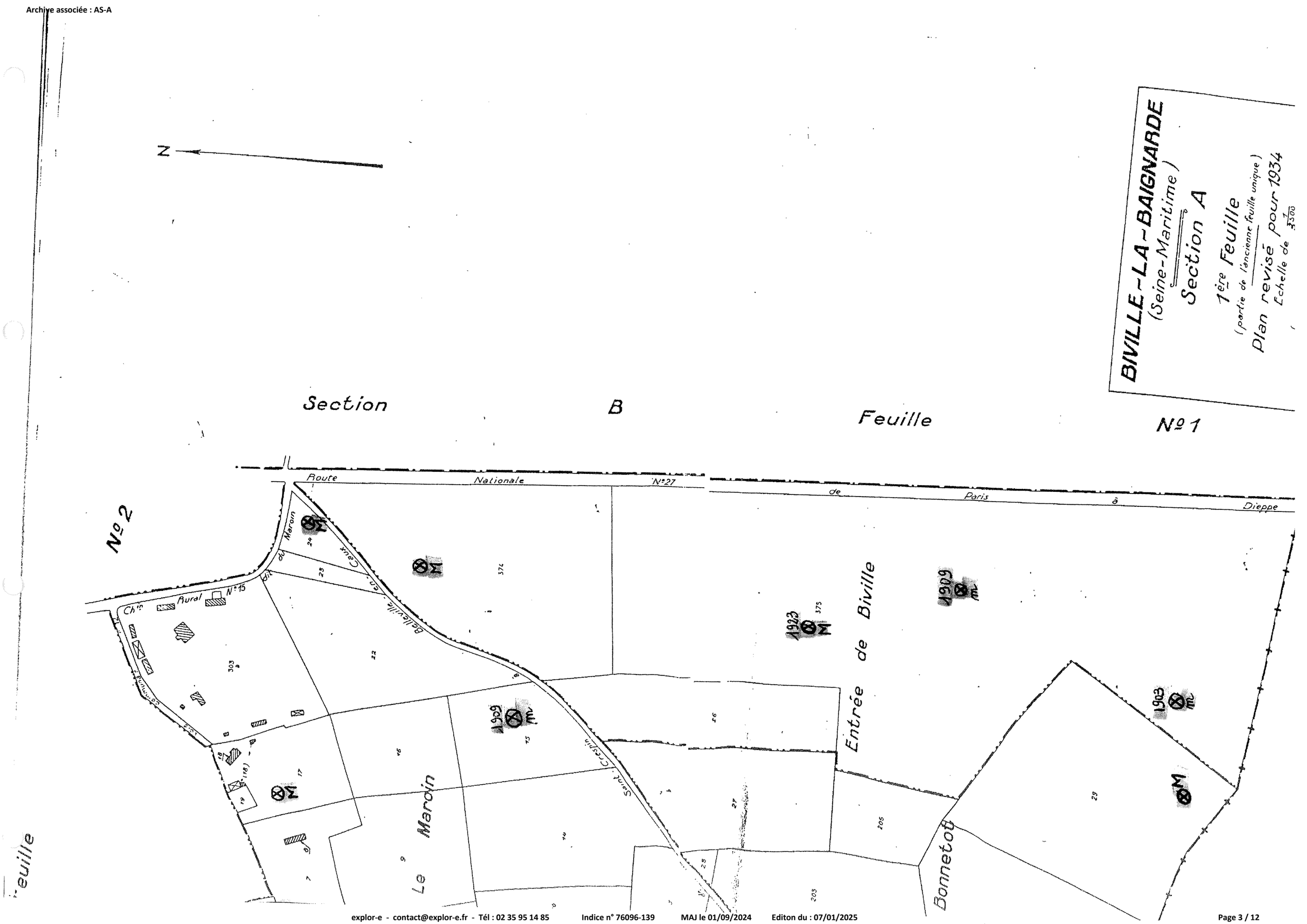
BIVILLE-LA-BAIGNARDE
(Seine-Maritime)
Section A
1ère Feuille
(partie de l'ancienne feuille unique)
Plan revisé pour 1934
Echelle de 1/3500
N
Section B Feuille Nº 1
Nº 2
Route Nationale Nº 27 de Paris à Dieppe
Ch^in Rural Nº 15
Bellevillle-en-Caux
Saint-Crespin
Le Marcin
Entrée de Biville
Bonnetot
1909
1923
1903
M

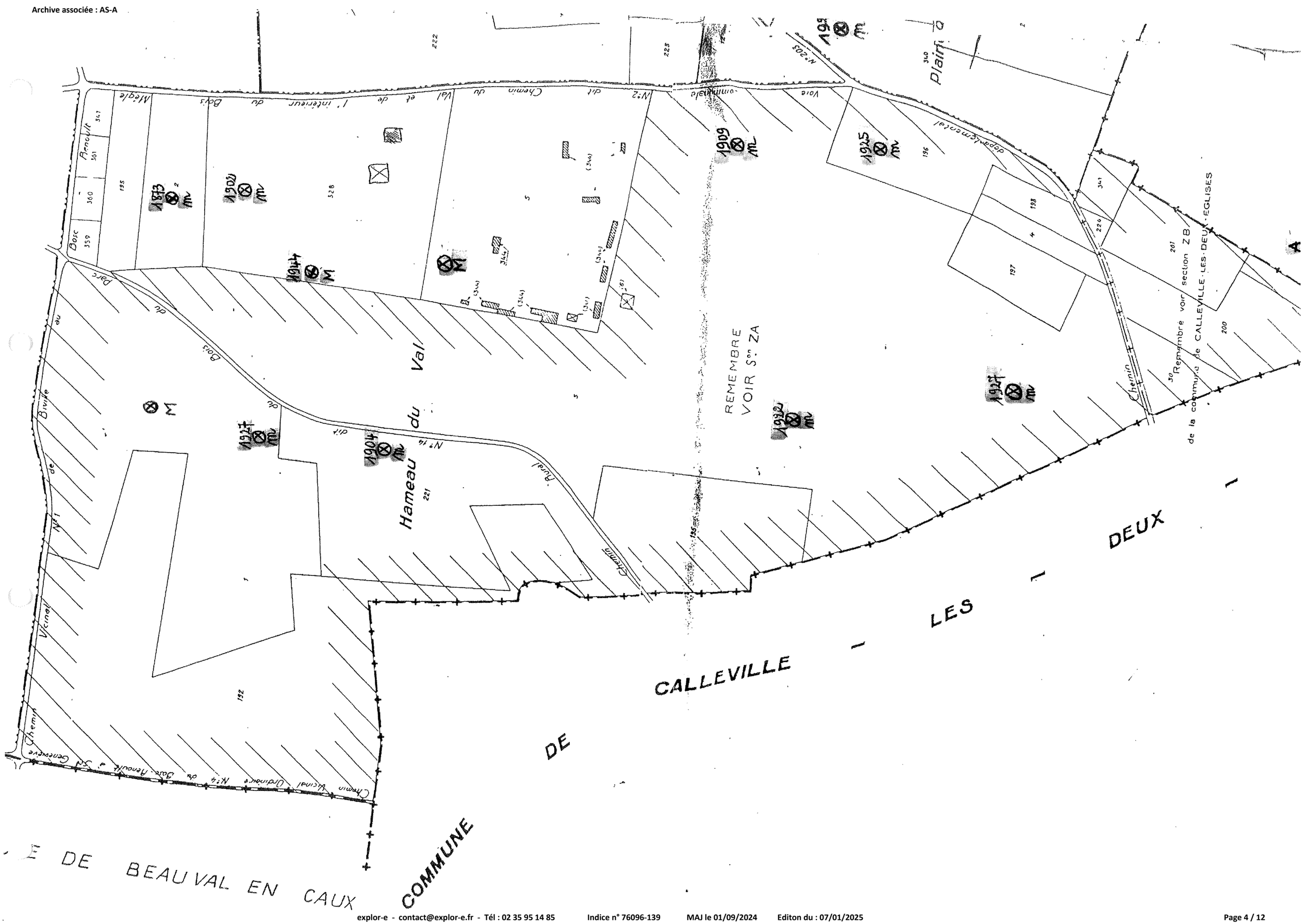
REMEMBRE
VOIR Sec ZA
CALLEVILLE - LES - DEUX
DE
COMMUNE
DE BEAUVAL EN CAUX
Chemin dit de l'intérieur du Bois et de Val
Chemin dit du Val
Chemin Rural dit du Hameau
Chemin Vicinal Ordinaire N°4 du Bois-Renoult à Ste Geneviève
Chemin de la commune de CALLEVILLE-LES-DEUX-EGLISES
Remembre voir section ZB
Bois
Bosc
Arenoult
Plain
Voie communale
Chemin départemental
Bivile
Vicinal
Chemin
Hameau
Val
Bois
Bosc
Arenoult
Plain
Voie
Chemin

BIVILLE-LA-BAIGNARDE
(Seine-Maritime)

Section A

2e Feuille
(partie de l'ancienne feuille unique)

Plan revisé pour 1934
Echelle de 1/500

Archive associée : AS-A

MAJ le 01/09/2024 Editon du : 07/01/2025

Indice n° 76096-139

explorer.contact@explorer.fr - Tél : 02 35 95 14 65

SECTION A

ZA

Section B

N° 2

N° 12

N° 13

N° 15

N° 1

Rue Neuve

Les Patichères

Biville

Fleuriel

Bacqueville

Vercoude

Bois

Mégie

Beteaux

Rouge

Feuille

Archive associée : AS-A

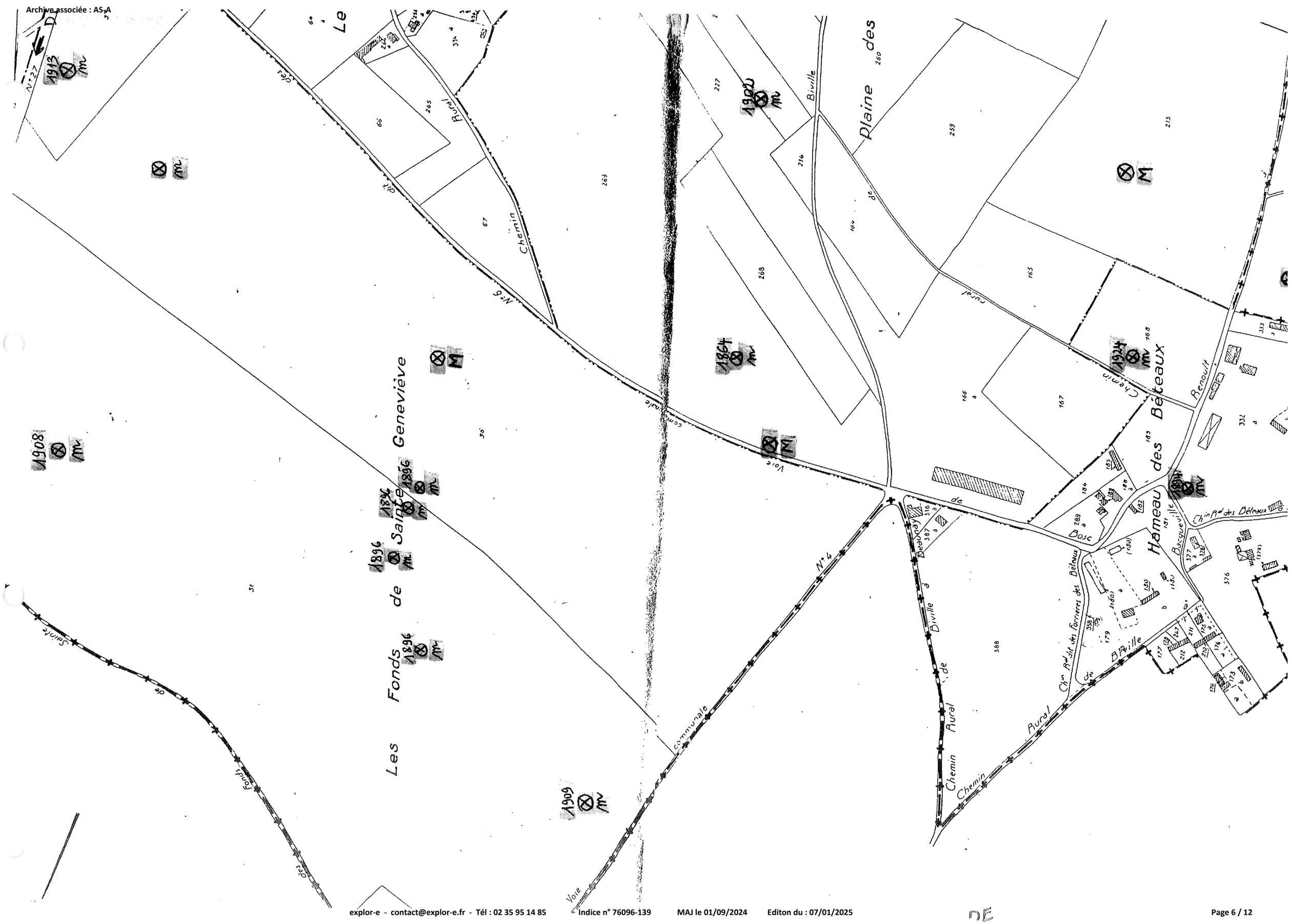
Le Fonds de Sainte Geneviève
Les Fonds de Sainte Geneviève
Chemin Rural
Chemin Rural de Biville à Bétheux
Chemin Rural de Biville à Hameau des Bétheux
Chemin Rural dit des Carrières des Bétheux
Chemin Rural de Biville à Renouf
Chemin Rural de Biville à Jacqueville
Chemin Rural de Biville à Renouf
Chemin Rural de Biville à Hameau des Bétheux

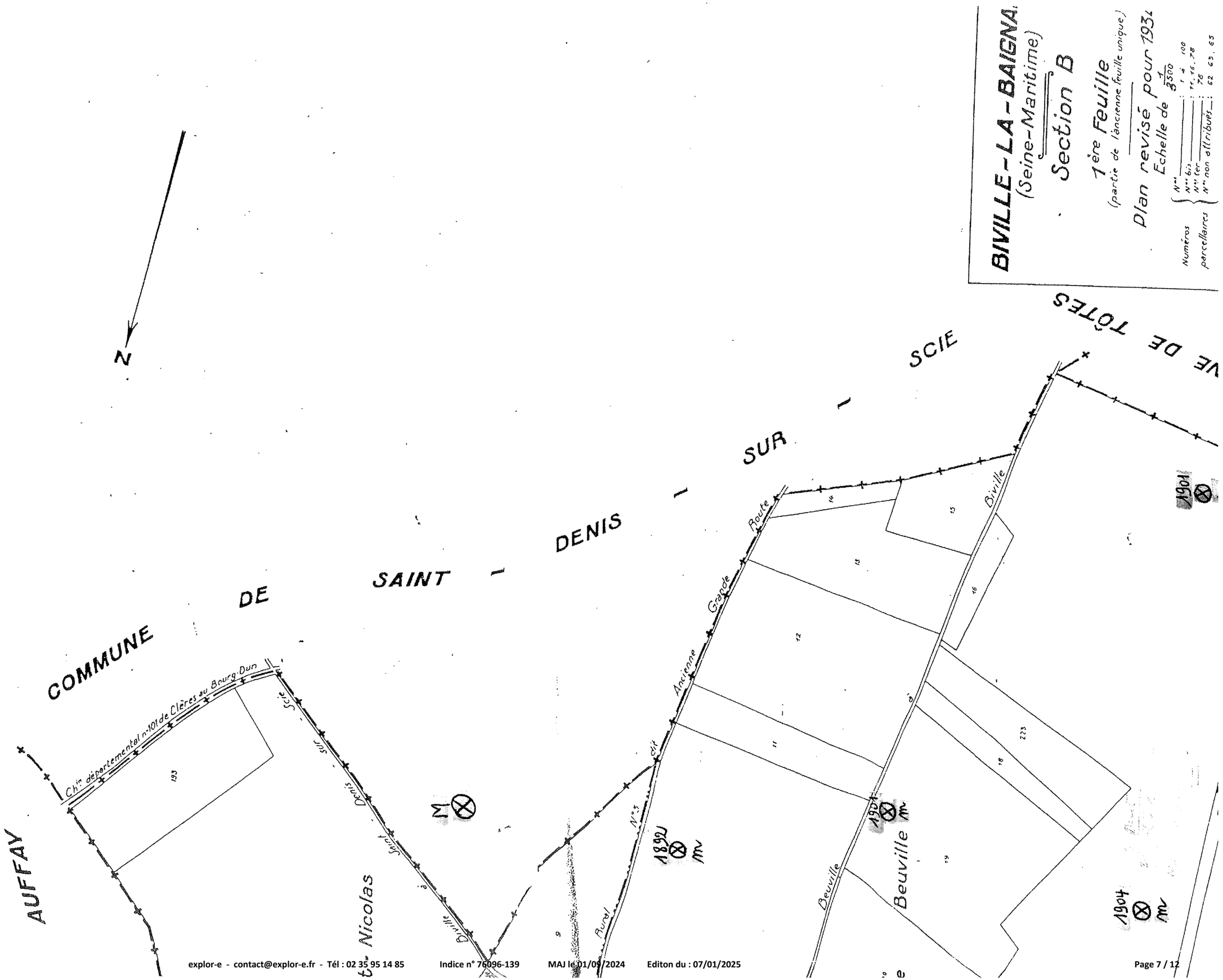
BIVILLE-LA-BAIGNA
(Seine-Maritime)
Section B
1ère Feuille
(partie de l'ancienne feuille unique)
Plan revisé pour 1934
Echelle de 1/3500
Numéros parcellaires
N°s : 1 à 100
N°s bis : 11, 16, 78
N°s ter : 78
N°s non attribués : 62 63, 65
N
COMMUNE DE SAINT - DENIS - SUR - SCIE
AUFFAY
Ch^in départemental n°101 de Clères au Bourg-Dun
Scie
Saint - Denis - sur - Scie
Biville
Nicolas
Rural N°5 dit Ancienne Grande Route
Beuville
Biville
1892 m
1901 m
1904 m
1901 m
M


COMMUNE
D'
Plaine d'Auffay
Les Fonds de S
Le Bourg
Plaine
Section
Feuille
No 2
No 2
Chemin Rural No 4
Chemin Rural No 19
Chemin Rural No 27
Rue de Biville
Grande Rue de Biville
Chemin Rural de Bateaux
Chemin Rural de Longueville-sur-Scie
Saint-Aubin-sur-Scie
Dourville
Brennetuit
Vicinal
Ardinaire
Nationale
Eglise
1899
1948
1901
1886
1899
1894
1908

explor-e - contact@explor-e.fr - Tél : 02 35 95 14 85
Indice n° 76006-139
MAJ le 01/09/2024
Edition du : 07/01/2025

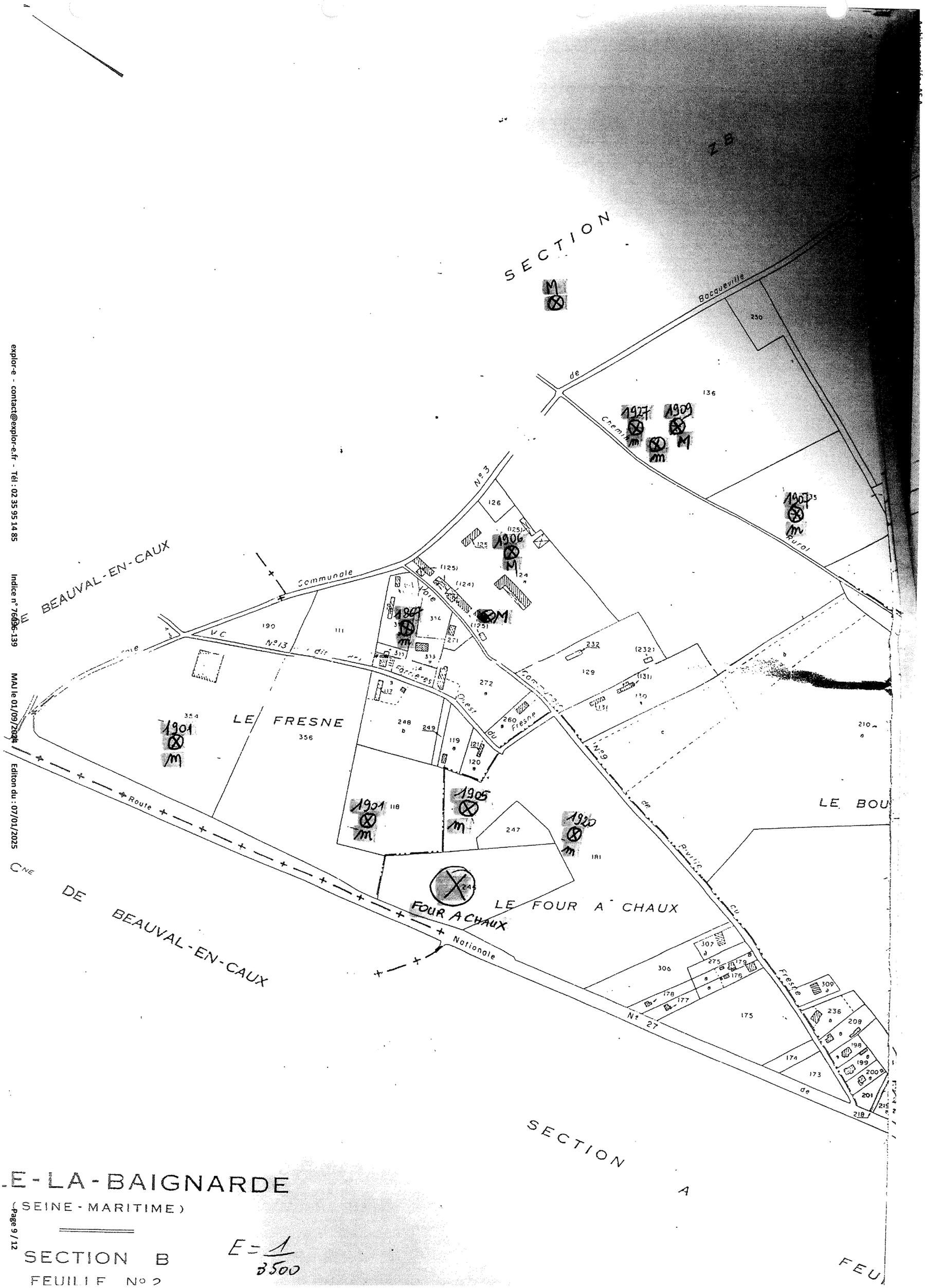

E-LA-BAIGNARDE

(SEINE-MARITIME)

SECTION B

FEUILLE N° 2

E = 1/3500

JACQUES NEPVEU

BEAUVAL EN CAUX

76890 TOTES

TÉL. 35 32 88 10

BEAUVAL EN CAUX, LE Nov 95



JACQUES NEPVEU

BEAUVAL EN CAUX

76890 TOTES

TÉL. 35 32 88 10

BEAUVAL EN CAUX, LE Nov. 95

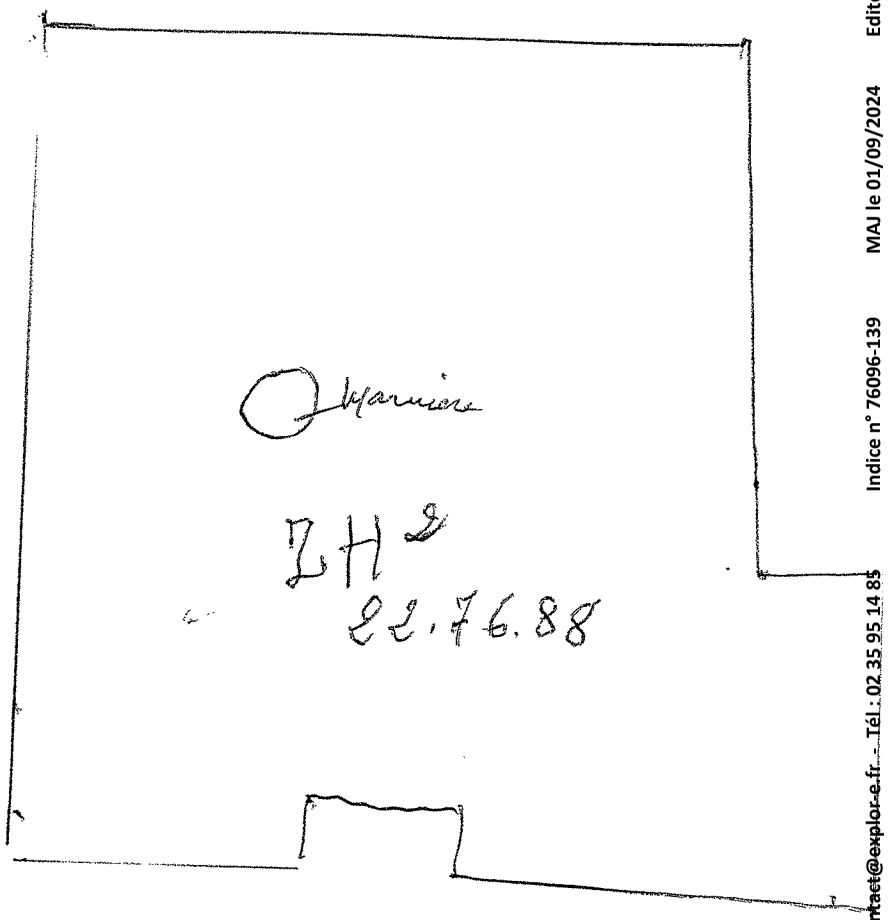

Archive associée : AS-A

explor-e - contact@explor-e.fr - Tél : 02 35 95 14 85 Indice n° 76096-139 MAJ le 01/09/2024 Editon du : 07/01/2025

brgm

Cavités souterraines

Abandonnées "hors mines"

Fiche synthétique de la cavité : HNO0018635AA

Vous pouvez télécharger cette fiche synthétique au format ASCII.

Fiche détaillée Exporter la fiche

(*) Seuls les champs qui contiennent des données connues sont affichés à l'écran

Type de cavité :	Carrière
Origine de la source :	BRGM
Nom :	Effondrement dans le bourg
Département :	Seine-Maritime
Commune :	BIVILLE-LA-BAIGNARDE
Positionnement de la cavité :	précis
Coordonnées X (Lambert II étendu) :	507329
Coordonnées Y (Lambert II étendu) :	2525355
Précision des coordonnées :	25 m
Repérage de la cavité :	orifice visible
Connaissance :	par ouvrages
Accès :	inconnu
Date de validité des informations :	01/01/1995

Indice n° : 76096-140

Indice recensé en archive(s) - non visible sur le terrain

Localisation

Département : 76 - Seine-Maritime

Commune : Biville-la-Baignarde

Repères locaux

Hameau/Lieu-dit : Plaine de Beuville

Autre (route, chemin...) :

Coordonnées

Système : *RFG93-CC50*

Orig. report carto : *Carte*

x : *1 559 594*

y : *9 170 373*

Précision :

Type de Report : *Ponctuel*

Contexte

Geomorphologique : *Plateau*

Altitude de la nappe : 110 m

Source : Atlas BRGM 2012-ME

Source(s) de l'information

Reprise indice sans modification du RICS initial :Alise / / mars 2010

Archives (Cf. fiche(s) détaillée(s) page(s) suivante(s))

Récentes || Réf.: Inventaire régional |

Témoignages

Photo aérienne

Terrain

- ☐ Effondrement
- ☐ Affaissement-dépression
- ☐ Zone remblayée
- ☐ Puits
- ☐ Entrée à flanc de coteaux (cavage)
- ☐ Arbre isolé
- ☐ Autre :
- ☐ Aucun

Géométrie :

- ☐ Circulaire — Diamètre (m) # — Profondeur max (m) #
- ☐ Quelconque — Longueur min (m) # — Longueur max (m) #

Observations

Origine probable de l'indice

Type

- ☐ Carrière souterraine
- ☐ Carrière à ciel ouvert
- ☐ Carrière type inconnu
- ☐ Karstique (Naturel)
- ☑ Indéterminé
- ☐ Puits à eau

Matière extraite

- ☐ Marne
- ☐ Pierre de taille
- ☐ Cailloux
- ☐ Argile
- ☐ Sable

Commentaires

Indice 76096-140 / Détail document d'archives récentes

Origine du document	*Auteur :*	**Mairie**
	Référence :	**Inventaire régional**
	Date :	**1995**
Informations extraites	**Inventaire Départemental des Cavités Souterraines**	
Elements de localisation	*Plan de localisation :*	*Echelle :*
	Lieu-dit :	
	Autre information :	
Elements de dimensionnement	*Plan d'extension :*	*Echelle :*
Remarques		

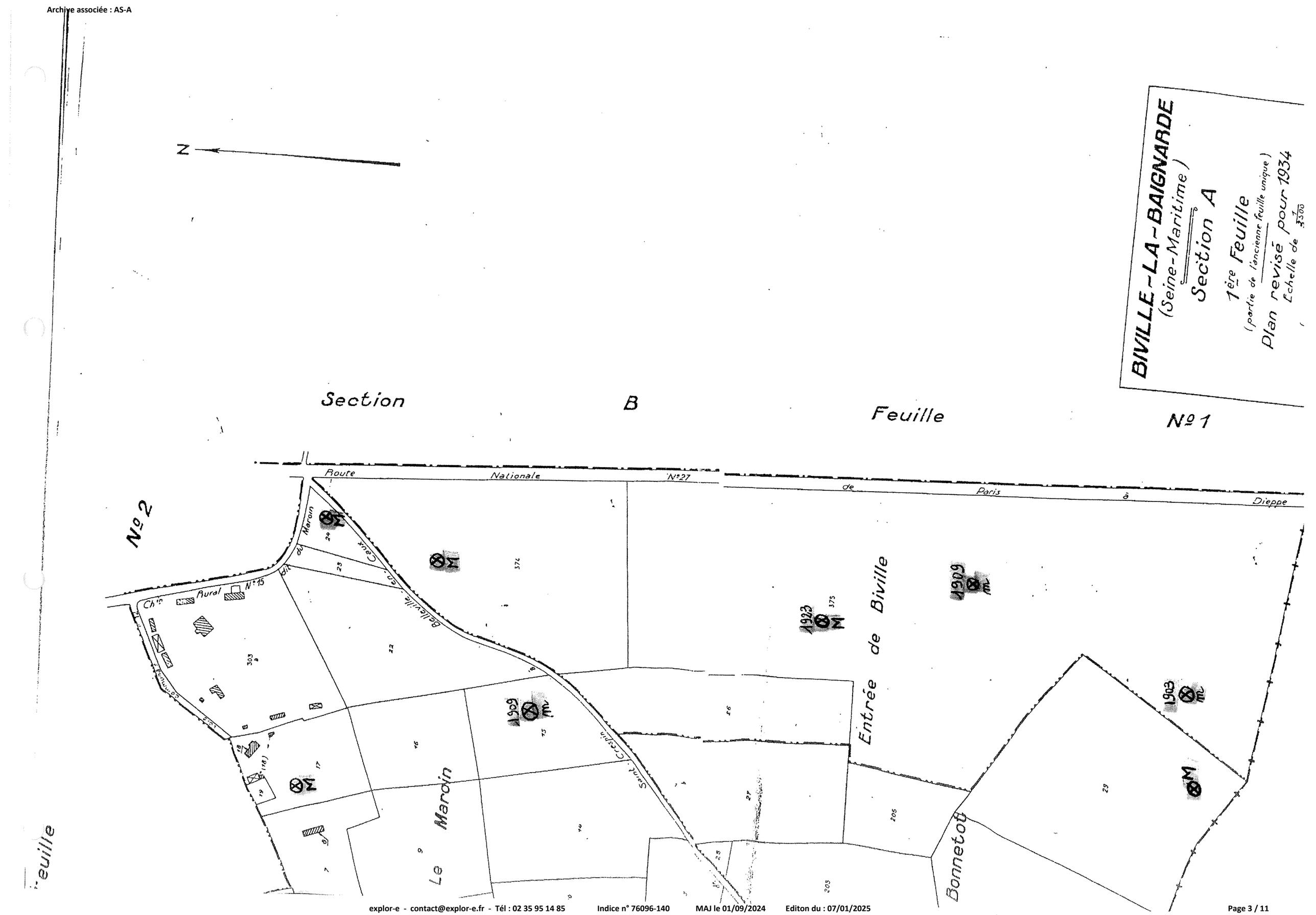
BIVILLE-LA-BAIGNARDE
(Seine-Maritime)
Section A
1ère Feuille
(partie de l'ancienne feuille unique)
Plan revisé pour 1934
Echelle de 1/3500
N
Section B Feuille N° 1
N° 2
Route Nationale N°27 de Paris à Dieppe
Ch^in Rural N°15
Bellevillle-en-Caux
Saint-Crespin
Le Maroin
Entrée de Biville
Bonnetot
1909
1923
1903
Feuille

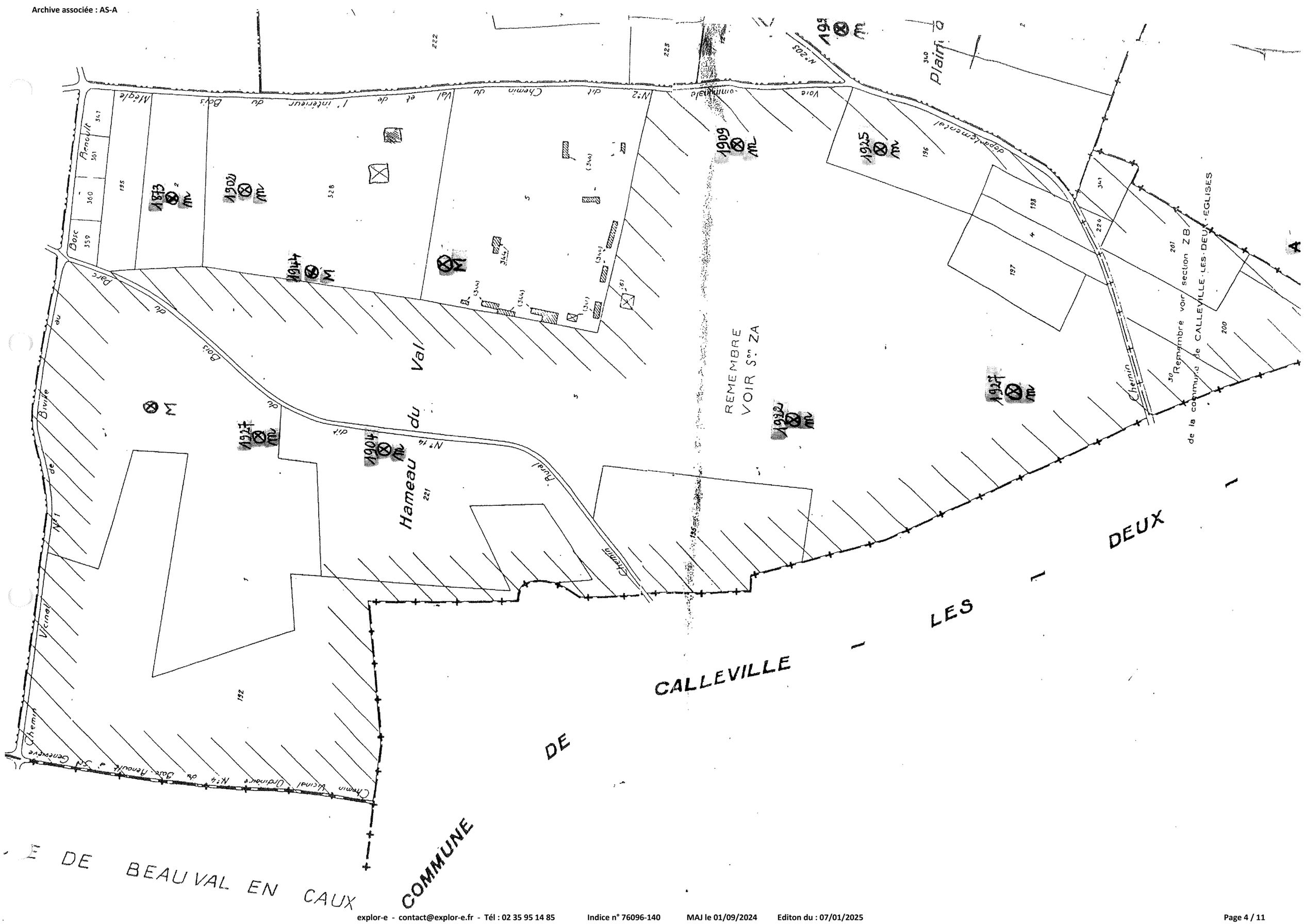
REMEMBRE
VOIR S.on ZA
CALLEVILLE - LES - DEUX
DE
COMMUNE
DE BEAUVAL EN CAUX
Chemin dit de Val
Chemin dit N°2 de l'intérieur du Bois
Chemin dit N°14 du Hameau
Chemin Vicinal Ordinaire N°4 du Bois-Renoult à St Geneviève
Chemin de la commune de CALLEVILLE-LES-DEUX-EGLISES
Remembre voir section ZB
Plain
Bosc
Bois
Bivile
Vicinal
Chemin
Val
Hameau
Aregale
Arnoult
Bois-Renoult
St Geneviève
1873
1905
1909
1925
1927
1904
1932
1934
1937
1938
1939
1940
1941
1942
1943
1944
1945
1946
1947
1948
1949
1950
1951
1952
1953
1954
1955
1956
1957
1958
1959
1960
1961
1962
1963
1964
1965
1966
1967
1968
1969
1970
1971
1972
1973
1974
1975
1976

BIVILLE-LA-BAIGNARDE
(Seine-Maritime)

Section A

2e Feuille
(partie de l'ancienne feuille unique)

Plan revisé pour 1934
Echelle de 1/500

Archive associée : AS-A

MAJ le 01/09/2024 Editon du : 07/01/2025
Indice n° 76096-140

expl.re.contact@explore.fr - Tél : 02 35 95 14 65

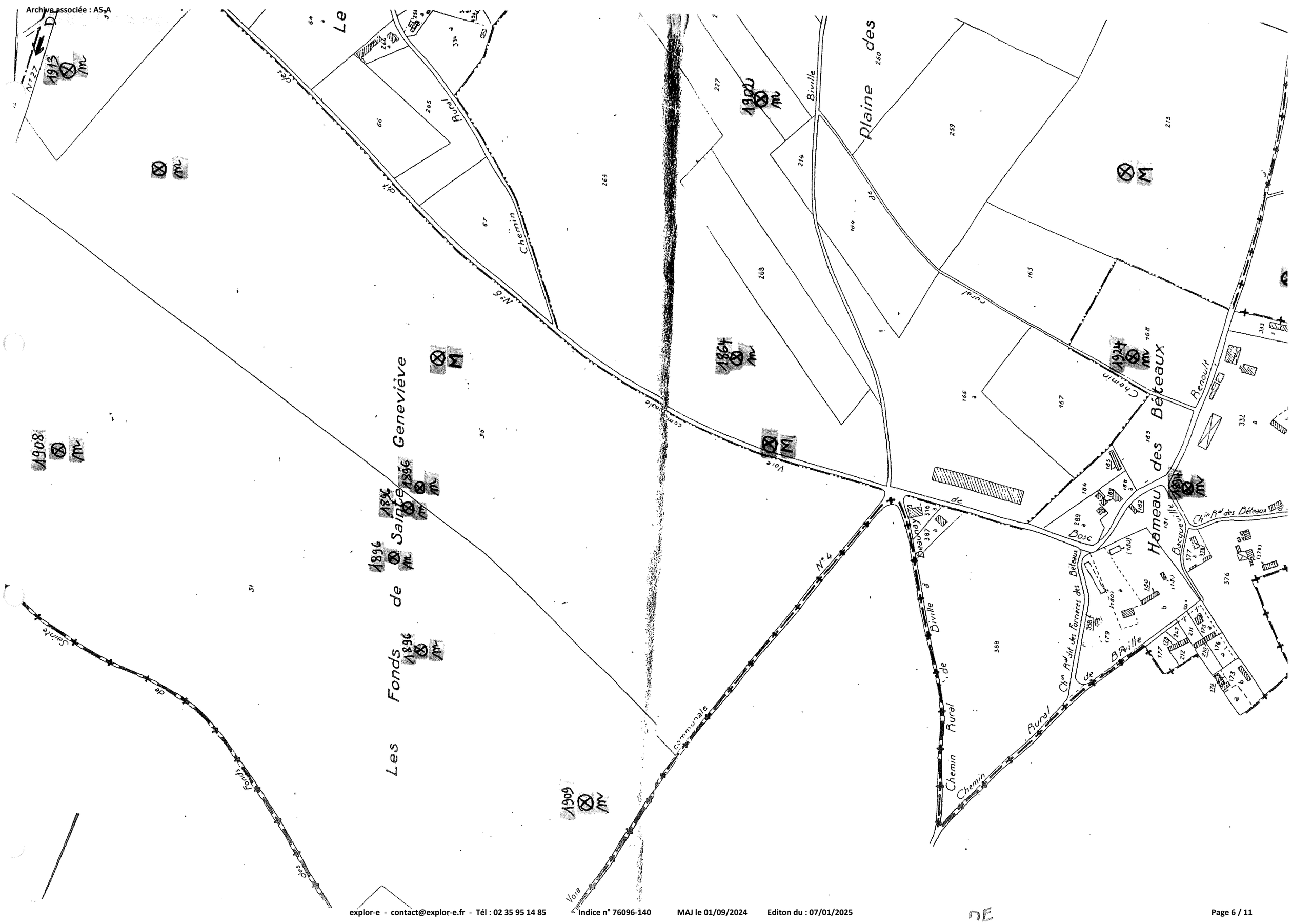
Le Fonds de Sainte Geneviève
Les Fonds de Sainte Geneviève
Chemin Rural
Chemin Communale N°6
Voie Communale N°4
Plaine des Bivilles
Hameau des Béteaux
Chemin Rural de Bivilles à Bézeval
Chemin Rural dit des Carrières des Béteaux
Chemin Rural de Bivilles à Renouville
Chemin Rural de Renouville à Bivilles
Chemin Rural de Bivilles à Bézeval

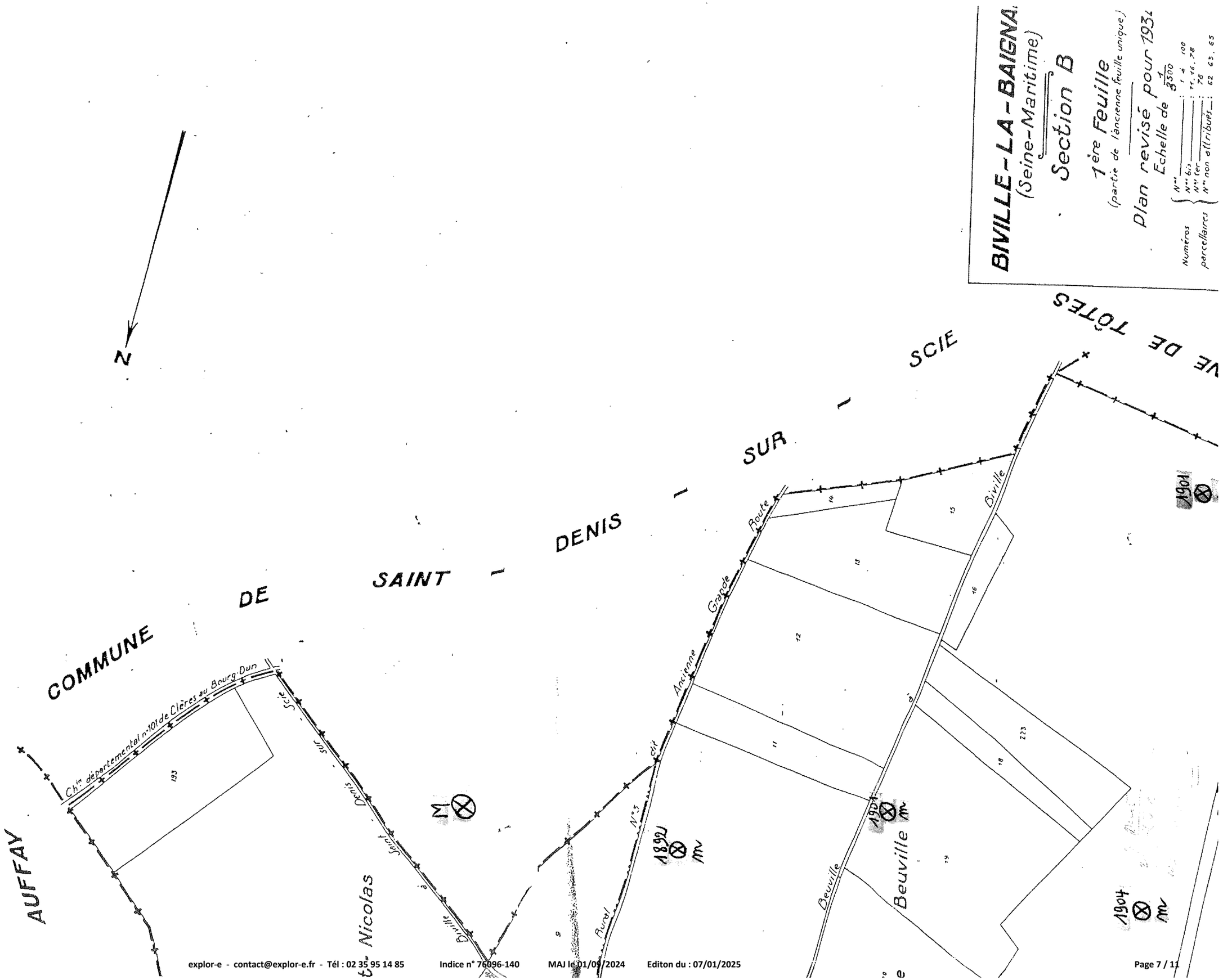
BIVILLE-LA-BAIGNA
(Seine-Maritime)
Section B
1ère Feuille
(partie de l'ancienne feuille unique)
Plan revisé pour 1931
Echelle de 1/3500
Numéros parcellaires
N°s : 1 à 100
N°s bis : 11, 16, 78
N°s ter : 78
N°s non attribués : 62 63, 65
N
COMMUNE DE SAINT - DENIS - SUR - SCIE
AUFFAY
Ch^in départemental n°101 de Clères au Bourg-Dun
Scie
Saint - Denis - sur - Scie
Nicolas
Biville
Ancienne Grande Route
N°5 dit Rural
Beuville
Biville
1892 m
1901 m
1904 m
1901 m



Archive associée : AS-A

MAJ le 01/09/2024 Edition du : 07/01/2025

explor-e - contact@explor-e.fr - Tél : 02 35 95 14 85 Indice n°76096-140

explor-e - contact@explor-e.fr - Tél : 02 35 95 14 85
Indice n° 76096-140
MAJ le 01/09/2024
Edition du : 07/01/2025

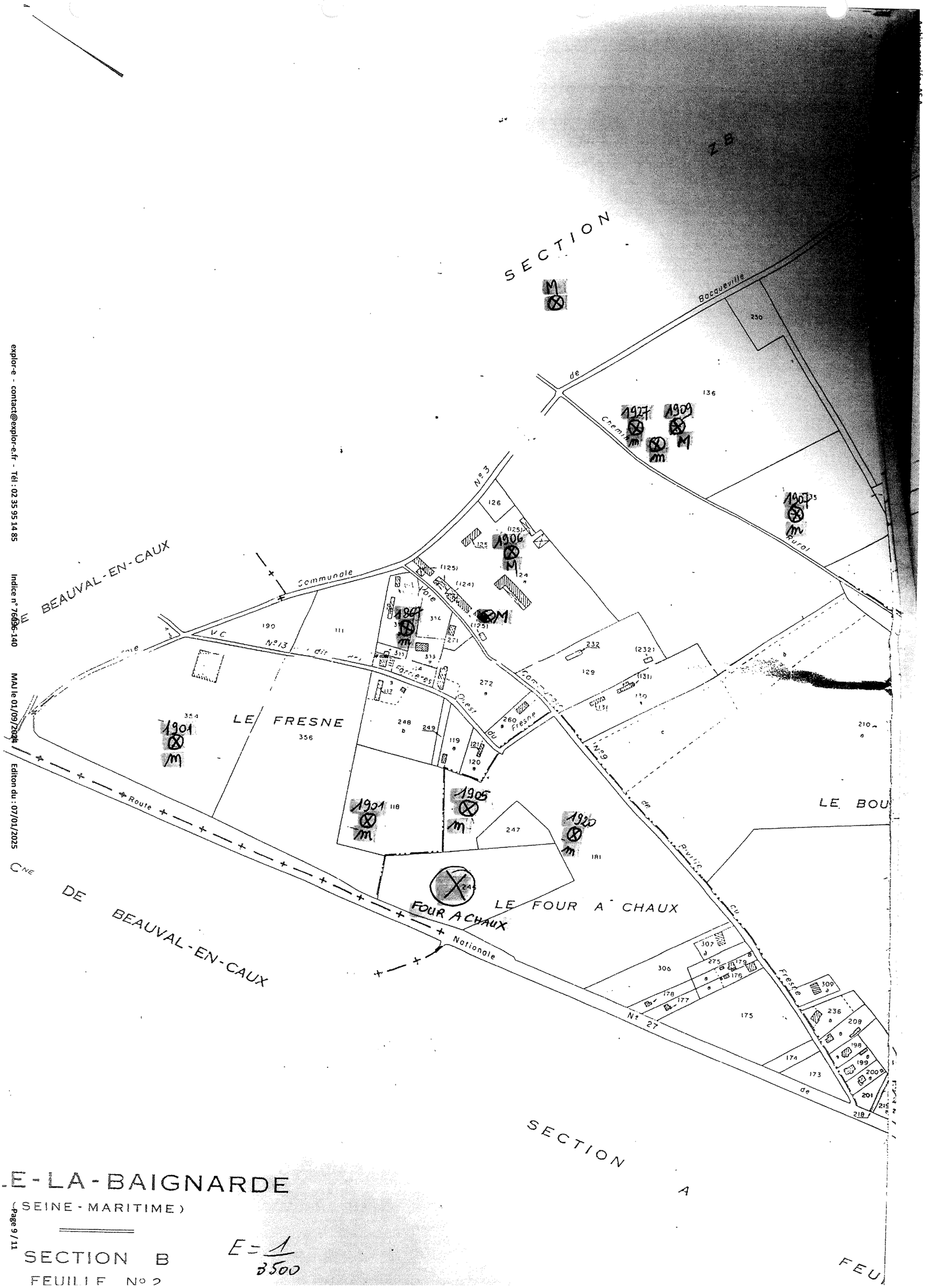

E - LA - BAIGNARDE

(SEINE - MARITIME)

SECTION B

FEUILLE No 2

E = 1/3500

JACQUES NEPVEU

BEAUVAL EN CAUX

76890 TOTES

TÉL. 35 32 88 10

BEAUVAL EN CAUX, LE Nov 95



JACQUES NEPVEU

BEAUVAL EN CAUX

76890 TOTES

TÉL. 35 32 88 10

BEAUVAL EN CAUX, LE Nov. 95

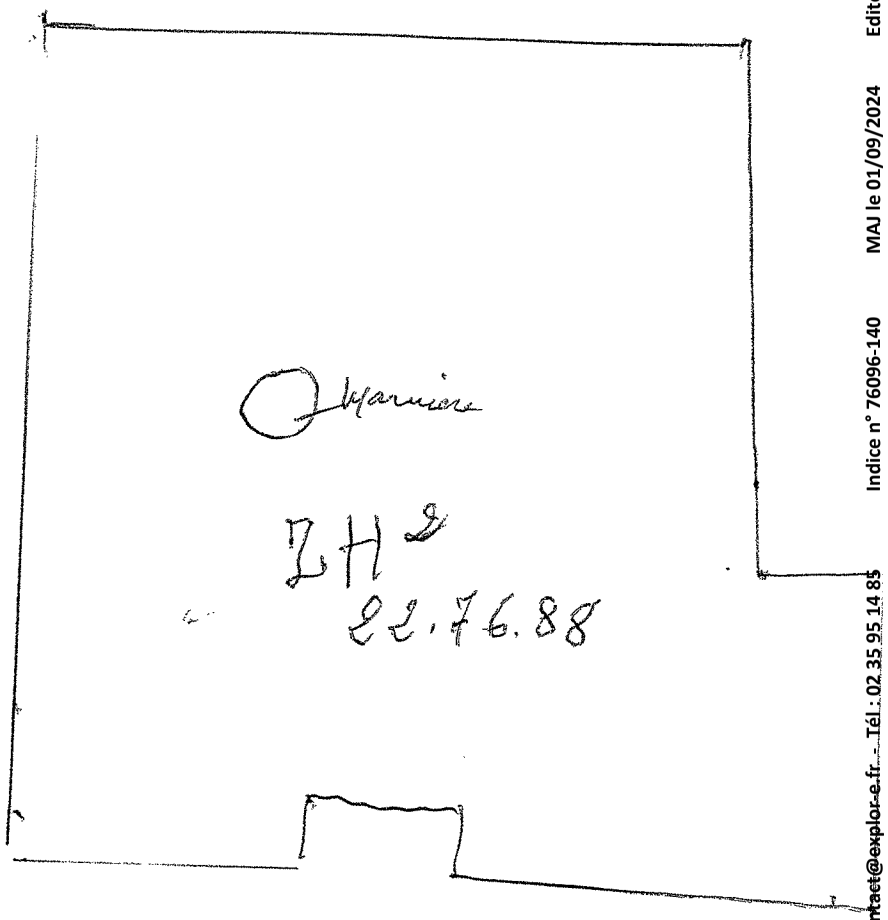

Archive associée : AS-A

explor-e - contact@explor-e.fr - Tél : 02 35 95 14 85 Indice n° 76096-140 MAJ le 01/09/2024 Editon du : 07/01/2025

Indice n° : 76096-141

Indice recensé en archive(s) - non visible sur le terrain

Localisation

Département : 76 - Seine-Maritime

Commune : Biville-la-Baignarde

Repères locaux

Hameau/Lieu-dit : Plaine de Beuville

Autre (route, chemin...) :

Coordonnées

Système : *RFG93-CC50*

Orig. report carto : *Cadastre*

x : *1 559 503*

y : *9 170 323*

Précision :

Type de Report : *Ponctuel*

Contexte

Geomorphologique : *Plateau*

Altitude de la nappe : 110 m

Source : Atlas BRGM 2012-ME

Source(s) de l'information

Reprise indice sans modification du RICS initial :Alise / / mars 2010

Archives (Cf. fiche(s) détaillée(s) page(s) suivante(s))

Récentes || Réf.: Inventaire régional |
Récentes || Auteur: BRGM | Réf.: BD Cavités | |

Témoignages

Photo aérienne

Terrain

- ☐ Effondrement
- ☐ Affaissement-dépression
- ☐ Zone remblayée
- ☐ Puits
- ☐ Entrée à flanc de coteaux (cavage)
- ☐ Arbre isolé
- ☐ Autre :
- ☐ Aucun

Géométrie :

- ☐ Circulaire — Diamètre (m) # — Profondeur max (m) #
- ☐ Quelconque — Longueur min (m) # — Longueur max (m) #

Observations

Origine probable de l'indice

Type

- ☐ Carrière souterraine
- ☐ Carrière à ciel ouvert
- ☐ Carrière type inconnu
- ☐ Karstique (Naturel)
- ☑ Indéterminé
- ☐ Puits à eau

Matière extraite

- ☐ Marne
- ☐ Pierre de taille
- ☐ Cailloux
- ☐ Argile
- ☐ Sable

Commentaires

Indice 76096-141 / Détail document d'archives récentes

Origine du document	*Auteur :*	**Mairie**
	Référence :	**Inventaire régional**
	Date :	**1995**
Informations extraites	**Inventaire Départemental des Cavités Souterraines**	
Elements de localisation	*Plan de localisation :*	*Echelle :*
	Lieu-dit :	
	Autre information :	
Elements de dimensionnement	*Plan d'extension :*	*Echelle :*
Remarques		

Indice 76096-141 / Détail document d'archives récentes

Origine du document	*Auteur :*	**BRGM**
	Référence :	**BD Cavités**
	Date :	
Informations extraites	**Indice n°HNO0018637AA de la BD cavité**	
Elements de localisation	*Plan de localisation :*	*Echelle :*
	Lieu-dit :	
	Autre information :	
Elements de dimensionnement	*Plan d'extension :*	*Echelle :*
Remarques		

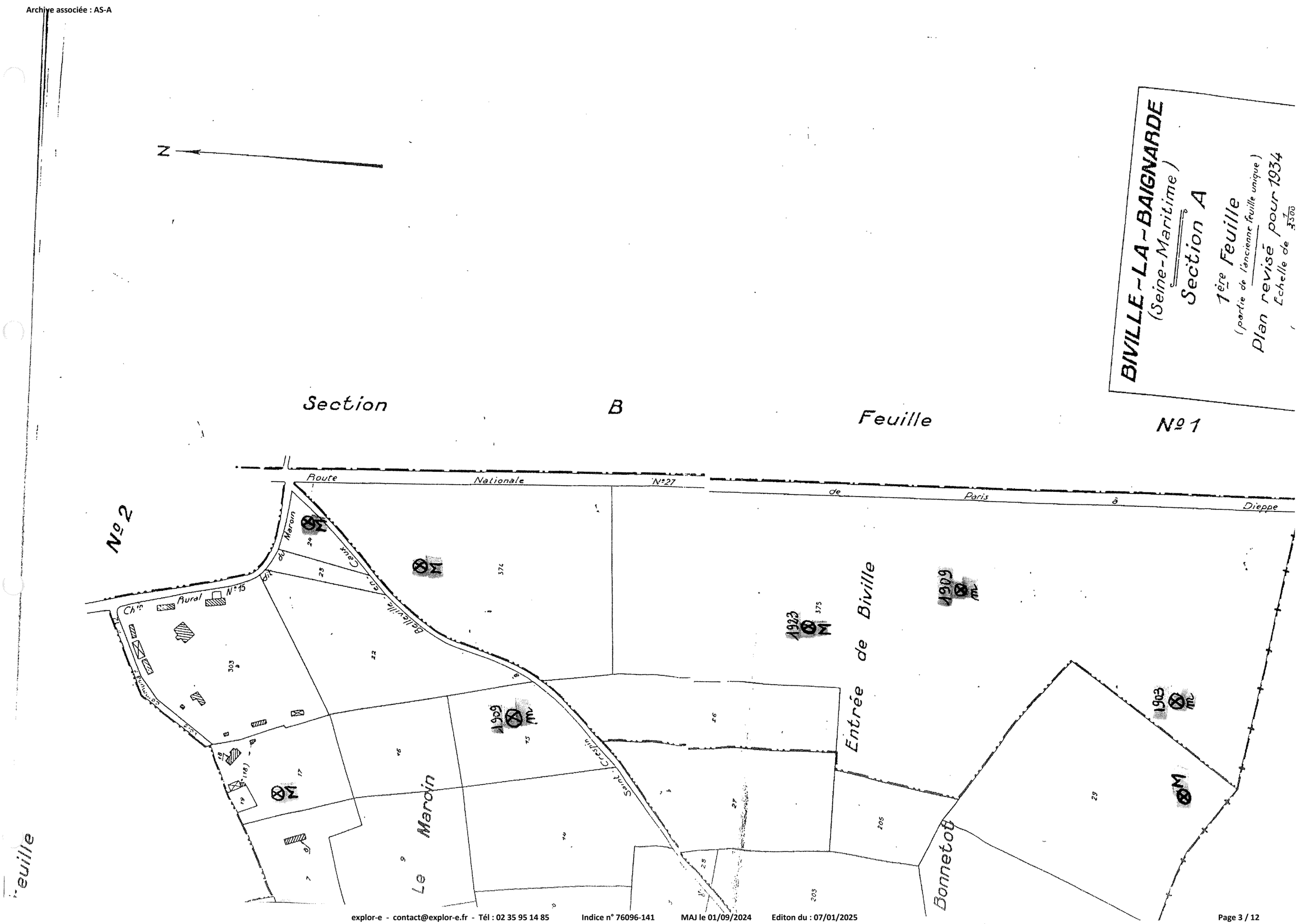
BIVILLE-LA-BAIGNARDE
(Seine-Maritime)
Section A
1ère Feuille
(partie de l'ancienne feuille unique)
Plan revisé pour 1934
Echelle de 1/3500
N
Section B Feuille N° 1
N° 2
Route Nationale N°27 de Paris à Dieppe
Ch^in Rural N°15
Bellevillle-en-Caux
Saint-Crespin
Le Maroin
Entrée de Biville
Bonnetot
1909
1923
1903
Feuille

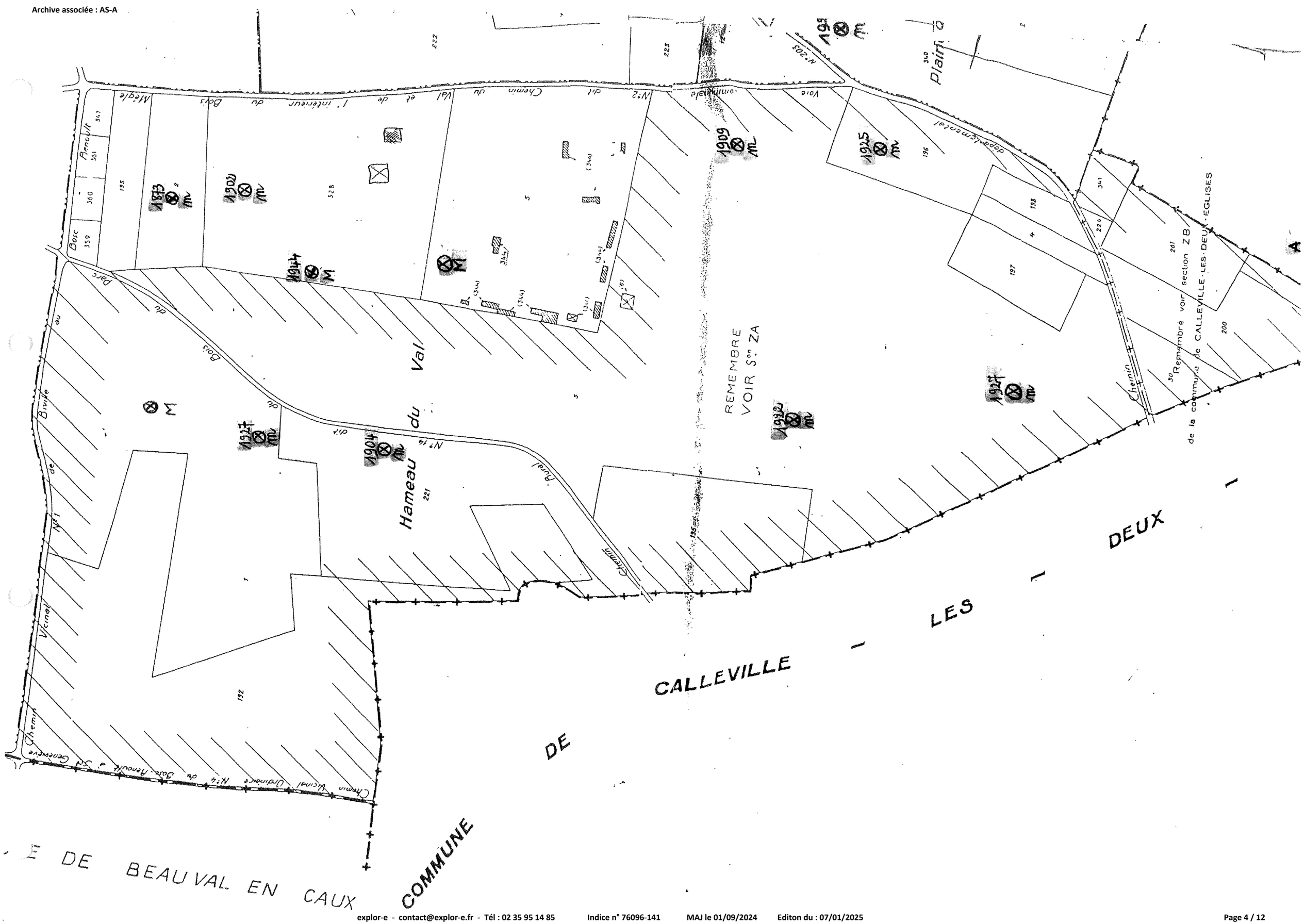
REMEMBRE
VOIR Sen ZA
CALLEVILLE - LES - DEUX
DE
COMMUNE
DE BEAUVAL EN CAUX
Chemin dit de l'intérieur du Bois et de la Vallée
Chemin dit du Val
Chemin dit du Hameau
Chemin Vicinal Ordinaire N°4 du Bois-Renoult à St Geneviève
Chemin de la Vallée
Chemin de Plainval
Chemin de la commune de CALLEVILLE-LES-DEUX-EGLISES
Remembre voir section ZB
Bois
Bosc
Arrault
Bruyère
Val
Hameau
Plainval
Bois-Renoult
Geneviève
Vicinal
Ordinaire
Bruyère
Vallée
Plainval
Chemin
Bois
Bosc
Arrault

BIVILLE-LA-BAIGNARDE
(Seine-Maritime)

Section A

2e Feuille
(partie de l'ancienne feuille unique)

Plan revisé pour 1934
Echelle de 1/500

Archive associée : AS-A

MAJ le 01/09/2024 Editon du : 07/01/2025

Indice n° 76096-141
explorer_contact@explorer.fr - Tél : 02 35 95 14 65

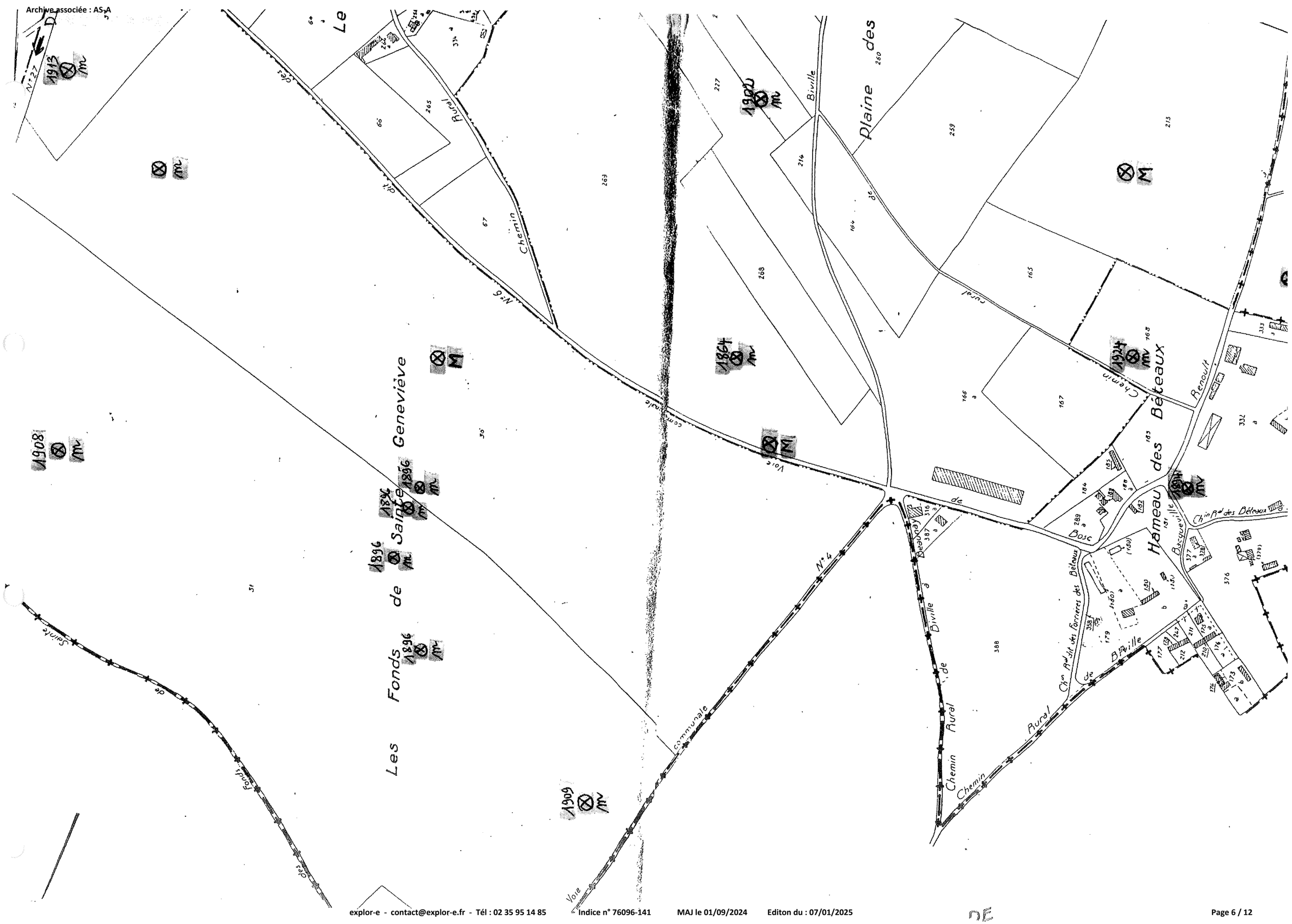
Les Fonds de Sainte Geneviève
Plaine des
Hameau des Béteaux
Chemin Rural
Chemin Rural de Biville à Beaunay
Chemin Rural de Biville
Chemin Rural de Biville
Chemin Rural
Voie communale
Voie communale
Chemin Rural
Renoult
Bosc
Bacqueville
Chin Rd des Béteaux
Chin Rd dit des Fornières des Béteaux
N°6
N°4
N°27
1913
1908
1896
1909
1902
1864
1924
1894

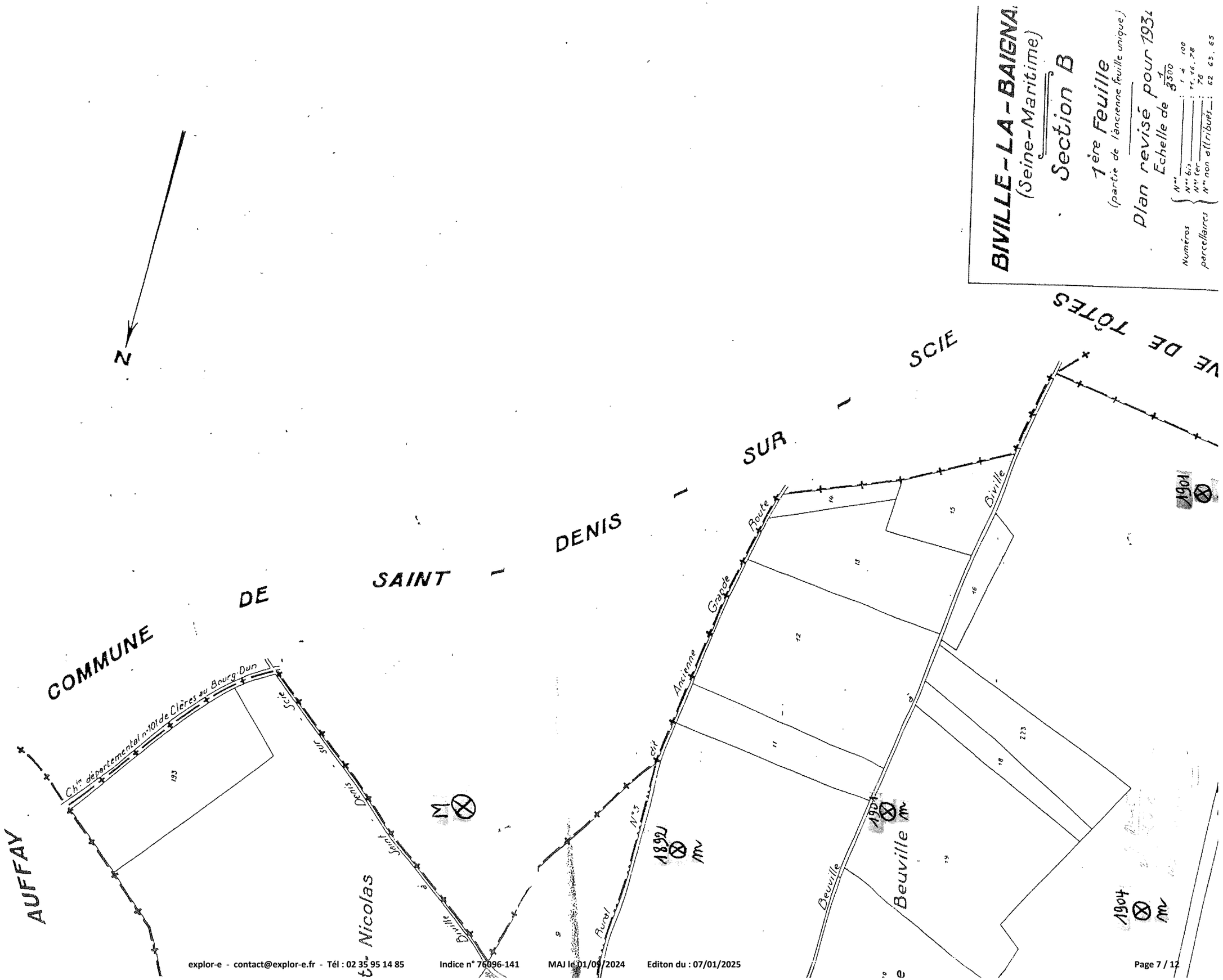
BIVILLE-LA-BAIGNA
(Seine-Maritime)
Section B
1ère Feuille
(partie de l'ancienne feuille unique)
Plan revisé pour 1934
Echelle de 1/3500
Numéros parcellaires
N°s : 1 à 100
N°s bis : 11, 16, 78
N°s ter : 78
N°s non attribués : 62 63, 65
N
COMMUNE DE SAINT - DENIS - SUR - SCIE
AUFFAY
Ch^in départemental n°101 de Clères au Bourg-Dun
Scie
Saint - Denis - sur - Scie
Biville
Nicolas
Rural N°5 dit Ancienne Grande Route
Beuville
Biville
1892 m
1901 m
1904 m
1901 m
M



Archive associée : AS-A

MAJ le 01/09/2024 Edition du : 07/01/2025

explor-e - contact@explor-e.fr - Tél : 02 35 95 14 85

Indice n°76096-141

explor-e - contact@explor-e.fr - Tél : 02 35 95 14 85
Indice n° 76096-141
MAJ le 01/09/2024
Edition du : 07/01/2025

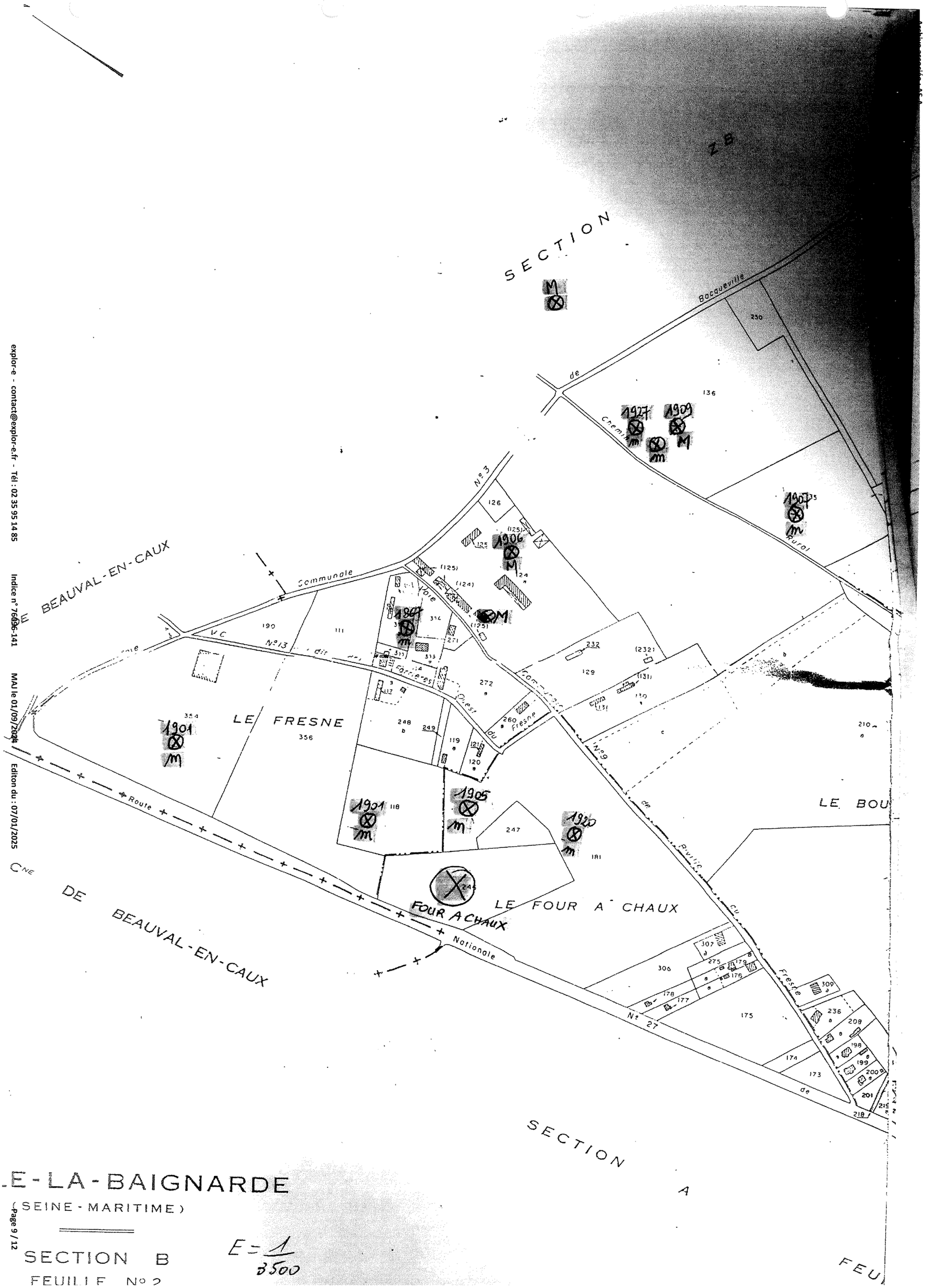

E-LA-BAIGNARDE

(SEINE-MARITIME)

SECTION B

FEUILLE N° 2

E = 1/3500

JACQUES NEPVEU

BEAUVAL EN CAUX

76890 TOTES

TÉL. 35 32 88 10

BEAUVAL EN CAUX, LE Nov 95



JACQUES NEPVEU

BEAUVAL EN CAUX

76890 TOTES

TÉL. 35 32 88 10

BEAUVAL EN CAUX, LE Nov. 95

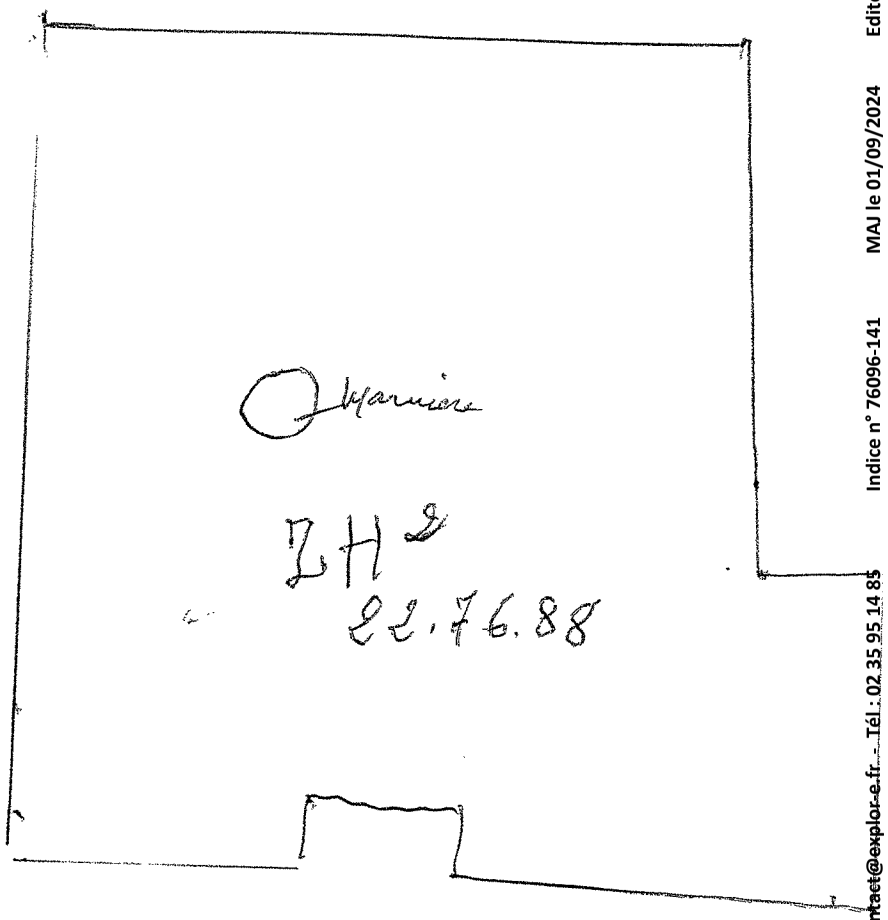

Archive associée : AS-A

explor-e - contact@explor-e.fr - Tél : 02 35 95 14 85 Indice n° 76096-141 MAJ le 01/09/2024 Editon du : 07/01/2025 Page 11 / 12

brgm

Cavités souterraines
Abandonnées "hors mines"

Fiche synthétique de la cavité : HNO0018637AA

Vous pouvez télécharger cette fiche synthétique au format ASCII.
Fiche détaillée Exporter la fiche

(*) Seuls les champs qui contiennent des données connues sont affichés à l'écran

Type de cavité :	Carrière
Origine de la source :	BRGM
Nom :	Effondrement dans le bourg
Département :	Seine-Maritime
Commune :	BIVILLE-LA-BAIGNARDE
Positionnement de la cavité :	approché
Coordonnées X (Lambert II étendu) :	507218
Coordonnées Y (Lambert II étendu) :	2525215
Précision des coordonnées :	50 m
Repérage de la cavité :	orifice visible
Connaissance :	par ouvrages
Accès :	inconnu
Date de validité des informations :	01/01/1995

sur 1

28/10/2009 1(

Indice n° : 76096-142

Indice recensé en archive(s) - non visible sur le terrain

Localisation

Département : 76 - Seine-Maritime

Commune : Biville-la-Baignarde

Repères locaux

Hameau/Lieu-dit : Plaine de Beuville

Autre (route, chemin...) :

Coordonnées

Système : *RFG93-CC50*

Orig. report carto : *Cadastre*

x : *1 559 459*

y : *9 170 341*

Précision :

Type de Report : *Ponctuel*

Contexte

Geomorphologique : *Plateau*

Altitude de la nappe : 110 m

Source : Atlas BRGM 2012-ME

Source(s) de l'information

Reprise indice sans modification du RICS initial :Alise / / mars 2010

Archives (Cf. fiche(s) détaillée(s) page(s) suivante(s))

Récentes || Réf.: Inventaire régional |
Récentes || Auteur: BRGM | Réf.: BD Cavités | |

Témoignages

Photo aérienne

Terrain

- ☐ Effondrement
- ☐ Affaissement-dépression
- ☐ Zone remblayée
- ☐ Puits
- ☐ Entrée à flanc de coteaux (cavage)
- ☐ Arbre isolé
- ☐ Autre :
- ☐ Aucun

Géométrie :

- ☐ Circulaire — Diamètre (m) # — Profondeur max (m) #
- ☐ Quelconque — Longueur min (m) # — Longueur max (m) #

Observations

Origine probable de l'indice

Type

- ☐ Carrière souterraine
- ☐ Carrière à ciel ouvert
- ☐ Carrière type inconnu
- ☐ Karstique (Naturel)
- ☑ Indéterminé
- ☐ Puits à eau

Matière extraite

- ☐ Marne
- ☐ Pierre de taille
- ☐ Cailloux
- ☐ Argile
- ☐ Sable

Commentaires

Indice 76096-142 / Détail document d'archives récentes

Origine du document	*Auteur :*	**Mairie**
	Référence :	**Inventaire régional**
	Date :	**1995**
Informations extraites	**Inventaire Départemental des Cavités Souterraines**	
Elements de localisation	*Plan de localisation :*	*Echelle :*
	Lieu-dit :	
	Autre information :	
Elements de dimensionnement	*Plan d'extension :*	*Echelle :*
Remarques		

Indice 76096-142 / Détail document d'archives récentes

Origine du document	*Auteur :*	**BRGM**
	Référence :	**BD Cavités**
	Date :	
Informations extraites	**Indice n°HNO0018638AA de la BD cavité**	
Elements de localisation	*Plan de localisation :*	*Echelle :*
	Lieu-dit :	
	Autre information :	
Elements de dimensionnement	*Plan d'extension :*	*Echelle :*
Remarques		

BIVILLE-LA-BAIGNARDE
(Seine-Maritime)
Section A
1ère Feuille
(partie de l'ancienne feuille unique)
Plan revisé pour 1934
Echelle de 1/500

N

Section B Feuille N°1

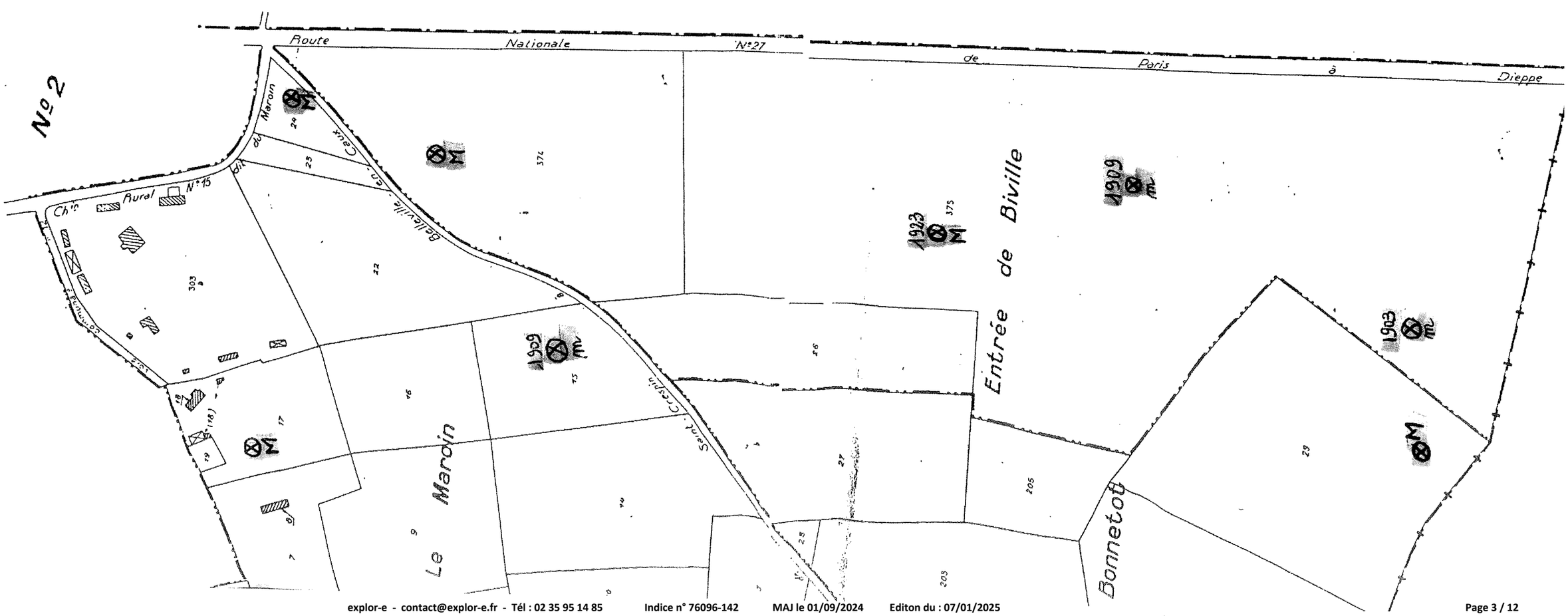

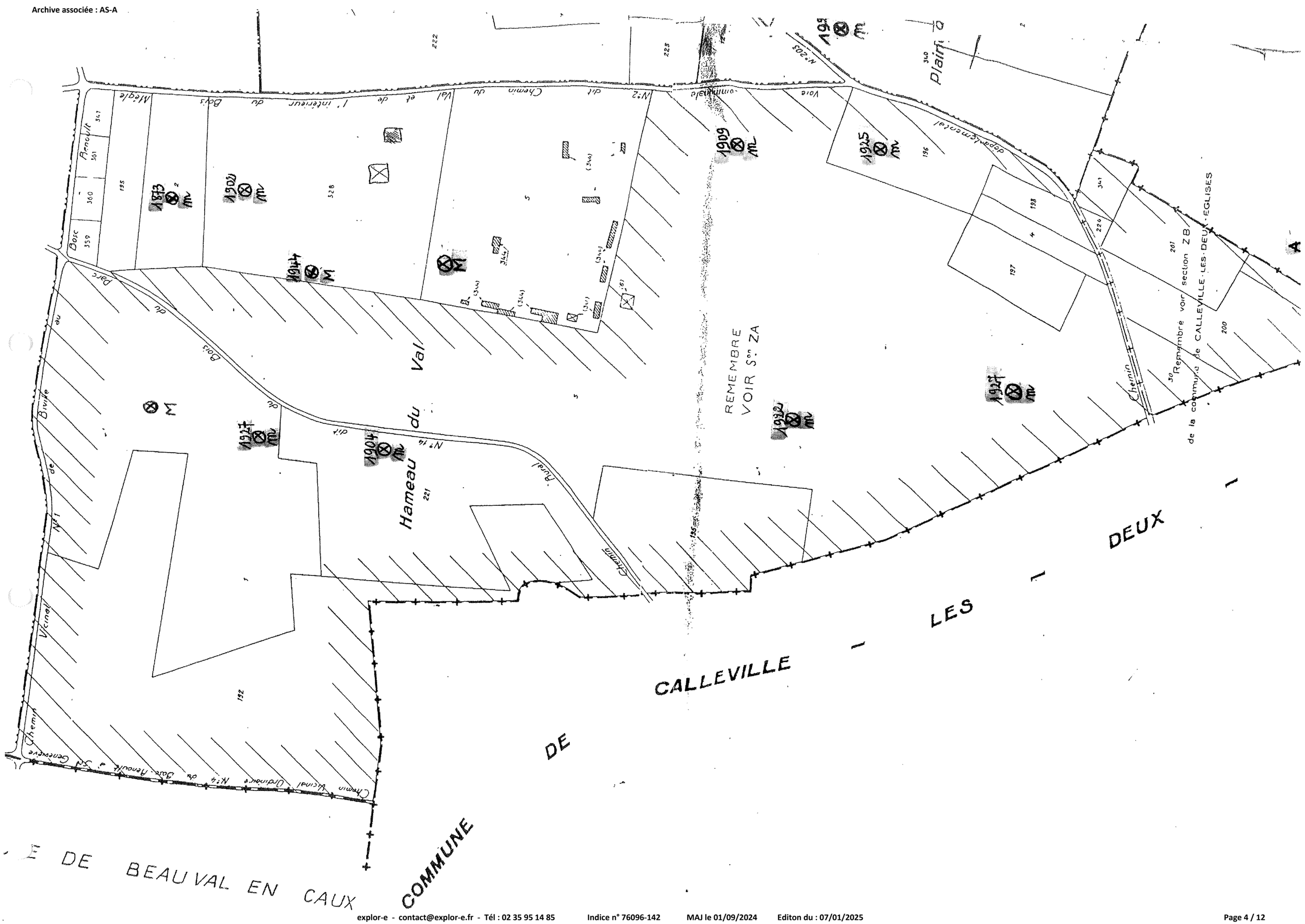
REMEMBRE
VOIR S.on ZA
CALLEVILLE - LES - DEUX
DE
COMMUNE
DE BEAUVAL EN CAUX
Chemin dit de l'intérieur du Bois et du Val
Chemin dit du Val
Chemin dit du Hameau
Chemin Vicinal Ordinaire N°4 du Bois-Renoult à Ste Geneviève
Chemin
Bois
Bosc
Arrouit
Plain
Chemin de la commune de CALLEVILLE-LES-DEUX-EGLISES
Rememb voir section ZB
Voie communale
Chemin départemental
Vicinal
Chemin
Bivile
Mesnil
Haie
1873
1905
1914
1917
1904
1909
1925
1927
1932
1934
1935
1936
1937
1938
1939
1940
1941
1942
1943
1944
1945
1946
1947
1948
1949
1950
1951
1952
1953
1954
1955
1956
1957
1958
1959
1960
1961
1962
1963
1964
1965
1966
1967
1968
1969
1970
1971
1972
1973

BIVILLE-LA-BAIGNARDE
(Seine-Maritime)

Section A

2e Feuille
(partie de l'ancienne feuille unique)

Plan revisé pour 1934
Echelle de 1/500

Archive associée : AS-A

MAJ le 01/09/2024 Editon du : 07/01/2025

Indice n° 76096-142

explorer-contact@explorer.fr - Tél : 02 35 95 14 65

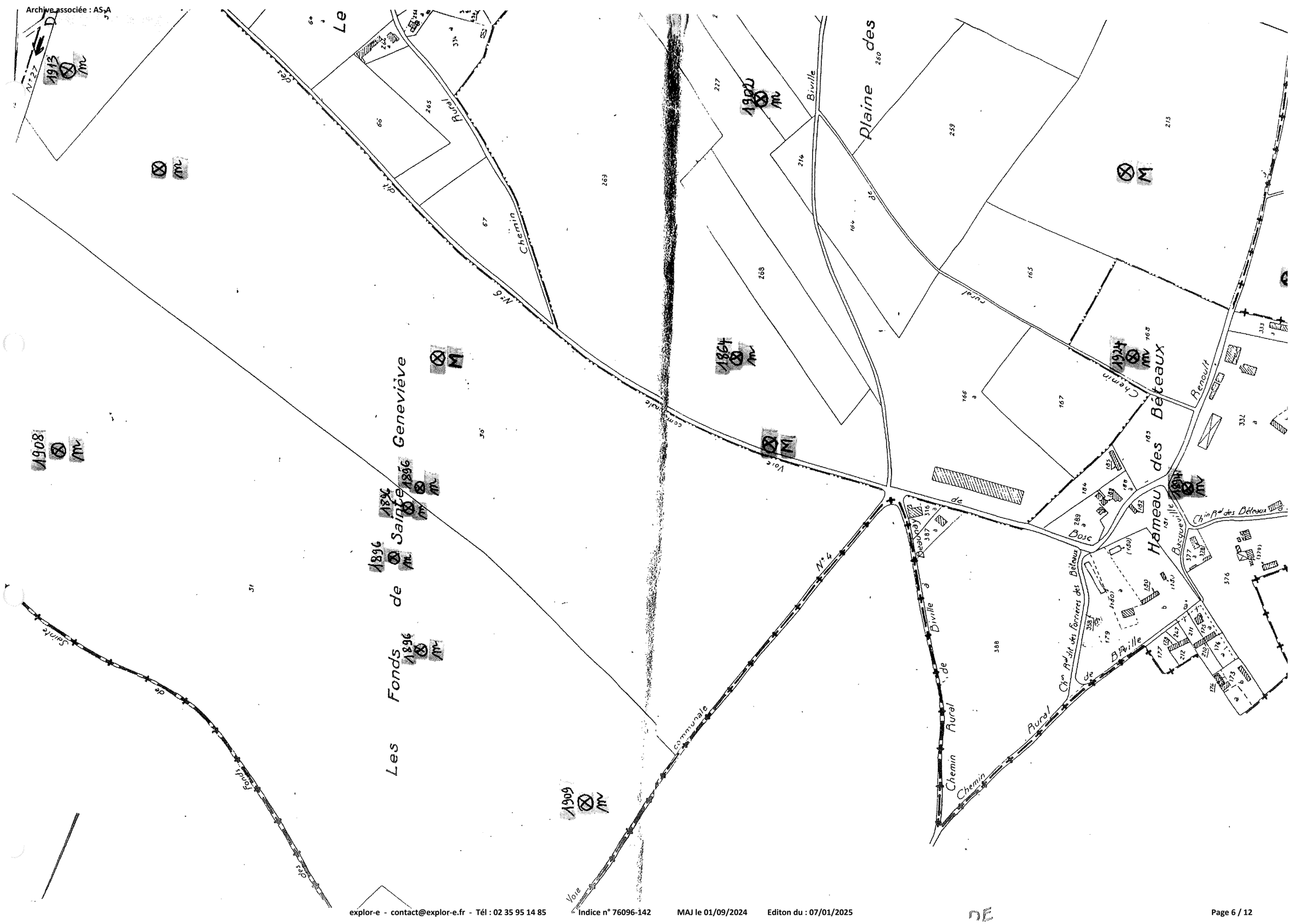
Les Fonds de Sainte Geneviève
Plaine des
Hameau des Béteaux
Chemin Rural
Chemin Rural de Biville à Beaunay
Chemin Rural de Biville
Chemin Rural de Biville
Chemin Rural
Voie communale
Voie communale
Chemin Rural
Renoult
Bosc
Bacqueville
Chin Rd des Béteaux
Chin Rd dit des Forrières des Béteaux
N°6
N°4
N°27
1913
1908
1896
1909
1864
1902
1924
1894

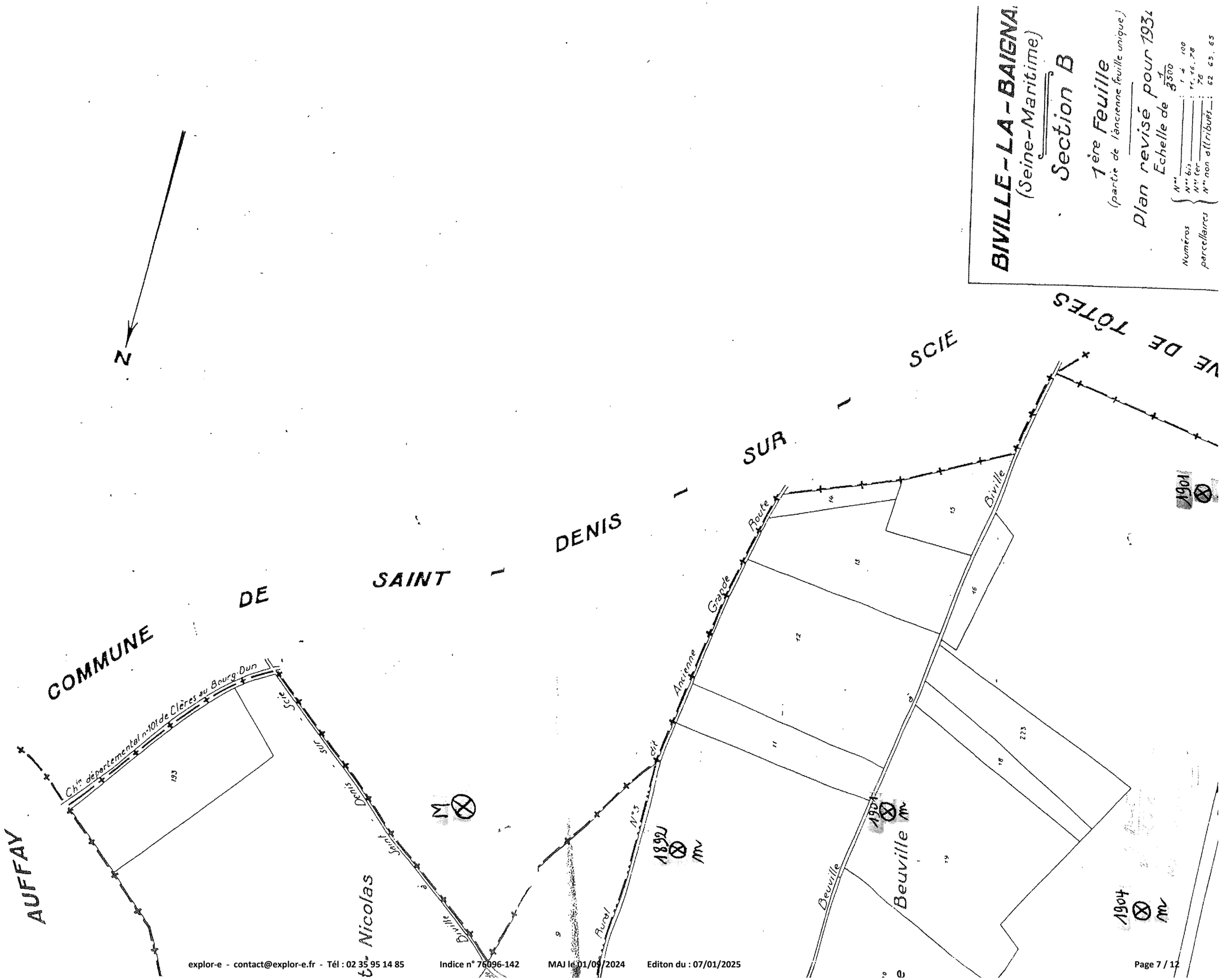
BIVILLE-LA-BAIGNA
(Seine-Maritime)
Section B
1ère Feuille
(partie de l'ancienne feuille unique)
Plan revisé pour 1931
Echelle de 1/3500
Numéros parcellaires
N°s : 1 à 100
N°s bis : 11, 16, 78
N°s ter : 78
N°s non attribués : 62 63, 65
N
COMMUNE DE SAINT - DENIS - SUR - SCIE
AUFFAY
Ch^in départemental n°101 de Clères au Bourg-Dun
Scie sur Denis
Saint Nicolas
Biville à
Route Grande Ancienne dit N°5
Rural
Biville
Beuville
Beuville
1891 m
1901 m
1904 m
1901 m
M



Archive associée : AS-A

MAJ le 01/09/2024 Edition du : 07/01/2025

explor-e - contact@explor-e.fr - Tél : 02 35 95 14 85 Indice n° 76096-142

explor-e - contact@explor-e.fr - Tél : 02 35 95 14 85
Indice n° 76096-142
MAJ le 01/09/2024
Edition du : 07/01/2025

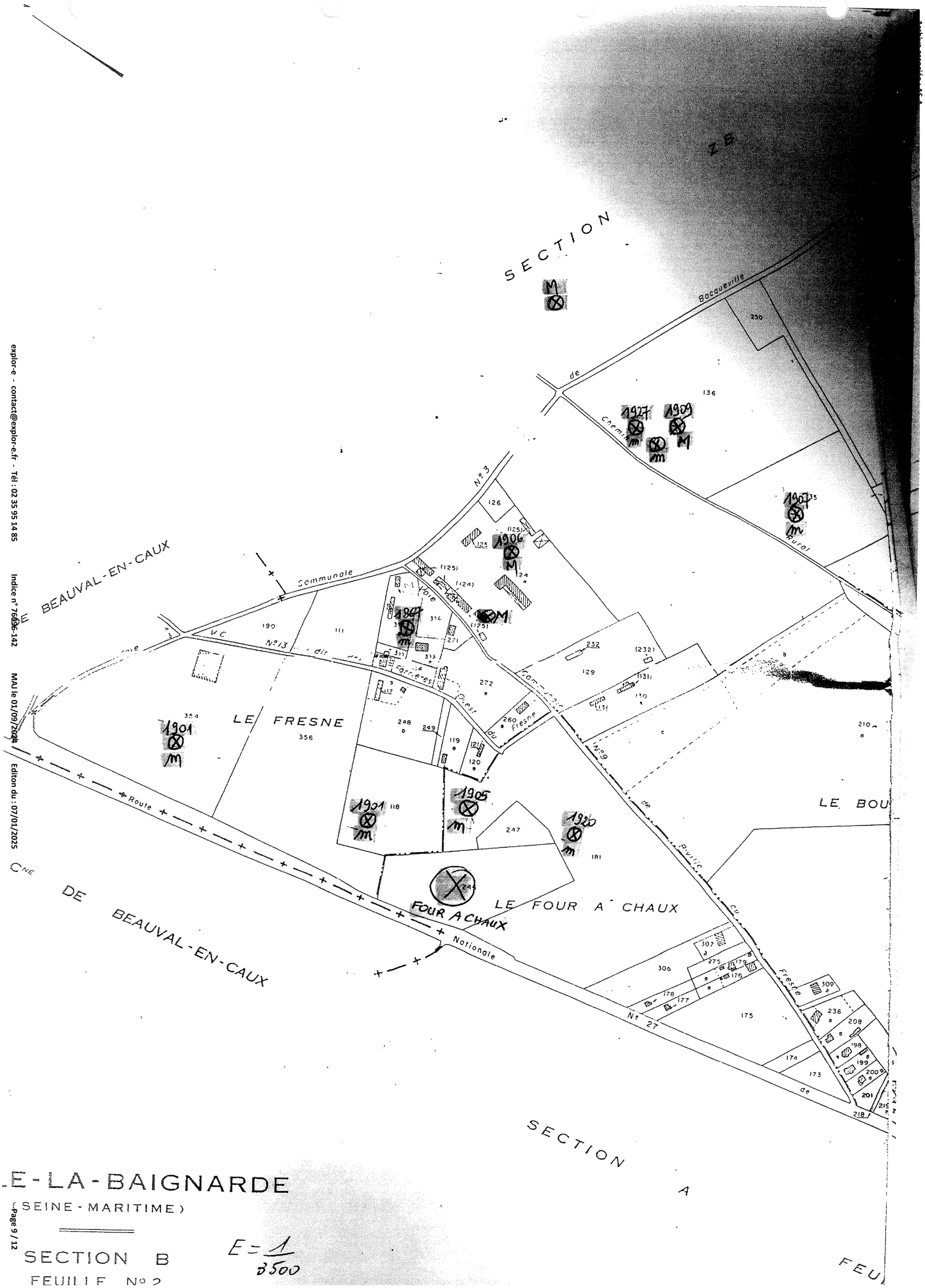

-E-LA-BAIGNARDE

(SEINE-MARITIME)

SECTION B

FEUILLE N° 2

JACQUES NEPVEU

BEAUVAL EN CAUX

76890 TOTES

TÉL. 35 32 88 10

BEAUVAL EN CAUX, LE Nov 95



JACQUES NEPVEU

BEAUVAL EN CAUX

76890 TOTES

TÉL. 35 32 88 10

BEAUVAL EN CAUX, LE Nov. 95

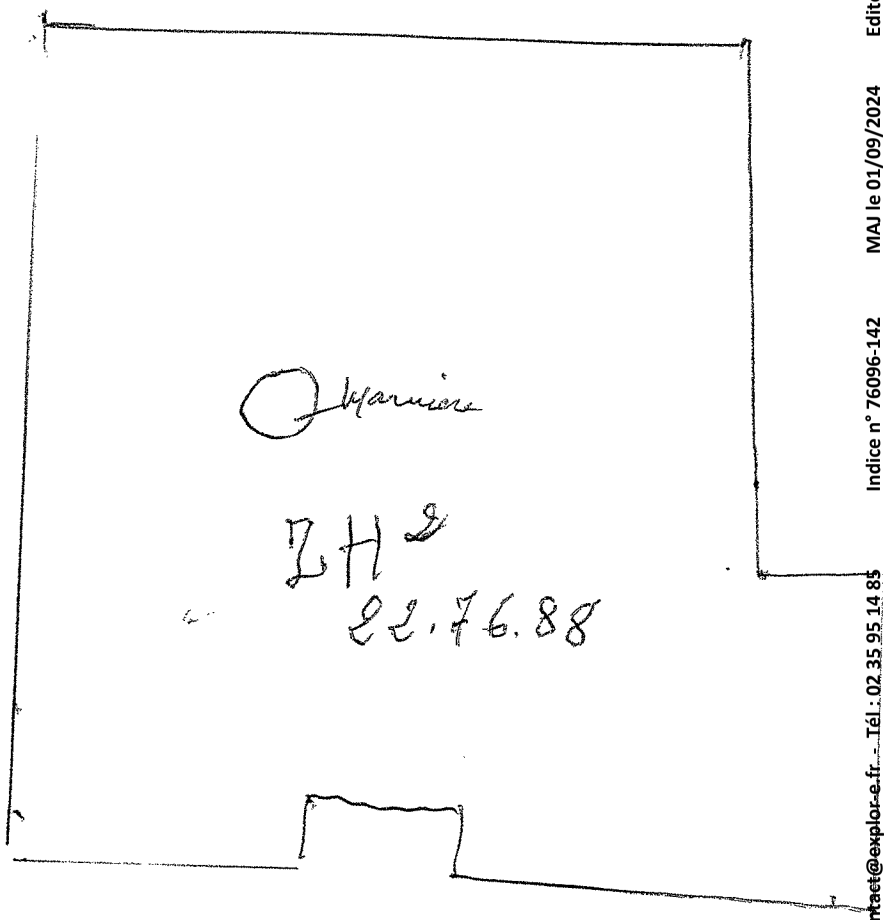

Archive associée : AS-A

explor-e - contact@explor-e.fr - Tél : 02 35 95 14 85 Indice n° 76096-142 MAJ le 01/09/2024 Editon du : 07/01/2025 Page 11 / 12

brgm

Cavités souterraines

Abandonnées "hors mines"

Fiche synthétique de la cavité : HNO0018638AA

Vous pouvez télécharger cette fiche synthétique au format ASCII.

Fiche détaillée Exporter la fiche

(*) Seuls les champs qui contiennent des données connues sont affichés à l'écran

Type de cavité :	Carrière
Origine de la source :	BRGM
Nom :	Marnière dans le bourg
Département :	Seine-Maritime
Commune :	BIVILLE-LA-BAIGNARDE
Positionnement de la cavité :	approché
Coordonnées X (Lambert II étendu) :	507120
Coordonnées Y (Lambert II étendu) :	2525235
Précision des coordonnées :	50 m
Repérage de la cavité :	orifice visible
Connaissance :	par ouvrages
Accès :	inconnu
Date de validité des informations :	01/01/1995

Indice n° : 76096-143

Indice recensé en archive(s) - non visible sur le terrain

Localisation

Département : 76 - Seine-Maritime

Commune : Biville-la-Baignarde

Repères locaux

Hameau/Lieu-dit : Plaine de Beuville

Autre (route, chemin...) :

Coordonnées

Système : *RFG93-CC50*

Orig. report carto :

x : *1 559 648*

y : *9 170 100*

Précision :

Type de Report : *Ponctuel*

Contexte

Geomorphologique : *Plateau*

Altitude de la nappe : 110 m

Source : Atlas BRGM 2012-ME

Source(s) de l'information

Reprise indice sans modification du RICS initial :Alise / / mars 2010

Archives (Cf. fiche(s) détaillée(s) page(s) suivante(s))

Récentes || Réf.: Inventaire régional |
Récentes || Auteur: BRGM | Réf.: BD Cavités | |

Témoignages

Photo aérienne

Terrain

- ☐ Effondrement
- ☐ Affaissement-dépression
- ☐ Zone remblayée
- ☐ Puits
- ☐ Entrée à flanc de coteaux (cavage)
- ☐ Arbre isolé
- ☐ Autre :
- ☐ Aucun

Géométrie :

- ☐ Circulaire — Diamètre (m) # — Profondeur max (m) #
- ☐ Quelconque — Longueur min (m) # — Longueur max (m) #

Observations

Origine probable de l'indice

Type

- ☐ Carrière souterraine
- ☐ Carrière à ciel ouvert
- ☐ Carrière type inconnu
- ☐ Karstique (Naturel)
- ☑ Indéterminé
- ☐ Puits à eau

Matière extraite

- ☐ Marne
- ☐ Pierre de taille
- ☐ Cailloux
- ☐ Argile
- ☐ Sable

Commentaires

Indice 76096-143 / Détail document d'archives récentes

Origine du document	*Auteur :*	**Mairie**
	Référence :	**Inventaire régional**
	Date :	**1995**
Informations extraites	**Inventaire Départemental des Cavités Souterraines**	
Elements de localisation	*Plan de localisation :*	*Echelle :*
	Lieu-dit :	
	Autre information :	
Elements de dimensionnement	*Plan d'extension :*	*Echelle :*
Remarques		

Indice 76096-143 / Détail document d'archives récentes

Origine du document	*Auteur :*	**BRGM**
	Référence :	**BD Cavités**
	Date :	
Informations extraites	**Indice n°HNO0018633AA de la BD cavité**	
Elements de localisation	*Plan de localisation :*	*Echelle :*
	Lieu-dit :	
	Autre information :	
Elements de dimensionnement	*Plan d'extension :*	*Echelle :*
Remarques		

BIVILLE-LA-BAIGNARDE
(Seine-Maritime)
Section A
1ère Feuille
(partie de l'ancienne feuille unique)
Plan revisé pour 1934
Echelle de 1/500

N

Section B Feuille N°1

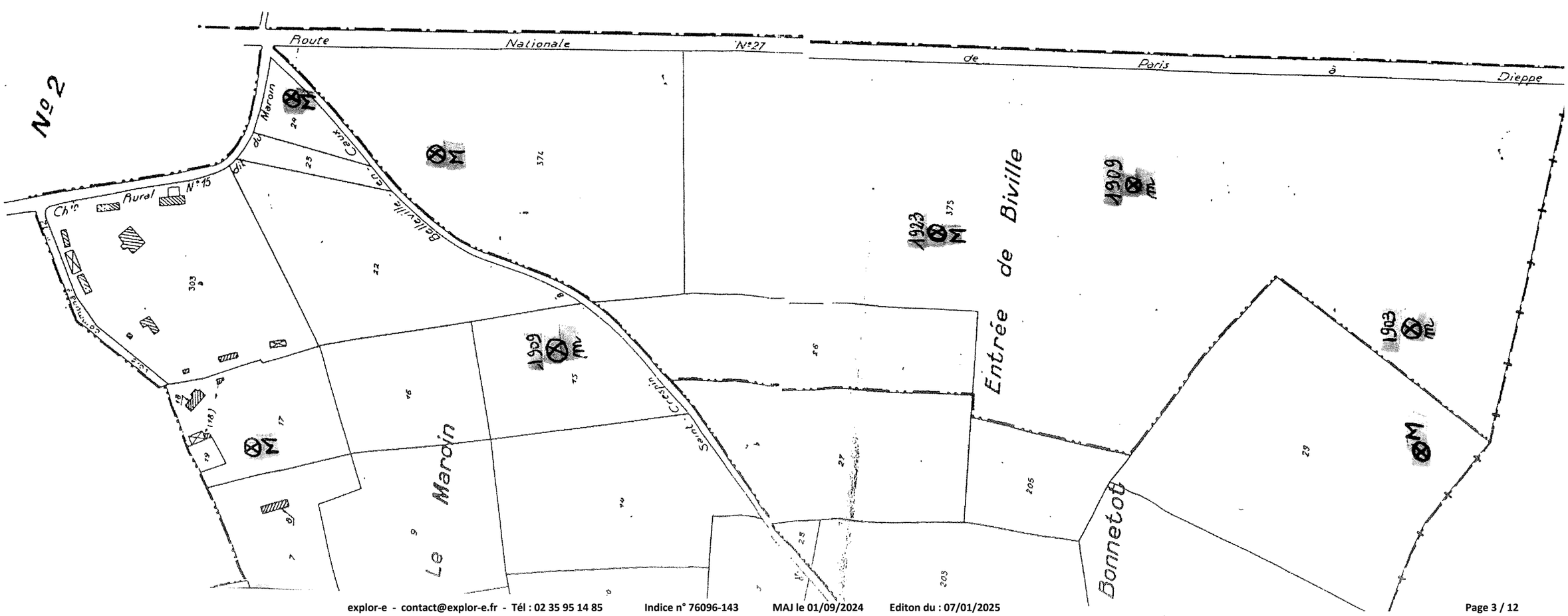

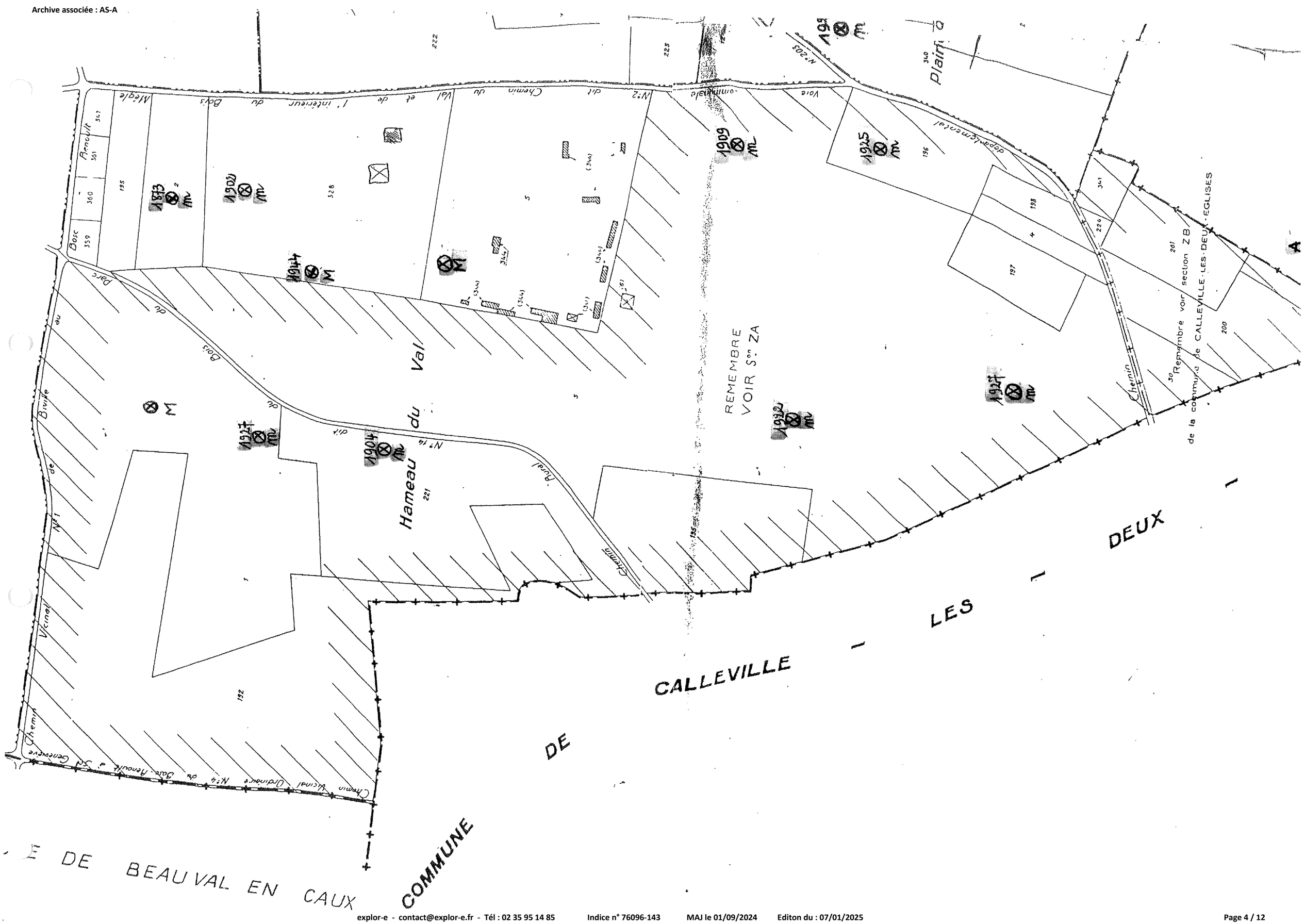
Hameau du Val
REMEMBRE
VOIR Son ZA
Remembre voir section ZB
de la commune de CALLEVILLE-LES-DEUX-EGLISES
Chemin Vicinal Ordinaire N°4 du Bois-Renoult à Ste Geneviève
Chemin Vicinal N°1 de Biville au Parc du Bois du Val
Chemin Rural dit N°14
Chemin du Val et de l'intérieur du Bois Mégle
Voie communale N°2 dit Chemin du Val
Voie départementale N°203
Plain
COMMUNE DE CALLEVILLE LES DEUX
DE BEAUVAL EN CAUX

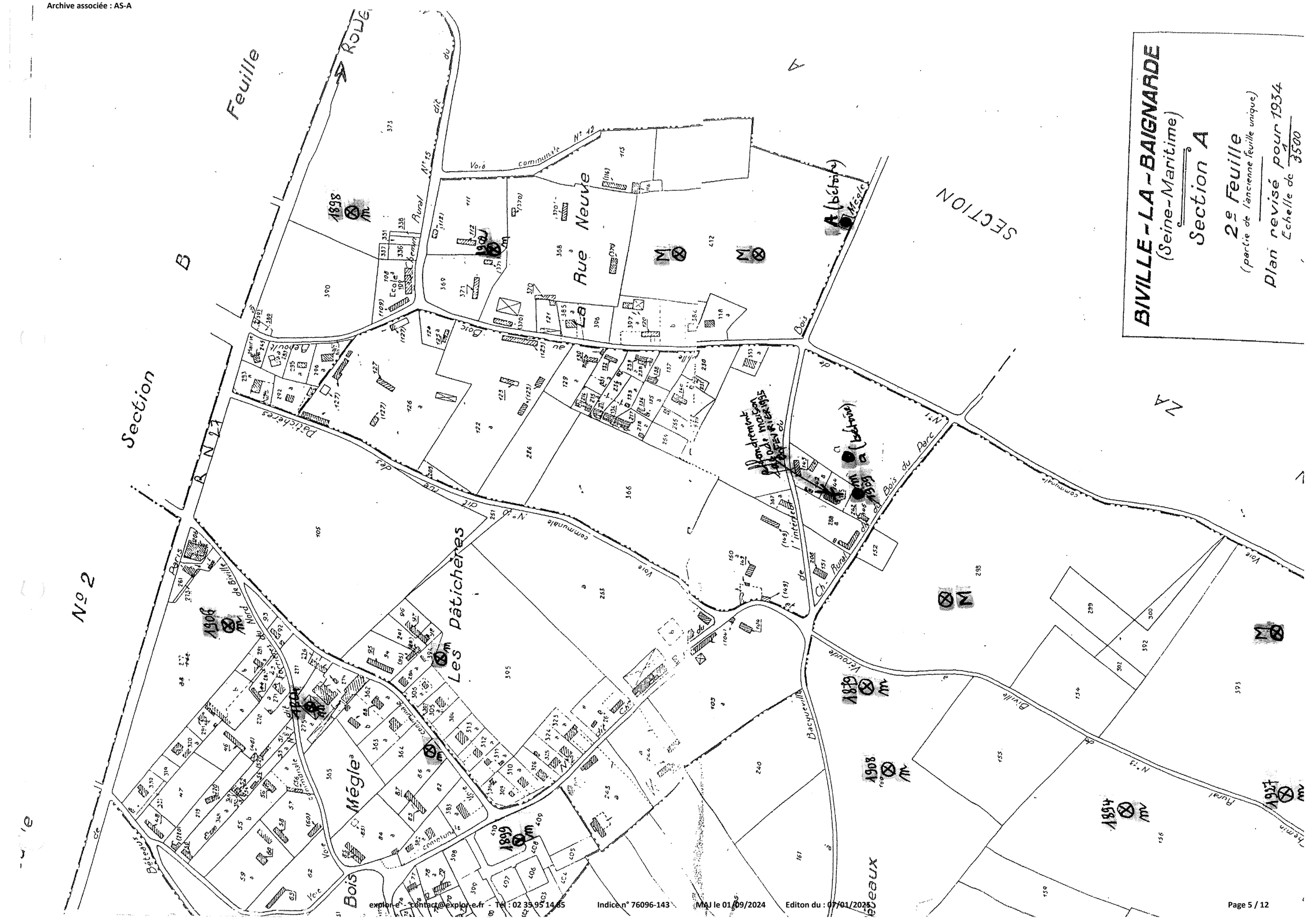
BIVILLE-LA-BAIGNARDE
(Seine-Maritime)
Section A
2e Feuille
(partie de l'ancienne feuille unique)
Plan revisé pour 1934
Echelle de 1/3500
Section B
Feuille No 2
Rue Neuve
Les Pâtichères
Mégle
Bois Mégle
Bois du Parc
Voie communale No 12
Chemin Rural No 15 dit du Bois
Voie communale No 10 dit rue des Pâtichères
Chemin Rural No 13 de Biville
Voie communale
Voie Vicinale
Ecole
Mairie
Cimetière
Parc
Bacqueville
Biville
Paris
Nord de Biville
Béteaux
Ch. Rural de l'intérêt du Bois du Parc
Fondrement de la maison du 25 février 1895
A (bétoire)
Mégle
1898
1902
1906
1899
1908
1879
1894
1927

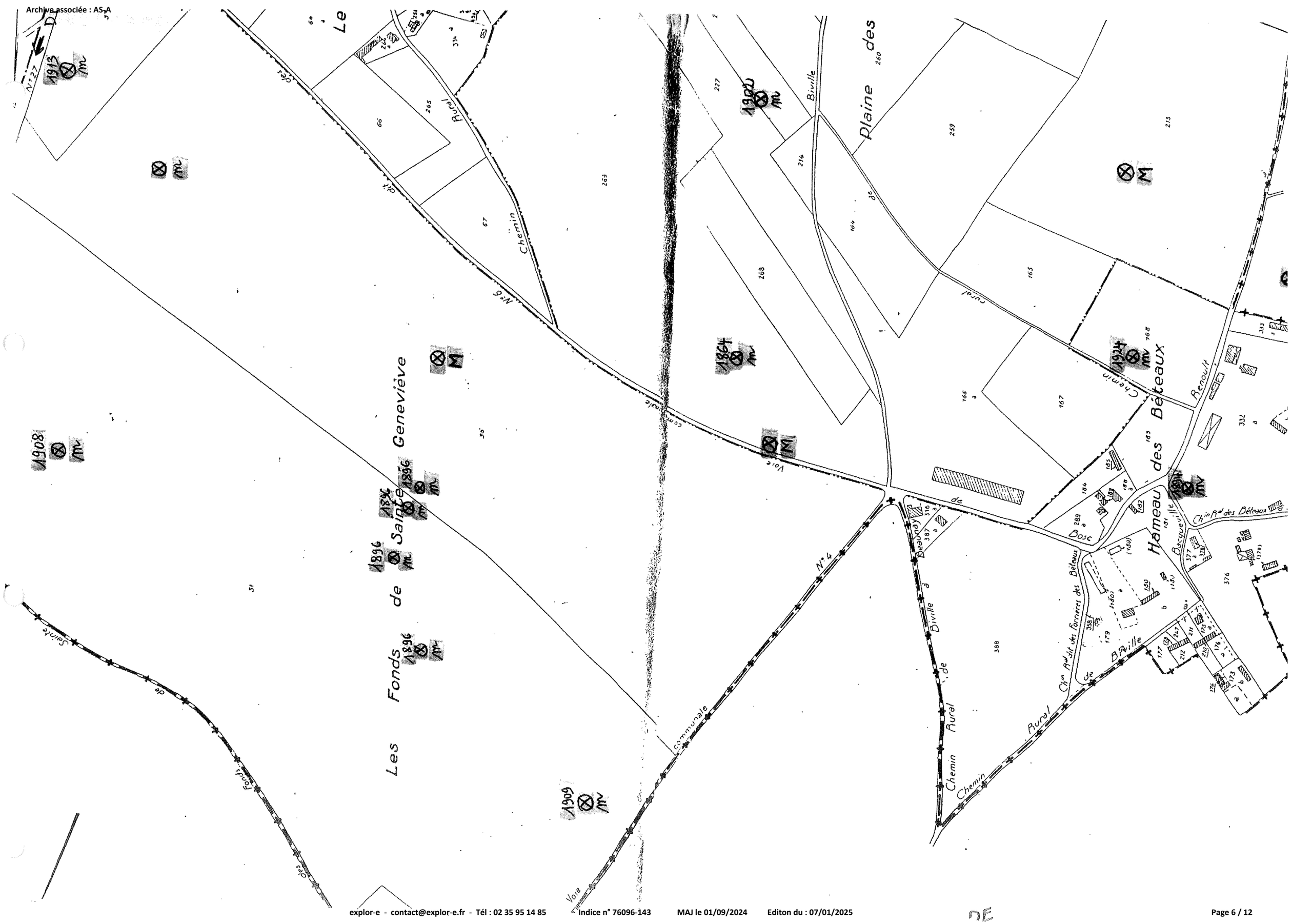
Les Fonds de Sainte Geneviève
Plaine des
Hameau des Béteaux
Chemin Rural
Chemin Rural de Biville à Beaunay
Chemin Rural de Biville
Chemin Rural de Biville
Chemin Rural
Voie communale
Voie communale
Chemin Rural
Renoult
Bosc
Bacqueville
Chin Rl des Béteaux
Chin Rl dit des Forrières des Béteaux
N°6
N°4
N°27
1913
1908
1896
1909
1902
1864
1924
1894

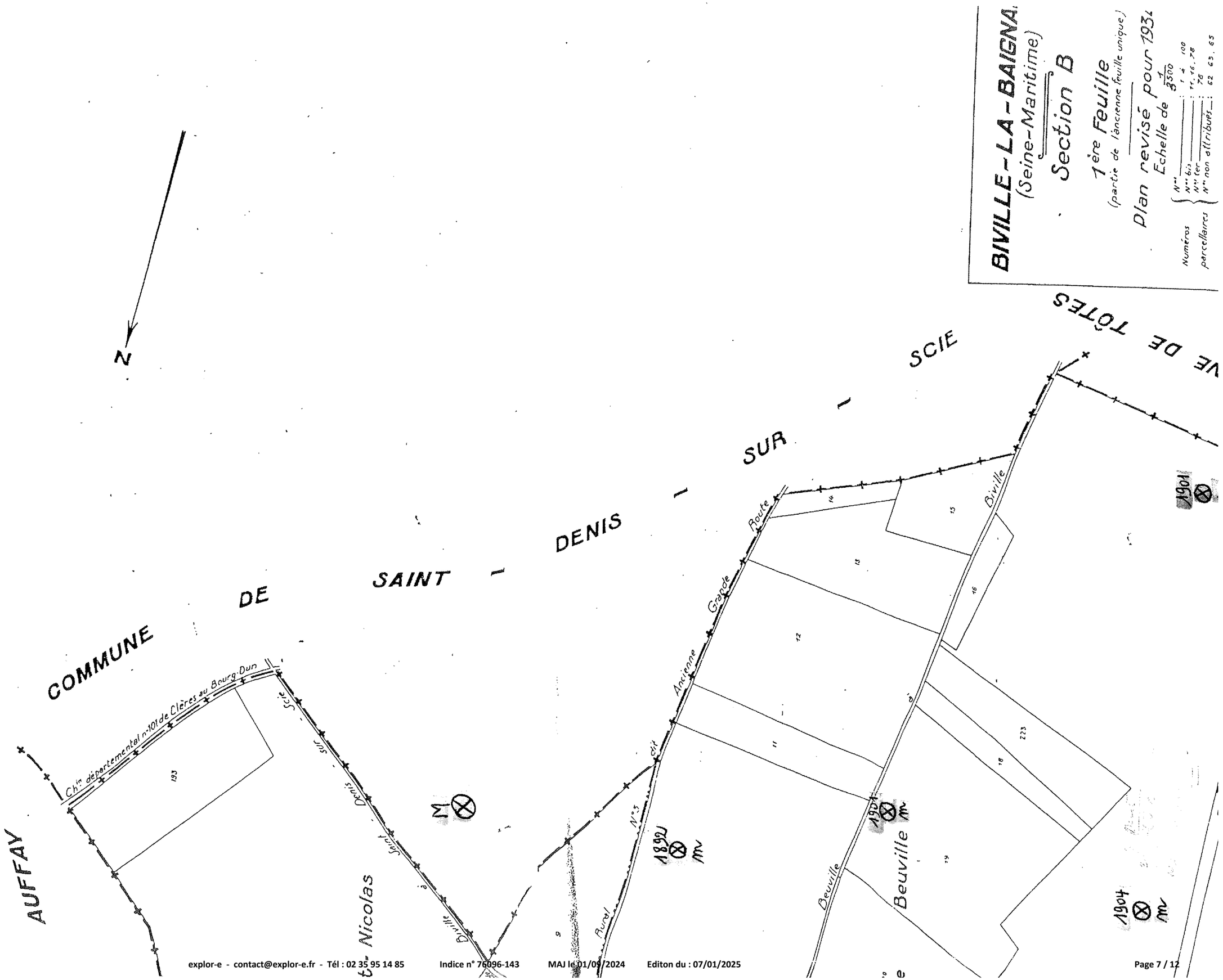
BIVILLE-LA-BAIGNA
(Seine-Maritime)
Section B
1ère Feuille
(partie de l'ancienne feuille unique)
Plan revisé pour 1931
Echelle de 1/3500
Numéros parcellaires
N°s : 1 à 100
N°s bis : 11, 16, 78
N°s ter : 78
N°s non attribués : 62 63, 65
N
COMMUNE DE SAINT - DENIS - SUR - SCIE
AUFFAY
Ch^in départemental n°101 de Clères au Bourg-Dun
Scie
Saint - Denis - sur - Scie
Biville
Nicolas
Rural N°5 dit Ancienne Grande Route
Beuville
Biville
1892 m
1901 m
1904 m
1901
M


Section
N° 2
Feuille
A
de
N° 27
Chemin
Rural
Plaine
N° 19
Rue
Grande
Chemin
Le Bourg
Les Fonds de S
Plaine d' Auffay
Chemin
Rural
N° 4
Chemin
Rural
N° 7
Chemin
Rural
N° 2
Chemin
Rural
N° 5
Chemin
Rural
N° 3
Chemin
Rural
N° 1
Chemin
Rural
N° 4
Chemin
Rural
N° 2
Chemin
Rural
N° 1
Chemin
Rural
N° 3
Chemin
Rural
N° 5
Chemin
Rural
N° 7
Chemin
Rural
N° 2

explor-e - contact@explor-e.fr - Tél : 02 35 95 14 85
Indice n° 76096-143
MAJ le 01/09/2024
Edition du : 07/01/2025

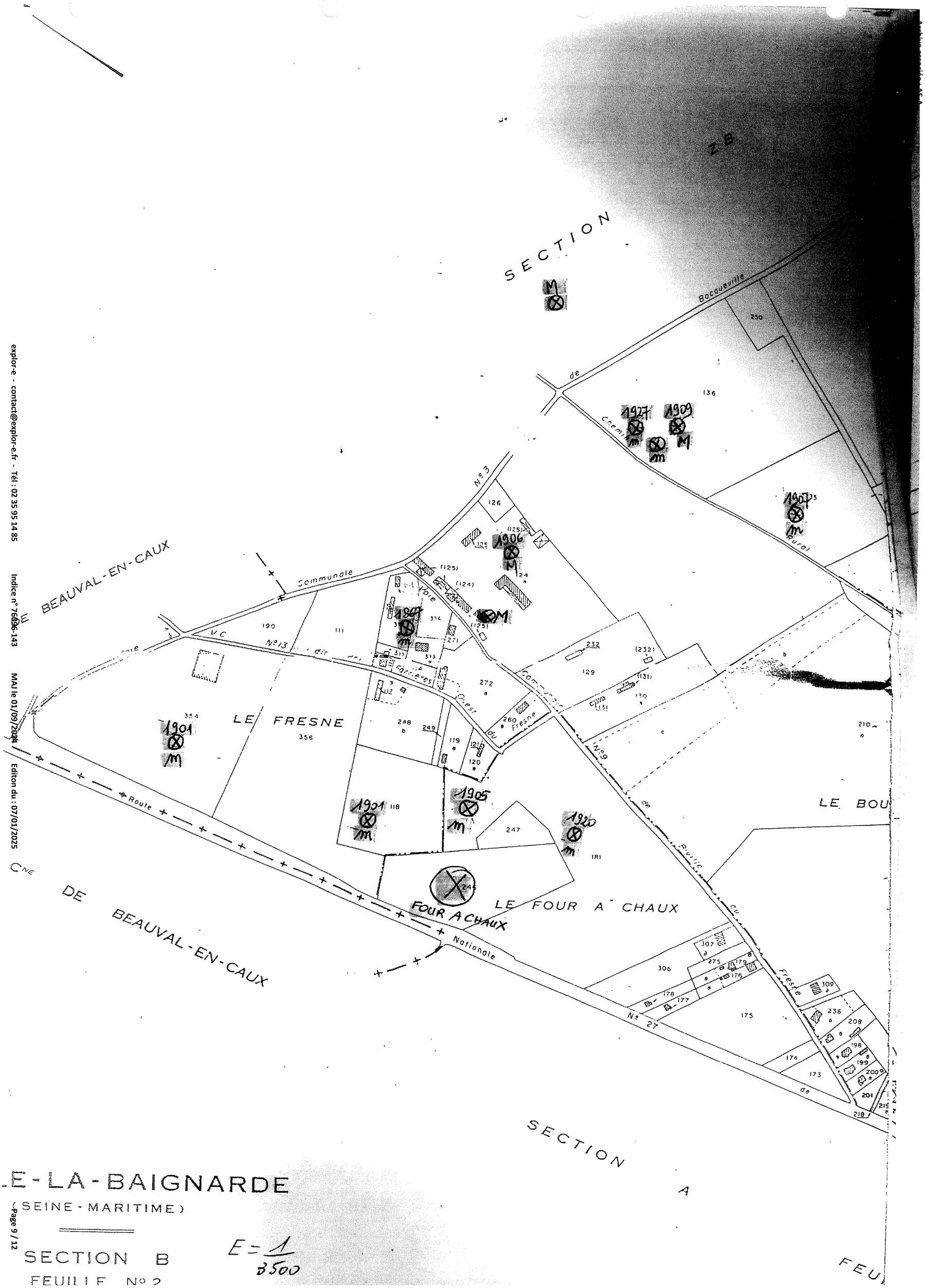

E-LA-BAIGNARDE

(SEINE-MARITIME)

SECTION B

FEUILLE N° 2

E = 1/3500

JACQUES NEPVEU

BEAUVAL EN CAUX

76890 TOTES

TÉL. 35 32 88 10

BEAUVAL EN CAUX, LE Nov 95



JACQUES NEPVEU

BEAUVAL EN CAUX

76890 TOTES

TÉL. 35 32 88 10

BEAUVAL EN CAUX, LE Nov. 95

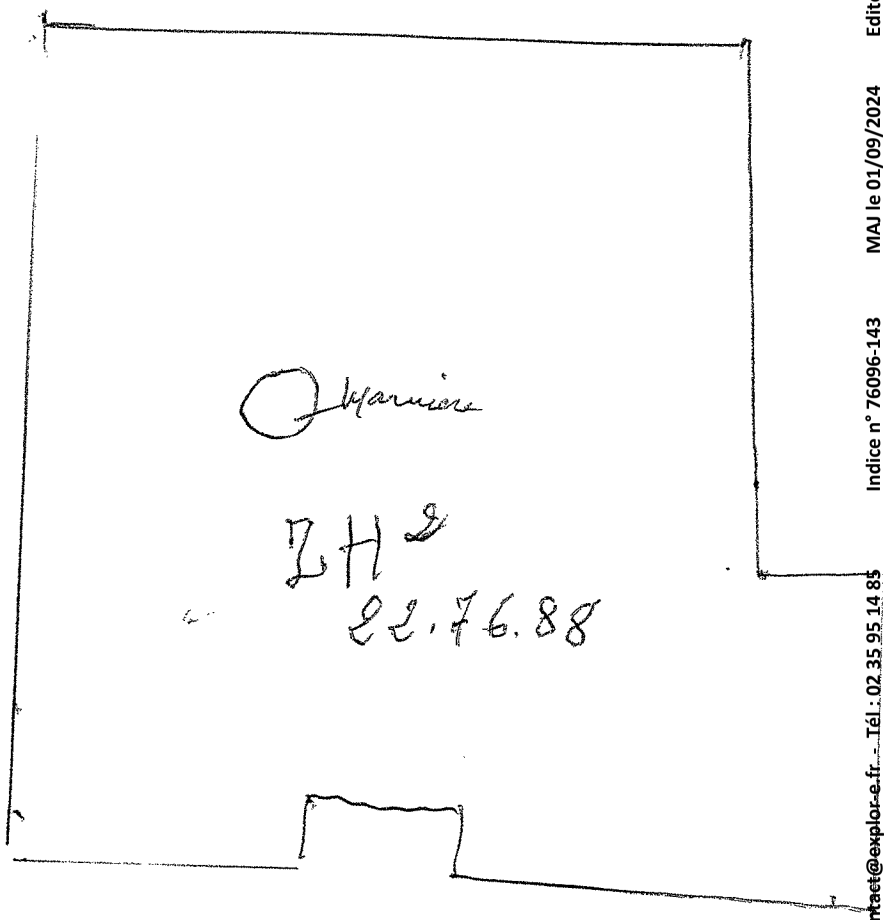

Archive associée : AS-A

explor-e - contact@explor-e.fr - Tél : 02 35 95 14 85 Indice n° 76096-143 MAJ le 01/09/2024 Editon du : 07/01/2025

brgm

Cavités souterraines
Abandonnées "hors mines"

Fiche synthétique de la cavité : HNO0018633AA

Vous pouvez télécharger cette fiche synthétique au format ASCII.
Fiche détaillée Exporter la fiche

(*) Seuls les champs qui contiennent des données connues sont affichés à l'écran

Type de cavité :	Carrière
Origine de la source :	BRGM
Nom :	Effondrement plaine de Beuville
Département :	Seine-Maritime
Commune :	BIVILLE-LA-BAIGNARDE
Positionnement de la cavité :	approché
Coordonnées X (Lambert II étendu) :	507391
Coordonnées Y (Lambert II étendu) :	2524969
Précision des coordonnées :	50 m
Repérage de la cavité :	orifice visible
Connaissance :	par ouvrages
Accès :	inconnu
Date de validité des informations :	01/01/1995

Indice n° : 76096-144

Localisation

Département : 76 - Seine-Maritime

Commune : Biville-la-Baignarde

Repères locaux

Hameau/Lieu-dit : Fonds de St-Nicolas

Autre (route, chemin...) : Hors commune (SAINT-DENIS-SUR-SCIE)

Coordonnées

Système :

Orig. report carto :

x :

y :

Précision :

Type de Report : *Non reporté*

Contexte

Geomorphologique : *Plateau*

Altitude de la nappe : 110 m

Source : Atlas BRGM 2012-ME

Source(s) de l'information

Modification du RICS initial :Alise / / mars 2010

Archives (Cf. fiche(s) détaillée(s) page(s) suivante(s))

Récentes || Réf.: Inventaire régional |

Témoignages

Photo aérienne

Terrain

- ☐ Effondrement
- ☐ Affaissement-dépression
- ☐ Zone remblayée
- ☐ Puits
- ☐ Entrée à flanc de coteaux (cavage)
- ☐ Arbre isolé
- ☐ Autre :
- ☐ Aucun

Géométrie :

- ☐ Circulaire — Diamètre (m) # — Profondeur max (m) #
- ☐ Quelconque — Longueur min (m) # — Longueur max (m) #

Observations

Origine probable de l'indice

Type

- ☐ Carrière souterraine
- ☐ Carrière à ciel ouvert
- ☐ Carrière type inconnu
- ☐ Karstique (Naturel)
- ☑ Indéterminé
- ☐ Puits à eau

Matière extraite

- ☐ Marne
- ☐ Pierre de taille
- ☐ Cailloux
- ☐ Argile
- ☐ Sable

Commentaires

Explor-e 2024 : indice réaffecté sur le RICS de Saint-Denis-sur-Scie - on se référera à l'ICS 76574-1440

Indice 76096-144 / Détail document d'archives récentes

Origine du document	*Auteur :*	**Mairie**
	Référence :	**Inventaire régional**
	Date :	**1995**
Informations extraites	**Inventaire Départemental des Cavités Souterraines**	
Elements de localisation	*Plan de localisation :*	*Echelle :*
	Lieu-dit :	
	Autre information :	
Elements de dimensionnement	*Plan d'extension :*	*Echelle :*
Remarques		

BIVILLE-LA-BAIGNARDE
(Seine-Maritime)
Section A
1ère Feuille
(partie de l'ancienne feuille unique)
Plan revisé pour 1934
Echelle de 1/500

N

Section B Feuille N°1

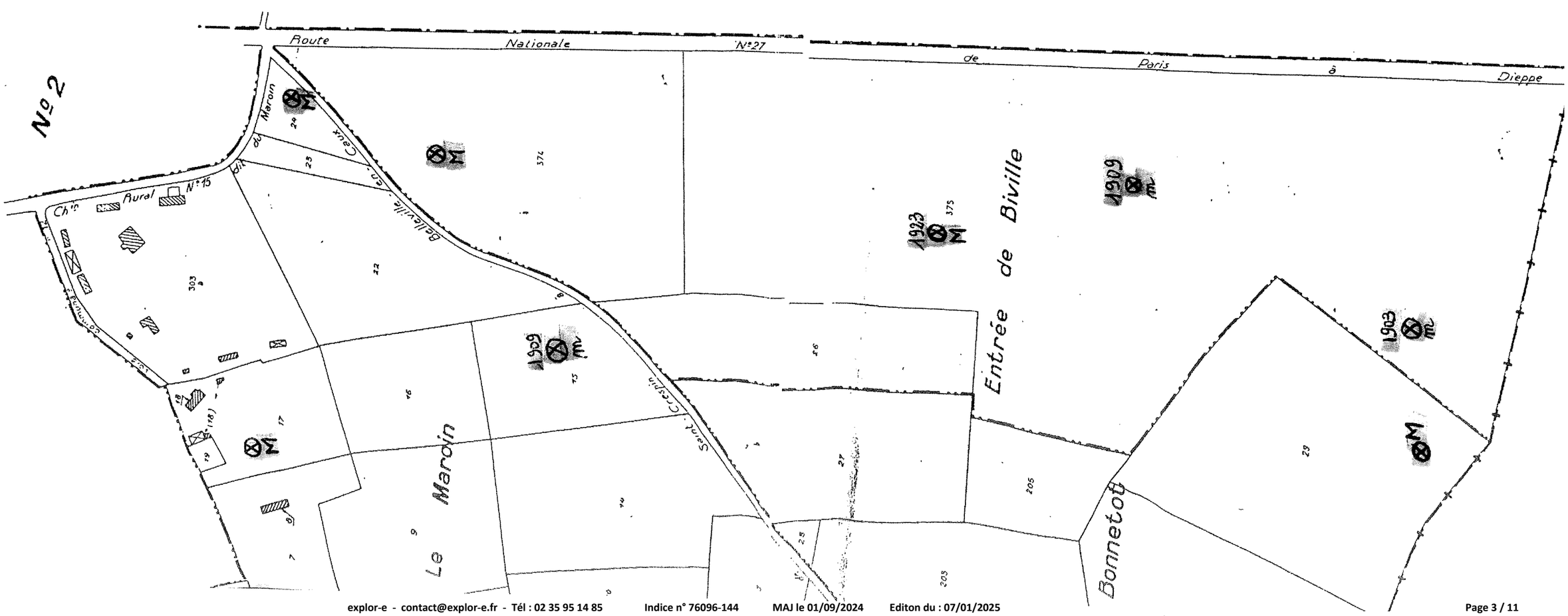

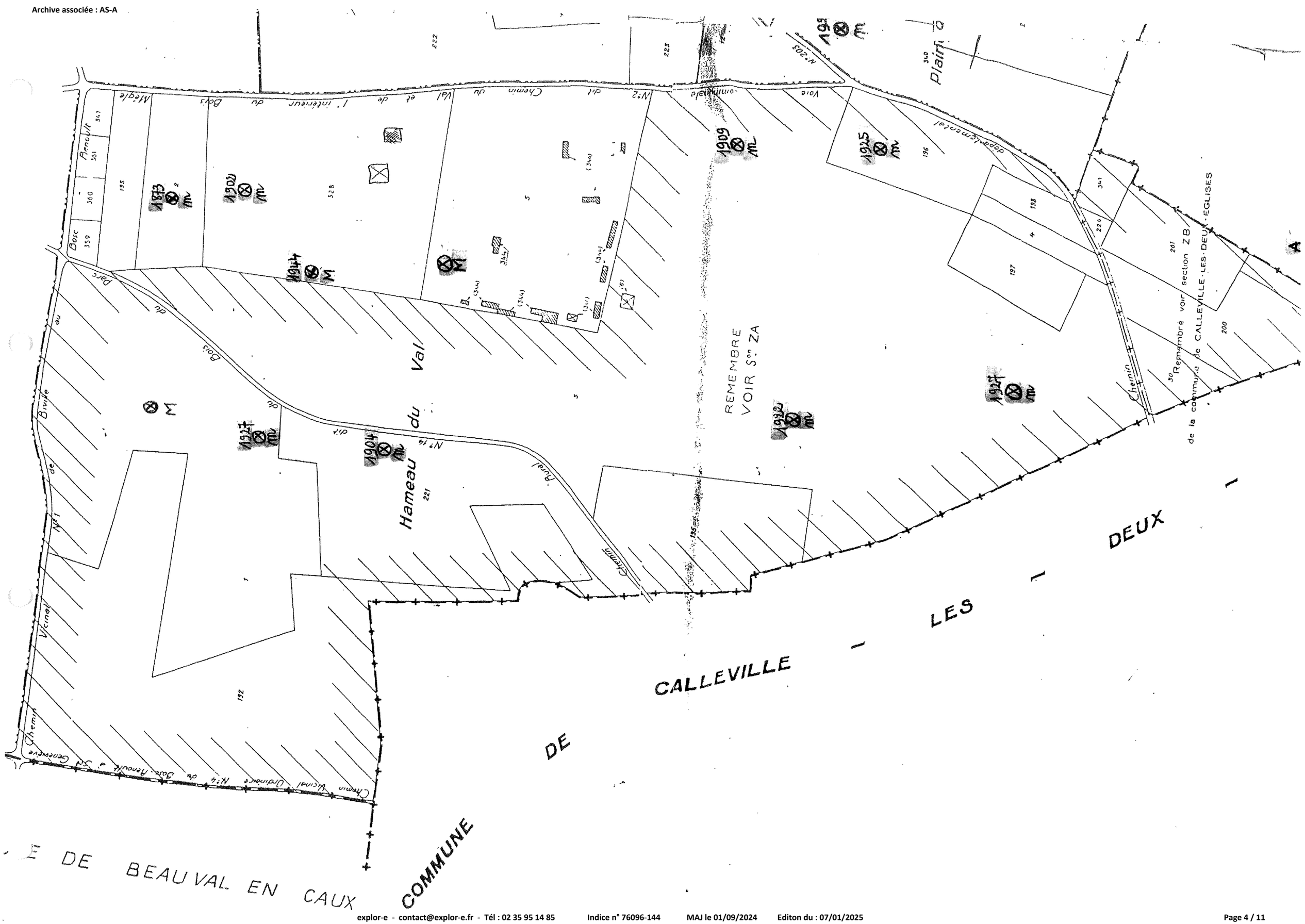
COMMUNE DE CALLEVILLE LES DEUX
DE BEAUVAL EN CAUX
REMEMBRE VOIR Son ZA
Remembre voir section ZB de la commune de CALLEVILLE-LES-DEUX-EGLISES
Hameau du Val
Chemin Vicinal Ordinaire N°4 du Bois-Renoult à Ste Geneviève
Chemin Vicinal N°1 de Biville au Parc du Bois du Bois
Chemin Rural N°14 dit du Val et de l'intérieur du Bois Mégle
Chemin du Val
Voie communale N°2 dit Chemin du Val
Voie départementale N°203
Plain
Chemin
1873 m
1902 m
1944 M
1909 m
1925 m
1927 m
1904 m
1922 m
1927 m
M
M
222
225
340
196
198
197
224
201
200
195
328
221
192
195
195
341
361
360
359
347

BIVILLE-LA-BAIGNARDE
(Seine-Maritime)

Section A

2e Feuille
(partie de l'ancienne feuille unique)

Plan revisé pour 1934
Echelle de 1/500

Archive associée : AS-A

MAJ le 01/09/2024 Editon du : 07/01/2025

Indice n° 76096-144

explorer_contact@explorer.fr - Tél : 02 35 95 14 65

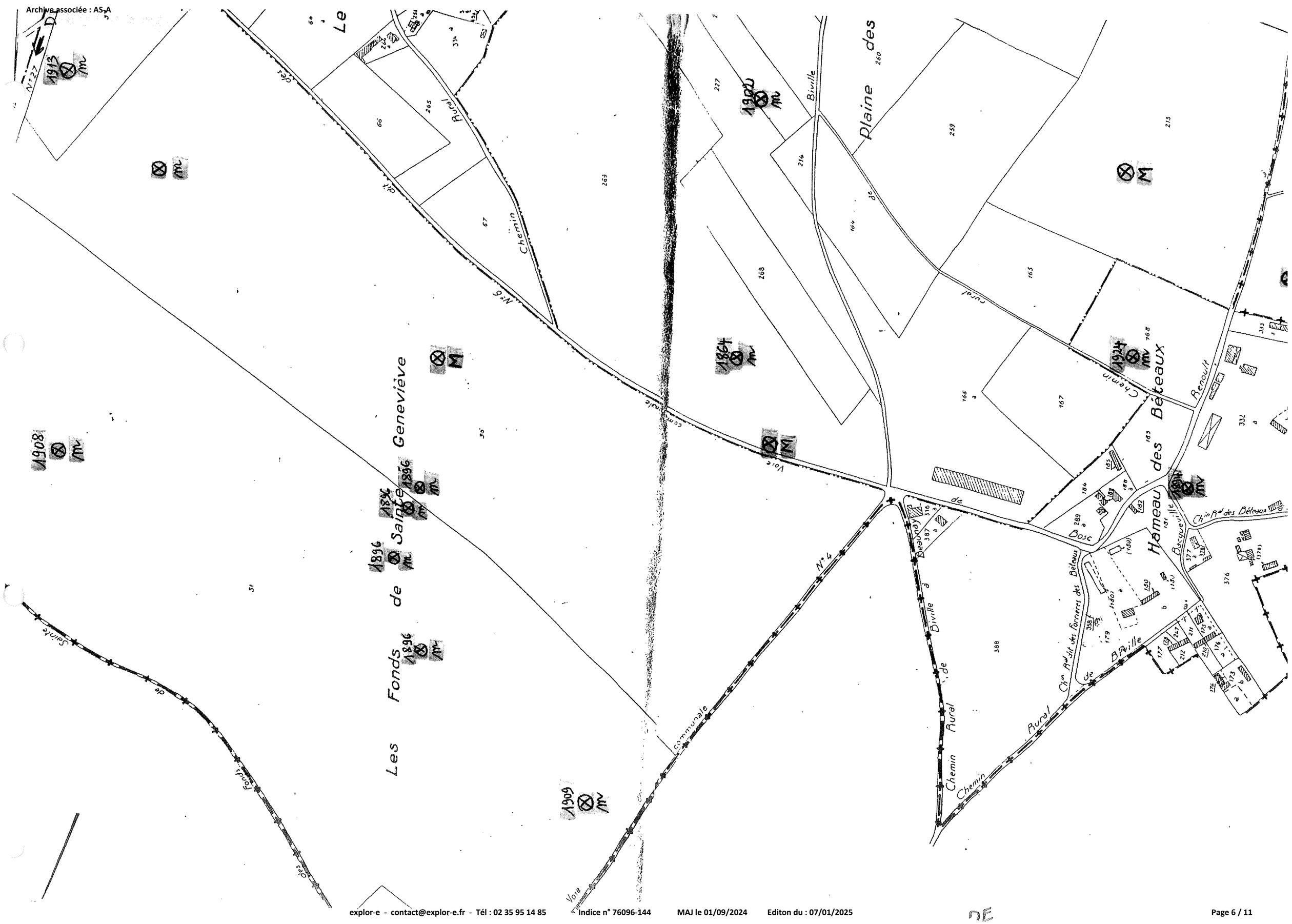
Le Fonds de Sainte Geneviève
Les Fonds de Sainte Geneviève
Chemin Rural
Chemin Rural de Biville à Bétheux
Chemin Rural de Biville à Renouf
Chemin Rural de Biville à Bétheux
Chemin Rural dit des Carrières des Bétheux
Chemin Rural de Bétheux à Renouf
Chemin Rural de Bétheux à Biville
Chemin Rural de Biville à Bétheux
Chemin Rural de Biville à Renouf
Chemin Rural de Biville à Bétheux

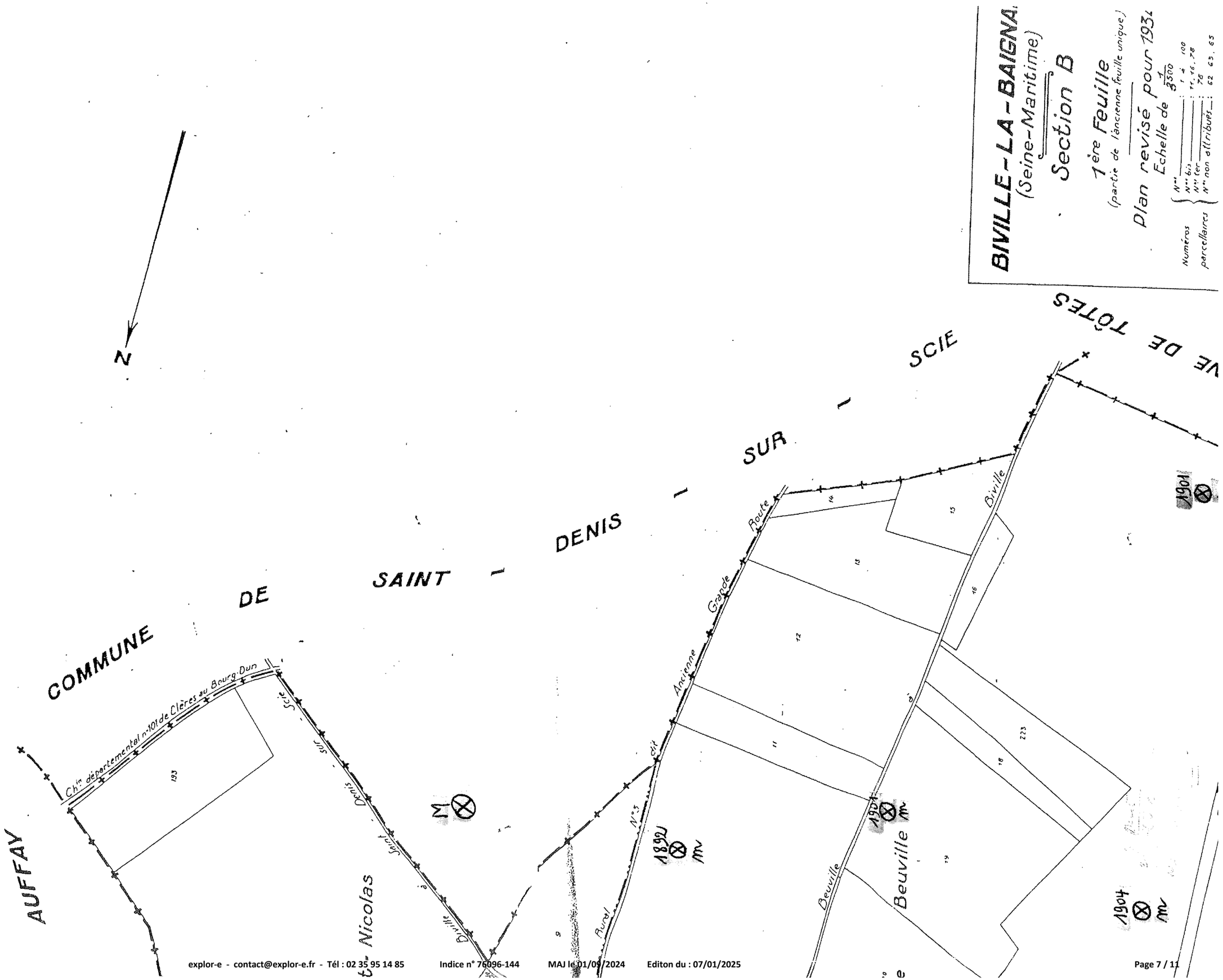
BIVILLE-LA-BAIGNA
(Seine-Maritime)
Section B
1ère Feuille
(partie de l'ancienne feuille unique)
Plan revisé pour 1931
Echelle de 1/3500
Numéros parcellaires
N°s : 1 à 100
N°s bis : 11, 16, 78
N°s ter : 78
N°s non attribués : 62 63, 65
N
COMMUNE DE SAINT - DENIS - SUR - SCIE
AUFFAY
Ch^in départemental n°101 de Clères au Bourg-Dun
Scie
Saint - Denis - sur - Scie
Nicolas
Biville
Ancienne Grande Route
N°5 dit
Rural
Beuville
Biville
1892 m
1901 m
1904 m
1901
M



Archive associée : AS-A

MAJ le 01/09/2024 Edition du : 07/01/2025

explor-e - contact@explor-e.fr - Tél : 02 35 95 14 85 Indice n°76096-144

explor-e - contact@explor-e.fr - Tél : 02 35 95 14 85
Indice n° 76096-144
MAJ le 01/09/2024
Edition du : 07/01/2025

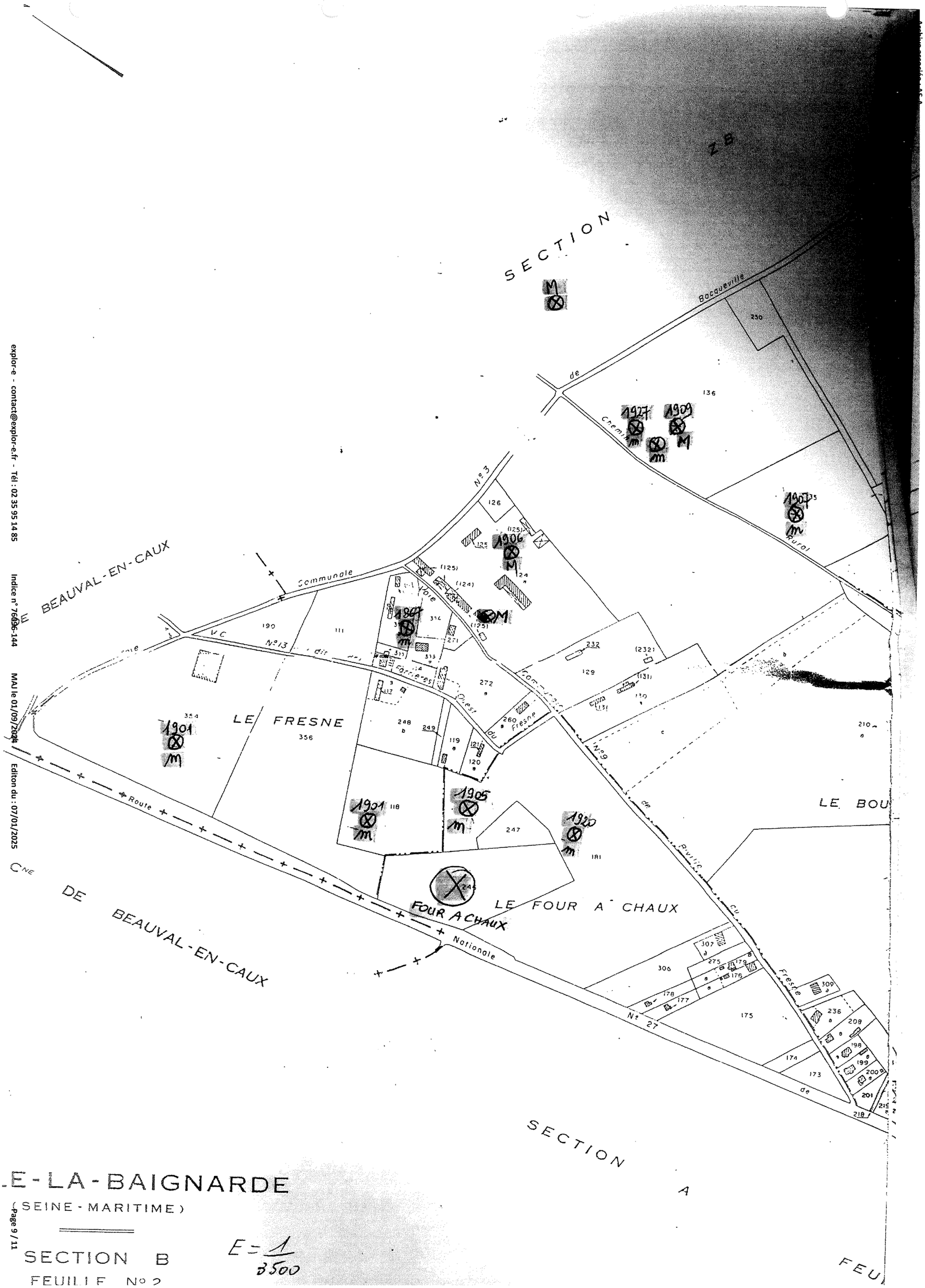

JACQUES NEPVEU

BEAUVAL EN CAUX

76890 TOTES

TÉL. 35 32 88 10

BEAUVAL EN CAUX, LE Nov 95



JACQUES NEPVEU

BEAUVAL EN CAUX

76890 TOTES

TÉL. 35 32 88 10

BEAUVAL EN CAUX, LE Nov. 95

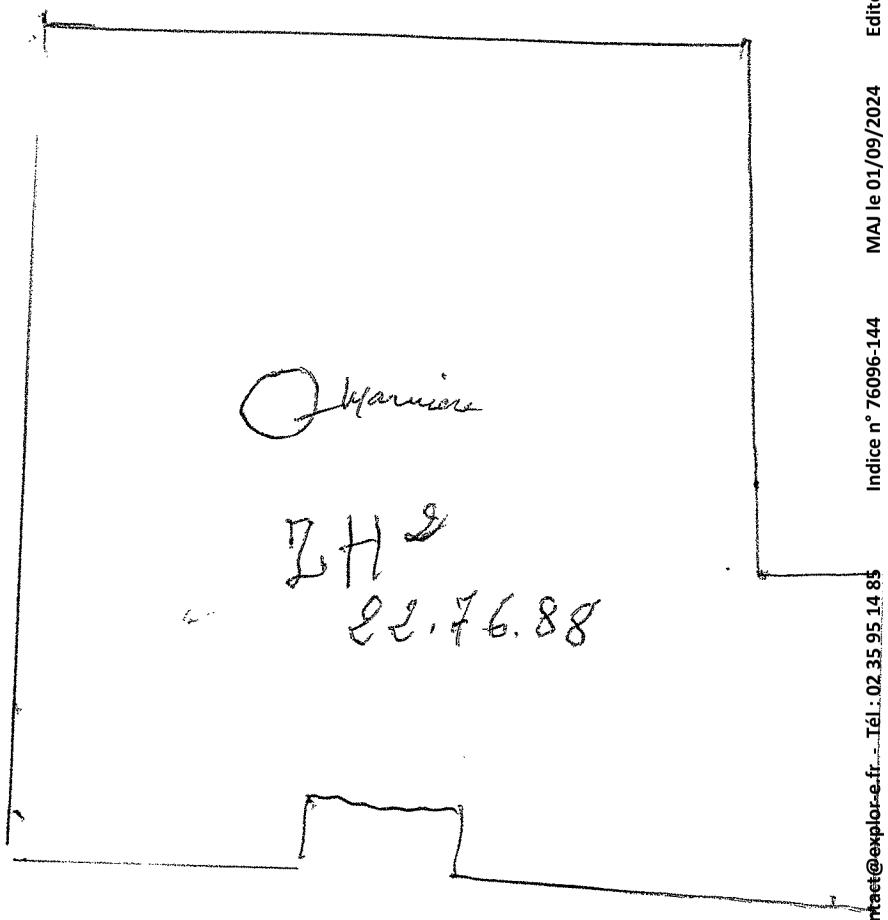

Archive associée : AS-A

explor-e - contact@explor-e.fr - Tél : 02 35 95 14 85 Indice n° 76096-144 MAJ le 01/09/2024 Editon du : 07/01/2025

Indice n° : 76096-145

Indice recensé en archive(s) - non visible sur le terrain

Localisation

Département : 76 - Seine-Maritime

Commune : Biville-la-Baignarde

Repères locaux

Hameau/Lieu-dit : le Fresne

Autre (route, chemin...) :

Coordonnées

Système : *RFG93-CC50*

Orig. report carto : *Cadastre*

x : *1 559 365*

y : *9 172 407*

Précision :

Type de Report : *Ponctuel*

Contexte

Geomorphologique : *Plateau*

Altitude de la nappe : 100 m

Source : Atlas BRGM 2012-ME

Source(s) de l'information

Reprise indice sans modification du RICS initial :Alise / / mars 2010

Archives (Cf. fiche(s) détaillée(s) page(s) suivante(s))

Récentes || Réf.: Inventaire régional |

Témoignages

Photo aérienne

Terrain

- ☐ Effondrement
- ☐ Affaissement-dépression
- ☐ Zone remblayée
- ☐ Puits
- ☐ Entrée à flanc de coteaux (cavage)
- ☐ Arbre isolé
- ☐ Autre :
- ☐ Aucun

Géométrie :

- ☐ Circulaire — Diamètre (m) # — Profondeur max (m) #
- ☐ Quelconque — Longueur min (m) # — Longueur max (m) #

Observations

Origine probable de l'indice

Type

- ☐ Carrière souterraine
- ☐ Carrière à ciel ouvert
- ☐ Carrière type inconnu
- ☐ Karstique (Naturel)
- ☑ Indéterminé
- ☐ Puits à eau

Matière extraite

- ☐ Marne
- ☐ Pierre de taille
- ☐ Cailloux
- ☐ Argile
- ☐ Sable

Commentaires

Indice 76096-145 / Détail document d'archives récentes

Origine du document	*Auteur :*	**Mairie**
	Référence :	**Inventaire régional**
	Date :	**1995**
Informations extraites	**Inventaire Départemental des Cavités Souterraines**	
Elements de localisation	*Plan de localisation :*	*Echelle :*
	Lieu-dit :	
	Autre information :	
Elements de dimensionnement	*Plan d'extension :*	*Echelle :*
Remarques		

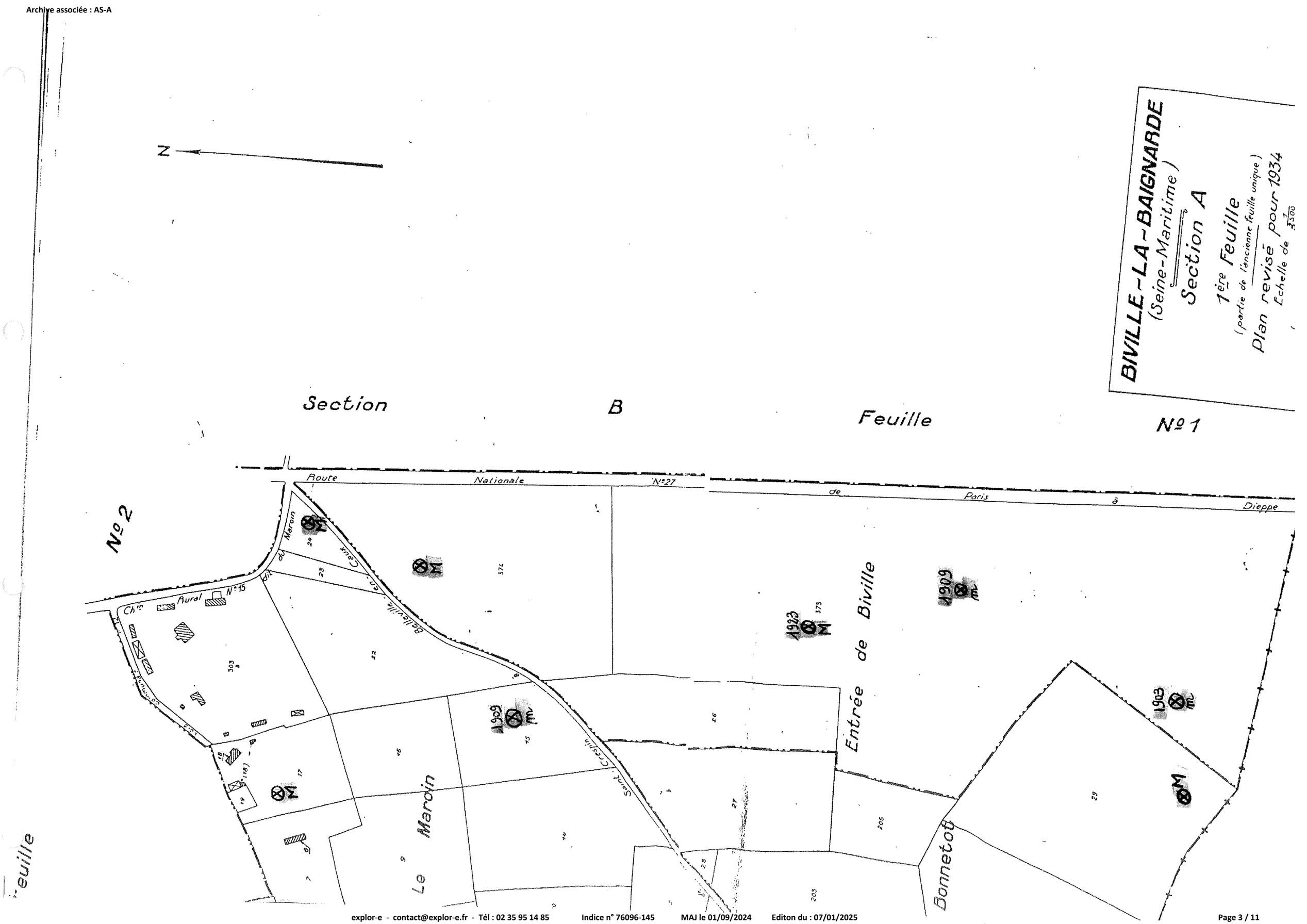
BIVILLE-LA-BAIGNARDE
(Seine-Maritime)
Section A
1ère Feuille
(partie de l'ancienne feuille unique)
Plan revisé pour 1934
Echelle de 1/3500
N
Section B Feuille N°1
N°2
Route Nationale N°27 de Paris à Dieppe
Ch^in Rural N°15
Bellevillle-en-Caux
Saint-Crespin
Le Maroin
Entrée de Biville
Bonnetot
1909
1923
1903
Feuille

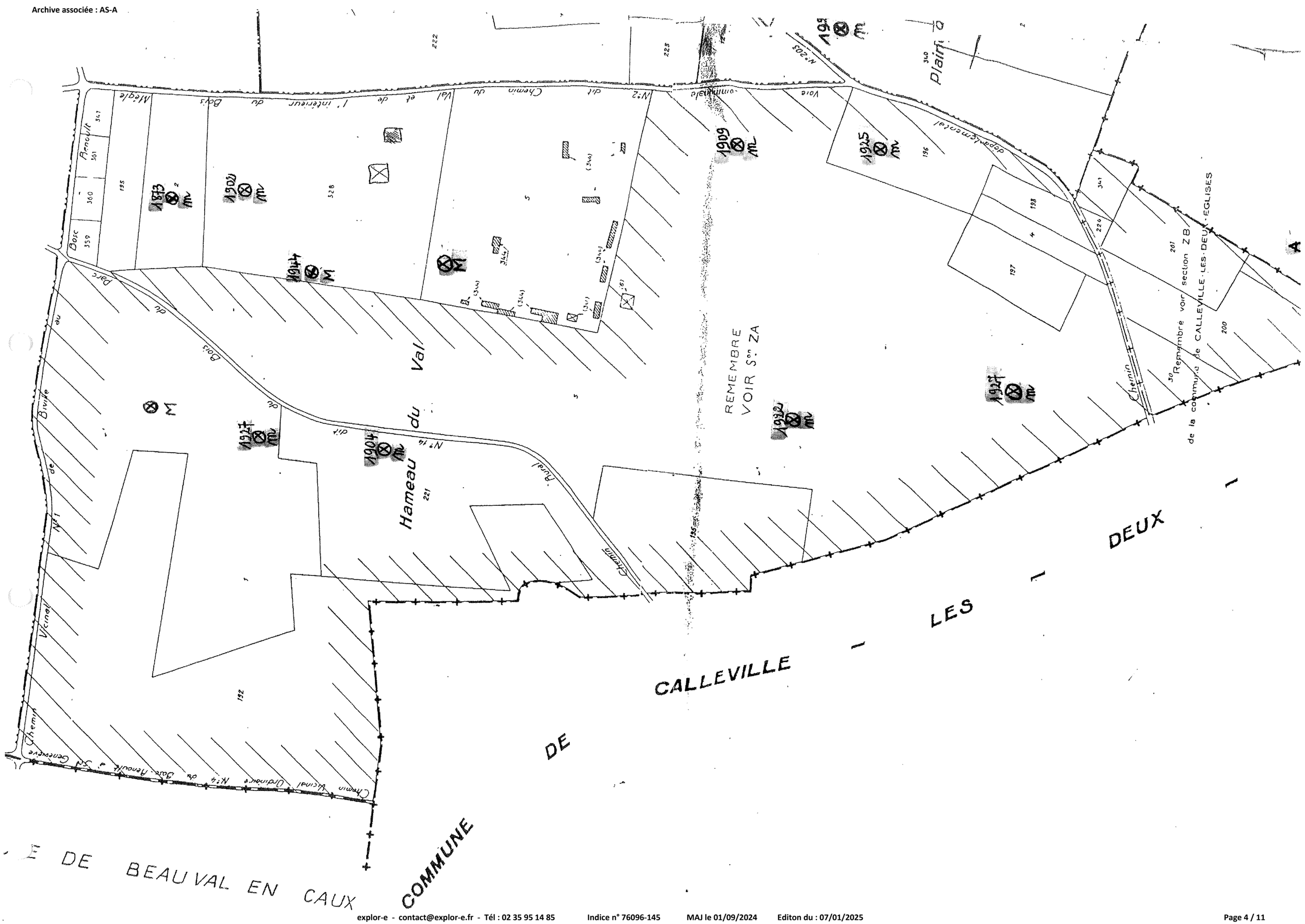
REMEMBRE
VOIR Sec ZA
CALLEVILLE - LES - DEUX
DE
COMMUNE
DE BEAUVAL EN CAUX
Chemin dit de Val
Chemin dit N°14 du Hameau
Chemin Vicinal Ordinaire N°4 du Bois-Renoult à St Geneviève
Chemin dit N°2 de l'Intérieur du Bois
Chemin de la commune de CALLEVILLE-LES-DEUX-EGLISES
Chemin
Voie
Bois
Bosc
Bruyère
Plain
Mesnil Arnoult
Mesnil
Hameau
Val
Vicinal
Bruyère
Chemin
Bois
Bosc
Mesnil
Arnoult
Plain

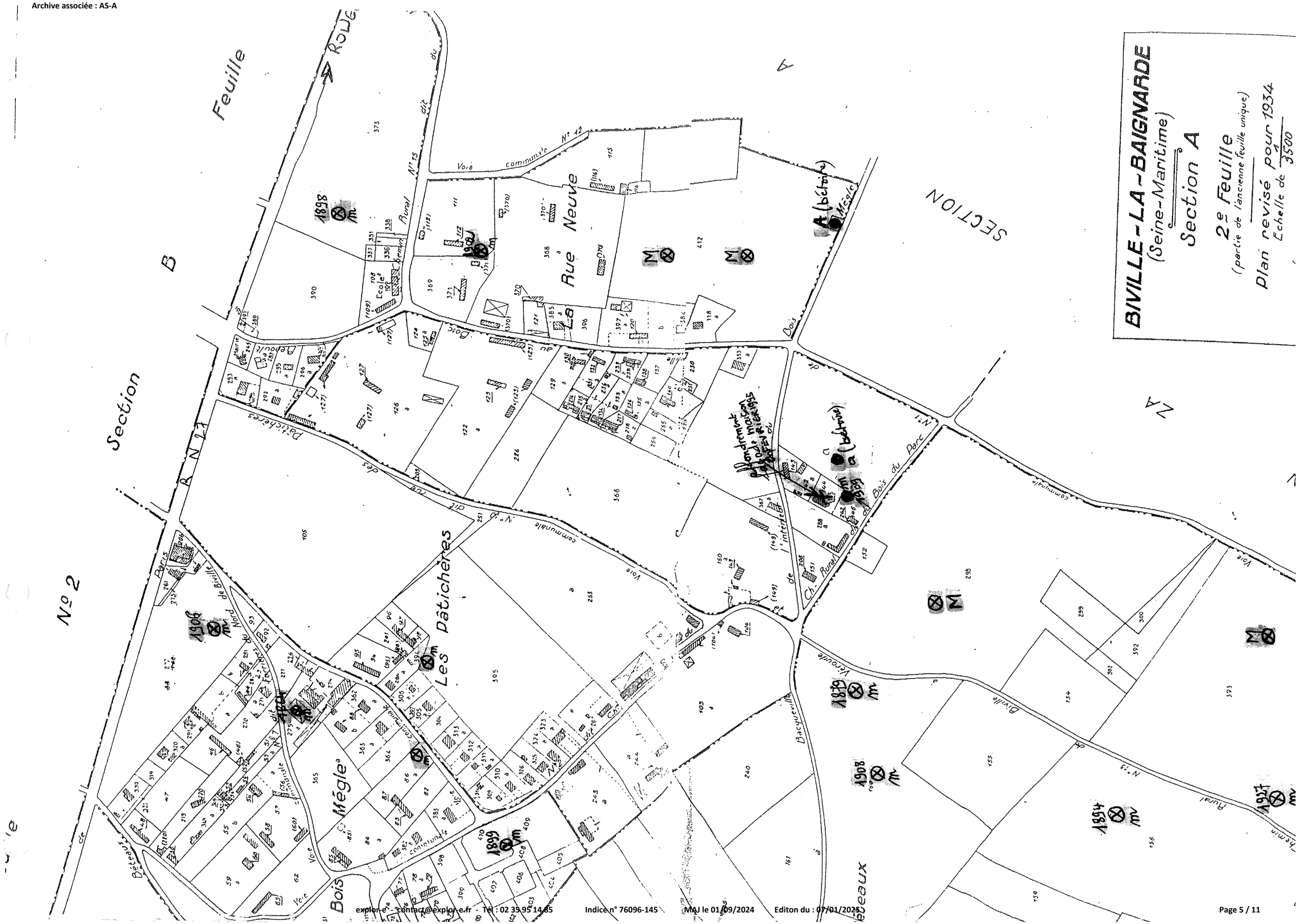
BIVILLE-LA-BAIGNARDE
(Seine-Maritime)
Section A
2e Feuille
(partie de l'ancienne feuille unique)
Plan revisé pour 1934
Echelle de 1/3500
Feuille
Section
No 2
SECTION
Rue Neuve
Les Pâtichères
Mégle
Bois
Bois du Parc
Voie communale No 12
Voie communale No 10
Voie communale No 11
Voie communale No 13
Rural No 15
Rural No 17
Rural No 13
Bacqueville
Biville
Véroutte
Paris
Béteaux
Pâtichères
Mairie
Ecole
Bois du Parc
Ch. Rural
Ch. de l'intérieur
Fondrement de la maison du FEVRIER 1995
A (bétoire)
Mégle
1898
1902
1906
1899
1879
1908
1894
1927

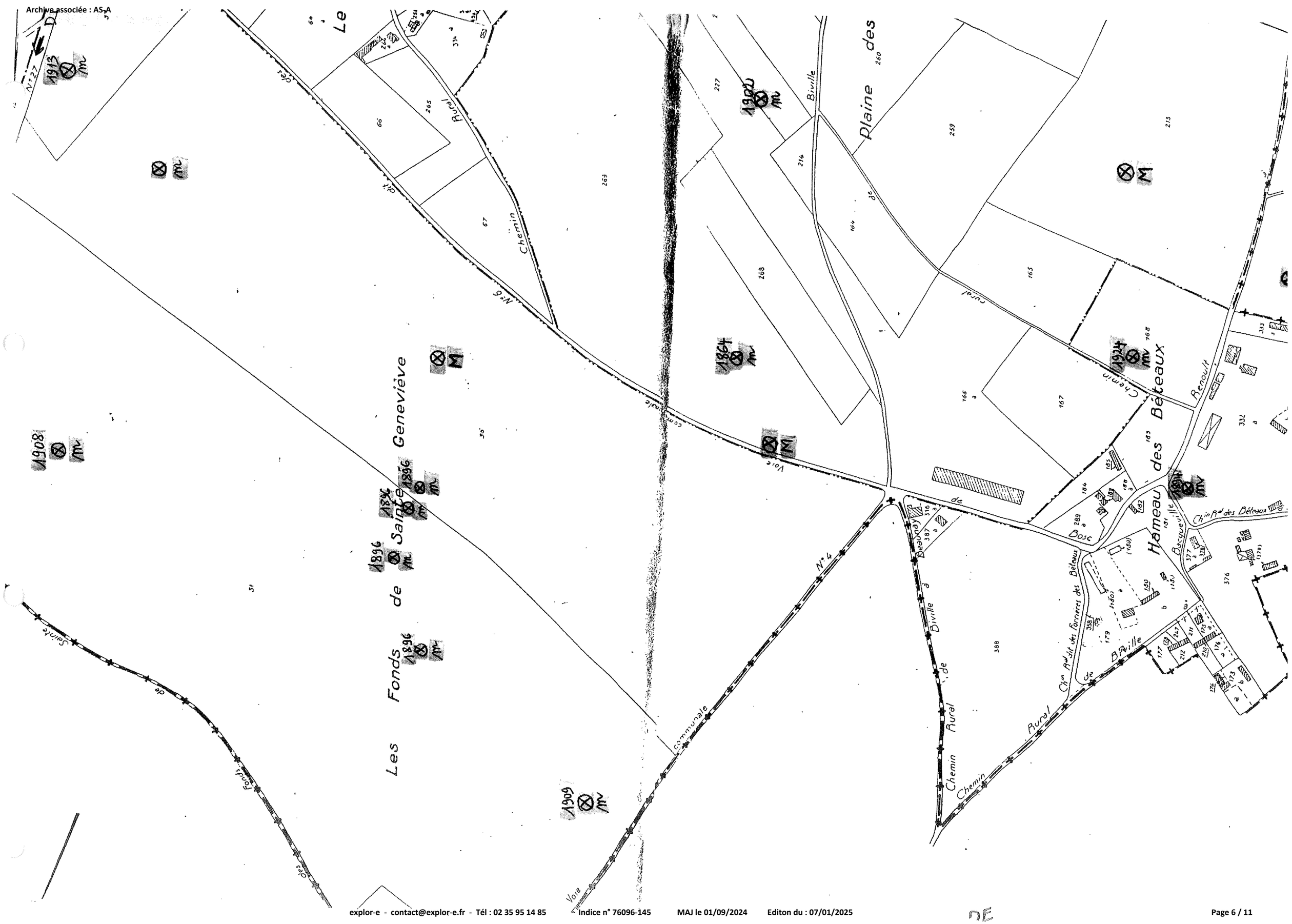
Le Fonds de Sainte Geneviève
Chemin Rural
Plaine des Biville
Hameau des Béteaux
Chemin Rural
Chemin Rural
Chemin Rural
Voie communale N° 6
Voie communale N° 4
Voie communale
Chemin Rural
Chemin Rural
Chemin Rural

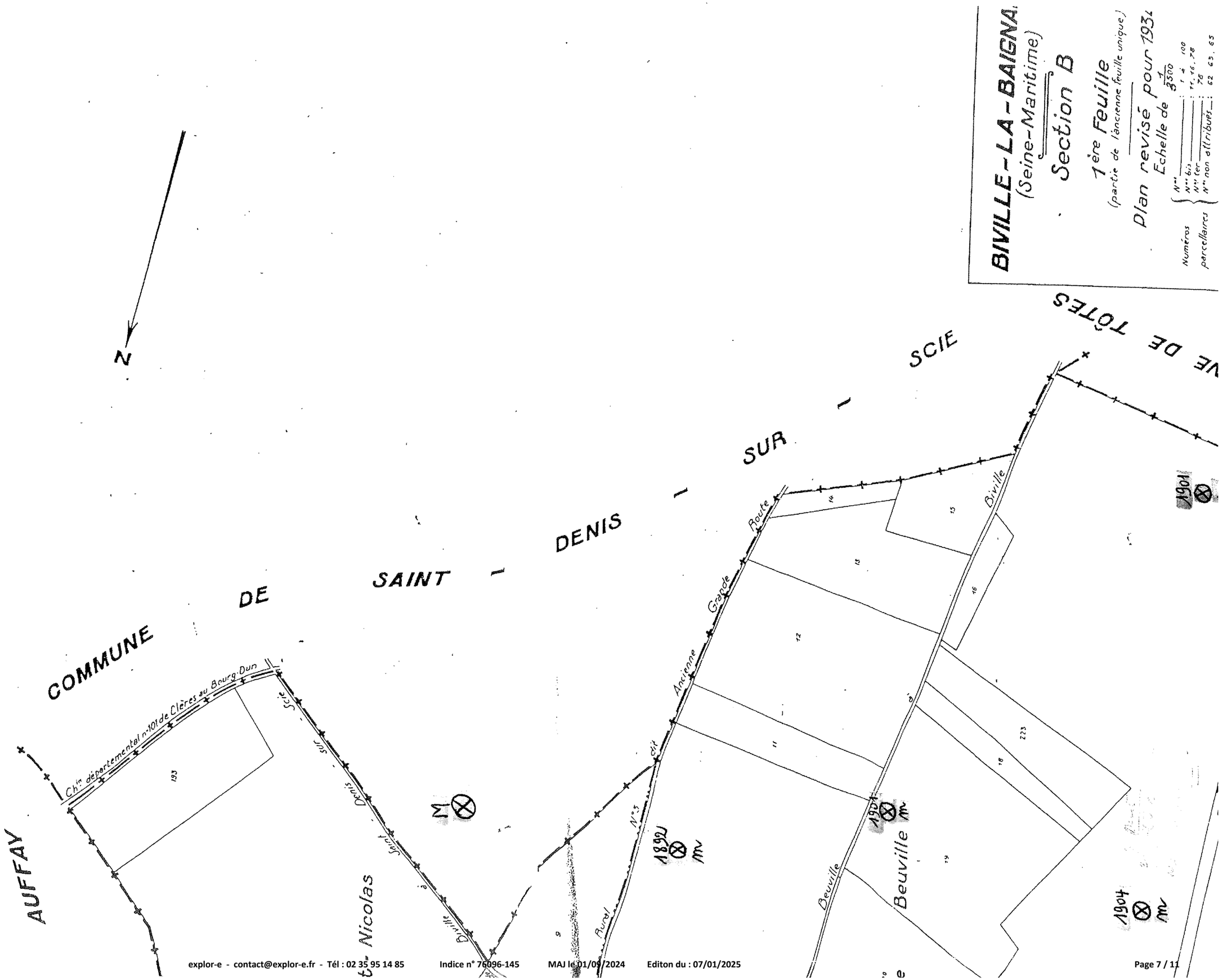
BIVILLE-LA-BAIGNA
(Seine-Maritime)
Section B
1ère Feuille
(partie de l'ancienne feuille unique)
Plan revisé pour 1934
Echelle de 1/3500
Numéros parcellaires
N°s : 1 à 100
N°s bis : 11, 16, 78
N°s ter : 78
N°s non attribués : 62 63, 65
N
COMMUNE DE SAINT - DENIS - SUR - SCIE
AUFFAY
Ch^in départemental n°101 de Clères au Bourg-Dun
Scie
Saint - Denis - sur - Scie
Nicolas
Biville
Ancienne Grande Route
N°5 dit
Rural
Beuville
Biville
1892 m
1901 m
1904 m
1901 m
M



MAJ le 01/09/2024 Edition du : 07/01/2025

explor-e - contact@explor-e.fr - Tél : 02 35 95 14 85

Indice n° 76096-145

Archive associée : AS-A

explor-e - contact@explor-e.fr - Tél : 02 35 95 14 85
Indice n° 76006-145
MAJ le 01/09/2024
Edition du : 07/01/2025

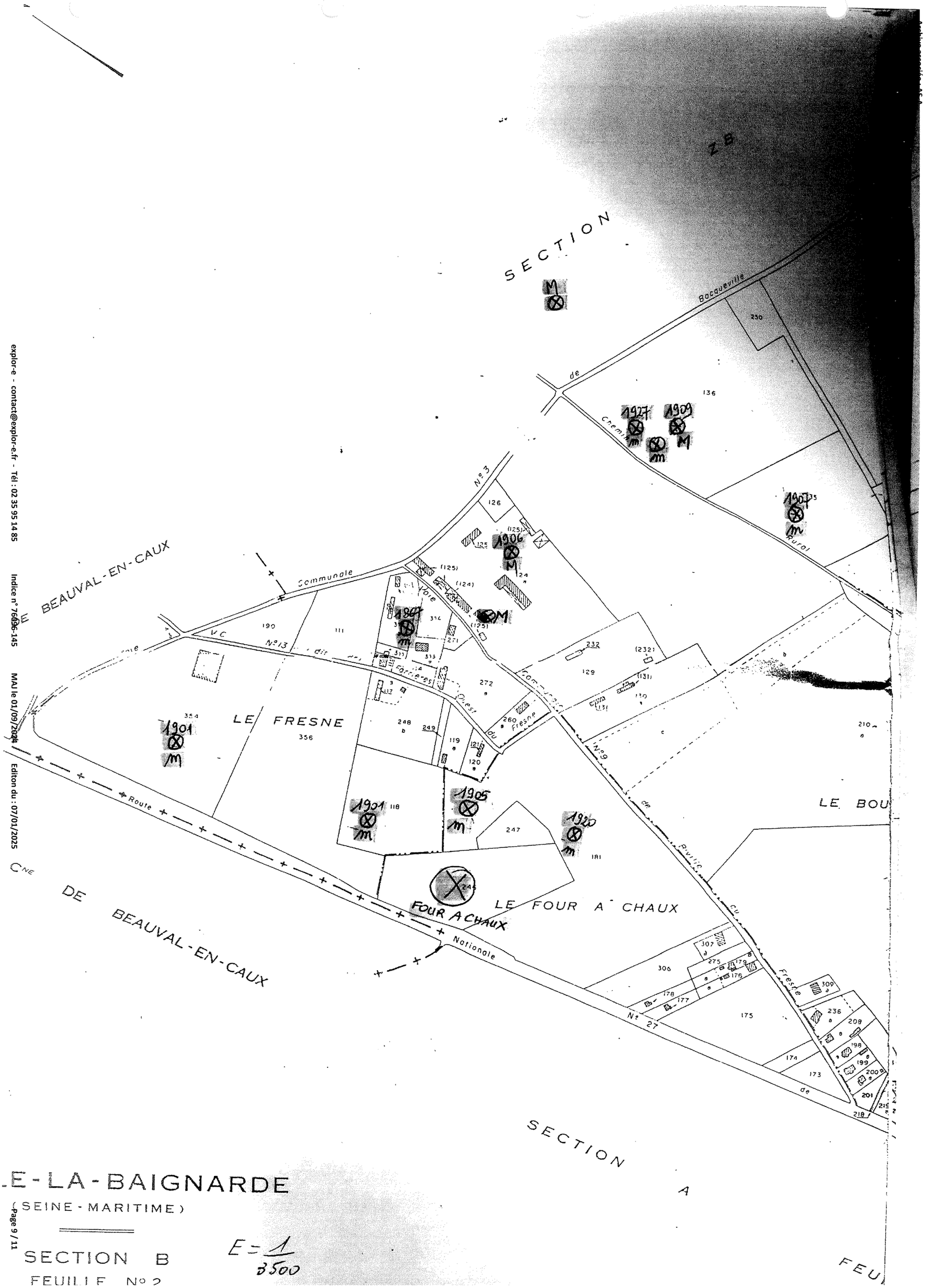

E-LA-BAIGNARDE

(SEINE-MARITIME)

SECTION B

FEUILLE No 2

E = 1/3500

JACQUES NEPVEU

BEAUVAL EN CAUX

76890 TOTES

TÉL. 35 32 88 10

BEAUVAL EN CAUX, LE Nov 95



JACQUES NEPVEU

BEAUVAL EN CAUX

76890 TOTES

TÉL. 35 32 88 10

BEAUVAL EN CAUX, LE Nov. 95

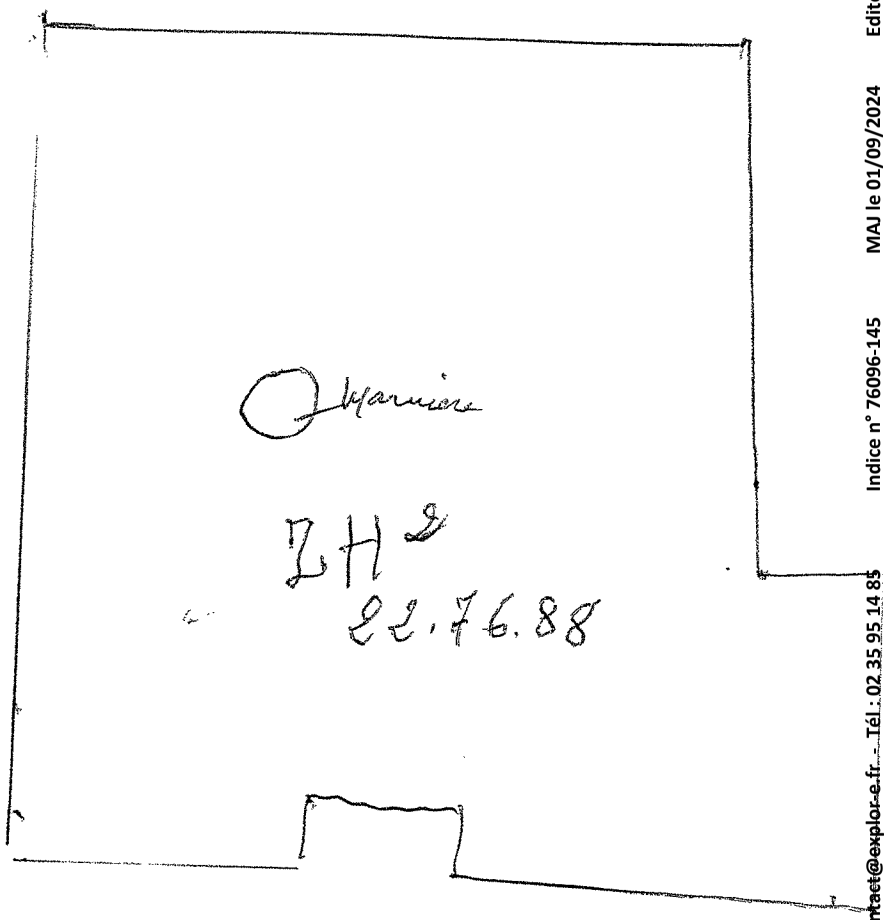

Archive associée : AS-A

explor-e - contact@explor-e.fr - Tél : 02 35 95 14 85 Indice n° 76096-145 MAJ le 01/09/2024 Editon du : 07/01/2025

Indice n° : 76096-146

Indice recensé en archive(s) - non visible sur le terrain

Localisation

Département : 76 - Seine-Maritime

Commune : Biville-la-Baignarde

Repères locaux

Hameau/Lieu-dit : le Four à chaux

Autre (route, chemin...) :

Coordonnées

Système : *RFG93-CC50*

Orig. report carto : *Cadastre*

x : *1 559 433*

y : *9 172 082*

Précision :

Type de Report : *Ponctuel*

Contexte

Geomorphologique : *Plateau*

Altitude de la nappe : 105 m

Source : Atlas BRGM 2012-ME

Source(s) de l'information

Reprise indice sans modification du RICS initial :Alise / / mars 2010

Archives (Cf. fiche(s) détaillée(s) page(s) suivante(s))

Récentes || Réf.: Inventaire régional |
Récentes || Auteur: BRGM | Réf.: BD Cavités | |

Témoignages

Photo aérienne

Terrain

- ☐ Effondrement
- ☐ Affaissement-dépression
- ☐ Zone remblayée
- ☐ Puits
- ☐ Entrée à flanc de coteaux (cavage)
- ☐ Arbre isolé
- ☐ Autre :
- ☐ Aucun

Géométrie :

- ☐ Circulaire — Diamètre (m) # — Profondeur max (m) #
- ☐ Quelconque — Longueur min (m) # — Longueur max (m) #

Observations

Origine probable de l'indice

Type

- ☐ Carrière souterraine
- ☐ Carrière à ciel ouvert
- ☐ Carrière type inconnu
- ☐ Karstique (Naturel)
- ☑ **Indéterminé**
- ☐ Puits à eau

Matière extraite

- ☐ Marne
- ☐ Pierre de taille
- ☐ Cailloux
- ☐ Argile
- ☐ Sable

Commentaires

Indice 76096-146 / Détail document d'archives récentes

Origine du document	*Auteur :*	**Mairie**
	Référence :	**Inventaire régional**
	Date :	**1995**
Informations extraites	**Inventaire Départemental des Cavités Souterraines**	
Elements de localisation	*Plan de localisation :*	*Echelle :*
	Lieu-dit :	
	Autre information :	
Elements de dimensionnement	*Plan d'extension :*	*Echelle :*
Remarques		

Indice 76096-146 / Détail document d'archives récentes

Origine du document	*Auteur :*	**BRGM**
	Référence :	**BD Cavités**
	Date :	
Informations extraites	**Indice n°HNO0018652AA de la BD cavité**	
Elements de localisation	*Plan de localisation :*	*Echelle :*
	Lieu-dit :	
	Autre information :	
Elements de dimensionnement	*Plan d'extension :*	*Echelle :*
Remarques		

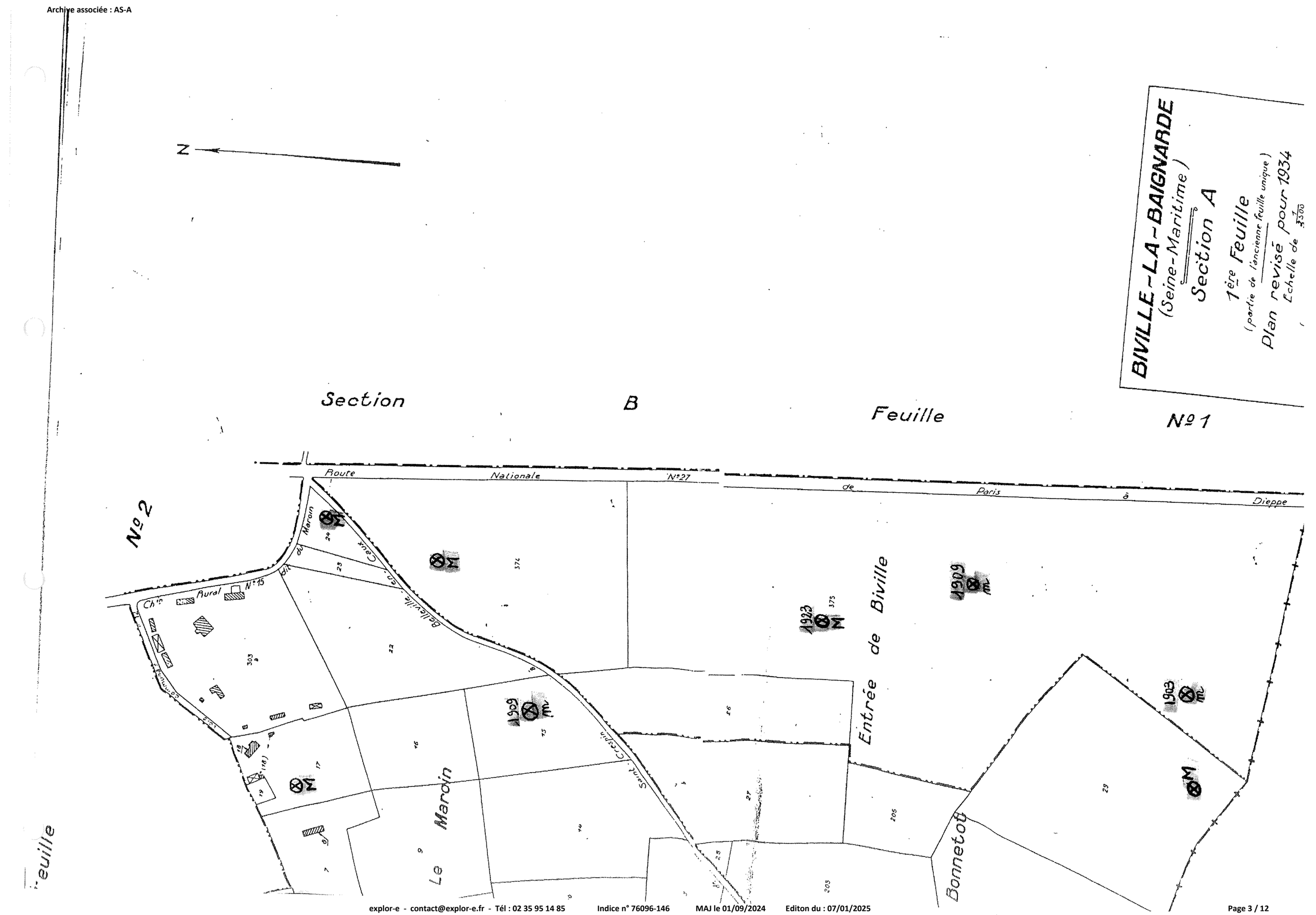
BIVILLE-LA-BAIGNARDE
(Seine-Maritime)
Section A
1ère Feuille
(partie de l'ancienne feuille unique)
Plan revisé pour 1934
Echelle de 1/3500
N
Section B Feuille Nº 1
Nº 2
Route Nationale Nº 27 de Paris à Dieppe
Ch^in Rural Nº 15
Bellevillle-en-Caux
Saint-Crespin
Le Maroin
Entrée de Biville
Bonnetot
1909
1923
1903
M

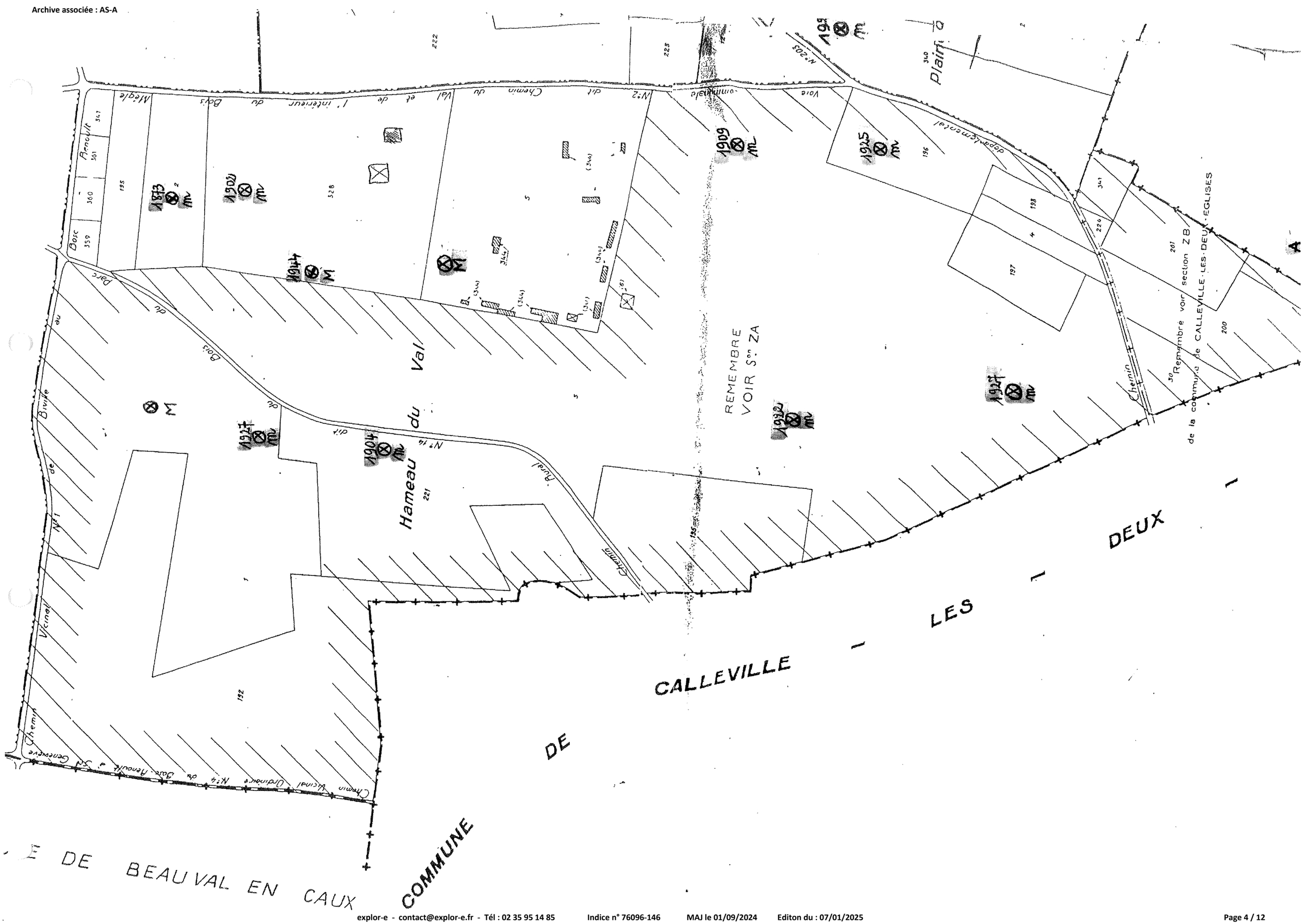
COMMUNE DE CALLEVILLE LES DEUX
DE BEAUVAL EN CAUX
REMEMBRE VOIR Son ZA
Remembre voir section ZB de la commune de CALLEVILLE-LES-DEUX-EGLISES
Hameau du Val
Chemin Vicinal Ordinaire N°4 du Bois-Renoult à Ste Geneviève
Chemin Vicinal N°1 de Biville au Parc du Bois du Bois
Chemin Rural N°14 dit du Val et de l'intérieur du Bois Mégle
Chemin du Val dit N°2
Voie communale N°203
Chemin départemental
Plain
1873 m
1902 m
1944 M
1909 m
1925 m
1927 m
1904 m
1922 m
1927 m
M
M
222
225
340
196
198
197
224
201
200
195
192
221
328
360
359
361
347

BIVILLE-LA-BAIGNARDE
(Seine-Maritime)

Section A

2e Feuille
(partie de l'ancienne feuille unique)

Plan revisé pour 1934
Echelle de 1/2500

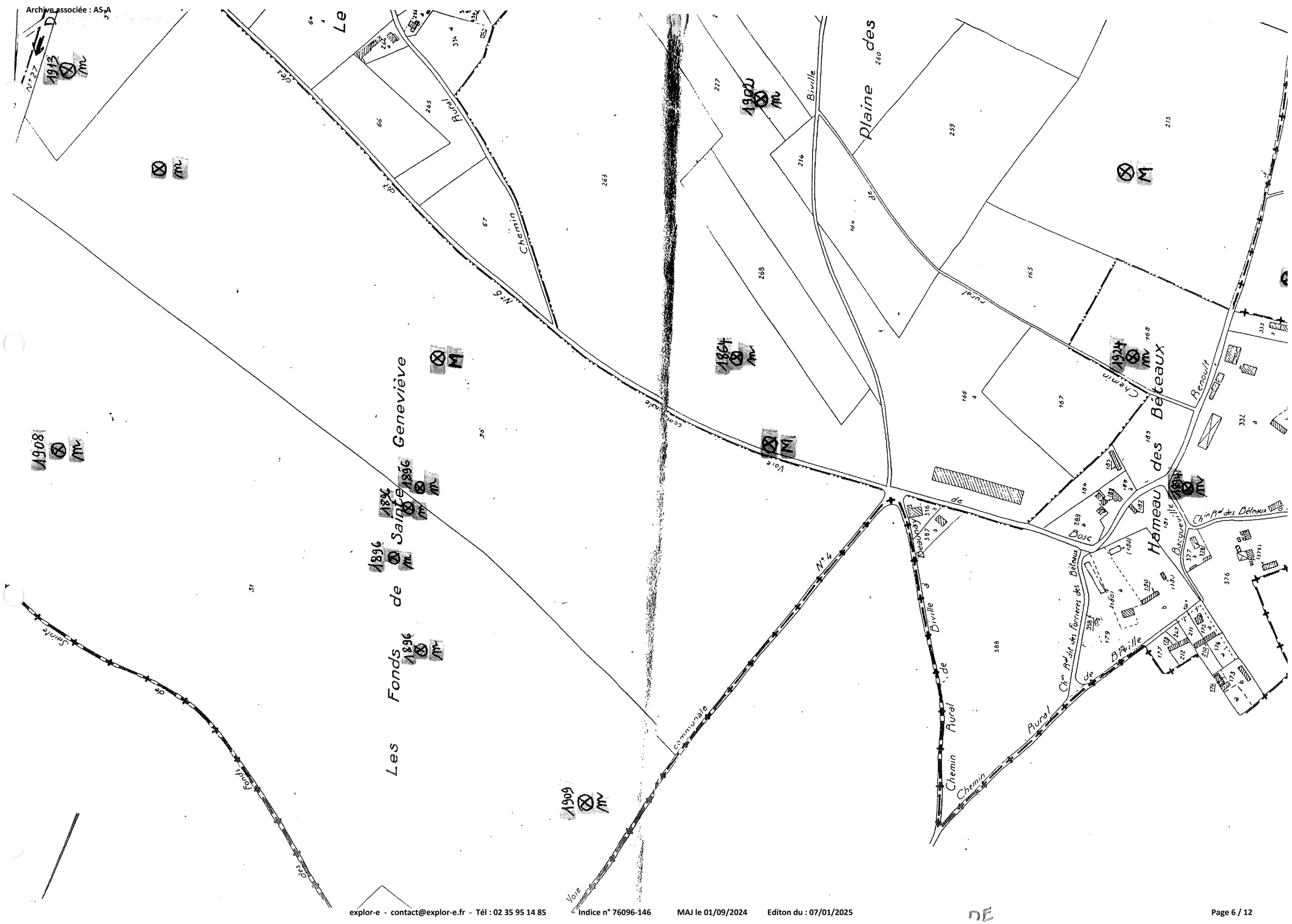
Le Fonds de Sainte Geneviève
Les Fonds de Sainte Geneviève
Chemin Rural
Chemin Rural de Biville à Bétheux
Chemin Rural de Biville à Renouf
Chemin Rural de Biville à Bétheux
Chemin Rural de Biville à Hameau des Bétheux
Chemin Rural de Biville à Jacqueville

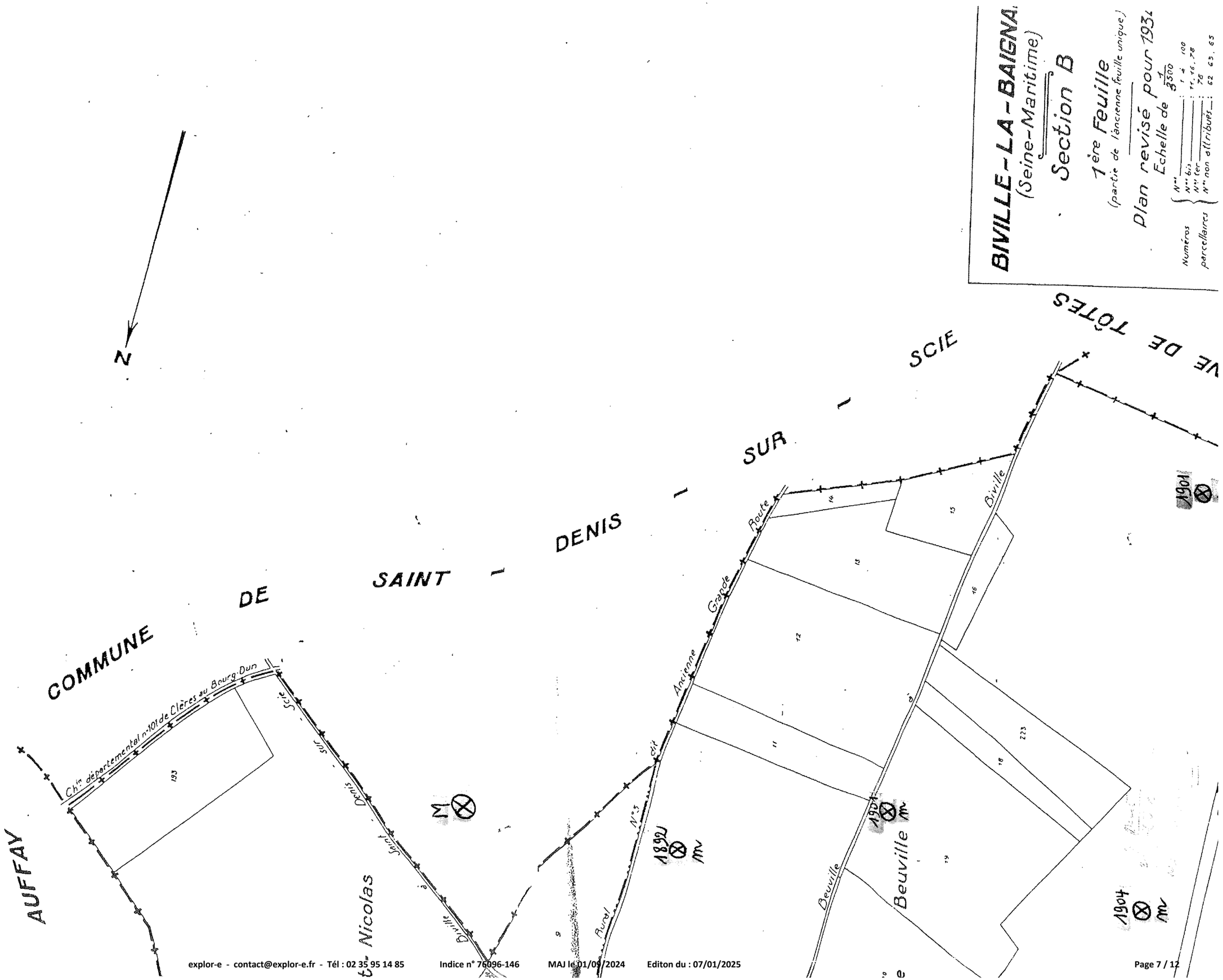
BIVILLE-LA-BAIGNA
(Seine-Maritime)
Section B
1ère Feuille
(partie de l'ancienne feuille unique)
Plan revisé pour 1931
Echelle de 1/3500
Numéros parcellaires
N°s : 1 à 100
N°s bis : 11, 16, 78
N°s ter : 78
N°s non attribués : 62 63, 65
N
COMMUNE DE SAINT - DENIS - SUR - SCIE
AUFFAY
Ch^in départemental n°101 de Clères au Bourg-Dun
Scie
Saint - Denis - sur - Scie
Biville
Nicolas
Rural N°5 dit Ancienne Grande Route
Beuville
Biville
1892 m
1901 m
1904 m
1901 m
M


COMMUNE
Plaine d' Auffay
Les Fonds de S
Le Bourg
Plaine
Section
Feuille
No 2
No 2
Chemin Rural No 4
Chemin Rural No 19
Chemin Rural No 27
Rue de Biville
Grande Rue de Biville
Chemin Rural de Bateaux
Saint-Aubin-sur-Scie
Longueville-sur-Scie
Dourville
Brennetuit
Vicinal
Ardinaire
Nationale
Eglise
1899
1948
1901
1886
1899
1908
1894

explor-e - contact@explor-e.fr - Tél : 02 35 95 14 85
Indice n° 76096-146
MAJ le 01/09/2024
Edition du : 07/01/2025

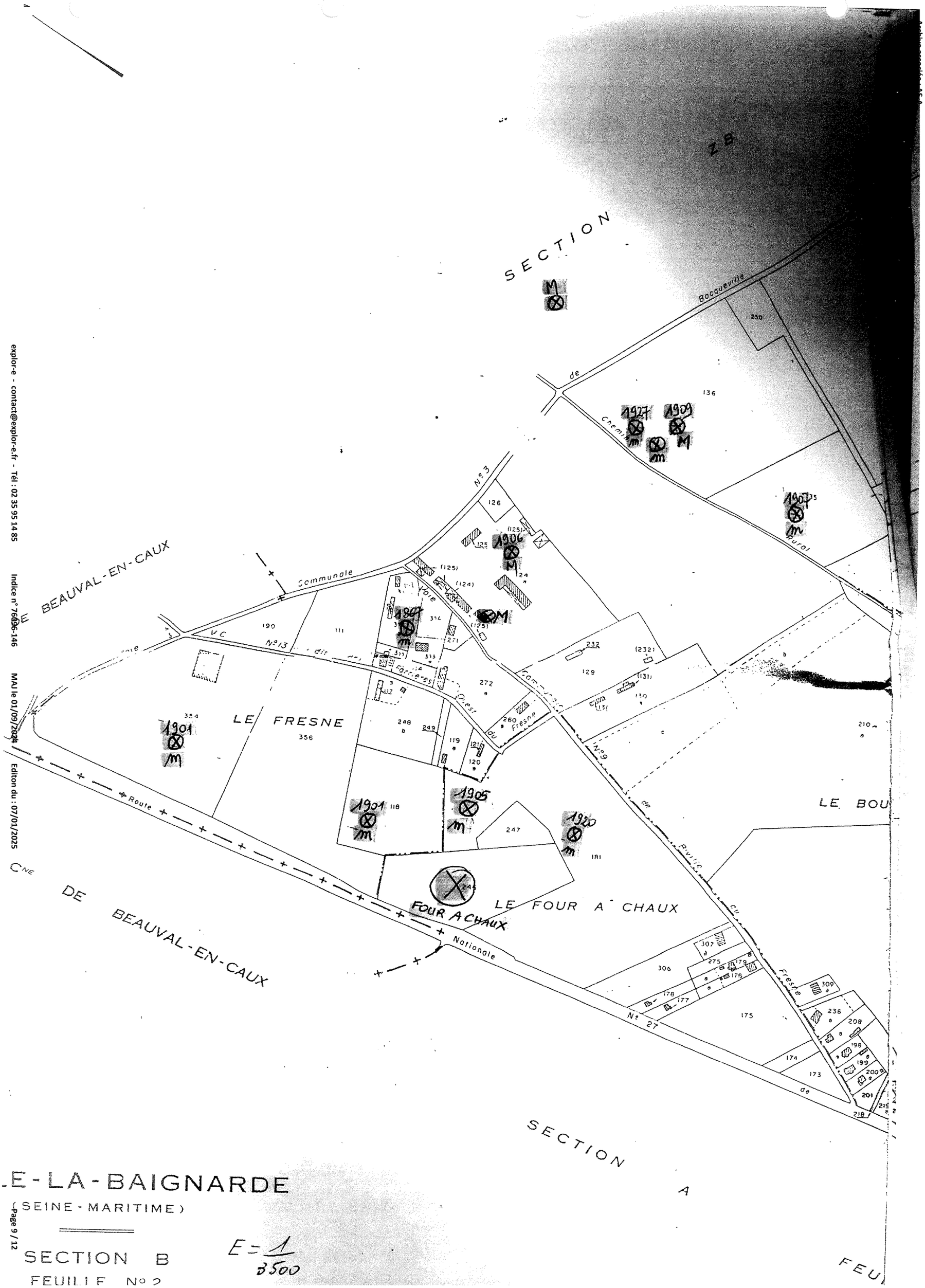

-E-LA-BAIGNARDE

(SEINE-MARITIME)

SECTION B

FEUILLE N° 2

E = 1/3500

FEU

JACQUES NEPVEU

BEAUVAL EN CAUX

76890 TOTES

TÉL. 35 32 88 10

BEAUVAL EN CAUX, LE Nov 95



JACQUES NEPVEU

BEAUVAL EN CAUX

76890 TOTES

TÉL. 35 32 88 10

BEAUVAL EN CAUX, LE Nov. 95

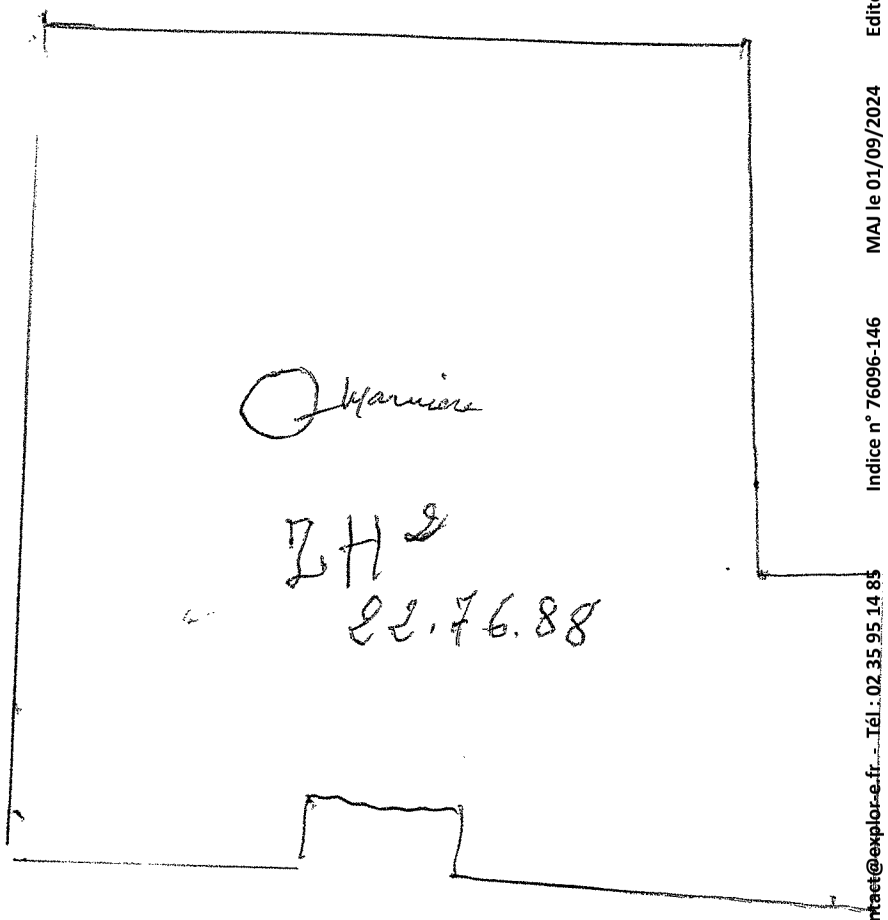

Archive associée : AS-A

explor-e - contact@explor-e.fr - Tél : 02 35 95 14 85 Indice n° 76096-146 MAJ le 01/09/2024 Editon du : 07/01/2025

brgm

Cavités souterraines

Abandonnées "hors mines"

Fiche synthétique de la cavité : HNO0018652AA

Vous pouvez télécharger cette fiche synthétique au format ASCII.

Fiche détaillée Exporter la fiche

(*) Seuls les champs qui contiennent des données connues sont affichés à l'écran

Type de cavité :	Carrière
Origine de la source :	BRGM
Nom :	Marnière lieu dit 'le four à chaux'
Département :	Seine-Maritime
Commune :	BIVILLE-LA-BAIGNARDE
Positionnement de la cavité :	précis
Coordonnées X (Lambert II étendu) :	507133
Coordonnées Y (Lambert II étendu) :	2526937
Précision des coordonnées :	25 m
Repérage de la cavité :	orifice visible
Connaissance :	par ouvrages
Accès :	inconnu
Date de validité des informations :	01/01/1995

Indice n° : 76096-147

Indice recensé en archive(s) - non visible sur le terrain

Localisation

Département : 76 - Seine-Maritime

Commune : Biville-la-Baignarde

Repères locaux

Hameau/Lieu-dit : le Fresne

Autre (route, chemin...) :

Coordonnées

Système : *RFG93-CC50*

Orig. report carto : *Cadastre*

x : *1 559 636*

y : *9 172 153*

Précision :

Type de Report : *Ponctuel*

Contexte

Geomorphologique : *Plateau*

Altitude de la nappe : 105 m

Source : Atlas BRGM 2012-ME

Source(s) de l'information

Reprise indice sans modification du RICS initial :Alise / / mars 2010

Archives (Cf. fiche(s) détaillée(s) page(s) suivante(s))

Récentes || Réf.: Inventaire régional |
Récentes || Auteur: BRGM | Réf.: BD Cavités | |

Témoignages

Photo aérienne

Terrain

- ☐ Effondrement
- ☐ Affaissement-dépression
- ☐ Zone remblayée
- ☐ Puits
- ☐ Entrée à flanc de coteaux (cavage)
- ☐ Arbre isolé
- ☐ Autre :
- ☐ Aucun

Géométrie :

- ☐ Circulaire — Diamètre (m) # — Profondeur max (m) #
- ☐ Quelconque — Longueur min (m) # — Longueur max (m) #

Observations

Origine probable de l'indice

Type

- ☐ Carrière souterraine
- ☐ Carrière à ciel ouvert
- ☐ Carrière type inconnu
- ☐ Karstique (Naturel)
- ☑ Indéterminé
- ☐ Puits à eau

Matière extraite

- ☐ Marne
- ☐ Pierre de taille
- ☐ Cailloux
- ☐ Argile
- ☐ Sable

Commentaires

Indice 76096-147 / Détail document d'archives récentes

Origine du document	*Auteur :*	**Mairie**
	Référence :	**Inventaire régional**
	Date :	**1995**
Informations extraites	**Inventaire Départemental des Cavités Souterraines**	
Elements de localisation	*Plan de localisation :*	*Echelle :*
	Lieu-dit :	
	Autre information :	
Elements de dimensionnement	*Plan d'extension :*	*Echelle :*
Remarques		

Indice 76096-147 / Détail document d'archives récentes

Origine du document	*Auteur :*	**BRGM**
	Référence :	**BD Cavités**
	Date :	
Informations extraites	**Indice n°HNO0018656AA de la BD cavité**	
Elements de localisation	*Plan de localisation :*	*Echelle :*
	Lieu-dit :	
	Autre information :	
Elements de dimensionnement	*Plan d'extension :*	*Echelle :*
Remarques		

BIVILLE-LA-BAIGNARDE
(Seine-Maritime)
Section A
1ère Feuille
(partie de l'ancienne feuille unique)
Plan revisé pour 1934
Echelle de 1/500

N

Section B Feuille N°1

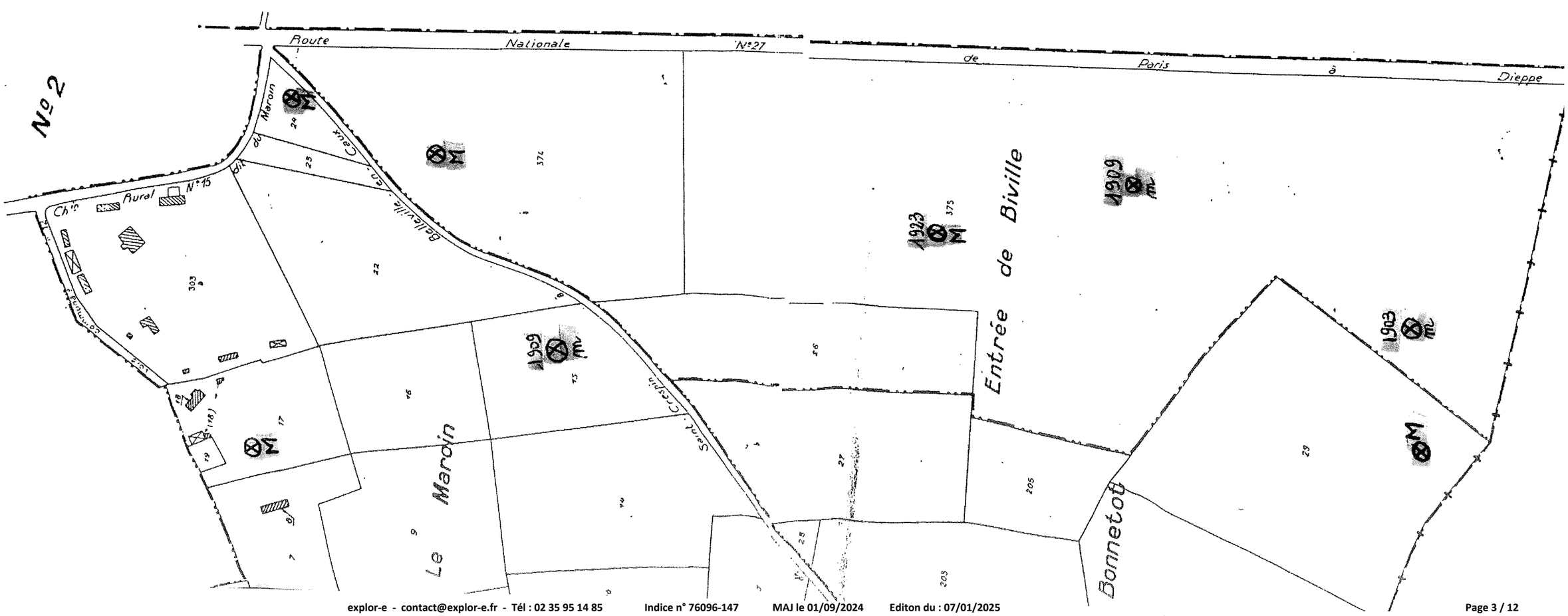

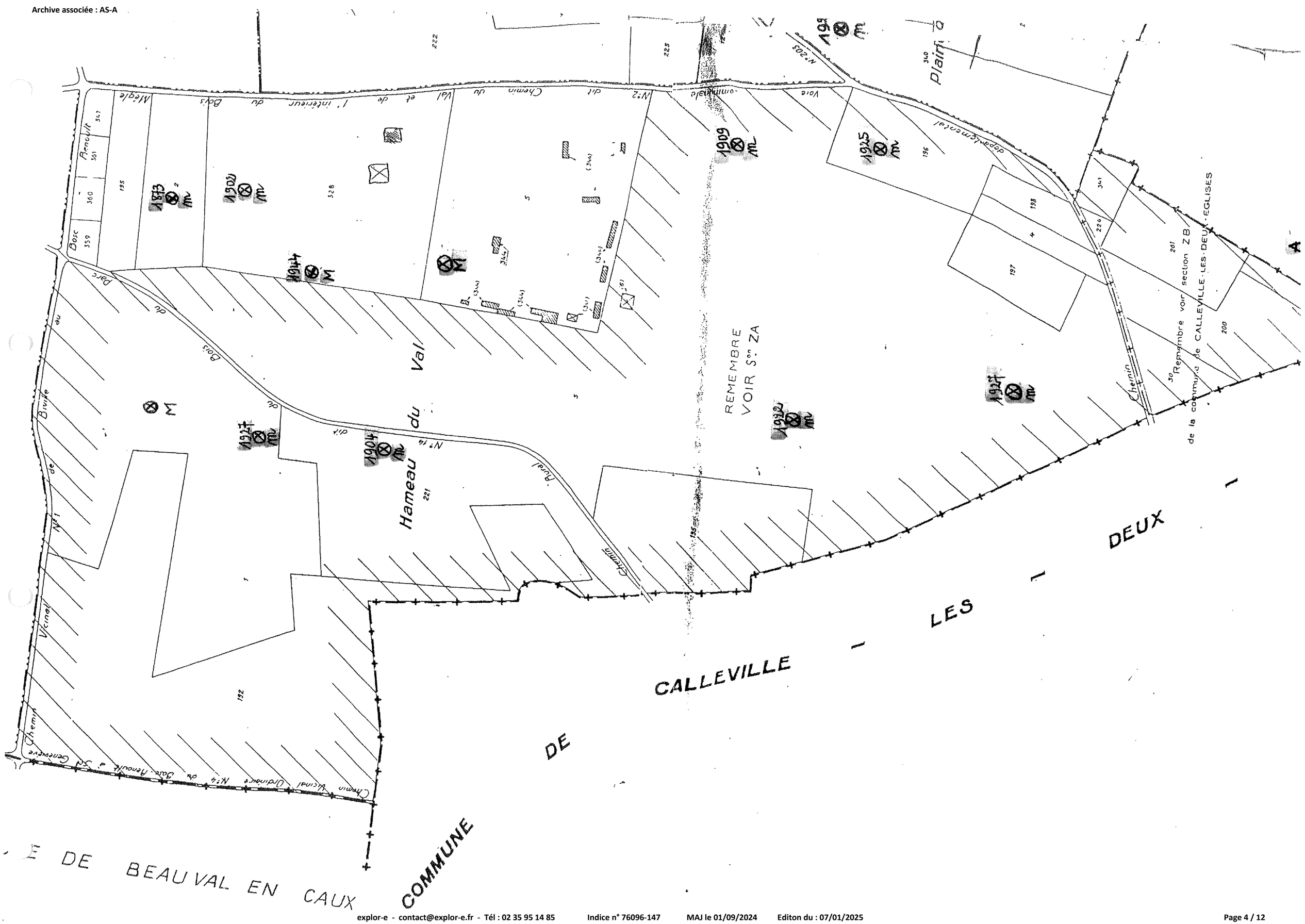
COMMUNE DE CALLEVILLE LES DEUX
DE BEAUVAL EN CAUX
REMEMBRE VOIR Son ZA
Remembre voir section ZB de la commune de CALLEVILLE-LES-DEUX-EGLISES
Hameau du Val
Chemin Vicinal Ordinaire N°4 du Bois-Renoult à Ste Geneviève
Chemin Vicinal N°1 de Biville au Parc du Bois du Bois
Chemin Rural N°14 dit du Val et de l'intérieur du Bois Mégle
Chemin Rural N°2 dit Chemin du Val
Voie communale N°203
Chemin Plain
Chemin Vicinal
Bosc
Renoult
1873
1902
1944
1909
1925
1927
1904
1922
1927

BIVILLE-LA-BAIGNARDE
(Seine-Maritime)

Section A

2e Feuille
(partie de l'ancienne feuille unique)

Plan revisé pour 1934
Echelle de 1/500

Archive associée : AS-A

MAJ le 01/09/2024 Editon du : 07/01/2025

Indice n° 76096-147

explorer-contact@explorer.fr - Tél : 02 35 95 14 65

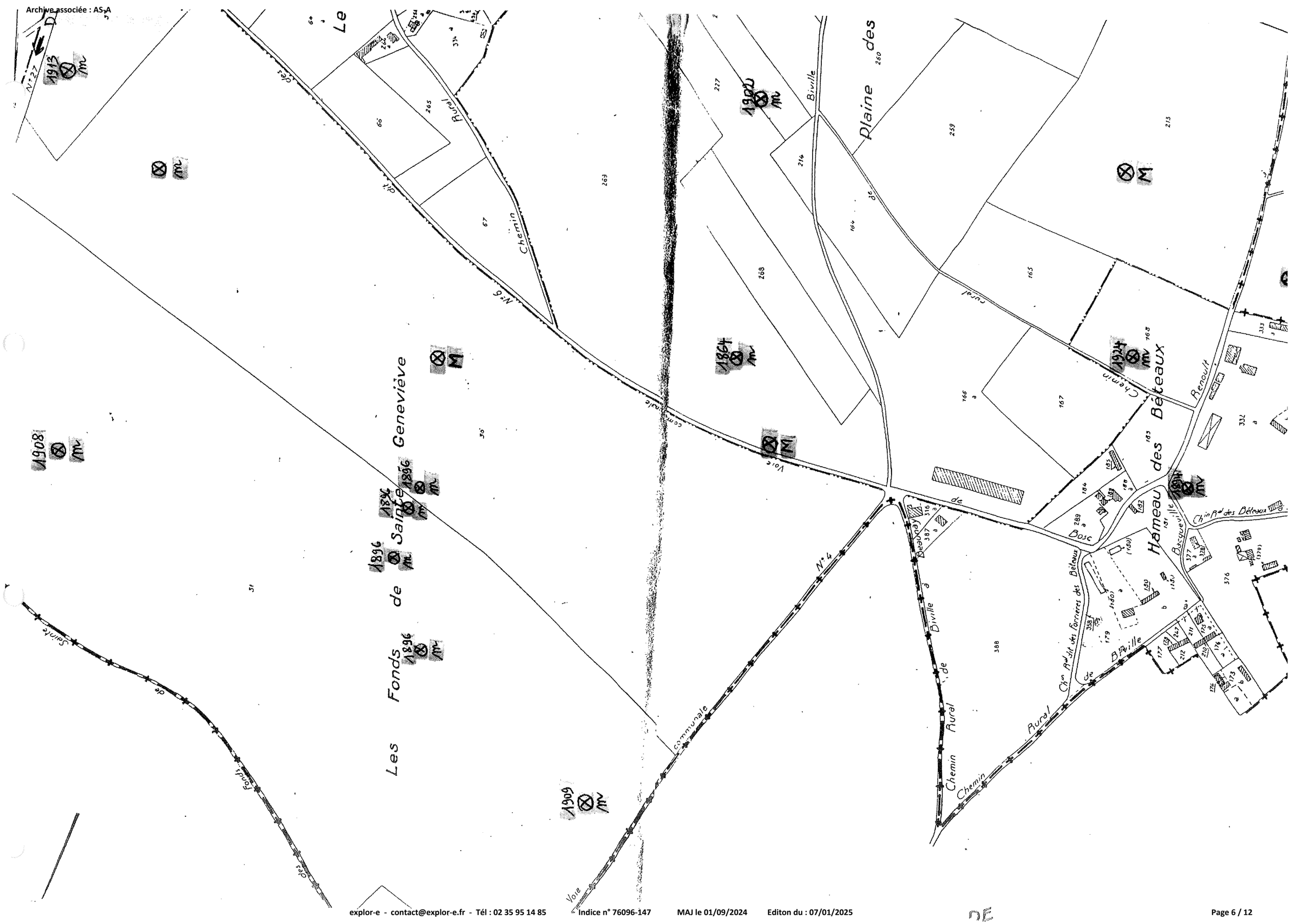
Le Fonds de Sainte Geneviève
Les Fonds de Sainte Geneviève
Chemin Rural
Plaine des Biville
Hameau des Béteaux
Chemin Rural de Biville à Renouville
Chemin Rural dit des Carrières des Béteaux
Chemin Rural de Biville à Bacqueville
Chemin Rural de Biville à Renouville
Chemin Rural de Biville à Bacqueville

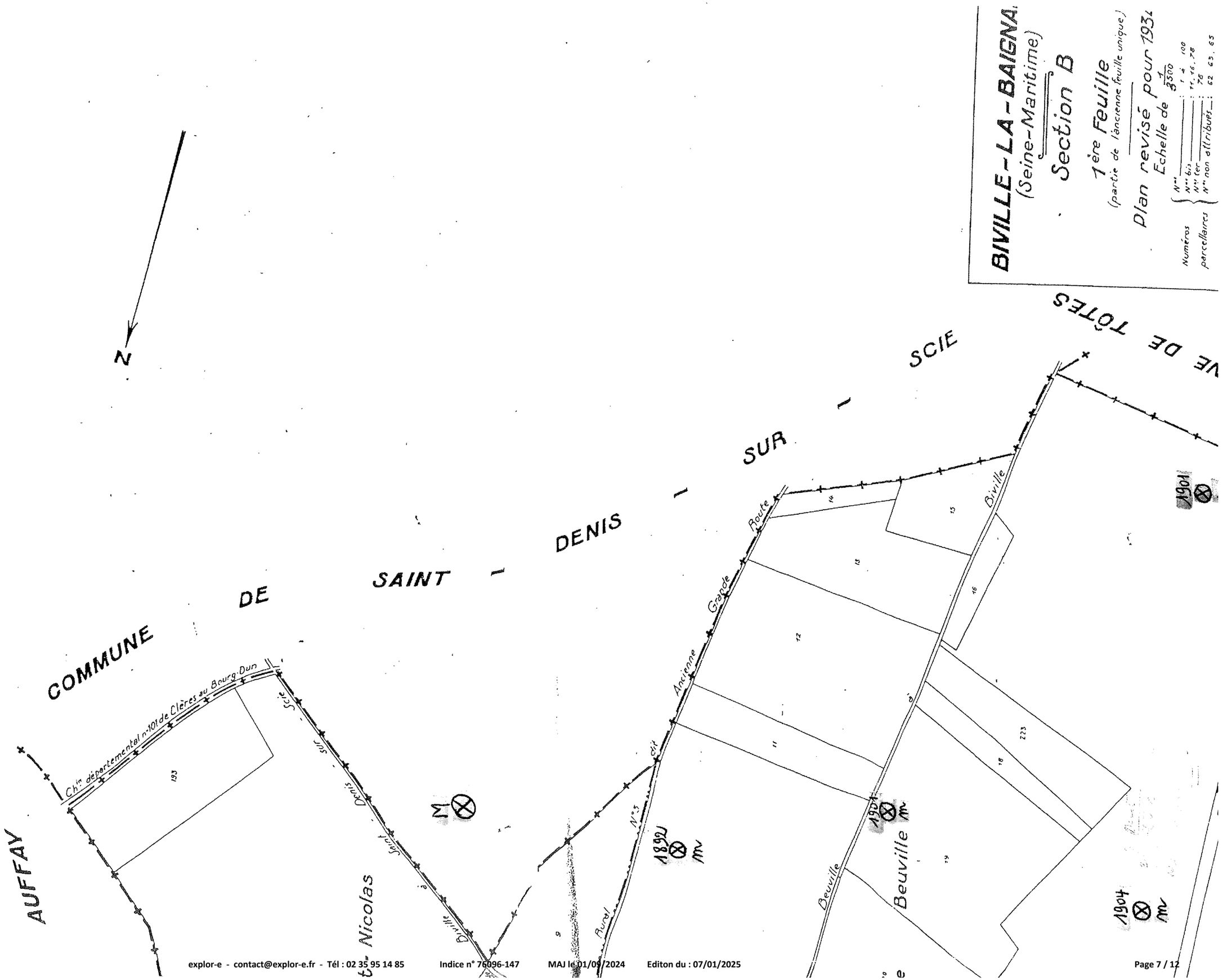
BIVILLE-LA-BAIGNA
(Seine-Maritime)
Section B
1ère Feuille
(partie de l'ancienne feuille unique)
Plan revisé pour 1931
Echelle de 1/3500
Numéros parcellaires
N°s : 1 à 100
N°s bis : 11, 16, 78
N°s ter : 78
N°s non attribués : 62 63, 65
N
COMMUNE DE SAINT - DENIS - SUR - SCIE
AUFFAY
Ch^in départemental n°101 de Clères au Bourg-Dun
Scie
Saint - Denis - sur - Scie
Biville
Nicolas
Rural
N°5
dit
Ancienne
Grande
Route
Biville
Beuville
Beuville
1892
1901
1904
1901


COMMUNE
D'
Plaine d'Auffay
Les Fonds de S
Le Bourg
Plaine
Section
Feuille
No 2
No 2
Chemin Rural No 4
Chemin Rural No 19
Chemin Rural No 27
Rue de Bivville
Grande Rue de Bivville
Chemin Rural de Bateaux
Chemin Rural des Bateaux
Saint-Aubin-sur-Scie
Longueville-sur-Scie
Dourville
Brennetuit
Vicinal
Ardinaire
Nationale
Eglise
1899
1948
1901
1886
1899
1908
1872

explor-e - contact@explor-e.fr - Tél : 02 35 95 14 85
Indice n° 76096-147
MAJ le 01/09/2024
Edition du : 07/01/2025

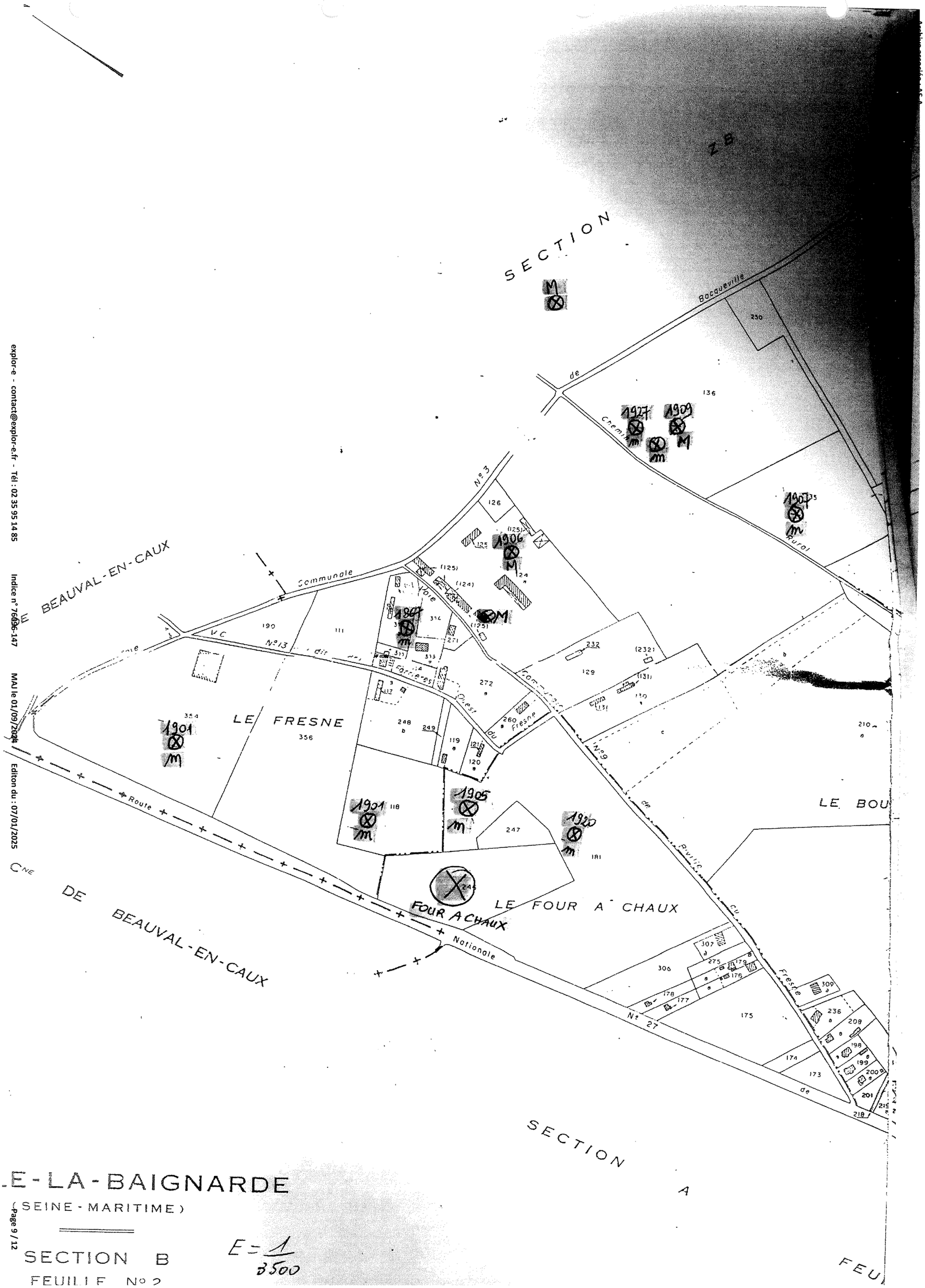

E-LA-BAIGNARDE

(SEINE-MARITIME)

SECTION B

FEUILLE N° 2

E = 1/3500

JACQUES NEPVEU

BEAUVAL EN CAUX

76890 TOTES

TÉL. 35 32 88 10

BEAUVAL EN CAUX, LE Nov 95



JACQUES NEPVEU

BEAUVAL EN CAUX

76890 TOTES

TÉL. 35 32 88 10

BEAUVAL EN CAUX, LE Nov. 95

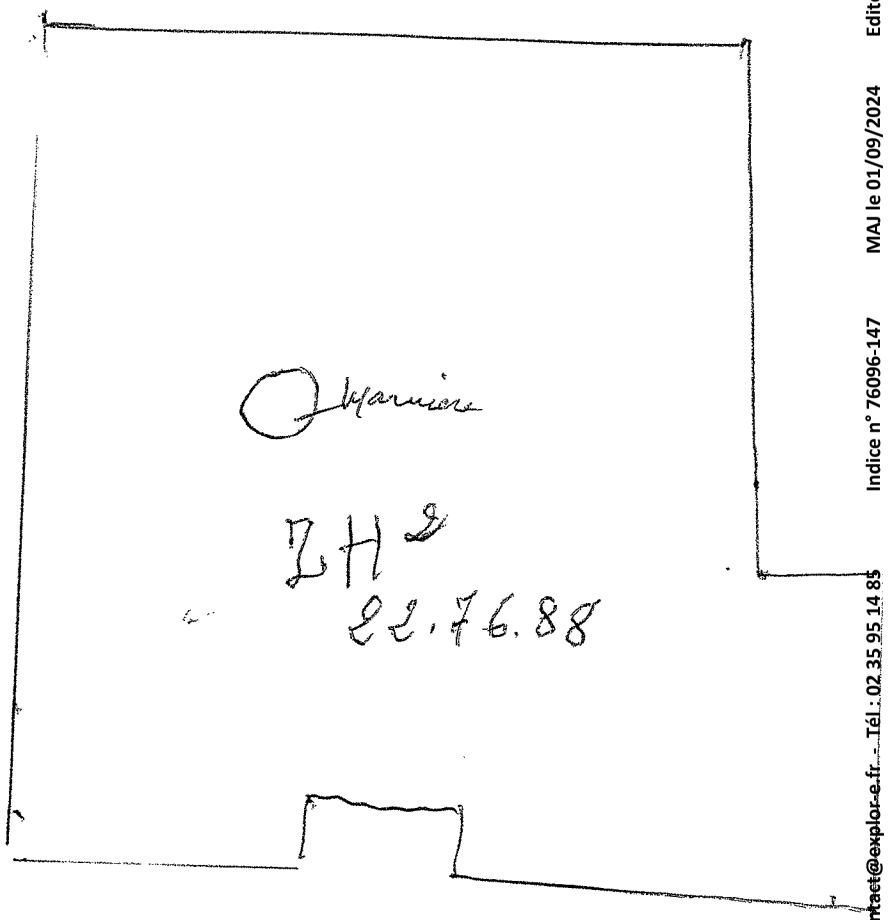

Archive associée : AS-A

explor-e - contact@explor-e.fr - Tél : 02 35 95 14 85 Indice n° 76096-147 MAJ le 01/09/2024 Editon du : 07/01/2025

brgm

Cavités souterraines
Abandonnées "hors mines"

Fiche synthétique de la cavité : HNO0018656AA

Vous pouvez télécharger cette fiche synthétique au format ASCII.

Fiche détaillée Exporter la fiche

(*) Seuls les champs qui contiennent des données connues sont affichés à l'écran

Type de cavité :	Carrière
Origine de la source :	BRGM
Nom :	Effondrement lieu dit 'le four à chaux'
Département :	Seine-Maritime
Commune :	BIVILLE-LA-BAIGNARDE
Positionnement de la cavité :	précis
Coordonnées X (Lambert II étendu) :	507342
Coordonnées Y (Lambert II étendu) :	2527030
Précision des coordonnées :	25 m
Repérage de la cavité :	orifice visible
Connaissance :	par ouvrages
Accès :	inconnu
Date de validité des informations :	01/01/1995

Indice n° : 76096-148

Indice recensé en archive(s) - non visible sur le terrain

Localisation

Département : 76 - Seine-Maritime

Commune : Biville-la-Baignarde

Repères locaux

Hameau/Lieu-dit : le Fresne

Autre (route, chemin...) :

Coordonnées

Système : *RFG93-CC50*

Orig. report carto : *Cadastre*

x : *1 559 737*

y : *9 172 151*

Précision :

Type de Report : *Ponctuel*

Contexte

Geomorphologique : *Plateau*

Altitude de la nappe : 105 m

Source : Atlas BRGM 2012-ME

Source(s) de l'information

Reprise indice sans modification du RICS initial :Alise / / mars 2010

Archives (Cf. fiche(s) détaillée(s) page(s) suivante(s))

Récentes || Réf.: Inventaire régional |
Récentes || Auteur: BRGM | Réf.: BD Cavités | |

Témoignages

Photo aérienne

Terrain

- ☐ Effondrement
- ☐ Affaissement-dépression
- ☐ Zone remblayée
- ☐ Puits
- ☐ Entrée à flanc de coteaux (cavage)
- ☐ Arbre isolé
- ☐ Autre :
- ☐ Aucun

Géométrie :

- ☐ Circulaire — Diamètre (m) # — Profondeur max (m) #
- ☐ Quelconque — Longueur min (m) # — Longueur max (m) #

Observations

Origine probable de l'indice

Type

- ☐ Carrière souterraine
- ☐ Carrière à ciel ouvert
- ☐ Carrière type inconnu
- ☐ Karstique (Naturel)
- ☑ Indéterminé
- ☐ Puits à eau

Matière extraite

- ☐ Marne
- ☐ Pierre de taille
- ☐ Cailloux
- ☐ Argile
- ☐ Sable

Commentaires

Indice 76096-148 / Détail document d'archives récentes

Origine du document	*Auteur :*	**Mairie**
	Référence :	**Inventaire régional**
	Date :	**1995**
Informations extraites	**Inventaire Départemental des Cavités Souterraines**	
Elements de localisation	*Plan de localisation :*	*Echelle :*
	Lieu-dit :	
	Autre information :	
Elements de dimensionnement	*Plan d'extension :*	*Echelle :*
Remarques		

Indice 76096-148 / Détail document d'archives récentes

Origine du document	*Auteur :*	**BRGM**
	Référence :	**BD Cavités**
	Date :	
Informations extraites	**Indice n°HNO0018657AA de la BD cavité**	
Elements de localisation	*Plan de localisation :*	*Echelle :*
	Lieu-dit :	
	Autre information :	
Elements de dimensionnement	*Plan d'extension :*	*Echelle :*
Remarques		

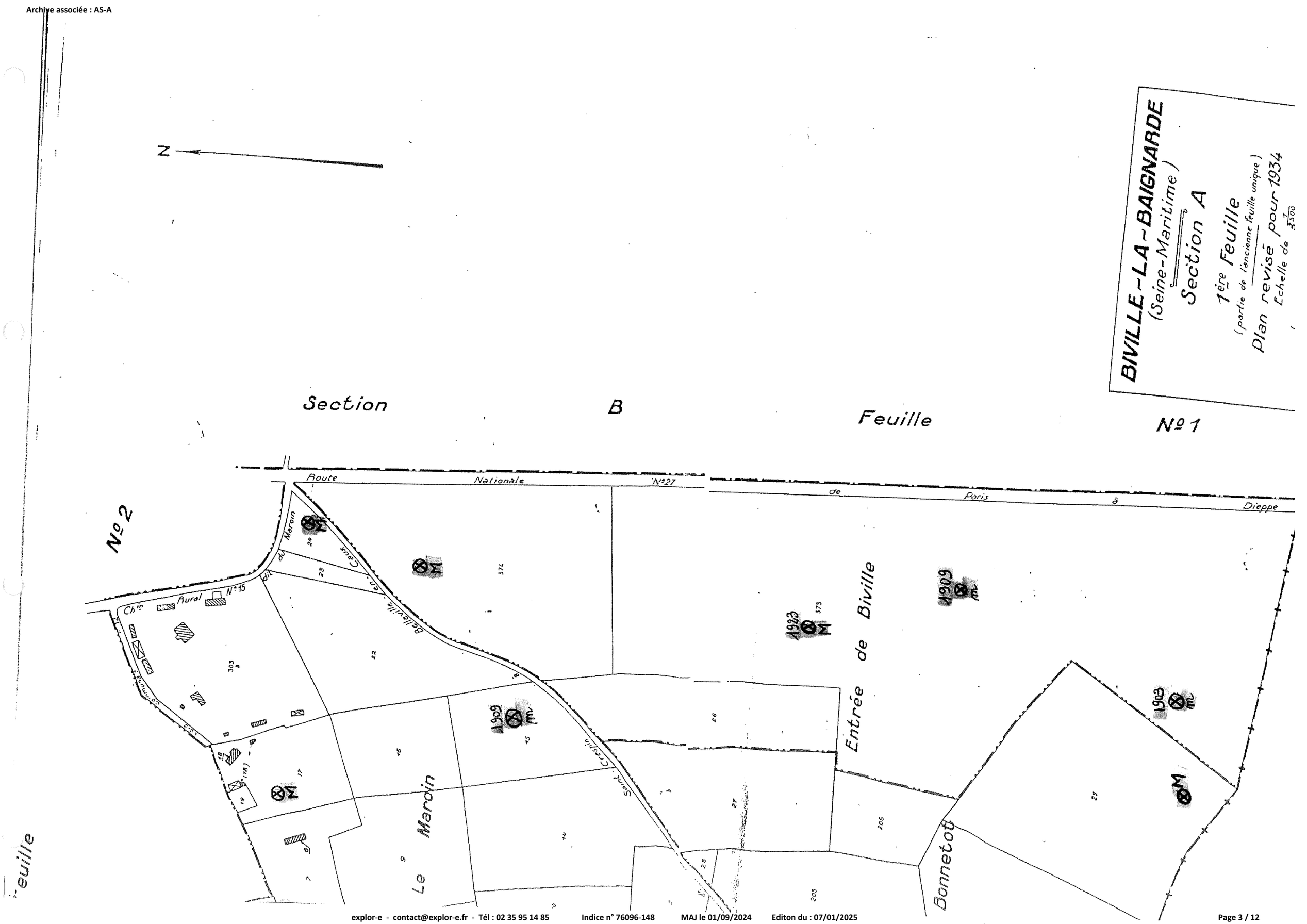
BIVILLE-LA-BAIGNARDE
(Seine-Maritime)
Section A
1ère Feuille
(partie de l'ancienne feuille unique)
Plan revisé pour 1934
Echelle de 1/3500
N
Section B Feuille N° 1
N° 2
Route Nationale N°27 de Paris à Dieppe
Ch^in Rural N°15
Bellevilles en Caux
Saint-Crespin
Le Marcin
Entrée de Biville
Bonnetot
1909
1923
1903
Feuille

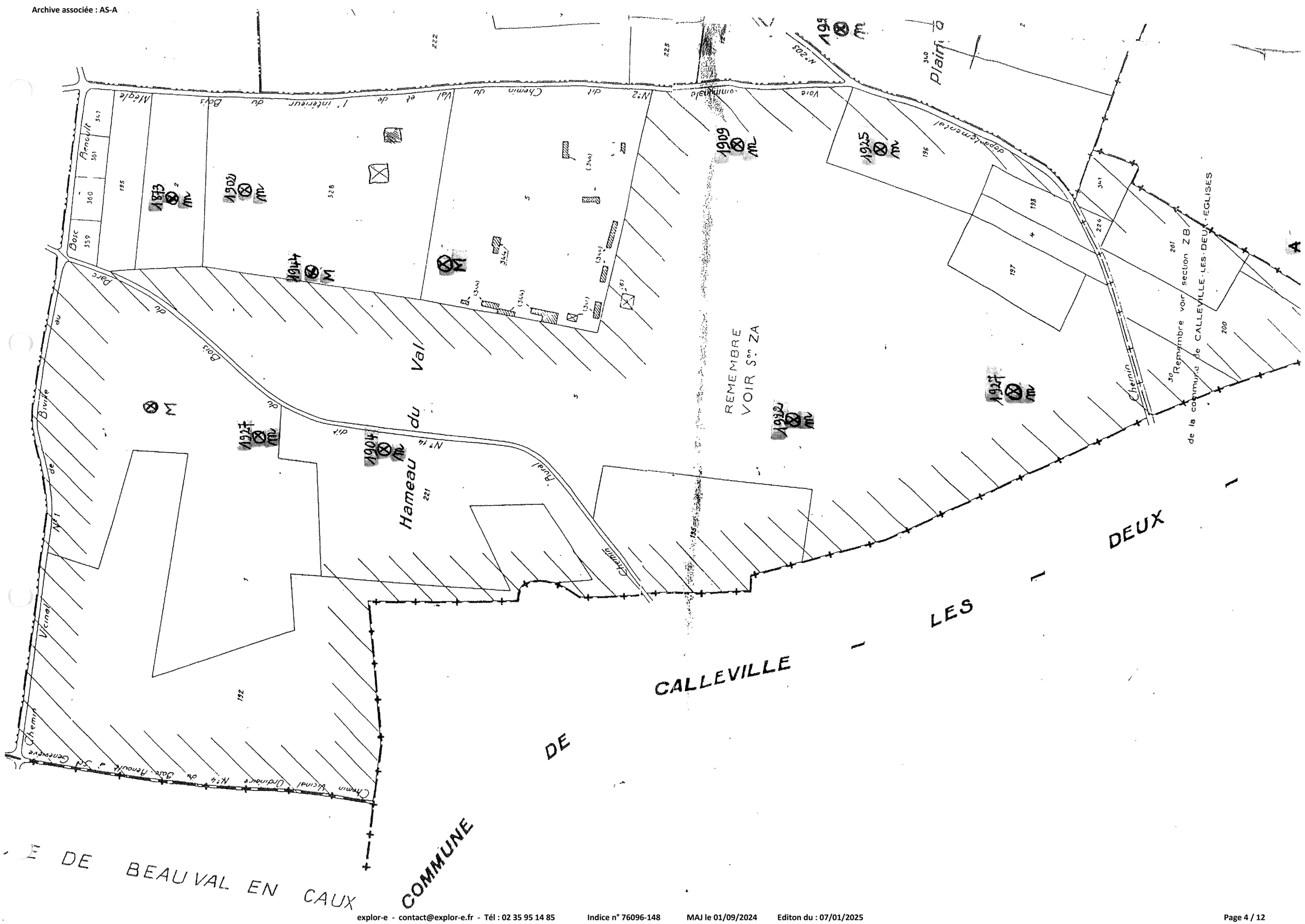
REMEMBRE
VOIR S.on ZA
CALLEVILLE - LES - DEUX
DE
COMMUNE
DE BEAUVAL EN CAUX
Chemin dit de l'intérieur du Bois et de Val
Chemin dit du Val
Chemin dit du Hameau
Chemin Vicinal Ordinaire N°4 du Bois-Renoult à Ste Geneviève
Chemin Vicinal N°1
Chemin
Plain
Voie communale N°203
Chemin départemental
Bois
Bruyère
Renoult
Mégale
Bois
Val
Hameau du
Plain
Chemin
Bruyère
Renoult
Mégale
Bois
Renoult
Bois
Chemin
Chemin
Chemin

BIVILLE-LA-BAIGNARDE
(Seine-Maritime)

Section A

2e Feuille
(partie de l'ancienne feuille unique)

Plan revisé pour 1934
Echelle de 1/2500

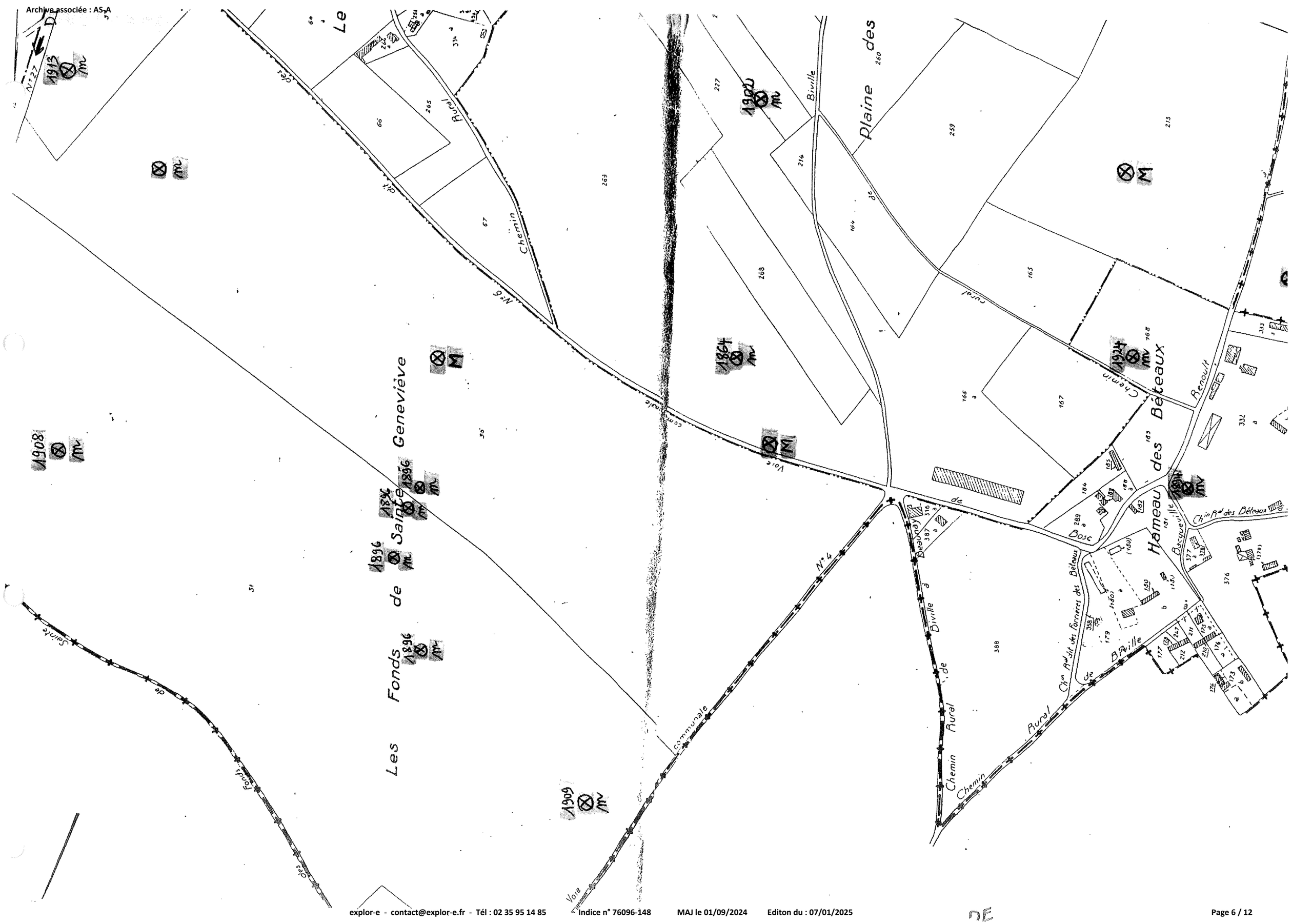
Le Fonds de Sainte Geneviève
Les Fonds de Sainte Geneviève
Chemin Rural
Chemin Rural de Biville à Bétheux
Chemin Rural de Biville à Renouf
Chemin Rural de Biville à Bétheux
Chemin Rural de Biville à Hameau des Bétheux
Chemin Rural de Biville à Jacqueville

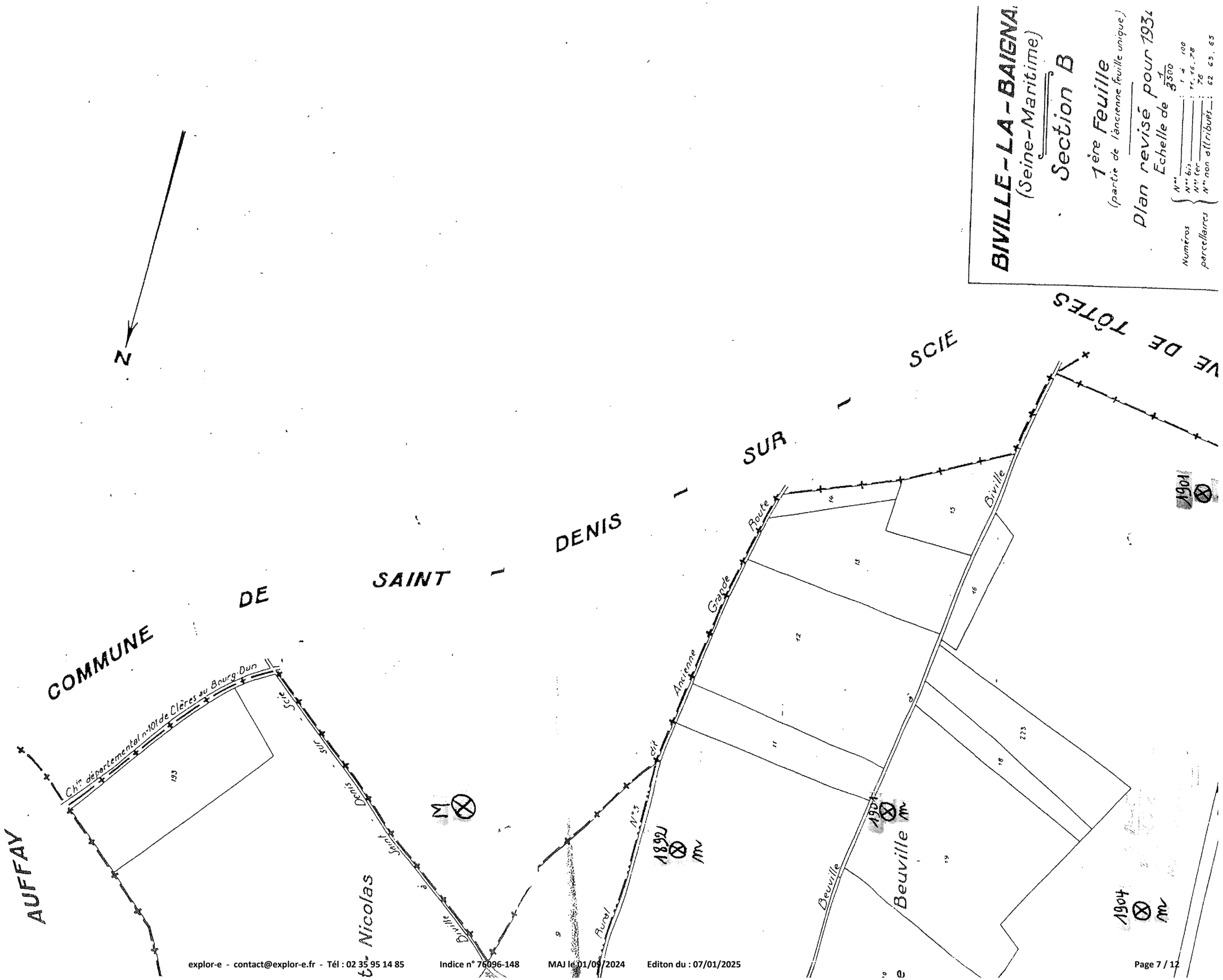
BIVILLE-LA-BAIGNA
(Seine-Maritime)
Section B
1ère Feuille
(partie de l'ancienne feuille unique)
Plan revisé pour 1931
Echelle de 1/3500
Numéros parcellaires
N°s : 1 à 100
N°s bis : 11, 16, 78
N°s ter : 78
N°s non attribués : 62 63, 65
N
COMMUNE DE SAINT - DENIS - SUR - SCIE
AUFFAY
Ch^in départemental n°101 de Clères au Bourg-Dun
Scie
Saint - Denis - sur - Scie
Biville
Nicolas
Rural
N°5
dit
Ancienne
Grande
Route
Biville
Beuville
Beuville
1892
1901
1904
1901
M


Section
N° 2
Feuille
A
N° 27
Chemin
Nationale
Plaine
Rural
N° 19
Chemin
Rue
de
Grande
Le Bourg
Plaine d' Auffay
Les Fonds de S
Saint-Aubin-sur-Scie
Longueville-sur-Scie
Chemin
Rural
N° 4
Chemin
de Toites à
Rural
N° 7
Dieppe
Dreuil
Pourville
Brennetuit
COMMUNE
D -
N° 2
1904
1898
1896
1948
1899
1894
1897
1900
1901
1902
1903
1905
1906
1907
1908
1909
1910
1911
1912
1913
1914
1915
1916
1917
1918
1919
1920
1921
1922
1923
1924
1925
1926
1927
1928
1929
1930
1931
1932
1933
1934
1935
1936
1937
1938
1939
1940
1941
1942
1943
1944

explor-e - contact@explor-e.fr - Tél : 02 35 95 14 85
Indice n° 76096-148
MAJ le 01/09/2024
Edition du : 07/01/2025

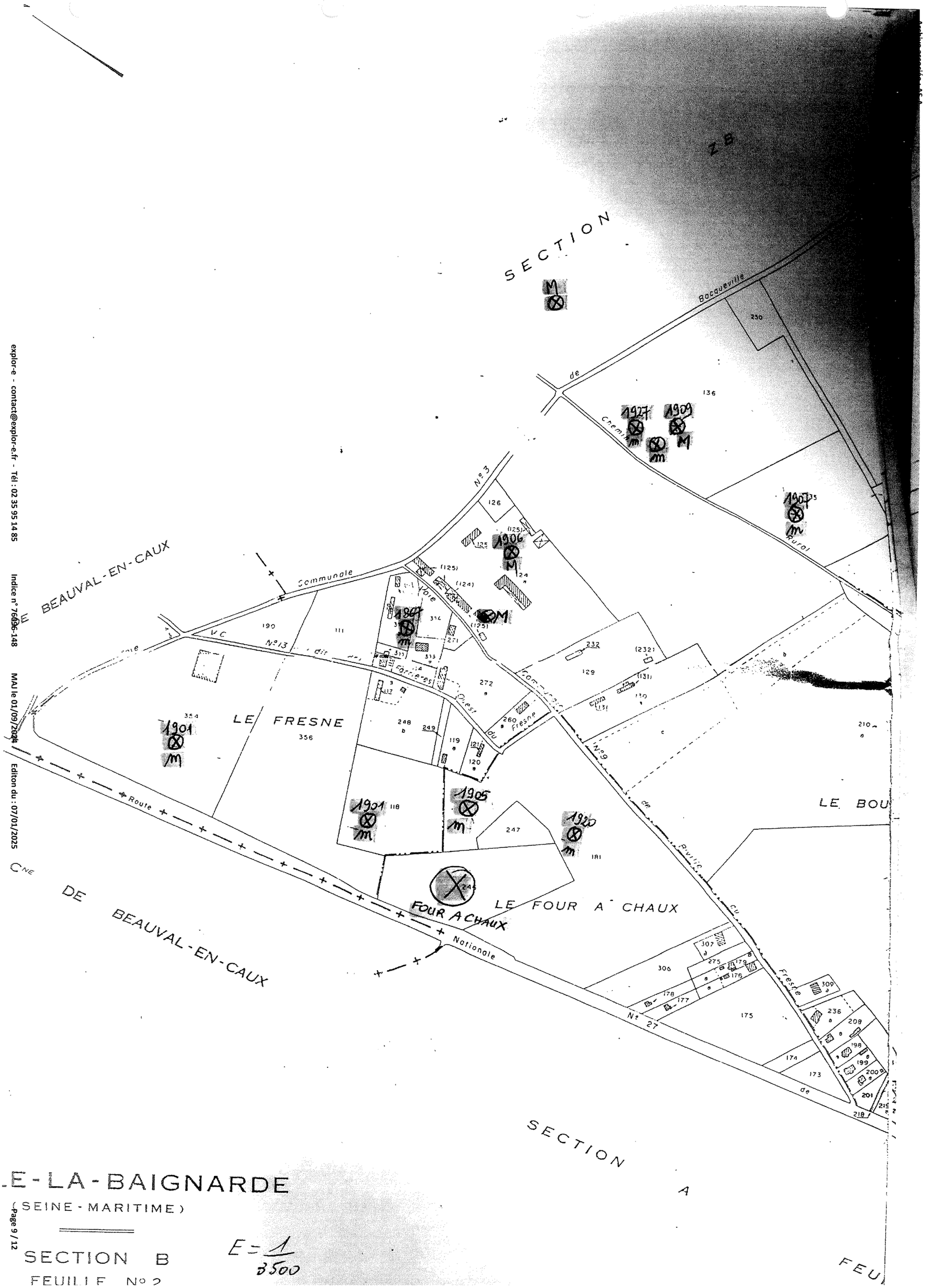

-E-LA-BAIGNARDE

(SEINE-MARITIME)

SECTION B

FEUILLE No 2

E = 1/3500

JACQUES NEPVEU

BEAUVAL EN CAUX

76890 TOTES

TÉL. 35 32 88 10

BEAUVAL EN CAUX, LE Nov 95



JACQUES NEPVEU

BEAUVAL EN CAUX

76890 TOTES

TÉL. 35 32 88 10

BEAUVAL EN CAUX, LE Nov. 95

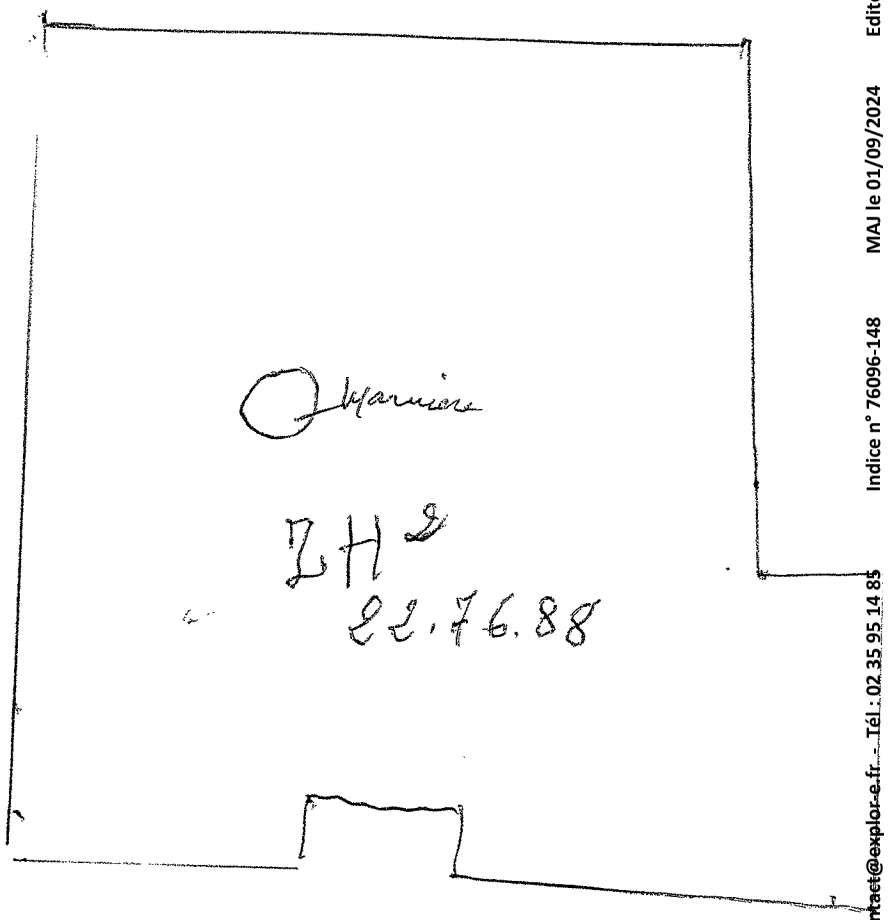

Archive associée : AS-A

explor-e - contact@explor-e.fr - Tél : 02 35 95 14 85 Indice n° 76096-148 MAJ le 01/09/2024 Editon du : 07/01/2025

brgm

Cavités souterraines
Abandonnées "hors mines"

Fiche synthétique de la cavité : HNO0018657AA

Vous pouvez télécharger cette fiche synthétique au format ASCII.
Fiche détaillée Exporter la fiche

(*) Seuls les champs qui contiennent des données connues sont affichés à l'écran

Type de cavité :	Carrière
Origine de la source :	BRGM
Nom :	Effondrement lieu dit 'le four à chaux'
Département :	Seine-Maritime
Commune :	BIVILLE-LA-BAIGNARDE
Positionnement de la cavité :	précis
Coordonnées X (Lambert II étendu) :	507430
Coordonnées Y (Lambert II étendu) :	2527035
Précision des coordonnées :	25 m
Repérage de la cavité :	orifice visible
Connaissance :	par ouvrages
Accès :	inconnu
Date de validité des informations :	01/01/1995

Indice n° : 76096-149

Indice recensé en archive(s) - non visible sur le terrain

Localisation

Département : 76 - Seine-Maritime

Commune : Biville-la-Baignarde

Repères locaux

Hameau/Lieu-dit : le Fresne

Autre (route, chemin...) :

Coordonnées

Système : *RFG93-CC50*

Orig. report carto : *Cadastre*

x : *1 559 901*

y : *9 172 078*

Précision :

Type de Report : *Ponctuel*

Contexte

Geomorphologique : *Plateau*

Altitude de la nappe : 105 m

Source : Atlas BRGM 2012-ME

Source(s) de l'information

Reprise indice sans modification du RICS initial :Alise / / mars 2010

Archives (Cf. fiche(s) détaillée(s) page(s) suivante(s))

Récentes || Réf.: Inventaire régional |
Récentes || Auteur: BRGM | Réf.: BD Cavités | |

Témoignages

Photo aérienne

Terrain

- ☐ Effondrement
- ☐ Affaissement-dépression
- ☐ Zone remblayée
- ☐ Puits
- ☐ Entrée à flanc de coteaux (cavage)
- ☐ Arbre isolé
- ☐ Autre :
- ☐ Aucun

Géométrie :

- ☐ Circulaire — Diamètre (m) # — Profondeur max (m) #
- ☐ Quelconque — Longueur min (m) # — Longueur max (m) #

Observations

Origine probable de l'indice

Type

- ☐ Carrière souterraine
- ☐ Carrière à ciel ouvert
- ☐ Carrière type inconnu
- ☐ Karstique (Naturel)
- ☑ Indéterminé
- ☐ Puits à eau

Matière extraite

- ☐ Marne
- ☐ Pierre de taille
- ☐ Cailloux
- ☐ Argile
- ☐ Sable

Commentaires

Indice 76096-149 / Détail document d'archives récentes

Origine du document	*Auteur :*	**Mairie**
	Référence :	**Inventaire régional**
	Date :	**1995**
Informations extraites	**Inventaire Départemental des Cavités Souterraines**	
Elements de localisation	*Plan de localisation :*	*Echelle :*
	Lieu-dit :	
	Autre information :	
Elements de dimensionnement	*Plan d'extension :*	*Echelle :*
Remarques		

Indice 76096-149 / Détail document d'archives récentes

Origine du document	*Auteur :*	**BRGM**
	Référence :	**BD Cavités**
	Date :	
Informations extraites	**Indice n°HNO0018661AA de la BD cavité**	
Elements de localisation	*Plan de localisation :*	*Echelle :*
	Lieu-dit :	
	Autre information :	
Elements de dimensionnement	*Plan d'extension :*	*Echelle :*
Remarques		

BIVILLE-LA-BAIGNARDE
(Seine-Maritime)
Section A
1ère Feuille
(partie de l'ancienne feuille unique)
Plan revisé pour 1934
Echelle de 1/500

N

Section B Feuille N°1

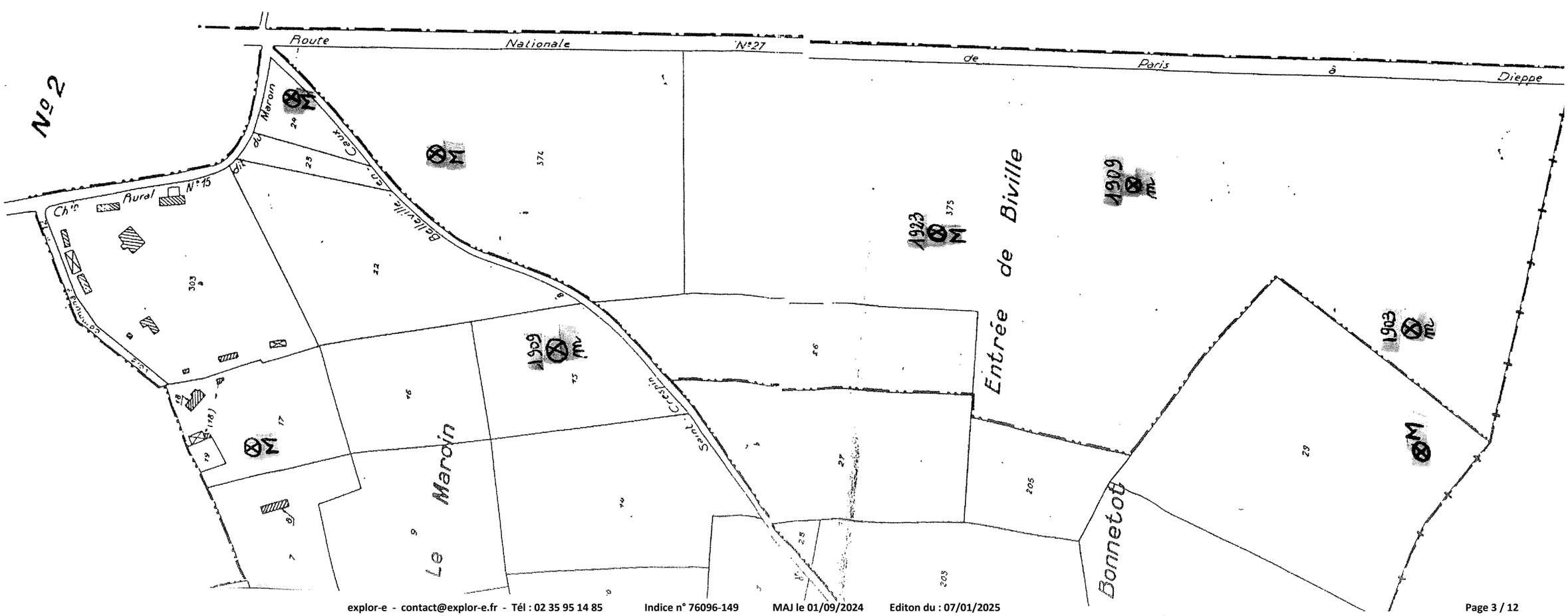

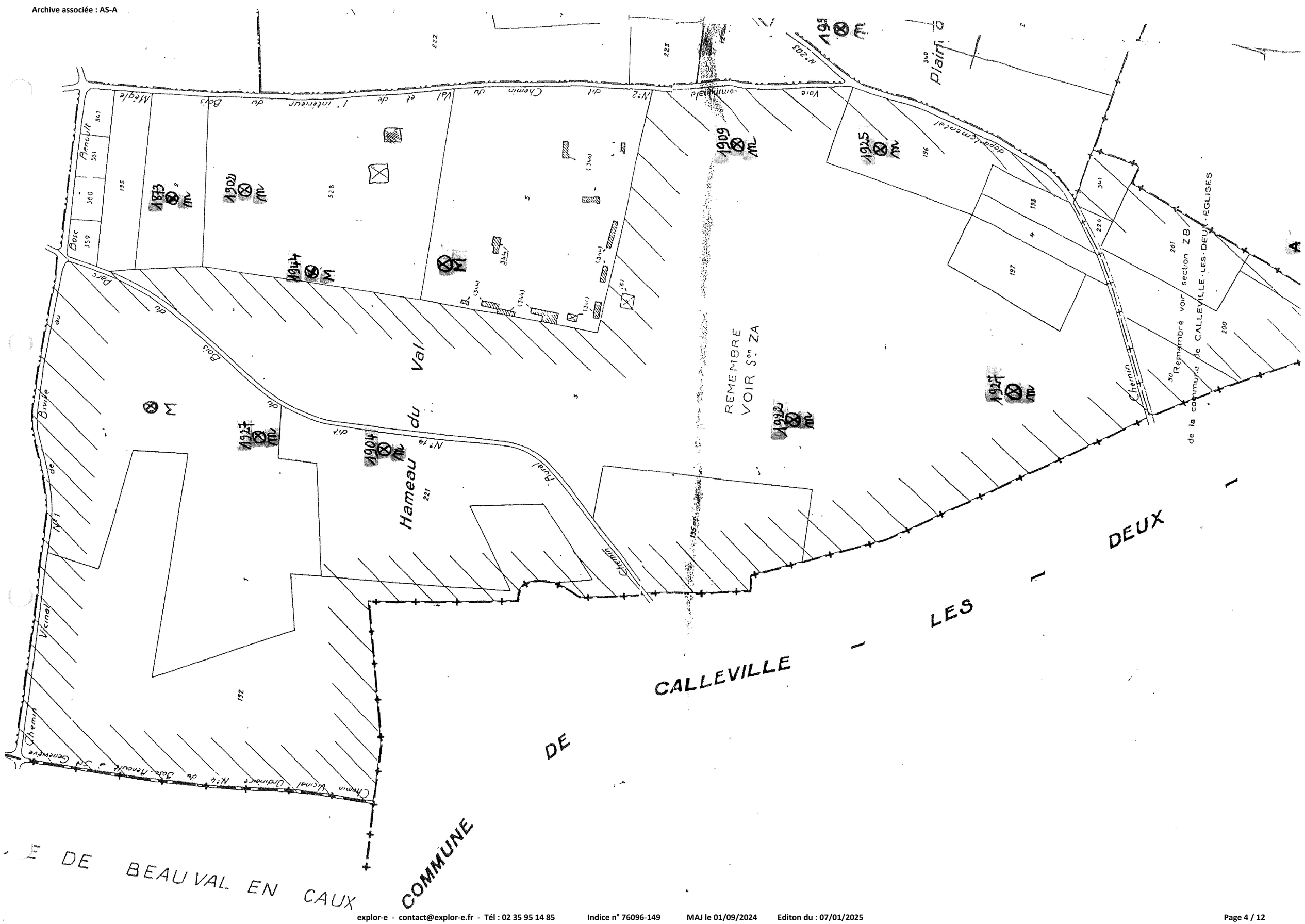
REMEMBRE
VOIR S.on ZA
CALLEVILLE - LES - DEUX
DE
COMMUNE
DE BEAUVAL EN CAUX
Chemin dit de Val
Chemin dit N°2 de l'intérieur du Bois
Chemin dit N°14 du Hameau
Chemin Vicinal Ordinaire N°4 du Bois-Renoult à St Geneviève
Chemin de la commune de CALLEVILLE-LES-DEUX-EGLISES
Chemin
Voie communale
Bois
Bosc
Bruyère
Plain
Hameau
Val
Mesnil Renoult
Mesnil
Bruyère
Chemin Vicinal
Chemin
Chemin
Chemin

BIVILLE-LA-BAIGNARDE
(Seine-Maritime)

Section A

2e Feuille
(partie de l'ancienne feuille unique)

Plan revisé pour 1934
Echelle de 1/2500

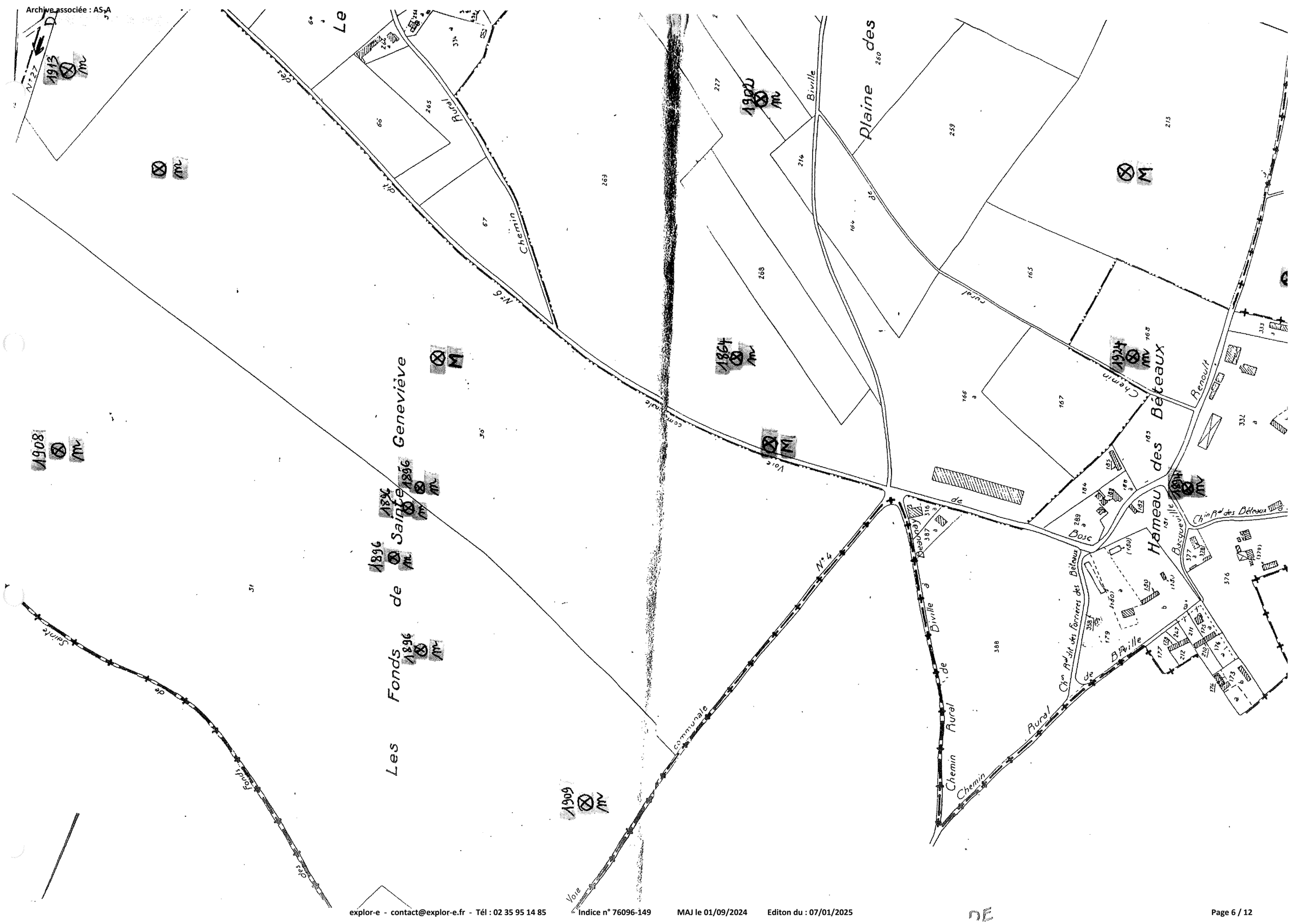
Le Fonds de Sainte Geneviève
Les Fonds de Sainte Geneviève
Chemin Rural
Chemin Rural de Biville à Bétheux
Chemin Rural de Biville à Renouf
Chemin Rural de Biville à Bétheux
Chemin Rural de Biville à Hameau des Bétheux
Chemin Rural de Biville à Jacqueville

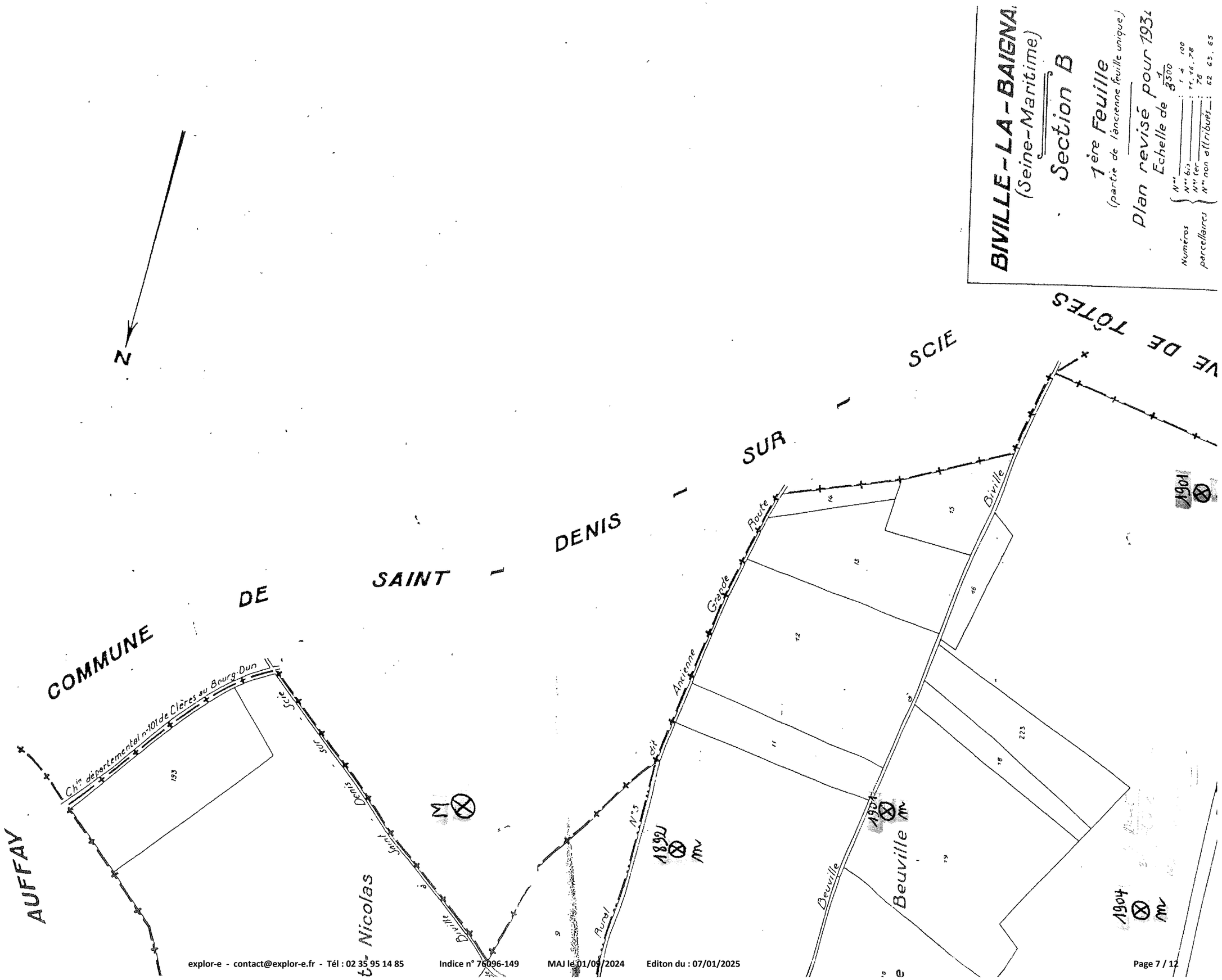
BIVILLE-LA-BAIGNA
(Seine-Maritime)
Section B
1ère Feuille
(partie de l'ancienne feuille unique)
Plan revisé pour 1931
Echelle de 1/3500
Numéros parcellaires
N°s : 1 à 100
N°s bis : 11, 16, 78
N°s ter : 78
N°s non attribués : 62 63, 65
N
COMMUNE DE SAINT - DENIS - SUR - SCIE
AUFFAY
Ch^in départemental n°101 de Clères au Bourg-Dun
Scie sur Denis
Saint Nicolas
Biville à
Rural N°5 dit Ancienne Grande Route
Biville
Beuville
Beuville
1892 m
1901 m
1904 m
1901 m
M


Section
N° 2
Feuille
A
de
N° 27
Chemin
Rural
Plaine
N° 19
Chemin
Grande
Rue
de
Chemin
Le Bourg
Les Fonds de S
Plaine d' Auffay
Chemin de Toites à Longueville-sur-Scie
Rural N° 4
Saint-Aubin-sur-Scie
Pourville
Dieppe
Brennetuit
COMMUNE
N° 2
Détroux
N° 7
Rural
Nationale
Chemin
Rural
Chemin
Rural
Chemin
Rural

explor-e - contact@explor-e.fr - Tél : 02 35 95 14 85
Indice n° 76096-149
MAJ le 01/09/2024
Edition du : 07/01/2025

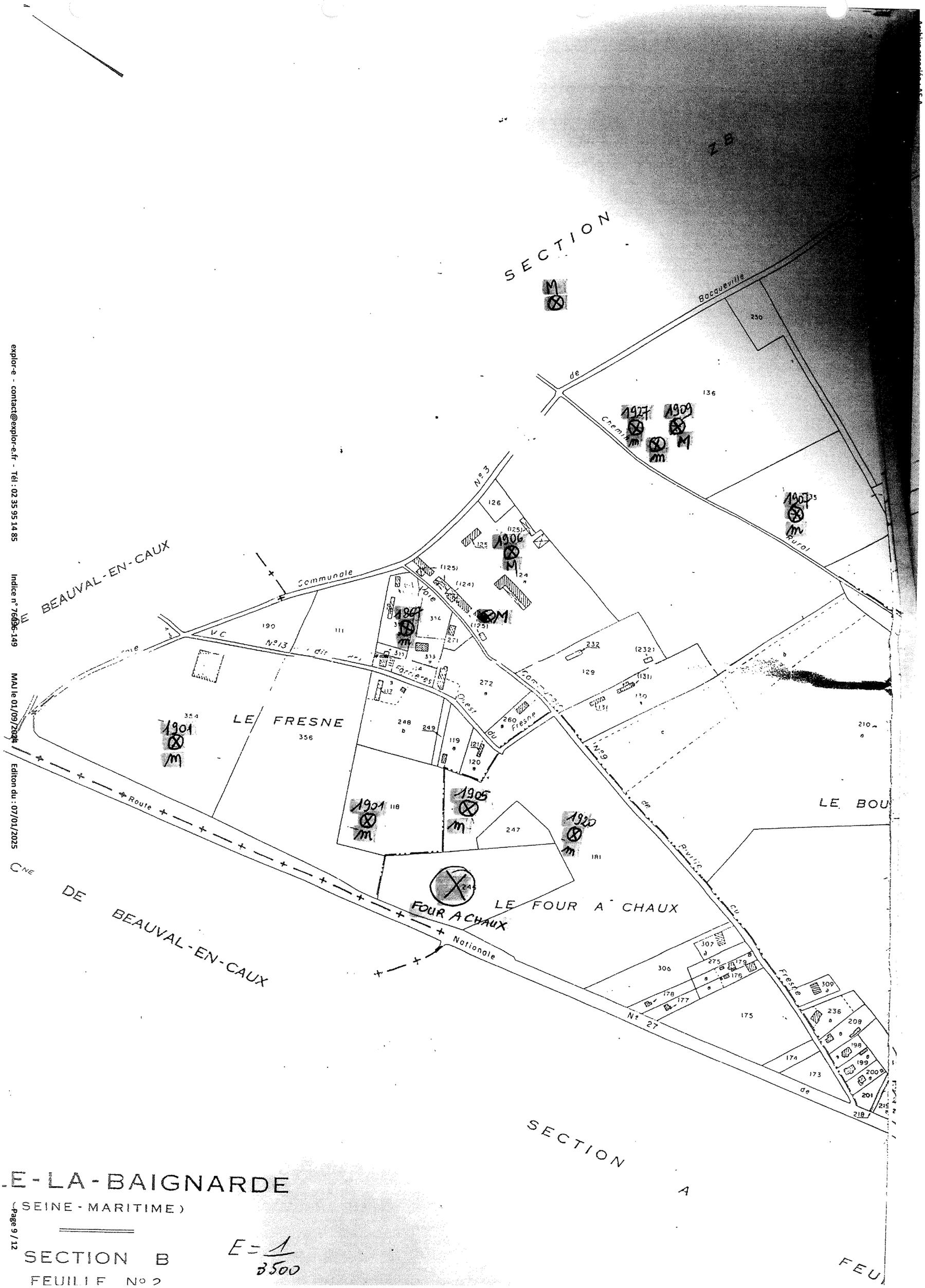

E-LA-BAIGNARDE

(SEINE-MARITIME)

SECTION B

FEUILLE No 2

E = 1/3500

JACQUES NEPVEU

BEAUVAL EN CAUX

76890 TOTES

TÉL. 35 32 88 10

BEAUVAL EN CAUX, LE Nov 95



JACQUES NEPVEU

BEAUVAL EN CAUX

76890 TOTES

TÉL. 35 32 88 10

BEAUVAL EN CAUX, LE Nov. 95

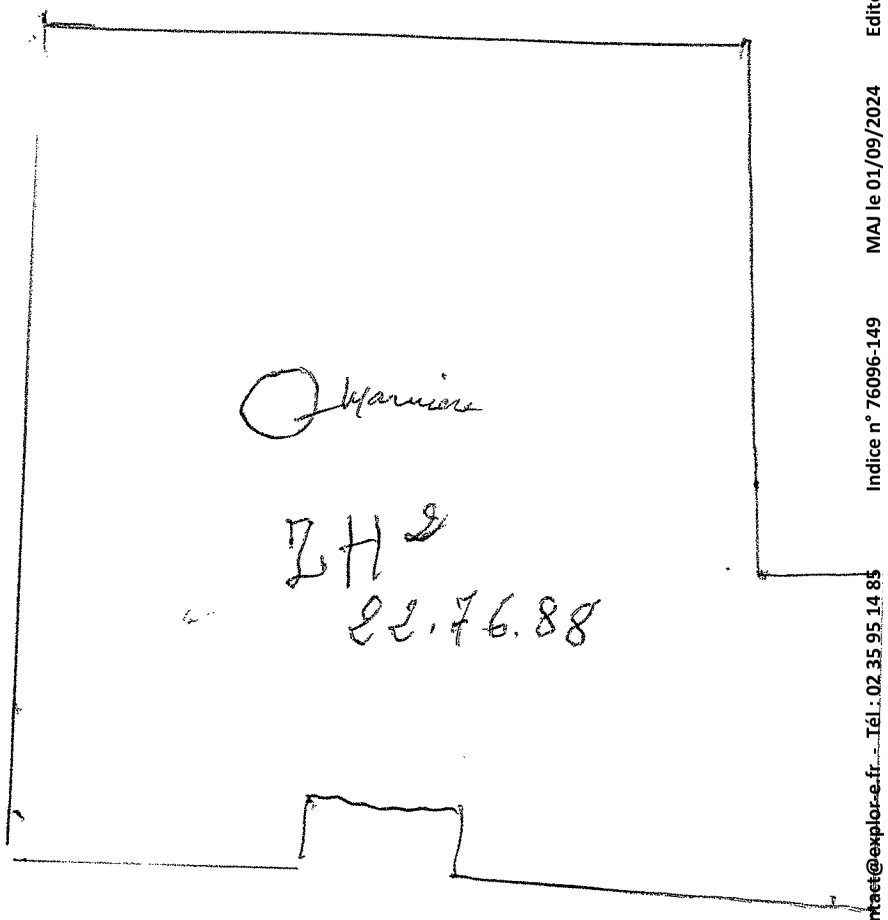

Archive associée : AS-A

explor-e - contact@explor-e.fr - Tél : 02 35 95 14 85 Indice n° 76096-149 MAJ le 01/09/2024 Editon du : 07/01/2025

brgm

Cavités souterraines
Abandonnées "hors mines"

Fiche synthétique de la cavité : HNO0018661AA

Vous pouvez télécharger cette fiche synthétique au format ASCII.
Fiche détaillée Exporter la fiche

(*) Seuls les champs qui contiennent des données connues sont affichés à l'écran

Type de cavité :	Carrière
Origine de la source :	BRGM
Nom :	Marnière lieu dit 'le four à chaux'
Département :	Seine-Maritime
Commune :	BIVILLE-LA-BAIGNARDE
Positionnement de la cavité :	précis
Coordonnées X (Lambert II étendu) :	507612
Coordonnées Y (Lambert II étendu) :	2526958
Précision des coordonnées :	25 m
Repérage de la cavité :	orifice visible
Connaissance :	par ouvrages
Accès :	inconnu
Date de validité des informations :	01/01/1995

Indice n° : 76096-150

Indice recensé en archive(s) - non visible sur le terrain

Localisation

Département : 76 - Seine-Maritime

Commune : Biville-la-Baignarde

Repères locaux

Hameau/Lieu-dit : le Fresne

Autre (route, chemin...) :

Coordonnées

Système : *RFG93-CC50*

Orig. report carto : *Cadastre*

x : *1 559 991*

y : *9 172 220*

Précision :

Type de Report : *Ponctuel*

Contexte

Geomorphologique : *Plateau*

Altitude de la nappe : 100 m

Source : Atlas BRGM 2012-ME

Source(s) de l'information

Reprise indice sans modification du RICS initial :Alise / / mars 2010

Archives (Cf. fiche(s) détaillée(s) page(s) suivante(s))

Récentes || Réf.: Inventaire régional |
Récentes || Auteur: BRGM | Réf.: BD Cavités | |

Témoignages

Photo aérienne

Terrain

- ☐ Effondrement
- ☐ Affaissement-dépression
- ☐ Zone remblayée
- ☐ Puits
- ☐ Entrée à flanc de coteaux (cavage)
- ☐ Arbre isolé
- ☐ Autre :
- ☐ Aucun

Géométrie :

- ☐ Circulaire — Diamètre (m) # — Profondeur max (m) #
- ☐ Quelconque — Longueur min (m) # — Longueur max (m) #

Observations

Origine probable de l'indice

Type

- ☐ Carrière souterraine
- ☐ Carrière à ciel ouvert
- ☐ Carrière type inconnu
- ☐ Karstique (Naturel)
- ☑ **Indéterminé**
- ☐ Puits à eau

Matière extraite

- ☐ Marne
- ☐ Pierre de taille
- ☐ Cailloux
- ☐ Argile
- ☐ Sable

Commentaires

Indice 76096-150 / Détail document d'archives récentes

Origine du document	*Auteur :* **Mairie**	
	Référence : **Inventaire régional**	
	Date : **1995**	
Informations extraites	**Inventaire Départemental des Cavités Souterraines**	
Elements de localisation	*Plan de localisation :*	*Echelle :*
	Lieu-dit :	
	Autre information :	
Elements de dimensionnement	*Plan d'extension :*	*Echelle :*
Remarques		

Indice 76096-150 / Détail document d'archives récentes

Origine du document	*Auteur :* **BRGM**	
	Référence : **BD Cavités**	
	Date :	
Informations extraites	**Indice n°HNO0018662AA de la BD cavité**	
Elements de localisation	*Plan de localisation :*	*Echelle :*
	Lieu-dit :	
	Autre information :	
Elements de dimensionnement	*Plan d'extension :*	*Echelle :*
Remarques		

BIVILLE-LA-BAIGNARDE
(Seine-Maritime)
Section A
1ère Feuille
(partie de l'ancienne feuille unique)
Plan revisé pour 1934
Echelle de 1/500

N

Section B Feuille N°1

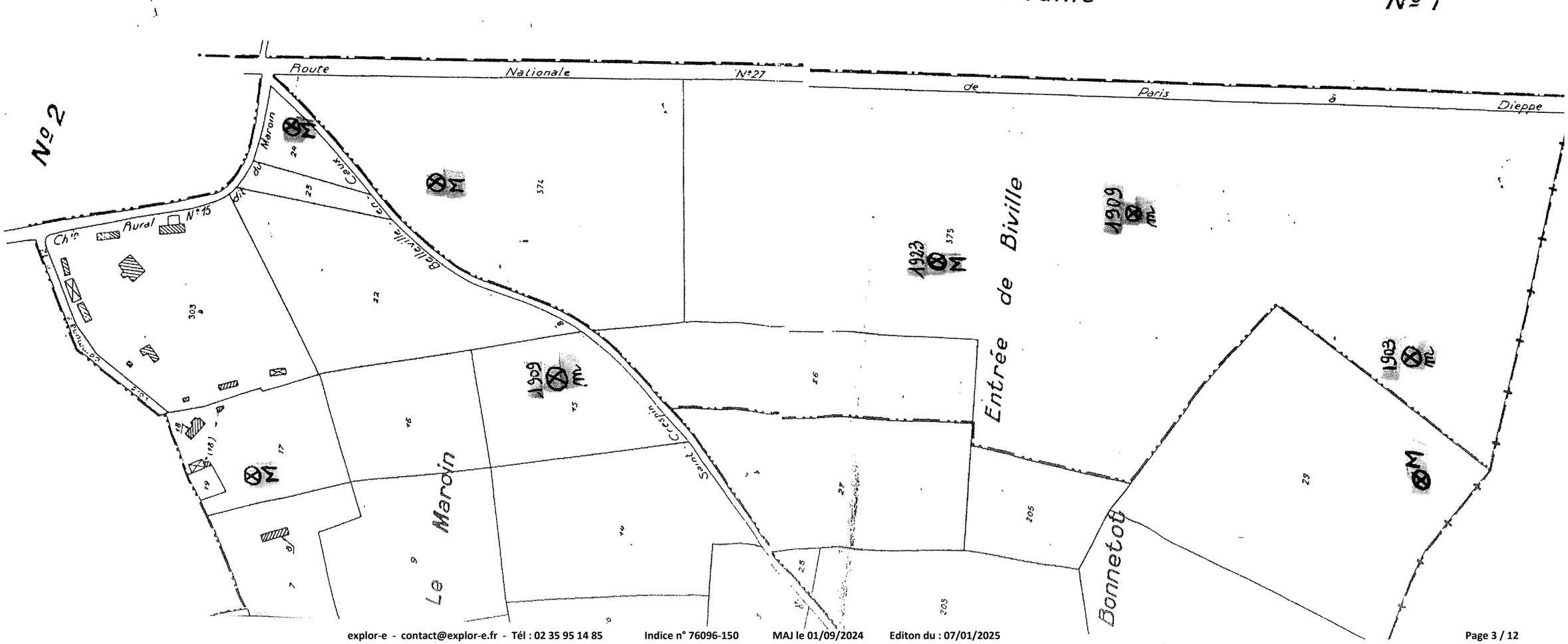

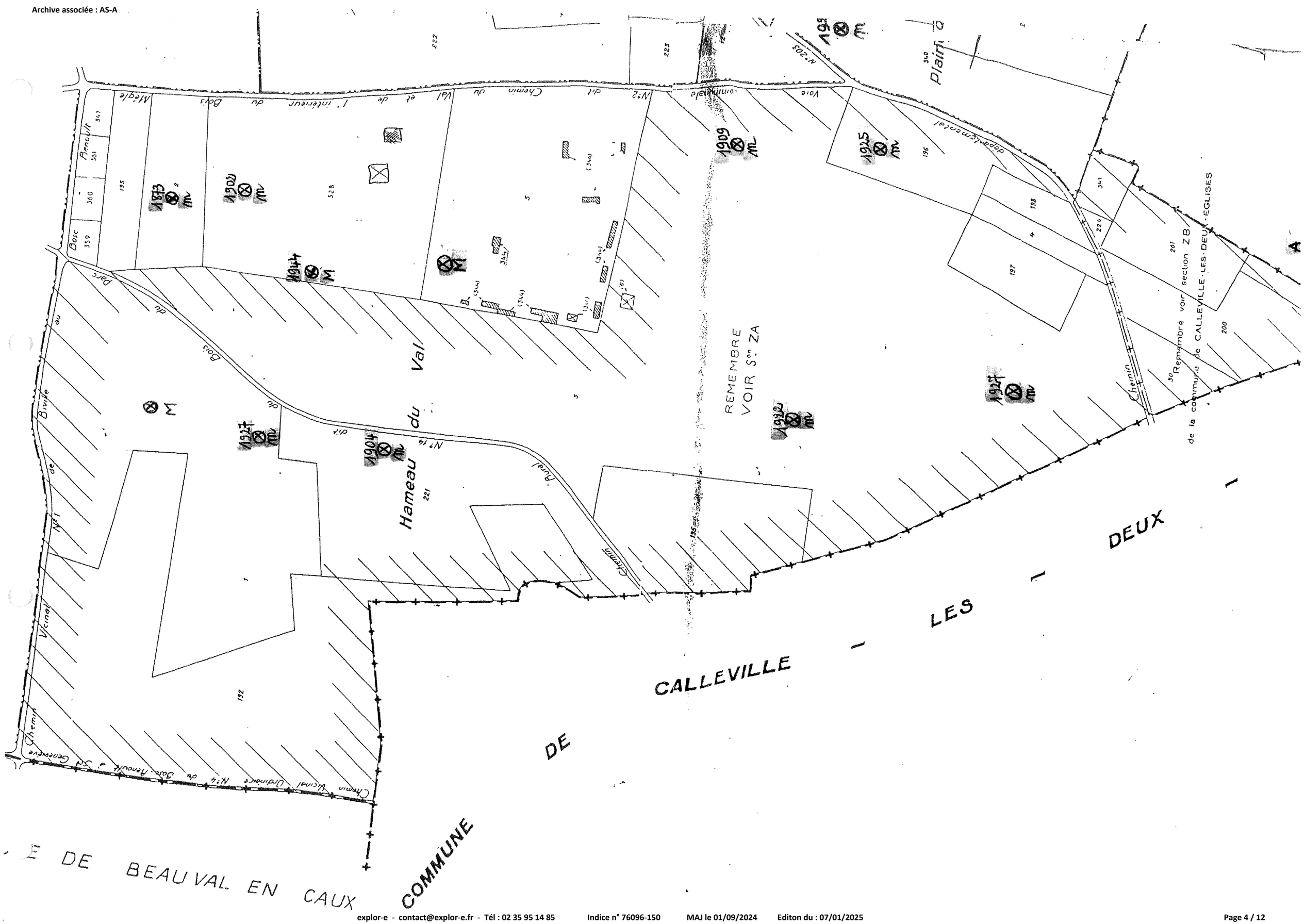
Hameau du Val
REMEMBRE
VOIR Son ZA
Remembre voir section ZB
de la commune de CALLEVILLE-LES-DEUX-EGLISES
Chemin Vicinal Ordinaire N°4 du Bois-Renoult à Ste Geneviève
Chemin Vicinal N°1 de Biville au Parc du Bois du Val
Chemin du Val et de l'intérieur du Bois Mégle
Chemin Rural
Voie communale N°2 dit Chemin du Val
Voie départementale N°203
Plain
COMMUNE DE CALLEVILLE LES DEUX
DE BEAUVAL EN CAUX

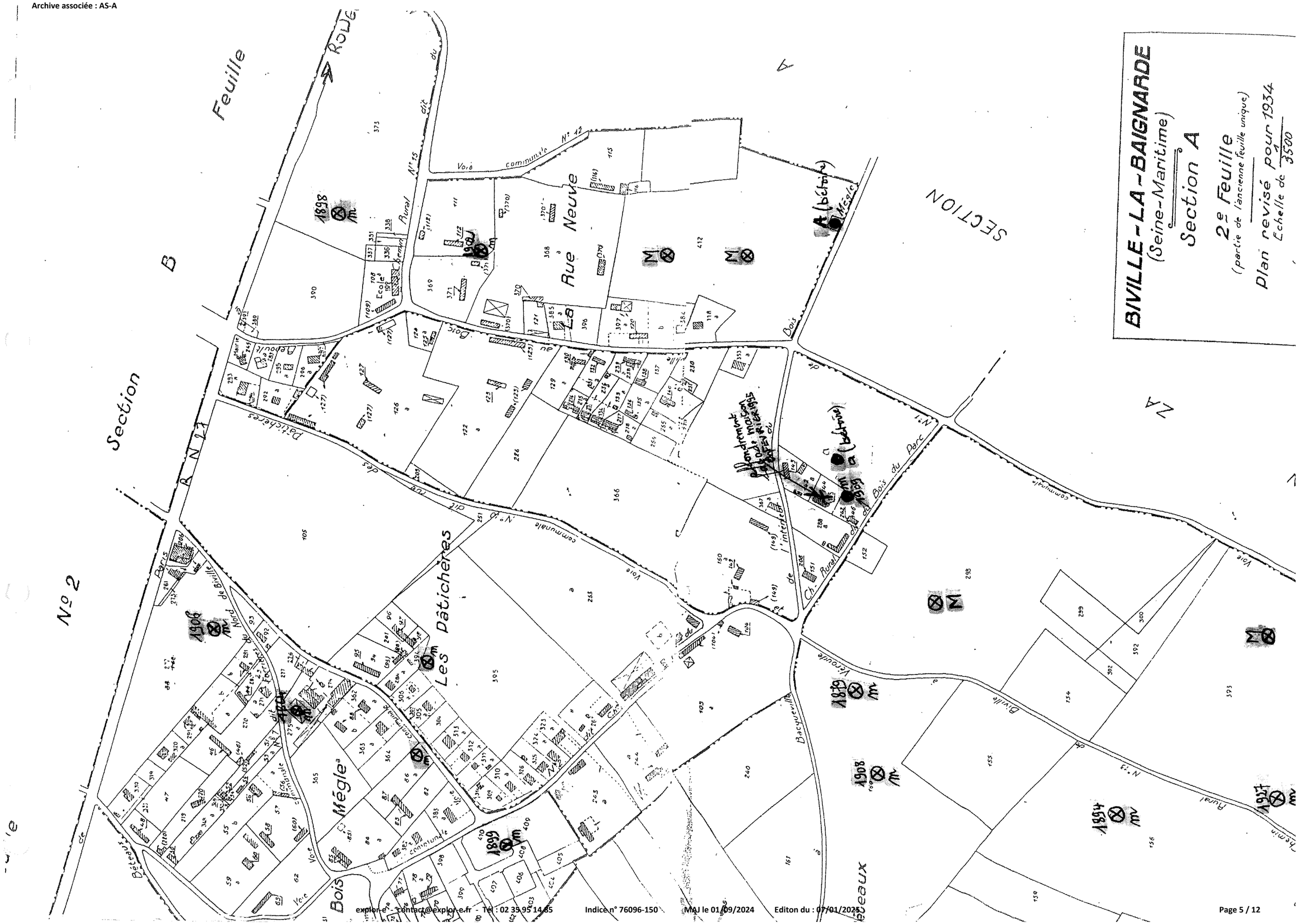
BIVILLE-LA-BAIGNARDE
(Seine-Maritime)
Section A
2e Feuille
(partie de l'ancienne feuille unique)
Plan revisé pour 1934
Echelle de 1/3500
Section B
Feuille No 2
SECTION A
Rue Neuve
Les Pâtichères
Mégle
Bois Mégle
Bois du Parc
Voie communale No 12
Chemin Rural No 15 dit du Bois
Chemin Rural No 13 dit de l'intérêt
Voie communale No 10 dit rue des Pâtichères
Voie communale No 2 dit Ch. Rural de l'intérêt
Route Nationale No 27
Route Départementale No 1
Voie Bacqueville Biville
Voie Paris Nord de Biville
Ecole
Mairie
Bénoult
Parc
Bois
Bacqueville
Biville
Béteaux
1898
1902
1906
1899
1879
1908
1894
1927

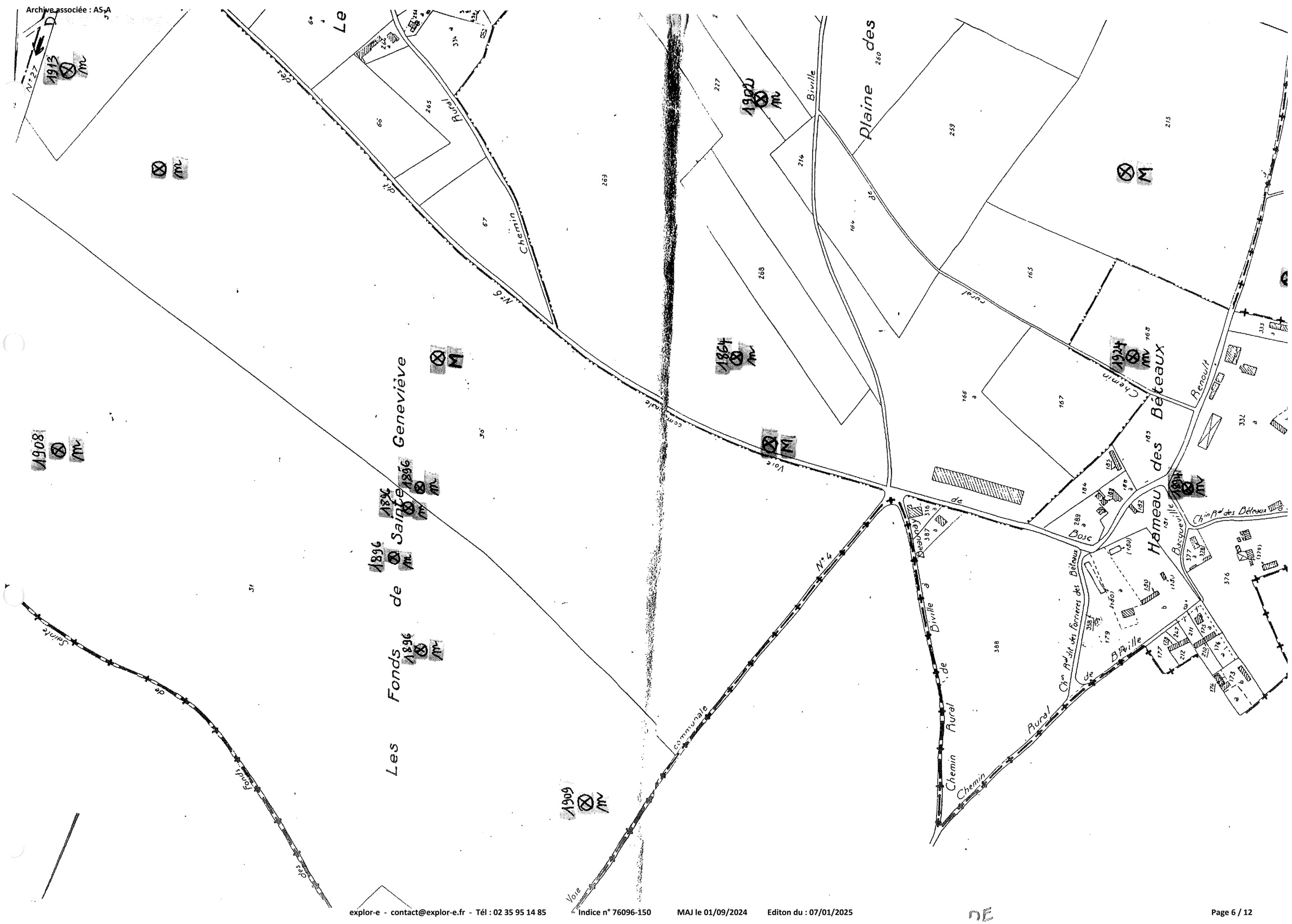
Les Fonds de Sainte Geneviève
Plaine des
Hameau des Béteaux
Chemin Rural
Chemin Rural de Biville à Beaunay
Chemin Rural de Biville
Chemin Rural de Biville
Chemin Rural
Voie communale
Voie communale
Chemin Rural
Renoult
Bosc
Bacqueville
Chin Rd des Béteaux
Chin Rd dit des Forrières des Béteaux
N°6
N°4
N°27
1913
1908
1896
1909
1864
1902
1924
1894

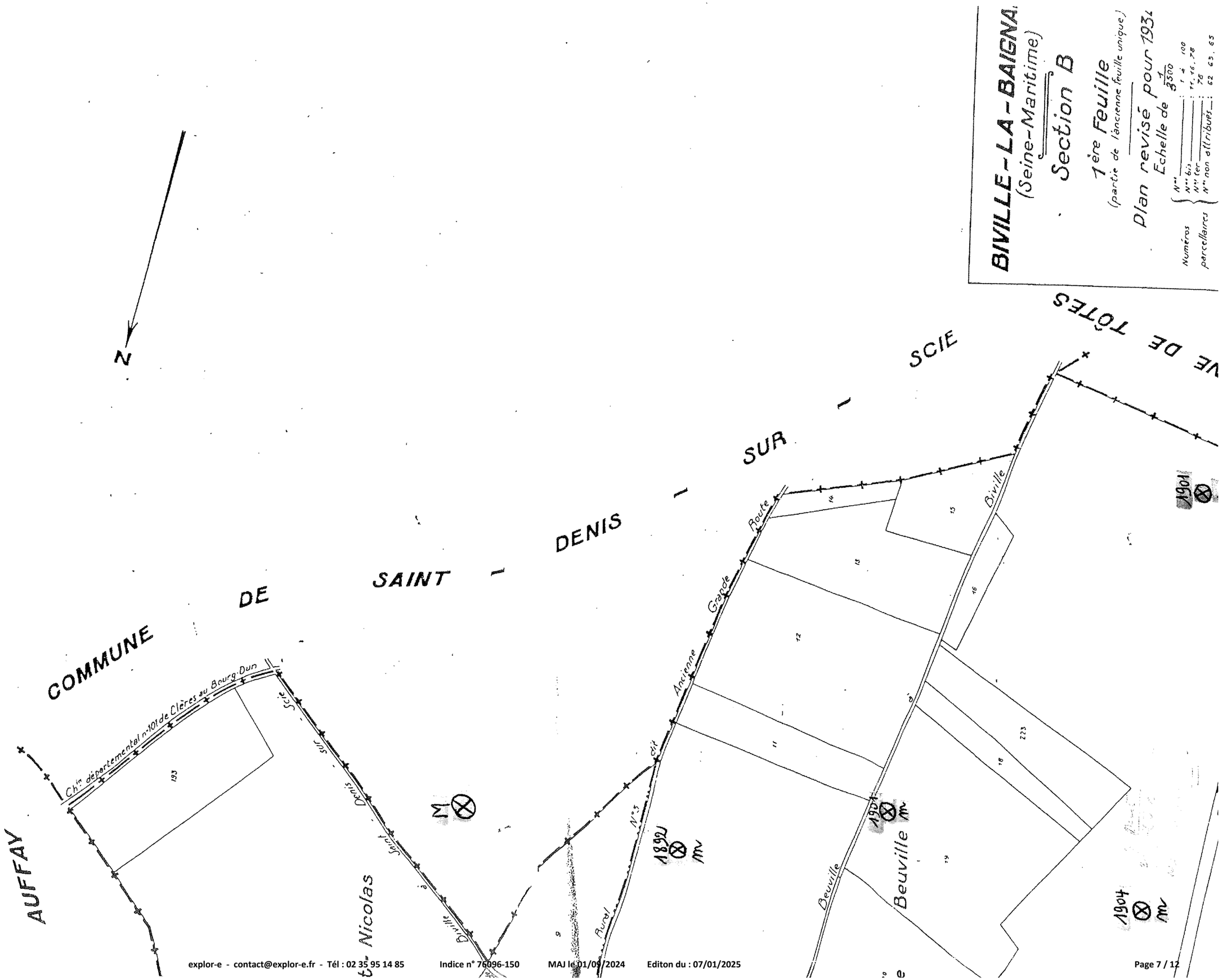
BIVILLE-LA-BAIGNA
(Seine-Maritime)
Section B
1ère Feuille
(partie de l'ancienne feuille unique)
Plan revisé pour 1931
Echelle de 1/3500
Numéros parcellaires
N°s : 1 à 100
N°s bis : 11, 16, 78
N°s ter : 78
N°s non attribués : 62 63, 65
N
COMMUNE DE SAINT - DENIS - SUR - SCIE
AUFFAY
Ch^in départemental n°101 de Clères au Bourg-Dun
Scie
Saint - Denis - sur - Scie
Biville
Nicolas
Rural N°5 dit Ancienne Grande Route
Beuville
Biville
1892 m
1901 m
1904 m
1901
M



Archive associée : AS-A

MAJ le 01/09/2024 Edition du : 07/01/2025

explor-e - contact@explor-e.fr - Tél : 02 35 95 14 85 Indice n° 76096-150

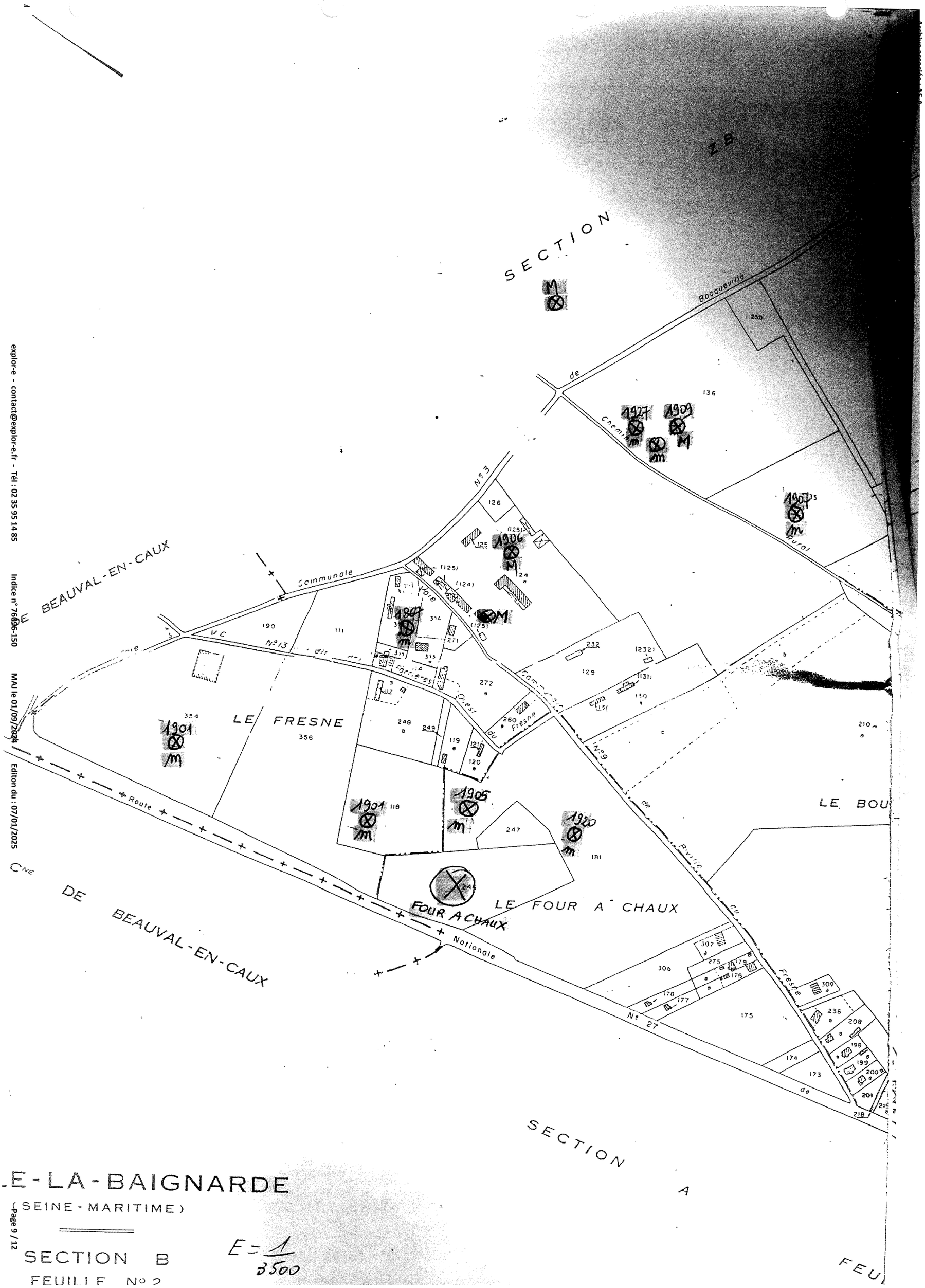

LE-LA-BAIGNARDE

(SEINE-MARITIME)

SECTION B

FEUILLE N° 2

$E = \frac{1}{3500}$

JACQUES NEPVEU

BEAUVAL EN CAUX

76890 TOTES

TÉL. 35 32 88 10

BEAUVAL EN CAUX, LE Nov 95



JACQUES NEPVEU

BEAUVAL EN CAUX

76890 TOTES

TÉL. 35 32 88 10

BEAUVAL EN CAUX, LE Nov. 95

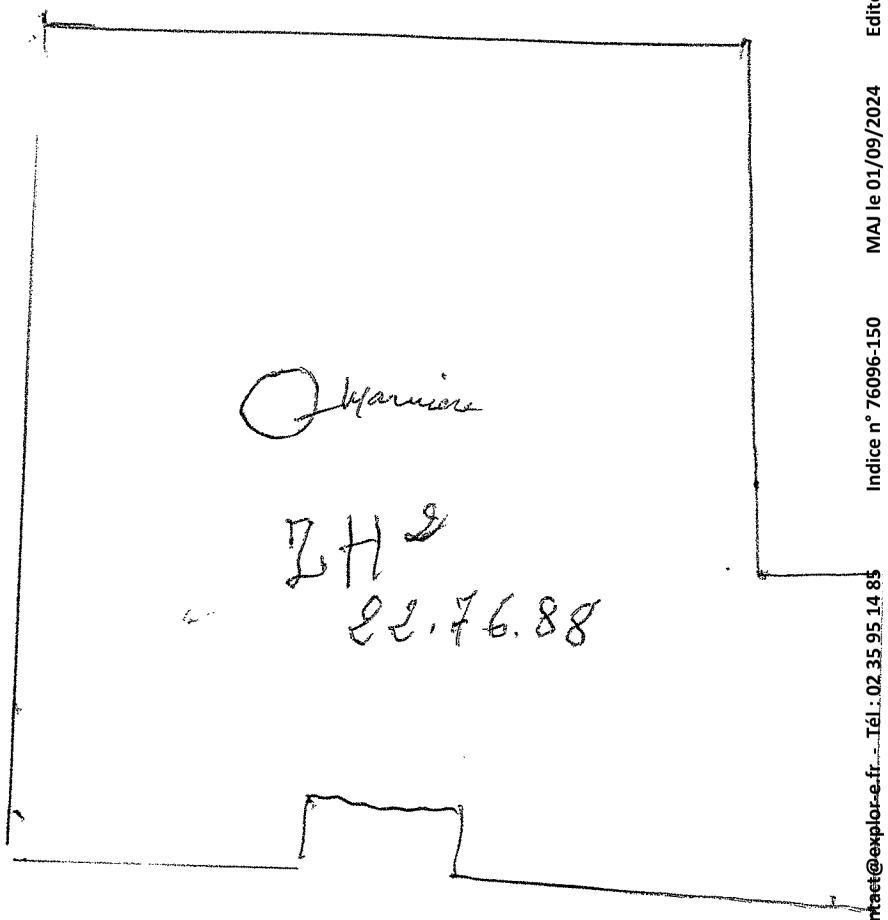

Archive associée : AS-A

explor-e - contact@explor-e.fr - Tél : 02 35 95 14 85 Indice n° 76096-150 MAJ le 01/09/2024 Editon du : 07/01/2025 Page 11 / 12

brgm

Cavités souterraines
Abandonnées "hors mines"

Fiche synthétique de la cavité : HNO0018662AA

Vous pouvez télécharger cette fiche synthétique au format ASCII.
Fiche détaillée Exporter la fiche

(*) Seuls les champs qui contiennent des données connues sont affichés à l'écran

Type de cavité :	Carrière
Origine de la source :	BRGM
Nom :	Effondrement lieu dit 'le four à chaux'
Département :	Seine-Maritime
Commune :	BIVILLE-LA-BAIGNARDE
Positionnement de la cavité :	précis
Coordonnées X (Lambert II étendu) :	507674
Coordonnées Y (Lambert II étendu) :	2527099
Précision des coordonnées :	25 m
Repérage de la cavité :	orifice visible
Connaissance :	par ouvrages
Accès :	inconnu
Date de validité des informations :	01/01/1995

Indice n° : 76096-151

Indice recensé en archive(s) - non visible sur le terrain

Localisation

Département : 76 - Seine-Maritime

Commune : Biville-la-Baignarde

Repères locaux

Hameau/Lieu-dit : le Four à chaux

Autre (route, chemin...) :

Coordonnées

Système : *RFG93-CC50*

Orig. report carto : *Cadastre*

x : *1 559 348*

y : *9 172 071*

Précision :

Type de Report : *Ponctuel*

Contexte

Geomorphologique : *Coteau*

Altitude de la nappe : 105 m

Source : Atlas BRGM 2012-ME

Source(s) de l'information

Reprise indice sans modification du RICS initial :Alise / / mars 2010

Archives (Cf. fiche(s) détaillée(s) page(s) suivante(s))

Récentes || Réf.: Inventaire régional |

Témoignages

Photo aérienne

Terrain

- ☐ Effondrement
- ☐ Affaissement-dépression
- ☐ Zone remblayée
- ☐ Puits
- ☐ Entrée à flanc de coteaux (cavage)
- ☐ Arbre isolé
- ☐ Autre :
- ☐ Aucun

Géométrie :

- ☐ Circulaire — Diamètre (m) # — Profondeur max (m) #
- ☐ Quelconque — Longueur min (m) # — Longueur max (m) #

Observations

Origine probable de l'indice

Type

- ☐ Carrière souterraine
- ☐ Carrière à ciel ouvert
- ☐ Carrière type inconnu
- ☐ Karstique (Naturel)
- ☐ Indéterminé
- ☐ Puits à eau
- ☑ *Four à chaux*

Matière extraite

- ☐ Marne
- ☐ Pierre de taille
- ☐ Cailloux
- ☐ Argile
- ☐ Sable

Commentaires

Alise: d'après le document source il s'agit d'un four à chaux

Indice 76096-151 / Détail document d'archives récentes

Origine du document	*Auteur :*	**Mairie**
	Référence :	**Inventaire régional**
	Date :	**1995**
Informations extraites	**Inventaire Départemental des Cavités Souterraines**	
Elements de localisation	*Plan de localisation :*	*Echelle :*
	Lieu-dit :	
	Autre information :	
Elements de dimensionnement	*Plan d'extension :*	*Echelle :*
Remarques		

BIVILLE-LA-BAIGNARDE
(Seine-Maritime)
Section A
1ère Feuille
(partie de l'ancienne feuille unique)
Plan revisé pour 1934
Echelle de 1/500

N

Section B Feuille N°1

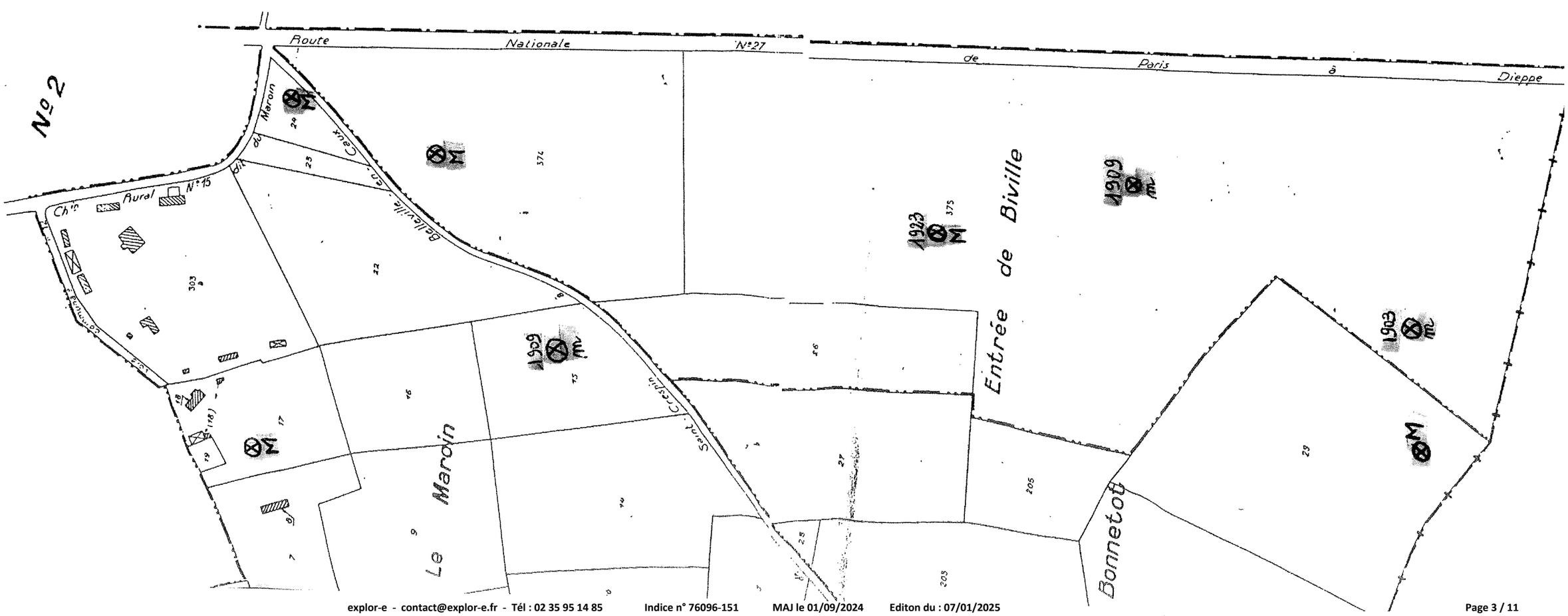

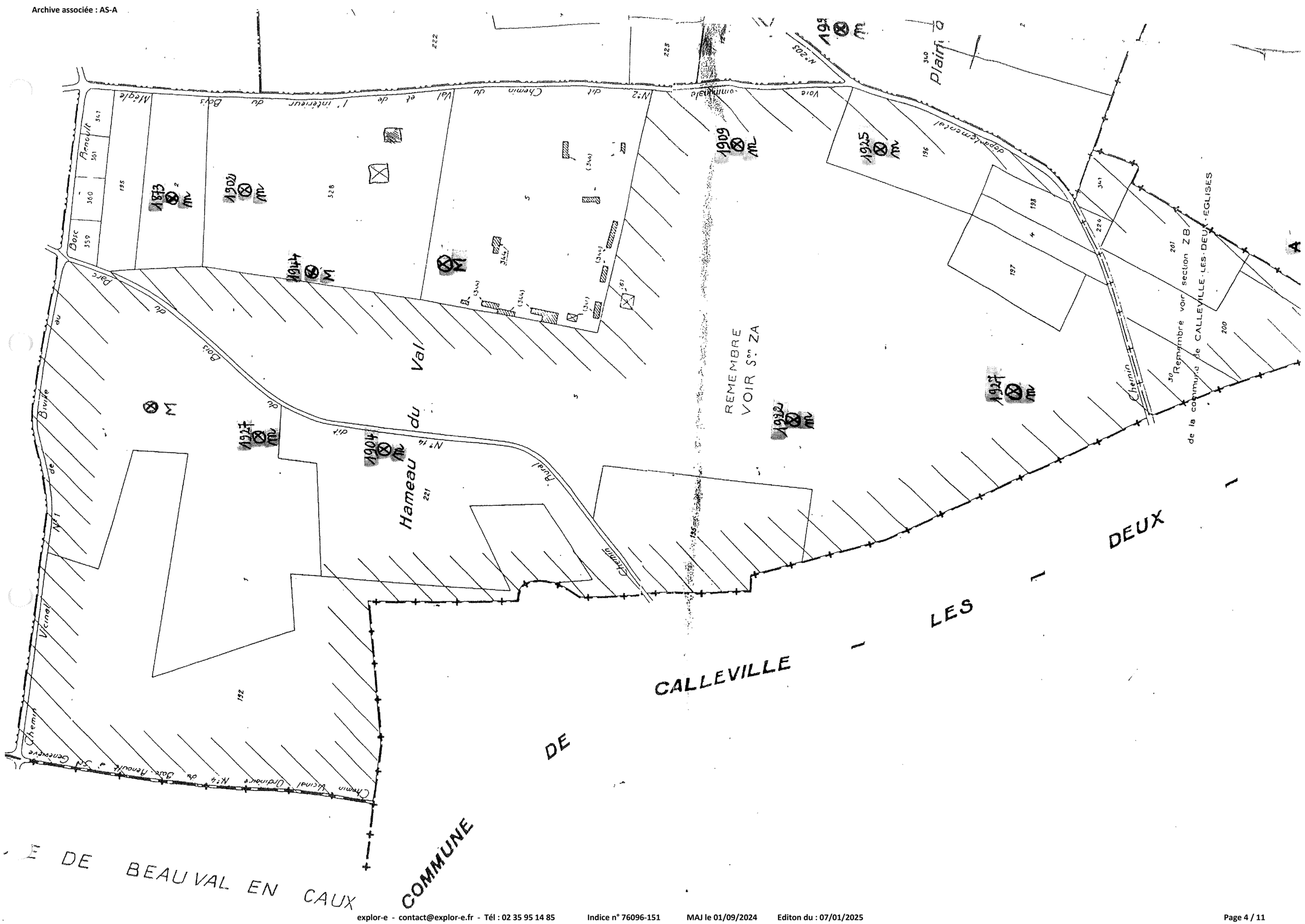
COMMUNE DE CALLEVILLE - LES - DEUX
DE BEAUVAL EN CAUX
REMEMBRE
VOIR Son ZA
Remembré voir section ZB
de la commune de CALLEVILLE-LES-DEUX-EGLISES
Hameau du Val
Chemin
Chemin Vicinal Ordinaire N°4 du Bois-Renoult à Ste Geneviève
Chemin Vicinal N°1
Chemin dit de l'intérieur du Bois du Val et de Chemin du Val
Voie communale N°2
Voie communale N°203
Chemin Rural dit N°14
Chemin départemental
Plain
Bois du Parc
Bois Renoult
Bosc
Mégle
1873
1902
1944
1909
1925
1927
1904
1927
1922
222
225
340
196
198
197
224
341
201
200
221
195
192
328
359
360
361
347

BIVILLE-LA-BAIGNARDE
(Seine-Maritime)

Section A

2e Feuille
(partie de l'ancienne feuille unique)

Plan revisé pour 1934
Echelle de 1/500

Archive associée : AS-A

MAJ le 01/09/2024 Editon du : 07/01/2025

Indice n° 76096-151
explorer_contact@explorer.fr - Tél : 02 35 95 14 65

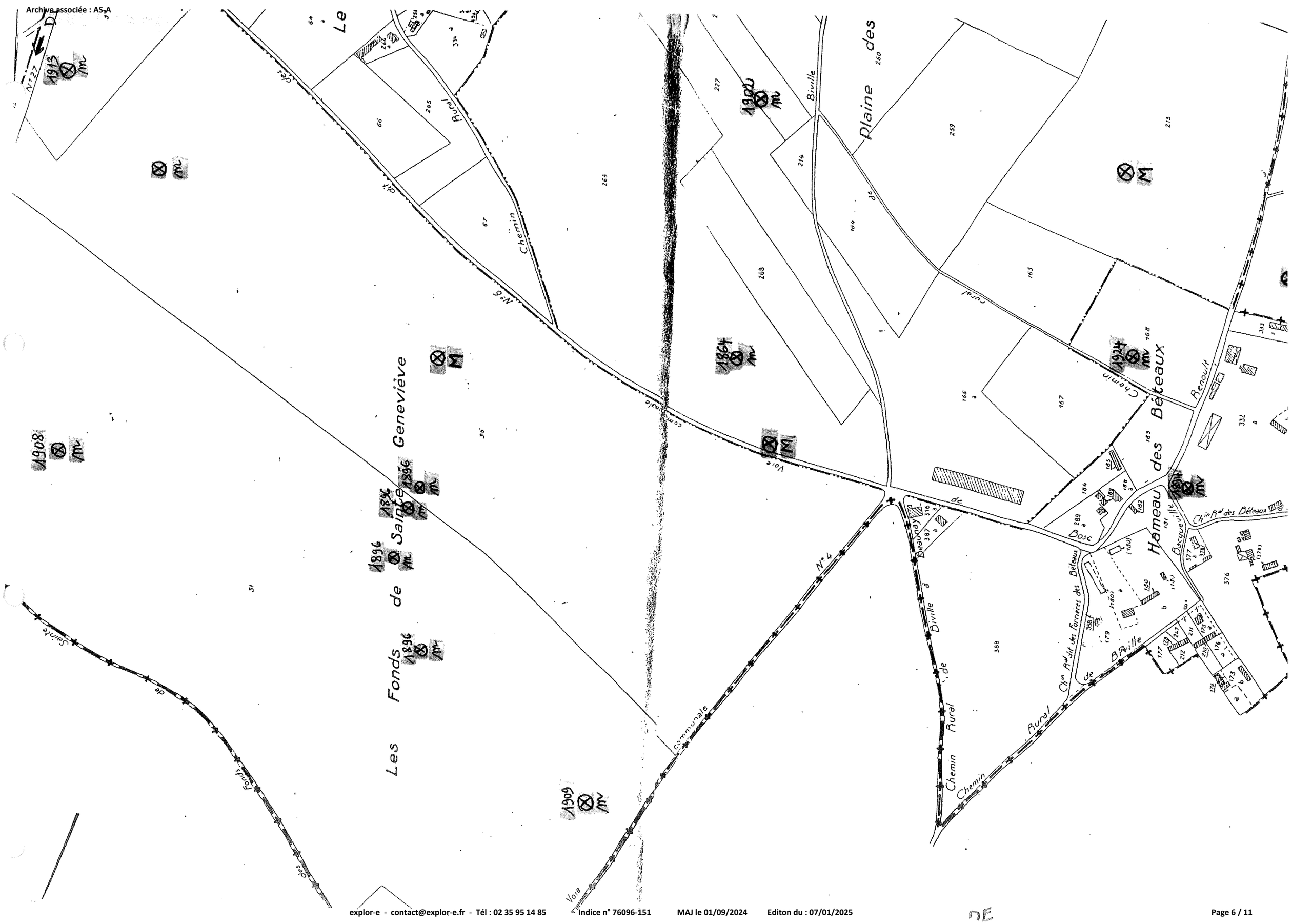
Le Fonds de Sainte Geneviève
Les Fonds de Sainte Geneviève
Chemin Rural
Chemin Communale N°6
Voie Communale N°4
Chemin Rural de Biville à Bezeaux
Chemin Rural de Biville à Renouf

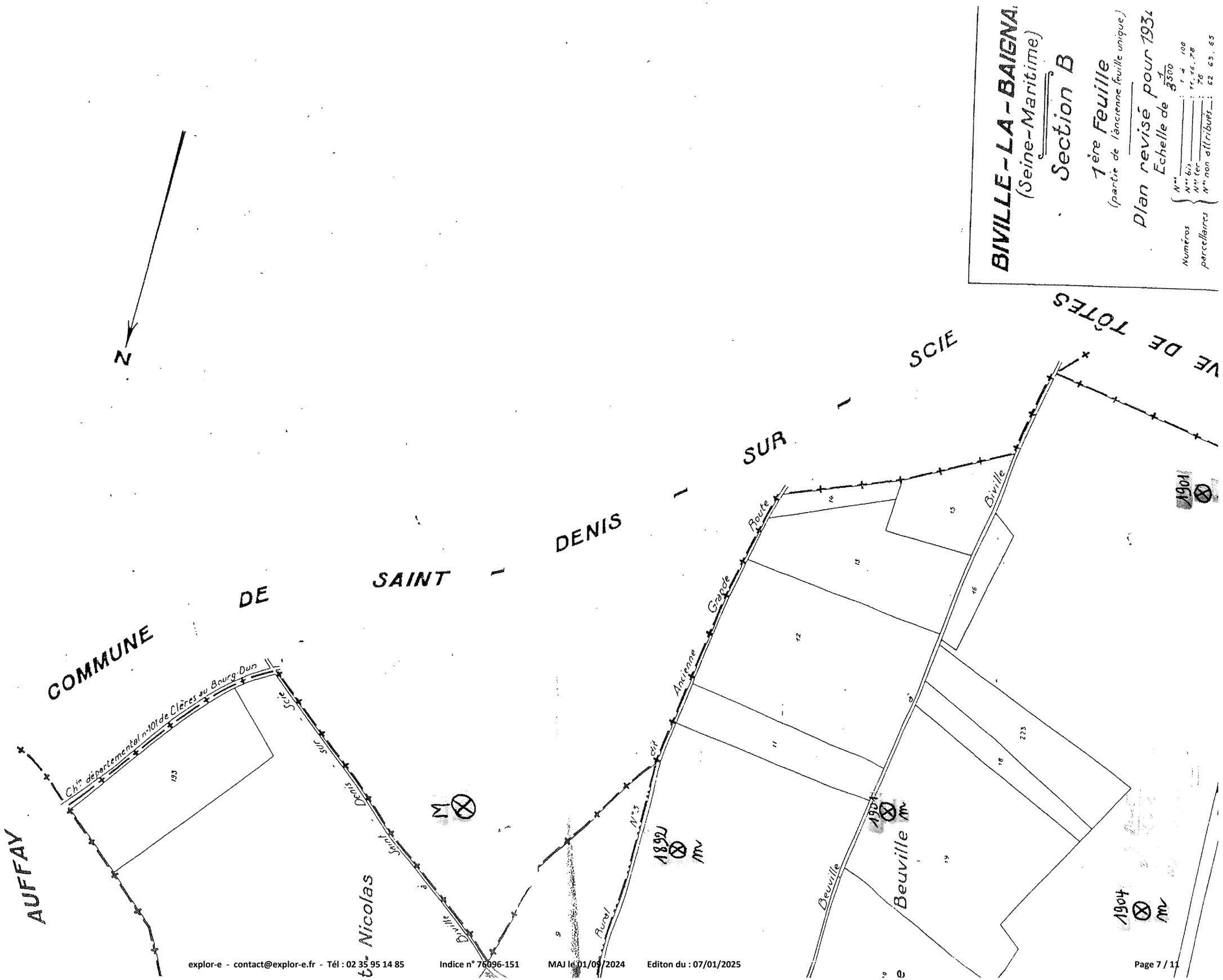
BIVILLE-LA-BAIGNA
(Seine-Maritime)
Section B
1ère Feuille
(partie de l'ancienne feuille unique)
Plan revisé pour 1931
Echelle de 1/3500
Numéros parcellaires
N°s : 1 à 100
N°s bis : 11, 16, 78
N°s ter : 78
N°s non attribués : 62 63, 65
N
COMMUNE DE SAINT - DENIS - SUR - SCIE
AUFFAY
Ch^in départemental n°101 de Clères au Bourg-Dun
Scie
Saint - Denis - sur - Scie
Nicolas
Biville
Ancienne Grande Route
N°5 dit Rural
Beuville
Biville
1892 m
1901 m
1904 m
1901 m


Section
N° 2
Feuille
A
N° 27
de
Chemin
Rural
Plaine
N° 19
de
Chemin
Grande
Rue
de
Chemin
Le Bourg
Les Fonds de S
Plaine d' Auffay
Chemin de Toites à Longueville-sur-Scie
Rural N°4
Chemin de Détroux
N° 7
N° 2
Bourville
Saint-Aubin-sur-Scie
Le Bourg
Chemin
Rural
Chemin
Rural
Chemin
Rural

explor-e - contact@explor-e.fr - Tél : 02 35 95 14 85
Indice n° 76096-151
MAJ le 01/09/2024
Edition du : 07/01/2025

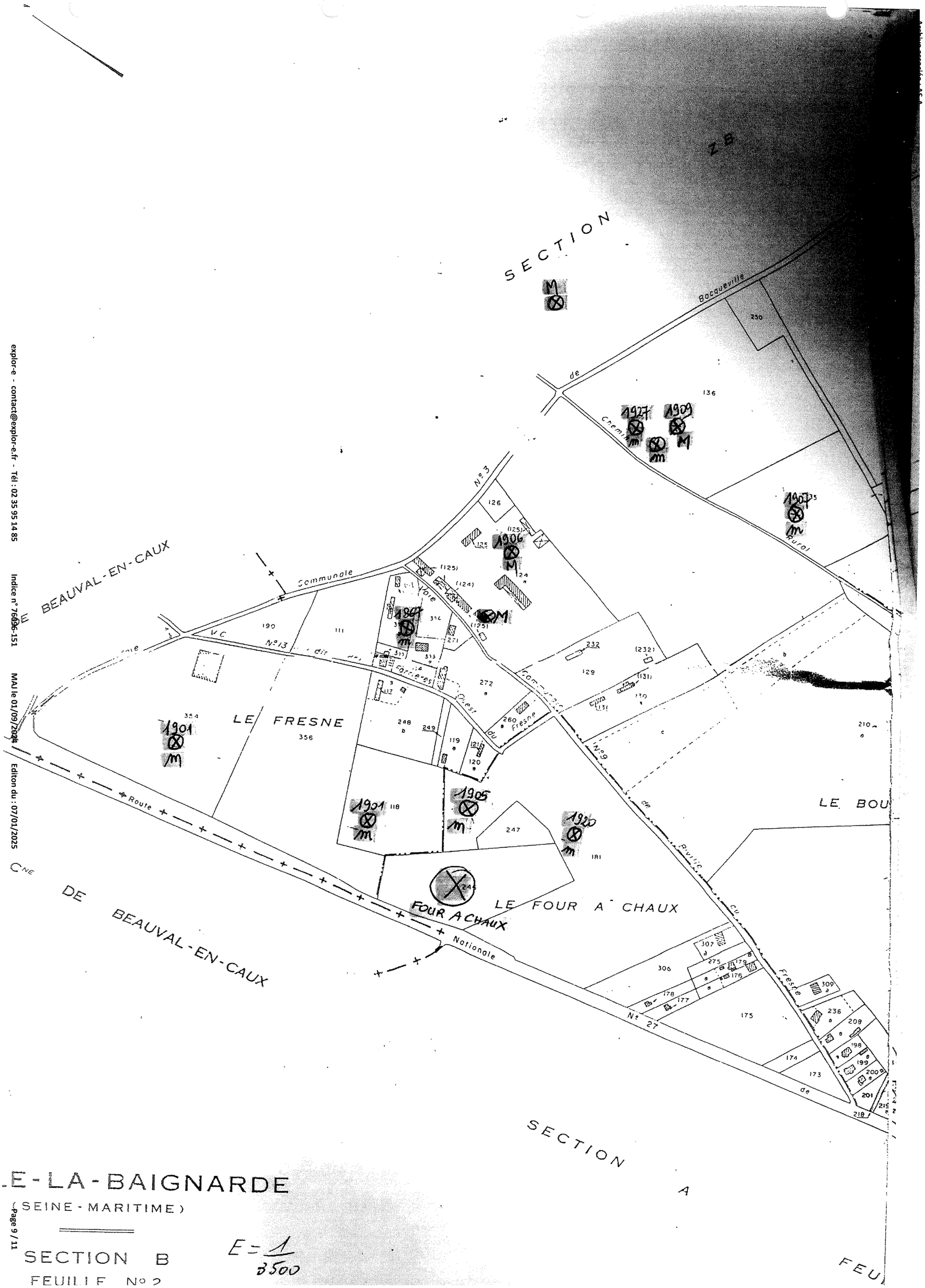

E-LA-BAIGNARDE

(SEINE-MARITIME)

SECTION B

FEUILLE N° 2

E = 1/3500

JACQUES NEPVEU

BEAUVAL EN CAUX

76890 TOTES

TÉL. 35 32 88 10

BEAUVAL EN CAUX, LE Nov 95



JACQUES NEPVEU

BEAUVAL EN CAUX

76890 TOTES

TÉL. 35 32 88 10

BEAUVAL EN CAUX, LE Nov. 95

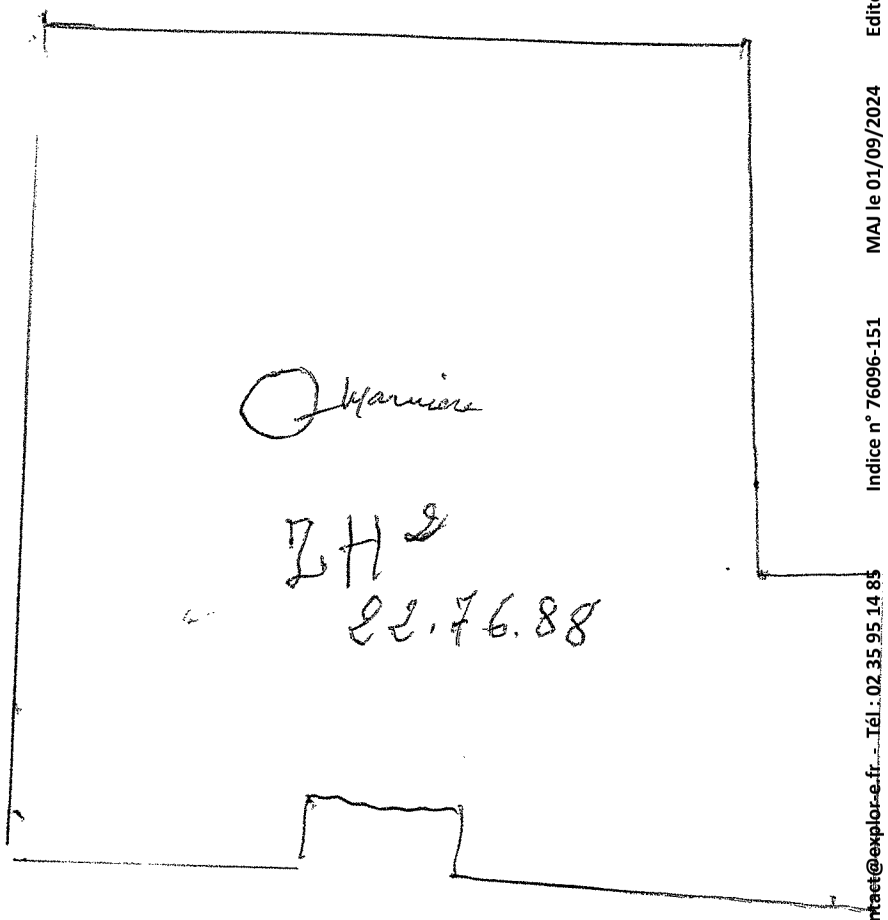

Archive associée : AS-A

explor-e - contact@explor-e.fr - Tél : 02 35 95 14 85 Indice n° 76096-151 MAJ le 01/09/2024 Editon du : 07/01/2025

Indice n° : 76096-152

Indice recensé en archive(s) - non visible sur le terrain

Localisation

Département : 76 - Seine-Maritime

Commune : Biville-la-Baignarde

Repères locaux

Hameau/Lieu-dit :

Autre (route, chemin...) :

Coordonnées

Système : *RFG93-CC50*

Orig. report carto :

x : *1 560 239*

y : *9 171 255*

Précision :

Type de Report : *Ponctuel*

Contexte

Geomorphologique : *Plateau*

Altitude de la nappe : 105 m

Source : Atlas BRGM 2012-ME

Source(s) de l'information

Reprise indice sans modification du RICS initial :Alise / / mars 2010

Archives (Cf. fiche(s) détaillée(s) page(s) suivante(s))

Récentes || Réf.: Inventaire régional |

Témoignages

Photo aérienne

Terrain

- ☐ Effondrement
- ☐ Affaissement-dépression
- ☐ Zone remblayée
- ☐ Puits
- ☐ Entrée à flanc de coteaux (cavage)
- ☐ Arbre isolé
- ☐ Autre :
- ☐ Aucun

Géométrie :

- ☐ Circulaire — Diamètre (m) # — Profondeur max (m) #
- ☐ Quelconque — Longueur min (m) # — Longueur max (m) #

Observations

Origine probable de l'indice

Type

- ☐ Carrière souterraine
- ☐ Carrière à ciel ouvert
- ☐ Carrière type inconnu
- ☐ Karstique (Naturel)
- ☑ Indéterminé
- ☐ Puits à eau

Matière extraite

- ☐ Marne
- ☐ Pierre de taille
- ☐ Cailloux
- ☐ Argile
- ☐ Sable

Commentaires

Indice 76096-152 / Détail document d'archives récentes

Origine du document	*Auteur :*	**Mairie**
	Référence :	**Inventaire régional**
	Date :	**1995**
Informations extraites	**Inventaire Départemental des Cavités Souterraines**	
Elements de localisation	*Plan de localisation :*	*Echelle :*
	Lieu-dit :	
	Autre information :	
Elements de dimensionnement	*Plan d'extension :*	*Echelle :*
Remarques		

N

Section B Feuille N°1

BIVILLE-LA-BAIGNARDE
(Seine-Maritime)
Section A
1ère Feuille
(partie de l'ancienne feuille unique)
Plan revisé pour 1934
Echelle de 1/500

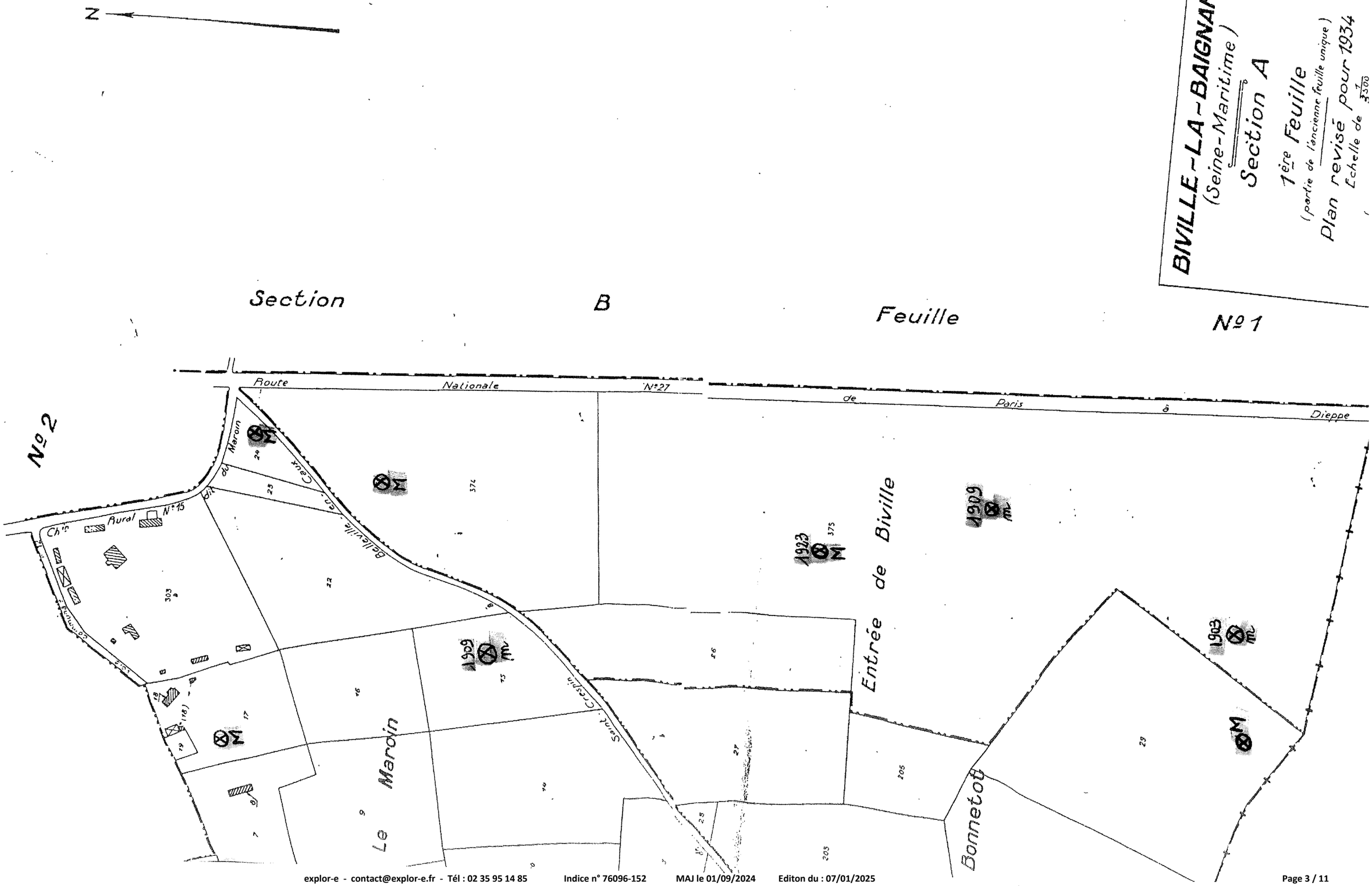

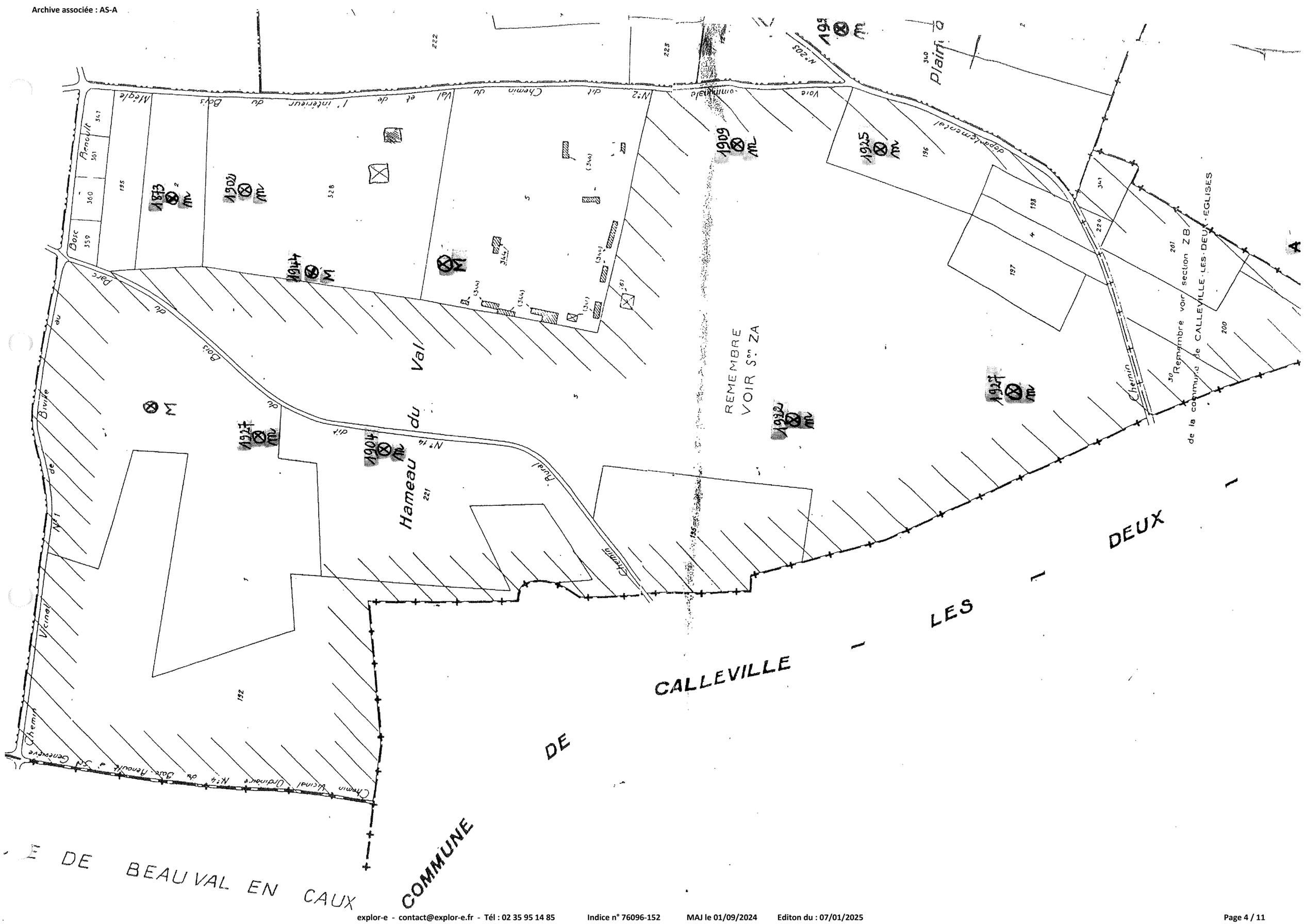
REMEMBRE
VOIR Sec ZA
CALLEVILLE - LES - DEUX
DE
COMMUNE
DE BEAUVAL EN CAUX
Chemin dit de l'intérieur du Bois et de Val
Chemin dit du Hameau
Chemin Vicinal Ordinaire N°4 du Bois-Renoult à St Geneviève
Chemin de la commune de CALLEVILLE-LES-DEUX-EGLISES
Remembre voir section ZB
Plain
Bois
Val
Hameau
Bruyère
Vicinal
Chemin
Voie
Bosc
Bivile
Arenoult
Aigle
Bois-Renoult
Geneviève
Chemin
Chemin
Chemin

BIVILLE-LA-BAIGNARDE
(Seine-Maritime)

Section A

2e Feuille
(partie de l'ancienne feuille unique)

Plan revisé pour 1934
Echelle de 1/500

Archive associée : AS-A

MAJ le 01/09/2024 Editon du : 07/01/2025

Indice n° 76096-152

explorer-contact@explorer.fr - Tél : 02 35 95 14 65

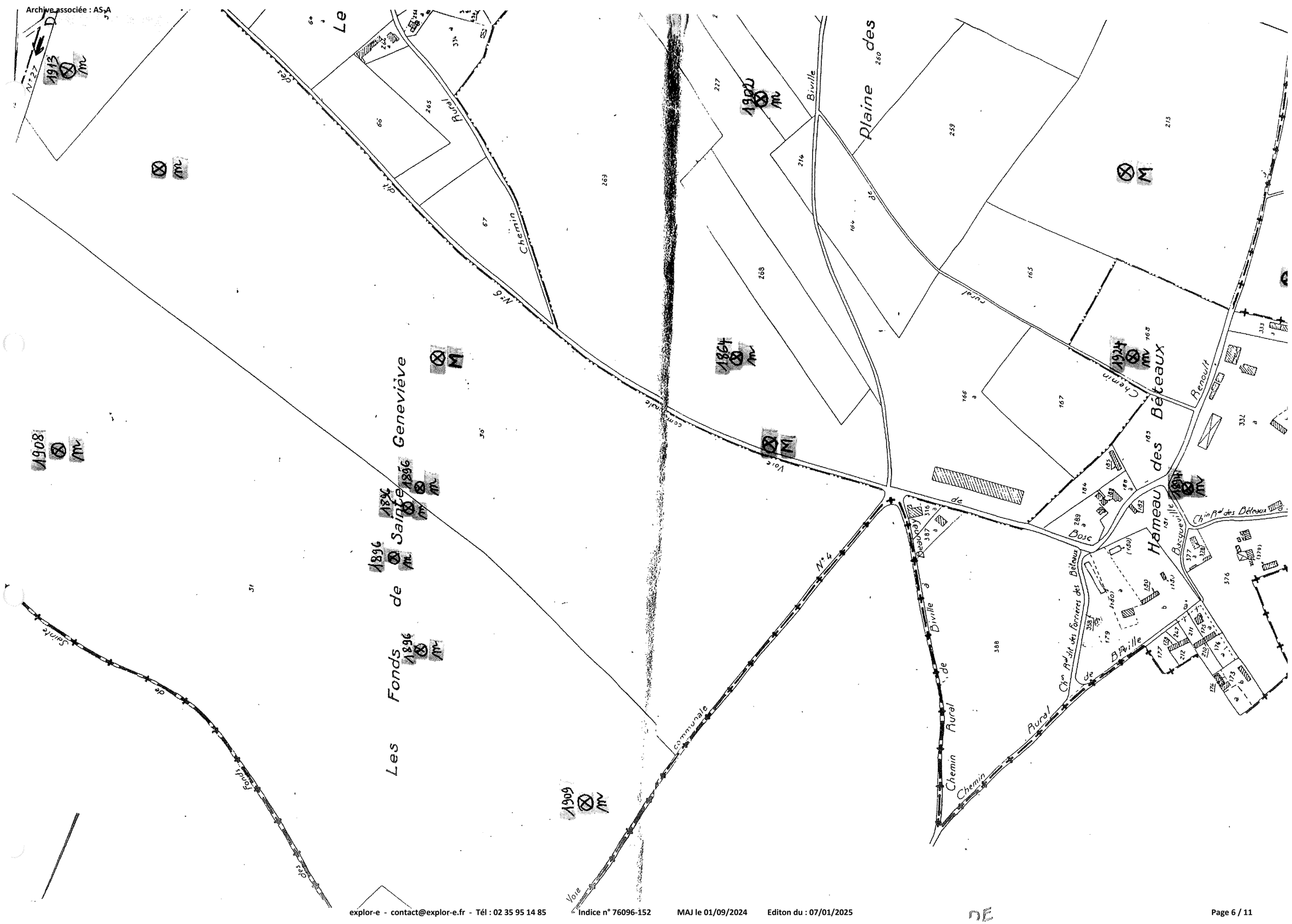
Les Fonds de Sainte Geneviève
Plaine des
Hameau des Béteaux
Chemin Rural
Chemin Rural de Biville à Beaunay
Chemin Rural de Biville
Chemin Rural de Biville
Chemin Rural des Béteaux
Renoult
Bosc
Bacqueville
Voie communale
N° 6
N° 4
N° 27
1913
1908
1896
1909
1902
1864
1924
1894

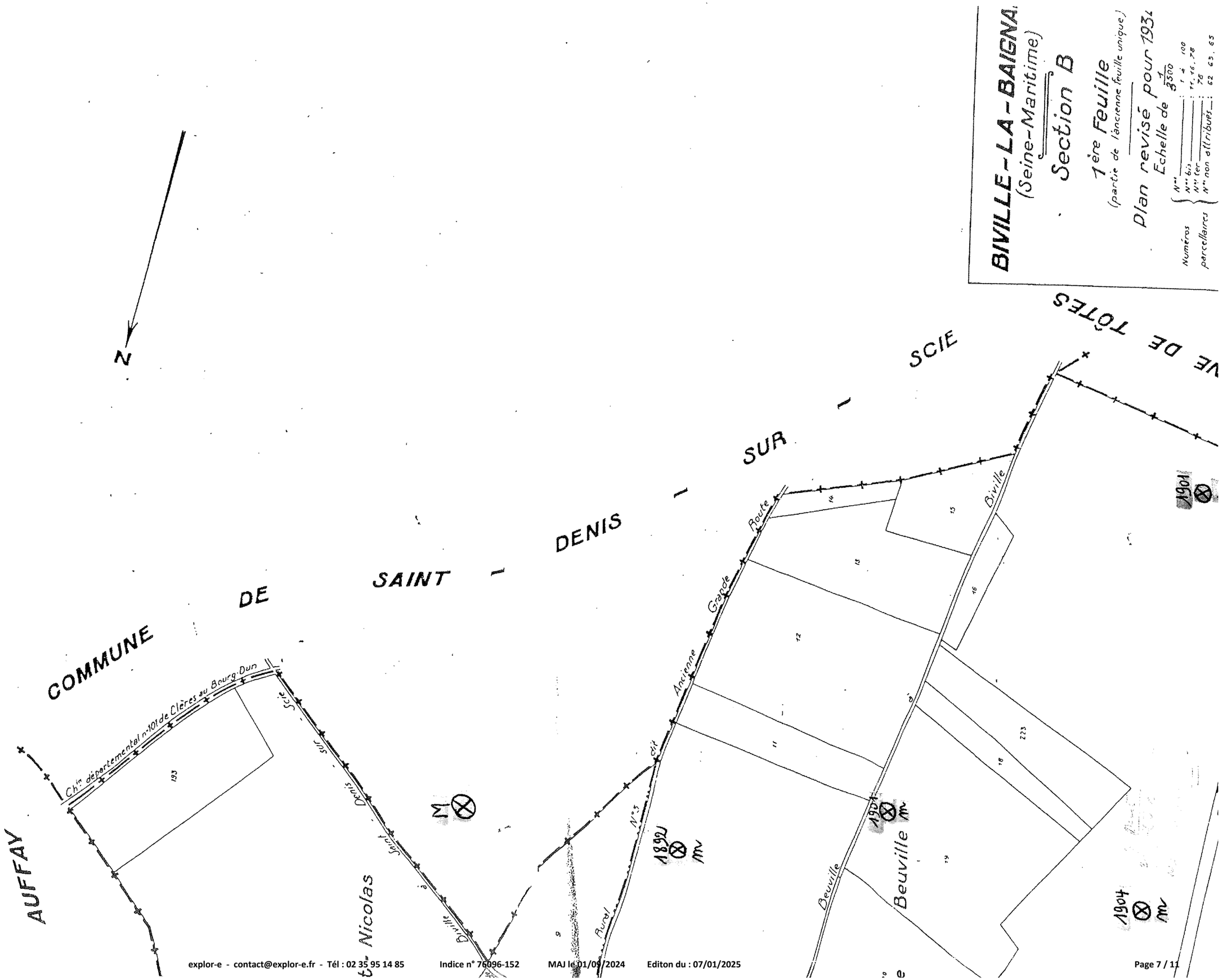
BIVILLE-LA-BAIGNA
(Seine-Maritime)
Section B
1ère Feuille
(partie de l'ancienne feuille unique)
Plan revisé pour 1931
Echelle de 1/3500
Numéros parcellaires
N°s : 1 à 100
N°s bis : 11, 16, 78
N°s ter : 78
N°s non attribués : 62 63, 65
N
COMMUNE DE SAINT - DENIS - SUR - SCIE
AUFFAY
Ch^in départemental n°101 de Clères au Bourg-Dun
Scie sur Denis
Saint Nicolas
Biville
Ancienne Grande Route
N°5 dit Rural
Beuville
Biville
1892 m
1901 m
1904 m
1901 m
M



Archive associée : AS-A

MAJ le 01/09/2024 Edition du : 07/01/2025

explor-e - contact@explor-e.fr - Tél : 02 35 95 14 85

Indice n° 76096-152

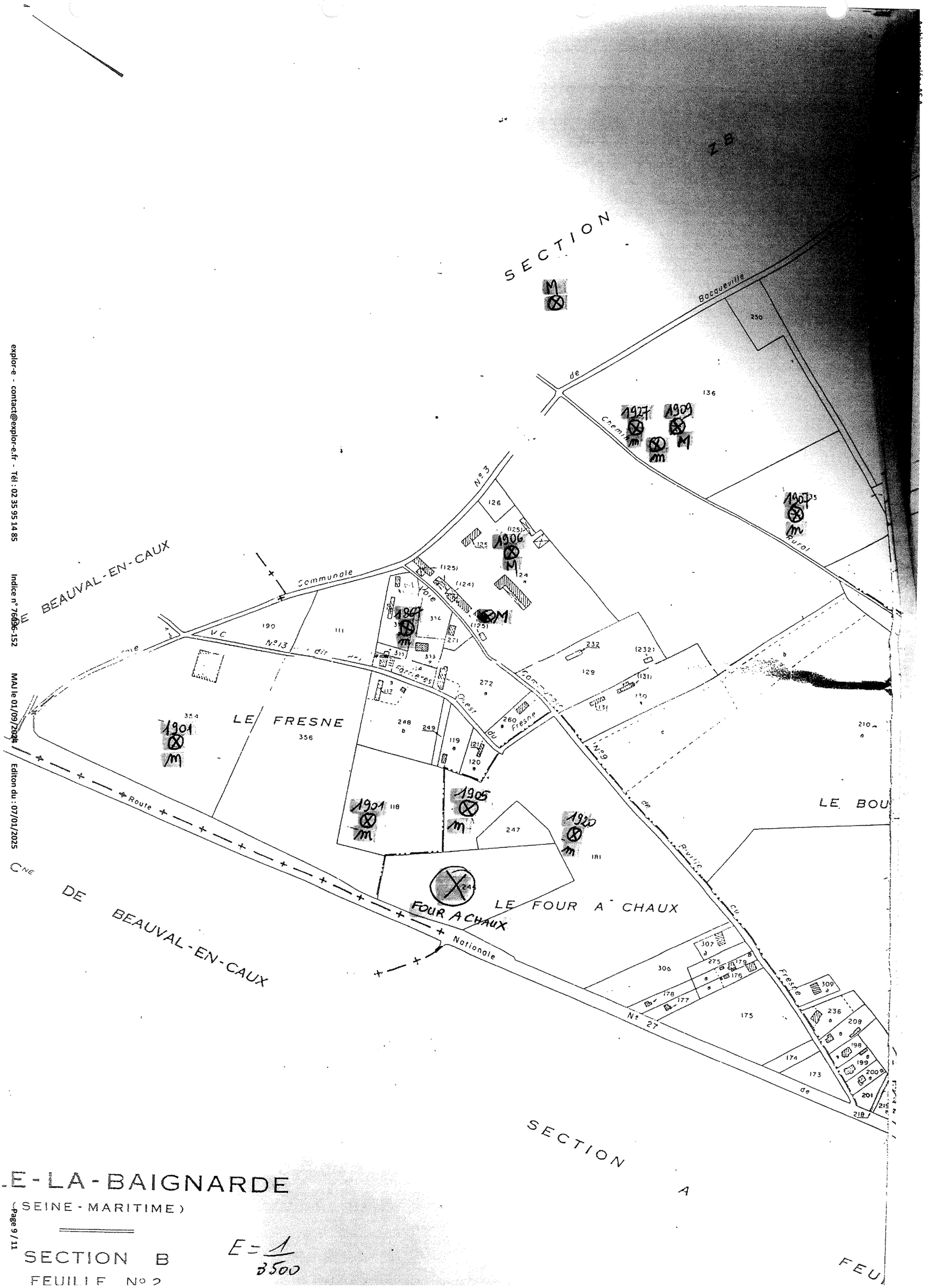

LE-LA-BAIGNARDE

(SEINE-MARITIME)

SECTION B

FEUILLE N° 2

$E = \frac{1}{3500}$

JACQUES NEPVEU

BEAUVAL EN CAUX

76890 TOTES

TÉL. 35 32 88 10

BEAUVAL EN CAUX, LE Nov 95



JACQUES NEPVEU

BEAUVAL EN CAUX

76890 TOTES

TÉL. 35 32 88 10

BEAUVAL EN CAUX, LE Nov. 95

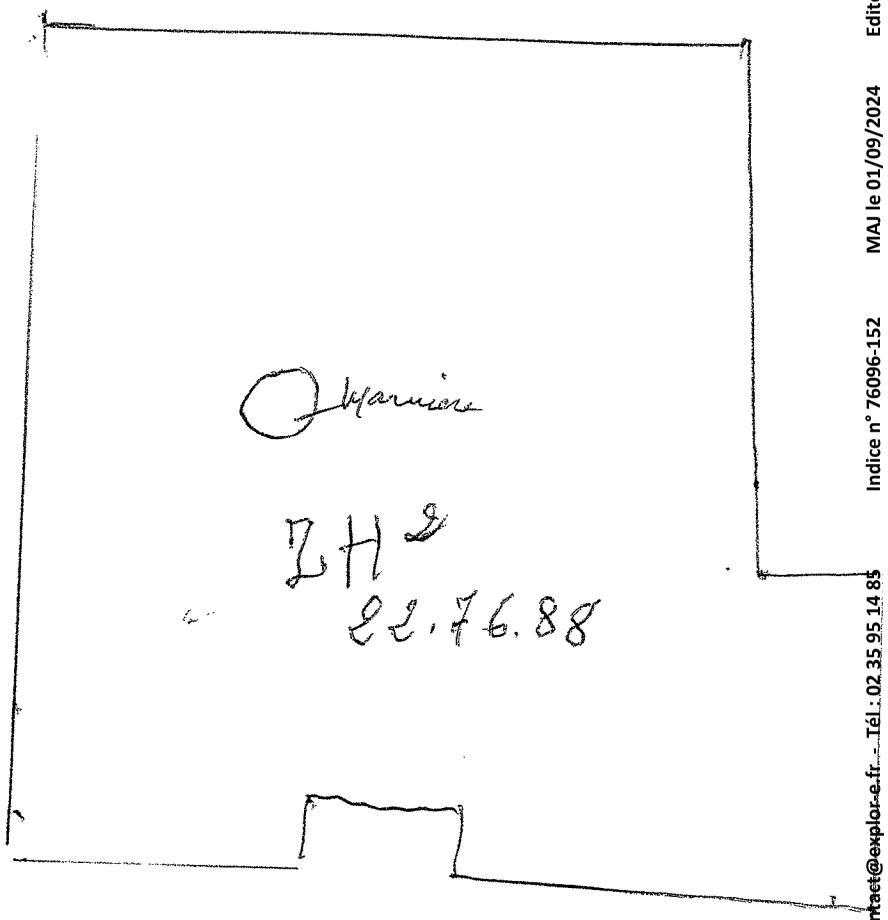

Archive associée : AS-A

explor-e - contact@explor-e.fr - Tél : 02 35 95 14 85 Indice n° 76096-152 MAJ le 01/09/2024 Editon du : 07/01/2025 Page 11 / 11

Indice n° : 76096-153

Indice recensé en archive(s) - non visible sur le terrain

Localisation

Département : 76 - Seine-Maritime

Commune : Biville-la-Baignarde

Repères locaux

Hameau/Lieu-dit : la Jonc Marinière

Autre (route, chemin...) :

Coordonnées

Système : *RFG93-CC50*

Orig. report carto : *Cadastre*

x : *1 559 540*

y : *9 171 057*

Précision :

Type de Report : *Ponctuel*

Contexte

Geomorphologique : *Plateau*

Altitude de la nappe : 110 m

Source : Atlas BRGM 2012-ME

Source(s) de l'information

Reprise indice sans modification du RICS initial :Alise / / mars 2010

Archives (Cf. fiche(s) détaillée(s) page(s) suivante(s))

Récentes || Réf.: Inventaire régional |
Récentes || Auteur: BRGM | Réf.: BD Cavités | |

Témoignages

Photo aérienne

Terrain

- ☐ Effondrement
- ☐ Affaissement-dépression
- ☐ Zone remblayée
- ☐ Puits
- ☐ Entrée à flanc de coteaux (cavage)
- ☐ Arbre isolé
- ☐ Autre :
- ☐ Aucun

Géométrie :

- ☐ Circulaire — Diamètre (m) # — Profondeur max (m) #
- ☐ Quelconque — Longueur min (m) # — Longueur max (m) #

Observations

Origine probable de l'indice

Type

- ☐ Carrière souterraine
- ☐ Carrière à ciel ouvert
- ☐ Carrière type inconnu
- ☐ Karstique (Naturel)
- ☑ Indéterminé
- ☐ Puits à eau

Matière extraite

- ☐ Marne
- ☐ Pierre de taille
- ☐ Cailloux
- ☐ Argile
- ☐ Sable

Commentaires

Indice 76096-153 / Détail document d'archives récentes

Origine du document	*Auteur :*	**Mairie**
	Référence :	**Inventaire régional**
	Date :	**1995**
Informations extraites	**Inventaire Départemental des Cavités Souterraines**	
Elements de localisation	*Plan de localisation :*	*Echelle :*
	Lieu-dit :	
	Autre information :	
Elements de dimensionnement	*Plan d'extension :*	*Echelle :*
Remarques		

Indice 76096-153 / Détail document d'archives récentes

Origine du document	*Auteur :*	**BRGM**
	Référence :	**BD Cavités**
	Date :	
Informations extraites	**Indice n°HNO0018650AA de la BD cavité**	
Elements de localisation	*Plan de localisation :*	*Echelle :*
	Lieu-dit :	
	Autre information :	
Elements de dimensionnement	*Plan d'extension :*	*Echelle :*
Remarques		

BIVILLE-LA-BAIGNARDE
(Seine-Maritime)
Section A
1ère Feuille
(partie de l'ancienne feuille unique)
Plan revisé pour 1934
Echelle de 1/500

N

Section B Feuille N°1

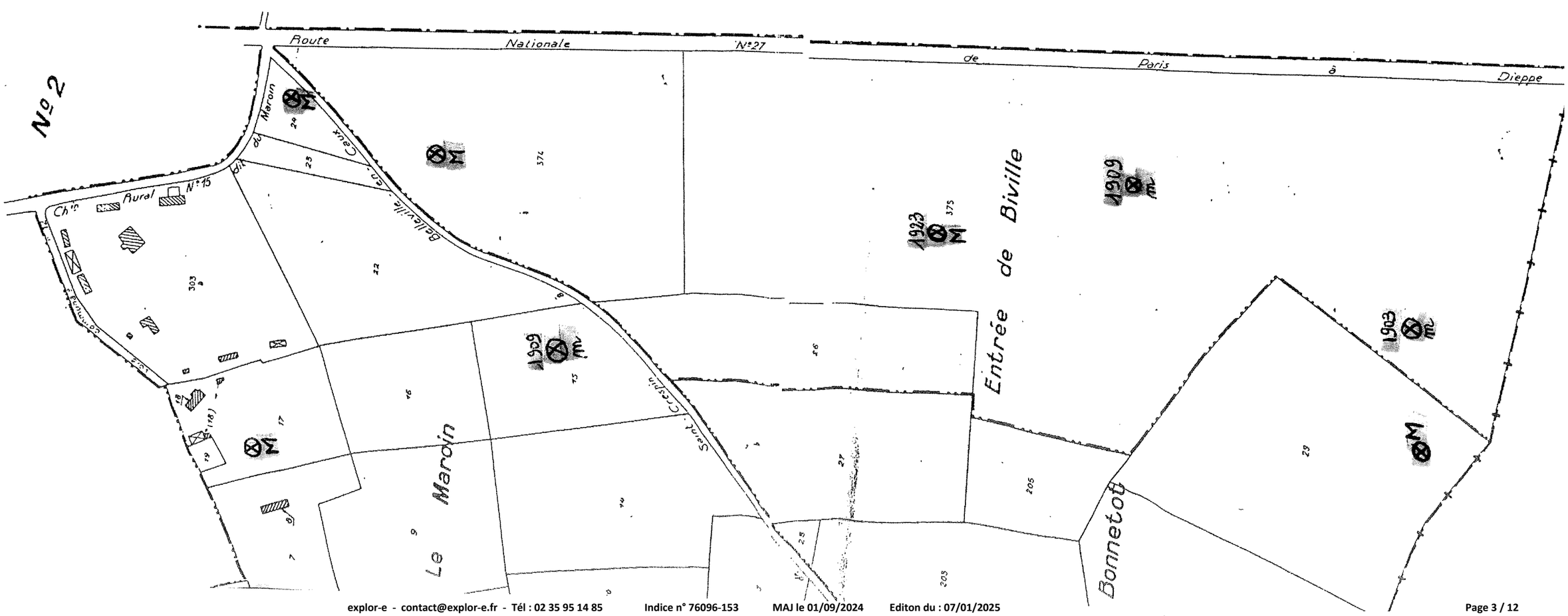

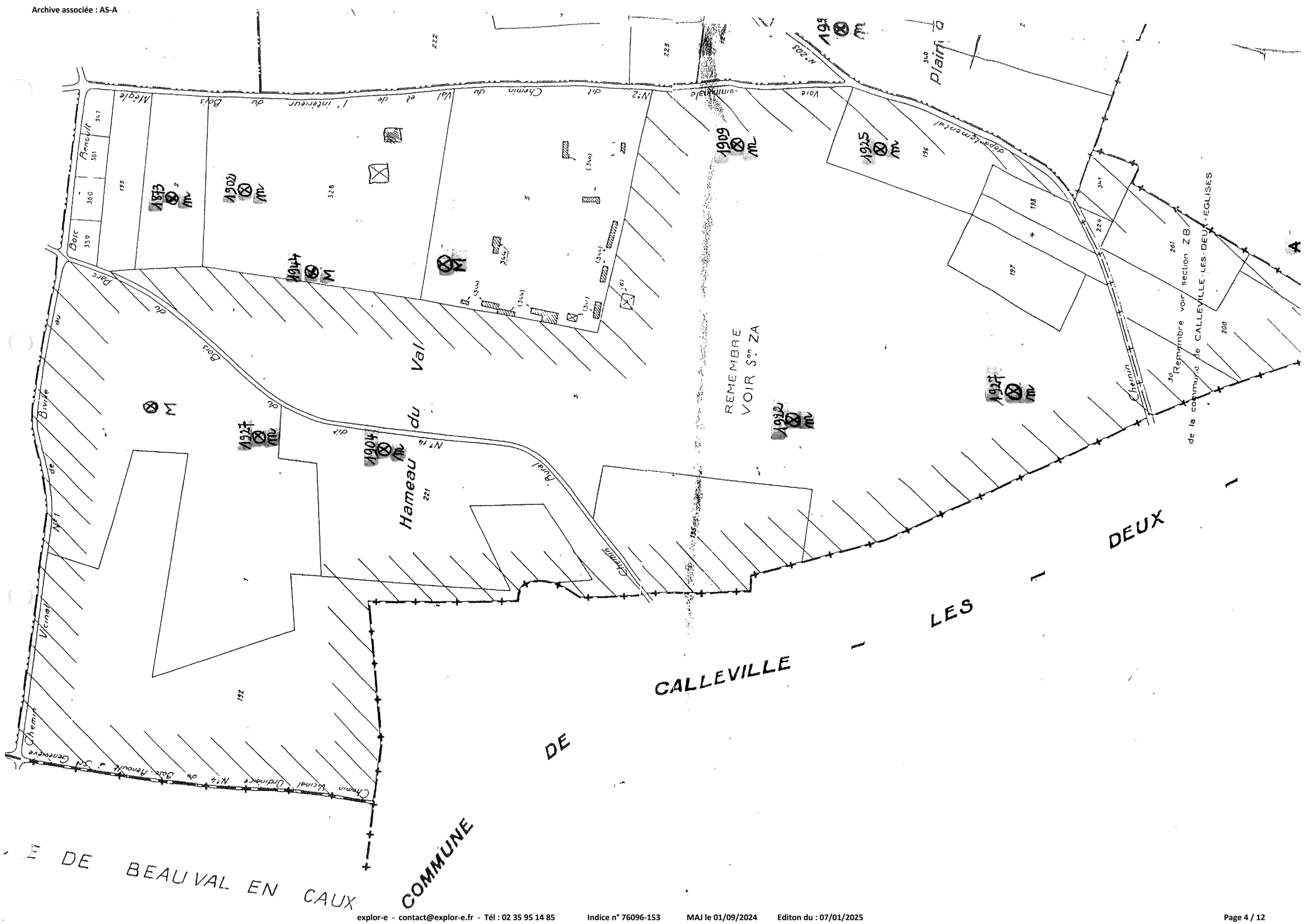
COMMUNE DE CALLEVILLE LES DEUX
DE BEAUVAL EN CAUX
REMEMBRE VOIR Son ZA
Remembre voir section ZB de la commune de CALLEVILLE-LES-DEUX-EGLISES
Hameau du Val
Chemin Vicinal Ordinaire N°4 du Bois-Renoult à Ste Geneviève
Chemin Vicinal N°1 de Biville au Parc du Bois du Bois
Chemin Rural N°14 dit du Val
Chemin Rural N°2 dit Chemin du Val et de l'intérieur du Bois Mégle
Voie communale N°203
Chemin départemental
Plain
1873 m
1902 m
1944 M
1909 m
1925 m
1927 m
1904 m
1922 m
1927 m
M
M
Bosc 359
360
361
347
195
328
222
225
196
198
197
224
341
200
201
192
195
221
340

BIVILLE-LA-BAIGNARDE
(Seine-Maritime)

Section A

2e Feuille
(partie de lancienne feuille unique)

Plan revisé pour 1934
Echelle de 1/500

Archive associée : AS-A

MAJ le 01/09/2024 Editon du : 07/01/2025

Indice n° 76096-153
expert-e : contact@expert.fr - Tél : 02 39 95 14 65

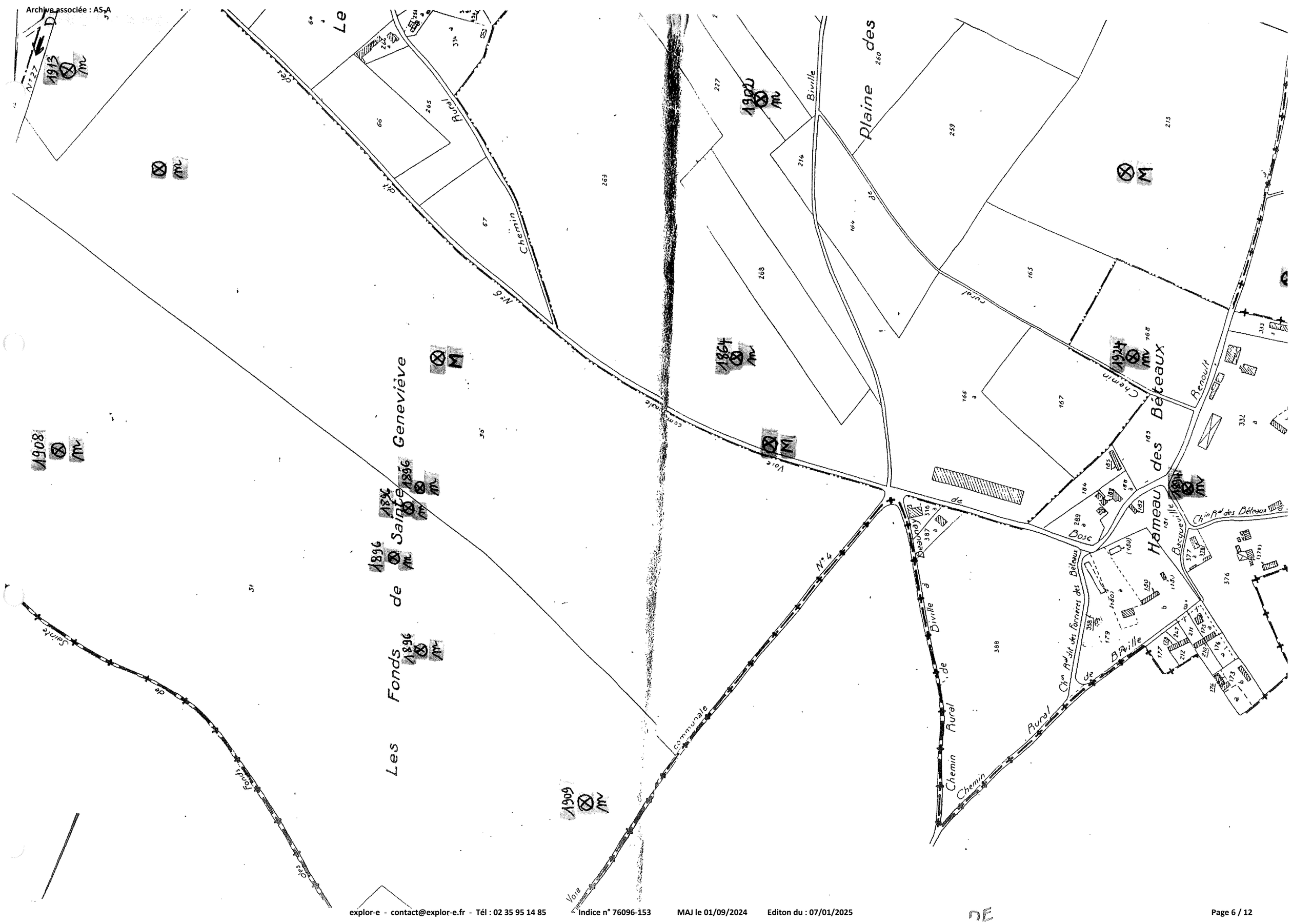
Le Fonds de Sainte Geneviève
Les Fonds de Sainte Geneviève
Chemin Rural
Chemin Rural de Biville à Bétheux
Chemin Rural de Biville à Renouf
Chemin Rural de Biville à Bétheux
Chemin Rural de Biville à Hameau des Bétheux
Chemin Rural de Biville à Jacqueville

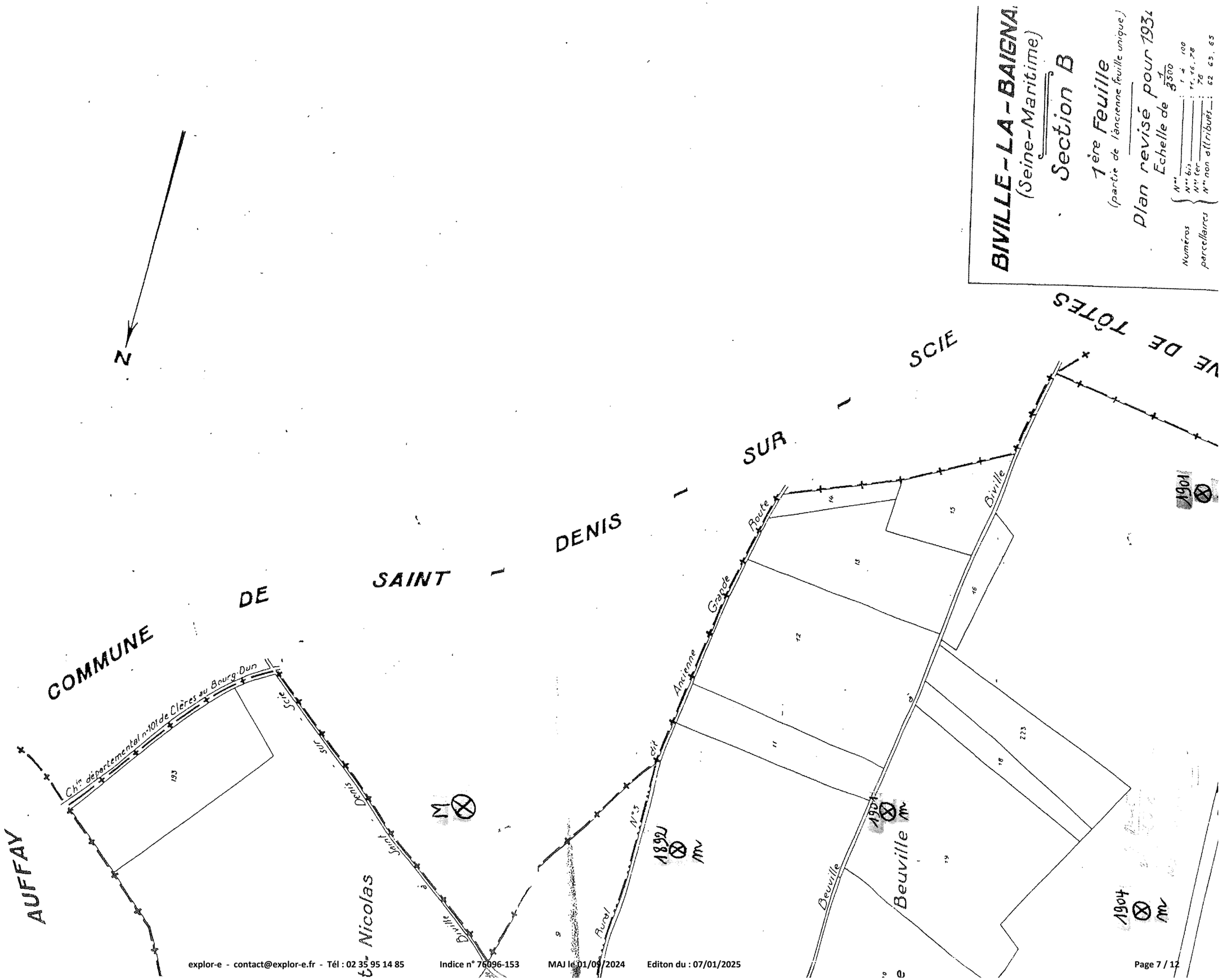
BIVILLE-LA-BAIGNA
(Seine-Maritime)
Section B
1ère Feuille
(partie de l'ancienne feuille unique)
Plan revisé pour 1931
Echelle de 1/3500
Numéros parcellaires
N°s : 1 à 100
N°s bis : 11, 16, 78
N°s ter : 78
N°s non attribués : 62 63, 65
N
COMMUNE DE SAINT - DENIS - SUR - SCIE
AUFFAY
Ch^in départemental n°101 de Clères au Bourg-Dun
Scie
Saint - Denis - sur - Scie
Biville
Nicolas
Rural
N°5
dit
Ancienne
Grande
Route
Biville
Beuville
Beuville
1891
1901
1904
1901
M



MAJ le 01/09/2024 - Edition du : 07/01/2025
explor-e - contact@explor-e.fr - Tél : 02 35 95 14 85 - Indice n° 76096-153
Archive associée : AS-A

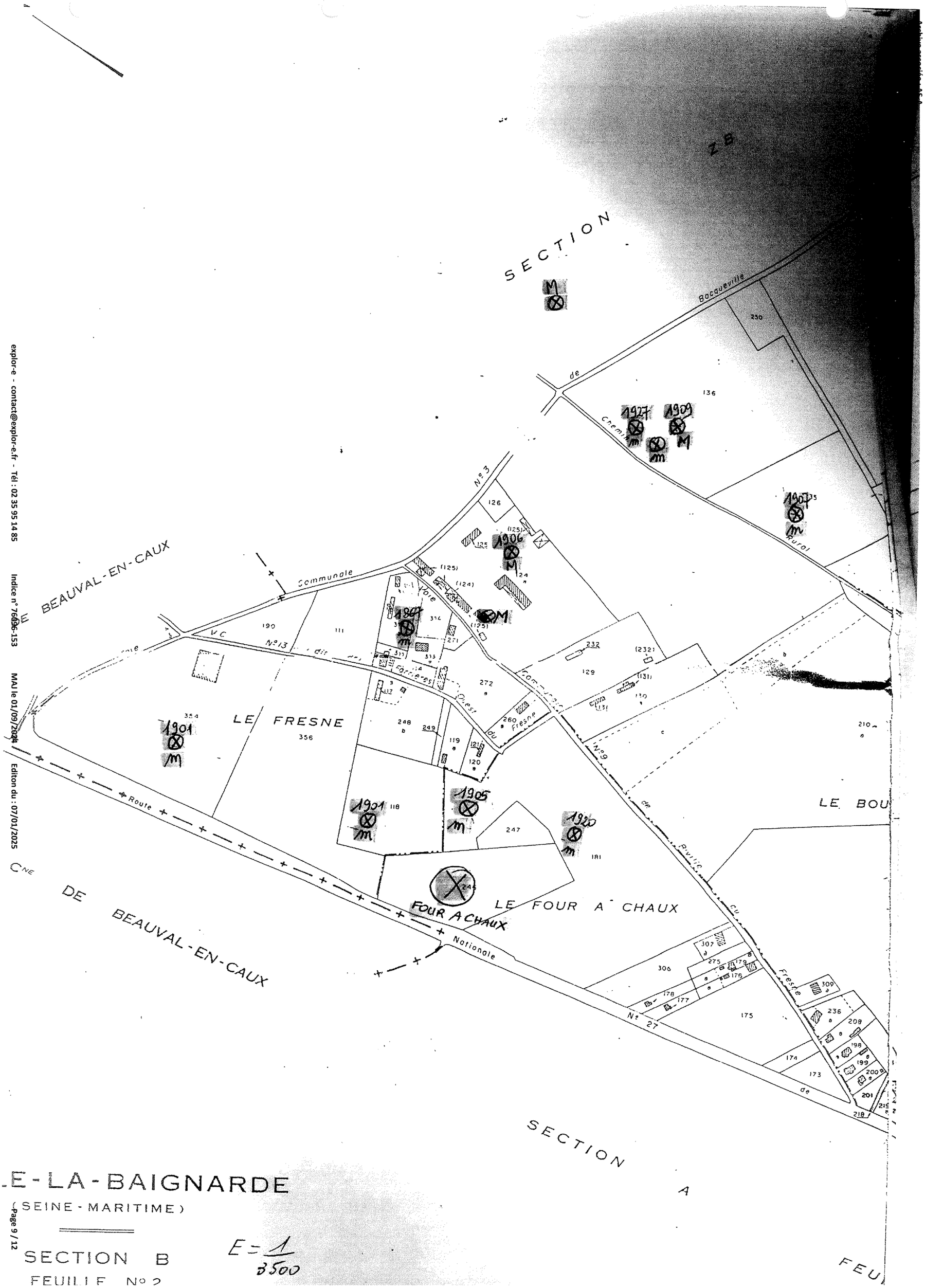

LE-LA-BAIGNARDE

(SEINE-MARITIME)

SECTION B

FEUILLE N° 2

$E = \frac{1}{3500}$

explor-e - contact@explor-e.fr - Tél : 02 35 95 14 85 Indice n° 76096-153 MAJ le 01/09/2024 Editon du : 07/01/2025

JACQUES NEPVEU

BEAUVAL EN CAUX

76890 TOTES

TÉL. 35 32 88 10

BEAUVAL EN CAUX, LE Nov 95



JACQUES NEPVEU

BEAUVAL EN CAUX

76890 TOTES

TÉL. 35 32 88 10

BEAUVAL EN CAUX, LE Nov. 95

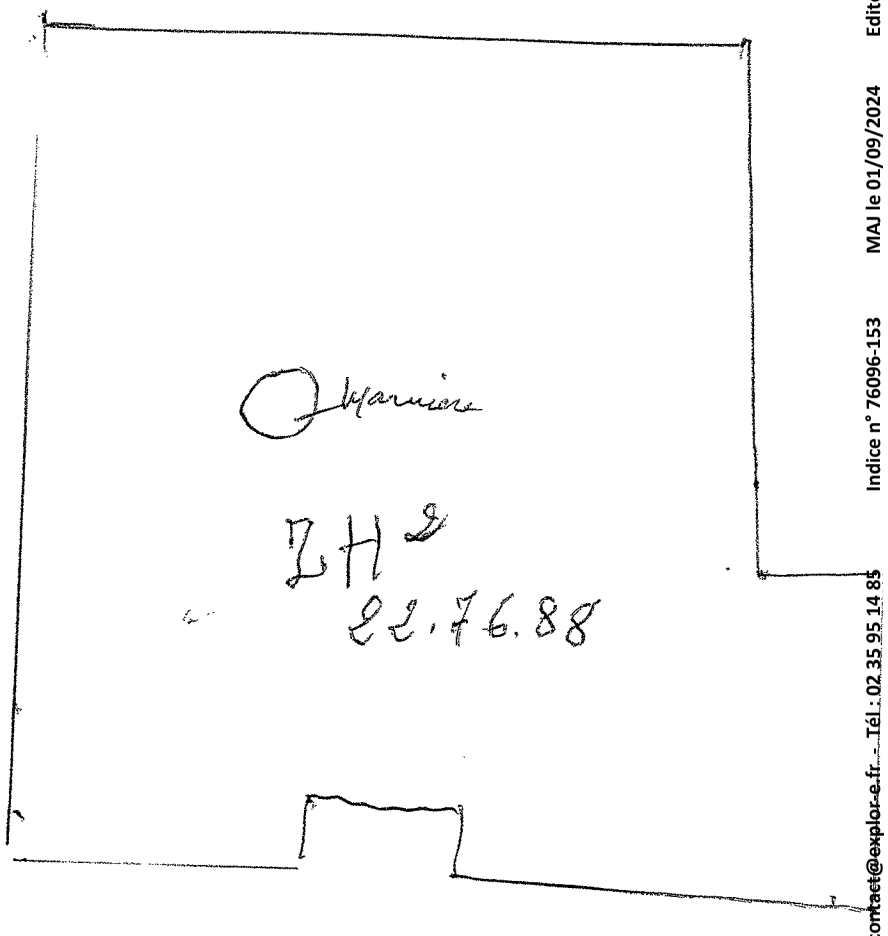

Archive associée : AS-A

explor-e - contact@explor-e.fr - Tél : 02 35 95 14 85 Indice n° 76096-153 MAJ le 01/09/2024 Editon du : 07/01/2025 Page 11 / 12

brgm

Cavités souterraines
Abandonnées "hors mines"

Fiche synthétique de la cavité : HNO0018650AA

Vous pouvez télécharger cette fiche synthétique au format ASCII.
Fiche détaillée Exporter la fiche

(*) Seuls les champs qui contiennent des données connues sont affichés à l'écran

Type de cavité :	Carrière
Origine de la source :	BRGM
Nom :	Effondrement dans le bourg
Département :	Seine-Maritime
Commune :	BIVILLE-LA-BAIGNARDE
Positionnement de la cavité :	approché
Coordonnées X (Lambert II étendu) :	507247
Coordonnées Y (Lambert II étendu) :	2525924
Précision des coordonnées :	50 m
Repérage de la cavité :	orifice visible
Connaissance :	par ouvrages
Accès :	inconnu
Date de validité des informations :	01/01/1995

sur 1

28/10/2009 1

Indice n° : 76096-154

Indice recensé en archive(s) - non visible sur le terrain

Localisation

Département : 76 - Seine-Maritime

Commune : Biville-la-Baignarde

Repères locaux

Hameau/Lieu-dit : le Fresne

Autre (route, chemin...) :

Coordonnées

Système : *RFG93-CC50*

Orig. report carto : *Cadastre*

x : *1 559 896*

y : *9 172 048*

Précision :

Type de Report : *Ponctuel*

Contexte

Geomorphologique : *Plateau*

Altitude de la nappe : 105 m

Source : Atlas BRGM 2012-ME

Source(s) de l'information

Reprise indice sans modification du RICS initial :Alise / / mars 2010

Archives (Cf. fiche(s) détaillée(s) page(s) suivante(s))

Récentes || Réf.: Inventaire régional |
Récentes || Auteur: BRGM | Réf.: BD Cavités | |

Témoignages

Photo aérienne

Terrain

- ☐ Effondrement
- ☐ Affaissement-dépression
- ☐ Zone remblayée
- ☐ Puits
- ☐ Entrée à flanc de coteaux (cavage)
- ☐ Arbre isolé
- ☐ Autre :
- ☐ Aucun

Géométrie :

- ☐ Circulaire — Diamètre (m) # — Profondeur max (m) #
- ☐ Quelconque — Longueur min (m) # — Longueur max (m) #

Observations

Origine probable de l'indice

Type

- ☐ Carrière souterraine
- ☐ Carrière à ciel ouvert
- ☐ Carrière type inconnu
- ☐ Karstique (Naturel)
- ☑ Indéterminé
- ☐ Puits à eau

Matière extraite

- ☐ Marne
- ☐ Pierre de taille
- ☐ Cailloux
- ☐ Argile
- ☐ Sable

Commentaires

Indice 76096-154 / Détail document d'archives récentes

Origine du document	*Auteur :*	**Mairie**	
	Référence :	**Inventaire régional**	
	Date :	**1995**	
Informations extraites	**Inventaire Départemental des Cavités Souterraines**		
Elements de localisation	*Plan de localisation :*		*Echelle :*
	Lieu-dit :		
	Autre information :		
Elements de dimensionnement	*Plan d'extension :*		*Echelle :*
Remarques			

Indice 76096-154 / Détail document d'archives récentes

Origine du document	*Auteur :*	**BRGM**	
	Référence :	**BD Cavités**	
	Date :		
Informations extraites	**Indice n°HNO0018660AA de la BD cavité**		
Elements de localisation	*Plan de localisation :*		*Echelle :*
	Lieu-dit :		
	Autre information :		
Elements de dimensionnement	*Plan d'extension :*		*Echelle :*
Remarques			

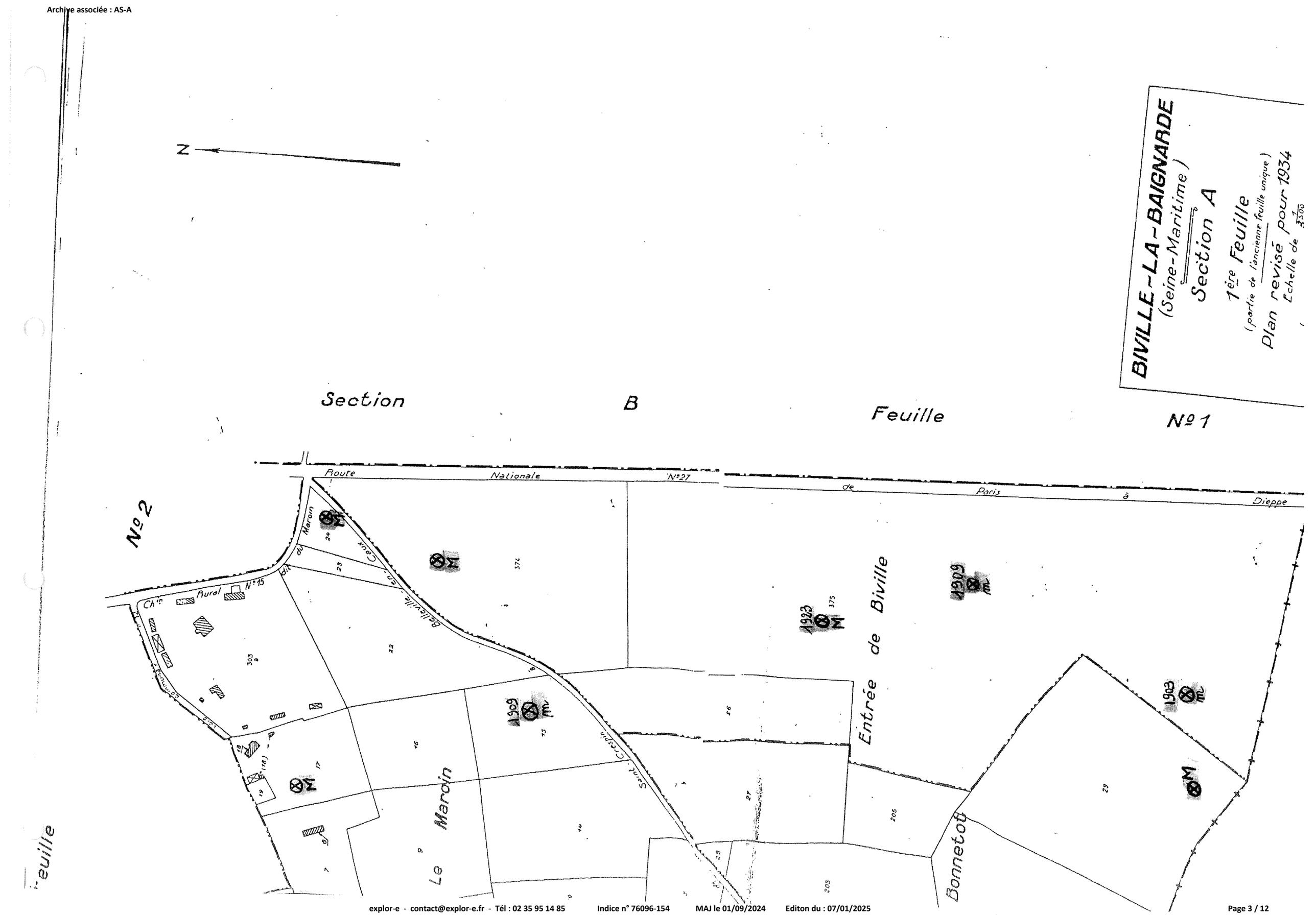
BIVILLE-LA-BAIGNARDE
(Seine-Maritime)
Section A
1ère Feuille
(partie de l'ancienne feuille unique)
Plan revisé pour 1934
Echelle de 1/3500
N
Section B Feuille Nº 1
Nº 2
Route Nationale Nº 27 de Paris à Dieppe
Ch^in Rural Nº 15
Belleville-en-Caux
Saint-Crespin
Le Maroin
Entrée de Biville
Bonnetot
1909
1923
1903
Feuille

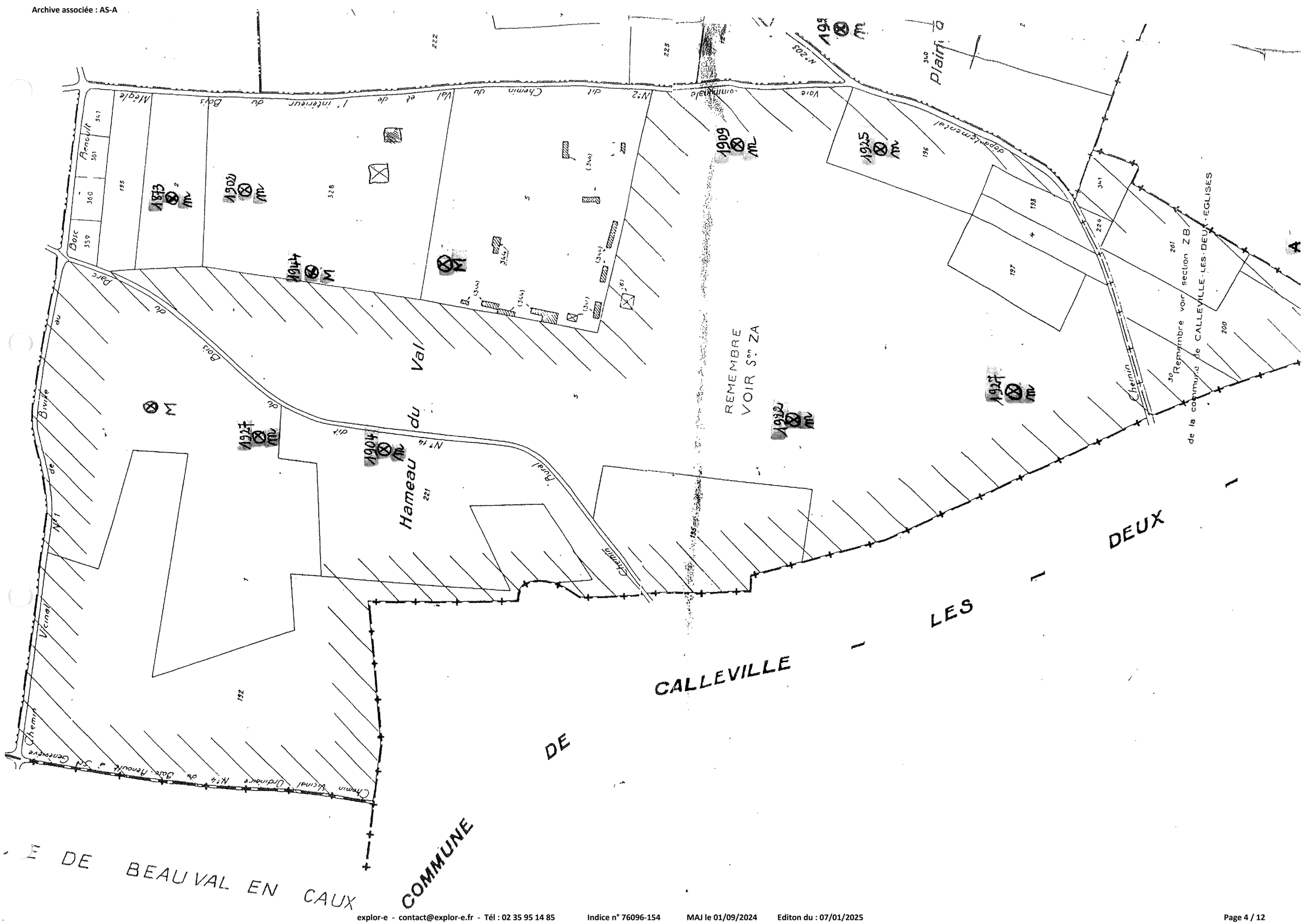
Hameau du Val
REMEMBRE
VOIR Son ZA
Remembre voir section ZB
de la commune de CALLEVILLE-LES-DEUX-EGLISES
Chemin Vicinal Ordinaire N°4 du Bois-Renoult à Ste Geneviève
Chemin Vicinal N°1 de Biville au Parc du Bois du Parc
Chemin du Val et de l'intérieur du Bois Mégle
Chemin Rural dit N°14
Chemin Rural dit N°2
Voie communale N°203
Chemin
Plain
COMMUNE DE CALLEVILLE LES DEUX
DE BEAUVAL EN CAUX

BIVILLE-LA-BAIGNARDE
(Seine-Maritime)

Section A

2e Feuille
(partie de l'ancienne feuille unique)

Plan revisé pour 1934
Echelle de 1/500

Archive associée : AS-A

MAJ le 01/09/2024 Editon du : 07/01/2025

Indice n° 76096-154

explorer_contact@explorer.fr - Tél : 02 35 95 14 65

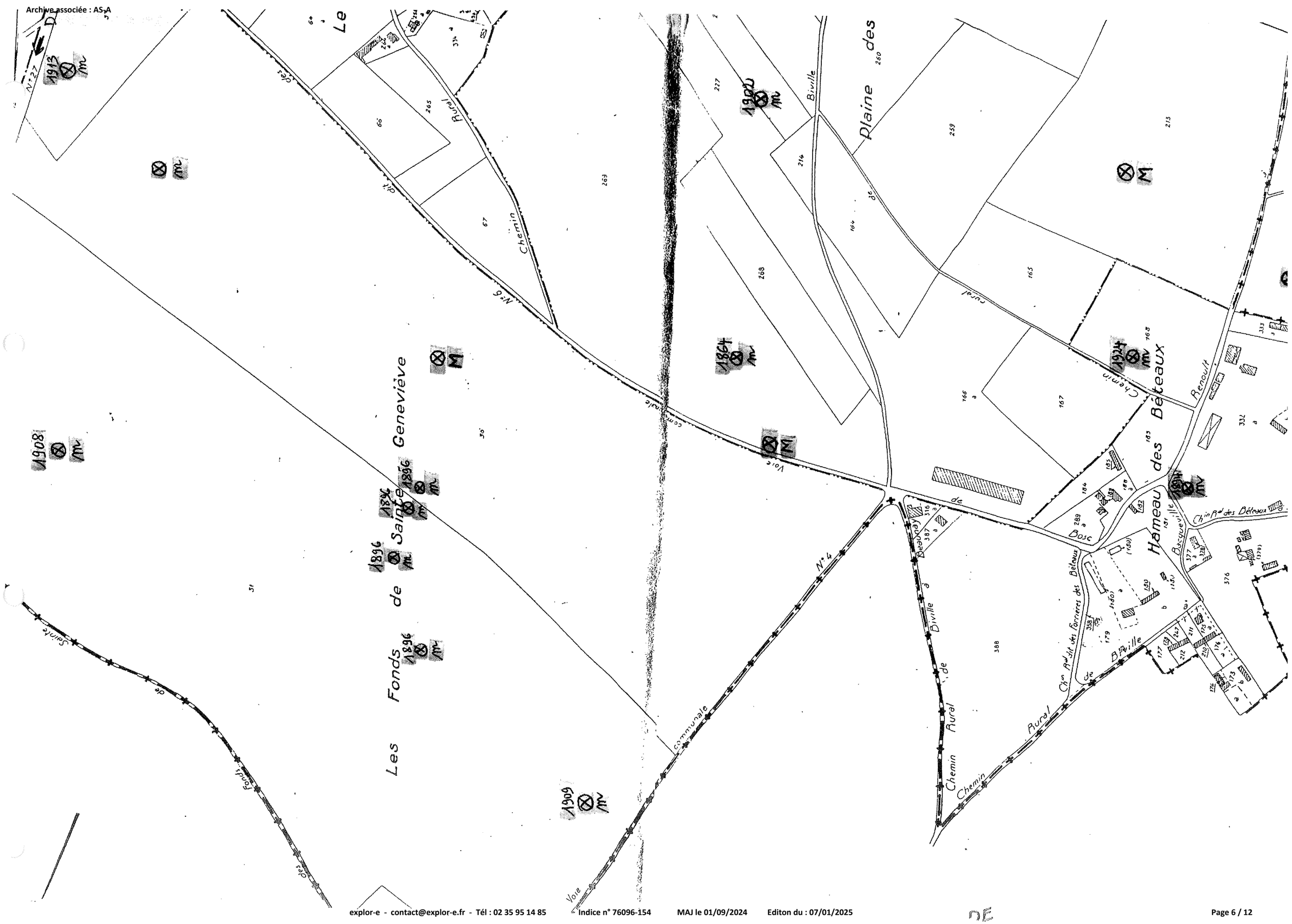
Les Fonds de Sainte Geneviève
Plaine des
Hameau des Béteaux
Chemin Rural
Chemin Rural de Biville à Beaunay
Chemin Rural de Biville
Chemin Rural de Biville
Chemin Rural
Voie communale
Voie communale
Renoult
Bosc
Bacqueville
Chin Rd des Béteaux
Chin Rd dit des Forrières des Béteaux
N°6
N°4
N°27
1913
1908
1896
1909
1902
1864
1924
1894

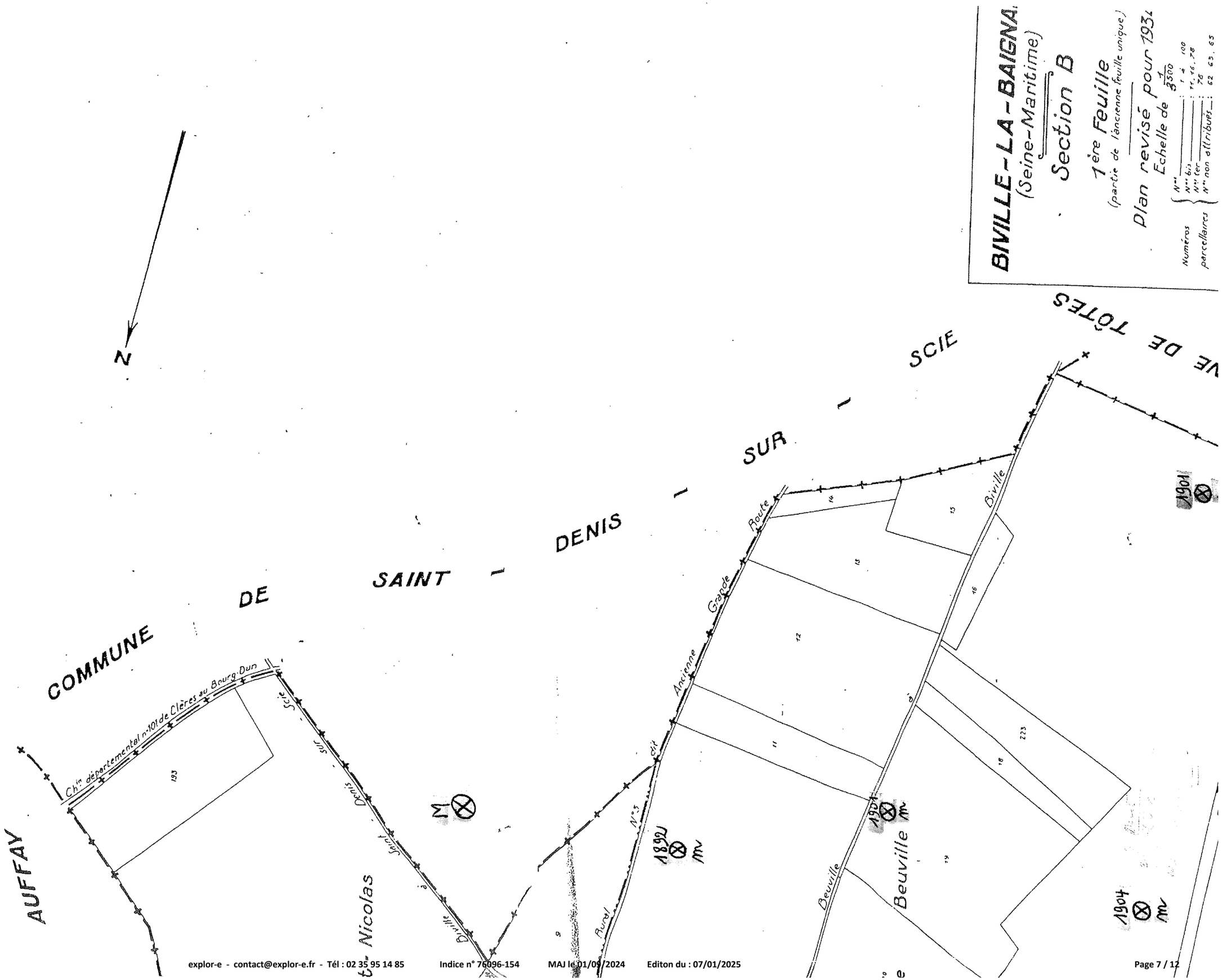
BIVILLE-LA-BAIGNA
(Seine-Maritime)
Section B
1ère Feuille
(partie de l'ancienne feuille unique)
Plan revisé pour 1931
Echelle de 1/3500
Numéros parcellaires
N°s : 1 à 100
N°s bis : 11, 16, 78
N°s ter : 78
N°s non attribués : 62 63, 65
N
COMMUNE DE SAINT - DENIS - SUR - SCIE
AUFFAY
Ch^in départemental n°101 de Clères au Bourg-Dun
Scie
Saint - Denis - sur - Scie
Biville
Nicolas
Rural
N°5
dit
Ancienne
Grande
Route
Biville
Beuville
Beuville
1892
1901
1904
1901
M



MAJ le 01/09/2024 Edition du : 07/01/2025
Indice n° 76096-154
explor-e - contact@explor-e.fr - Tél : 02 35 95 14 85
Archive associée : AS-A

explor-e - contact@explor-e.fr - Tél : 02 35 95 14 85
Indice n° 76096-154
MAJ le 01/09/2024
Edition du : 07/01/2025

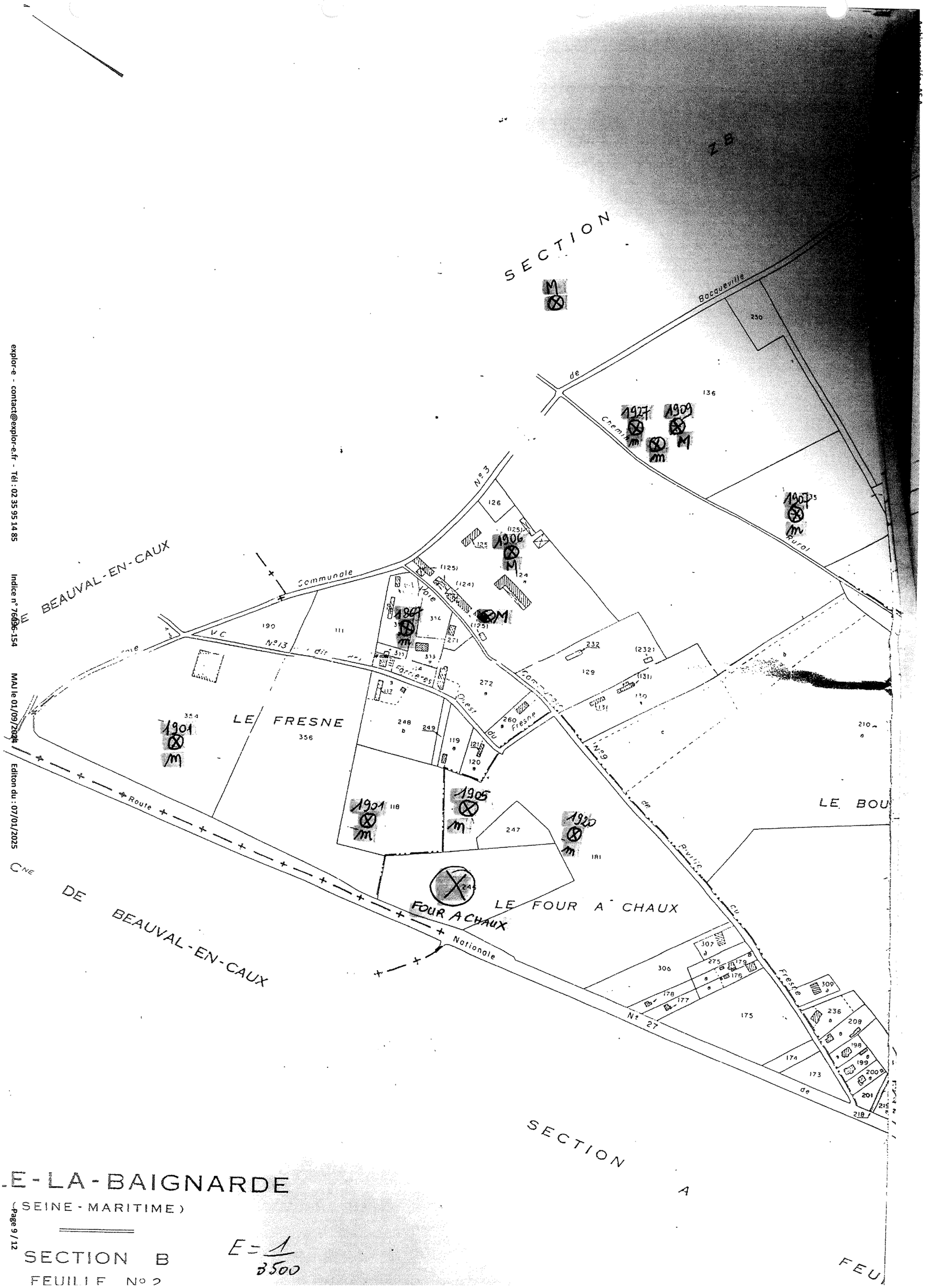

E-LA-BAIGNARDE

(SEINE-MARITIME)

SECTION B

FEUILLE Nº 2

E = 1/3500

JACQUES NEPVEU

BEAUVAL EN CAUX

76890 TOTES

TÉL. 35 32 88 10

BEAUVAL EN CAUX, LE Nov 95



JACQUES NEPVEU

BEAUVAL EN CAUX

76890 TOTES

TÉL. 35 32 88 10

BEAUVAL EN CAUX, LE Nov. 95

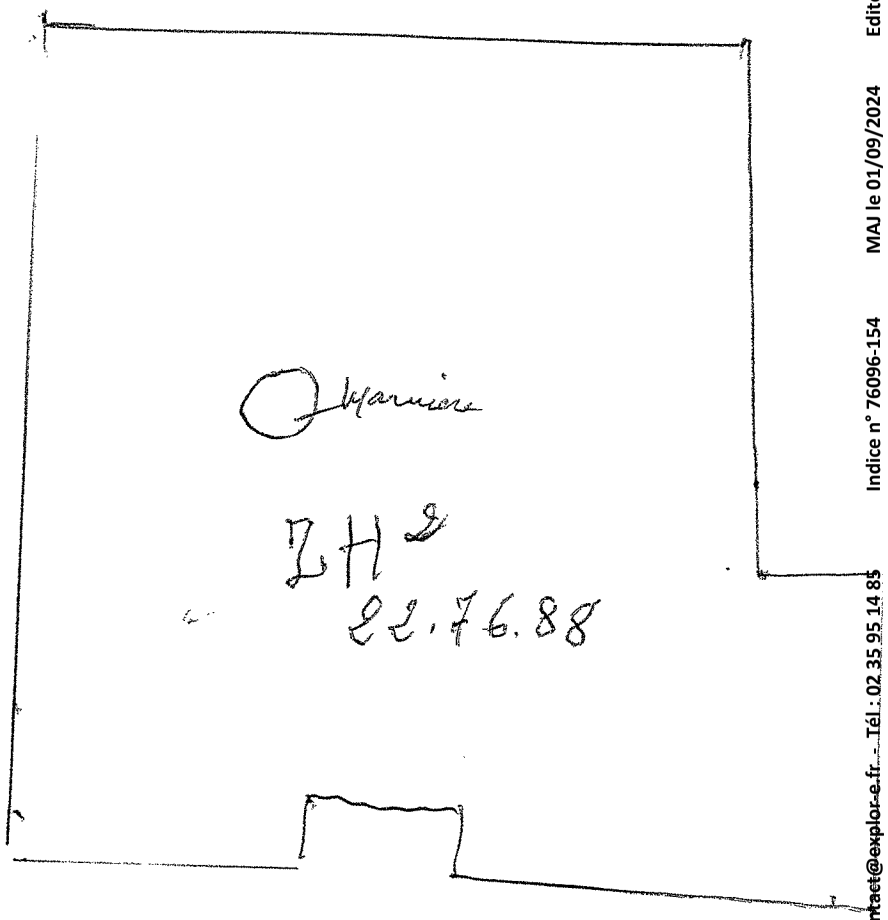

Archive associée : AS-A

explor-e - contact@explor-e.fr - Tél : 02 35 95 14 85 Indice n° 76096-154 MAJ le 01/09/2024 Editon du : 07/01/2025

brgm

Cavités souterraines
Abandonnées "hors mines"

Fiche synthétique de la cavité : HNO0018660AA

Vous pouvez télécharger cette fiche synthétique au format ASCII.

Fiche détaillée Exporter la fiche

(*) Seuls les champs qui contiennent des données connues sont affichés à l'écran

Type de cavité :	Carrière
Origine de la source :	BRGM
Nom :	Marnière lieu dit 'le four à chaux'
Département :	Seine-Maritime
Commune :	BIVILLE-LA-BAIGNARDE
Positionnement de la cavité :	précis
Coordonnées X (Lambert II étendu) :	507609
Coordonnées Y (Lambert II étendu) :	2526921
Précision des coordonnées :	25 m
Repérage de la cavité :	orifice visible
Connaissance :	par ouvrages
Accès :	inconnu
Date de validité des informations :	01/01/1995

Indice n° : 76096-155

Indice recensé en archive(s) - non visible sur le terrain

Localisation

Département : 76 - Seine-Maritime

Commune : Biville-la-Baignarde

Repères locaux

Hameau/Lieu-dit : Plaine de Beuville

Autre (route, chemin...) :

Coordonnées

Système : *RFG93-CC50*

Orig. report carto : *Carte*

x : *1 559 727*

y : *9 170 328*

Précision :

Type de Report : *Ponctuel*

Contexte

Geomorphologique : *Talweg*

Altitude de la nappe : 110 m

Source : Atlas BRGM 2012-ME

Source(s) de l'information

Reprise indice sans modification du RICS initial :Alise / / mars 2010

Archives (Cf. fiche(s) détaillée(s) page(s) suivante(s))

Récentes || Auteur: BRGM | Réf.: BD Cavités | |

Témoignages

Photo aérienne

Terrain

- ☐ Effondrement
- ☐ Affaissement-dépression
- ☐ Zone remblayée
- ☐ Puits
- ☐ Entrée à flanc de coteaux (cavage)
- ☐ Arbre isolé
- ☐ Autre :
- ☐ Aucun

Géométrie :

- ☐ Circulaire — Diamètre (m) # — Profondeur max (m) #
- ☐ Quelconque — Longueur min (m) # — Longueur max (m) #

Observations

Origine probable de l'indice

Type

- ☐ Carrière souterraine
- ☐ Carrière à ciel ouvert
- ☐ Carrière type inconnu
- ☑ **Karstique (Naturel)**
- ☐ Indéterminé
- ☐ Puits à eau

Matière extraite

- ☐ Marne
- ☐ Pierre de taille
- ☐ Cailloux
- ☐ Argile
- ☐ Sable

Commentaires

Indice 76096-155 / Détail document d'archives récentes

Origine du document	*Auteur :* **BRGM** *Référence :* **BD Cavités** *Date :*	
Informations extraites	**Indice n°HNOCS00010455 de la BD cavité**	
Elements de localisation	*Plan de localisation :* *Lieu-dit :* *Autre information :*	*Echelle :*
Elements de dimensionnement	*Plan d'extension :*	*Echelle :*
Remarques		

brgm

Cavités souterraines
Abandonnées "hors mines"

Fiche synthétique de la cavité : HNOCS00010455

Vous pouvez télécharger cette fiche synthétique au format ASCII.

Fiche détaillée Exporter la fiche

(*) Seuls les champs qui contiennent des données connues sont affichés à l'écran

Type de cavité :	orifice isolé (Naturelle)
Origine de la source :	Rapport 79 SGN 274 HNO - Carte de vulnérabilité à 1/50 000 de la nappe de la craie de Seine-Maritime (1979)
Département :	Seine-Maritime
Commune :	BIVILLE-LA-BAIGNARDE
Positionnement de la cavité :	approché
Coordonnées X (Lambert II étendu) :	507470
Coordonnées Y (Lambert II étendu) :	2525201
Précision des coordonnées :	50 m
Repérage de la cavité :	orifice supposé
Date de validité des informations :	31/12/1997

Indice n° : 76096-156

Indice recensé en archive(s) - non visible sur le terrain

Localisation

Département : 76 - Seine-Maritime

Commune : Biville-la-Baignarde

Repères locaux

Hameau/Lieu-dit :

Autre (route, chemin...) :

Coordonnées

Système : *RFG93-CC50*

Orig. report carto : *Carte*

x : *1 558 801*

y : *9 171 931*

Précision :

Type de Report : *Ponctuel*

Contexte

Geomorphologique : *Plateau*

Altitude de la nappe : 105 m

Source : Atlas BRGM 2012-ME

Source(s) de l'information

Reprise indice sans modification du RICS initial :Alise / / mars 2010

Archives (Cf. fiche(s) détaillée(s) page(s) suivante(s))

Récentes || Auteur: BRGM | Réf.: BD MVT | |

Témoignages

Photo aérienne

Terrain

- ☐ Effondrement
- ☐ Affaissement-dépression
- ☐ Zone remblayée
- ☐ Puits
- ☐ Entrée à flanc de coteaux (cavage)
- ☐ Arbre isolé
- ☐ Autre :
- ☐ Aucun

Géométrie :

- ☐ Circulaire — Diamètre (m) # — Profondeur max (m) #
- ☐ Quelconque — Longueur min (m) # — Longueur max (m) #

Observations

Origine probable de l'indice

Type

- ☐ Carrière souterraine
- ☐ Carrière à ciel ouvert
- ☐ Carrière type inconnu
- ☐ Karstique (Naturel)
- ☑ Indéterminé
- ☐ Puits à eau

Matière extraite

- ☐ Marne
- ☐ Pierre de taille
- ☐ Cailloux
- ☐ Argile
- ☐ Sable

Commentaires

Indice 76096-156 / Détail document d'archives récentes

Origine du document	*Auteur :*	**BRGM**
	Référence :	**BD MVT**
	Date :	
Informations extraites	**Indice n°11101798 de la base de données Mouvements de Terrain**	
Elements de localisation	*Plan de localisation :*	*Echelle :*
	Lieu-dit :	
	Autre information :	
Elements de dimensionnement	*Plan d'extension :*	*Echelle :*
Remarques		

brgm

Mouvements de terrain

Glissement, chute, éboulement, effondrement, coulée, érosion

Fiche synthétique : 11101798

Vous pouvez télécharger cette fiche synthétique au format ASCII.
Fiche détaillée Exporter la fiche
(*) Seul les champs qui contiennent des données sont affichés à l'écran

IDENTIFICATION

Type mouvement :	Effondrement
Degré de fiabilité sur le type :	Fort
Date début :	01/01/1995
Degré de précision sur la date :	Semestre
Département :	Seine-maritime - (76)
Commune principale :	BIVILLE-LA-BAIGNARDE
Numéro Insee :	76096
Coordonnées X saisi (m) :	506619
Coordonnées Y saisi (m) :	226498
Type coordonnées :	NTF Lambert 1 Nord
Précision X Y saisi :	Décamètre
Coordonnée X en Lambert 2 étendu (m) :	506495
Coordonnée Y en Lambert 2 étendu (m) :	2526795

QUALITÉ : Fiabilité-Précision-Exhaustivité

Degré de fiabilité de la fiche :	Moyenne
Précision/Exhaustivité de la fiche :	Moyenne (47%)

SOURCE(S)

Organisme de saisie / Contexte étude : BRGM-HNO (BRGM/SGR/Haute-Normandie)

Origines informations / Etudes réalisées			Date	Client
Vol BRGM 1995	BRGM	Archives BRGM - SGR Haute-Normandie	01/05/1995	
BRGM/RP-52868-FR	Couëffe R., Lebret P.	Inventaire départemental des mouvements de terrain Département de la Seine -Maritime	30/03/2004	MEDD
Vol BRGM 1995	Villey M., Gigot P.	Mission aérienne effectuée suite aux évènements de l'hiver 94-95 : survol et pointage sur carte des effondrements récents	01/05/1995	BRGM

GEOMETRIE

Pas de description géométrique.

DOMMAGES

Sur les biens :	Non
Victimes :	Non

ORIGINE

Origine : Naturelle (Autre ...)

Indice n° : 76096-157

Indice recensé en archive(s) - non visible sur le terrain

Localisation

Département : 76 - Seine-Maritime

Commune : Biville-la-Baignarde

Repères locaux

Hameau/Lieu-dit :

Autre (route, chemin...) :

Coordonnées

Système : *RFG93-CC50*

Orig. report carto : *Carte*

x : *1 558 795*

y : *9 171 877*

Précision :

Type de Report : *Ponctuel*

Contexte

Geomorphologique : *Plateau*

Altitude de la nappe : 105 m

Source : Atlas BRGM 2012-ME

Source(s) de l'information

Reprise indice sans modification du RICS initial :Alise / / mars 2010

Archives (Cf. fiche(s) détaillée(s) page(s) suivante(s))

Récentes || Auteur: BRGM | Réf.: BD MVT | |

Témoignages

Photo aérienne

Terrain

- ☐ Effondrement
- ☐ Affaissement-dépression
- ☐ Zone remblayée
- ☐ Puits
- ☐ Entrée à flanc de coteaux (cavage)
- ☐ Arbre isolé
- ☐ Autre :
- ☐ Aucun

Géométrie :

- ☐ Circulaire — Diamètre (m) # — Profondeur max (m) #
- ☐ Quelconque — Longueur min (m) # — Longueur max (m) #

Observations

Origine probable de l'indice

Type

- ☐ Carrière souterraine
- ☐ Carrière à ciel ouvert
- ☐ Carrière type inconnu
- ☐ Karstique (Naturel)
- ☑ Indéterminé
- ☐ Puits à eau

Matière extraite

- ☐ Marne
- ☐ Pierre de taille
- ☐ Cailloux
- ☐ Argile
- ☐ Sable

Commentaires

Indice 76096-157 / Détail document d'archives récentes

Origine du document	*Auteur :*	**BRGM**
	Référence :	**BD MVT**
	Date :	
Informations extraites	**Indice n°11101797 de la base de données Mouvements de Terrain**	
Elements de localisation	*Plan de localisation :*	*Echelle :*
	Lieu-dit :	
	Autre information :	
Elements de dimensionnement	*Plan d'extension :*	*Echelle :*
Remarques		

brgm

Mouvements de terrain

Glissement, chute, éboulement, effondrement, coulée, érosion

Fiche synthétique : 11101797

Vous pouvez télécharger cette fiche synthétique au format ASCII.
Fiche détaillée Exporter la fiche
(*) Seul les champs qui contiennent des données sont affichés à l'écran

IDENTIFICATION

Type mouvement :	Effondrement
Degré de fiabilité sur le type :	Fort
Date début :	01/01/1995
Degré de précision sur la date :	Semestre
Département :	Seine-maritime - (76)
Commune principale :	BIVILLE-LA-BAIGNARDE
Numéro Insee :	76096
Coordonnées X saisi (m) :	506614
Coordonnées Y saisi (m) :	226444
Type coordonnées :	NTF Lambert 1 Nord
Précision X Y saisi :	Décamètre
Coordonnée X en Lambert 2 étendu (m) :	506490
Coordonnée Y en Lambert 2 étendu (m) :	2526740

QUALITÉ : Fiabilité-Précision-Exhaustivité

Degré de fiabilité de la fiche :	Moyenne
Précision/Exhaustivité de la fiche :	Moyenne (47%)

SOURCE(S)

Organisme de saisie / Contexte étude : BRGM-HNO (BRGM/SGR/Haute-Normandie)

Origines informations / Etudes réalisées			Date	Client
Vol BRGM 1995	BRGM	Archives BRGM - SGR Haute-Normandie	01/05/1995	
BRGM/RP-52868-FR	Couëffe R., Lebret P.	Inventaire départemental des mouvements de terrain Département de la Seine -Maritime	30/03/2004	MEDD
Vol BRGM 1995	Villey M., Gigot P.	Mission aérienne effectuée suite aux évènements de l'hiver 94-95 : survol et pointage sur carte des effondrements récents	01/05/1995	BRGM

GEOMETRIE

Pas de description géométrique.

DOMMAGES

Sur les biens :	Non
Victimes :	Non

ORIGINE

Origine : Naturelle (Autre ...)

Indice n° : 76096-158

Indice recensé en archive(s) - non visible sur le terrain

Localisation

Département : 76 - Seine-Maritime

Commune : Biville-la-Baignarde

Repères locaux

Hameau/Lieu-dit :

Autre (route, chemin...) :

Coordonnées

Système : *RFG93-CC50*

Orig. report carto : *Carte*

x : *1 559 759*

y : *9 171 921*

Précision :

Type de Report : *Ponctuel*

Contexte

Geomorphologique : *Plateau*

Altitude de la nappe : 105 m

Source : Atlas BRGM 2012-ME

Source(s) de l'information

Reprise indice sans modification du RICS initial :Alise / / mars 2010

Archives (Cf. fiche(s) détaillée(s) page(s) suivante(s))

Récentes || Auteur: BRGM | Réf.: BD MVT | |

Témoignages

Photo aérienne

Terrain

- ☐ Effondrement
- ☐ Affaissement-dépression
- ☐ Zone remblayée
- ☐ Puits
- ☐ Entrée à flanc de coteaux (cavage)
- ☐ Arbre isolé
- ☐ Autre :
- ☐ Aucun

Géométrie :

- ☐ Circulaire — Diamètre (m) # — Profondeur max (m) #
- ☐ Quelconque — Longueur min (m) # — Longueur max (m) #

Observations

Origine probable de l'indice

Type

- ☐ Carrière souterraine
- ☐ Carrière à ciel ouvert
- ☐ Carrière type inconnu
- ☐ Karstique (Naturel)
- ☑ **Indéterminé**
- ☐ Puits à eau

Matière extraite

- ☐ Marne
- ☐ Pierre de taille
- ☐ Cailloux
- ☐ Argile
- ☐ Sable

Commentaires

Explor-e 2024 : indice possiblement lié à l'indice parcellaire 271.

Indice 76096-158 / Détail document d'archives récentes

Origine du document	*Auteur :*	**BRGM**
	Référence :	**BD MVT**
	Date :	
Informations extraites	**Indice n°11101811 de la base de données Mouvements de Terrain** **Effodrement vu sur photographies aériennes.**	
Elements de localisation	*Plan de localisation :*	*Echelle :*
	Lieu-dit :	
	Autre information :	
Elements de dimensionnement	*Plan d'extension :*	*Echelle :*
Remarques		

brgm

Mouvements de terrain

Glissement, chute, éboulement, effondrement, coulée, érosion

Fiche synthétique : 11101811

Vous pouvez télécharger cette fiche synthétique au format ASCII.
Fiche détaillée Exporter la fiche
(*) Seul les champs qui contiennent des données sont affichés à l'écran

IDENTIFICATION

Type mouvement :	Effondrement
Degré de fiabilité sur le type :	Fort
Date début :	01/01/1995
Degré de précision sur la date :	Semestre
Département :	Seine-maritime - (76)
Commune principale :	BIVILLE-LA-BAIGNARDE
Numéro Insee :	76096
Lieu dit :	Le Fresne
Coordonnées X saisi (m) :	507583
Coordonnées Y saisi (m) :	226498
Type coordonnées :	NTF Lambert 1 Nord
Précision X Y saisi :	Décamètre
Coordonnée X en Lambert 2 étendu (m) :	507460
Coordonnée Y en Lambert 2 étendu (m) :	2526795

QUALITÉ : Fiabilité-Précision-Exhaustivité

Degré de fiabilité de la fiche :	Moyenne
Précision/Exhaustivité de la fiche :	Moyenne (47%)

SOURCE(S)

Organisme de saisie / Contexte étude : BRGM-HNO (BRGM/SGR/Haute-Normandie)

Origines informations / Etudes réalisées			Date	Client
Vol BRGM 1995	BRGM	Archives BRGM - SGR Haute-Normandie	01/05/1995	
BRGM/RP-52868-FR	Couëffe R., Lebret P.	Inventaire départemental des mouvements de terrain Département de la Seine -Maritime	30/03/2004	MEDD
Vol BRGM 1995	Villey M., Gigot P.	Mission aérienne effectuée suite aux évènements de l'hiver 94-95 : survol et pointage sur carte des effondrements récents	01/05/1995	BRGM

GEOMETRIE

Pas de description géométrique.

DOMMAGES

Sur les biens :	Non
Victimes :	Non

ORIGINE

Origine : Naturelle (Autre ...)

Indice n° : 76096-159

Indice recensé en archive(s) - non visible sur le terrain

Localisation

Département : 76 - Seine-Maritime

Commune : Biville-la-Baignarde

Repères locaux

Hameau/Lieu-dit : le Val

Autre (route, chemin...) :

Coordonnées

Système : *RFG93-CC50*

Orig. report carto : *Carte*

x : *1 558 411*

y : *9 169 715*

Précision :

Type de Report : *Ponctuel*

Contexte

Geomorphologique : *Plateau*

Altitude de la nappe : 115 m

Source : Atlas BRGM 2012-ME

Source(s) de l'information

Reprise indice sans modification du RICS initial :Alise / / mars 2010

Archives (Cf. fiche(s) détaillée(s) page(s) suivante(s))

Récentes || Auteur: BRGM | Réf.: BD MVT | |

Témoignages

Photo aérienne

Terrain

- ☐ Effondrement
- ☐ Affaissement-dépression
- ☐ Zone remblayée
- ☐ Puits
- ☐ Entrée à flanc de coteaux (cavage)
- ☐ Arbre isolé
- ☐ Autre :
- ☐ Aucun

Géométrie :

- ☐ Circulaire — Diamètre (m) # — Profondeur max (m) #
- ☐ Quelconque — Longueur min (m) # — Longueur max (m) #

Observations

Origine probable de l'indice

Type

- ☐ Carrière souterraine
- ☐ Carrière à ciel ouvert
- ☐ Carrière type inconnu
- ☐ Karstique (Naturel)
- ☑ Indéterminé
- ☐ Puits à eau

Matière extraite

- ☐ Marne
- ☐ Pierre de taille
- ☐ Cailloux
- ☐ Argile
- ☐ Sable

Commentaires

Indice 76096-159 / Détail document d'archives récentes

Origine du document	*Auteur :*	**BRGM**
	Référence :	**BD MVT**
	Date :	
Informations extraites	**Indice n°11101795 de la base de données Mouvements de Terrain**	
Elements de localisation	*Plan de localisation :*	*Echelle :*
	Lieu-dit :	
	Autre information :	
Elements de dimensionnement	*Plan d'extension :*	*Echelle :*
Remarques		

brgm

Mouvements de terrain

Glissement, chute, éboulement, effondrement, coulée, érosion

Fiche synthétique : 11101795

Vous pouvez télécharger cette fiche synthétique au format ASCII.
Fiche détaillée Exporter la fiche
(*) Seul les champs qui contiennent des données sont affichés à l'écran

IDENTIFICATION

Type mouvement :	Effondrement
Degré de fiabilité sur le type :	Fort
Date début :	01/01/1995
Degré de précision sur la date :	Semestre
Département :	Seine-maritime - (76)
Commune principale :	BIVILLE-LA-BAIGNARDE
Numéro Insee :	76096
Coordonnées X saisi (m) :	506253
Coordonnées Y saisi (m) :	224281
Type coordonnées :	NTF Lambert 1 Nord
Précision X Y saisi :	Décamètre
Coordonnée X en Lambert 2 étendu (m) :	506130
Coordonnée Y en Lambert 2 étendu (m) :	2524575

QUALITÉ : Fiabilité-Précision-Exhaustivité

Degré de fiabilité de la fiche :	Moyenne
Précision/Exhaustivité de la fiche :	Moyenne (47%)

SOURCE(S)

Organisme de saisie / Contexte étude : BRGM-HNO (BRGM/SGR/Haute-Normandie)

Origines informations / Etudes réalisées			Date	Client
Vol BRGM 1995	BRGM	Archives BRGM - SGR Haute-Normandie	01/05/1995	
BRGM/RP-52868-FR	Couëffe R., Lebret P.	Inventaire départemental des mouvements de terrain Département de la Seine -Maritime	30/03/2004	MEDD
Vol BRGM 1995	Villey M., Gigot P.	Mission aérienne effectuée suite aux évènements de l'hiver 94-95 : survol et pointage sur carte des effondrements récents	01/05/1995	BRGM

GEOMETRIE

Pas de description géométrique.

DOMMAGES

Sur les biens :	Non
Victimes :	Non

ORIGINE

Origine : Naturelle (Autre ...)

Indice n° : 76096-160

Indice levé

Localisation

Département : 76 - Seine-Maritime

Commune : Biville-la-Baignarde

Repères locaux

Hameau/Lieu-dit : le Bas de Biville

Autre (route, chemin...) :

Coordonnées

Système : *RFG93-CC50*

Orig. report carto : *Carte*

x : *1 558 617*

y : *9 170 784*

Précision :

Type de Report : *Ponctuel*

Contexte

Geomorphologique : *Plateau*

Altitude de la nappe : 110 m

Source : Atlas BRGM 2012-ME

Source(s) de l'information

Reprise indice sans modification du RICS initial :Alise / / mars 2010

Archives (Cf. fiche(s) détaillée(s) page(s) suivante(s))

Récentes || Auteur: BRGM | Réf.: BD MVT | |

Témoignages

Photo aérienne

Terrain

- ☐ Effondrement
- ☐ Affaissement-dépression
- ☐ Zone remblayée
- ☐ Puits
- ☐ Entrée à flanc de coteaux (cavage)
- ☐ Arbre isolé
- ☐ Autre :
- ☐ Aucun

Géométrie :

- ☐ Circulaire — Diamètre (m) # — Profondeur max (m) #
- ☐ Quelconque — Longueur min (m) # — Longueur max (m) #

Observations

Origine probable de l'indice

Type

- ☐ Carrière souterraine
- ☐ Carrière à ciel ouvert
- ☐ Carrière type inconnu
- ☐ Karstique (Naturel)
- ☑ Indéterminé
- ☐ Puits à eau

Matière extraite

- ☐ Marne
- ☐ Pierre de taille
- ☐ Cailloux
- ☐ Argile
- ☐ Sable

Commentaires

Alise : correspond à l'indice 117.

Explor-e 2024 : figuré par un symbole "indice levé" sur le PICS initial d'Alise.

Indice 76096-160 / Détail document d'archives récentes

Origine du document	*Auteur :*	**BRGM**
	Référence :	**BD MVT**
	Date :	
Informations extraites	**Indice n°11100009 de la base de données Mouvements de Terrain**	
Elements de localisation	*Plan de localisation :*	*Echelle :*
	Lieu-dit :	
	Autre information :	
Elements de dimensionnement	*Plan d'extension :*	*Echelle :*
Remarques		

brgm

Mouvements de terrain

Glissement, chute, éboulement, effondrement, coulee, érosion

Fiche synthétique : 11100009

Vous pouvez télécharger cette fiche synthétique au format ASCII.
Fiche détaillée Exporter la fiche
(*) Seul les champs qui contiennent des données sont affichés à l'écran

IDENTIFICATION

Type mouvement :	Effondrement
Degré de fiabilité sur le type :	Fort
Date début :	05/02/1995
Degré de précision sur la date :	Jour
Département :	Seine-maritime - (76)
Commune principale :	BIVILLE-LA-BAIGNARDE
Numéro Insee :	76096
Lieu dit :	Ouest du village : Le Bas de Biville
Coordonnées X saisi (m) :	506450
Coordonnées Y saisi (m) :	225350
Type coordonnées :	NTF Lambert 1 Nord
Précision X Y saisi :	Décamètre
Coordonnée X en Lambert 2 étendu (m) :	506327
Coordonnée Y en Lambert 2 étendu (m) :	2525645

QUALITÉ : Fiabilité-Précision-Exhaustivité

Degré de fiabilité de la fiche :	Forte
Précision/Exhaustivité de la fiche :	Bonne (52%)

SOURCE(S)

Organisme de saisie / Contexte étude :	BRGM-HNO (BRGM/SGR/Haute-Normandie)

GEOMETRIE

Diamètre de l'effondrement :	2

DOMMAGES

Sur les biens :	Non
Victimes :	Non

ORIGINE

Origine :	Inconnue

Indice n° : 76096-161

Indice recensé en archive(s) - non visible sur le terrain

Localisation

Département : 76 - Seine-Maritime

Commune : Biville-la-Baignarde

Repères locaux

Hameau/Lieu-dit : le Bas de Biville

Autre (route, chemin...) :

Coordonnées

Système : *RFG93-CC50*

Orig. report carto : *Carte*

x : *1 558 425*

y : *9 170 843*

Précision :

Type de Report : *Ponctuel*

Contexte

Geomorphologique : *Plateau*

Altitude de la nappe : 110 m

Source : Atlas BRGM 2012-ME

Source(s) de l'information

Reprise indice sans modification du RICS initial :Alise / / mars 2010

Archives (Cf. fiche(s) détaillée(s) page(s) suivante(s))

Récentes || Auteur: BRGM | Réf.: BD MVT | |

Témoignages

Photo aérienne

Terrain

- ☐ Effondrement
- ☐ Affaissement-dépression
- ☐ Zone remblayée
- ☐ Puits
- ☐ Entrée à flanc de coteaux (cavage)
- ☐ Arbre isolé
- ☐ Autre :
- ☐ Aucun

Géométrie :

- ☐ Circulaire — Diamètre (m) # — Profondeur max (m) #
- ☐ Quelconque — Longueur min (m) # — Longueur max (m) #

Observations

Origine probable de l'indice

Type

- ☐ Carrière souterraine
- ☐ Carrière à ciel ouvert
- ☐ Carrière type inconnu
- ☐ Karstique (Naturel)
- ☑ Indéterminé
- ☐ Puits à eau

Matière extraite

- ☐ Marne
- ☐ Pierre de taille
- ☐ Cailloux
- ☐ Argile
- ☐ Sable

Commentaires

Indice 76096-161 / Détail document d'archives récentes

Origine du document	*Auteur :* **BRGM** *Référence :* **BD MVT** *Date :*	
Informations extraites	**Indice n°11100796 de la base de données Mouvements de Terrain**	
Elements de localisation	*Plan de localisation :* *Lieu-dit :* *Autre information :*	*Echelle :*
Elements de dimensionnement	*Plan d'extension :*	*Echelle :*
Remarques		

brgm

Mouvements de terrain

Glissement, chute, éboulement, effondrement, coulée, érosion

Fiche synthétique : 11101796

Vous pouvez télécharger cette fiche synthétique au format ASCII.
Fiche détaillée Exporter la fiche
(*) Seul les champs qui contiennent des données sont affichés à l'écran

IDENTIFICATION

Type mouvement :	Effondrement
Degré de fiabilité sur le type :	Fort
Date début :	01/01/1995
Degré de précision sur la date :	Semestre
Département :	Seine-maritime - (76)
Commune principale :	BIVILLE-LA-BAIGNARDE
Numéro Insee :	76096
Coordonnées X saisi (m) :	506259
Coordonnées Y saisi (m) :	225410
Type coordonnées :	NTF Lambert 1 Nord
Précision X Y saisi :	Décamètre
Coordonnée X en Lambert 2 étendu (m) :	506135
Coordonnée Y en Lambert 2 étendu (m) :	2525706

QUALITÉ : Fiabilité-Précision-Exhaustivité

Degré de fiabilité de la fiche :	Moyenne
Précision/Exhaustivité de la fiche :	Moyenne (47%)

SOURCE(S)

Organisme de saisie / Contexte étude : BRGM-HNO (BRGM/SGR/Haute-Normandie)

Origines informations / Etudes réalisées			Date	Client
Vol BRGM 1995	BRGM	Archives BRGM - SGR Haute-Normandie	01/05/1995	
BRGM/RP-52868-FR	Couëffe R., Lebret P.	Inventaire départemental des mouvements de terrain Département de la Seine -Maritime	30/03/2004	MEDD
Vol BRGM 1995	Villey M., Gigot P.	Mission aérienne effectuée suite aux évènements de l'hiver 94-95 : survol et pointage sur carte des effondrements récents	01/05/1995	BRGM

GEOMETRIE

Pas de description géométrique.

DOMMAGES

Sur les biens :	Non
Victimes :	Non

ORIGINE

Origine : Naturelle (Autre ...)

Indice n° : 76096-162

Indice recensé en archive(s) - visible sur le terrain

Localisation

Département : 76 - Seine-Maritime

Commune : Biville-la-Baignarde

Repères locaux

Hameau/Lieu-dit : Plaine de Beuville

Autre (route, chemin...) :

Coordonnées

Système : *RFG93-CC50*

Orig. report carto :

x : *1 559 778*

y : *9 170 413*

Précision :

Type de Report : *Ponctuel*

Contexte

Geomorphologique : *Plateau*

Altitude de la nappe : 110 m

Source : Atlas BRGM 2012-ME

Source(s) de l'information

Reprise indice sans modification du RICS initial :Alise / / mars 2010

Archives (Cf. fiche(s) détaillée(s) page(s) suivante(s))

Récentes || Auteur: BRGM | Réf.: BSS | |

Témoignages

Photo aérienne

Terrain

- ☐ Effondrement
- ☐ Affaissement-dépression
- ☐ Zone remblayée
- ☑ Puits
- ☐ Entrée à flanc de coteaux (cavage)
- ☐ Arbre isolé
- ☐ Autre :
- ☐ Aucun

Géométrie :

- ☐ Circulaire — Diamètre (m) # — Profondeur max (m) #
- ☐ Quelconque — Longueur min (m) # — Longueur max (m) #

Observations

Origine probable de l'indice

Type

- ☐ Carrière souterraine
- ☐ Carrière à ciel ouvert
- ☐ Carrière type inconnu
- ☐ Karstique (Naturel)
- ☐ Indéterminé
- ☑ Puits à eau

Matière extraite

- ☐ Marne
- ☐ Pierre de taille
- ☐ Cailloux
- ☐ Argile
- ☐ Sable

Commentaires

Indice 76096-162 / Détail document d'archives récentes

Origine du document	*Auteur :*	**BRGM**
	Référence :	**BSS**
	Date :	
Informations extraites	**Indice n°588X0020 de la Banque de Données du Sous-Sol // Profondeur 27,75m**	
Elements de localisation	*Plan de localisation :*	*Echelle :*
	Lieu-dit :	
	Autre information :	
Elements de dimensionnement	*Plan d'extension :*	*Echelle :*
Remarques		



776-096-162

Hiver 2010

Fiche descriptive de la donnée

Fiche Dossier du sous-sol

Point n° 00588X0020/P

Les BSS de nombreux SGR sont en cours de numérisation, de ce fait les consultations des documents papier pourront être interrompues pendant ces travaux.

Description générale

Identifiant du point	00588X0020/P
Localisation	
Département	SEINE-MARITIME (76) - SGR/HNO
Commune	BIVILLE-LA-BAIGNARDE (76096)
Région naturelle	CAUX-VEXIN
Bassin versant	
Adresse ou Lieu-dit	
Coordonnées	- Lambert 2 étendu X : 507058 m Y : 2525705 m - Lambert 1 - Nord X : 507180 m Y : 225410 m - Lambert-93 Précision : X : 559245 m Y : 6959768 m - WGS84 Lat : 49.72127756 soit 49° 43' 16" N Lon : 1.04907956 soit 1° 2' 56" E
Altitude	136 m - Précision EPD
Image	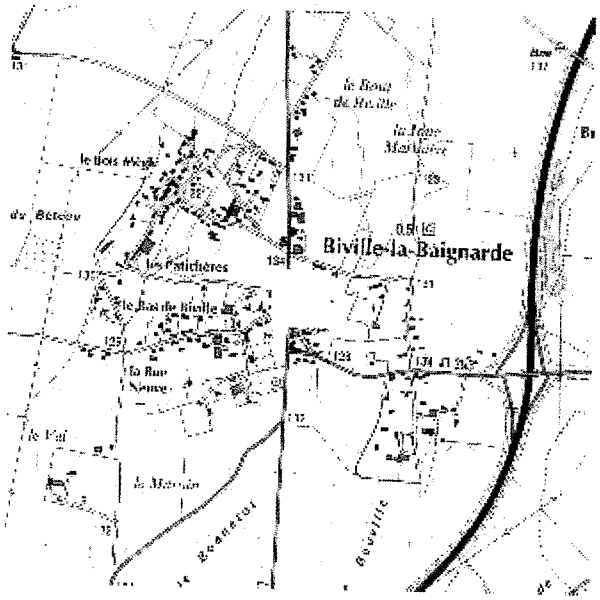

Description technique

Nature	PUITS
Profondeur atteinte	27.75 m
Diamètre de l'ouvrage	1000 mm
Date fin de travaux	
Mode d'exécution	MANUEL.

Etat de l'ouvrage	ACCES, MESURE, PRELEV.
Utilisation	EAU-COLLECTIVE.
Objet de la recherche	
Objet de l'exploitation	EAU.
Objet de la reconnaissance	
Gisement	
Document(s) papier	PLAN-SITUATION.
Références	
Référencé comme point d'eau	✓ OUI
Niveau d'eau mesuré par rapport au sol	17,05 m - 5 août 1970
Coupe	
Z Origine	
Auteur	
Date	

Documents disponibles

Document(s) numérisé(s)	Nombre de documents: 3 G0201757.TIF Type:RECAPITULATIF DE L'OUVRAGE Poids:88 Ko G0201758.TIF Type:PLAN DE LOCALISATION Poids:63 Ko G0201759.TIF Type:RECAPITULATIF DE L'OUVRAGE Poids:36 Ko
Log géologique numérisé	

DÉPARTEMENT : 10

N° B.R.G.M. d'enregistrement : BC

COMMUNE : Biville la Baignarde

DÉSIGNATION : Puits Communal

CARTE GÉOL. AU 1/80 000	
N°	Feuille
20	Neufchâtel

OBJET : Eau (Evacuation)

Date d'exécution : Sous Henri IV

Profondeur finale : 27,75 m

Nature : Puits

Mode de forage : Manuel

Maître de l'oeuvre :

Propriétaire en 1970 La Commune

Entrepreneur :

Travaux conseillés ou suivis par : —

Origine des documents : O - S - P

ATLAS AU 1/25 000

Feuille Dandeville

Indice de classement :

N°	1/8	N° d'entrée aux archives
58	8	B 20

Archivage SGR / DH

Coordonnées Lambert : X = 507,18 Y = 225,41

Zone 1 - N

Cote du sol à l'orifice (Z) : EPD = +136,— ~~ENG~~ = ~~RNG~~ =

Carte détaillée ou croquis côté :

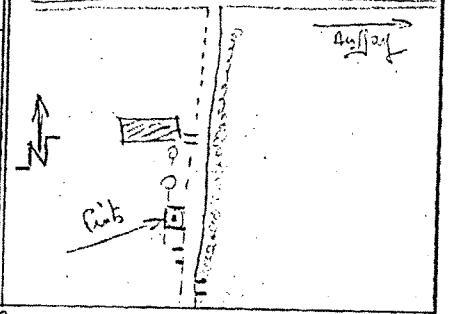

Hauteur du tubage ou de la margelle dépassant le sol :

Accessibilité : Difficile - (se munir d'une sonde)

Mode d'équipement : ancien treuil à main

Observations : Puits mutilisé - reçoit les eaux de pluie de la voisine -

RÉFERENCES BIBLIOGRAPHIQUES ET GÉOLOGIE :

Implanté dans 5 limons des plateaux

Échantillons :

CARACTERISTIQUES TECHNIQUES

FORAGE De	à	Ø	TUBAGE De	à	Ø	Épaisseur, nature	OBSERVATIONS
			0	- ?	(1,-)	1 2	non visible

Repère altimètrique : Tête du puits (trois a + 0,25) **Cote du repère :** +136,25

NIVEAU PIÉZOMÉTRIQUE

Date	Profondeur du forage	Profondeur du plan d'eau	Cote absolue du plan d'eau	T°	Observations :
5-8-70	28,-	17,30	(+118,95)		136,25 17,30 118,95

DÉBIT

Date	Profondeur du forage	Durée	Débit m 3/h pompage	Débit m 3/h Artésien	Cote absolue du plan d'eau	Cote absolue du niveau dynamique	Denivellation	T°	P à 18°	Observations

Archivage des documents originaux non reproduits :

E T Q A T

Dossier instruit par : JFK **le** 5-8-70

Mis à jour par : **le**

Nombre d'intercalaires : **le**

Dossier C jusqu'au

Contrôlé par : **le**

HYDROLOGIE

SITUATION - HISTORIQUE

F.1

Indice de classement national : 0058 8X 0020

Croquis, Plan, Coupe

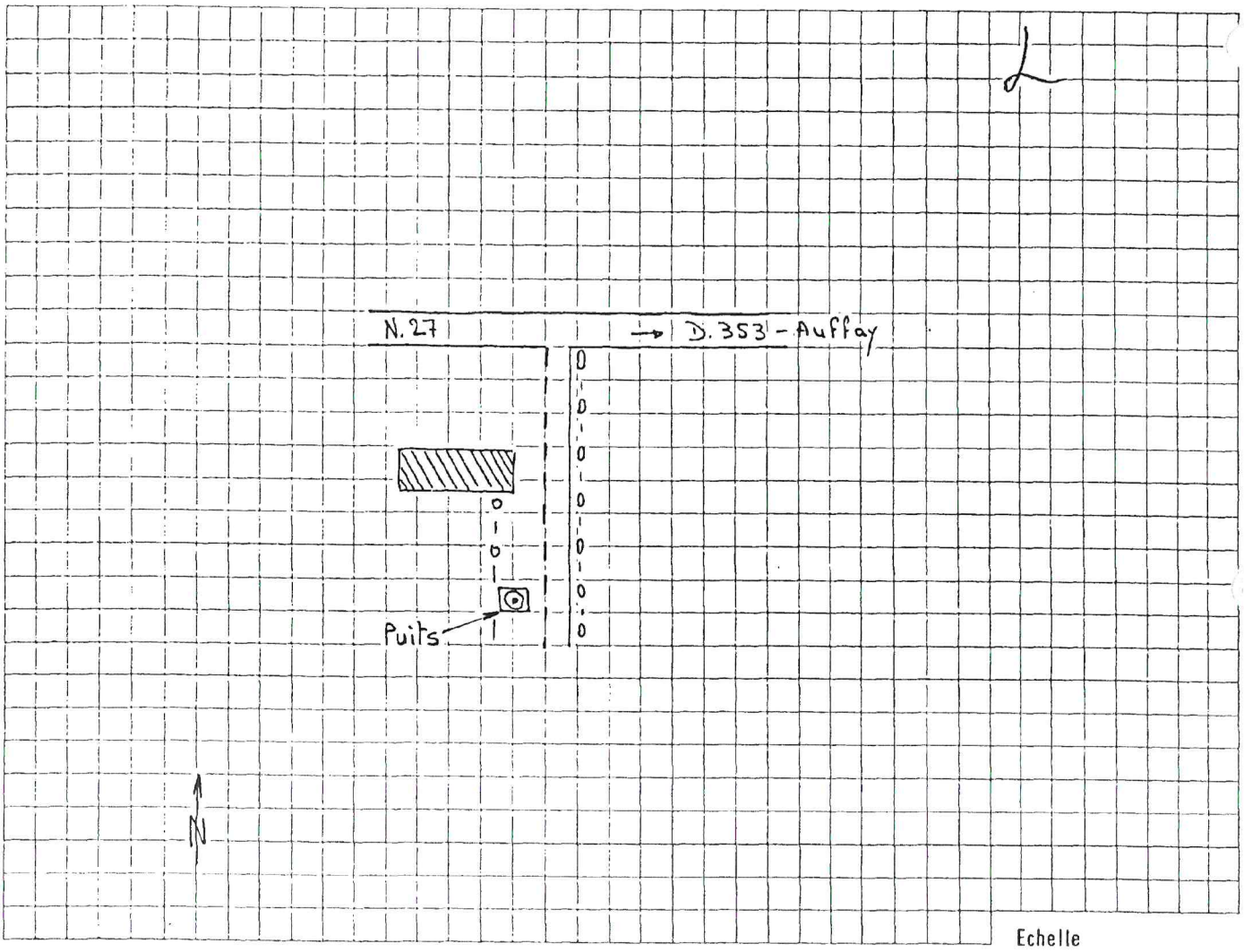

Accès : Difficile - se munir d'une sonde

Travaux conseillés ou suivis par : /

Origine des documents : Obs sur place

Observations - Bibliographie : Inutilisé - reçoit les eaux de pluie de la voirie -

Géologie : limons des plateaux

Indice n° : 76096-163

Indice recensé en archive(s) - non visible sur le terrain

Localisation

Département : 76 - Seine-Maritime

Commune : Biville-la-Baignarde

Repères locaux

Hameau/Lieu-dit : Centre Bourg

Autre (route, chemin...) :

Coordonnées

Système : *RFG93-CC50*

Orig. report carto : *Carte*

x : *1 559 346*

y : *9 170 838*

Précision :

Type de Report : *Ponctuel*

Contexte

Geomorphologique : *Plateau*

Altitude de la nappe : 110 m

Source : Atlas BRGM 2012-ME

Source(s) de l'information

Reprise indice sans modification du RICS initial :Alise / / mars 2010

Archives (Cf. fiche(s) détaillée(s) page(s) suivante(s))

Récentes || Auteur: BRGM | Réf.: BSS | |

Témoignages

Photo aérienne

Terrain

- ☐ Effondrement
- ☐ Affaissement-dépression
- ☐ Zone remblayée
- ☐ Puits
- ☐ Entrée à flanc de coteaux (cavage)
- ☐ Arbre isolé
- ☐ Autre :
- ☐ Aucun

Géométrie :

- ☐ Circulaire — Diamètre (m) # — Profondeur max (m) #
- ☐ Quelconque — Longueur min (m) # — Longueur max (m) #

Observations

Origine probable de l'indice

Type

- ☐ Carrière souterraine
- ☐ Carrière à ciel ouvert
- ☐ Carrière type inconnu
- ☐ Karstique (Naturel)
- ☐ Indéterminé
- ☑ Puits à eau

Matière extraite

- ☐ Marne
- ☐ Pierre de taille
- ☐ Cailloux
- ☐ Argile
- ☐ Sable

Commentaires

Indice 76096-163 / Détail document d'archives récentes

Origine du document	*Auteur :*	**BRGM**
	Référence :	**BSS**
	Date :	
Informations extraites	**Indice n°588X0021 de la Banque de Données du Sous-Sol // Profondeur : 33,84m**	
Elements de localisation	*Plan de localisation :*	*Echelle :*
	Lieu-dit :	
	Autre information :	
Elements de dimensionnement	*Plan d'extension :*	*Echelle :*
Remarques		

Fiche descriptive de la donnée

Fiche Dossier du sous-sol

Point n° 00588X0021/S1

Les BSS de nombreux SGR sont en cours de numérisation, de ce fait les consultations des documents papier pourront être interrompues pendant ces travaux.

Description générale

Identifiant du point	00588X0021/S1
Localisation	
Département	SEINE-MARITIME (76) - SGR/HNO
Commune	BIVILLE-LA-BAIGNARDE (76096)
Région naturelle	
Bassin versant	SAANE
Adresse ou Lieu-dit	PLACE DE L'EGLISE S1
Coordonnées	- Lambert 2 étendu X : 507499 m Y : 2525245 m - Lambert 1 - Nord X : 507620 m Y : 224950 m - Lambert-93 X : 559681 m Y : 6959305 m - WGS84 Lat : 49.71720937 soit 49° 43' 1'' N Lon : 1.05528972 soit 1° 3' 19'' E
Précision :	
Altitude	132 m - Précision EPD
Image	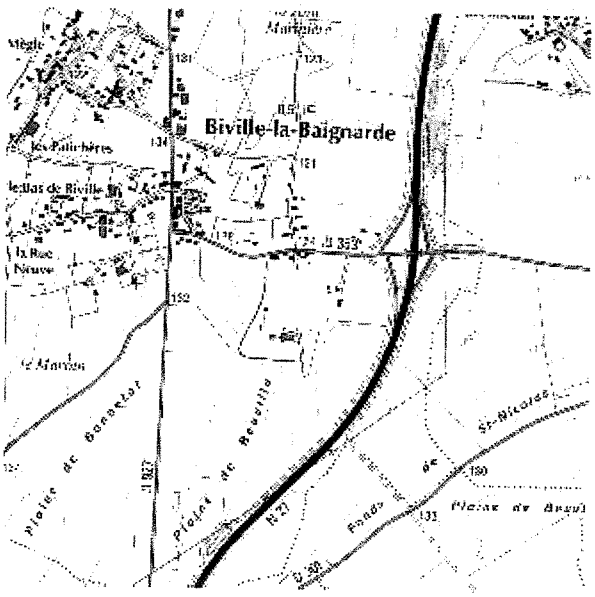

Description technique

Nature	PUITS
Profondeur atteinte	33.84 m
Diamètre de l'ouvrage	
Date fin de travaux	
Mode d'exécution	MANUEL.

Etat de l'ouvrage	ACCES, MESURE, NON-EXPLOITE, POMPE, PRELEV.
Utilisation	EAU-INDIVIDUELLE.
Objet de la recherche	
Objet de l'exploitation	EAU.
Objet de la reconnaissance	FLUCTUATION-NAPPE.
Gisement	
Document(s) papier	COUPE-TECHNIQUE, PLAN-SITUATION.
Références	
Référencé comme point d'eau	✓ OUI
Niveau d'eau mesuré par rapport au sol	

Coupe

Z Origine	
Auteur	
Date	

Documents disponibles

Document(s) numérisé(s)	Nombre de documents: 3

G0201760.TIF
Type:RECAPITULATIF DE L'OUVRAGE
Poids:84 Ko

G0201761.TIF
Type:RECAPITULATIF DE L'OUVRAGE
Poids:36 Ko

G0201762.TIF
Type:PLAN DE LOCALISATION
Poids:64 Ko

Log géologique numérisé

explor-e - contact@explor-e.fr - Tél : 02 35 95 14 85 Indice n° 76096-163 MAJ le 01/09/2024 Edition du : 07/01/2025 B.R.G.M. Page 5 / 6

Archive associée : AS-A

DÉPARTEMENT : 76 N° B.R.G.M. d'enregistrement : RC

COMMUNE : Bivilla la Baignarde

DÉSIGNATION : Puits de Mr Boucri - Place de l'Eglise

CARTE GÉOL. AU 1/80 000 — N° : Feuille : 20 Montivilliers

OBJET : Eau

Date d'exécution : ancienne

Profondeur finale : 33,84 m

Nature : Puits

Mode de forage : manuel

Maître de l'oeuvre :

Propriétaire en 1970 Mr Boucri

Entrepreneur : —

Travaux conseillés ou suivis par : —

Origine des documents : o - S C

ATLAS AU 1/2 5 000

Feuille Doudeville

Indice de classement :

N°	1/8	N° d'entrée aux archives
58	8	A 10821

Archivage SGRIDH

Coordonnées Lambert : X = 507,62 Y = 224,95

Zone I - N

Cote du sol à l'orifice (Z) : EPD = +132,1 ~~ENG =~~ ~~RNG =~~

Carte détaillée ou croquis côté :

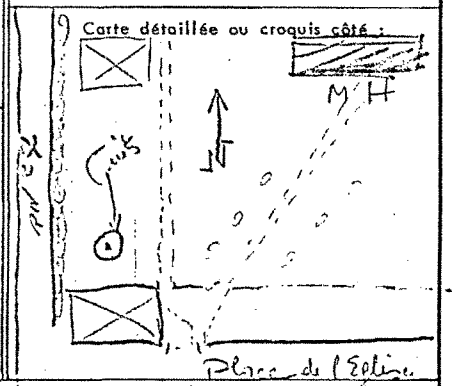

Hauteur du tubage ou de la margelle dépassant le sol : + 0,96

Accessibilité : bonne

Mode d'équipement : chaîne à godets

Observations : Puits utilisé - fait partie depuis début 1971 de la tournée piézométrique Haute Normandie —

RÉFÉRENCES BIBLIOGRAPHIQUES ET GÉOLOGIE :

Hydrostratigraphie dans les limons du plateau cénomanien attend C. Férronière

Échantillons :

CARACTÉRISTIQUES TECHNIQUES

FORAGE De	FORAGE à	FORAGE Ø	TUBAGE De	TUBAGE à	TUBAGE Ø	TUBAGE Épaisseur, nature	OBSERVATIONS
			0	?	1,50	? ?	non visible

HYDROLOGIE

Repère altimètrique : Tête du puits ± + 0,96 Cote du repère ± 132,96

NIVEAU PIÉZOMÉTRIQUE

Date	Profondeur du forage	Profondeur du plan d'eau	Cote absolue du plan d'eau	T°	Observations :
5-8-70	34,60	26,05	+106,91	x	106,91 / 26,05 / 132,96 / 132,96 / 26,05 / -106,91
3-2-71	—	30,57	+102,39	2	132,96 / 30,57 / 102,39

DÉBIT

Date	Profondeur du forage	Durée	Débit m3/h pompage	Débit m3/h Artésien	Cote absolue du plan d'eau	Cote absolue du niveau dynamique	Denivellation	T°	pH 18°	Observations

Archivage des documents originaux non reproduits :

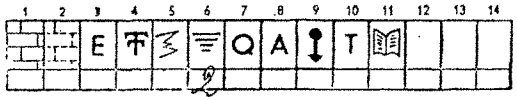

Dossier instruit par : JFK le 5-8-70

Mis à jour par : le

Nombre d'intercalaires : Dossier C jusqu'au le

Contrôlé par : le

SITUATION - HISTORIQUE

F.1

Croquis, Plan, Coupe

Indice de classement national : 0058 8X 0021

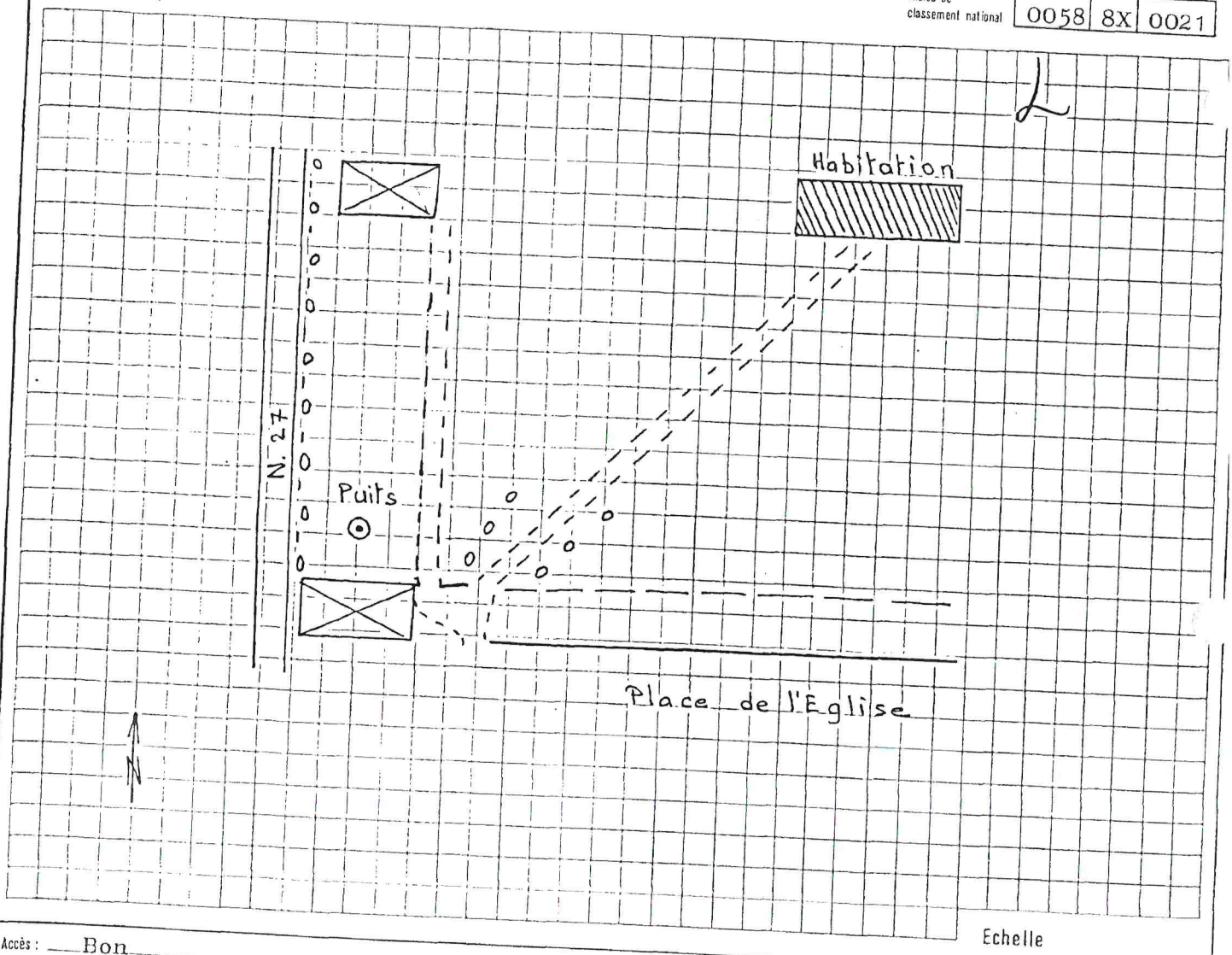

Accès : Bon

Travaux conseillés ou suivis par : /

Origine des documents : Obs sur place

Observations - Bibliographie : Inutilisé - fait partie depuis début 1971 de la tournée piézométrique Haute-Normandie

Géologie : Limons des plateaux
Atteint le Sénonien

Mod. BSS/INT n° 2

Indice n° : 76096-164

Indice recensé en archive(s) - visible sur le terrain

Localisation

Département : 76 - Seine-Maritime

Commune : Biville-la-Baignarde

Repères locaux

Hameau/Lieu-dit : Plaine de Beuville

Autre (route, chemin...) :

Coordonnées

Système : *RFG93-CC50*

Orig. report carto : *Carte*

x : *1 559 635*

y : *9 170 825*

Précision :

Type de Report : *Ponctuel*

Contexte

Geomorphologique : *Plateau*

Altitude de la nappe : 110 m

Source : Atlas BRGM 2012-ME

Source(s) de l'information

Reprise indice sans modification du RICS initial :Alise / / mars 2010

Archives (Cf. fiche(s) détaillée(s) page(s) suivante(s))

Récentes || Auteur: BRGM | Réf.: BSS | |

Témoignages

Photo aérienne

Terrain

- ☐ Effondrement
- ☐ Affaissement-dépression
- ☐ Zone remblayée
- ☐ Puits
- ☐ Entrée à flanc de coteaux (cavage)
- ☐ Arbre isolé
- ☐ Autre :
- ☐ Aucun

Géométrie :

- ☐ Circulaire — Diamètre (m) # — Profondeur max (m) #
- ☐ Quelconque — Longueur min (m) # — Longueur max (m) #

Observations

Origine probable de l'indice

Type

- ☐ Carrière souterraine
- ☐ Carrière à ciel ouvert
- ☐ Carrière type inconnu
- ☐ Karstique (Naturel)
- ☐ Indéterminé
- ☑ Puits à eau

Matière extraite

- ☐ Marne
- ☐ Pierre de taille
- ☐ Cailloux
- ☐ Argile
- ☐ Sable

Commentaires

Indice 76096-164 / Détail document d'archives récentes

Origine du document	*Auteur :*	**BRGM**
	Référence :	**BSS**
	Date :	
Informations extraites	**Indice n°588X0021 de la Banque de Données du Sous-Sol // Profondeur : 34,54m**	
Elements de localisation	*Plan de localisation :*	*Echelle :*
	Lieu-dit :	
	Autre information :	
Elements de dimensionnement	*Plan d'extension :*	*Echelle :*
Remarques		

Fiche descriptive de la donnée

Fiche Dossier du sous-sol

Point n° 00588X0022/P

Les BSS de nombreux SGR sont en cours de numérisation, de ce fait les consultations des documents papier pourront être interrompues pendant ces travaux.

Description générale

Identifiant du point	00588X0022/P
Localisation	
Département	SEINE-MARITIME (76) - SGR/HNO
Commune	BIVILLE-LA-BAIGNARDE (76096)
Région naturelle	CAUX-VEXIN
Bassin versant	
Adresse ou Lieu-dit	
Coordonnées	- Lambert 2 étendu X : 507338 m Y : 2525695 m - Lambert 1 - Nord X : 507460 m Y : 225400 m - Lambert-93 Précision : X : 559525 m Y : 6959756 m - WGS84 Lat : 49.72123063 soit 49° 43' 16" N Lon : 1.05296477 soit 1° 3' 10" E
Altitude	139 m - Précision EPD
Image	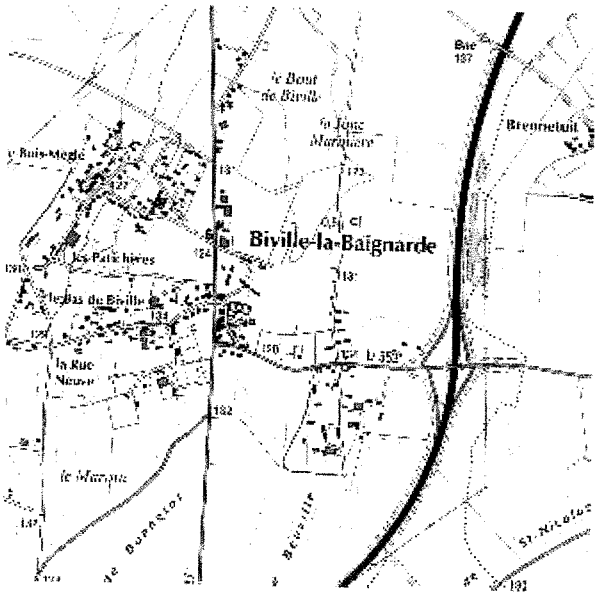

Description technique

Nature	PUITS
Profondeur atteinte	34.54 m
Diamètre de l'ouvrage	870 mm
Date fin de travaux	
Mode d'exécution	MANUEL.

Etat de l'ouvrage	ACCES, MESURE, PRELEV.
Utilisation	EAU-INDIVIDUELLE,EAU-AGRICOLE.
Objet de la recherche	
Objet de l'exploitation	EAU.
Objet de la reconnaissance	
Gisement	
Document(s) papier	PLAN-SITUATION.
Références	
Référencé comme point d'eau	✓ OUI
Niveau d'eau mesuré par rapport au sol	33,55 m - 15 mai 1972
Coupe	
Z Origine	
Auteur	
Date	

Documents disponibles

Document(s) numérisé(s) Nombre de documents: 3

G0201763.TIF
Type:RECAPITULATIF DE L'OUVRAGE
Poids:87 Ko

G0201764.TIF
Type:RECAPITULATIF DE L'OUVRAGE
Poids:36 Ko

G0201765.TIF
Type:PLAN DE LOCALISATION
Poids:62 Ko

Log géologique numérisé

DÉPARTEMENT : 70 — N° B.R.G.M. d'enregistrement : RC

COMMUNE : Bruville la Boignorde

DÉSIGNATION : Puits de Mr Declerque.

CARTE GÉOL. AU 1/80 000 — N° : 20 — Feuille : Mulchetel

OBJET : Eau

Date d'exécution : ancienne

Profondeur finale : 34.54 m

Nature : Puits

Mode de forage : Manuel

Maître de l'oeuvre :

Propriétaire en 1970 — Mr Declerque.

Entrepreneur :

Travaux conseillés ou suivis par :

Origine des documents : O-S-P

ATLAS AU 1/25 000

Feuille : Dandeville

Indice de classement :

N°	1/8	N° d'entrée aux archives
58	8	22

Archivage : SGR/DH

Coordonnées Lambert : X = 507,45 Y = 225,40

Zone : 1-N

Cote du sol à l'orifice (Z) : EPD = + 130,— ENG = RNG =

Carte détaillée ou croquis côté :

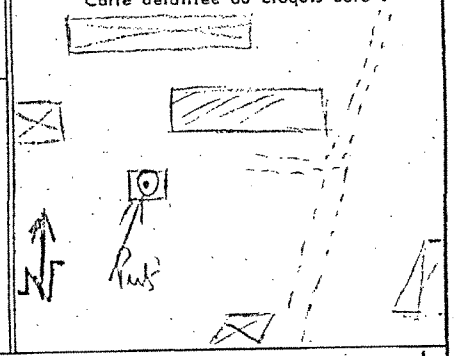

Hauteur du tubage ou de la margelle dépassant le sol : + 0,35

Accessibilité : bonne

Mode d'équipement : pompe immergée — [illegible]

Observations : Utilisé p/ la ferme et la M-H → 4 m³/J

RÉFERENCES BIBLIOGRAPHIQUES ET GÉOLOGIE :

Implanté dans les limons des plateaux attend à Sénonien

Échantillons :

CARACTERISTIQUES TECHNIQUES

FORAGE De	à	Ø	TUBAGE De	à	Ø	Épaisseur, nature	OBSERVATIONS
			0	?	0,87	0,25 - gros	

HYDROLOGIE

Repère altimètrique : Tête du puits + 0,41 - 1.1 (Boi.) — Cote du repère : + 130,41

NIVEAU PIÉZOMÉTRIQUE

Date	Profondeur du forage	Profondeur du plan d'eau	Cote absolue du plan d'eau	T°	Observations :
5.8.70	34,35	25,43	+104,98		130,41 / 33,96 / 96,45 — 130,41 / 25,43 / 104,98
15/5/72	"	33,96	+96,45		
3.1.5/2001		18,88	-114,47		

DÉBIT

Date	Profondeur du forage	Durée	Débit m 3/h pompage	Débit m 3/h Artésien	Cote absolue du plan d'eau	Cote absolue du niveau dynamique	Denivellation	T°	ρ à 18°	Observations

Archivage des documents originaux non reproduits :

1	2	3	4	5	6	7	8	9	10	11	12	13	14
		E	T	3	1	Q	A	I	T				

Dossier instruit par : JFK le 7-8-70

Mis à jour par : le

Nombre d'intercalaires : le

Dossier C jusqu'au

Contrôlé par : le

Imp. B.R.G.M. H-1

Archive associée : AS-A

SITUATION - HISTORIQUE

F.1

Croquis, Plan, Coupe

Indice de classement national : 0058 | 8X | 0022

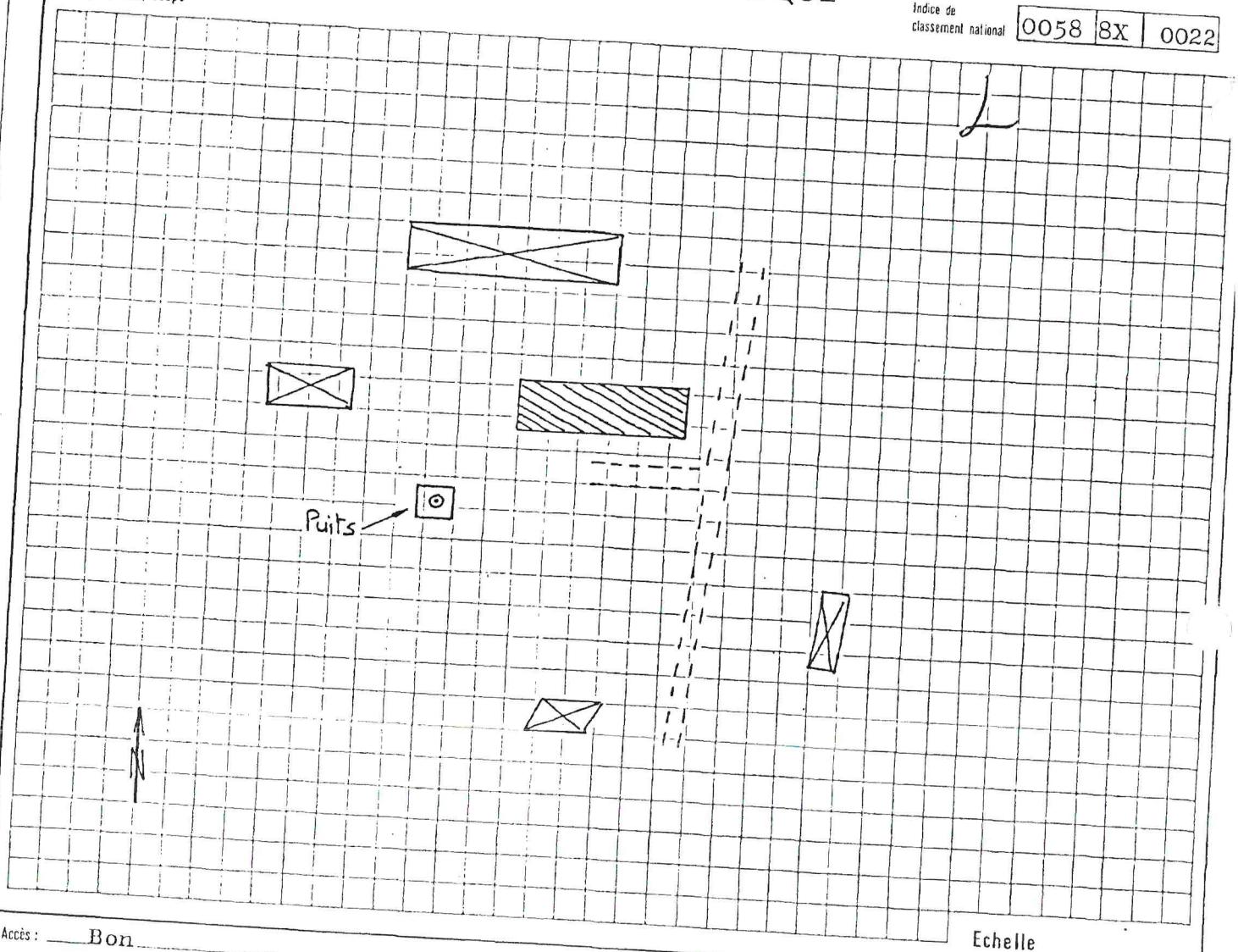

Accès : Bon

Travaux conseillés ou suivis par : /

Origine des documents : Obs sur place

Observations - Bibliographie : Utilisé pour l'habitation et la ferme à raison de 4 m3/jour

Géologie : limons des plateaux
atteint le Sénonien

Indice n° : 76096-165

Indice recensé en archive(s) - non visible sur le terrain

Localisation

Département : 76 - Seine-Maritime

Commune : Biville-la-Baignarde

Repères locaux

Hameau/Lieu-dit : les Patichères

Autre (route, chemin...) :

Coordonnées

Système : *RFG93-CC50*

Orig. report carto : *Carte*

x : *1 558 748*

y : *9 170 983*

Précision :

Type de Report : *Ponctuel*

Contexte

Geomorphologique : *Plateau*

Altitude de la nappe : 110 m

Source : Atlas BRGM 2012-ME

Source(s) de l'information

Reprise indice sans modification du RICS initial :Alise / / mars 2010

Archives (Cf. fiche(s) détaillée(s) page(s) suivante(s))

Récentes || Auteur: BRGM | Réf.: BSS | |

Témoignages

Photo aérienne

Terrain

- ☐ Effondrement
- ☐ Affaissement-dépression
- ☐ Zone remblayée
- ☐ Puits
- ☐ Entrée à flanc de coteaux (cavage)
- ☐ Arbre isolé
- ☐ Autre :
- ☐ Aucun

Géométrie :

- ☐ Circulaire — Diamètre (m) # — Profondeur max (m) #
- ☐ Quelconque — Longueur min (m) # — Longueur max (m) #

Observations

Origine probable de l'indice

Type

- ☐ Carrière souterraine
- ☐ Carrière à ciel ouvert
- ☐ Carrière type inconnu
- ☐ Karstique (Naturel)
- ☐ Indéterminé
- ☑ Puits à eau

Matière extraite

- ☐ Marne
- ☐ Pierre de taille
- ☐ Cailloux
- ☐ Argile
- ☐ Sable

Commentaires

Indice 76096-165 / Détail document d'archives récentes

Origine du document	*Auteur :*	**BRGM**
	Référence :	**BSS**
	Date :	
Informations extraites	**Indice n°588X0023 de la Banque de Données du Sous-Sol // Profondeur : 34,54m**	
Elements de localisation	*Plan de localisation :*	*Echelle :*
	Lieu-dit :	
	Autre information :	
Elements de dimensionnement	*Plan d'extension :*	*Echelle :*
Remarques		

Fiche descriptive de la donnée

Fiche Dossier du sous-sol

Point n° 00588X0023/P

Les BSS de nombreux SGR sont en cours de numérisation, de ce fait les consultations des documents papier pourront être interrompues pendant ces travaux.

Description générale

Identifiant du point	00588X0023/P
Localisation	
Département	SEINE-MARITIME (76) - SGR/HNO
Commune	BIVILLE-LA-BAIGNARDE (76096)
Région naturelle	CAUX-VEXIN
Bassin versant	
Adresse ou Lieu-dit	
Coordonnées	- Lambert 2 étendu X : 506456 m Y : 2525844 m - Lambert 1 - Nord X : 506580 m Y : 225550 m - Lambert-93 Précision : X : 558645 m Y : 6959913 m - WGS84 Lat : 49.72244371 soit 49° 43' 20" N Lon : 1.04072579 soit 1° 2' 26" E
Altitude	124 m - Précision
Image	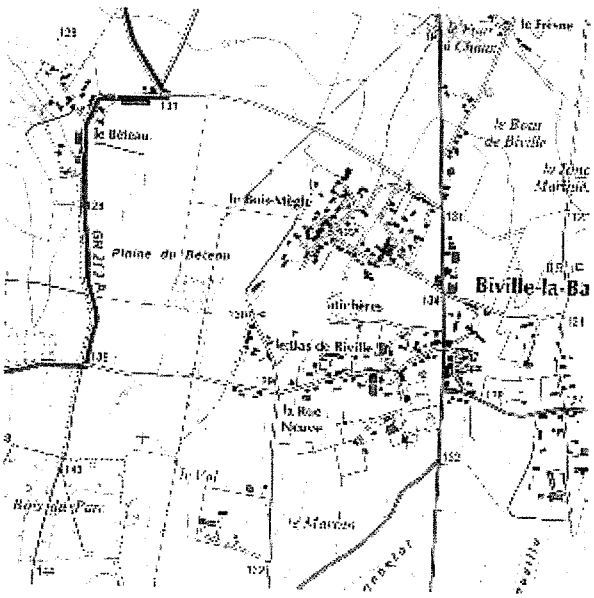

Description technique

Nature	PUITS
Profondeur atteinte	
Diamètre de l'ouvrage	
Date fin de travaux	
Mode d'exécution	MANUEL.

Etat de l'ouvrage	ACCES, MESURE, PRELEV.
Utilisation	
Objet de la recherche	
Objet de l'exploitation	EAU.
Objet de la reconnaissance	
Gisement	
Document(s) papier	PLAN-SITUATION.
Références	
Référencé comme point d'eau	NON
Niveau d'eau mesuré par rapport au sol	

Coupe

Z Origine	
Auteur	
Date	

Documents disponibles

Document(s) numérisé(s) Nombre de documents: 2

G0201766.TIF
Type:RECAPITULATIF DE L'OUVRAGE
Poids:84 Ko

G0201767.TIF
Type:PLAN DE LOCALISATION
Poids:64 Ko

Log géologique numérisé

explor-e - contact@explor-e.fr - Tél. 02 35 95 14 85 - Indice n° 76006-165 - Mallé le 01/09/2024 - Edition du : 07/01/2025

Archive associée : AS-A

HYDROLOGIE

DÉPARTEMENT : 7

N° B.R.G.M. d'enregistrement : BC

COMMUNE : Brulle lo Baigneuse

DÉSIGNATION : Puits de Mr Méndr. Léon

CARTE GÉOL. AU 1/80 000 — N° : 20 — Feuille : Marchastel

ATLAS AU 1/2 000 — Feuille : Dandenille — Indice de classement :

N°	1/8	N° d'entrée aux archives
		7A - 8 - D 23

CARACTERISTIQUES TECHNIQUES

FORAGE De	à	Ø	TUBAGE De	à	Ø	Épaisseur, nature	OBSERVATIONS
			?	?	(1,-)	? ?	hors-sol

OBJET : Eau

Date d'exécution : ancien

Profondeur finale : 30 m (d'après Mr Méndr)

Nature : Puits

Mode de forage : Manuel

Maître de l'oeuvre :

Propriétaire en 19 : Lo - M. Méndr Léon

Entrepreneur : —

Travaux conseillés ou suivis par : —

Origine des documents : O-S-P-

Archivage : SGR/DH

Coordonnées Lambert : X = 506,58 Y = 225,15

Zone 1-N

Cote du sol à l'orifice (Z) : EPD + 122,- ENG = RNG =

Carte détaillée ou croquis côté :

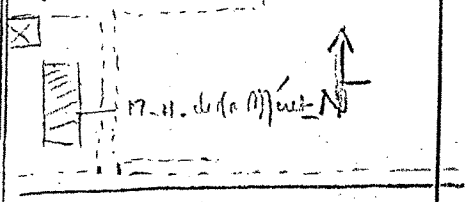

Hauteur du tubage ou de la margelle dépassant le sol : (0,40 - approximatif) -

Accessibilité : Difficile (Tôle ajourée) —

Mode d'équipement : néant

NIVEAU PIÉZOMÉTRIQUE

Repère altimètrique : — Cote du repère :

Date	Profondeur du forage	Profondeur du plan d'eau	Cote absolue du plan d'eau	T°	Observations :
5-8-70	(30)	?	?		(hydrolysé)

DÉBIT

Date	Profondeur du forage	Durée	Débit m3/h pompage	Débit m3/h Artésien	Cote absolue du plan d'eau	Cote absolue du niveau dynamique	Dénivellation	T°	P à 18°	Observations

Observations : Puits hydrolysé — (Débit - Eau à plusieurs) — (Température) —

RÉFÉRENCES BIBLIOGRAPHIQUES ET GÉOLOGIE :

Hydrolysé dans le lieu du plateau attend le Sennonien.

Échantillons :

Archivage des documents originaux non reproduits :

1	2	3	4	5	6	7	8	9	10	11	12	13	14
		E	F	S	=	Q	A	I	T				

Dossier instruit par : JFK le 7-8-70

Mis à jour par : le

Nombre d'intercalaires : Dossier C jusqu'au le

Contrôlé par : le

SITUATION - HISTORIQUE

F.1

Indice de classement national : 0058 8X 0023

Croquis, Plan, Coupe

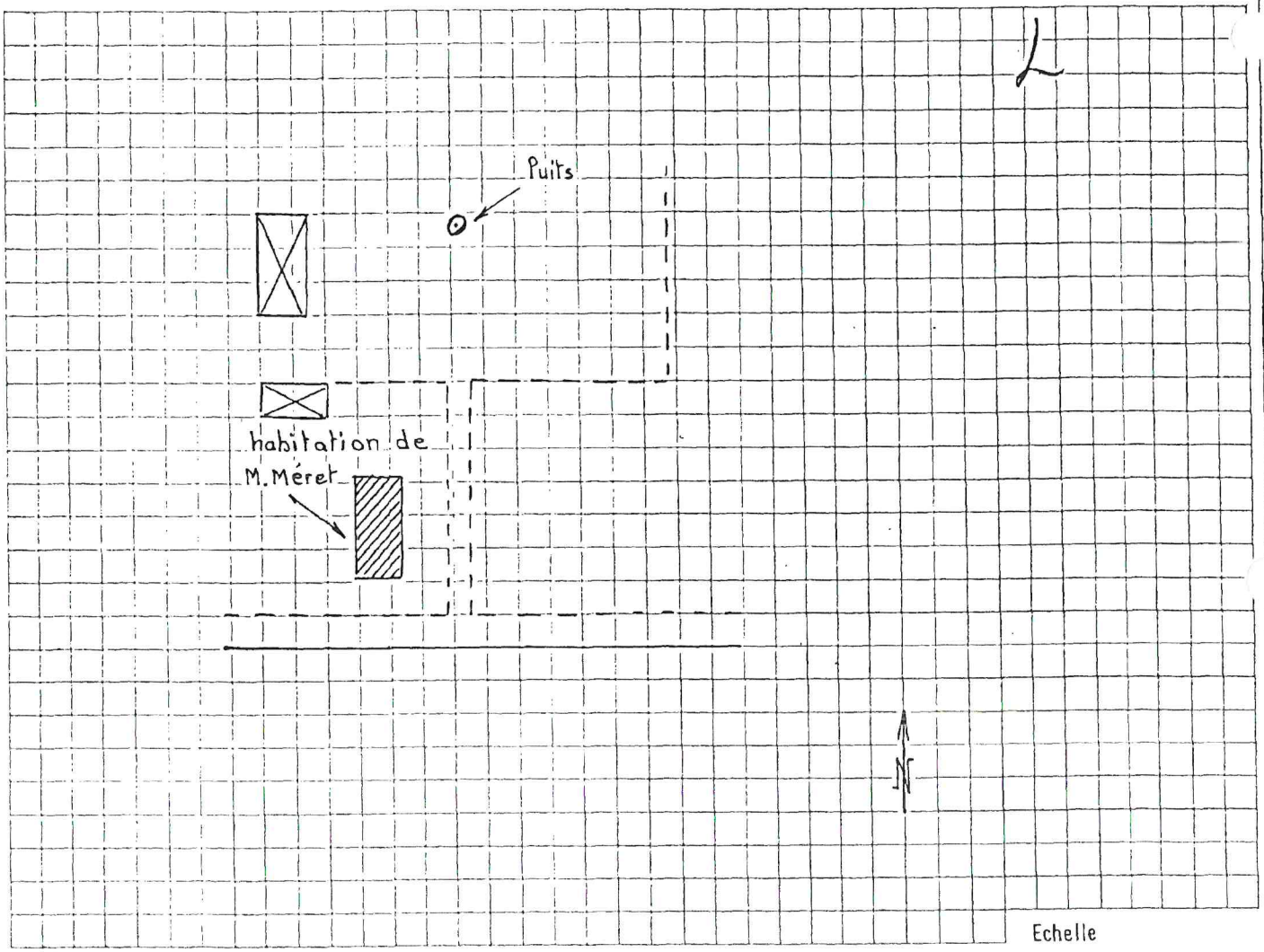

Accès : Difficile - tôle épaisse

Travaux conseillés ou suivis par : /

Origine des documents : Obs sur place

Observations - Bibliographie : Inutilisé - mesures impossibles - dalle sur le puits (il faut être à plusieurs personnes)

Géologie : limons de plateaux
atteint le Sénonien

Indice n° : 76096-166

Indice recensé en archive(s) - non visible sur le terrain

Localisation

Département : 76 - Seine-Maritime

Commune : Biville-la-Baignarde

Repères locaux

Hameau/Lieu-dit :

Autre (route, chemin...) :

Coordonnées

Système : *RFG93-CC50*

Orig. report carto : *Carte*

x : *1 560 303*

y : *9 171 098*

Précision :

Type de Report : *Ponctuel*

Contexte

Geomorphologique : *Plateau*

Altitude de la nappe : 105 m

Source : Atlas BRGM 2012-ME

Source(s) de l'information

Reprise indice sans modification du RICS initial :Alise / / mars 2010

Archives (Cf. fiche(s) détaillée(s) page(s) suivante(s))

Récentes || Auteur: BRGM | Réf.: BSS | |

Témoignages

Photo aérienne

Terrain

- ☐ Effondrement
- ☐ Affaissement-dépression
- ☐ Zone remblayée
- ☐ Puits
- ☐ Entrée à flanc de coteaux (cavage)
- ☐ Arbre isolé
- ☐ Autre :
- ☐ Aucun

Géométrie :

- ☐ Circulaire — Diamètre (m) # — Profondeur max (m) #
- ☐ Quelconque — Longueur min (m) # — Longueur max (m) #

Observations

Origine probable de l'indice

Type

- ☐ Carrière souterraine
- ☐ Carrière à ciel ouvert
- ☐ Carrière type inconnu
- ☐ Karstique (Naturel)
- ☐ Indéterminé
- ☐ Puits à eau
- ☑ *Puisard*

Matière extraite

- ☐ Marne
- ☐ Pierre de taille
- ☐ Cailloux
- ☐ Argile
- ☐ Sable

Commentaires

Indice 76096-166 / Détail document d'archives récentes

Origine du document	*Auteur :*	**BRGM**
	Référence :	**BSS**
	Date :	
Informations extraites	**Indice n°588X0054 de la Banque de Données du Sous-Sol // profondeur 20m**	
Elements de localisation	*Plan de localisation :*	*Echelle :*
	Lieu-dit :	
	Autre information :	
Elements de dimensionnement	*Plan d'extension :*	*Echelle :*
Remarques		

Fiche descriptive de la donnée

Fiche Dossier du sous-sol

Point n° 00588X0054/P5

Les BSS de nombreux SGR sont en cours de numérisation, de ce fait les consultations des documents papier pourront être interrompues pendant ces travaux.

Description générale

Identifiant du point	00588X0054/P5
Localisation	
Département	SEINE-MARITIME (76) - SGR/HNO
Commune	BIVILLE-LA-BAIGNARDE (76096)
Région naturelle	CAUX-VEXIN
Bassin versant	
Adresse ou Lieu-dit	RN 27 SECTION TOTES-MANÉHOUVILLE
Coordonnées	- Lambert 2 étendu X : 508013 m Y : 2525976 m - Lambert 1 - Nord X : 508135 m Y : 225680 m - Lambert-93 X : 560202 m Y : 6960031 m - WGS84 Lat : 49.72385106 soit 49° 43' 25'' N Lon : 1.06225951 soit 1° 3' 44'' E Précision :
Altitude	132.5 m - Précision EPD
Image	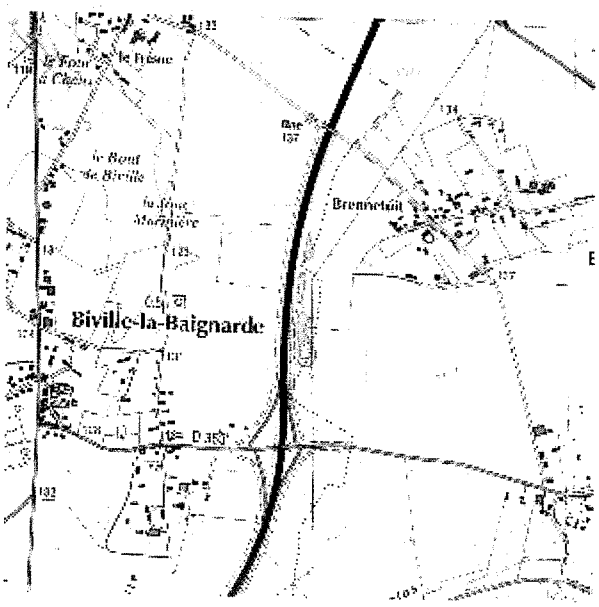

Description technique

Nature	PUITS
Profondeur atteinte	20.0 m
Diamètre de l'ouvrage	900 mm
Date fin de travaux	January 26, 1996
Mode d'exécution	BATTAGE.
Etat de l'ouvrage	ACCES, PAROI-BETON.
Utilisation	
Objet de la recherche	
Objet de l'exploitation	
Objet de la reconnaissance	ROUTE,COLLECTEUR-EAU.
Gisement	
Document(s) papier	PLAN-SITUATION, COUPE-TECHNIQUE, COUPE-GEOLOGIQUE.
Références	CF 0058-4X-0040 A 0048 - 0058-8X-0051 A 0058 - RAPPORT ANTEA A06098
Référencé comme point d'eau	NON
Niveau d'eau mesuré par rapport au sol	

Coupe

Z Origine	132.5 - Précision : M05
Auteur	ANTEA
Date	January 26, 1996

Documents disponibles

Document(s) numérisé(s) — Nombre de documents: 4

G0201874.TIF
Type:RECAPITULATIF DE L'OUVRAGE
Poids:37 Ko

G0201875.TIF
Type:PLAN DE LOCALISATION
Poids:73 Ko

G0201876.TIF
Type:FICHE D'ESSAI DE DEBIT
Poids:39 Ko

G0201877.TIF
Type:PLAN DE LOCALISATION
Poids:305 Ko

Log géologique numérisé — Nombre de niveaux: 2

Profondeur	Lithologie	Stratigraphie
De 0 à 9 m	ARGILES À SILEX	
De 9 à 20 m	CRAIE	

0058-8X-0054

ANTEA
Les sciences de la Terre au service de votre projet

Rapport ANTEA A06098

RN 27 - Section Totes-Manéhouville (2ème tranche)- Suivi et contrôle des capacités d'absorption de 3 puits filtrants et relations avec les captages AEP

Situation du puits P5

Figure 4

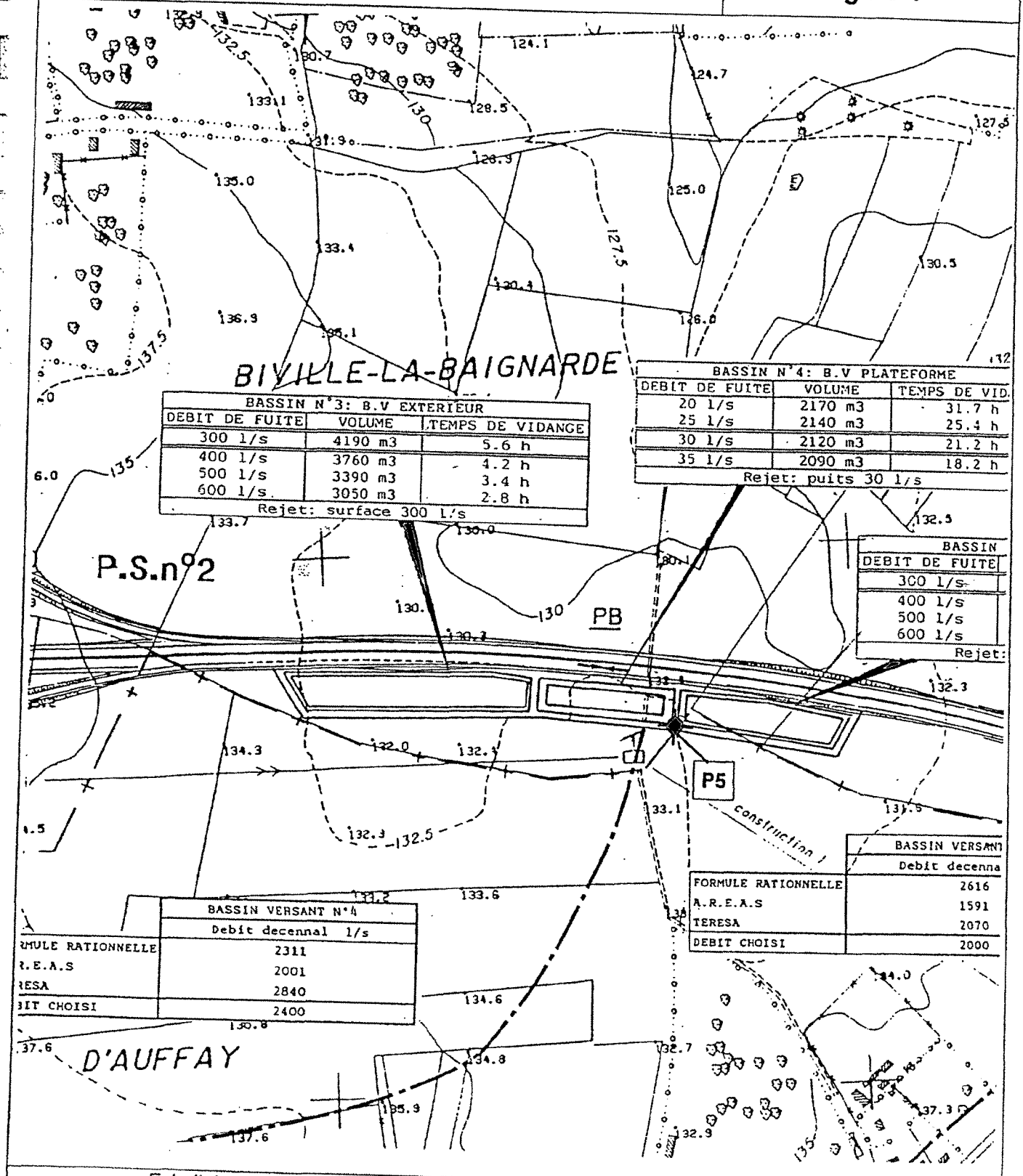

Extrait du plan synoptique DDE du 3 février 1993 — Echelle 1/5 000

RC

ANTEA
Les sciences de la Terre au service de votre projet

Rapport ANTEA A06098

RN 27 - Section Totes-Manéhouville (2ème tranche)- Suivi et contrôle des capacités d'absorption de 3 puits filtrants et relations avec les captages AEP

Coupe géologique et technique du P5

Figure 7

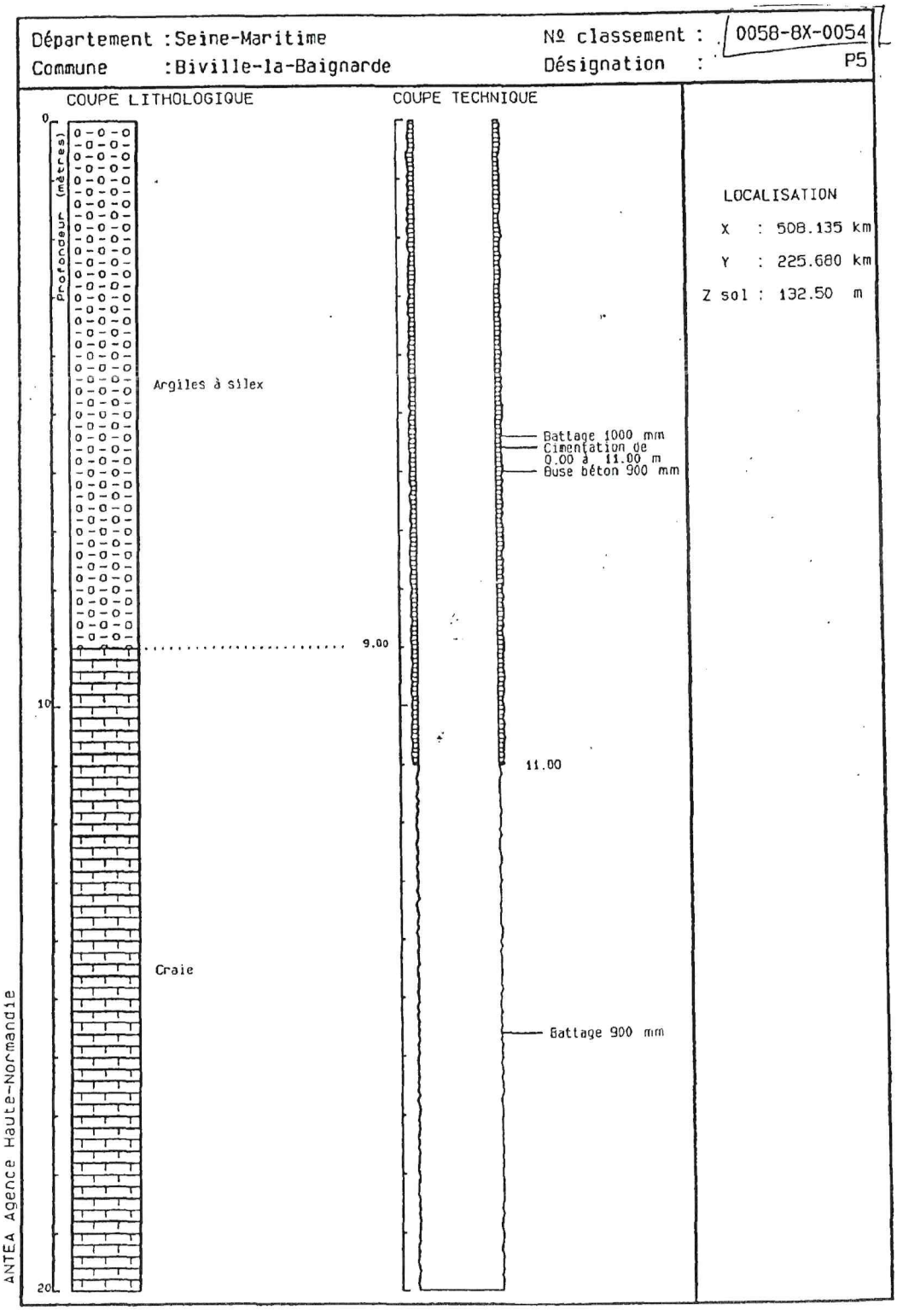

Indice n° : 76096-167

Indice recensé en archive(s) - non visible sur le terrain

Localisation

Département : 76 - Seine-Maritime

Commune : Biville-la-Baignarde

Repères locaux

Hameau/Lieu-dit :

Autre (route, chemin...) :

Coordonnées

Système : *RFG93-CC50*

Orig. report carto : *Carte*

x : *1 560 318*

y : *9 171 097*

Précision :

Type de Report : *Ponctuel*

Contexte

Geomorphologique : *Plateau*

Altitude de la nappe : 105 m

Source : Atlas BRGM 2012-ME

Source(s) de l'information

Reprise indice sans modification du RICS initial :Alise / / mars 2010

Archives (Cf. fiche(s) détaillée(s) page(s) suivante(s))

Récentes || Auteur: BRGM | Réf.: BSS | |

Témoignages

Photo aérienne

Terrain

- ☐ Effondrement
- ☐ Affaissement-dépression
- ☐ Zone remblayée
- ☐ Puits
- ☐ Entrée à flanc de coteaux (cavage)
- ☐ Arbre isolé
- ☐ Autre :
- ☐ Aucun

Géométrie :

- ☐ Circulaire — Diamètre (m) # — Profondeur max (m) #
- ☐ Quelconque — Longueur min (m) # — Longueur max (m) #

Observations

Origine probable de l'indice

Type

- ☐ Carrière souterraine
- ☐ Carrière à ciel ouvert
- ☐ Carrière type inconnu
- ☐ Karstique (Naturel)
- ☐ Indéterminé
- ☐ Puits à eau
- ☑ *Puisard*

Matière extraite

- ☐ Marne
- ☐ Pierre de taille
- ☐ Cailloux
- ☐ Argile
- ☐ Sable

Commentaires

Indice 76096-167 / Détail document d'archives récentes

Origine du document	*Auteur :*	**BRGM**
	Référence :	**BSS**
	Date :	
Informations extraites	**Indice n°588X0055 de la Banque de Données du Sous-Sol // Profondeur : 16,5**	
Elements de localisation	*Plan de localisation :*	*Echelle :*
	Lieu-dit :	
	Autre information :	
Elements de dimensionnement	*Plan d'extension :*	*Echelle :*
Remarques		

Fiche descriptive de la donnée

Fiche Dossier du sous-sol

Point n° 00588X0055/P3C

Les BSS de nombreux SGR sont en cours de numérisation, de ce fait les consultations des documents papier pourront être interrompues pendant ces travaux.

Description générale

Identifiant du point	00588X0055/P3C
Localisation	
Département	SEINE-MARITIME (76) - SGR/HNO
Commune	BIVILLE-LA-BAIGNARDE (76096)
Région naturelle	CAUX-VEXIN
Bassin versant	
Adresse ou Lieu-dit	RN 27 SECTION TOTES-MANÉHOUVILLE
Coordonnées	- Lambert 2 étendu X : 508028 m Y : 2525976 m - Lambert 1 - Nord X : 508150 m Y : 225680 m - Lambert-93 X : 560217 m Y : 6960031 m - WGS84 Lat : 49.72385334 soit 49° 43' 25'' N Lon : 1.06246753 soit 1° 3' 44'' E Précision :
Altitude	132 m - Précision EPD
Image	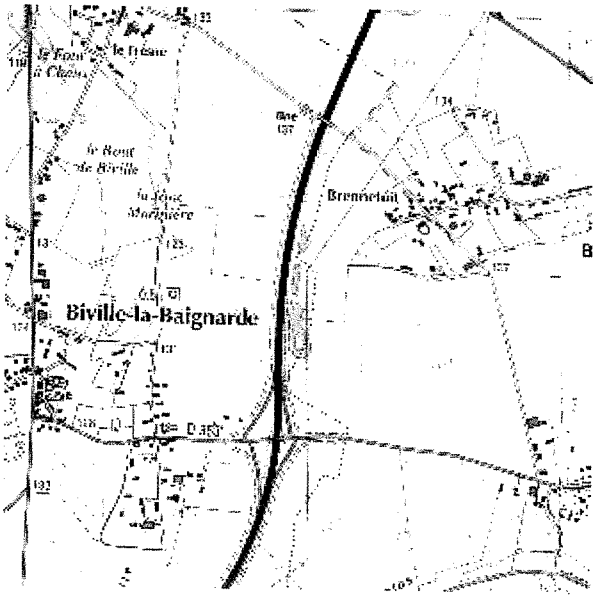

Description technique

Nature	PUITS
Profondeur atteinte	16.5 m
Diamètre de l'ouvrage	900 mm
Date fin de travaux	January 26, 1996
Mode d'exécution	BATTAGE.
Etat de l'ouvrage	ACCES, PAROI-BETON.
Utilisation	
Objet de la recherche	
Objet de l'exploitation	
Objet de la reconnaissance	ROUTE,COLLECTEUR-EAU.
Gisement	
Document(s) papier	PLAN-SITUATION, COUPE-TECHNIQUE, COUPE-GEOLOGIQUE.
Références	CF 0058-4X-0040 A 0048 - 0058-8X-0051 A 0058 - RAPPORT ANTEA A05299
Référencé comme point d'eau	NON
Niveau d'eau mesuré par rapport au sol	

Coupe

Z Origine	132.0 - Précision : M05
Auteur	ANTEA
Date	January 26, 1996

Documents disponibles

Document(s) numérisé(s)

Nombre de documents: 4

G0201878.TIF
Type:RECAPITULATIF DE L'OUVRAGE
Poids:38 Ko

G0201879.TIF
Type:PLAN DE LOCALISATION
Poids:73 Ko

G0201880.TIF
Type:FICHE D'ESSAI DE DEBIT
Poids:41 Ko

G0201881.TIF
Type:PLAN DE LOCALISATION
Poids:302 Ko

Log géologique numérisé

Nombre de niveaux: 2

Profondeur	Lithologie	Stratigraphie
De 0 à 6 m	REMBLAIS, ARGILES À SILEX	
De 6 à 16.5 m	CRAIE TENDRE FISSURÉE AVEC DES BANCS DE	

SILEX

0058-8X-0055

L

ANTEA
Les sciences de la Terre au service de votre projet

Rapport ANTEA A05299

RN 27 - Section Totes-Manéhouville
Suivi et contrôle des capacités d'absorption de 7 puits filtrants

Situation du puits P3c — *Figure 4*

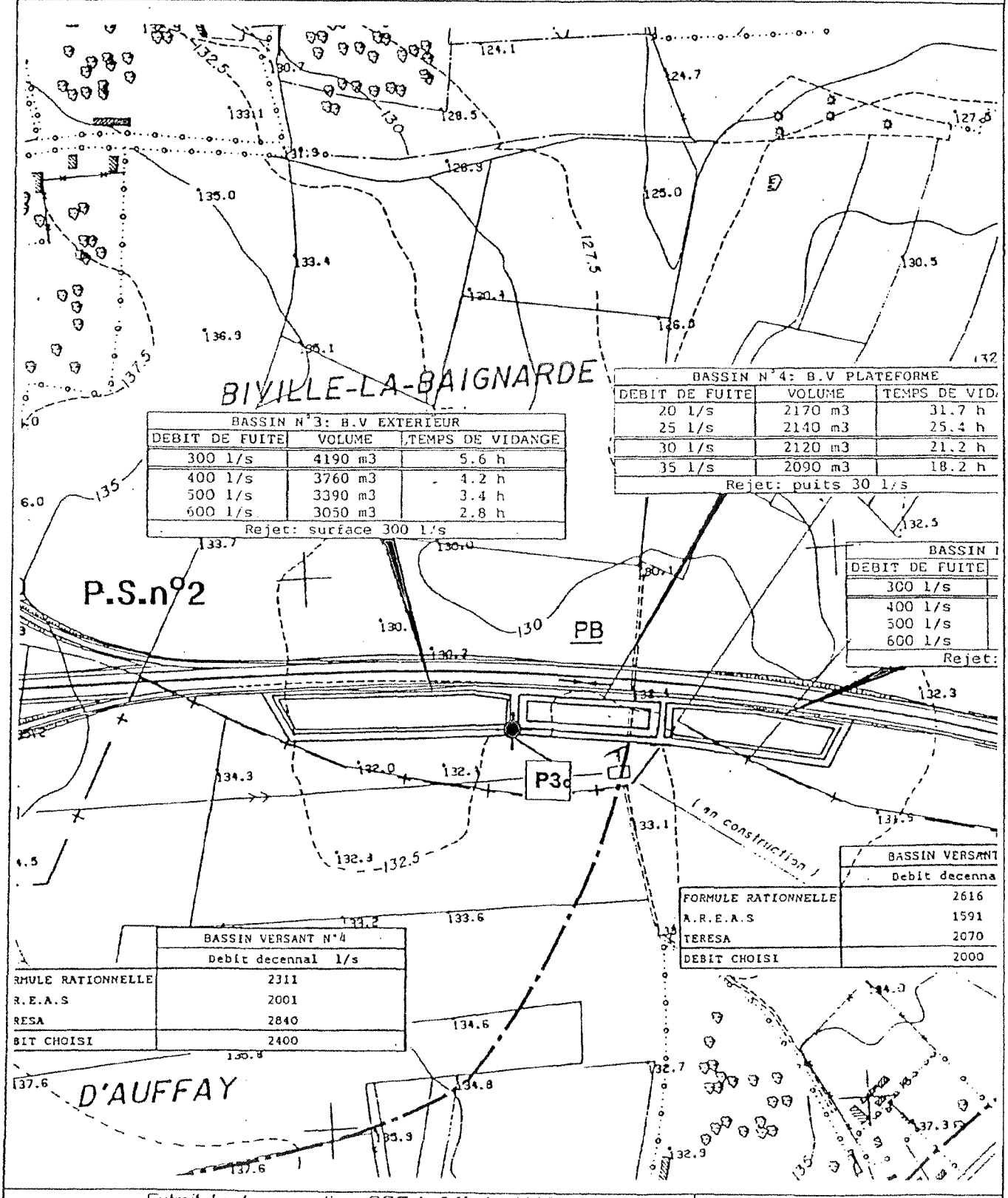

BASSIN N°3: B.V EXTERIEUR		
DEBIT DE FUITE	VOLUME	TEMPS DE VIDANGE
300 l/s	4190 m3	5.6 h
400 l/s	3760 m3	4.2 h
500 l/s	3390 m3	3.4 h
600 l/s	3050 m3	2.8 h
Rejet: surface 300 l/s		

BASSIN N°4: B.V PLATEFORME		
DEBIT DE FUITE	VOLUME	TEMPS DE VID
20 l/s	2170 m3	31.7 h
25 l/s	2140 m3	25.4 h
30 l/s	2120 m3	21.2 h
35 l/s	2090 m3	18.2 h
Rejet: puits 30 l/s		

BASSIN I
DEBIT DE FUITE
300 l/s
400 l/s
500 l/s
600 l/s
Rejet:

BASSIN VERSANT N°4	
	Debit decennal l/s
RMULE RATIONNELLE	2311
R.E.A.S	2001
RESA	2840
BIT CHOISI	2400

BASSIN VERSANT	
	Debit decenna
FORMULE RATIONNELLE	2616
A.R.E.A.S	1591
TERESA	2070
DEBIT CHOISI	2000

Extrait du plan synoptique DDE du 3 février 1993 — *Echelle 1/5 000*

RC

ANTEA
Les sciences de la Terre au service de votre projet

Rapport ANTEA A05299

RN 27 - Section Totes-Manéhouville
Suivi et contrôle des capacités d'absorption de 7 puits filtrants

Coupes géologique et technique du P3c — *Figure 11*

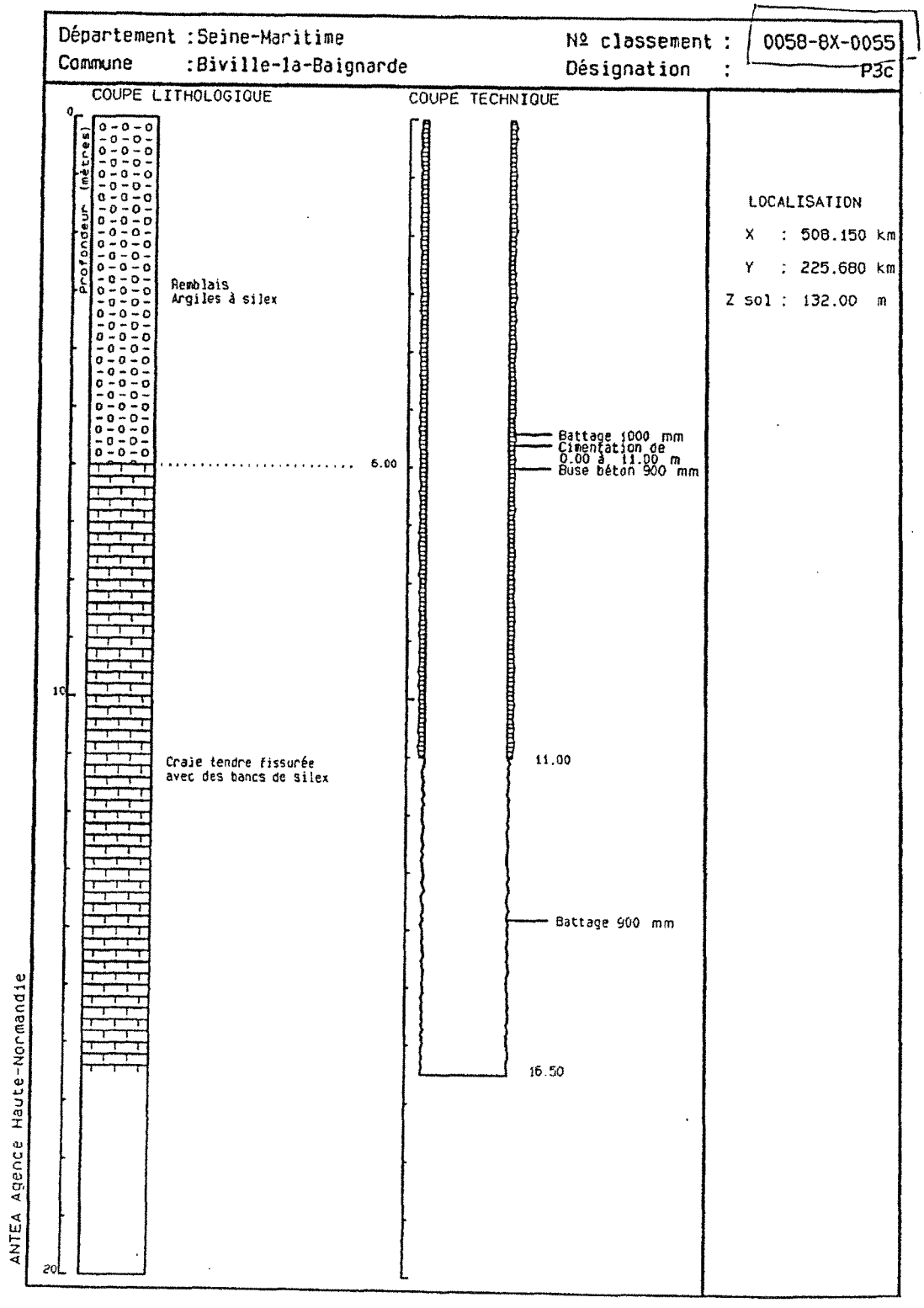

Extrait du plan syno

Echelle 1/5 000

Indice n° : 76096-168

Indice recensé en archive(s) - non visible sur le terrain

Localisation

Département : 76 - Seine-Maritime

Commune : Biville-la-Baignarde

Repères locaux

Hameau/Lieu-dit :

Autre (route, chemin...) :

Coordonnées

Système : *RFG93-CC50*

Orig. report carto : *Carte*

x : *1 560 320*

y : *9 171 147*

Précision :

Type de Report : *Ponctuel*

Contexte

Geomorphologique : *Plateau*

Altitude de la nappe : 105 m

Source : Atlas BRGM 2012-ME

Source(s) de l'information

Reprise indice sans modification du RICS initial :Alise / / mars 2010

Archives (Cf. fiche(s) détaillée(s) page(s) suivante(s))

Récentes || Auteur: BRGM | Réf.: BSS | |

Témoignages

Photo aérienne

Terrain

- ☐ Effondrement
- ☐ Affaissement-dépression
- ☐ Zone remblayée
- ☐ Puits
- ☐ Entrée à flanc de coteaux (cavage)
- ☐ Arbre isolé
- ☐ Autre :
- ☐ Aucun

Géométrie :

- ☐ Circulaire — Diamètre (m) # — Profondeur max (m) #
- ☐ Quelconque — Longueur min (m) # — Longueur max (m) #

Observations

Origine probable de l'indice

Type

- ☐ Carrière souterraine
- ☐ Carrière à ciel ouvert
- ☐ Carrière type inconnu
- ☐ Karstique (Naturel)
- ☐ Indéterminé
- ☐ Puits à eau
- ☑ *Puisard*

Matière extraite

- ☐ Marne
- ☐ Pierre de taille
- ☐ Cailloux
- ☐ Argile
- ☐ Sable

Commentaires

Indice 76096-168 / Détail document d'archives récentes

Origine du document	*Auteur :*	**BRGM**
	Référence :	**BSS**
	Date :	
Informations extraites	**Indice n°588X0056 de la Banque de Données du Sous-Sol**	
Elements de localisation	*Plan de localisation :*	*Echelle :*
	Lieu-dit :	
	Autre information :	
Elements de dimensionnement	*Plan d'extension :*	*Echelle :*
Remarques		

Fiche descriptive de la donnée

Fiche Dossier du sous-sol

Point n° 00588X0056/P4

Les BSS de nombreux SGR sont en cours de numérisation, de ce fait les consultations des documents papier pourront être interrompues pendant ces travaux.

Description générale

Identifiant du point	00588X0056/P4
Localisation	
Département	SEINE-MARITIME (76) - SGR/HNO
Commune	BIVILLE-LA-BAIGNARDE (76096)
Région naturelle	CAUX-VEXIN
Bassin versant	
Adresse ou Lieu-dit	RN 27 SECTION TOTES-MANÉHOUVILLE
Coordonnées	- Lambert 2 étendu X : 508028 m Y : 2526026 m - Lambert 1 - Nord X : 508150 m Y : 225730 m - Lambert-93 X : 560218 m Y : 6960081 m - WGS84 Lat : 49.72430287 soit 49° 43' 27'' N Lon : 1.0624558 soit 1° 3' 44'' E
Précision	:
Altitude	131 m - Précision EPD
Image	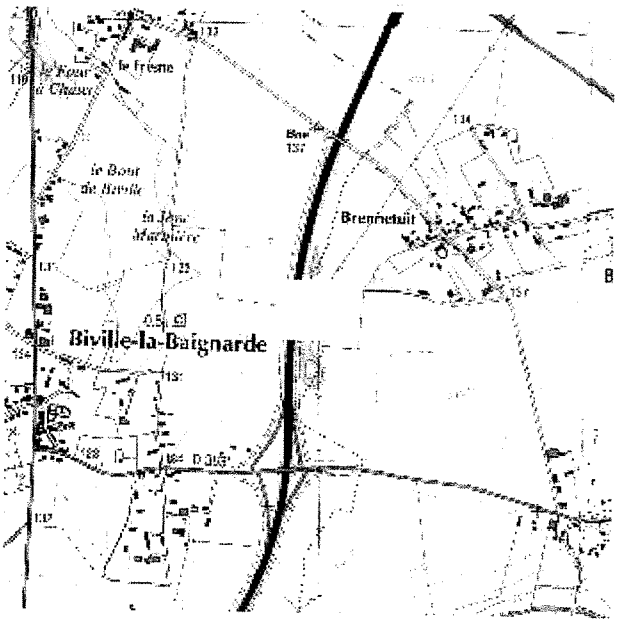

Description technique

Nature	PUITS
Profondeur atteinte	19.0 m
Diamètre de l'ouvrage	900 mm

Date fin de travaux	2 novembre 1995
Mode d'exécution	BATTAGE.
Etat de l'ouvrage	ACCES, PAROI-BETON.
Utilisation	
Objet de la recherche	
Objet de l'exploitation	
Objet de la reconnaissance	ROUTE,COLLECTEUR-EAU.
Gisement	
Document(s) papier	PLAN-SITUATION, COUPE-TECHNIQUE, COUPE-GEOLOGIQUE.
Références	CF 0058-4X-0040 A 0048 - 0058-8X-0051 A 0058 - RAPPORT ANTEA A05299
Référencé comme point d'eau	NON
Niveau d'eau mesuré par rapport au sol	

Coupe

Z Origine	131.0 - Précision : M05
Auteur	ANTEA
Date	2 novembre 1995

Documents disponibles

Document(s) numérisé(s) Nombre de documents: 4

G0201882.TIF
Type:RECAPITULATIF DE L'OUVRAGE
Poids:36 Ko

G0201883.TIF
Type:PLAN DE LOCALISATION
Poids:74 Ko

G0201884.TIF
Type:FICHE D'ESSAI DE DEBIT
Poids:37 Ko

G0201885.TIF
Type:PLAN DE LOCALISATION
Poids:306 Ko

Log géologique numérisé

Nombre de niveaux: 2

Profondeur	Lithologie	Stratigraphie
De 0 à 7 m	LIMONS, REMBLAIS	
De 7 à 19 m	CRAIE PEU FISSURÉE	

RC

ANTEA
Les sciences de la Terre au service de votre projet

Rapport ANTEA A05299

RN 27 - Section Totes-Manéhouville
Suivi et contrôle des capacités d'absorption de 7 puits filtrants

Coupes géologique et technique du P4

Figure 12

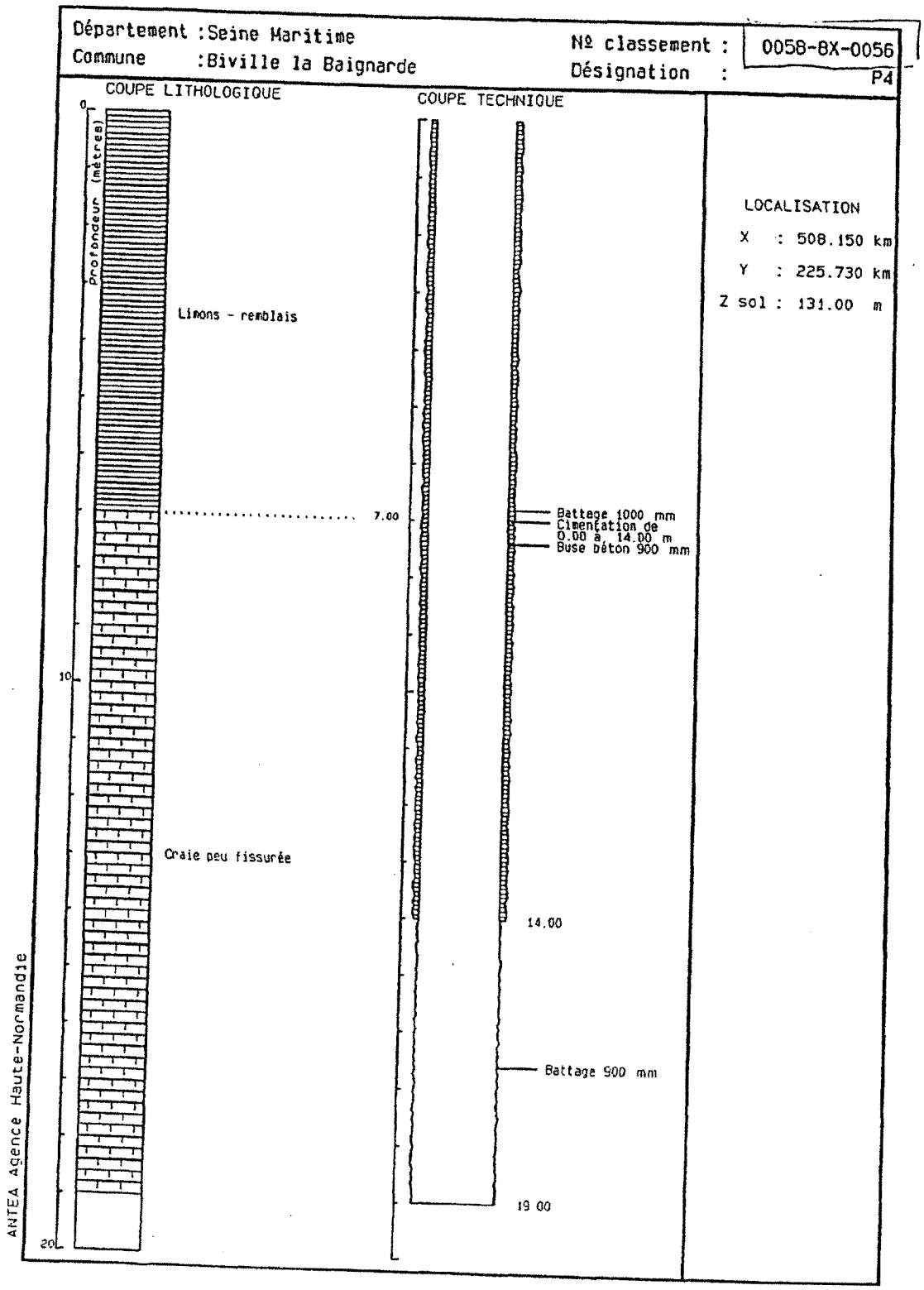

0058_8x-0056

L

ANTEA
Les sciences de la Terre au service de votre projet

Rapport ANTEA A05299

RN 27 - Section Totes-Manéhouville
Suivi et contrôle des capacités d'absorption de 7 puits filtrants

Situation du puits P4

Figure 5

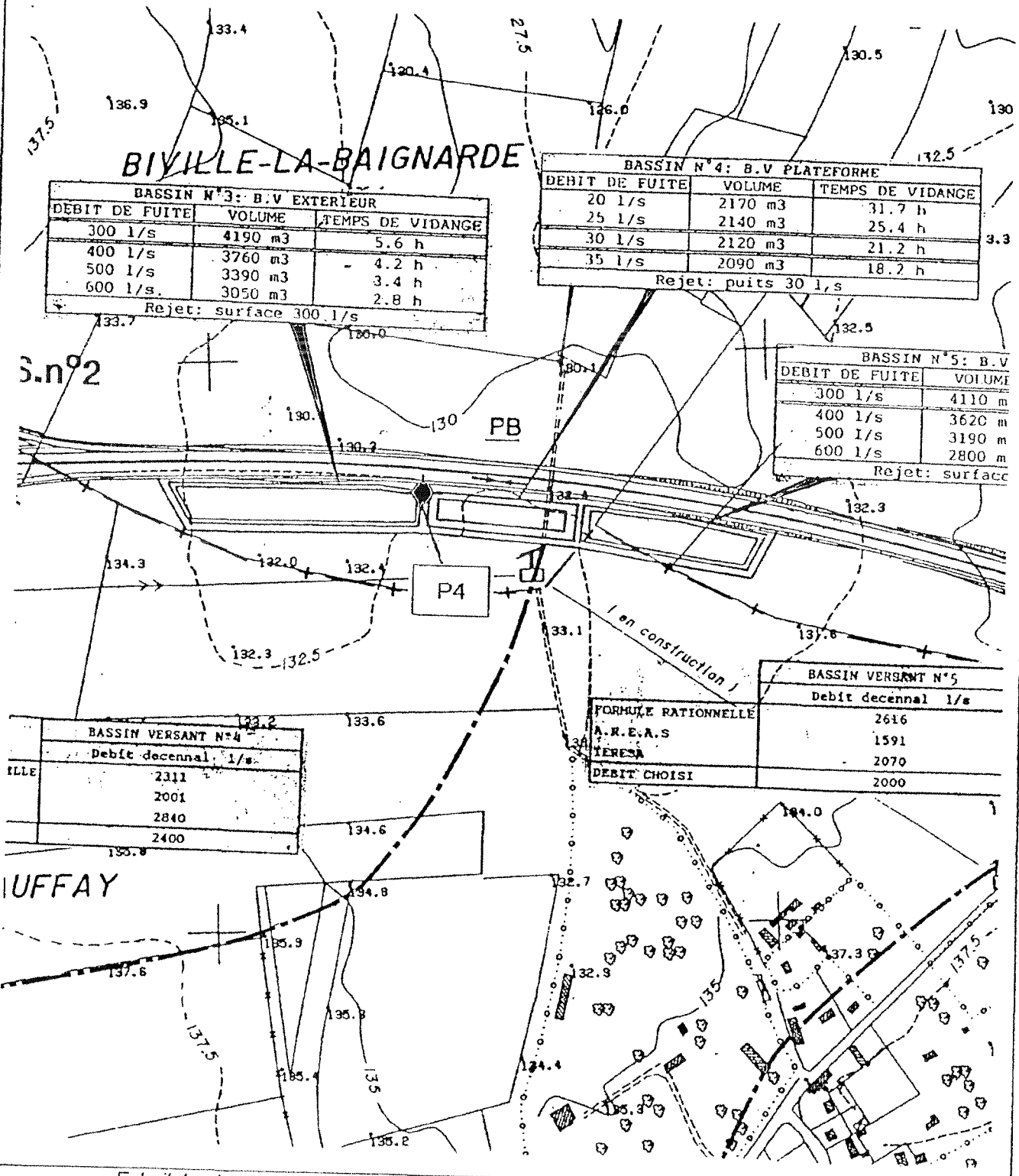

Extrait du plan synoptique DDE du 3 février 1993 — *Echelle 1/5 000*

Indice n° : 76096-169

Indice recensé en archive(s) - non visible sur le terrain

Localisation

Département : 76 - Seine-Maritime

Commune : Biville-la-Baignarde

Repères locaux

Hameau/Lieu-dit :

Autre (route, chemin...) :

Coordonnées

Système : *RFG93-CC50*

Orig. report carto : *Carte*

x : *1 560 294*

y : *9 171 098*

Précision :

Type de Report : *Ponctuel*

Contexte

Geomorphologique : *Plateau*

Altitude de la nappe : 105 m

Source : Atlas BRGM 2012-ME

Source(s) de l'information

Reprise indice sans modification du RICS initial :Alise / / mars 2010

Archives (Cf. fiche(s) détaillée(s) page(s) suivante(s))

Récentes || Auteur: BRGM | Réf.: BSS | |

Témoignages

Photo aérienne

Terrain

- ☐ Effondrement
- ☐ Affaissement-dépression
- ☐ Zone remblayée
- ☐ Puits
- ☐ Entrée à flanc de coteaux (cavage)
- ☐ Arbre isolé
- ☐ Autre :
- ☐ Aucun

Géométrie :

- ☐ Circulaire — Diamètre (m) # — Profondeur max (m) #
- ☐ Quelconque — Longueur min (m) # — Longueur max (m) #

Observations

Origine probable de l'indice

Type

- ☐ Carrière souterraine
- ☐ Carrière à ciel ouvert
- ☐ Carrière type inconnu
- ☐ Karstique (Naturel)
- ☐ Indéterminé
- ☐ Puits à eau
- ☑ *Puisard*

Matière extraite

- ☐ Marne
- ☐ Pierre de taille
- ☐ Cailloux
- ☐ Argile
- ☐ Sable

Commentaires

Indice 76096-169 / Détail document d'archives récentes

Origine du document	*Auteur :*	**BRGM**
	Référence :	**BSS**
	Date :	
Informations extraites	**Indice n°588X0057 de la Banque de Données du Sous-Sol // Profondeur : 29,5m**	
Elements de localisation	*Plan de localisation :*	*Echelle :*
	Lieu-dit :	
	Autre information :	
Elements de dimensionnement	*Plan d'extension :*	*Echelle :*
Remarques		

Fiche descriptive de la donnée

Fiche Dossier du sous-sol

Point n° 00588X0057/P4BIS

Les BSS de nombreux SGR sont en cours de numérisation, de ce fait les consultations des documents papier pourront être interrompues pendant ces travaux.

Description générale

Identifiant du point	00588X0057/P4BIS
Localisation	
Département	SEINE-MARITIME (76) - SGR/HNO
Commune	BIVILLE-LA-BAIGNARDE (76096)
Région naturelle	CAUX-VEXIN
Bassin versant	
Adresse ou Lieu-dit	RN 27 SECTION TOTES-MANÉHOUVILLE
Coordonnées	- Lambert 2 étendu X : 508003 m Y : 2525976 m - Lambert 1 - Nord X : 508125 m Y : 225680 m - Lambert-93 X : 560192 m Y : 6960031 m - WGS84 Lat : 49.72384954 soit 49° 43' 25'' N Lon : 1.06212083 soit 1° 3' 43'' E
Précision :	
Altitude	131 m - Précision EPD
Image	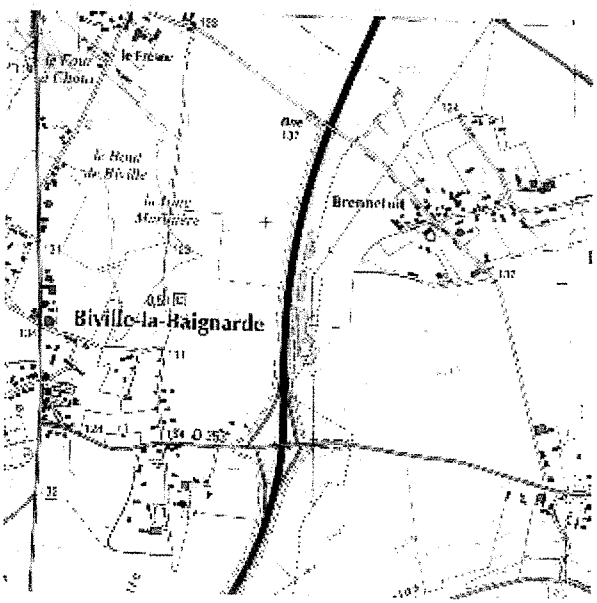

Description technique

Nature	PUITS
Profondeur atteinte	29.5 m
Diamètre de l'ouvrage	900 mm
Date fin de travaux	March 7, 1996
Mode d'exécution	BATTAGE.
Etat de l'ouvrage	ACCES, PAROI-BETON.
Utilisation	
Objet de la recherche	
Objet de l'exploitation	
Objet de la reconnaissance	ROUTE,COLLECTEUR-EAU.
Gisement	
Document(s) papier	PLAN-SITUATION, COUPE-TECHNIQUE, COUPE-GEOLOGIQUE.
Références	CF 0058-4X-0040 A 0048 - 0058-8X-0051 A 0058 - RAPPORT ANTEA A06098
Référencé comme point d'eau	NON
Niveau d'eau mesuré par rapport au sol	

Coupe

Z Origine	131.0 - Précision : M05
Auteur	ANTEA
Date	March 7, 1996

Documents disponibles

Document(s) numérisé(s) — Nombre de documents: 4

G0201886.TIF
Type:PLAN DE LOCALISATION
Poids:74 Ko

G0201887.TIF
Type:FICHE D'ESSAI DE DEBIT
Poids:37 Ko

G0201888.TIF
Type:RECAPITULATIF DE L'OUVRAGE
Poids:41 Ko

G0201889.TIF
Type:PLAN DE LOCALISATION
Poids:302 Ko

Log géologique numérisé — Nombre de passes: 3

Afficher le log validé

Nombre de niveaux: 3

Profondeur	Lithologie	Stratigraphie
De 0 à 15 m	ARGILES À SILEX	
De 15 à 26		

m	CRAIE ALTÉRÉE
De 26 à 29.5 m	CRAIE DURE AVEC BANCS DE SILEX

0058-8X-0057

1

ANTEA
Les sciences de la Terre au service de votre projet

Rapport ANTEA A06098

RN 27 - Section Totes-Manéhouville (2ème tranche)- Suivi et contrôle des capacités d'absorption de 3 puits filtrants et relations avec les captages AEP

Situation du puits P4Bis Bouquet

Figure 5

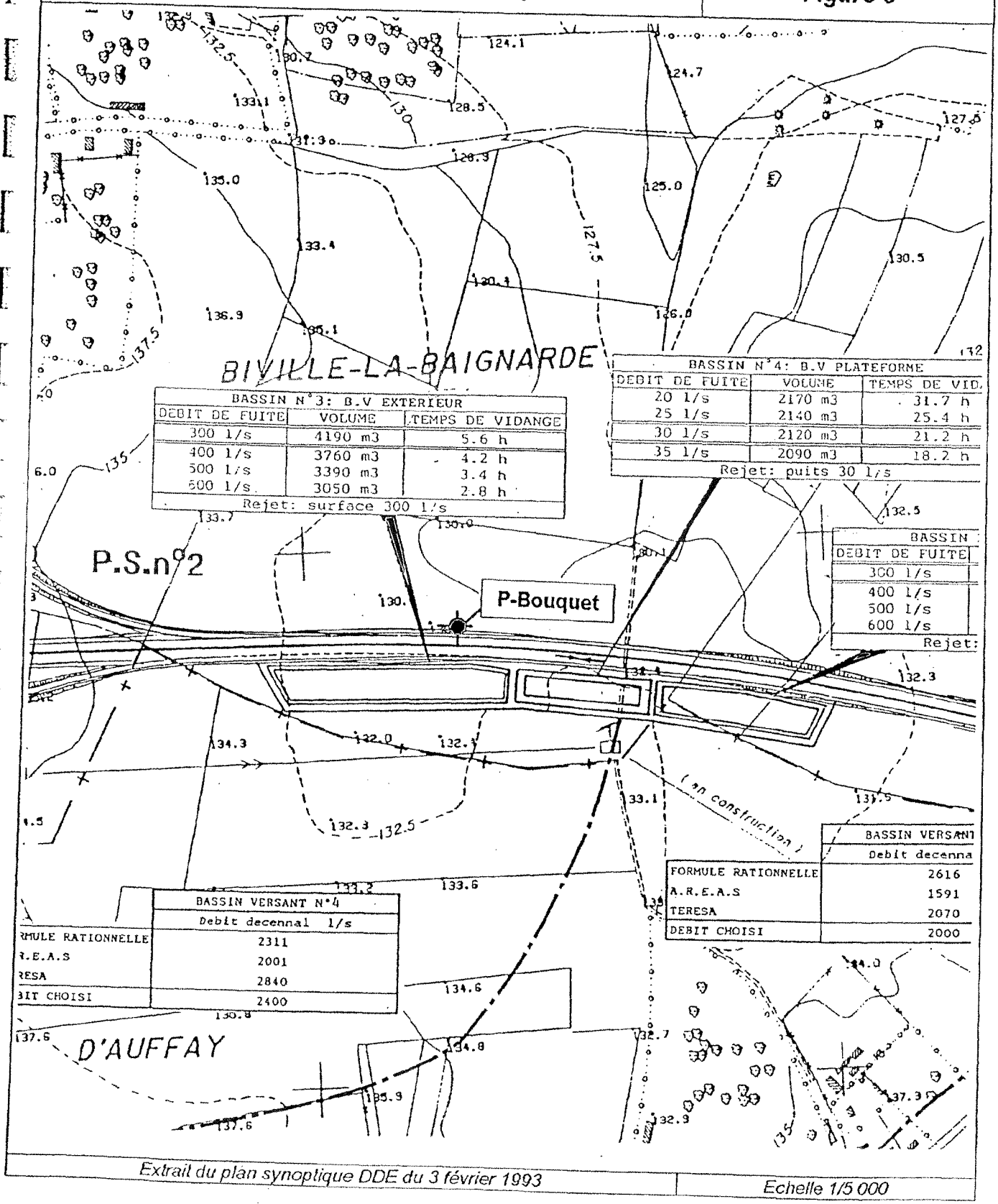

Extrait du plan synoptique DDE du 3 février 1993 — Echelle 1/5 000

RC

ANTEA
Les sciences de la Terre au service de votre projet

Rapport ANTEA A06098

RN 27 - Section Totes-Manéhouville (2ème tranche)- Suivi et contrôle des capacités d'absorption de 3 puits filtrants et relations avec les captages AEP

Coupe géologique et technique du P 4Bis Bouquet

Figure 8

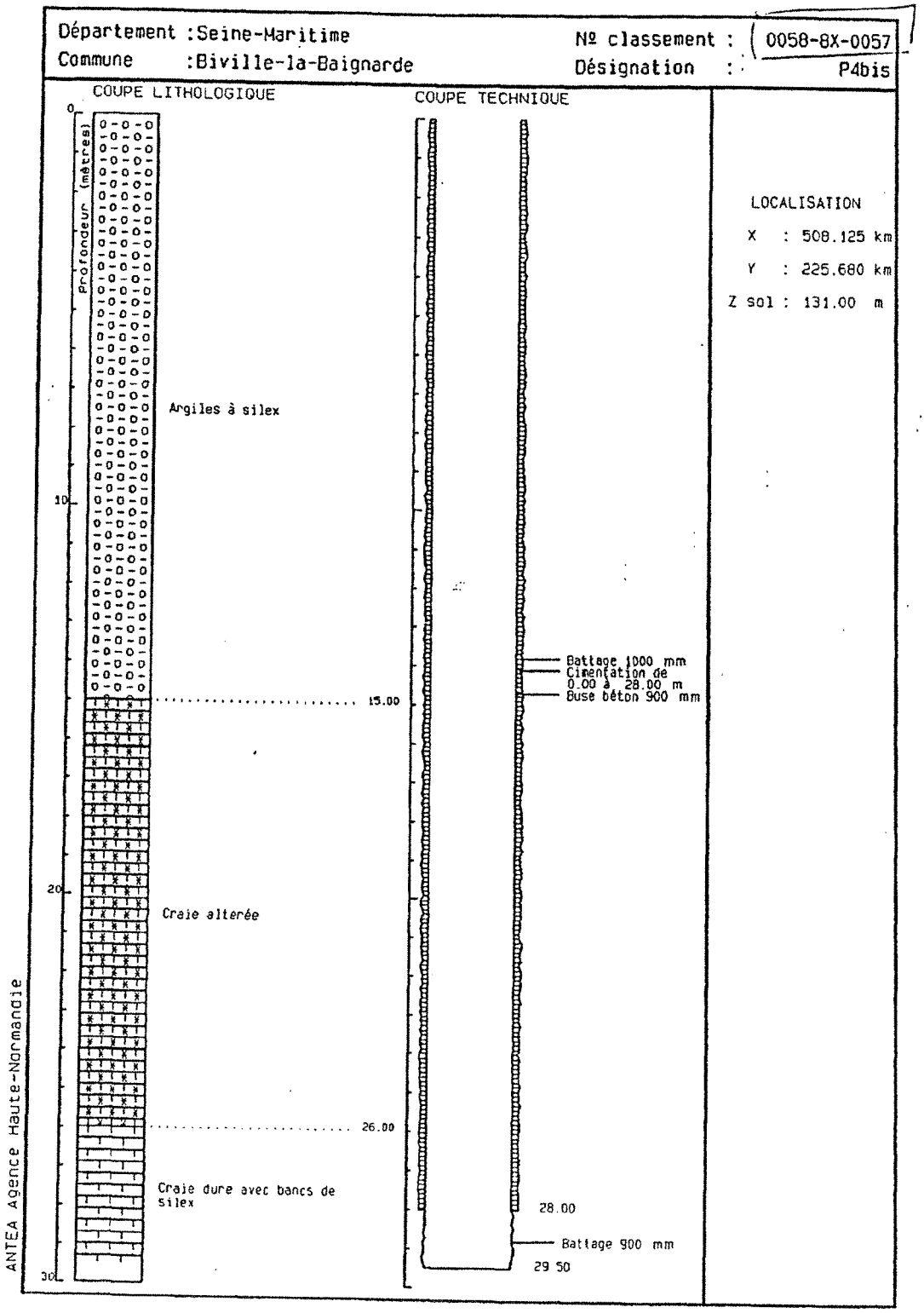

Indice n° : 76096-170

Indice recensé en archive(s) - non visible sur le terrain

Localisation

Département : 76 - Seine-Maritime

Commune : Biville-la-Baignarde

Repères locaux

Hameau/Lieu-dit : Plaine de Beuville

Autre (route, chemin...) :

Coordonnées

Système : *RFG93-CC50*

Orig. report carto : *Carte*

x : *1 559 556*

y : *9 169 500*

Précision :

Type de Report : *Ponctuel*

Contexte

Geomorphologique : *Plateau*

Altitude de la nappe : 115 m

Source : Atlas BRGM 2012-ME

Source(s) de l'information

Reprise indice sans modification du RICS initial :Alise / / mars 2010

Archives (Cf. fiche(s) détaillée(s) page(s) suivante(s))

Récentes || Auteur: BRGM | Réf.: BSS | |

Témoignages

Photo aérienne

Terrain

- ☐ Effondrement
- ☐ Affaissement-dépression
- ☐ Zone remblayée
- ☐ Puits
- ☐ Entrée à flanc de coteaux (cavage)
- ☐ Arbre isolé
- ☐ Autre :
- ☐ Aucun

Géométrie :

- ☐ Circulaire — Diamètre (m) # — Profondeur max (m) #
- ☐ Quelconque — Longueur min (m) # — Longueur max (m) #

Observations

Origine probable de l'indice

Type

- ☐ Carrière souterraine
- ☐ Carrière à ciel ouvert
- ☐ Carrière type inconnu
- ☐ Karstique (Naturel)
- ☐ Indéterminé
- ☐ Puits à eau
- ☑ *Puisard*

Matière extraite

- ☐ Marne
- ☐ Pierre de taille
- ☐ Cailloux
- ☐ Argile
- ☐ Sable

Commentaires

Indice 76096-170 / Détail document d'archives récentes

Origine du document	*Auteur :*	**BRGM**
	Référence :	**BSS**
	Date :	
Informations extraites	**Indice n°588X0058 de la Banque de Données du Sous-Sol // Profondeur : 15,5m**	
Elements de localisation	*Plan de localisation :*	*Echelle :*
	Lieu-dit :	
	Autre information :	
Elements de dimensionnement	*Plan d'extension :*	*Echelle :*
Remarques		

Fiche descriptive de la donnée

Fiche Dossier du sous-sol

Point n° 00588X0058/P2

Les BSS de nombreux SGR sont en cours de numérisation, de ce fait les consultations des documents papier pourront être interrompues pendant ces travaux.

Description générale

Identifiant du point	00588X0058/P2
Localisation	
Département	SEINE-MARITIME (76) - SGR/HNO
Commune	BIVILLE-LA-BAIGNARDE (76096)
Région naturelle	CAUX-VEXIN
Bassin versant	
Adresse ou Lieu-dit	RN 27 SECTION TOTES-MANÉHOUVILLE
Coordonnées	- Lambert 2 étendu X : 507278 m Y : 2524353 m - Lambert 1 - Nord X : 507400 m Y : 224060 m - Lambert-93 X : 559454 m Y : 6958416 m - WGS84 Lat : 49.70917407 soit 49° 42' 33'' N Lon : 1.05244961 soit 1° 3' 8'' E
Précision	:
Altitude	141 m - Précision EPD
Image	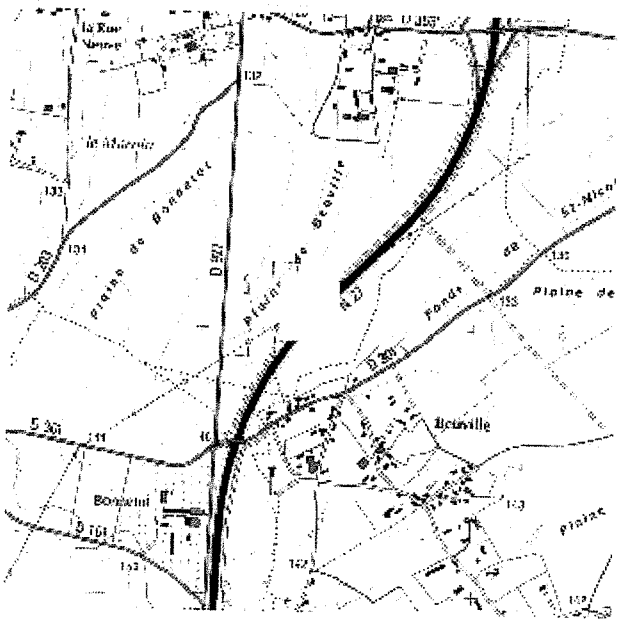

Description technique

Nature	PUITS
Profondeur atteinte	15.5 m
Diamètre de l'ouvrage	900 mm

Date fin de travaux	20 janvier 1996
Mode d'exécution	BATTAGE.
Etat de l'ouvrage	ACCES, PAROI-BETON.
Utilisation	
Objet de la recherche	
Objet de l'exploitation	
Objet de la reconnaissance	ROUTE,COLLECTEUR-EAU.
Gisement	
Document(s) papier	PLAN-SITUATION, COUPE-TECHNIQUE, COUPE-GEOLOGIQUE.
Références	CF 0058-4X-0040 A 0048 - 0058-8X-0051 A 0058 - RAPPORT ANTEA A05299
Référencé comme point d'eau	NON
Niveau d'eau mesuré par rapport au sol	

Coupe

Z Origine	141.0 - Précision : M05
Auteur	ANTEA
Date	20 janvier 1996

Documents disponibles

Document(s) numérisé(s) Nombre de documents: 4

G0201890.TIF
Type:RECAPITULATIF DE L'OUVRAGE
Poids:35 Ko

G0201891.TIF
Type:PLAN DE LOCALISATION
Poids:68 Ko

G0201892.TIF
Type:FICHE D'ESSAI DE DEBIT
Poids:42 Ko

G0201893.TIF
Type:PLAN DE LOCALISATION
Poids:305 Ko

Log géologique numérisé Nombre de passes: 3

Afficher le log validé

Nombre de niveaux: 3

Profondeur	Lithologie	Stratigraphie
De 0 à 1 m	REMBLAIS	
De 1 à 5,5 m	ARGILES À SILEX	
De 5,5 à 15,5 m	CRAIE BLANCHE FISSURÉE, TRACES D'OXYDATION	

RC

ANTEA
Les sciences de la Terre au service de votre projet

Rapport ANTEA A05299

RN 27 - Section Totes-Manéhouville
Suivi et contrôle des capacités d'absorption de 7 puits filtrants

Coupes géologique et technique du P2

Figure 10

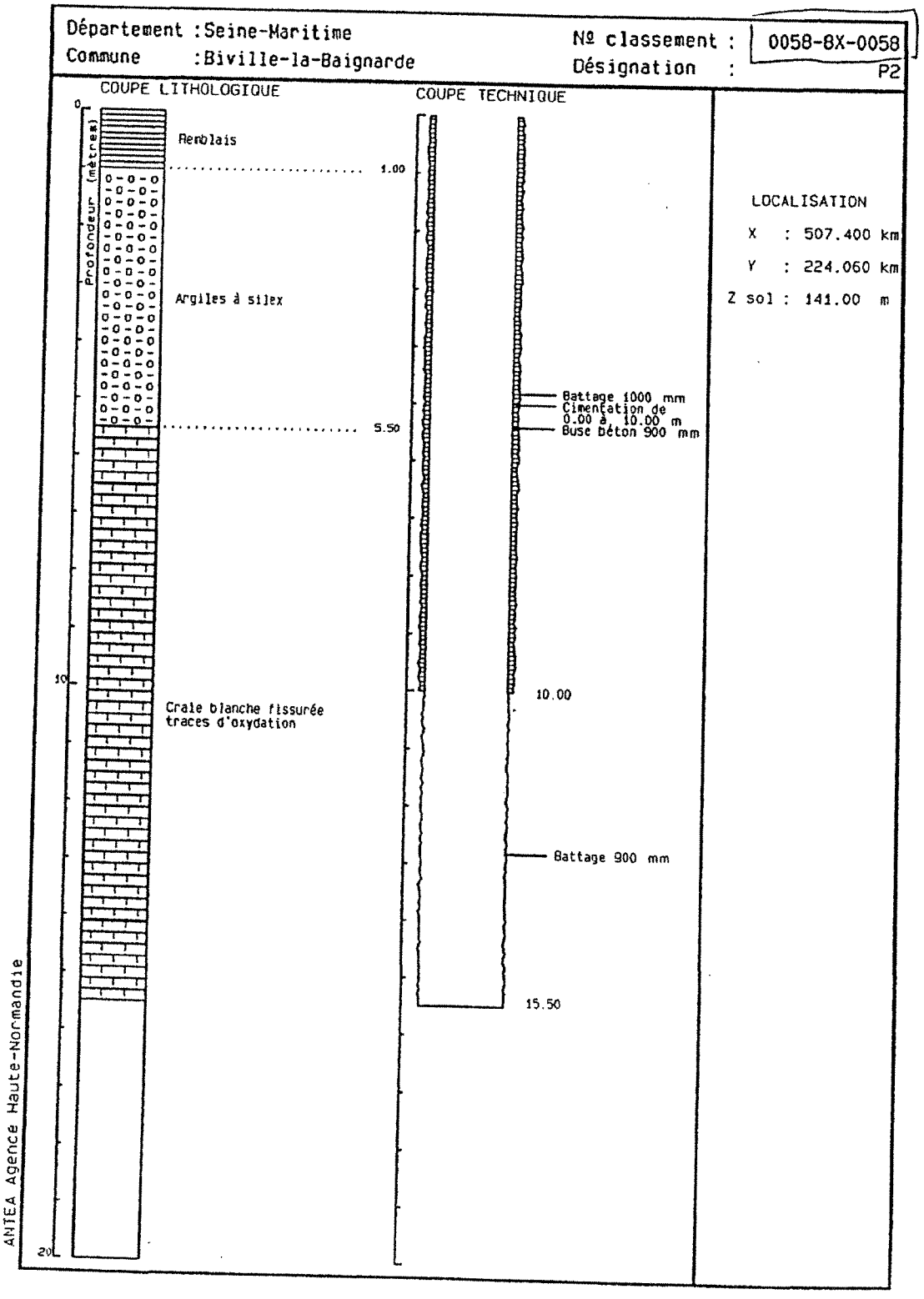

0058-8x-0058

L

ANTEA
Les sciences de la Terre au service de votre projet

Rapport ANTEA A05299

RN 27 - Section Totes-Manéhouville
Suivi et contrôle des capacités d'absorption de 7 puits filtrants

Situation du puits P2 | ***Figure 3***

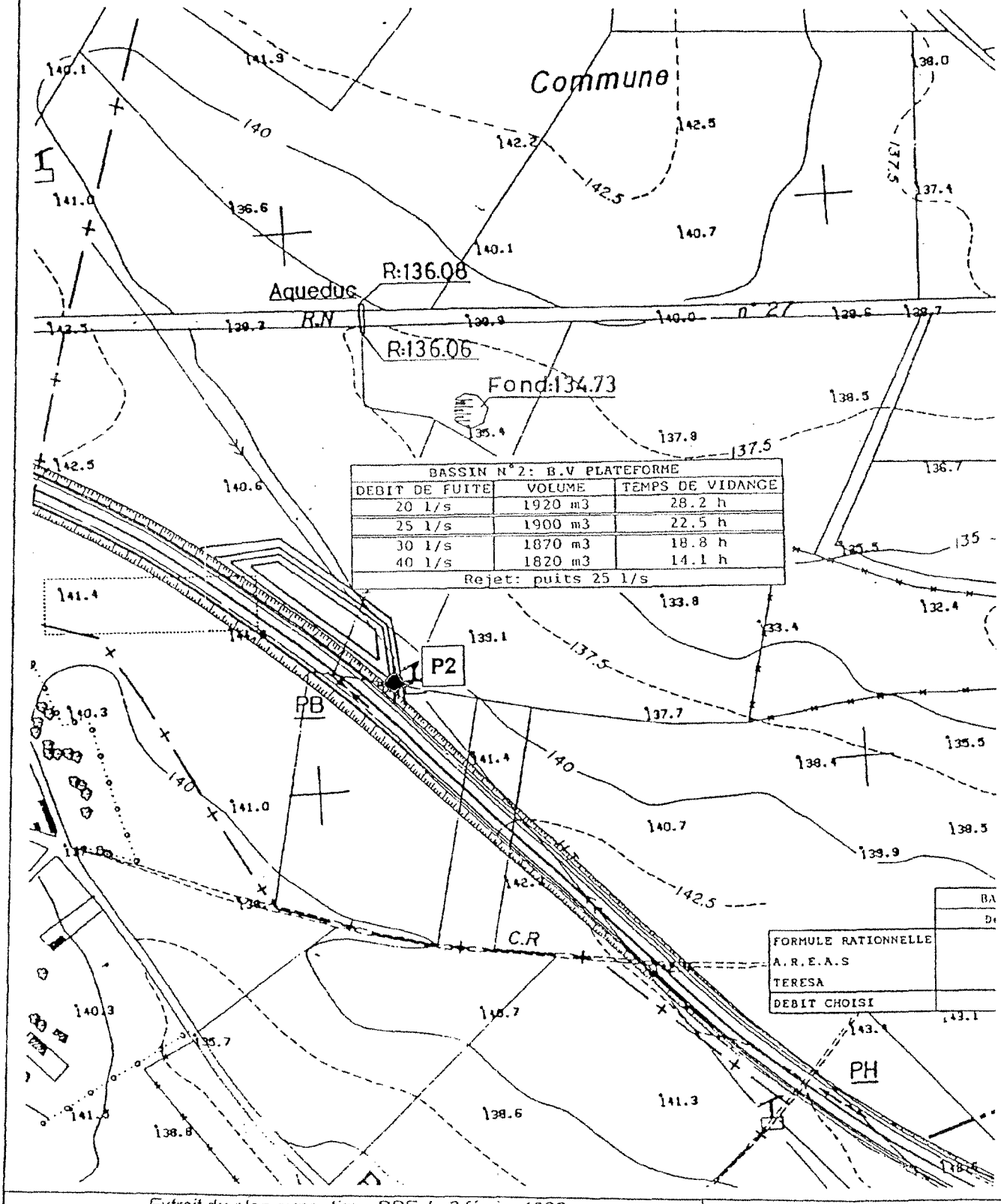

Extrait du plan synoptique DDE du 3 février 1993 | *Echelle 1/5 000*

Indice n° : 76096-171

Indice recensé en archive(s) - non visible sur le terrain

Localisation

Département : 76 - Seine-Maritime

Commune : Biville-la-Baignarde

Repères locaux

Hameau/Lieu-dit :

Autre (route, chemin...) :

Coordonnées

Système : *RFG93-CC50*

Orig. report carto : *Plan*

x : *1 559 166*

y : *9 172 042*

Précision :

Type de Report : *Ponctuel*

Contexte

Geomorphologique : *Plateau*

Altitude de la nappe : 105 m

Source : Atlas BRGM 2012-ME

Source(s) de l'information

Reprise indice sans modification du RICS initial :Alise / / mars 2010

Archives (Cf. fiche(s) détaillée(s) page(s) suivante(s))

Récentes || Auteur: ?? | Réf.: Plan | | Date: ?? |

Témoignages

Photo aérienne

Terrain

- ☐ Effondrement
- ☐ Affaissement-dépression
- ☐ Zone remblayée
- ☐ Puits
- ☐ Entrée à flanc de coteaux (cavage)
- ☐ Arbre isolé
- ☐ Autre :
- ☐ Aucun

Géométrie :

- ☐ Circulaire — Diamètre (m) # — Profondeur max (m) #
- ☐ Quelconque — Longueur min (m) # — Longueur max (m) #

Observations

Origine probable de l'indice

Type

- ☐ Carrière souterraine
- ☐ Carrière à ciel ouvert
- ☐ Carrière type inconnu
- ☐ Karstique (Naturel)
- ☑ Indéterminé
- ☐ Puits à eau

Matière extraite

- ☐ Marne
- ☐ Pierre de taille
- ☐ Cailloux
- ☐ Argile
- ☐ Sable

Commentaires

Indice 76096-171 / Détail document d'archives récentes

Origine du document	*Auteur :*	**??**
	Référence :	**Plan**
	Date :	**??**
Informations extraites	**Alise : plan au 1/25 000 // Explor-e 2024 : à priori plan extrait d'une étude réamisée lors de la mise en 2x2 voies de la RN27**	
Elements de localisation	*Plan de localisation :*	*Echelle :*
	Lieu-dit :	
	Autre information :	
Elements de dimensionnement	*Plan d'extension :*	*Echelle :*
Remarques		

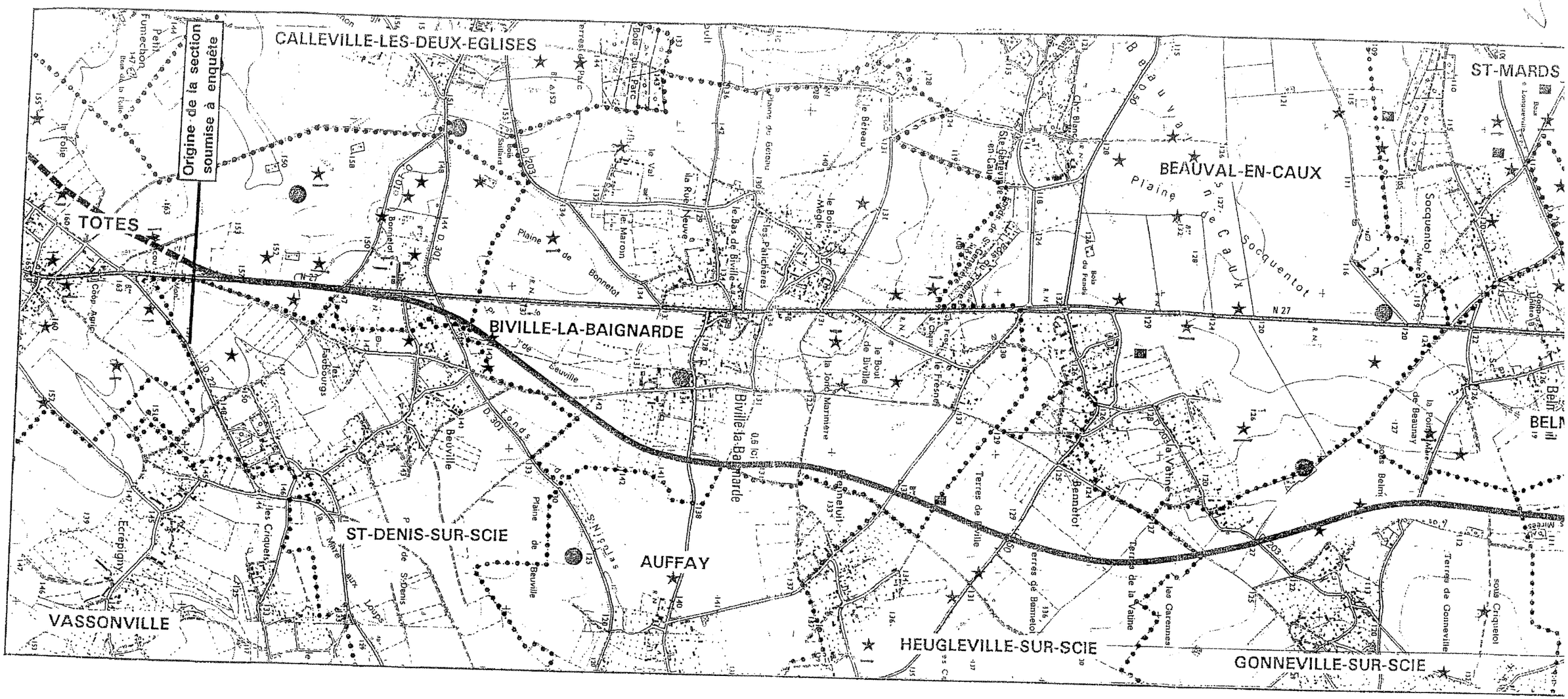

L'altération du plateau crayeux et sa karstification partielle ont provoqué des poches de dissolution visibles de la surface. Il s'agit des "bétoires" remplies de matériaux argilo-limoneux qui constituent des zones subcirculaires d'effondrement et sont la contrainte majeure à prendre en compte pour un projet routier.

1/25 000

D 12

Indice n° : 76096-172

Indice recensé en archive(s) - non visible sur le terrain

Localisation

Département : 76 - Seine-Maritime

Commune : Biville-la-Baignarde

Repères locaux

Hameau/Lieu-dit :

Autre (route, chemin...) :

Coordonnées

Système : *RFG93-CC50*

Orig. report carto : *Plan*

x : *1 559 196*

y : *9 171 820*

Précision :

Type de Report : *Ponctuel*

Contexte

Geomorphologique : *Plateau*

Altitude de la nappe : 105 m

Source : Atlas BRGM 2012-ME

Source(s) de l'information

Reprise indice sans modification du RICS initial :Alise / / mars 2010

Archives (Cf. fiche(s) détaillée(s) page(s) suivante(s))

Récentes || Réf.: Plan |

Témoignages

Photo aérienne

Terrain

- ☐ Effondrement
- ☐ Affaissement-dépression
- ☐ Zone remblayée
- ☐ Puits
- ☐ Entrée à flanc de coteaux (cavage)
- ☐ Arbre isolé
- ☐ Autre :
- ☐ Aucun

Géométrie :

- ☐ Circulaire — Diamètre (m) # — Profondeur max (m) #
- ☐ Quelconque — Longueur min (m) # — Longueur max (m) #

Observations

Origine probable de l'indice

Type

- ☐ Carrière souterraine
- ☐ Carrière à ciel ouvert
- ☐ Carrière type inconnu
- ☐ Karstique (Naturel)
- ☑ Indéterminé
- ☐ Puits à eau

Matière extraite

- ☐ Marne
- ☐ Pierre de taille
- ☐ Cailloux
- ☐ Argile
- ☐ Sable

Commentaires

Indice 76096-172 / Détail document d'archives récentes

Origine du document	*Auteur :*	**??**
	Référence :	**Plan**
	Date :	**??**
Informations extraites	**Alise : plan au 1/25 000 // Explor-e 2024 : à priori plan extrait d'une étude réamisée lors de la mise en 2x2 voies de la RN27**	
Elements de localisation	*Plan de localisation :*	*Echelle :*
	Lieu-dit :	
	Autre information :	
Elements de dimensionnement	*Plan d'extension :*	*Echelle :*
Remarques		

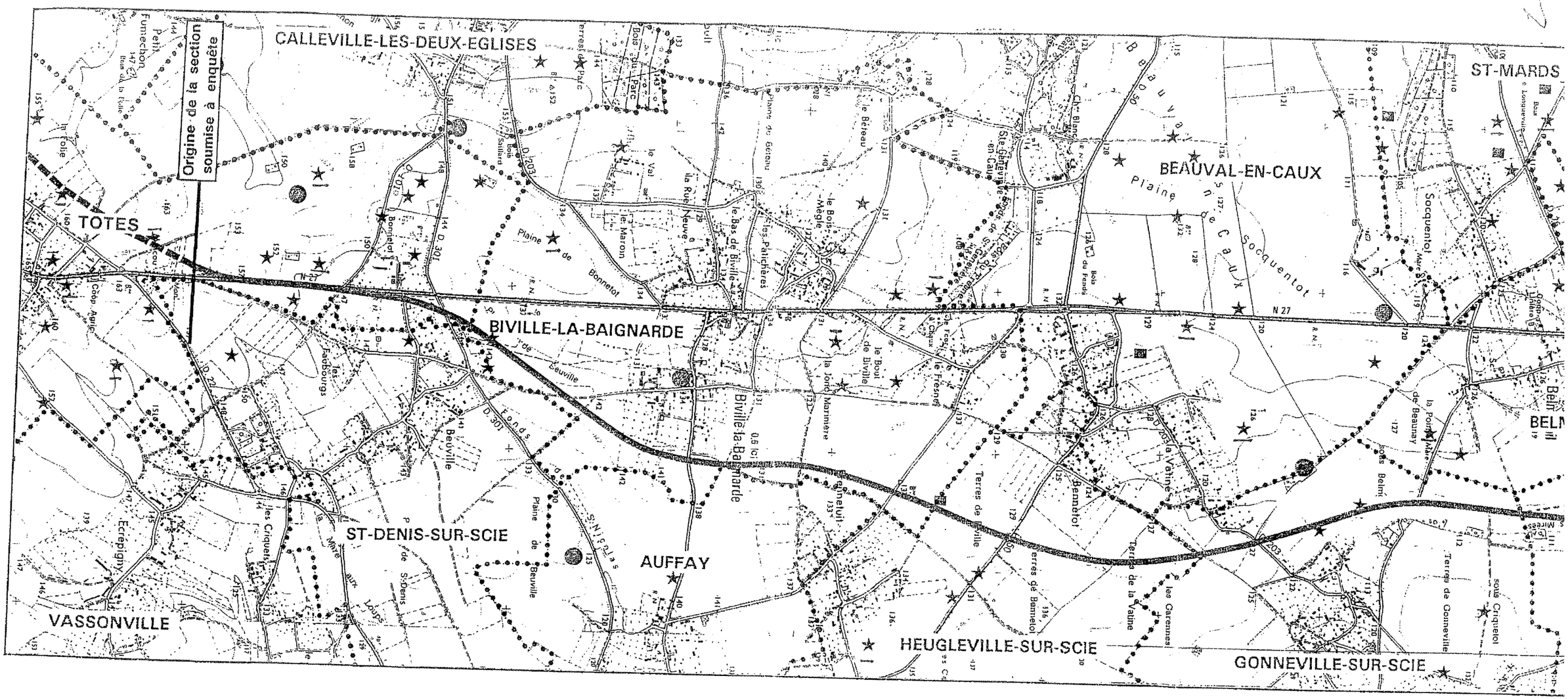

L'altération du plateau crayeux et sa karstification partielle ont provoqué des poches de dissolution visibles de la surface. Il s'agit des "bétoires" remplies de matériaux argilo-limoneux qui constituent des zones subcirculaires d'effondrement et sont la contrainte majeure à prendre en compte pour un projet routier.

1/25 000

D 12

Indice n° : 76096-173

Indice recensé en archive(s) - non visible sur le terrain

Localisation

Département : 76 - Seine-Maritime

Commune : Biville-la-Baignarde

Repères locaux

Hameau/Lieu-dit :

Autre (route, chemin...) :

Coordonnées

Système : *RFG93-CC50*

Orig. report carto : *Plan*

x : *1 558 644*

y : *9 171 615*

Précision :

Type de Report : *Ponctuel*

Contexte

Geomorphologique : *Plateau*

Altitude de la nappe : 105 m

Source : Atlas BRGM 2012-ME

Source(s) de l'information

Reprise indice sans modification du RICS initial :Alise / / mars 2010

Archives (Cf. fiche(s) détaillée(s) page(s) suivante(s))

Récentes || Réf.: Plan |

Témoignages

Photo aérienne

Terrain

- ☐ Effondrement
- ☐ Affaissement-dépression
- ☐ Zone remblayée
- ☐ Puits
- ☐ Entrée à flanc de coteaux (cavage)
- ☐ Arbre isolé
- ☐ Autre :
- ☐ Aucun

Géométrie :

- ☐ Circulaire — Diamètre (m) # — Profondeur max (m) #
- ☐ Quelconque — Longueur min (m) # — Longueur max (m) #

Observations

Origine probable de l'indice

Type

- ☐ Carrière souterraine
- ☐ Carrière à ciel ouvert
- ☐ Carrière type inconnu
- ☐ Karstique (Naturel)
- ☑ Indéterminé
- ☐ Puits à eau

Matière extraite

- ☐ Marne
- ☐ Pierre de taille
- ☐ Cailloux
- ☐ Argile
- ☐ Sable

Commentaires

Indice 76096-173 / Détail document d'archives récentes

Origine du document	*Auteur :*	**??**
	Référence :	**Plan**
	Date :	**??**
Informations extraites	**Alise : plan au 1/25 000 // Explor-e 2024 : à priori plan extrait d'une étude réamisée lors de la mise en 2x2 voies de la RN27**	
Elements de localisation	*Plan de localisation :*	*Echelle :*
	Lieu-dit :	
	Autre information :	
Elements de dimensionnement	*Plan d'extension :*	*Echelle :*
Remarques		

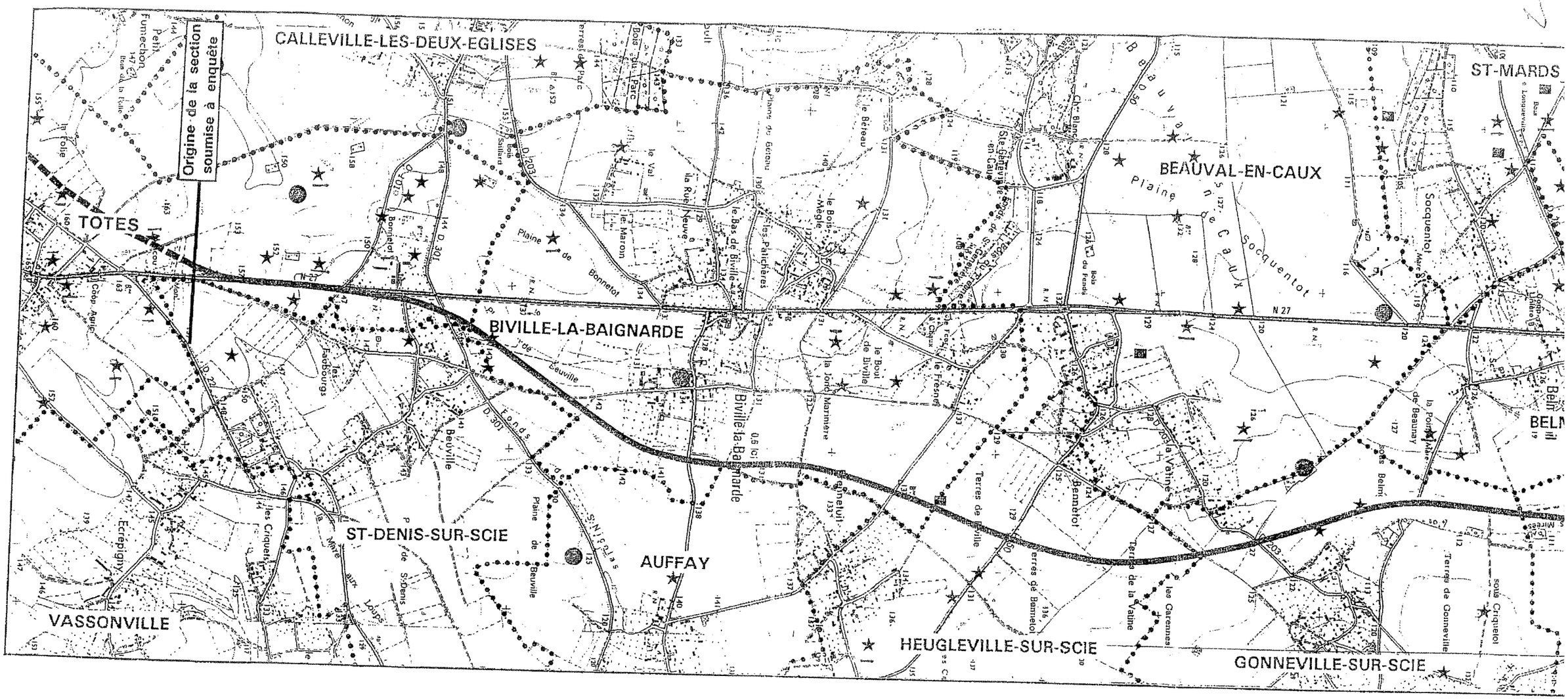

L'altération du plateau crayeux et sa karstification partielle ont provoqué des poches de dissolution visibles de la surface. Il s'agit des "bétoires" remplies de matériaux argilo-limoneux qui constituent des zones subcirculaires d'effondrement et sont la contrainte majeure à prendre en compte pour un projet routier.

1/25 000

D 12

Indice n° : 76096-174

Indice recensé en archive(s) - non visible sur le terrain

Localisation

Département : 76 - Seine-Maritime

Commune : Biville-la-Baignarde

Repères locaux

Hameau/Lieu-dit : le Val

Autre (route, chemin...) :

Coordonnées

Système : *RFG93-CC50*

Orig. report carto : *Plan*

x : *1 558 306*

y : *9 170 115*

Précision :

Type de Report : *Ponctuel*

Contexte

Geomorphologique : *Plateau*

Altitude de la nappe : 115 m

Source : Atlas BRGM 2012-ME

Source(s) de l'information

Modification du RICS initial :Alise / / mars 2010

Archives (Cf. fiche(s) détaillée(s) page(s) suivante(s))

Récentes || Réf.: Plan |
Récentes || Auteur: Alise | Réf.: 1802272 | | Date: 03/2018 |
Récentes || Auteur: Maire de Biville-la-Baignarde | Réf.: Certificat administratif | | Date: 12/02/2021 |

Témoignages

Photo aérienne

Terrain

- ☐ Effondrement
- ☐ Affaissement-dépression
- ☐ Zone remblayée
- ☐ Puits
- ☐ Entrée à flanc de coteaux (cavage)
- ☐ Arbre isolé
- ☐ Autre :
- ☐ Aucun

Géométrie :

- ☐ Circulaire — Diamètre (m) # — Profondeur max (m) #
- ☐ Quelconque — Longueur min (m) # — Longueur max (m) #

Observations

Origine probable de l'indice

Type

- ☐ Carrière souterraine
- ☐ Carrière à ciel ouvert
- ☐ Carrière type inconnu
- ☐ Karstique (Naturel)
- ☑ **Indéterminé**
- ☐ Puits à eau

Matière extraite

- ☐ Marne
- ☐ Pierre de taille
- ☐ Cailloux
- ☐ Argile
- ☐ Sable

Commentaires

Explor-e 2024 : indice relocalisé suite à l'étude de Alise de mars 2018.

Indice 76096-174 / Détail document d'archives récentes

Origine du document	*Auteur :*	**??**
	Référence :	**Plan**
	Date :	**??**
Informations extraites	**Alise : plan au 1/25 000 // Explor-e 2024 : à priori plan extrait d'une étude réamisée lors de la mise en 2x2 voies de la RN27**	
Elements de localisation	*Plan de localisation :*	*Echelle :*
	Lieu-dit :	
	Autre information :	
Elements de dimensionnement	*Plan d'extension :*	*Echelle :*
Remarques		

Indice 76096-174 / Détail document d'archives récentes

Origine du document	*Auteur :*	**Alise**	
	Référence :	**1802272**	
	Date :	**03/2018**	
Informations extraites	**Résultat de sinvestigations du Bet : "Une anomalie pouvant être de type « puits » de marnière a été isolée au sein de la parcelle ayant fait l'objet de la déclaration." Propositions du BET : "Faire le lien entre l'indice de puits retrouve au niveau de l'ancien effondrement connu et la déclaration d'ouverture de carrière correspondant à l'indice n°102. Lever l'indice n°102 et son périmètre de sécurité. Garder à titre indicatif la zone de l'ancienne déclaration d'ouverture concernant l'indice n°102. Relocaliser l'indice n°174 au droit du puits retrouvé."**		
Elements de localisation	*Plan de localisation :*	**OUI**	*Echelle :*
	Lieu-dit :		
	Autre information :		
Elements de dimensionnement	*Plan d'extension :*		*Echelle :*
Remarques			

Indice 76096-174 / Détail document d'archives récentes

Origine du document	*Auteur :*	**Maire de Biville-la-Baignarde**	
	Référence :	**Certificat administratif**	
	Date :	**12/02/2021**	
Informations extraites	**Certificat administratif du maire confiramant les points suivants : - L'indice n°102 est levé ainsi que son périmètre de sécurité, - L'indice n°174 est relocalisé - Il est conseillé de conserver pour mémoire le tracé de l'indice napoléonien n°102.**		
Elements de localisation	*Plan de localisation :*		*Echelle :*
	Lieu-dit :		
	Autre information :		
Elements de dimensionnement	*Plan d'extension :*		*Echelle :*
Remarques			

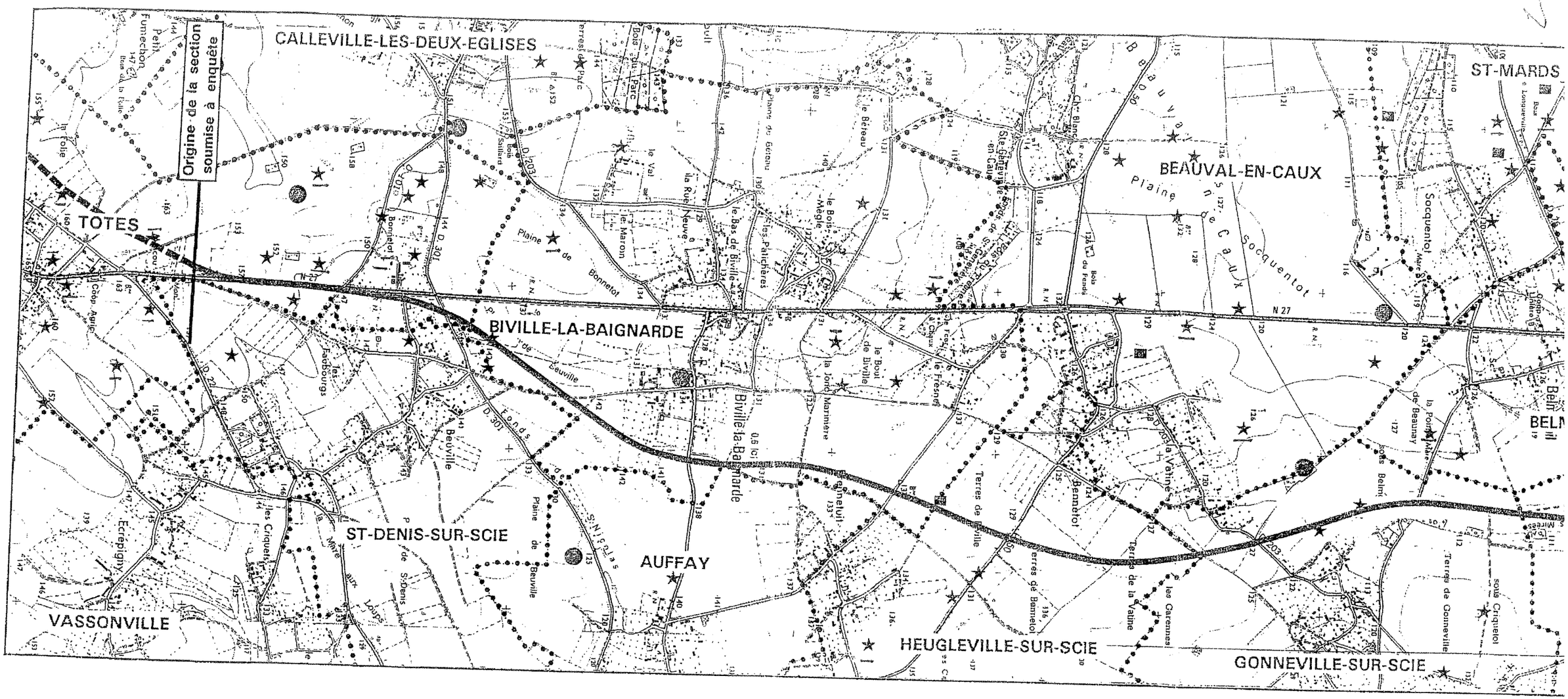

L'altération du plateau crayeux et sa karstification partielle ont provoqué des poches de dissolution visibles de la surface. Il s'agit des "bétoires" remplies de matériaux argilo-limoneux qui constituent des zones subcirculaires d'effondrement et sont la contrainte majeure à prendre en compte pour un projet routier.

1/25 000

D 12

Gestion d'indices de cavités souterraines

Gestion par décapage d'un indice de cavité souterraine

Indice n°102

SARL LA FERME DU VAL

COMMUNE DE BIVILLE LA BAIGNARDE

RAPPORT DE SYNTHESE

Version 0 : Mars 2018

Aff. : ALI/DECAP/SARL LA FERME DU VAL/BIVILLE LA BAIGNARDE/1802272

« Reproduction interdite sans accord d'ALISE.
En tout état de cause, cette reproduction ne pourra être qu'intégrale. »

102 RUE DU BOIS TISON
76160 SAINT-JACQUES-SUR-DARNETAL
TEL: 02 35 61 30 19
FAX: 02 35 66 30 47
www.alise-environnement.fr





102 RUE DU BOIS TISON

76160 SAINT-JACQUES-SUR-DARNETAL

TEL: 02 35 61 30 19

FAX: 02 35 66 30 47

www.alise-environnement.fr

SOMMAIRE

1 - PREAMBULE DE L'ETUDE 1
2 - SITUATION GEOGRAPHIQUE 2
3 - CONTEXTE GEOLOGIQUE 6
4 - RESULTATS DES INVESTIGATIONS 7
5 - CONCLUSION 10
6 - FICHE SYNTHETIQUE 13

LISTE DES FIGURES ET DES PHOTOGRAPHIES

FIGURES

Figure 1 : Localisation du site d'étude 2
Figure 2 : Localisation des indices de cavités souterraines 3
Figure 3 : Périmètres de sécurité avant travaux de décapage 4
Figure 4 : Localisation de l'effondrement 5
Figure 5 : Extrait de la carte géologique 6
Figure 6 : Coupe synthétique des formations rencontrées 9
Figure 7 : Indices de cavités souterraines après investigation par décapage 11
Figure 8 : Périmètres de sécurité après investigation par décapage 12

PHOTOGRAPHIES

Photographie 1 : Vue de l'effondrement avant décapage 8
Photographie 2 : Décapage réalisé avec une pelleteuse munie d'un godet cureur 8
Photographie 3 : Anomalie circulaire de remblai (limon + briques) Ø2,7m à 1,8m de profondeur 8
Photographie 4 : Anomalie circulaire Ø2,5m au sein des argiles à 3m de profondeur 8

1 - PREAMBULE DE L'ETUDE

Le Bureau d'Etudes ALISE a été missionné par la SARL LA FERME DU VAL pour l'assister dans la gestion d'un indice de cavité souterraine impactant sa propriété (parcelles A 599, 600 et 601) située sur la commune de Biville-la-Baignarde.

Il s'agit de l'indice n°102 issu d'un arrêté préfectoral concernant la présence d'une carrière souterraine située sur une parcelle provenant du cadastre napoléonien.

Signalons par ailleurs :

- la présence récente d'un effondrement circulaire au sein de ce même indice issu de l'archive napoléonienne ;
- la présence de l'indice n°174 à environ 25m de l'effondrement, de type indéterminé reporté depuis un plan au 1/25000e.

Afin de déterminer la typologie de cet effondrement nous proposons un traitement de type « destructif » par décapage.

2 - SITUATION GEOGRAPHIQUE

La commune de Biville-la-Baignarde se situe en Seine-Maritime, sur le plateau crayeux, au nord de Tôtes (cf. figure 1 ci-dessous).

Les indices sont localisés figure 2 et leurs périmètres de sécurité figure 3. L'effondrement est localisé figure 4.

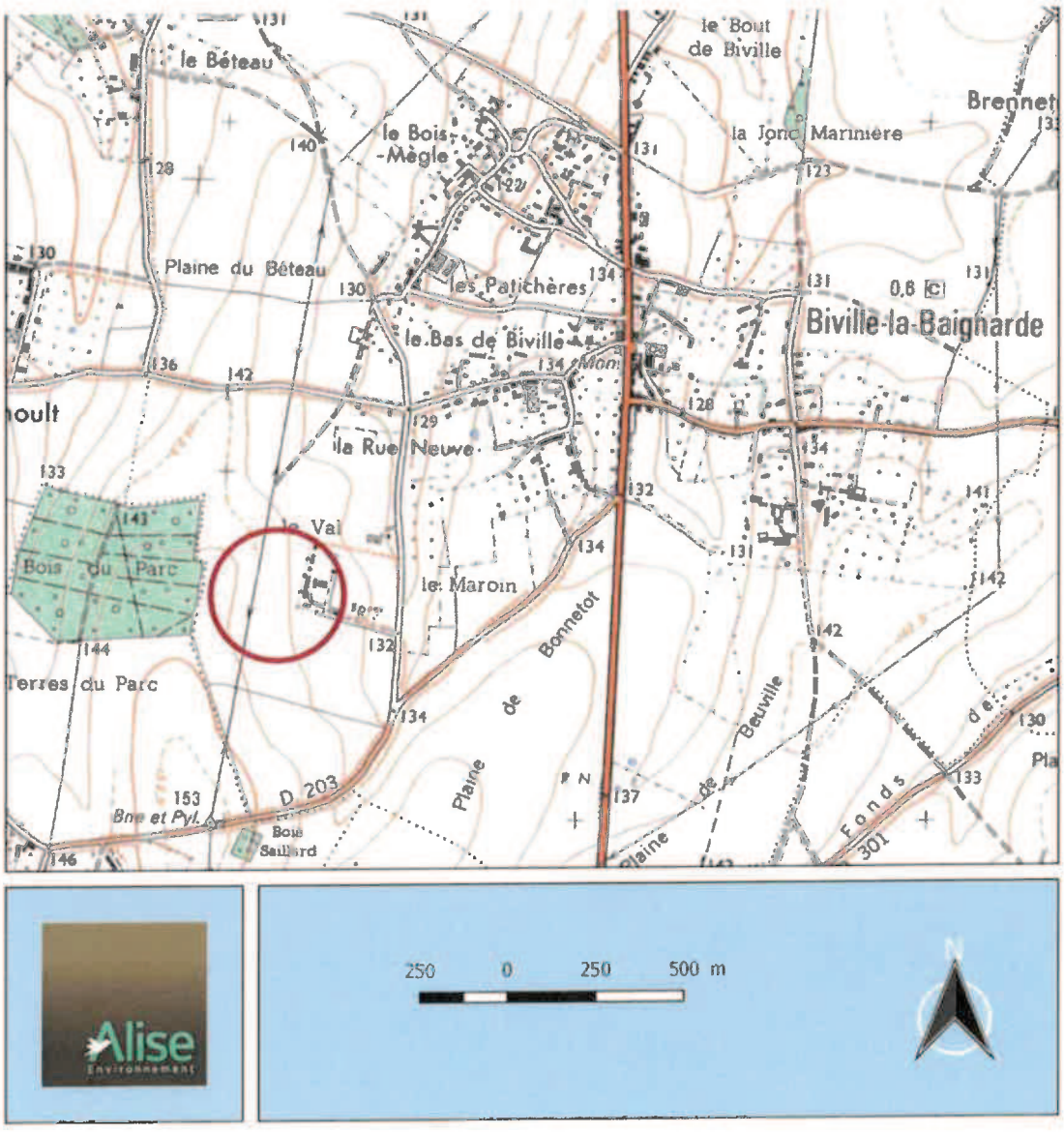

Figure 1 : Localisation du site d'étude

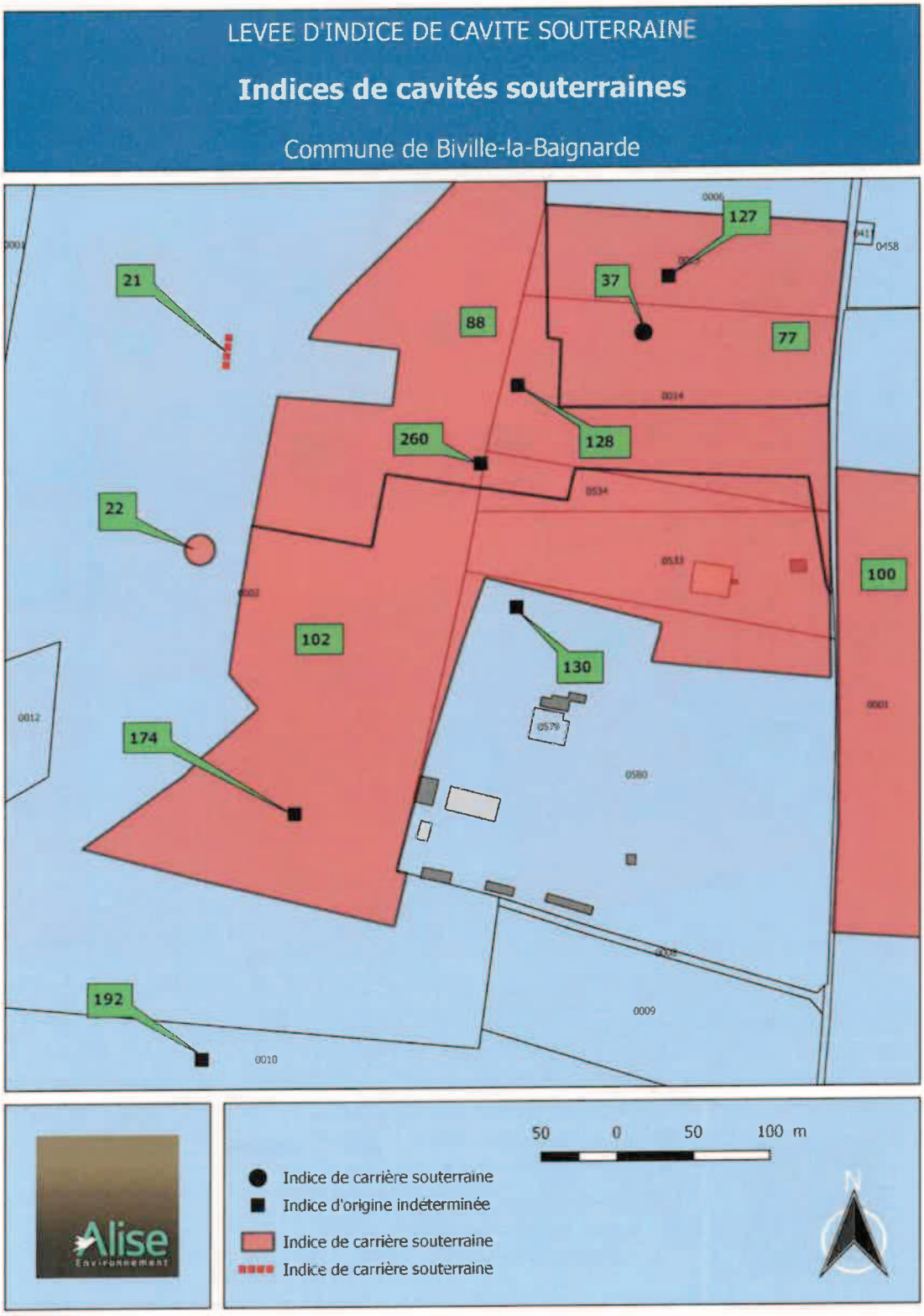

Figure 2 : Localisation des indices de cavités souterraines

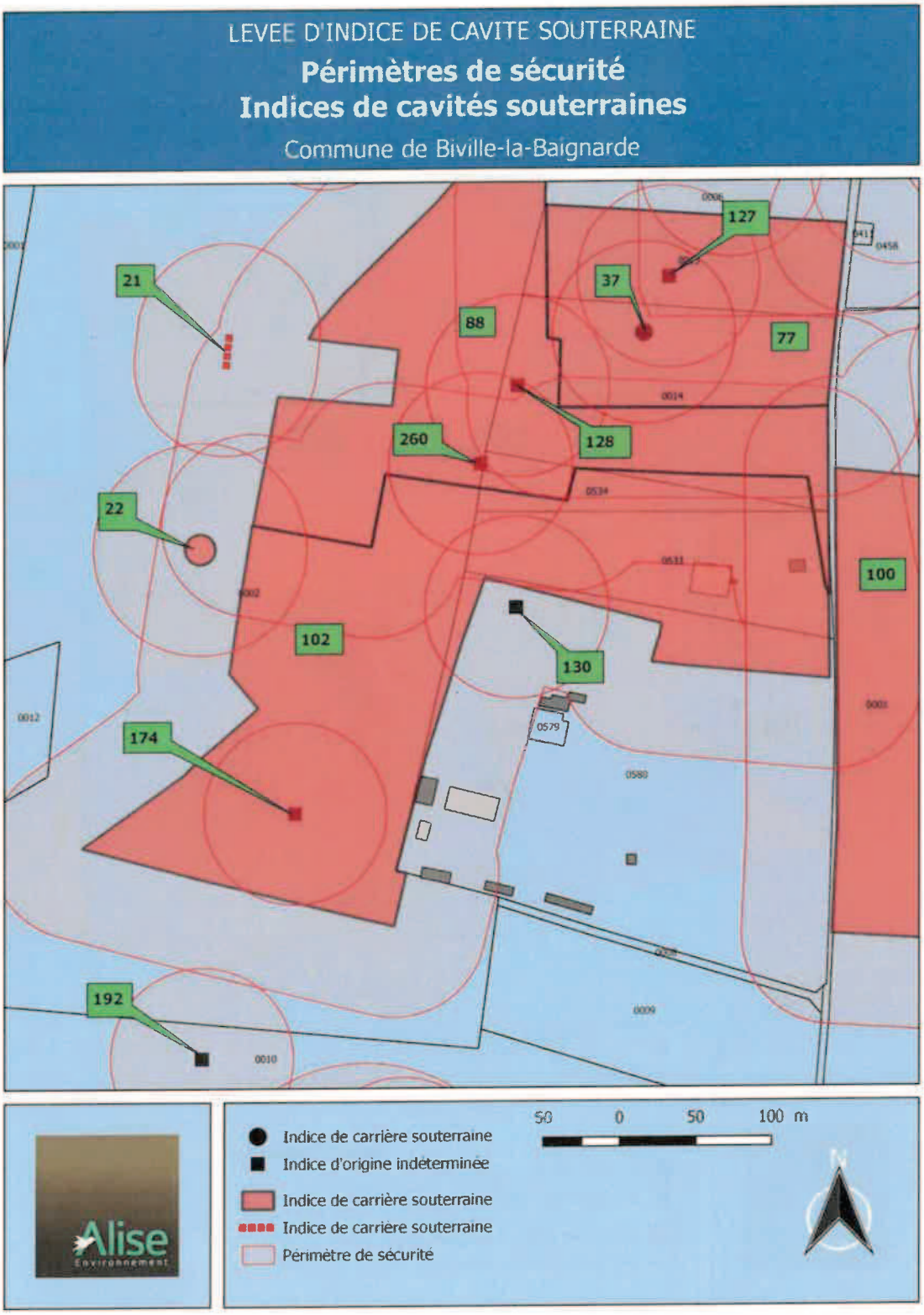

Figure 3 : Périmètres de sécurité avant travaux de décapage

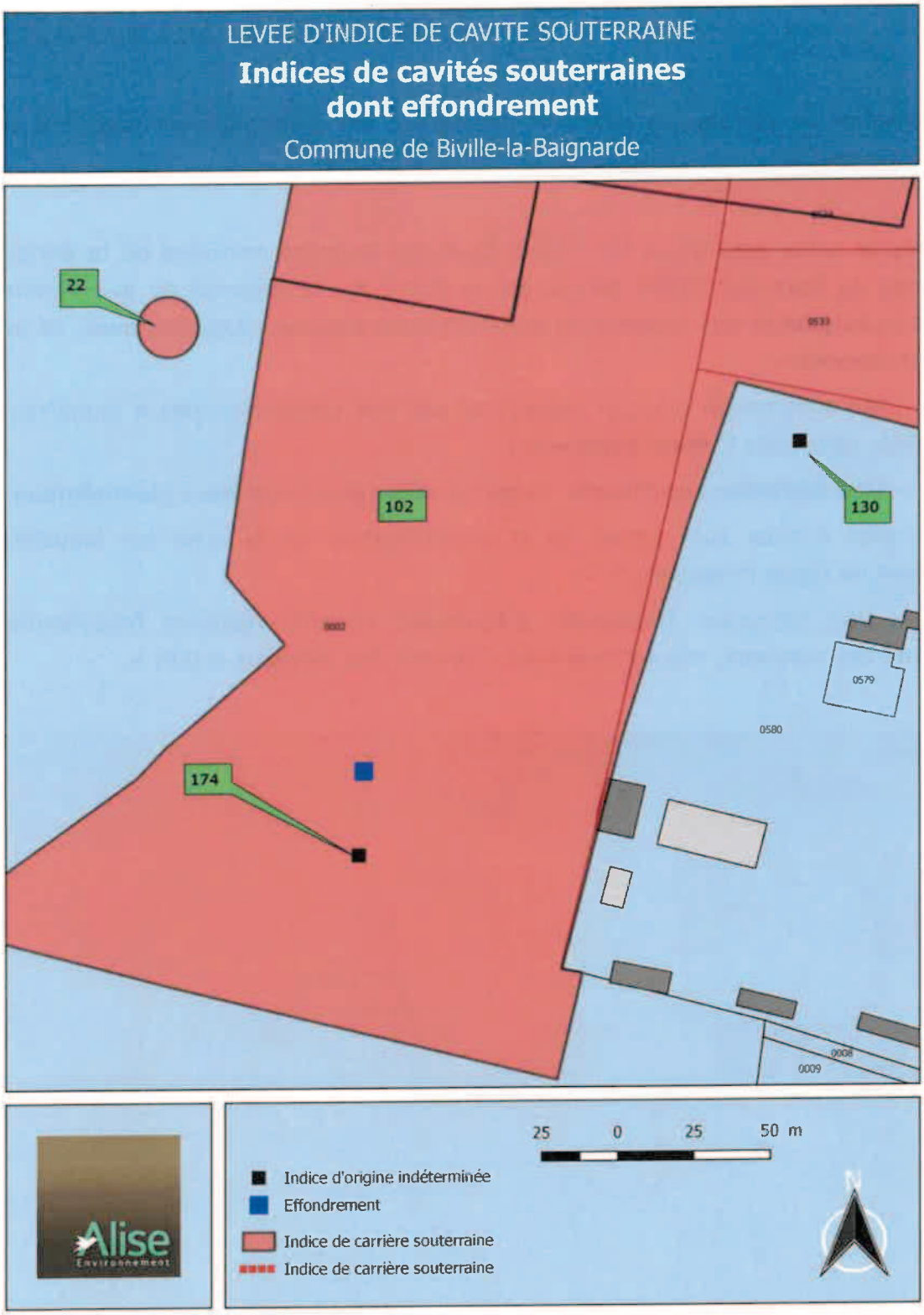

Figure 4 : Localisation de l'effondrement

3 - CONTEXTE GEOLOGIQUE

En domaine de plateau, le contexte géologique est classiquement constitué par le plateau crayeux.

D'après la carte géologique (cf. figure 5) et les données extraites de la Banque de données du Sous-Sol (BSS) gérées par le B.R.G.M., le sous-sol de la commune de Biville la Baignarde est constitué de plusieurs ensembles lithologiques avec, de la base vers le sommet :

- Un substratum crayeux représenté par des craies blanches à jaunâtres avec des silex, datant du Crétacé supérieur ;

- Une formation superficielle d'argile à silex (RS) d'épaisseur plurimétrique.

Les argiles à silex sont issues de la décalcification de la craie sur laquelle elles reposent de façon irrégulière ;

- Une formation limoneuse, d'épaisseur variable recouvre fréquemment le sommet des plateaux, elle est nommée « Limons des plateaux » (LP) ».

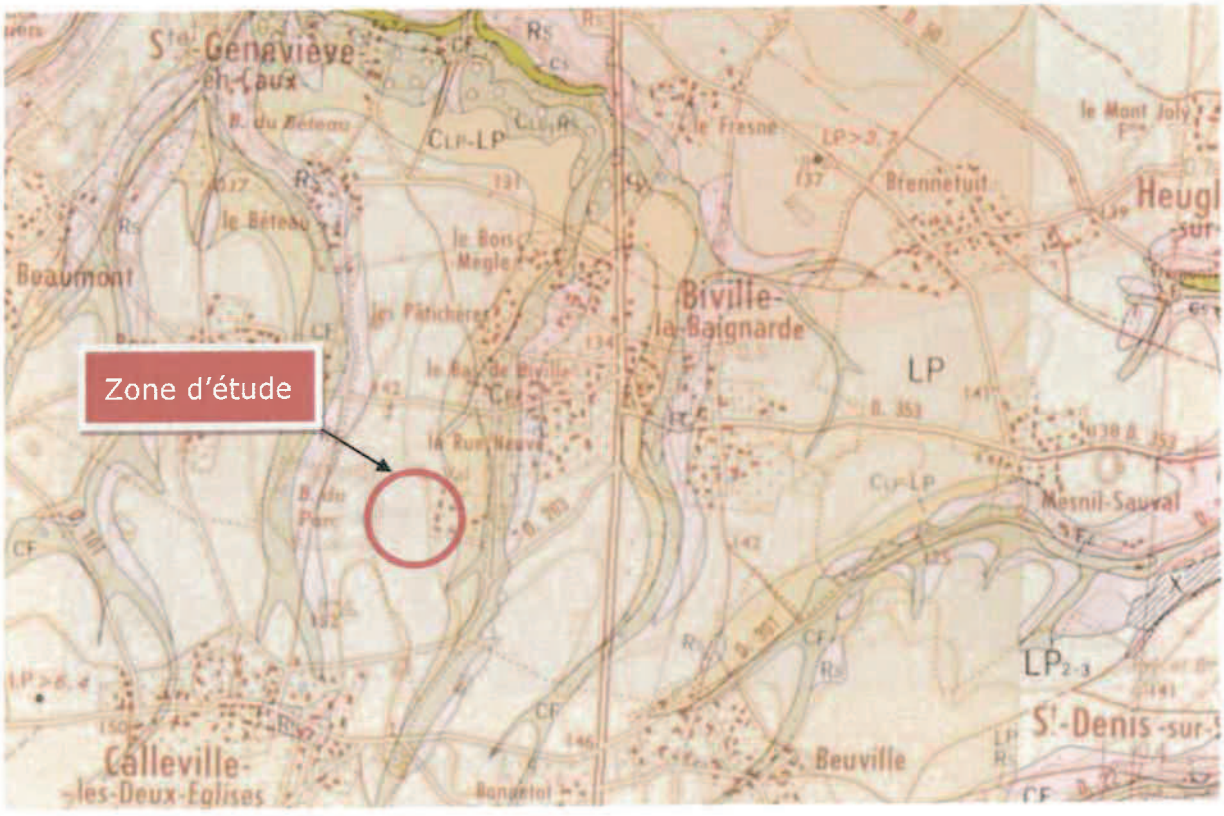

Figure 5 : Extrait de la carte géologique

Source : Carte géologique n°58 – DOUDEVILLE - 1/50000 - BRGM

4 - RESULTATS DES INVESTIGATIONS

Lors du décapage de cet indice, étaient présents :

- M. BOUQUET Samuel, donneur d'ordre SARL LA FERME DU VAL
- M HAPDEY – Chargé d'études, ALISE environnement
- Un terrassier – SARL FOLLAIN

Les investigations ont eu lieu le 22/03/2018.

Le décapage s'est déroulé à l'aide d'une pelleteuse munie d'un godet cureur. Les travaux ont consisté à affouiller le sol, par lames successives de 20 à 30 cm d'épaisseur, jusqu'à 70cm de profondeur minimum.

Lors du décapage, un effondrement de 3m de diamètre, composée de limon brun au sein du limon jaunâtre en place est visible sur 1m de profondeur. L'anomalie circulaire se poursuit en profondeur jusqu'à 2,5m de profondeur.

En fin de décapage, à 3m de profondeur, le diamètre de l'anomalie reste constant à au sein de l'argile.

Cette anomalie peut correspondre à un « puits » d'accès à une exploitation souterraine de matériaux (Voir photographies n°1 à 4 ci-dessous et figure 6).

Coordonnée GPS en Lambert 93 du puits:

X : 558 203,5

Y : 6 959 046,3



Photographie 1 : Vue de l'effondrement avant décapage



Photographie 2 : Décapage réalisé avec une pelleteuse munie d'un godet cureur



Photographie 3 : Anomalie circulaire de remblai (limon + briques) Ø2,7m à 1,8m de profondeur



Photographie 4 : Anomalie circulaire Ø2,5m au sein des argiles à 3m de profondeur



Figure 6 : Coupe synthétique des formations rencontrées

5 - CONCLUSION

Le décapage a permis d'isoler une anomalie susceptible de correspondre à un puits d'accès à une exploitation souterraine de matériaux.

En conséquence, nous proposons :

- de faire le lien entre l'indice de puits retrouvé au droit de l'effondrement et la déclaration d'ouverture de carrière correspondant à l'indice n°102,
- de lever l'indice n°102 et son périmètre de sécurité,
- de relocaliser l'indice n°174 au droit du puits retrouvé. Etant donné la proximité entre l'indice n°174 et son origine (25m), il est fort probable que l'indice N°174 corresponde au puits retrouvé par décapage au droit de l'effondrement.

Ces propositions sont illustrées sur les figures 7 et 8.

Nous conseillons en conséquence :

- de conserver en mémoire la localisation de l'indice n°102 ;

- de prévoir un décapage supervisé par un géologue sur toutes zones pouvant faire l'objet de travaux d'urbanisation (voiries, bâtis...) au droit de la déclaration d'ouverture de carrière d'origine ;

-de relocaliser l'indice n°174 au droit de la tête de puits identifiée par décapage.

Dans le cadre d'investigations complémentaires, il serait nécessaire de procéder à la réalisation du curage du puits, suivi d'une inspection de ce dernier ou de prévoir la réalisation d'une campagne de forages pour déterminer de manière certaine la typologie de ce nouvel indice.

Précision : Cette étude correspond à une étude de type diagnostic de vide ; elle ne se substitue donc pas une étude géotechnique visant à définir la portance du sol. Les reconnaissances de sol établies par sondages ponctuels et les résultats obtenus ne sont pas extrapolables à l'ensemble du site. Le présent rapport et ses annexes constituent un tout indissociable. La mauvaise utilisation qui pourrait en être faite suite à une communication ou reproduction partielle ne saurait engager ALISE.

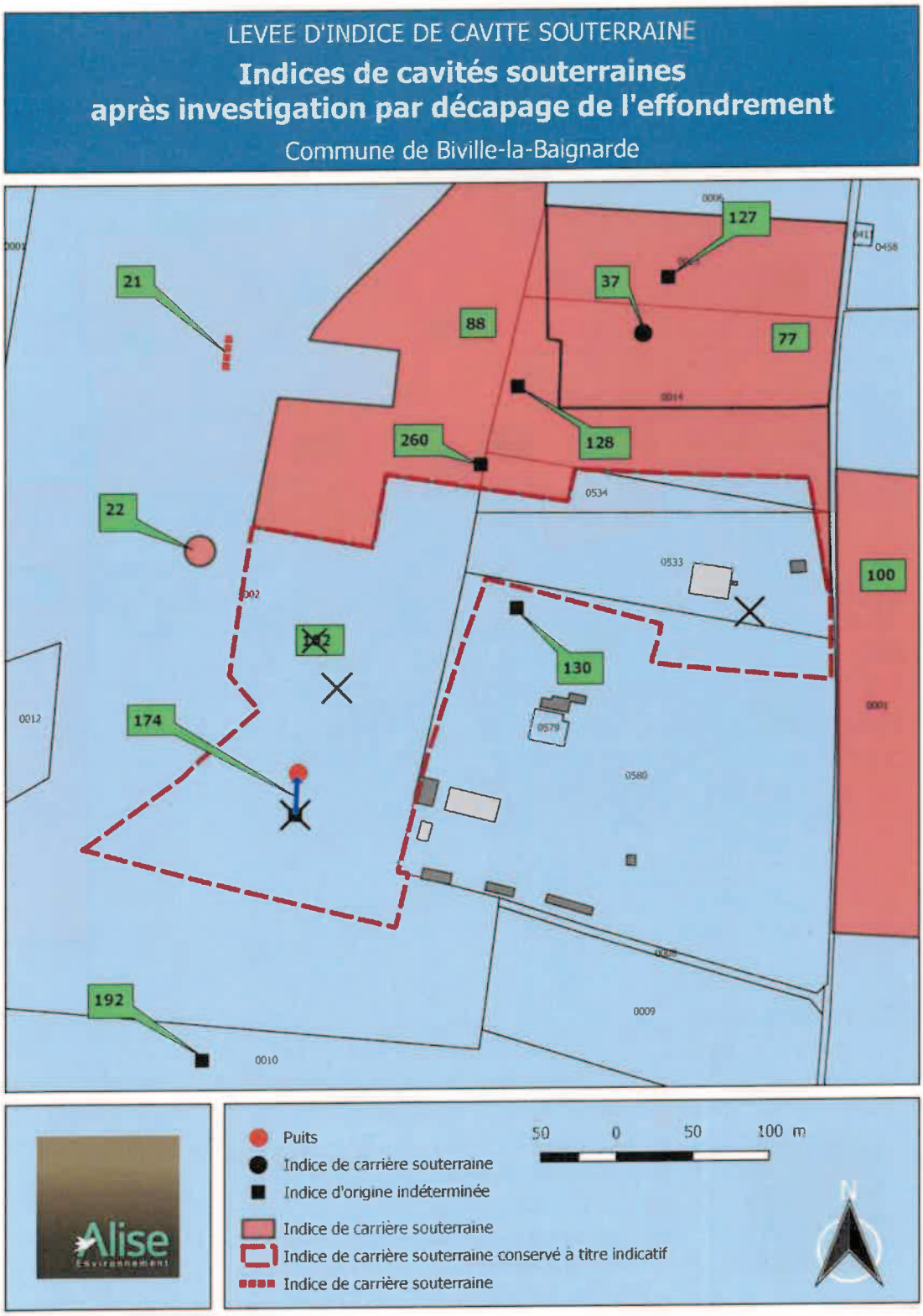

Figure 7 : Indices de cavités souterraines après investigation par décapage

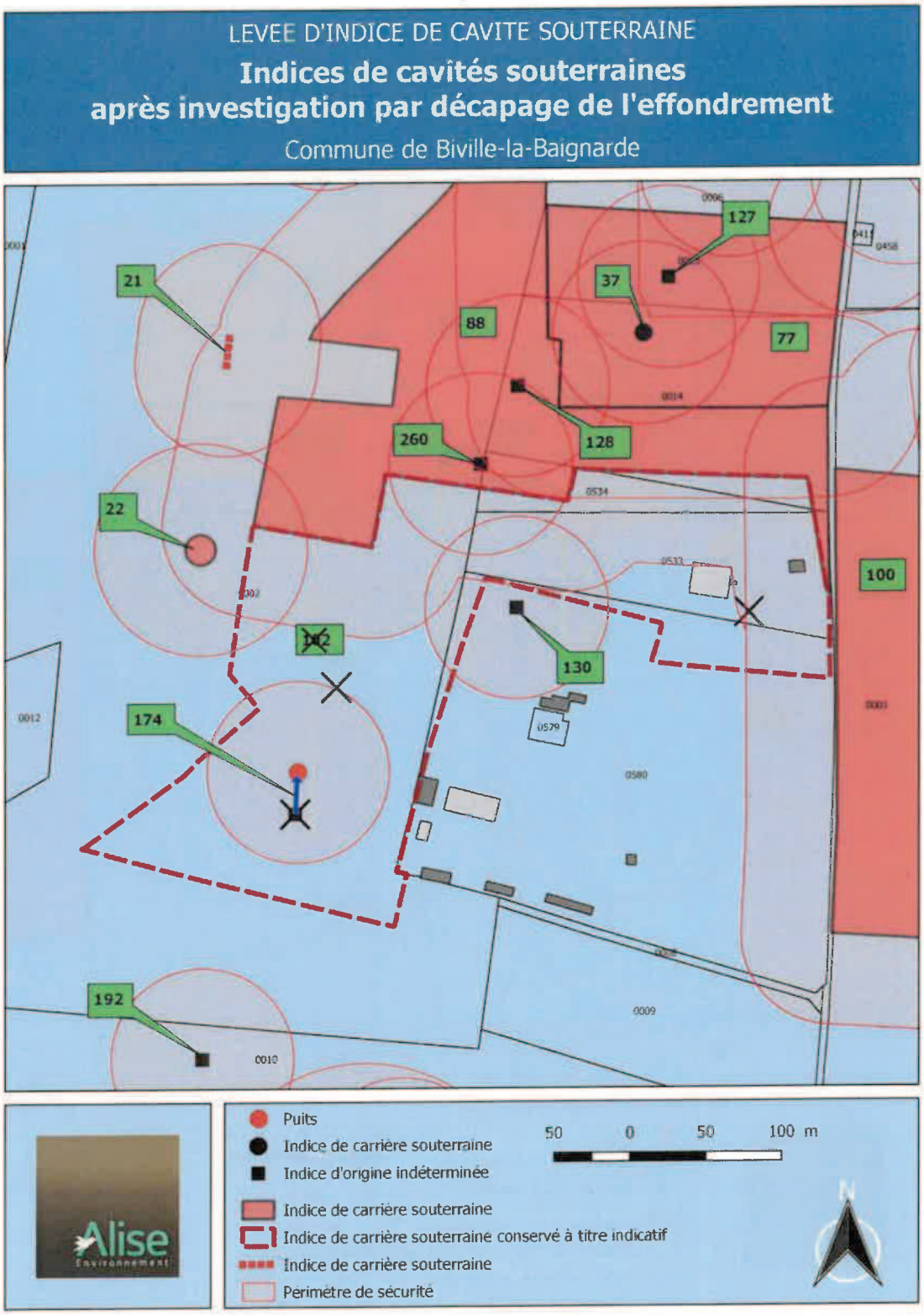

Figure 8 : Périmètres de sécurité après investigation par décapage

6 - FICHE SYNTHETIQUE

Donneurs d'ordre :	SARL LA FERME DU VAL
Intervenants :	SARL ALISE
	M. LAMARRE – M. HAPDEY
Objectif :	Rechercher un puits de marnière ou un fontis sur la parcelle ayant fait l'objet d'une déclaration d'ouverture de carrière.
Commune :	BIVILLE LA BAIGNARDE
Parcelle :	ZH 19
Date(s) d'intervention :	22/03/2018
Résultat(s) des investigations :	Une anomalie pouvant être de type « puits » de marnière a été isolée au sein de la parcelle ayant fait l'objet de la déclaration.
Propositions :	Faire le lien entre l'indice de puits retrouvé au niveau de l'ancien effondrement connu et la déclaration d'ouverture de carrière correspondant à l'indice n°102. Lever l'indice n°102 et son périmètre de sécurité. Garder à titre indicatif la zone de l'ancienne déclaration d'ouverture concernant l'indice n°102. Relocaliser l'indice n°174 au droit du puits retrouvé.
Préconisation :	Dans le cadre d'investigations complémentaires, proposition de réaliser le curage du puits suivi d'une inspection de ce dernier ou de prévoir une campagne de forages afin de s'assurer de la typologie de l'indice.

MAIRIE DE BIVILLE LA BAIGNARDE

Canton de Luneray
Arrondissement de Dieppe
Département de Seine-Maritime

CERTIFICAT ADMINISTRATIF

Biville le 12 février 2021,

Je soussigné, Jean-Marie TABESSE, Maire de Biville la Baignarde, certifie que suite aux investigations réalisées par le bureau d'étude ALISE Environnement sur les parcelles cadastrées A599 et A600 et conformément aux conclusions du rapport (ali/decap/sarl la ferme du val/biville la baignarde/1802272 de mars 2018) :

- L'indice n°102 est levé ainsi que son périmètre de sécurité,
- L'indice n°174 est relocalisé
- Il est conseillé de conserver pour mémoire le tracé de l'indice napoléonien n°102.

Pour valoir ce que de droit,

Le maire,
Jean-Marie TABESSE



Mairie – 455, route de la Mer 76890 Biville la Baignarde
Téléphone : 02 35 32 88 12 Fax : 02 35 32 61 64 email : mairie.bivillebgde@wanadoo.fr
Mairie ouverte au public le mardi de 18 à 19h, le mercredi de 11 à 12h et le vendredi de 17 à 18 h

Indice n° : 76096-175

Indice recensé en archive(s) - non visible sur le terrain

Localisation

Département : 76 - Seine-Maritime

Commune : Biville-la-Baignarde

Repères locaux

Hameau/Lieu-dit : Plaine de Bonnetot

Autre (route, chemin...) :

Coordonnées

Système : *RFG93-CC50*

Orig. report carto : *Plan*

x : *1 558 877*

y : *9 169 691*

Précision :

Type de Report : *Ponctuel*

Contexte

Geomorphologique : *Plateau*

Altitude de la nappe : 115 m

Source : Atlas BRGM 2012-ME

Source(s) de l'information

Reprise indice sans modification du RICS initial :Alise / / mars 2010

Archives (Cf. fiche(s) détaillée(s) page(s) suivante(s))

Récentes || Réf.: Plan |

Témoignages

Photo aérienne

Terrain

- ☐ Effondrement
- ☐ Affaissement-dépression
- ☐ Zone remblayée
- ☐ Puits
- ☐ Entrée à flanc de coteaux (cavage)
- ☐ Arbre isolé
- ☐ Autre :
- ☐ Aucun

Géométrie :

- ☐ Circulaire — Diamètre (m) # — Profondeur max (m) #
- ☐ Quelconque — Longueur min (m) # — Longueur max (m) #

Observations

Origine probable de l'indice

Type

- ☐ Carrière souterraine
- ☐ Carrière à ciel ouvert
- ☐ Carrière type inconnu
- ☐ Karstique (Naturel)
- ☑ Indéterminé
- ☐ Puits à eau

Matière extraite

- ☐ Marne
- ☐ Pierre de taille
- ☐ Cailloux
- ☐ Argile
- ☐ Sable

Commentaires

Indice 76096-175 / Détail document d'archives récentes

Origine du document	*Auteur :*	**??**
	Référence :	**Plan**
	Date :	**??**
Informations extraites	**Alise : plan au 1/25 000 // Explor-e 2024 : à priori plan extrait d'une étude réamisée lors de la mise en 2x2 voies de la RN27**	
Elements de localisation	*Plan de localisation :*	*Echelle :*
	Lieu-dit :	
	Autre information :	
Elements de dimensionnement	*Plan d'extension :*	*Echelle :*
Remarques		

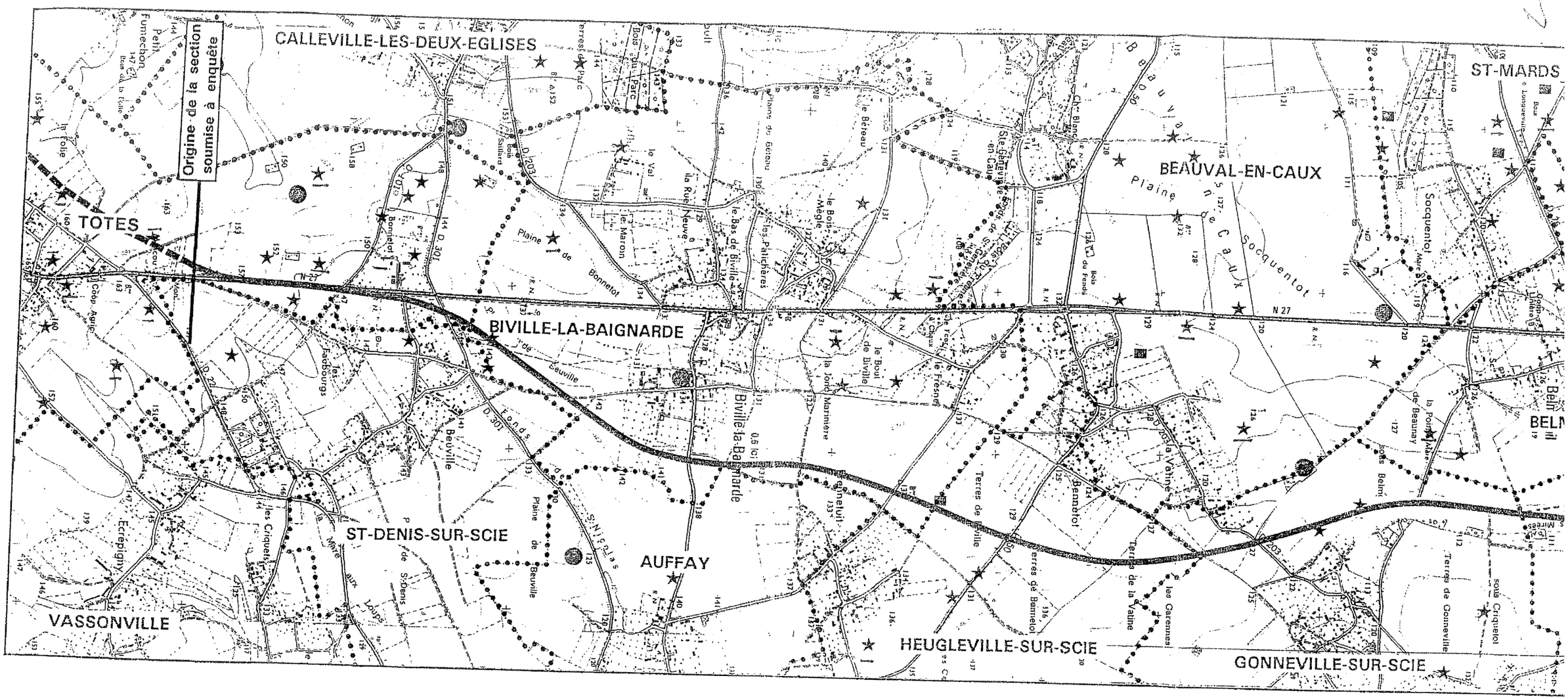

L'altération du plateau crayeux et sa karstification partielle ont provoqué des poches de dissolution visibles de la surface. Il s'agit des "bétoires" remplies de matériaux argilo-limoneux qui constituent des zones subcirculaires d'effondrement et sont la contrainte majeure à prendre en compte pour un projet routier.

1/25 000

D 12

Indice n° : 76096-176

Indice recensé en archive(s) - non visible sur le terrain

Localisation

Département : 76 - Seine-Maritime

Commune : Biville-la-Baignarde

Repères locaux

Hameau/Lieu-dit : Plaine de Beuville

Autre (route, chemin...) :

Coordonnées

Système : *RFG93-CC50*

Orig. report carto : *Plan*

x : *1 559 441*

y : *9 169 356*

Précision :

Type de Report : *Ponctuel*

Contexte

Geomorphologique : *Plateau*

Altitude de la nappe : 115 m

Source : Atlas BRGM 2012-ME

Source(s) de l'information

Reprise indice sans modification du RICS initial :Alise / / mars 2010

Archives (Cf. fiche(s) détaillée(s) page(s) suivante(s))

Récentes || Réf.: Plan |

Témoignages

Photo aérienne

Terrain

- ☐ Effondrement
- ☐ Affaissement-dépression
- ☐ Zone remblayée
- ☐ Puits
- ☐ Entrée à flanc de coteaux (cavage)
- ☐ Arbre isolé
- ☐ Autre :
- ☐ Aucun

Géométrie :

- ☐ Circulaire — Diamètre (m) # — Profondeur max (m) #
- ☐ Quelconque — Longueur min (m) # — Longueur max (m) #

Observations

Origine probable de l'indice

Type

- ☐ Carrière souterraine
- ☐ Carrière à ciel ouvert
- ☐ Carrière type inconnu
- ☐ Karstique (Naturel)
- ☑ Indéterminé
- ☐ Puits à eau

Matière extraite

- ☐ Marne
- ☐ Pierre de taille
- ☐ Cailloux
- ☐ Argile
- ☐ Sable

Commentaires

Indice 76096-176 / Détail document d'archives récentes

Origine du document	*Auteur :*	**??**
	Référence :	**Plan**
	Date :	**??**
Informations extraites	**Alise : plan au 1/25 000 // Explor-e 2024 : à priori plan extrait d'une étude réamisée lors de la mise en 2x2 voies de la RN27**	
Elements de localisation	*Plan de localisation :*	*Echelle :*
	Lieu-dit :	
	Autre information :	
Elements de dimensionnement	*Plan d'extension :*	*Echelle :*
Remarques		

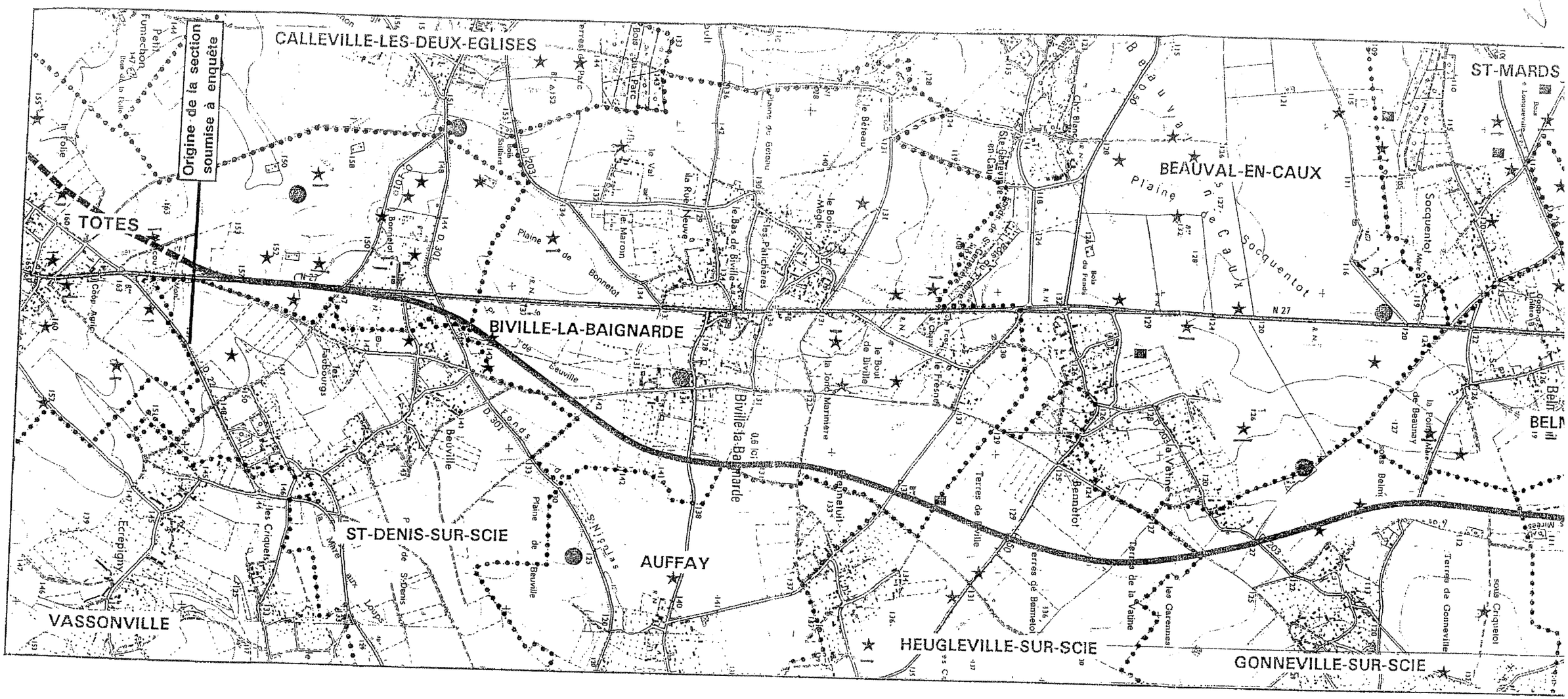

L'altération du plateau crayeux et sa karstification partielle ont provoqué des poches de dissolution visibles de la surface. Il s'agit des "bétoires" remplies de matériaux argilo-limoneux qui constituent des zones subcirculaires d'effondrement et sont la contrainte majeure à prendre en compte pour un projet routier.

1/25 000

D 12

Indice n° : 76096-177

Indice recensé en archive(s) - non visible sur le terrain

Localisation

Département : 76 - Seine-Maritime

Commune : Biville-la-Baignarde

Repères locaux

Hameau/Lieu-dit : Fonds de St-Nicolas

Autre (route, chemin...) :

Coordonnées

Système : *RFG93-CC50*

Orig. report carto : *Plan*

x : *1 559 645*

y : *9 169 312*

Précision :

Type de Report : *Ponctuel*

Contexte

Geomorphologique : *Plateau*

Altitude de la nappe : 115 m

Source : Atlas BRGM 2012-ME

Source(s) de l'information

Reprise indice sans modification du RICS initial :Alise / / mars 2010

Archives (Cf. fiche(s) détaillée(s) page(s) suivante(s))

Récentes || Réf.: Plan |

Témoignages

Photo aérienne

Terrain

- ☐ Effondrement
- ☐ Affaissement-dépression
- ☐ Zone remblayée
- ☐ Puits
- ☐ Entrée à flanc de coteaux (cavage)
- ☐ Arbre isolé
- ☐ Autre :
- ☐ Aucun

Géométrie :

- ☐ Circulaire — Diamètre (m) # — Profondeur max (m) #
- ☐ Quelconque — Longueur min (m) # — Longueur max (m) #

Observations

Origine probable de l'indice

Type

- ☐ Carrière souterraine
- ☐ Carrière à ciel ouvert
- ☐ Carrière type inconnu
- ☐ Karstique (Naturel)
- ☑ Indéterminé
- ☐ Puits à eau

Matière extraite

- ☐ Marne
- ☐ Pierre de taille
- ☐ Cailloux
- ☐ Argile
- ☐ Sable

Commentaires

Indice 76096-177 / Détail document d'archives récentes

Origine du document	*Auteur :*	**??**
	Référence :	**Plan**
	Date :	**??**
Informations extraites	**Alise : plan au 1/25 000 // Explor-e 2024 : à priori plan extrait d'une étude réamisée lors de la mise en 2x2 voies de la RN27**	
Elements de localisation	*Plan de localisation :*	*Echelle :*
	Lieu-dit :	
	Autre information :	
Elements de dimensionnement	*Plan d'extension :*	*Echelle :*
Remarques		

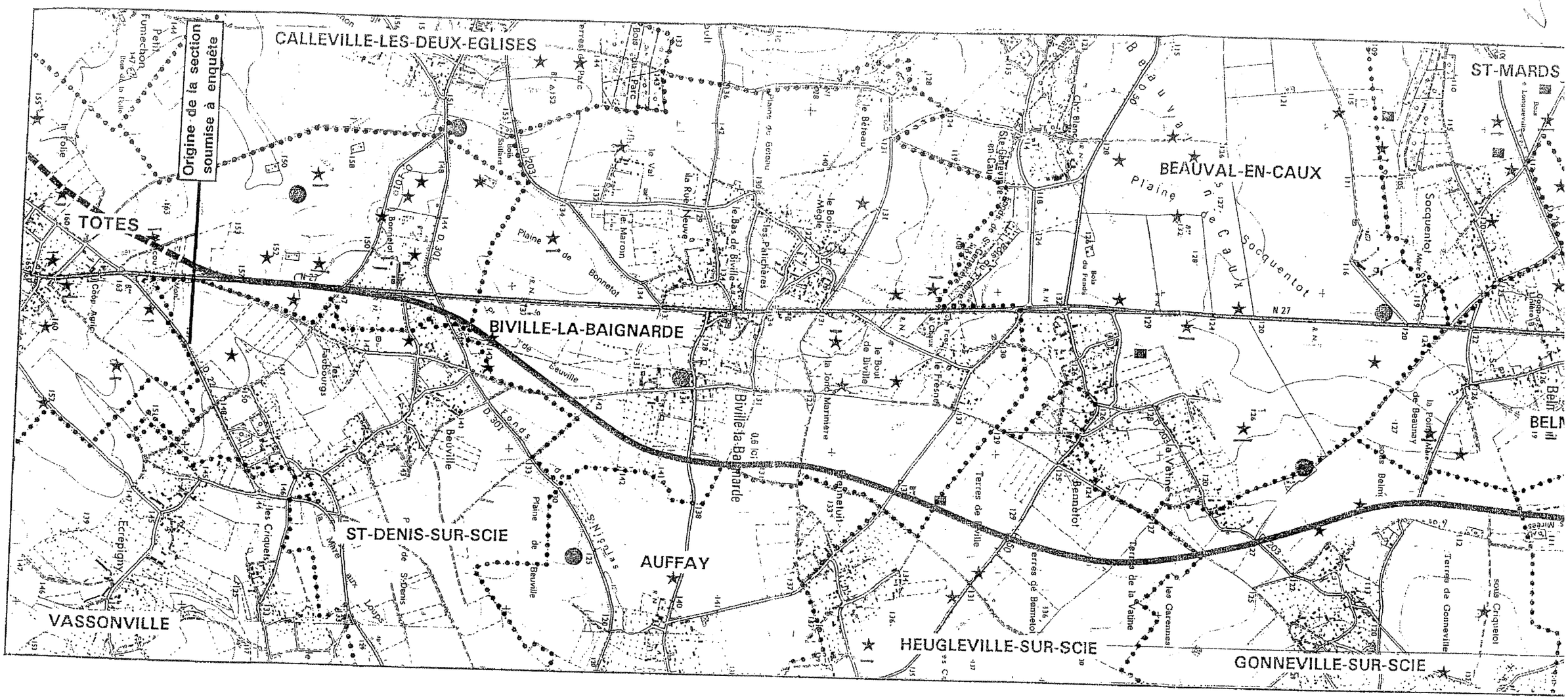

L'altération du plateau crayeux et sa karstification partielle ont provoqué des poches de dissolution visibles de la surface. Il s'agit des "bétoires" remplies de matériaux argilo-limoneux qui constituent des zones subcirculaires d'effondrement et sont la contrainte majeure à prendre en compte pour un projet routier.

1/25 000

D 12

Indice n° : 76096-178

Indice recensé en archive(s) - non visible sur le terrain

Localisation

Département : 76 - Seine-Maritime

Commune : Biville-la-Baignarde

Repères locaux

Hameau/Lieu-dit : le Bout de Biville

Autre (route, chemin...) :

Coordonnées

Système : *RFG93-CC50*

Orig. report carto : *Plan*

x : *1 559 480*

y : *9 171 442*

Précision :

Type de Report : *Ponctuel*

Contexte

Geomorphologique : *Plateau*

Altitude de la nappe : 105 m

Source : Atlas BRGM 2012-ME

Source(s) de l'information

Reprise indice sans modification du RICS initial :Alise / / mars 2010

Archives (Cf. fiche(s) détaillée(s) page(s) suivante(s))

Récentes || Réf.: Plan |

Témoignages

Photo aérienne

Terrain

- ☐ Effondrement
- ☐ Affaissement-dépression
- ☐ Zone remblayée
- ☐ Puits
- ☐ Entrée à flanc de coteaux (cavage)
- ☐ Arbre isolé
- ☐ Autre :
- ☐ Aucun

Géométrie :

- ☐ Circulaire — Diamètre (m) # — Profondeur max (m) #
- ☐ Quelconque — Longueur min (m) # — Longueur max (m) #

Observations

Origine probable de l'indice

Type

- ☐ Carrière souterraine
- ☐ Carrière à ciel ouvert
- ☐ Carrière type inconnu
- ☐ Karstique (Naturel)
- ☑ Indéterminé
- ☐ Puits à eau

Matière extraite

- ☐ Marne
- ☐ Pierre de taille
- ☐ Cailloux
- ☐ Argile
- ☐ Sable

Commentaires

Indice 76096-178 / Détail document d'archives récentes

Origine du document	*Auteur :*	**??**
	Référence :	**Plan**
	Date :	**??**
Informations extraites	**Alise : plan au 1/25 000 // Explor-e 2024 : à priori plan extrait d'une étude réamisée lors de la mise en 2x2 voies de la RN27**	
Elements de localisation	*Plan de localisation :*	*Echelle :*
	Lieu-dit :	
	Autre information :	
Elements de dimensionnement	*Plan d'extension :*	*Echelle :*
Remarques		

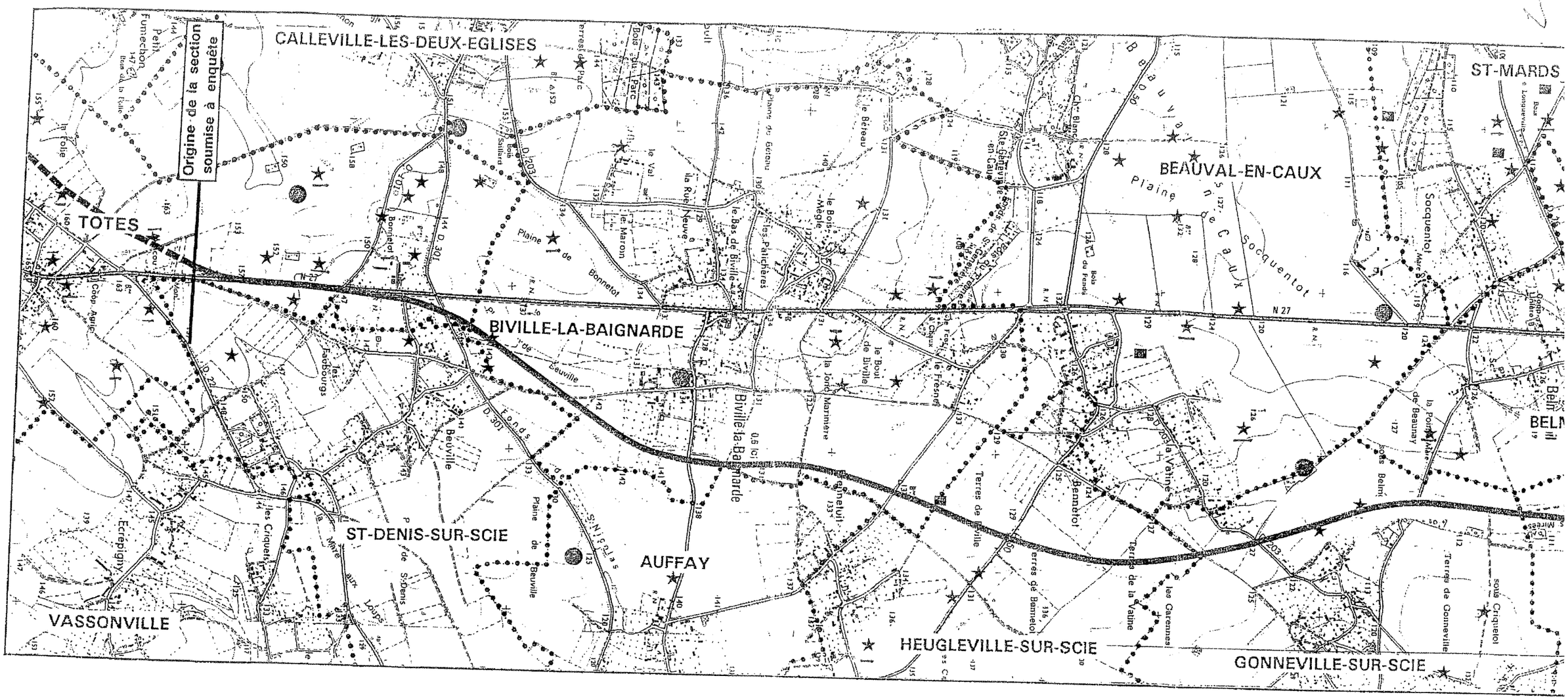

L'altération du plateau crayeux et sa karstification partielle ont provoqué des poches de dissolution visibles de la surface. Il s'agit des "bétoires" remplies de matériaux argilo-limoneux qui constituent des zones subcirculaires d'effondrement et sont la contrainte majeure à prendre en compte pour un projet routier.

1/25 000

D 12

Indice n° : 76096-179

Indice recensé en archive(s) - non visible sur le terrain

Localisation

Département : 76 - Seine-Maritime

Commune : Biville-la-Baignarde

Repères locaux

Hameau/Lieu-dit : la Jonc Marinière

Autre (route, chemin...) :

Coordonnées

Système : *RFG93-CC50*

Orig. report carto : *Plan*

x : *1 559 761*

y : *9 171 482*

Précision :

Type de Report : *Ponctuel*

Contexte

Geomorphologique : *Plateau*

Altitude de la nappe : 105 m

Source : Atlas BRGM 2012-ME

Source(s) de l'information

Reprise indice sans modification du RICS initial :Alise / / mars 2010

Archives (Cf. fiche(s) détaillée(s) page(s) suivante(s))

Récentes || Réf.: Plan |

Témoignages

Photo aérienne

Terrain

- ☐ Effondrement
- ☐ Affaissement-dépression
- ☐ Zone remblayée
- ☐ Puits
- ☐ Entrée à flanc de coteaux (cavage)
- ☐ Arbre isolé
- ☐ Autre :
- ☐ Aucun

Géométrie :

- ☐ Circulaire — Diamètre (m) # — Profondeur max (m) #
- ☐ Quelconque — Longueur min (m) # — Longueur max (m) #

Observations

Origine probable de l'indice

Type

- ☐ Carrière souterraine
- ☐ Carrière à ciel ouvert
- ☐ Carrière type inconnu
- ☐ Karstique (Naturel)
- ☑ Indéterminé
- ☐ Puits à eau

Matière extraite

- ☐ Marne
- ☐ Pierre de taille
- ☐ Cailloux
- ☐ Argile
- ☐ Sable

Commentaires

Indice 76096-179 / Détail document d'archives récentes

Origine du document	*Auteur :*	**??**
	Référence :	**Plan**
	Date :	**??**
Informations extraites	**Alise : plan au 1/25 000 // Explor-e 2024 : à priori plan extrait d'une étude réamisée lors de la mise en 2x2 voies de la RN27**	
Elements de localisation	*Plan de localisation :*	*Echelle :*
	Lieu-dit :	
	Autre information :	
Elements de dimensionnement	*Plan d'extension :*	*Echelle :*
Remarques		

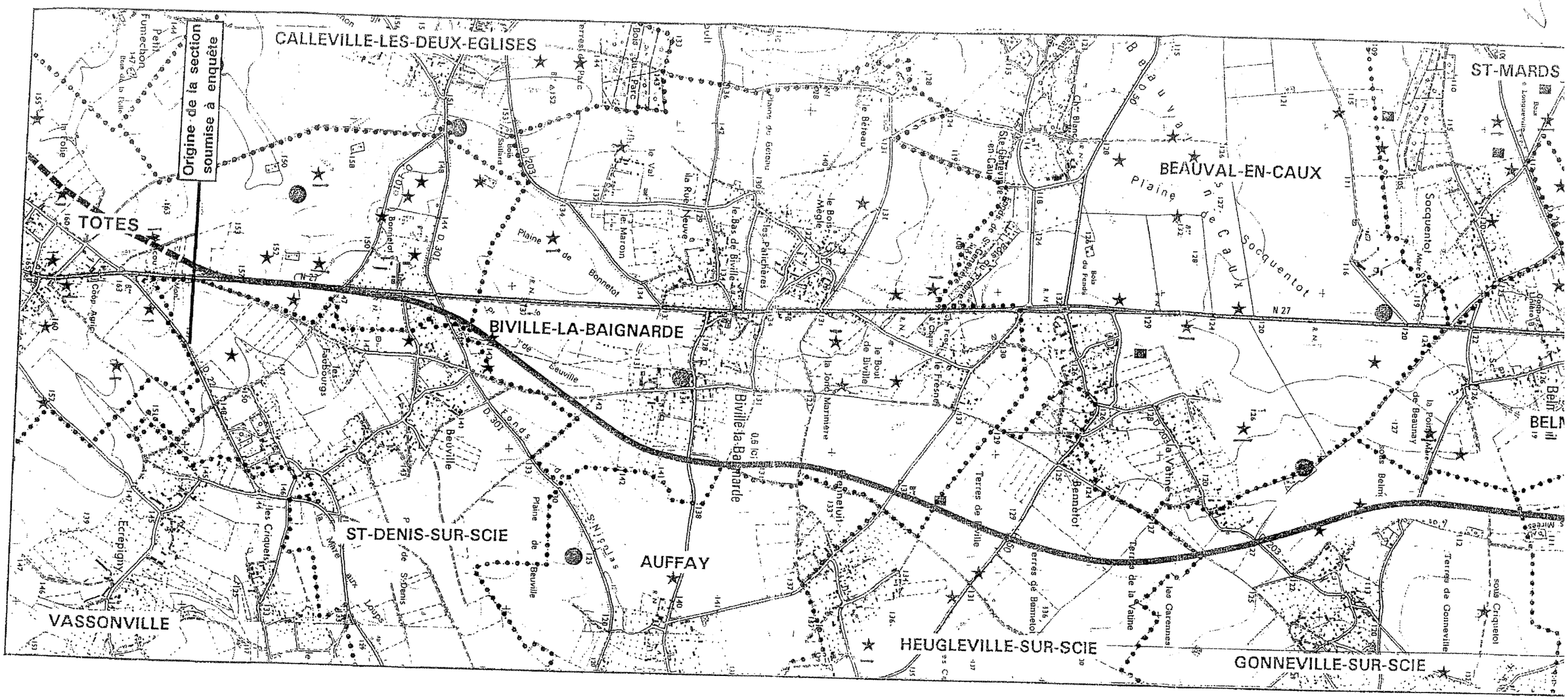

L'altération du plateau crayeux et sa karstification partielle ont provoqué des poches de dissolution visibles de la surface. Il s'agit des "bétoires" remplies de matériaux argilo-limoneux qui constituent des zones subcirculaires d'effondrement et sont la contrainte majeure à prendre en compte pour un projet routier.

1/25 000

D 12

Indice n° : 76096-180

Indice recensé en archive(s) - non visible sur le terrain

Localisation

Département : 76 - Seine-Maritime

Commune : Biville-la-Baignarde

Repères locaux

Hameau/Lieu-dit : le Bout de Biville

Autre (route, chemin...) :

Coordonnées

Système : *RFG93-CC50*

Orig. report carto : *Plan*

x : *1 559 701*

y : *9 171 712*

Précision :

Type de Report : *Ponctuel*

Contexte

Geomorphologique : *Plateau*

Altitude de la nappe : 105 m

Source : Atlas BRGM 2012-ME

Source(s) de l'information

Reprise indice sans modification du RICS initial :Alise / / mars 2010

Archives (Cf. fiche(s) détaillée(s) page(s) suivante(s))

Récentes || Réf.: Plan |

Témoignages

Photo aérienne

Terrain

- ☐ Effondrement
- ☐ Affaissement-dépression
- ☐ Zone remblayée
- ☐ Puits
- ☐ Entrée à flanc de coteaux (cavage)
- ☐ Arbre isolé
- ☐ Autre :
- ☐ Aucun

Géométrie :

- ☐ Circulaire — Diamètre (m) # — Profondeur max (m) #
- ☐ Quelconque — Longueur min (m) # — Longueur max (m) #

Observations

Origine probable de l'indice

Type

- ☐ Carrière souterraine
- ☐ Carrière à ciel ouvert
- ☐ Carrière type inconnu
- ☐ Karstique (Naturel)
- ☑ Indéterminé
- ☐ Puits à eau

Matière extraite

- ☐ Marne
- ☐ Pierre de taille
- ☐ Cailloux
- ☐ Argile
- ☐ Sable

Commentaires

Indice 76096-180 / Détail document d'archives récentes

Origine du document	*Auteur :*	**??**
	Référence :	**Plan**
	Date :	**??**
Informations extraites	**Alise : plan au 1/25 000 // Explor-e 2024 : à priori plan extrait d'une étude réamisée lors de la mise en 2x2 voies de la RN27**	
Elements de localisation	*Plan de localisation :*	*Echelle :*
	Lieu-dit :	
	Autre information :	
Elements de dimensionnement	*Plan d'extension :*	*Echelle :*
Remarques		

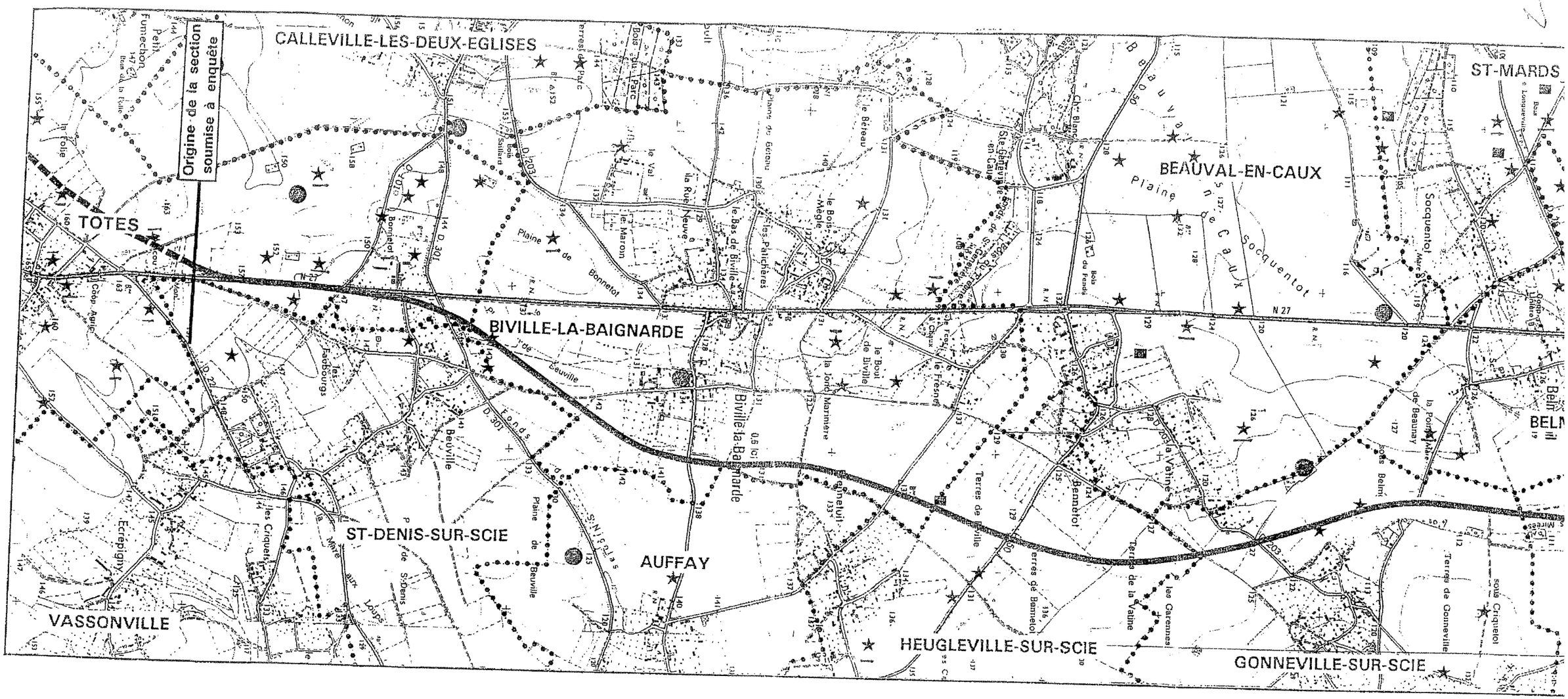

L'altération du plateau crayeux et sa karstification partielle ont provoqué des poches de dissolution visibles de la surface. Il s'agit des "bétoires" remplies de matériaux argilo-limoneux qui constituent des zones subcirculaires d'effondrement et sont la contrainte majeure à prendre en compte pour un projet routier.

1/25 000

D 12

Indice n° : 76096-181

Localisation

Département : 76 - Seine-Maritime

Commune : Biville-la-Baignarde

Repères locaux

Hameau/Lieu-dit :

Autre (route, chemin...) : Hors commune - AUFFAY

Coordonnées

Système :

Orig. report carto :

x :

y :

Précision :

Type de Report : *Non reporté*

Contexte

Geomorphologique :

Source(s) de l'information

Modification du RICS initial :Alise / / mars 2010

Archives (Cf. fiche(s) détaillée(s) page(s) suivante(s))

Témoignages

Photo aérienne

Terrain

- ☐ Effondrement
- ☐ Affaissement-dépression
- ☐ Zone remblayée
- ☐ Puits
- ☐ Entrée à flanc de coteaux (cavage)
- ☐ Arbre isolé
- ☐ Autre :
- ☐ Aucun

Géométrie :

- ☐ Circulaire — Diamètre (m) # — Profondeur max (m) #
- ☐ Quelconque — Longueur min (m) # — Longueur max (m) #

Observations

Origine probable de l'indice

Type

- ☐ Carrière souterraine
- ☐ Carrière à ciel ouvert
- ☐ Carrière type inconnu
- ☐ Karstique (Naturel)
- ☑ Indéterminé
- ☐ Puits à eau

Matière extraite

- ☐ Marne
- ☐ Pierre de taille
- ☐ Cailloux
- ☐ Argile
- ☐ Sable

Commentaires

Alise : Indice n°16 du document source

Explor-e 2024 : on se référera à la mise à jour du RICS d'Auffay

Nota : cet indice était mal localisé sur le PICS d'Alise

Indice n° : 76096-182

Localisation

Département : 76 - Seine-Maritime

Commune : Biville-la-Baignarde

Repères locaux

Hameau/Lieu-dit :

Autre (route, chemin...) :

Coordonnées

Système :

Orig. report carto :

x :

y :

Précision :

Type de Report : *Non reporté*

Contexte

Geomorphologique :

Source(s) de l'information

Modification du RICS initial :Alise / / mars 2010

Archives (Cf. fiche(s) détaillée(s) page(s) suivante(s))

Témoignages

Photo aérienne

Terrain

- ☐ Effondrement
- ☐ Affaissement-dépression
- ☐ Zone remblayée
- ☐ Puits
- ☐ Entrée à flanc de coteaux (cavage)
- ☐ Arbre isolé
- ☐ Autre :
- ☐ Aucun

Géométrie :

- ☐ Circulaire — Diamètre (m) # — Profondeur max (m) #
- ☐ Quelconque — Longueur min (m) # — Longueur max (m) #

Observations

Origine probable de l'indice

Type

- ☐ Carrière souterraine
- ☐ Carrière à ciel ouvert
- ☐ Carrière type inconnu
- ☐ Karstique (Naturel)
- ☑ Indéterminé
- ☐ Puits à eau

Matière extraite

- ☐ Marne
- ☐ Pierre de taille
- ☐ Cailloux
- ☐ Argile
- ☐ Sable

Commentaires

Alise : Indice n°17 du document source

Explor-e 2024 : on se référera à la mise à jour du RICS d'Auffay

Nota : cet indice était mal localisé sur le PICS d'Alise

Indice n° : 76096-183

Localisation

Département : 76 - Seine-Maritime

Commune : Biville-la-Baignarde

Repères locaux

Hameau/Lieu-dit :

Autre (route, chemin...) : Hors commune (AUFFAY)

Coordonnées

Système :

Orig. report carto :

x :

y :

Précision :

Type de Report : *Non reporté*

Contexte

Geomorphologique :

Source(s) de l'information

Modification du RICS initial :Alise / / mars 2010

Archives (Cf. fiche(s) détaillée(s) page(s) suivante(s))

Témoignages

Photo aérienne

Terrain

- ☐ Effondrement
- ☐ Affaissement-dépression
- ☐ Zone remblayée
- ☐ Puits
- ☐ Entrée à flanc de coteaux (cavage)
- ☐ Arbre isolé
- ☐ Autre :
- ☐ Aucun

Géométrie :

- ☐ Circulaire — Diamètre (m) # — Profondeur max (m) #
- ☐ Quelconque — Longueur min (m) # — Longueur max (m) #

Observations

Origine probable de l'indice

Type

- ☐ Carrière souterraine
- ☐ Carrière à ciel ouvert
- ☐ Carrière type inconnu
- ☐ Karstique (Naturel)
- ☑ Indéterminé
- ☐ Puits à eau

Matière extraite

- ☐ Marne
- ☐ Pierre de taille
- ☐ Cailloux
- ☐ Argile
- ☐ Sable

Commentaires

Alise : Indice n°34 du document source

Explor-e 2024 : on se référera à la mise à jour du RICS d'Auffay

Nota : cet indice était mal localisé sur le PICS d'Alise

Indice n° : 76096-184

Localisation

Département : 76 - Seine-Maritime

Commune : Biville-la-Baignarde

Repères locaux

Hameau/Lieu-dit :

Autre (route, chemin...) : Hors commune (HEUGLEVILLE-SUR-SCIE)

Coordonnées

Système :

Orig. report carto :

x :

y :

Précision :

Type de Report : *Non reporté*

Contexte

Geomorphologique :

Source(s) de l'information

Modification du RICS initial :Alise / / mars 2010

Archives (Cf. fiche(s) détaillée(s) page(s) suivante(s))

Témoignages

Photo aérienne

Terrain

- ☐ Effondrement
- ☐ Affaissement-dépression
- ☐ Zone remblayée
- ☐ Puits
- ☐ Entrée à flanc de coteaux (cavage)
- ☐ Arbre isolé
- ☐ Autre :
- ☐ Aucun

Géométrie :

- ☐ Circulaire — Diamètre (m) # — Profondeur max (m) #
- ☐ Quelconque — Longueur min (m) # — Longueur max (m) #

Observations

Origine probable de l'indice

Type

- ☑ Carrière souterraine
- ☐ Carrière à ciel ouvert
- ☐ Carrière type inconnu
- ☐ Karstique (Naturel)
- ☐ Indéterminé
- ☐ Puits à eau

Matière extraite

- ☐ Marne
- ☐ Pierre de taille
- ☐ Cailloux
- ☐ Argile
- ☐ Sable

Commentaires

Alise : Indice n°66 du document source

Explor-e 2024 : on se référera à la mise à jour du RICS de la commune d'Heugleville-sur-Scie

Indice n° : 76096-185

Indice mentionné lors de l'enquête orale - non visible sur le terrain

Localisation

Département : 76 - Seine-Maritime

Commune : Biville-la-Baignarde

Repères locaux

Hameau/Lieu-dit : le Fresne

Autre (route, chemin...) :

Coordonnées

Système : *RFG93-CC50*

Orig. report carto : *Cadastre*

x : *1 559 811*

y : *9 171 999*

Précision :

Type de Report : *Ponctuel*

Contexte

Geomorphologique : *Plateau*

Altitude de la nappe : 105 m

Source : Atlas BRGM 2012-ME

Source(s) de l'information

Reprise indice sans modification du RICS initial :Alise / / mars 2010

Archives (Cf. fiche(s) détaillée(s) page(s) suivante(s))

Témoignages

Lieu	Déclarant	Date	Observations / déclarations
Enquête orale	*N°42*	*2010 ?*	*Alise : sans commentaire*

Photo aérienne

Terrain

- ☐ Effondrement
- ☐ Affaissement-dépression
- ☐ Zone remblayée
- ☐ Puits
- ☐ Entrée à flanc de coteaux (cavage)
- ☐ Arbre isolé
- ☐ Autre :
- ☐ Aucun

Géométrie :

- ☐ Circulaire — Diamètre (m) # — Profondeur max (m) #
- ☐ Quelconque — Longueur min (m) # — Longueur max (m) #

Observations

Origine probable de l'indice

Type

- ☐ Carrière souterraine
- ☐ Carrière à ciel ouvert
- ☐ Carrière type inconnu
- ☐ Karstique (Naturel)
- ☑ Indéterminé
- ☐ Puits à eau

Matière extraite

- ☐ Marne
- ☐ Pierre de taille
- ☐ Cailloux
- ☐ Argile
- ☐ Sable

Commentaires

Indice n° : 76096-186

Indice mentionné lors de l'enquête orale - non visible sur le terrain

Localisation

Département : 76 - Seine-Maritime

Commune : Biville-la-Baignarde

Repères locaux

Hameau/Lieu-dit : la Jonc Marinière

Autre (route, chemin...) :

Coordonnées

Système : *RFG93-CC50*

Orig. report carto : *Cadastre*

x : *1 559 667*

y : *9 171 180*

Précision :

Type de Report : *Ponctuel*

Contexte

Geomorphologique : *Talweg*

Altitude de la nappe : 105 m

Source : Atlas BRGM 2012-ME

Source(s) de l'information

Reprise indice sans modification du RICS initial :Alise / / mars 2010

Archives (Cf. fiche(s) détaillée(s) page(s) suivante(s))

Témoignages

Lieu	Déclarant	Date	Observations / déclarations
Enquête orale	*N°42*	*2010 ?*	*Alise : sans commentaire*

Photo aérienne

Terrain

- ☐ Effondrement
- ☐ Affaissement-dépression
- ☐ Zone remblayée
- ☐ Puits
- ☐ Entrée à flanc de coteaux (cavage)
- ☐ Arbre isolé
- ☐ Autre :
- ☐ Aucun

Géométrie :

- ☐ Circulaire — Diamètre (m) # — Profondeur max (m) #
- ☐ Quelconque — Longueur min (m) # — Longueur max (m) #

Observations

Origine probable de l'indice

Type

- ☐ Carrière souterraine
- ☐ Carrière à ciel ouvert
- ☐ Carrière type inconnu
- ☐ Karstique (Naturel)
- ☑ Indéterminé
- ☐ Puits à eau

Matière extraite

- ☐ Marne
- ☐ Pierre de taille
- ☐ Cailloux
- ☐ Argile
- ☐ Sable

Commentaires

Indice n° : 76096-187

Indice mentionné lors de l'enquête orale - visible sur le terrain

Localisation

Département : 76 - Seine-Maritime

Commune : Biville-la-Baignarde

Repères locaux

Hameau/Lieu-dit : Plaine de Beuville

Autre (route, chemin...) :

Coordonnées

Système : *RFG93-CC50*

Orig. report carto : *Cadastre*

x : *1 559 833*

y : *9 170 660*

Précision :

Type de Report : *Ponctuel*

Contexte

Geomorphologique : *Plateau*

Altitude de la nappe : 110 m

Source : Atlas BRGM 2012-ME

Source(s) de l'information

Reprise indice sans modification du RICS initial :Alise / / mars 2010

Archives (Cf. fiche(s) détaillée(s) page(s) suivante(s))

Témoignages

Lieu	Déclarant	Date	Observations / déclarations
Enquête orale	*N°9*	*2010 ?*	*Alise : sans commentaire*

Photo aérienne

Terrain

- ☐ Effondrement
- ☐ Affaissement-dépression
- ☐ Zone remblayée
- ☐ Puits
- ☐ Entrée à flanc de coteaux (cavage)
- ☐ Arbre isolé
- ☐ Autre :
- ☐ Aucun

Géométrie :

- ☐ Circulaire — Diamètre (m) # — Profondeur max (m) #
- ☐ Quelconque — Longueur min (m) # — Longueur max (m) #

Observations

Origine probable de l'indice

Type

- ☐ Carrière souterraine
- ☐ Carrière à ciel ouvert
- ☐ Carrière type inconnu
- ☐ Karstique (Naturel)
- ☐ Indéterminé
- ☐ Puits à eau
- ☑ *Puisard*

Matière extraite

- ☐ Marne
- ☐ Pierre de taille
- ☐ Cailloux
- ☐ Argile
- ☐ Sable

Commentaires

Indice n° : 76096-188

Indice mentionné lors de l'enquête orale - visible sur le terrain

Localisation

Département : 76 - Seine-Maritime

Commune : Biville-la-Baignarde

Repères locaux

Hameau/Lieu-dit : les Patichères

Autre (route, chemin...) :

Coordonnées

Système : *RFG93-CC50*

Orig. report carto : *Cadastre*

x : *1 559 207*

y : *9 171 224*

Précision :

Type de Report : *Ponctuel*

Contexte

Geomorphologique : *Plateau*

Altitude de la nappe : 110 m

Source : Atlas BRGM 2012-ME

Source(s) de l'information

Reprise indice sans modification du RICS initial :Alise / / mars 2010

Archives (Cf. fiche(s) détaillée(s) page(s) suivante(s))

Témoignages

Lieu	Déclarant	Date	Observations / déclarations
Enquête orale	*N°72*	*2010 ?*	*Alise : sans commentaire*

Photo aérienne

Terrain

- ☐ Effondrement
- ☐ Affaissement-dépression
- ☐ Zone remblayée
- ☐ Puits
- ☐ Entrée à flanc de coteaux (cavage)
- ☐ Arbre isolé
- ☐ Autre :
- ☐ Aucun

Géométrie :

- ☐ Circulaire — Diamètre (m) # — Profondeur max (m) #
- ☐ Quelconque — Longueur min (m) # — Longueur max (m) #

Observations

Origine probable de l'indice

Type

- ☐ Carrière souterraine
- ☐ Carrière à ciel ouvert
- ☐ Carrière type inconnu
- ☐ Karstique (Naturel)
- ☐ Indéterminé
- ☐ Puits à eau
- ☑ *Puisard*

Matière extraite

- ☐ Marne
- ☐ Pierre de taille
- ☐ Cailloux
- ☐ Argile
- ☐ Sable

Commentaires

Indice n° : 76096-189

Indice mentionné lors de l'enquête orale - non visible sur le terrain

Localisation

Département : 76 - Seine-Maritime

Commune : Biville-la-Baignarde

Repères locaux

Hameau/Lieu-dit : la Rue Neuve

Autre (route, chemin...) :

Coordonnées

Système : *RFG93-CC50*

Orig. report carto : *Cadastre*

x : *1 558 898*

y : *9 170 454*

Précision :

Type de Report : *Ponctuel*

Contexte

Geomorphologique : *Plateau*

Altitude de la nappe : 115 m

Source : Atlas BRGM 2012-ME

Source(s) de l'information

Reprise indice sans modification du RICS initial :Alise / / mars 2010

Archives (Cf. fiche(s) détaillée(s) page(s) suivante(s))

Témoignages

Lieu	Déclarant	Date	Observations / déclarations
Enquête orale	*N°93*	*2010 ?*	*Alise : sans commentaire*

Photo aérienne

Terrain

- ☐ Effondrement
- ☐ Affaissement-dépression
- ☐ Zone remblayée
- ☐ Puits
- ☐ Entrée à flanc de coteaux (cavage)
- ☐ Arbre isolé
- ☐ Autre :
- ☐ Aucun

Géométrie :

- ☐ Circulaire — Diamètre (m) # — Profondeur max (m) #
- ☐ Quelconque — Longueur min (m) # — Longueur max (m) #

Observations

Origine probable de l'indice

Type

- ☐ Carrière souterraine
- ☐ Carrière à ciel ouvert
- ☐ Carrière type inconnu
- ☐ Karstique (Naturel)
- ☑ Indéterminé
- ☐ Puits à eau

Matière extraite

- ☐ Marne
- ☐ Pierre de taille
- ☐ Cailloux
- ☐ Argile
- ☐ Sable

Commentaires

Indice n° : 76096-190

Indice recensé en archive(s) - visible sur le terrain

Localisation

Département : 76 - Seine-Maritime

Commune : Biville-la-Baignarde

Repères locaux

Hameau/Lieu-dit : Plaine de Beuville

Autre (route, chemin...) :

Coordonnées

Système : *RFG93-CC50*

Orig. report carto :

x : *1 560 049*

y : *9 170 570*

Précision :

Type de Report : *Ponctuel*

Contexte

Geomorphologique : *Plateau*

Altitude de la nappe : 110 m

Source : Atlas BRGM 2012-ME

Source(s) de l'information

Modification du RICS initial :Alise / / mars 2010

Archives (Cf. fiche(s) détaillée(s) page(s) suivante(s))

Récentes || Auteur: for&tec | Réf.: Rapport F76096/4 version a | | Date: 19/09/2013 |
Récentes || Auteur: for&tec | Réf.: 76096/5 | | Date: 12/12/2013 |

Témoignages

Lieu	Déclarant	Date	Observations / déclarations
Enquête orale	*N°59-69*	*2010 ?*	*Alise : sans commentaire*
Terrain	*Témoignage EE*	*2010*	*Alise : sans commentaire*

Photo aérienne

Terrain

- ☐ Effondrement
- ☑ **Affaissement-dépression**
- ☐ Zone remblayée
- ☐ Puits
- ☐ Entrée à flanc de coteaux (cavage)
- ☐ Arbre isolé
- ☐ Autre :
- ☐ Aucun

Géométrie :

- ☑ **Circulaire** — Diamètre (m) # 3 — Profondeur max (m) # 0,2
- ☐ Quelconque — Longueur min (m) # — Longueur max (m) #

Observations

Alise : sans commentaire

Origine probable de l'indice

Type

- ☐ Carrière souterraine
- ☐ Carrière à ciel ouvert
- ☐ Carrière type inconnu
- ☐ Karstique (Naturel)
- ☑ **Indéterminé**
- ☐ Puits à eau

Matière extraite

- ☐ Marne
- ☐ Pierre de taille
- ☐ Cailloux
- ☐ Argile
- ☐ Sable

Commentaires

Explor-e 2024 : indice (probablement en relation avec le comblement d'un effondrement) confirmé par décapage.
Reprise des adaptation de périmètre définies dans le rapport de For&tec du 12/12/2013.

Indice 76096-190 / Détail document d'archives récentes

Origine du document	*Auteur :*	for&tec
	Référence :	Rapport F76096/4 version a
	Date :	19/09/2013
Informations extraites	Investigations géologiques de l'ICS190 par sondage à la pelle mécanique // Décapage d'une surfac ede 16m² // Confirmation de l'indice : .. Indice 190 a toutes les caractéristique d'un ancien effondrement rebouché // proposition de mise en œuvre de reconnaissances complémentaires par forages	
Elements de localisation	*Plan de localisation :*	*Echelle :*
	Lieu-dit :	
	Autre information :	
Elements de dimensionnement	*Plan d'extension :*	*Echelle :*
Remarques		

Indice 76096-190 / Détail document d'archives récentes

Origine du document	*Auteur :*	for&tec	
	Référence :	76096/5	
	Date :	12/12/2013	
Informations extraites	Vérification de la non extension de vide par sondages destructifs en direction d'une habitation (indices n°47 et 190) Conclusion du BET : "Au vu des résultars obtenus sur les 11 forages, aucun vide franc ou zone de terrain fortement décomprimé, caractéristique d'une exploitation souterraine de type mamière, cailloutière... n'a été rencontré au droit des sondages. Seule une craie très tendre, peu charpentée en silex et naturellement altérée, a été observée. Ainsi, aucune galerie souterraine issue des indices de cavités souterraines n°47 et 190 ne se dirige vers l'habitation de Monsieur BEAUCAMP, en arrière des forages" Recommandations du BET : "for&tec propose un aménagement partiel des périmètres de sécurité de 60 mètres des indices de cavités souterraines n*47 et 190 en arrière des lignes de sondages mais ils doivent être conservés tout autour. for&tec propose donc de sortir des périmètres de sécurité des indices n°47 et 190, l'emprise de la maison de Monsieur BEAUCAMP et ses abords (Cf. annexe 3)."		
Elements de localisation	*Plan de localisation :*	OUI	*Echelle :*
	Lieu-dit :		
	Autre information :		
Elements de dimensionnement	*Plan d'extension :*		*Echelle :*
Remarques			



76-096-190

Hiver 2010

BEAUCAMP Denis & SCI de l'Echangeur

Commune de BIVILLE LA BAIGNARDE

Investigations géologiques de l'indice n°190 par sondage à la pelle mécanique



F76096/4 - Version A du 19 septembre 2013

BEAUCAMP Denis & SCI de l'Echangeur

Commune de BIVILLE LA BAIGNARDE

Investigations géologiques de l'indice n°190 par sondage à la pelle mécanique

Etabli par :

for&tec

11, avenue de l'Industrie
76190 SAINTE-MARIE-DES-CHAMPS

tél. 02.35.95.99.61 – fax 02.35.95.48.61
contact@for-et-tec.fr

Désignation du document	N° document
Rapport	F76096/4 - Version A

Auteur(s)	Jean-Charles RIDEL - Technicien Géosciences
Document	F:\Opera\OPE76000\76096\4\Documents\F76096-4-rapport.doc

	Date :	Par :	Visa :
Auto-contrôlé	16/09/2013	Jean-Charles RIDEL - Technicien Géosciences	
Vérifié	18/09/2013	Emmanuel SAILLARD - Ingénieur Géologue	
Approuvé	19/09/2013	Gilles WAYERE - Directeur Associé	

Version	Date	Nature des modifications	Pages concernées
A	19/09/2013		

Sommaire

1 CONTEXTE & OBJECTIFS 1
1.1 Contexte 1
1.2 Objectif 1
2 DESCRIPTIF DE L'OPERATION 2
3 OBSERVATIONS & RESULTATS 3
3.1 Observations 3
3.2 Résultats 3
4 CONCLUSION & RECOMMANDATIONS 4
4.1 Conclusion 4
4.2 Recommandations 4

Table des illustrations

Liste des annexes

Annexe 1	Plan de localisation de la zone d'étude	1
Annexe 2	Localisation de l'indice n°190	1
Annexe 3	Fiche descriptive de l'indice n°190	1
Annexe 4	Localisation du sondage de l'indice n°190	3
Annexe 5	Photographies du sondage de l'indice n°190	3

1

Contexte & Objectifs

1.1 Contexte

Monsieur BEAUCAMP Denis, propriétaire d'une habitation et de son terrain au 701 Rue Namsos sur la commune de BIVILLE LA BAIGNARDE, ainsi que la SCI DE L'ECHANGEUR, propriétaire de la parcelle voisine, sont impactés par la présence d'une suspicion de cavité souterraine (Cf. annexe 1).

Cette suspicion de cavité souterraine indicée 190 dans l'inventaire des vides et indices de vides de la commune génère un périmètre de sécurité inconstructible de rayon 60 mètres interdisant notamment toute extension de plus de 20 m^2 ou la modification de la destination des bâtiments et pénalisant la valeur vénale des propriétés (inventaire des cavités réalisé par **ALISE** en décembre 2010). (Cf. annexes 2 et 3).

Mr BEAUCAMP, propriétaire de la dite parcelle cadastrée B 435/471, ainsi que la SCI DE L'ECHANGEUR, propriétaire de la parcelle voisine cadastrée B 99/385, souhaitent que des investigations géologiques soient menées afin de confirmer ou lever cette suspicion.

L'indice 190 correspondant à une anomalie topographique d'environ 4 mètres de diamètre et 0,3 mètre maximum de profondeur, ***for&tec*** propose la réalisation d'une expertise par sondage à la pelle mécanique au droit de la suspicion telle que située par le plan de recensement des cavités de la commune.

Annexe 1	**Plan de localisation de la zone d'étude**
Annexe 2	**Localisation de l'indice n°190**
Annexe 3	**Fiche descriptive de l'indice n°190**

1.2 Objectif

Le but de cette étude est donc de contrôler par sondage à la pelle mécanique, l'origine exacte de l'indice de cavité n°190 sur la parcelle cadastrée B435.

En fonction des résultats de ces investigations, des solutions pourront être proposées si l'indice de cavité est confirmé. Dans le cas contraire, si les recherches démontrent que cet indice est un leurre, alors il pourra être levé selon les recommandations des Services de l'Etat.

2

Descriptif de l'opération

Le décapage du terrain à la pelle mécanique est une opération qui consiste à prélever la couche superficielle, généralement composée de terre végétale. Organisée dans le cadre de procédés et d'un suivi spécifiques, cette opération est une investigation adaptée à la recherche et à l'observation de la plupart des indices de cavités souterraines (morphologie, dimensions, composition, etc...).

En effet, les dépressions, affaissements ou effondrements liés à la présence de cavités souterraines instables ont fréquemment été comblés par des matériaux dont la composition et la structure sont différentes de celles des formations géologiques en place (apport anthropique, remblai). Cette méthode permet généralement de préciser l'origine des indices observés.

3

Observations & Résultats

3.1 Observations

Le sondage à la pelle mécanique de l'indice n°190 a été réalisé le lundi 16 septembre 2013 par l'entreprise LESUEUR TP.

Ces investigations ont été réalisées à l'aide d'une pelle mécanique DOOSAN de 14T équipée d'un godet cureur de 1.8 m de large.

La surface décapée pour la vérification de cet indice sur la parcelle B 435 est de16 m^2 (4 m x 4 m).

La profondeur du décapage a volontairement été arrêtée à 4.5 mètres (Cf. annexes 4 et 5).

Les terrains rencontrés sont les suivants :

- Terre végétale de 0 à 0,15 m de profondeur ;
- Remblais divers décomprimés (terre végétale avec déchets multiples) de 0.15 à 2.5 m ;
- Mélange terre végétale/limons jusqu'en fond de fouille (4.5 m).

Annexe 4	**Localisation du sondage de l'indice n°190**
Annexe 5	**Photographies du sondage de l'indice n°190**

3.2 Résultats

L'ouverture de la fouille au niveau de l'indice n°190 a permis de mettre en évidence une trace de remblais.

D'environ 3.5/4 mètres de diamètre à 0.15 mètre de profondeur, les dimensions de cette poche de remblais décomprimés (terre végétale avec déchets divers) s'amenuisent peu à peu pour disparaitre à environ 2.5 mètres de profondeur. S'en suit, jusqu'en fond de fouille (4.5 m de profondeur) un mélange de limons et de terre végétale.

Au vu des résultats obtenus au cours du sondage de l'indice n°190, la disposition ainsi que la nature des différentes strates de matériaux rencontrés, ont permis d'observer que ces traces de remblais + mélange terre végétale/limons correspondent à un indice de cavité souterraine.

En effet, d'origine naturelle (karst) ou anthropique (marnière ou cailloutière), l'indice n°190 a toutes les caractéristiques d'un ancien effondrement rebouché.

4

Conclusion & Recommandations

4.1 Conclusion

Monsieur BEAUCAMP Denis ainsi que la SCI DE L'ECHANGEUR, propriétaires de constructions et terrains sur la commune de BIVILLE LA BAIGNARDE, sont impactés par la présence de la suspicion de cavité souterraine n°190 qui génère un périmètre de sécurité de rayon 60 mètres.

Afin de confirmer ou lever cette suspicion, Monsieur BEAUCAMP ainsi que la SCI DE L'ECHANGEUR ont souhaité que des investigations géologiques soient menées.

A cette fin, ***for&tec*** a proposé la réalisation d'une expertise par sondage à la pelle mécanique au droit de l'emplacement supposé de la suspicion telle que située par le plan de recensement des cavités de la commune.

Au vu des résultats obtenus au cours de ces recherches, d'origine naturelle ou anthropique, l'indice n°190 a toutes les caractéristiques d'un ancien effondrement rebouché.

4.2 Recommandations

Afin d'approfondir et vérifier les observations faites lors de ce sondage à la pelle mécanique, ***for&tec*** recommande donc la réalisation d'investigations supplémentaires.

L'indice n°190 devra faire l'objet d'investigations par sondages destructifs profonds. En effet, la réalisation de ces forages permettra de vérifier l'absence de vide au droit de cette anomalie.

Annexe 1

Plan de localisation de la zone d'étude

BEAUCAMP Denis & SCI de l'Echangeur

Commune de BIVILLE LA BAIGNARDE

Investigations géologiques de l'indice n°190 par sondage à la pelle mécanique

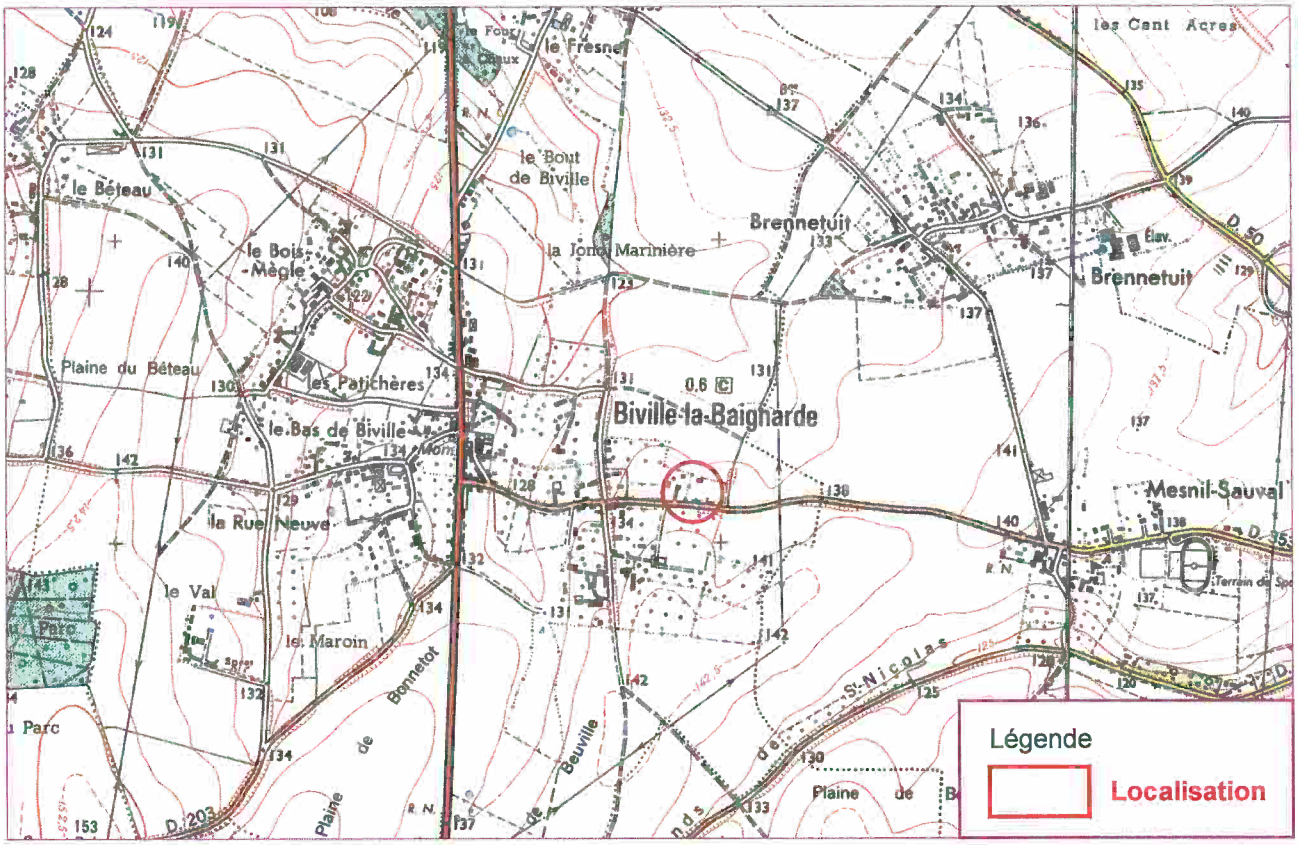

Echelle : 1/25000 — *Carte de localisation*



Sans échelle — *Extrait cadastral*

Version A | Date Septembre 2013 | Auteur JCR

Opé. F76096/4 - Annexe-1

Annexe 2

Localisation de l'indice n°190

Source : Inventaire ALISE de décembre 2010

Plan sans échelle

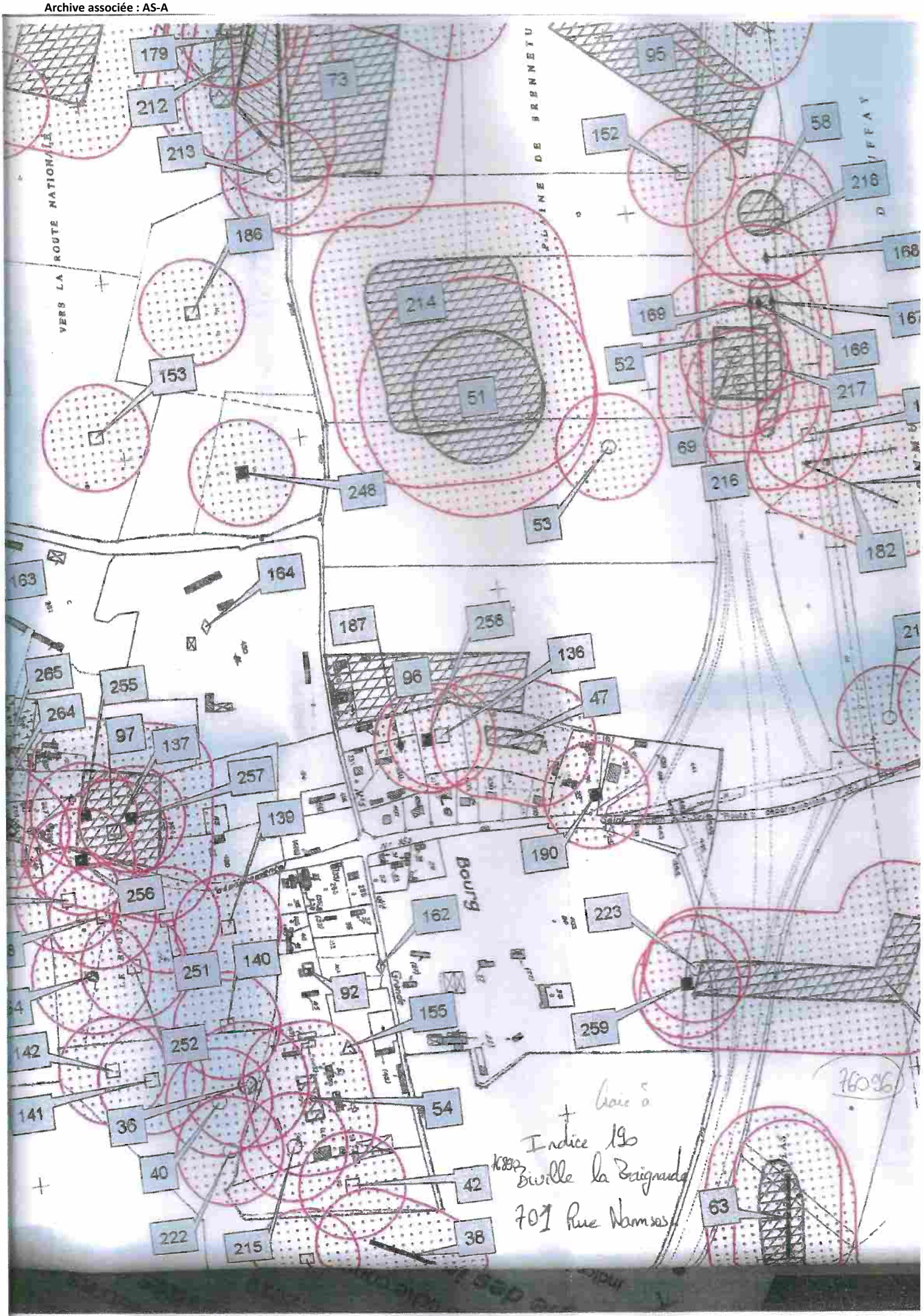
VERS LA ROUTE NATIONALE
PLAINE DE BRENNETU
Bourg
179
212
213
73
95
152
58
218
168
186
214
169
166
52
217
153
51
69
216
248
53
182
163
164
187
258
136
265
255
96
47
264
97
137
257
139
190
256
162
223
251
140
92
155
259
142
252
141
36
54
40
42
222
215
38
63
Indice 190
Biville la Baignarde
701 Rue Namsos
76096

Annexe 3

Fiche descriptive de l'indice n°190

Fiche d'indice de cavité souterraine n°

76.096.190

Localisation

Département: Seine-Maritime
Commune: Biville-la-Baignarde
Précision: Visible
Coordonnées X:
Coordonnées Y:

Repères locaux

Autres (route, chemin,...):
Parcelle cadastrale: B 434
Remarque localisation:

Source

Départementales:
Communales:
Etudes:
Enquête orale: 50 - 69
Autres: Terrain / Témoignage EE

Observations sur les documents sources

Nature

Contexte morphologique: Plateau
Type d'effondrement: Non défini
Indice de terrain: Affaissement-dépression
Géométrie: Circulaire
Profondeur (en m): 0.2
Diamètre (en m): 5
Longueur min (en m):
Longueur max (en m):

Observations Terrains

Photographie ☑

Origine probable de l'indice

Typologie probable d'indice: Indéterminée
Matière probablement extraite: Non défini

Investigations possibles à mener

Décapage ☑
Forages ☑
Géophysique ☑

Remarques

Auteur : ALISE environnement

Archive associée : AS-A



76-096-190

Annexe 4

Localisation du sondage de l'indice n°190

BEAUCAMP Denis & SCI de l'Echangeur

Commune de BIVILLE LA BAIGNARDE

Investigations géologiques de l'indice n°190 par sondage à la pelle mécanique

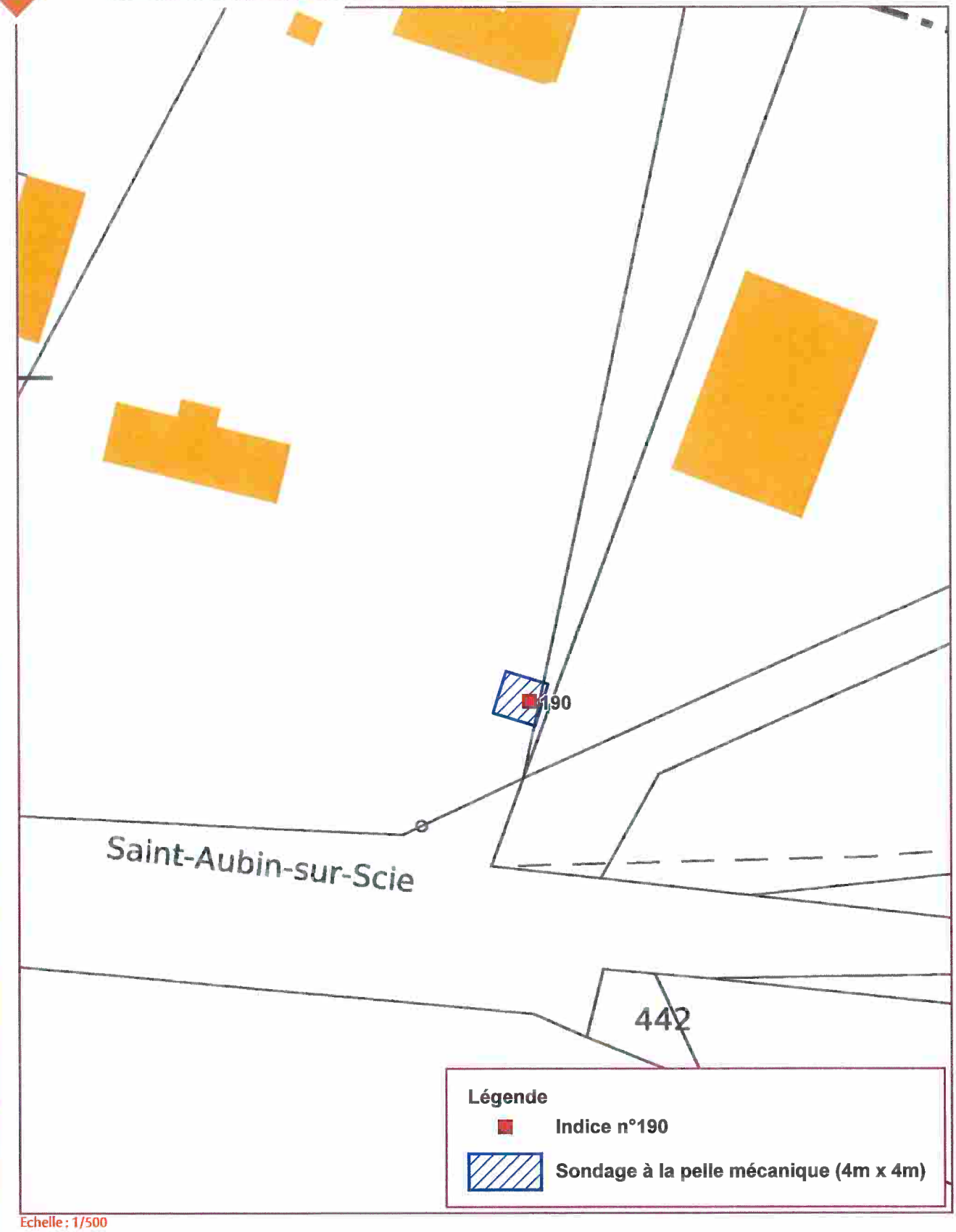

Echelle : 1/500

Localisation du sondage de l'indice n°190

Version A | Date Septembre 2013 | Auteur JCR

Opé. F76096/4- Annexe-4

Annexe 5

Photographies du sondage de l'indice n°190

Photo 1 : Zone d'étude avant sondage



Anomalie topographique d'environ 4 mètres de diamètre et 0.3 mètre de profondeur

Photo 2 : Réalisation du sondage à la pelle mécanique



Traces de remblais

Photo 3 : Réalisation du sondage à la pelle mécanique



Traces de remblais

Photo 4 : Réalisation du sondage à la pelle mécanique



Mélange terre végétale/limons jusqu'en font de fouille

Photo 5 : Remise en état du terrain



Vue générale

Photo 6 : Remise en état du terrain



Vue générale

BEAUCAMP Denis

Commune de BIVILLE-LA-BAIGNARDE -

Investigations géologiques

Vérification de la non extension de vide par sondages destructifs en direction d'une habitation (indices n°47 et 190)



76096/5 - Version A du 12 décembre 2013

BEAUCAMP Denis

Commune de BIVILLE-LA-BAIGNARDE - Investigations géologiques

Vérification de la non extension de vide par sondages destructifs en direction d'une habitation (indices n°47 et 190)

Etabli par :

for&tec

11, avenue de l'Industrie
76190 SAINTE-MARIE-DES-CHAMPS

tél. 02.35.95.99.61 – fax 02.35.95.48.61
contact@for-et-tec.fr

Désignation du document	N° document
Rapport	F76096/5 - Version A

Auteur(s)	Emmanuel SAILLARD - Ingénieur Géologue
Document	G:\Opera\OPE76000\76096\5\Documents\Rapport 76096-5.doc

	Date :	Par :	Visa :
Auto-contrôlé	10/12/2013	Emmanuel SAILLARD - Ingénieur Géologue	
Vérifié	11/12/2013	Milène BENARD - Ingénieur Géologue	
Approuvé	11/12/2013	Gilles WAYERE - Directeur Associé	

Version	Date	Nature des modifications	Pages concernées
A	12 décembre 2013		

Sommaire

1 CONTEXTE & OBJECTIFS 1
1.1 Contexte 1
1.2 Objectifs 1
2 DEROULEMENT DE L'OPERATION 2
3 OBSERVATIONS & RESULTATS 3
4 CONCLUSION & RECOMMANDATIONS 4
4.1 Conclusion 4
4.2 Recommandations 4

Table des illustrations

Liste des annexes

Annexe 1 : Localisation de la zone d'étude 1
Annexe 2 : Extrait du plan de recensement de la commune 1
Annexe 3 : Implantation des 11 sondages et périmètres de sécurité préconisés 2
Annexe 4 : Enregistrement des paramètres de forages 2

1

Contexte & Objectifs

1.1 Contexte

Monsieur BEAUCAMP Denis possède une propriété qu'il souhaite vendre, au 701 Rue Namsos sur la commune de BIVILLE LA BAIGNARDE, parcelles cadastrées B 435/471 (Cf. annexe 1). Ce bien est impacté par les périmètres de sécurité (60 mètres) de 2 suspicions de cavités souterraines (indices n°47 et 190).

En effet, dans le cadre de l'élaboration de son Plan Local d'Urbanisme, la commune de BIVILLE LA BAIGNARDE a fait réaliser l'*Inventaire des vides et indices de cavités souterraines* sur son territoire (**ALISE Environnement**, décembre 2010). Les indices de cavités souterraines n°47 et 190 ont été recensés sur la parcelle voisine pour le premier et sur son terrain pour le deuxième (Cf. annexe 2).

L'indice de cavité n°47 est une parcelle napoléonienne, c'est-à-dire une parcelle sur laquelle une déclaration d'ouverture de carrière souterraine a été faite mais sa localisation n'est pas précisée. Toute cette ancienne parcelle du cadastre napoléonien est donc placée en zone à risque ainsi que 60 mètres tout autour.

L'indice n°190 correspond à une anomalie topographique d'environ 4 mètres de diamètre et 0,3 mètre de profondeur. Une première étude par sondage à la pelle mécanique a déjà été menée (***for&tec***, affaire 76096/4, 19/09/2013). Un ancien effondrement d'origine indéterminée a été confirmé. Le périmètre a été conservé.

Monsieur BEAUCAMP souhaite lever les périmètres de sécurité au niveau de son habitation pour la sécuriser.

Annexe 1 : Localisation de la zone d'étude

Annexe 2 : Extrait du plan de recensement de la commune

1.2 Objectifs

Dans la perspective de vérifier qu'aucun vide ou zone de terrain décomprimé, lié aux indices de cavités n°47 et 190, ne se dirige vers la maison de Monsieur BEAUCAMP, il a été proposé au Maître d'Ouvrage de mettre en œuvre l'exécution de sondages destructifs profonds avec enregistrement des paramètres de forage.

Ces reconnaissances doivent permettre un aménagement partiel des périmètres de sécurité des indices n°47 et 190, sur recommandations des services de l'Etat.

2

Déroulement de l'opération

Au total, 11 sondages destructifs ont été nécessaires pour mener à bien cette étude. Ils ont été réalisés du 19 au 21 Novembre 2013.

Les sondages ont été implantés en écran entre les indices et la maison, avec un espacement de 3 mètres maximum (Cf. annexe 3).

En accord avec le client, les sondages destructifs profonds ont été réalisés avec une Foreuse BERETTA T52 de 7 tonnes en rotation pure à l'aide d'un outil de type tricône à picots d'un diamètre de 120 mm.

Chaque forage a fait l'objet d'un enregistrement des paramètres suivants (Cf. annexe 4) :

- vitesse instantanée d'avancement, en mètres/heure ;
- pression de poussée sur l'outil, en bars ;
- pression d'injection du fluide composé d'eau et de polymères, en bars ;
- couple de rotation, en bars.

A l'occasion de chaque ajout d'une tige de forage, un essai à vide a été mis en œuvre. Cette procédure ECL (courbes rouges au niveau des enregistrements de tous les paramètres) permet un étalonnage de la vitesse d'avancement qui facilite la détection des vides francs et des niveaux fortement décomprimés.

Le fluide servant à faciliter la remontée des cuttings était constitué d'eau additionnée de Polycol.

Remarque : la foreuse sortait de révision (changement de distributeurs hydrauliques...) et certains paramètres de pression et de vitesse ECL ont été déréglés, d'où une descente rapide et un ECL peu élevé.

Annexe 3 : Implantation des 11 sondages et périmètres de sécurité préconisés

Annexe 4 : Enregistrement des paramètres de forages

3

Observations & Résultats

Les forages ont été poursuivis jusqu'à des profondeurs comprises entre environ 26.11 et 29.38 mètres, en fonction de l'altimétrie du toit de craie et des anomalies rencontrées (15 mètres minimum dans la craie).

Pour les 11 sondages destructifs, les formations en place dans le sous-sol sont conformes à celles que l'on rencontre sur les plateaux de la Seine-Maritime, soit :

- des limons marron peu compacts dont l'épaisseur varie d'environ 2.1 à 8.1 mètres ;
- des formations argileuses résiduelles à silex rouges assez dures, que l'on rencontre jusqu'à des profondeurs comprises entre environ 9.8 et 12 mètres ;
- des assises crayeuses dont l'altimétrie du toit varie entre environ 9.8 et 12 mètres.

La perte de remontée d'injection a été constatée sur 8 des 11 sondages. Il n'y a pas eu de perte d'injection sur les forages n°6, 7 et 11. Quand cette perte d'injection s'effectue bien en dessous du toit de craie, cela permet de visualiser par la remontée des boues, toutes les formations traversées avec les profondeurs relativement exactes. Lorsqu'elle a lieu dans les formations superficielles, dans les argiles à silex ou au niveau du toit de la craie, l'altimétrie des interfaces entre les formations est supposée.

On note que la craie est de qualité médiocre, peu charpentée en silex et peu compacte, avec des vitesses d'avancement relativement élevées au sein de celle-ci. Cette altération de la craie est d'origine naturelle.

Le toit de la craie est peu échancré (environ 2,2 mètres d'amplitude). Ces variations sont naturelles puisque la transformation de la craie en argile (décalcification) sous climat humide en domaine continental s'est effectuée suivant les infiltrations préférentielles des eaux pluviales.

Le toit de la craie est généralement altéré. Cette altération naturelle n'est pas visible sur l'ensemble des forages. Elle n'est pas à mettre en relation avec une carrière souterraine.

On n'a pas remarqué d'anomalies au sein même de la craie. Aucune chute d'outil n'a été observée (pas de décompression du ressort de tête) malgré les vitesses de descente élevées.

Au vu des résultats obtenus au cours de cette étude, les 11 sondages ne présentent pas de vide franc ni de zone décomprimée caractéristique d'une exploitation souterraine de type marnière, cailloutière, argilière... au droit des forages. Aucune galerie issue des indices de cavités souterraines n°47 et 190 ne se dirige vers la maison de Monsieur BEAUCAMP, en arrière des forages.

4

Conclusion & Recommandations

4.1 Conclusion

Les 11 sondages destructifs profonds ont été réalisés sur la commune de BIVILLE-LA-BAIGNARDE à la demande de Monsieur BEAUCAMP qui souhaitait lever une partie des périmètres de sécurité des indices de cavités souterraines n°47 et 190 impactant sa maison (701 Rue Namsos, parcelles cadastrées B435 et B471).

Au vu des résultats obtenus sur les 11 forages, aucun vide franc ou zone de terrain fortement décomprimé, caractéristique d'une exploitation souterraine de type marnière, cailloutière... n'a été rencontré au droit des sondages.

Seule une craie très tendre, peu charpentée en silex et naturellement altérée, a été observée.

Ainsi, aucune galerie souterraine issue des indices de cavités souterraines n°47 et 190 ne se dirige vers l'habitation de Monsieur BEAUCAMP, en arrière des forages (Cf. annexe 3).

4.2 Recommandations

for&tec propose un aménagement partiel des périmètres de sécurité de 60 mètres des indices de cavités souterraines n°47 et 190 en arrière des lignes de sondages mais ils doivent être conservés tout autour.

for&tec propose donc de sortir des périmètres de sécurité des indices n°47 et 190, l'emprise de la maison de Monsieur BEAUCAMP et ses abords (Cf. annexe 3).

Annexe 1

Localisation de la zone d'étude



Localisation de la commune (source : google maps)

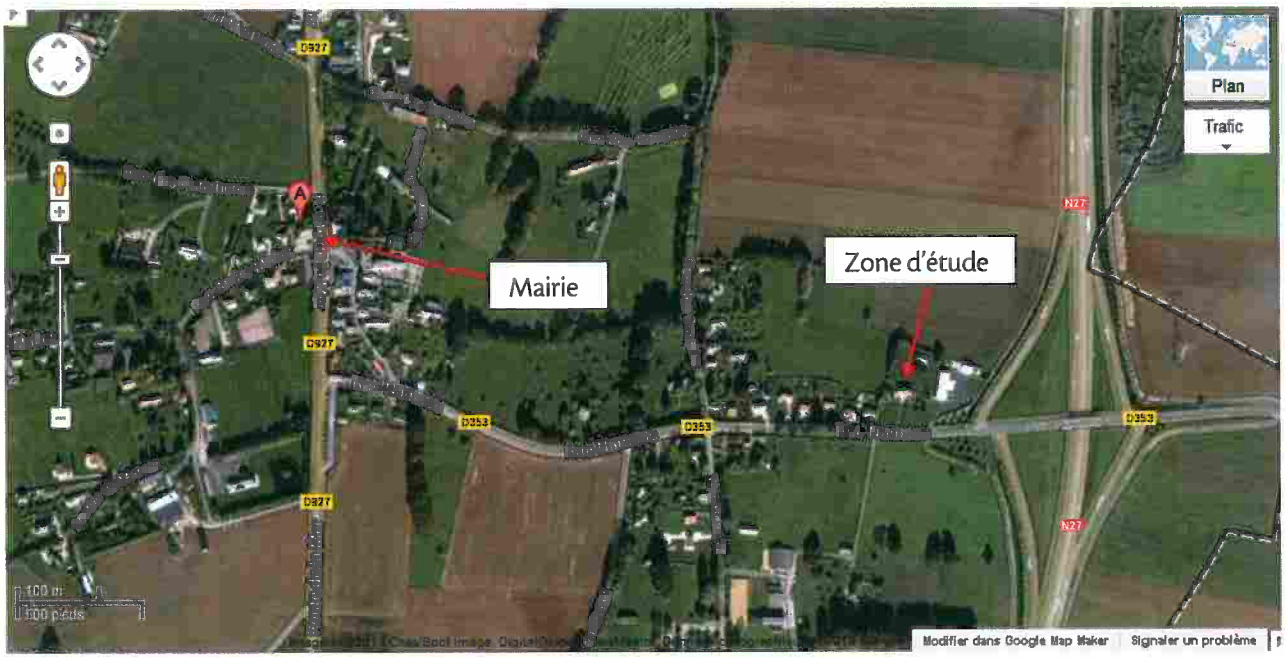

Localisation de la zone d'étude (source : google maps)

Annexe 2

Extrait du Plan de Recensement des Indices de Cavités Souterraines de la commune (source : ALISE Environnement)

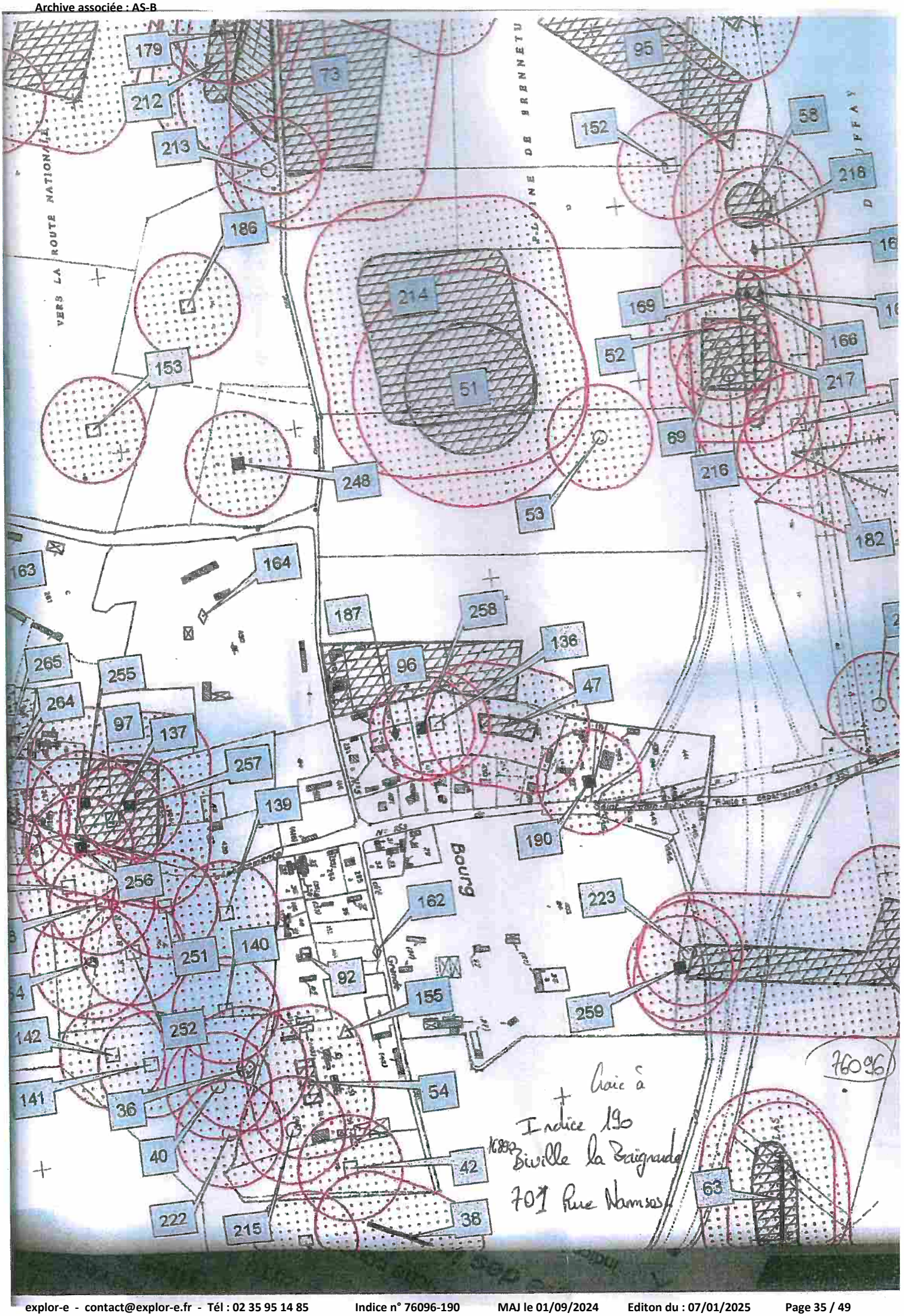
VERS LA ROUTE NATIONALE
PLAINE DE BRENNETU
Bourg
179
212
213
73
95
152
58
218
186
214
169
166
52
217
51
153
69
216
248
53
182
163
164
187
258
136
96
47
265
255
264
97
137
257
139
190
256
162
223
251
140
92
155
259
142
252
141
36
54
40
42
222
215
38
63
76096
Croix à
Indice 190
16892 Biville la Baignarde
701 Rue Namsos

Annexe 3

Implantation des 11 sondages et périmètres de sécurité préconisés

BEAUCAMP Denis

Vérification de la non extension de vide par sondages destructifs en direction d'une habitation (indices n°47 et 190)

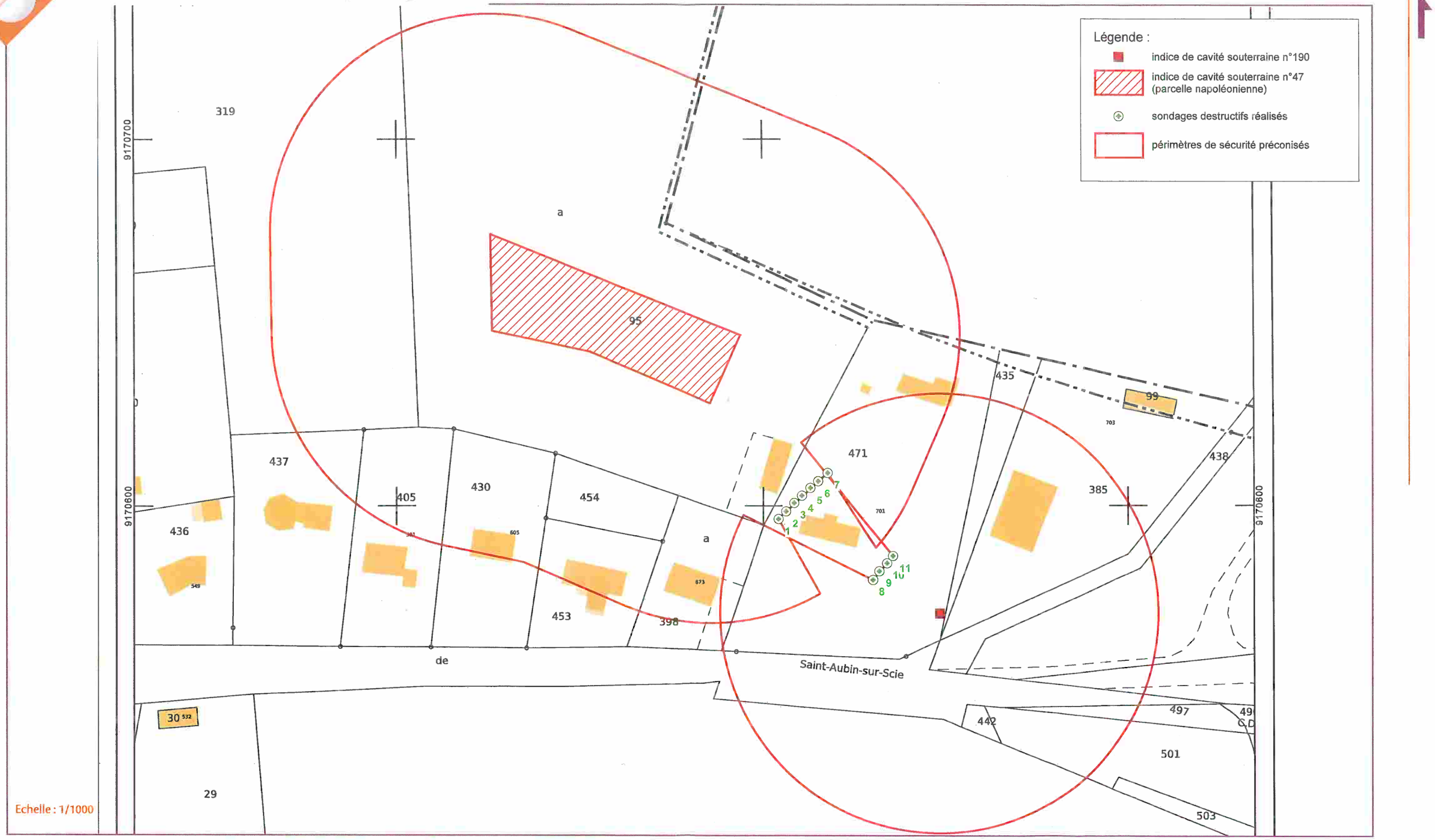

Echelle : 1/1000

Implantation des 11 sondages et périmètres de sécurité préconisés

Opé. F76096/5 - Annexe 3

Annexe 4

Enregistrements des paramètres de forages

for&tec

Contrat 760965

Biville La Baignarde

Date	: 19/11/2013	Cote NGF	: 0	Profondeur	: 0,00 - 26,41 m
Heure début	: 14:55	Machine	: T 52	outils	: Tricône picots
Heure fin	: 16:02	Angle	:	Diamètre (mm)	: 120

1/150

Forage : SD1...

EXGTE 2.23/LC1EPF391FR

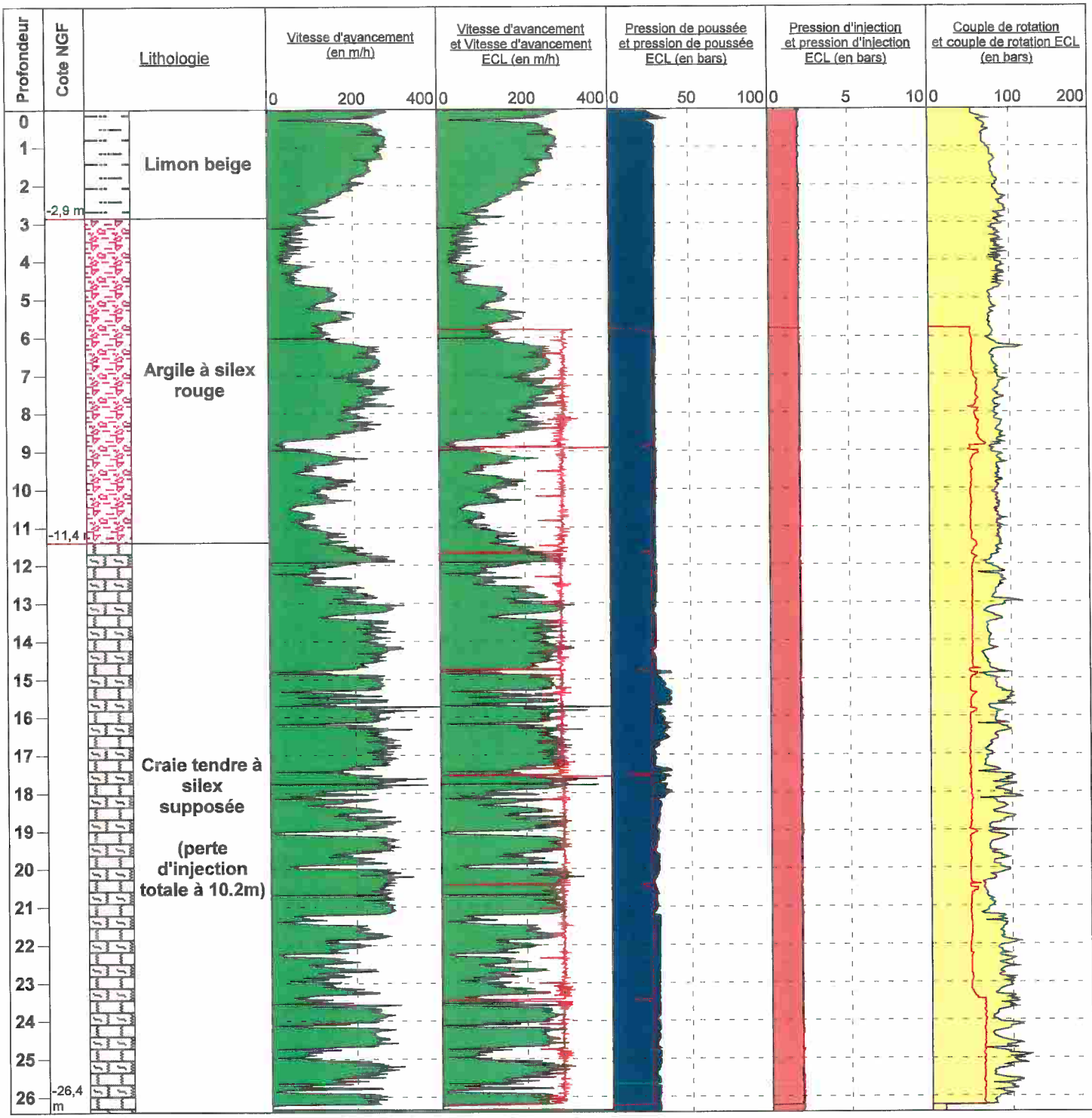

Logiciel JEAN LUTZ S.A - www.jeanlutzsa.fr

for&tec

Contrat 760965

Biville La Baignarde

Date	: 20/11/2013	Cote NGF	: 0	Profondeur	: 0,00 - 26,39 m
Heure début	: 08:08	Machine	: T 52	outils	: Tricône picots
Heure fin	: 09:40	Angle	:	Diamètre (mm)	: 120

1/150

Forage : SD2...

EXGTE 2.23/LC1EPF391FR

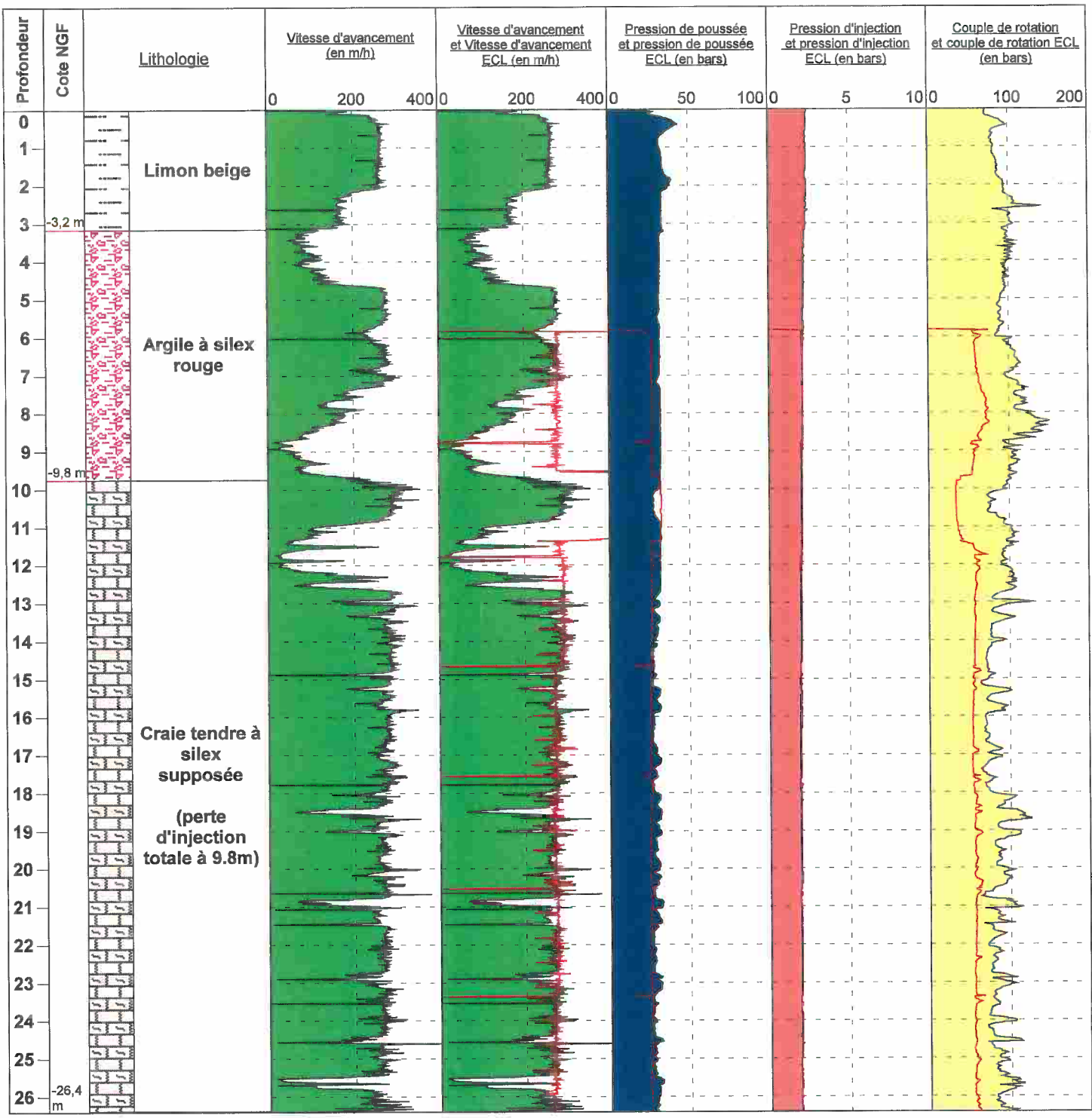

Logiciel JEAN LUTZ S.A - www.jeanlutzsa.fr

for&tec

Contrat 760965

Biville La Baignarde

Date	: 20/11/2013	Cote NGF	: 0	Profondeur	: 0,00 - 26,32 m
Heure début	: 09:48	Machine	: T 52	outils	: Tricône picots
Heure fin	: 10:24	Angle	:	Diamètre (mm)	: 120

1/150

Forage : SD3...

EXGTE 2.23/LC1EPF391FR

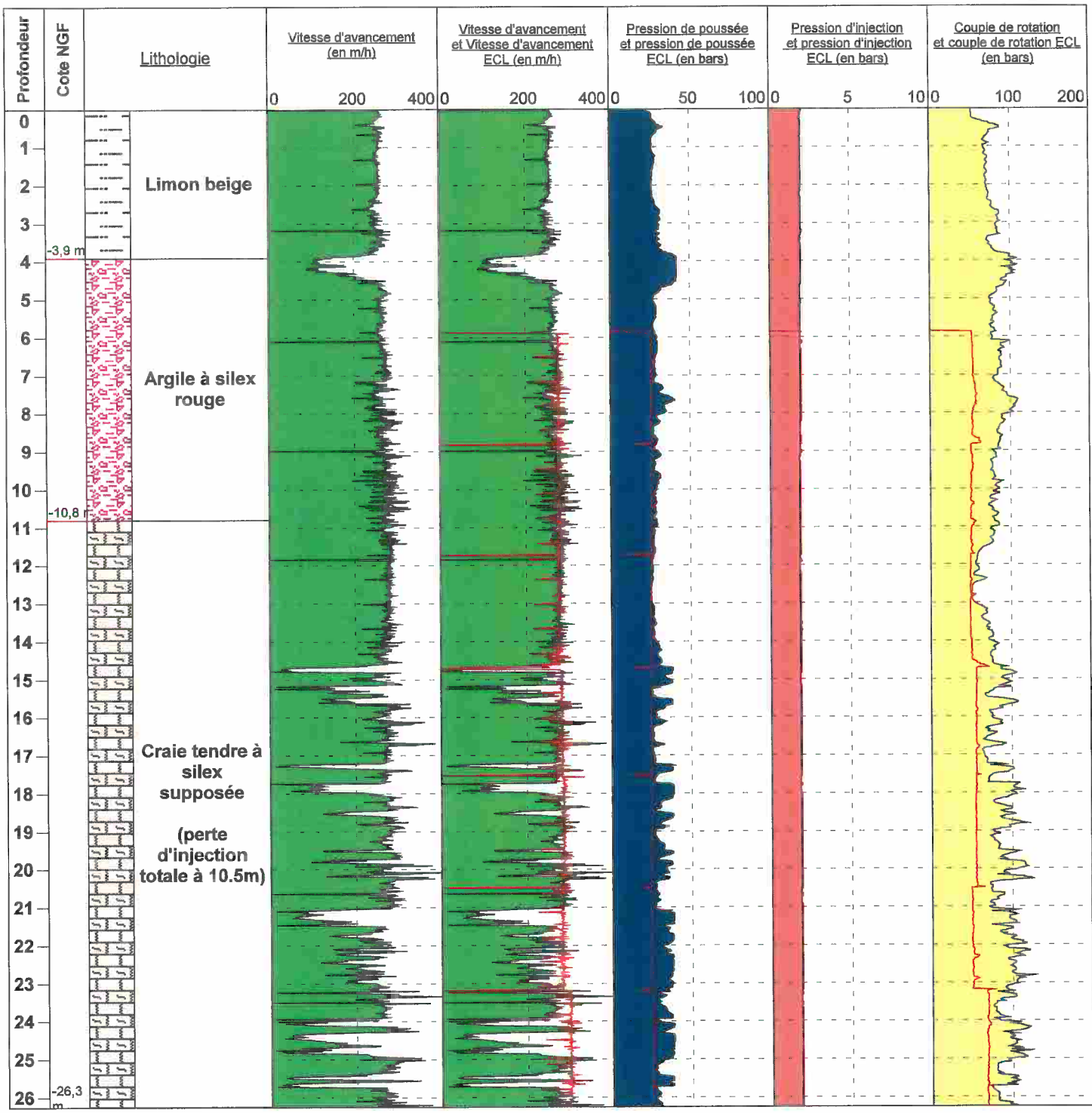

for&tec

Contrat 760965

Biville La Baignarde

Date	: 20/11/2013	Cote NGF	: 0	Profondeur	: 0,00 - 26,11 m
Heure début	: 10:31	Machine	: T 52	outils	: Tricône picots
Heure fin	: 11:39	Angle	:	Diamètre (mm)	: 120

1/150

Forage : SD4...

EXGTE 2.23/LC1EPF391FR

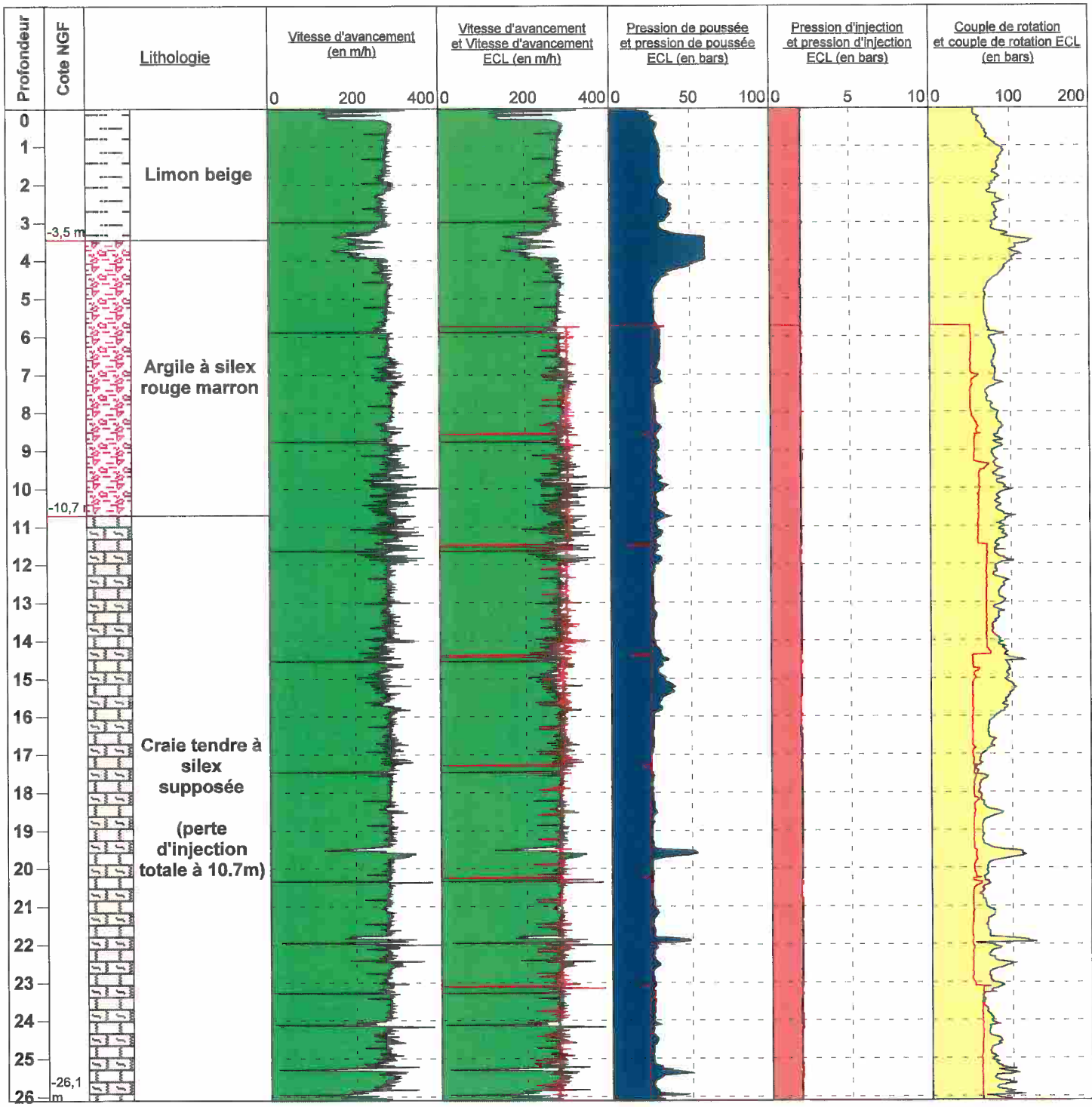

Logiciel JEAN LUTZ S.A - www.jeanlutzsa.fr

for&tec

Contrat 760965

Biville La Baignarde

Date	: 20/11/2013	Cote NGF	: 0	Profondeur	: 0,00 - 27,92 m
Heure début	: 11:50	Machine	: T 52	outils	: Tricône picots
Heure fin	: 12:33	Angle	:	Diamètre (mm)	: 120

1/150

Forage : SD5...

EXGTE 2.23/LC1EPF391FR

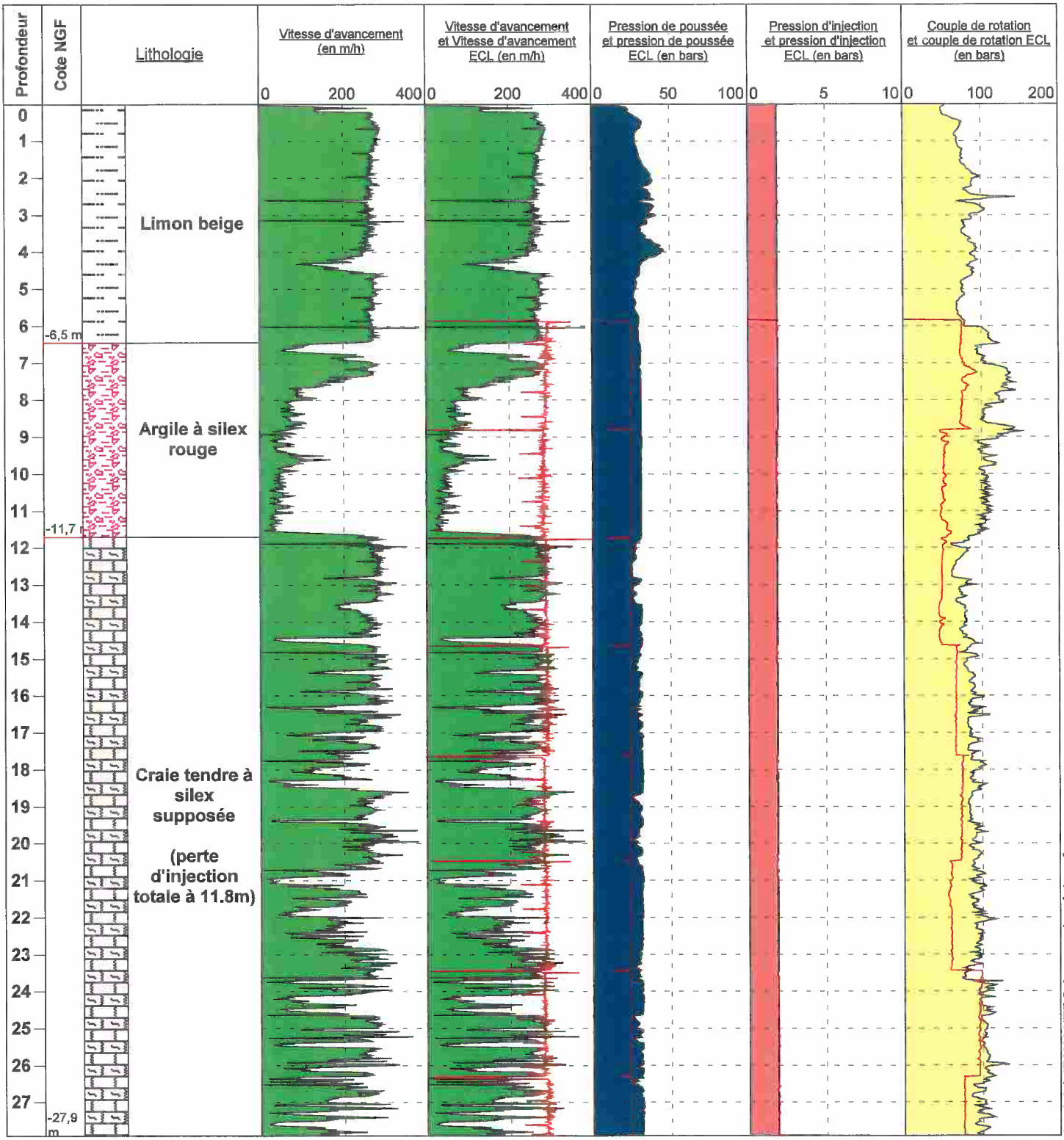

for&tec

Contrat 760965

Biville La Baignarde

Date	: 20/11/2013	Cote NGF	: 0	Profondeur	: 0,00 - 29,38 m
Heure début	: 11:43	Machine	: T 52	outils	: Tricône picots
Heure fin	: 12:23	Angle	:	Diamètre (mm)	: 120

1/150

Forage : SD6...

EXGTE 2.23/LC1EPF391FR

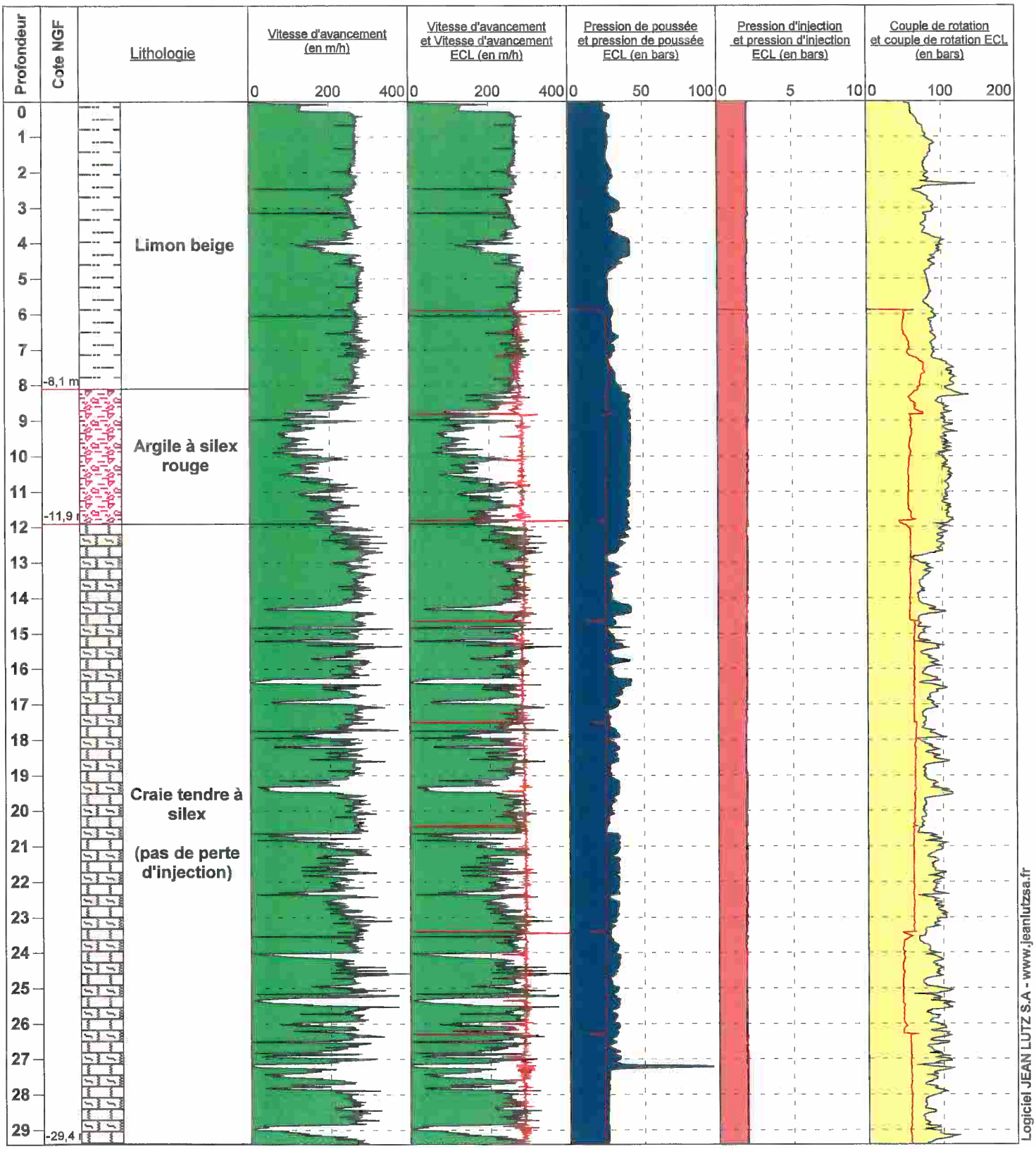

Logiciel JEAN LUTZ S.A - www.jeanlutzsa.fr

for&tec

Contrat 760965

Biville La Baignarde

Date	: 20/11/2013	Cote NGF	: 0	Profondeur	: 0,00 - 27,77 m
Heure début	: 12:33	Machine	: T 52	outils	: Tricône picots
Heure fin	: 13:22	Angle	:	Diamètre (mm)	: 120

1/150

Forage : SD7...

EXGTE 2.23/LC1EPF391FR

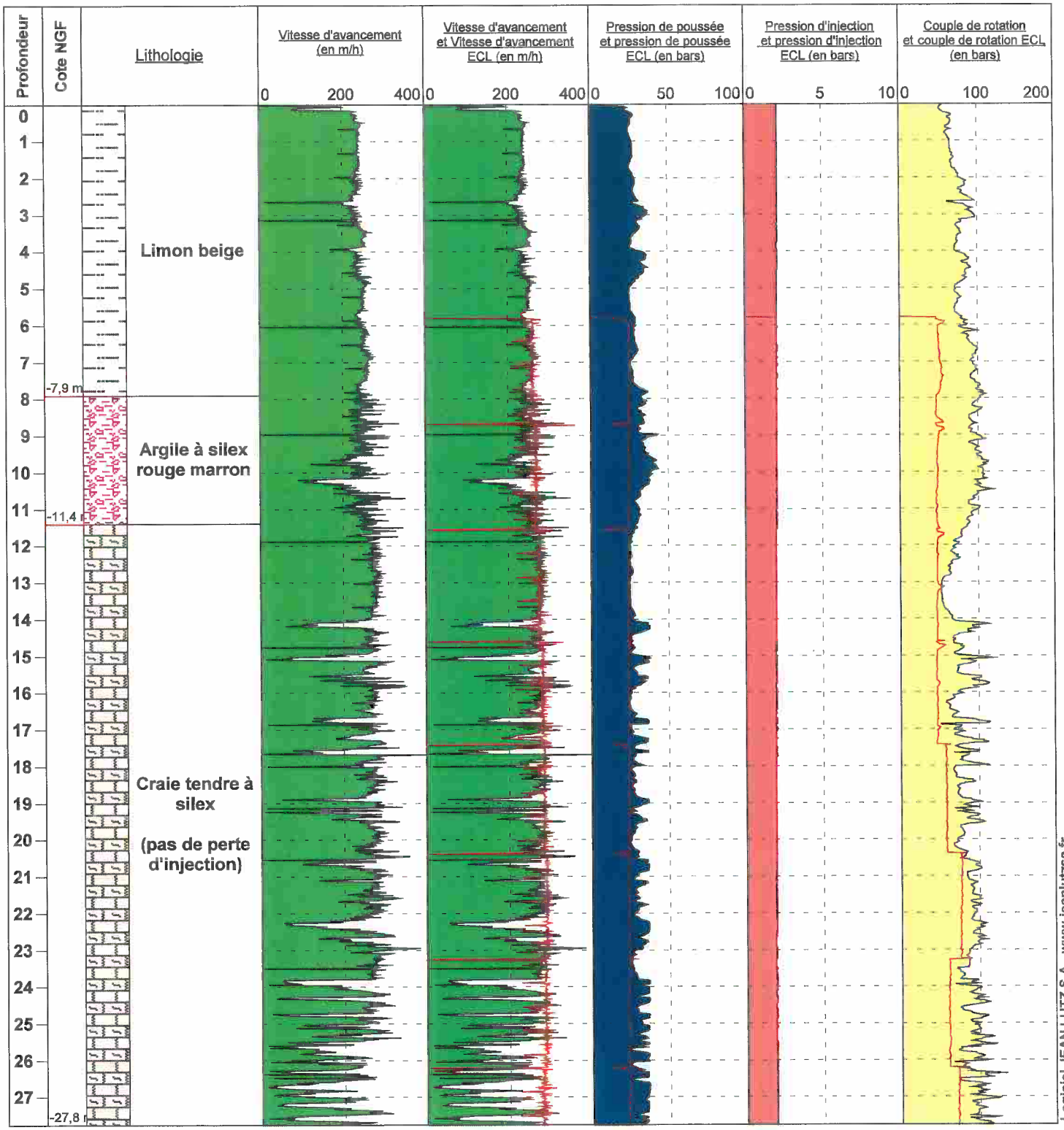

Logiciel JEAN LUTZ S.A - www.jeanlutzsa.fr

for&tec

Contrat 760965

Biville La Baignarde

Date	: 20/11/2013	Cote NGF	: 0	Profondeur	: 0,00 - 27,77 m
Heure début	: 13:38	Machine	: T 52	outils	: Tricône picots
Heure fin	: 14:27	Angle	:	Diamètre (mm)	: 120

1/150

Forage : SD8...

EXGTE 2.23/LC1EPF391FR

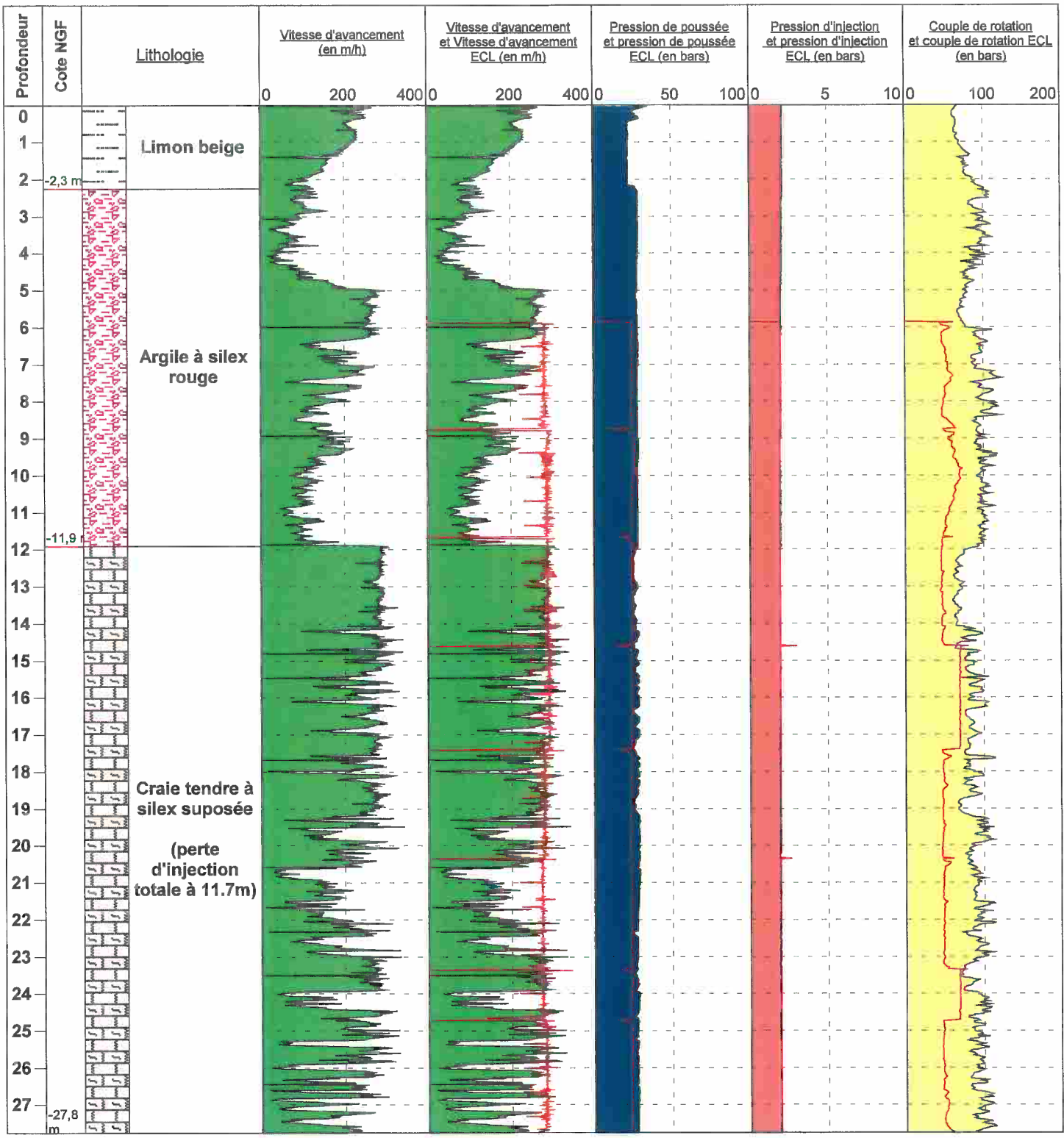

Logiciel JEAN LUTZ S.A - www.jeanlutzsa.fr

for&tec

Contrat 760965

Biville La Baignarde

Date	: 20/11/2013	Cote NGF	: 0	Profondeur	: 0,00 - 27,58 m
Heure début	: 14:33	Machine	: T 52	outils	: Tricône picots
Heure fin	: 15:30	Angle	:	Diamètre (mm)	: 120

1/150

Forage : SD9...

EXGTE 2.23/LC1EPF391FR

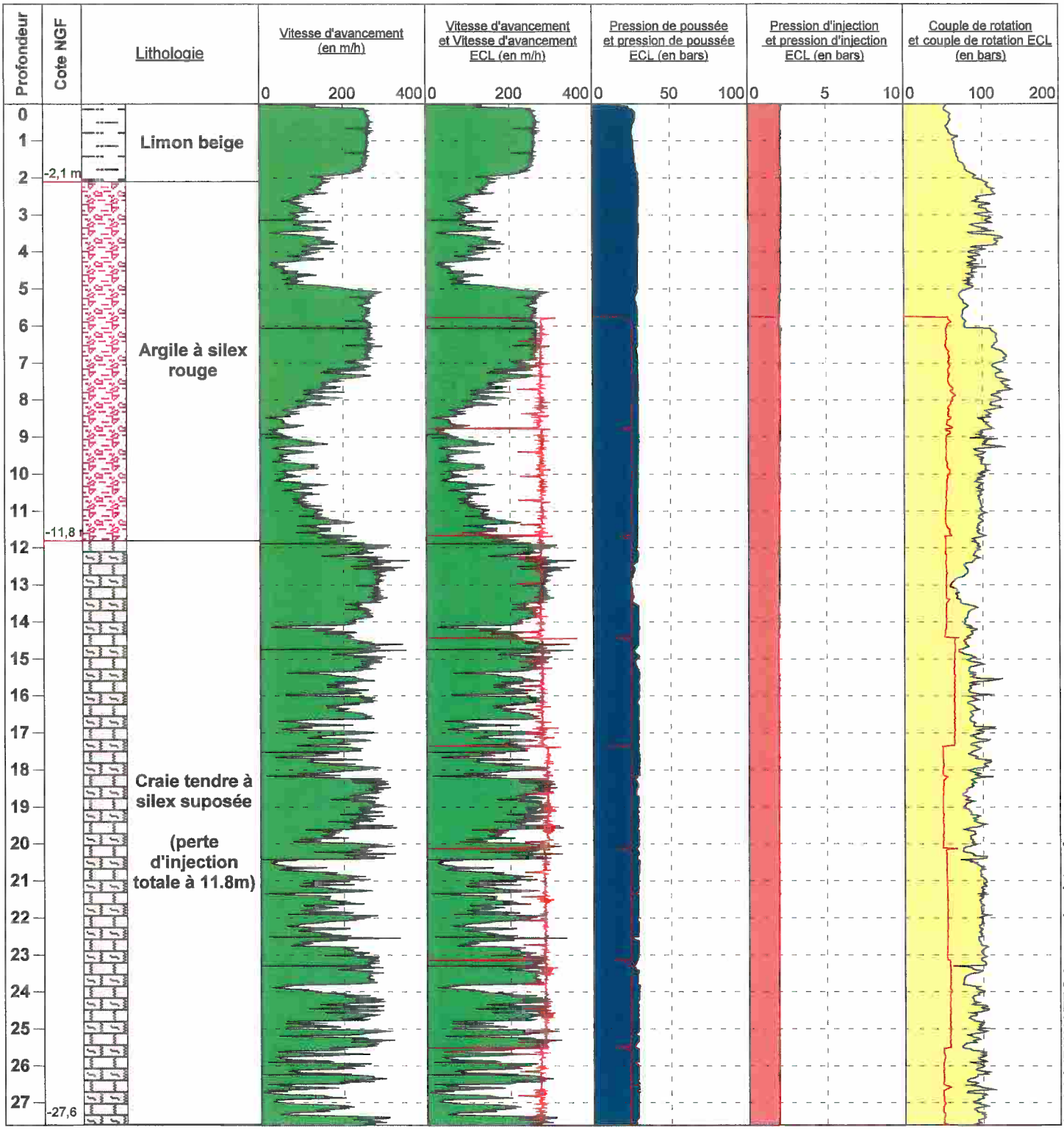

Logiciel JEAN LUTZ S.A - www.jeanlutzsa.fr

for&tec

Contrat 760965

Biville La Baignarde

Date	: 21/11/2013	Cote NGF	: 0	Profondeur	: 0,00 - 27,90 m
Heure début	: 07:40	Machine	: T 52	outils	: Tricône picots
Heure fin	: 08:30	Angle	:	Diamètre (mm)	: 120

1/150

Forage : SD10..

EXGTE 2.23/LC1EPF391FR

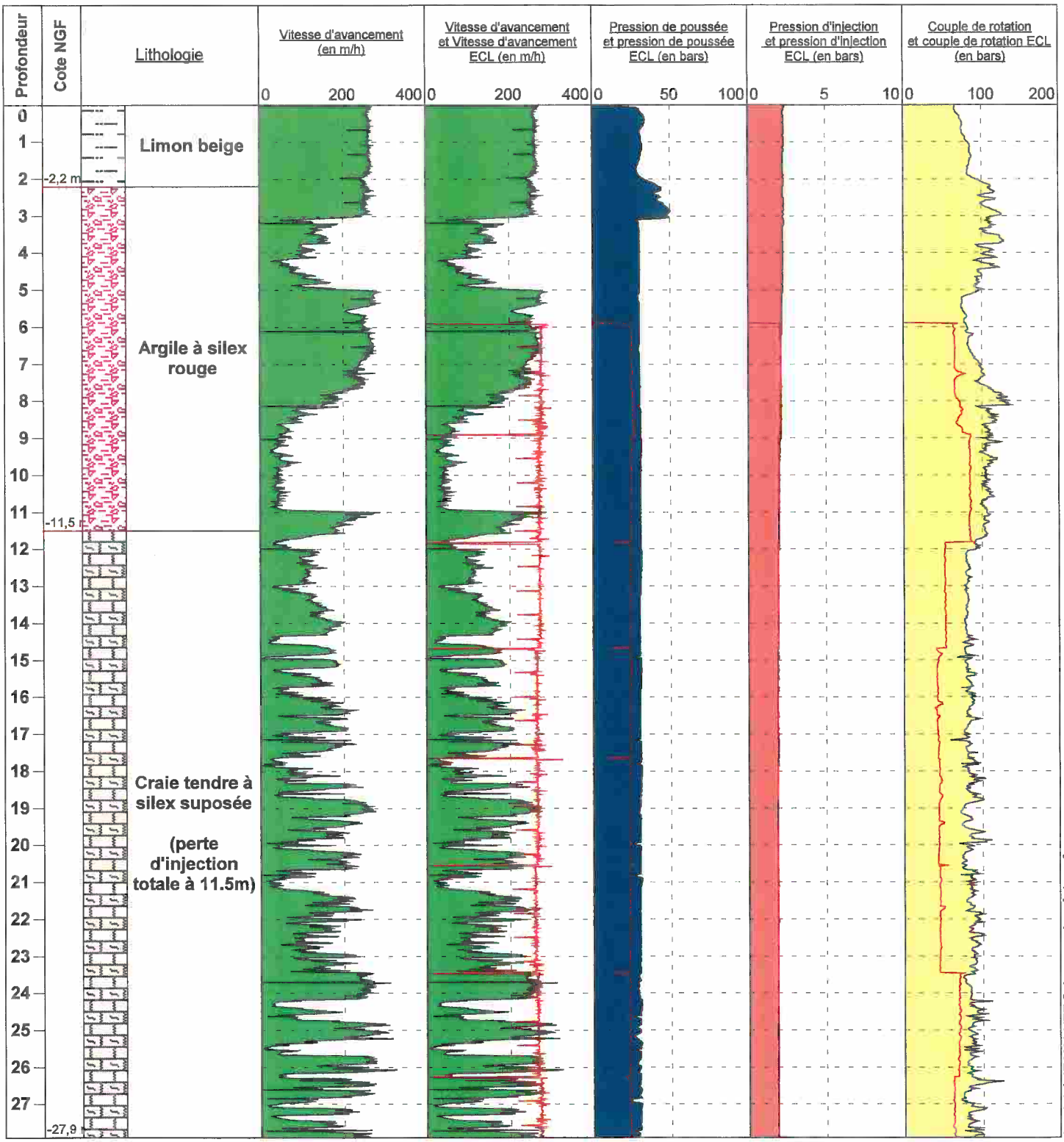

Logiciel JEAN LUTZ S.A - www.jeanlutzsa.fr

for&tec

Contrat 760965

Biville La Baignarde

Date	: 21/11/2013	Cote NGF	: 0	Profondeur	: 0,00 - 27,58 m
Heure début	: 08:38	Machine	: T 52	outils	: Tricône picots
Heure fin	: 09:19	Angle	:	Diamètre (mm)	: 120

1/150

Forage : SD11..

EXGTE 2.23/LC1EPF391FR

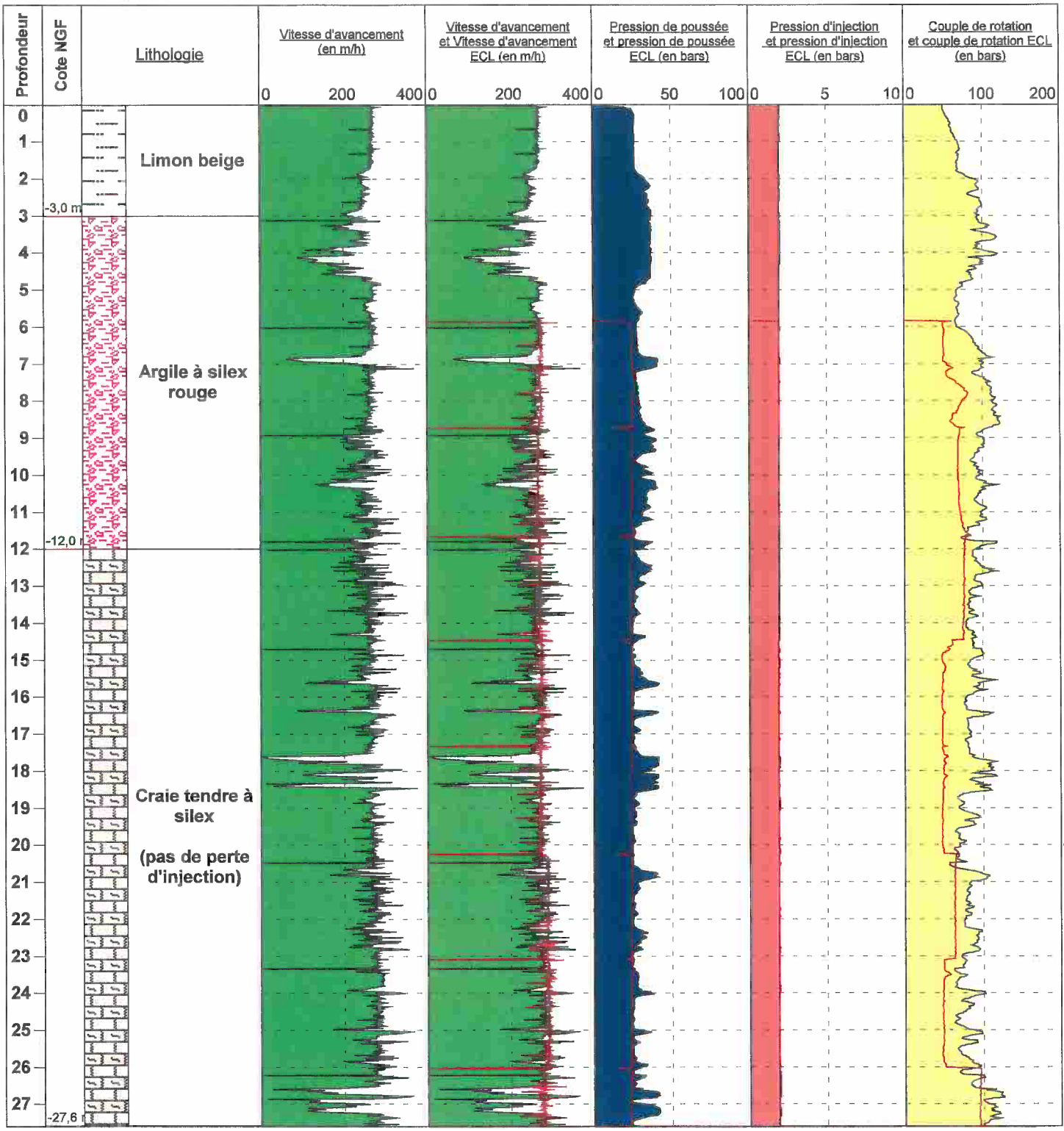

Logiciel JEAN LUTZ S.A - www.jeanlutzsa.fr

Indice n° : 76096-191

Indice mentionné lors de l'enquête orale - visible sur le terrain

Localisation

Département : 76 - Seine-Maritime

Commune : Biville-la-Baignarde

Repères locaux

Hameau/Lieu-dit : le Val

Autre (route, chemin...) :

Coordonnées

Système : *RFG93-CC50*

Orig. report carto :

x : *1 558 375*

y : *9 169 853*

Précision :

Type de Report : *Ponctuel*

Contexte

Geomorphologique : *Plateau*

Altitude de la nappe : 115 m

Source : Atlas BRGM 2012-ME

Source(s) de l'information

Reprise indice sans modification du RICS initial :Alise / / mars 2010

Archives (Cf. fiche(s) détaillée(s) page(s) suivante(s))

Témoignages

Lieu	Déclarant	Date	Observations / déclarations
Enquête orale	*N°56*	*2010 ?*	*Alise : sans commentaire*
Terrain	*Témoignage S*	*2010*	*Alise : sans commentaire*

Photo aérienne

Terrain

- ☐ Effondrement
- ☐ Affaissement-dépression
- ☑ Zone remblayée
- ☐ Puits
- ☐ Entrée à flanc de coteaux (cavage)
- ☐ Arbre isolé
- ☐ Autre :
- ☐ Aucun

Géométrie :

- ☑ Circulaire — Diamètre (m) # 1,5 — Profondeur max (m) #
- ☐ Quelconque — Longueur min (m) # — Longueur max (m) #

Observations

Alise : sans commentaire

Origine probable de l'indice

Type

- ☐ Carrière souterraine
- ☐ Carrière à ciel ouvert
- ☐ Carrière type inconnu
- ☐ Karstique (Naturel)
- ☑ Indéterminé
- ☐ Puits à eau

Matière extraite

- ☐ Marne
- ☐ Pierre de taille
- ☐ Cailloux
- ☐ Argile
- ☐ Sable

Commentaires



76-096-191



76-096-191.2

Hiver 2010

Indice n° : 76096-192

Indice mentionné lors de l'enquête orale - visible sur le terrain

Localisation

Département : 76 - Seine-Maritime

Commune : Biville-la-Baignarde

Repères locaux

Hameau/Lieu-dit : le Val

Autre (route, chemin...) :

Coordonnées

Système : *RFG93-CC50*

Orig. report carto :

x : *1 558 244*

y : *9 169 927*

Précision :

Type de Report : *Ponctuel*

Contexte

Geomorphologique : *Plateau*

Altitude de la nappe : 115 m

Source : Atlas BRGM 2012-ME

Source(s) de l'information

Reprise indice sans modification du RICS initial :Alise / / mars 2010

Archives (Cf. fiche(s) détaillée(s) page(s) suivante(s))

Témoignages

Lieu	Déclarant	Date	Observations / déclarations
Enquête orale	*N°56*	*2010 ?*	*Alise : sans commentaire*
Terrain	*Témoignage S*	*2010*	*Alise : sans commentaire*

Photo aérienne

Terrain

- ☐ Effondrement
- ☑ **Affaissement-dépression**
- ☐ Zone remblayée
- ☐ Puits
- ☐ Entrée à flanc de coteaux (cavage)
- ☐ Arbre isolé
- ☐ Autre :
- ☐ Aucun

Géométrie :

- ☑ **Circulaire** — Diamètre (m) # 5 — Profondeur max (m) # 0,1
- ☐ Quelconque — Longueur min (m) # — Longueur max (m) #

Observations

Alise : sans commentaire

Origine probable de l'indice

Type

- ☐ Carrière souterraine
- ☐ Carrière à ciel ouvert
- ☐ Carrière type inconnu
- ☐ Karstique (Naturel)
- ☑ **Indéterminé**
- ☐ Puits à eau

Matière extraite

- ☐ Marne
- ☐ Pierre de taille
- ☐ Cailloux
- ☐ Argile
- ☐ Sable

Commentaires

Indice n° : 76096-193

Indice mentionné lors de l'enquête orale - visible sur le terrain

Localisation

Département : 76 - Seine-Maritime

Commune : Biville-la-Baignarde

Repères locaux

Hameau/Lieu-dit :

Autre (route, chemin...) :

Coordonnées

Système : *RFG93-CC50*

Orig. report carto :

x : *1 558 885*

y : *9 171 949*

Précision :

Type de Report : *Ponctuel*

Contexte

Geomorphologique : *Plateau*

Altitude de la nappe : 105 m

Source : Atlas BRGM 2012-ME

Source(s) de l'information

Reprise indice sans modification du RICS initial :Alise / / mars 2010

Archives (Cf. fiche(s) détaillée(s) page(s) suivante(s))

Témoignages

Lieu	Déclarant	Date	Observations / déclarations
Enquête orale	*N°56*	*2010 ?*	*Alise : sans commentaire*

Photo aérienne

Terrain

- ☐ Effondrement
- ☑ **Affaissement-dépression**
- ☐ Zone remblayée
- ☐ Puits
- ☐ Entrée à flanc de coteaux (cavage)
- ☐ Arbre isolé
- ☐ Autre :
- ☐ Aucun

Géométrie :

- ☐ Circulaire — Diamètre (m) # — Profondeur max (m) # **0,3**
- ☑ **Quelconque** — Longueur min (m) # **2** — Longueur max (m) # **3**

Observations

Alise : sans commentaire

Origine probable de l'indice

Type

- ☐ Carrière souterraine
- ☐ Carrière à ciel ouvert
- ☐ Carrière type inconnu
- ☐ Karstique (Naturel)
- ☑ **Indéterminé**
- ☐ Puits à eau

Matière extraite

- ☐ Marne
- ☐ Pierre de taille
- ☐ Cailloux
- ☐ Argile
- ☐ Sable

Commentaires

Indice n° : 76096-194

Indice mentionné lors de l'enquête orale - non visible sur le terrain

Localisation

Département : 76 - Seine-Maritime

Commune : Biville-la-Baignarde

Repères locaux

Hameau/Lieu-dit : le Bas de Biville

Autre (route, chemin...) :

Coordonnées

Système : *RFG93-CC50*

Orig. report carto : *Cadastre*

x : *1 558 588*

y : *9 170 877*

Précision :

Type de Report : *Ponctuel*

Contexte

Geomorphologique : *Plateau*

Altitude de la nappe : 110 m

Source : Atlas BRGM 2012-ME

Source(s) de l'information

Reprise indice sans modification du RICS initial :Alise / / mars 2010

Archives (Cf. fiche(s) détaillée(s) page(s) suivante(s))

Témoignages

Lieu	Déclarant	Date	Observations / déclarations
Enquête orale	*N°88*	*2010 ?*	*Alise : sans commentaire*

Photo aérienne

Terrain

- ☐ Effondrement
- ☐ Affaissement-dépression
- ☐ Zone remblayée
- ☐ Puits
- ☐ Entrée à flanc de coteaux (cavage)
- ☐ Arbre isolé
- ☐ Autre :
- ☐ Aucun

Géométrie :

- ☐ Circulaire — Diamètre (m) # — Profondeur max (m) #
- ☐ Quelconque — Longueur min (m) # — Longueur max (m) #

Observations

Origine probable de l'indice

Type

- ☐ Carrière souterraine
- ☐ Carrière à ciel ouvert
- ☐ Carrière type inconnu
- ☐ Karstique (Naturel)
- ☐ Indéterminé
- ☐ Puits à eau
- ☑ *Puisard*

Matière extraite

- ☐ Marne
- ☐ Pierre de taille
- ☐ Cailloux
- ☐ Argile
- ☐ Sable

Commentaires

Indice n° : 76096-195

Indice mentionné lors de l'enquête orale - visible sur le terrain

Localisation

Département : 76 - Seine-Maritime

Commune : Biville-la-Baignarde

Repères locaux

Hameau/Lieu-dit : les Patichères

Autre (route, chemin...) :

Coordonnées

Système : *RFG93-CC50*

Orig. report carto :

x : *1 559 146*

y : *9 171 307*

Précision :

Type de Report : *Ponctuel*

Contexte

Geomorphologique : *Plateau*

Altitude de la nappe : 110 m

Source : Atlas BRGM 2012-ME

Source(s) de l'information

Reprise indice sans modification du RICS initial :Alise / / mars 2010

Archives (Cf. fiche(s) détaillée(s) page(s) suivante(s))

Témoignages

Lieu	Déclarant	Date	Observations / déclarations
Enquête orale	*N°75*	*2010 ?*	*Alise : sans commentaire*

Photo aérienne

Terrain

- ☐ Effondrement
- ☑ **Affaissement-dépression**
- ☐ Zone remblayée
- ☐ Puits
- ☐ Entrée à flanc de coteaux (cavage)
- ☐ Arbre isolé
- ☐ Autre :
- ☐ Aucun

Géométrie :

- ☐ Circulaire — Diamètre (m) # — Profondeur max (m) #
- ☑ **Quelconque** — Longueur min (m) # — Longueur max (m) #

Observations

Alise : sans commentaire

Origine probable de l'indice

Type

- ☐ Carrière souterraine
- ☐ Carrière à ciel ouvert
- ☐ Carrière type inconnu
- ☐ Karstique (Naturel)
- ☑ **Indéterminé**
- ☐ Puits à eau

Matière extraite

- ☐ Marne
- ☐ Pierre de taille
- ☐ Cailloux
- ☐ Argile
- ☐ Sable

Commentaires



76-096-195

Hiver 2010

Indice n° : 76096-196

Indice recensé en archive(s) - non visible sur le terrain

Localisation

Département : 76 - Seine-Maritime

Commune : Biville-la-Baignarde

Repères locaux

Hameau/Lieu-dit : la Rue Neuve

Autre (route, chemin...) :

Coordonnées

Système : *RFG93-CC50*

Orig. report carto : *Cadastre*

x : *1 558 859*

y : *9 170 645*

Précision :

Type de Report : *Ponctuel*

Contexte

Geomorphologique : *Plateau*

Altitude de la nappe : 110 m

Source : Atlas BRGM 2012-ME

Source(s) de l'information

Reprise indice sans modification du RICS initial :Alise / / mars 2010

Archives (Cf. fiche(s) détaillée(s) page(s) suivante(s))

Témoignages

Lieu	Déclarant	Date	Observations / déclarations
Enquête orale	*N°25*	*2010 ?*	*Alise : sans commentaire*

Photo aérienne

Terrain

- ☐ Effondrement
- ☐ Affaissement-dépression
- ☐ Zone remblayée
- ☐ Puits
- ☐ Entrée à flanc de coteaux (cavage)
- ☐ Arbre isolé
- ☐ Autre :
- ☐ Aucun

Géométrie :

- ☐ Circulaire — Diamètre (m) # — Profondeur max (m) #
- ☐ Quelconque — Longueur min (m) # — Longueur max (m) #

Observations

Origine probable de l'indice

Type

- ☐ Carrière souterraine
- ☐ Carrière à ciel ouvert
- ☐ Carrière type inconnu
- ☐ Karstique (Naturel)
- ☐ Indéterminé
- ☐ Puits à eau
- ☑ *Puisard*

Matière extraite

- ☐ Marne
- ☐ Pierre de taille
- ☐ Cailloux
- ☐ Argile
- ☐ Sable

Commentaires

Indice n° : 76096-197

Indice mentionné lors de l'enquête orale - non visible sur le terrain

Localisation

Département : 76 - Seine-Maritime

Commune : Biville-la-Baignarde

Repères locaux

Hameau/Lieu-dit : le Fresne

Autre (route, chemin...) :

Coordonnées

Système : *RFG93-CC50*

Orig. report carto :

x : *1 559 530*

y : *9 172 228*

Précision :

Type de Report : *Ponctuel*

Contexte

Geomorphologique : *Plateau*

Altitude de la nappe : 100 m

Source : Atlas BRGM 2012-ME

Source(s) de l'information

Reprise indice sans modification du RICS initial :Alise / / mars 2010

Archives (Cf. fiche(s) détaillée(s) page(s) suivante(s))

Témoignages

Lieu	Déclarant	Date	Observations / déclarations
Enquête orale	*N°30*	*2010 ?*	*Alise : sans commentaire*

Photo aérienne

Terrain

- ☐ Effondrement
- ☐ Affaissement-dépression
- ☐ Zone remblayée
- ☐ Puits
- ☐ Entrée à flanc de coteaux (cavage)
- ☐ Arbre isolé
- ☐ Autre :
- ☐ Aucun

Géométrie :

- ☐ Circulaire — Diamètre (m) # — Profondeur max (m) #
- ☐ Quelconque — Longueur min (m) # — Longueur max (m) #

Observations

Origine probable de l'indice

Type

- ☐ Carrière souterraine
- ☐ Carrière à ciel ouvert
- ☐ Carrière type inconnu
- ☐ Karstique (Naturel)
- ☐ Indéterminé
- ☐ Puits à eau
- ☑ *Puisard*

Matière extraite

- ☐ Marne
- ☐ Pierre de taille
- ☐ Cailloux
- ☐ Argile
- ☐ Sable

Commentaires

Indice n° : 76096-198

Indice mentionné lors de l'enquête orale - non visible sur le terrain

Localisation

Département : 76 - Seine-Maritime

Commune : Biville-la-Baignarde

Repères locaux

Hameau/Lieu-dit : le Fresne

Autre (route, chemin...) :

Coordonnées

Système : *RFG93-CC50*

Orig. report carto : *Cadastre*

x : *1 559 669*

y : *9 172 081*

Précision :

Type de Report : *Ponctuel*

Contexte

Geomorphologique : *Plateau*

Altitude de la nappe : 105 m

Source : Atlas BRGM 2012-ME

Source(s) de l'information

Reprise indice sans modification du RICS initial :Alise / / mars 2010

Archives (Cf. fiche(s) détaillée(s) page(s) suivante(s))

Témoignages

Lieu	Déclarant	Date	Observations / déclarations
Enquête orale	*N°67-42*	*2010 ?*	*Alise : sans commentaire*

Photo aérienne

Terrain

- ☐ Effondrement
- ☐ Affaissement-dépression
- ☐ Zone remblayée
- ☐ Puits
- ☐ Entrée à flanc de coteaux (cavage)
- ☐ Arbre isolé
- ☐ Autre :
- ☐ Aucun

Géométrie :

- ☐ Circulaire — Diamètre (m) # — Profondeur max (m) #
- ☐ Quelconque — Longueur min (m) # — Longueur max (m) #

Observations

Origine probable de l'indice

Type

- ☐ Carrière souterraine
- ☐ Carrière à ciel ouvert
- ☐ Carrière type inconnu
- ☐ Karstique (Naturel)
- ☑ Indéterminé
- ☐ Puits à eau

Matière extraite

- ☐ Marne
- ☐ Pierre de taille
- ☐ Cailloux
- ☐ Argile
- ☐ Sable

Commentaires

Indice n° : 76096-199

Indice mentionné lors de l'enquête orale - visible sur le terrain

Localisation

Département : 76 - Seine-Maritime

Commune : Biville-la-Baignarde

Repères locaux

Hameau/Lieu-dit : les Patichères

Autre (route, chemin...) :

Coordonnées

Système : *RFG93-CC50*

Orig. report carto :

x : *1 558 774*

y : *9 171 028*

Précision :

Type de Report : *Ponctuel*

Contexte

Geomorphologique : *Plateau*

Altitude de la nappe : 110 m

Source : Atlas BRGM 2012-ME

Source(s) de l'information

Reprise indice sans modification du RICS initial :Alise / / mars 2010

Archives (Cf. fiche(s) détaillée(s) page(s) suivante(s))

Témoignages

Lieu	Déclarant	Date	Observations / déclarations
Enquête orale	*N°33*	*2010 ?*	*Alise : sans commentaire*

Photo aérienne

Terrain

- ☐ Effondrement
- ☐ Affaissement-dépression
- ☐ Zone remblayée
- ☑ Puits
- ☐ Entrée à flanc de coteaux (cavage)
- ☐ Arbre isolé
- ☐ Autre :
- ☐ Aucun

Géométrie :

- ☑ Circulaire — Diamètre (m) # 1 — Profondeur max (m) # 23
- ☐ Quelconque — Longueur min (m) # — Longueur max (m) #

Observations

Alise : sans commentaire

Origine probable de l'indice

Type

- ☐ Carrière souterraine
- ☐ Carrière à ciel ouvert
- ☐ Carrière type inconnu
- ☐ Karstique (Naturel)
- ☐ Indéterminé
- ☑ Puits à eau

Matière extraite

- ☐ Marne
- ☐ Pierre de taille
- ☐ Cailloux
- ☐ Argile
- ☐ Sable

Commentaires



76-096-199

Hiver 2010

Indice n° : 76096-200

Indice mentionné lors de l'enquête orale - visible sur le terrain

Localisation

Département : 76 - Seine-Maritime

Commune : Biville-la-Baignarde

Repères locaux

Hameau/Lieu-dit : les Patichères

Autre (route, chemin...) :

Coordonnées

Système : *RFG93-CC50*

Orig. report carto : *Carte*

x : *1 559 039*

y : *9 171 344*

Précision :

Type de Report : *Ponctuel*

Contexte

Geomorphologique : *Plateau*

Altitude de la nappe : 110 m

Source : Atlas BRGM 2012-ME

Source(s) de l'information

Reprise indice sans modification du RICS initial :Alise / / mars 2010

Archives (Cf. fiche(s) détaillée(s) page(s) suivante(s))

Témoignages

Lieu	Déclarant	Date	Observations / déclarations
Enquête orale	*N°1*		*Alise : sans commentaire*

Photo aérienne

Terrain

- ☐ Effondrement
- ☐ Affaissement-dépression
- ☐ Zone remblayée
- ☐ Puits
- ☐ Entrée à flanc de coteaux (cavage)
- ☐ Arbre isolé
- ☐ Autre :
- ☐ Aucun

Géométrie :

- ☐ Circulaire — Diamètre (m) # — Profondeur max (m) #
- ☐ Quelconque — Longueur min (m) # — Longueur max (m) #

Observations

Origine probable de l'indice

Type

- ☐ Carrière souterraine
- ☐ Carrière à ciel ouvert
- ☐ Carrière type inconnu
- ☐ Karstique (Naturel)
- ☐ Indéterminé
- ☐ Puits à eau
- ☑ *Mare*

Matière extraite

- ☐ Marne
- ☐ Pierre de taille
- ☐ Cailloux
- ☐ Argile
- ☐ Sable

Commentaires

Indice n° : 76096-201

Indice mentionné lors de l'enquête orale - non visible sur le terrain

Localisation

Département : 76 - Seine-Maritime

Commune : Biville-la-Baignarde

Repères locaux

Hameau/Lieu-dit : la Rue Neuve

Autre (route, chemin...) :

Coordonnées

Système : *RFG93-CC50*

Orig. report carto : *Cadastre*

x : *1 558 887*

y : *9 170 574*

Précision :

Type de Report : *Ponctuel*

Contexte

Geomorphologique : *Plateau*

Altitude de la nappe : 115 m

Source : Atlas BRGM 2012-ME

Source(s) de l'information

Reprise indice sans modification du RICS initial :Alise / / mars 2010

Archives (Cf. fiche(s) détaillée(s) page(s) suivante(s))

Témoignages

Lieu	Déclarant	Date	Observations / déclarations
Enquête orale	*N°77*		*Alise : sans commentaire*

Photo aérienne

Terrain

- ☐ Effondrement
- ☐ Affaissement-dépression
- ☐ Zone remblayée
- ☐ Puits
- ☐ Entrée à flanc de coteaux (cavage)
- ☐ Arbre isolé
- ☐ Autre :
- ☐ Aucun

Géométrie :

- ☐ Circulaire — Diamètre (m) # — Profondeur max (m) #
- ☐ Quelconque — Longueur min (m) # — Longueur max (m) #

Observations

Origine probable de l'indice

Type

- ☐ Carrière souterraine
- ☐ Carrière à ciel ouvert
- ☐ Carrière type inconnu
- ☐ Karstique (Naturel)
- ☑ **Indéterminé**
- ☐ Puits à eau

Matière extraite

- ☐ Marne
- ☐ Pierre de taille
- ☐ Cailloux
- ☐ Argile
- ☐ Sable

Commentaires

Indice n° : 76096-202

Indice recensé en archive(s) - non visible sur le terrain

Localisation

Département : 76 - Seine-Maritime

Commune : Biville-la-Baignarde

Repères locaux

Hameau/Lieu-dit : la Rue Neuve

Autre (route, chemin...) :

Coordonnées

Système : *RFG93-CC50*

Orig. report carto : *Cadastre*

x : *1 558 882*

y : *9 170 548*

Précision :

Type de Report : *Ponctuel*

Contexte

Geomorphologique : *Plateau*

Altitude de la nappe : 115 m

Source : Atlas BRGM 2012-ME

Source(s) de l'information

Reprise indice sans modification du RICS initial :Alise / / mars 2010

Archives (Cf. fiche(s) détaillée(s) page(s) suivante(s))

Témoignages

Lieu	Déclarant	Date	Observations / déclarations
Enquête orale	*N°77*		*Alise : d'après le témoignage il s'agit d'une ancienne mare*

Photo aérienne

Terrain

- ☐ Effondrement
- ☐ Affaissement-dépression
- ☐ Zone remblayée
- ☐ Puits
- ☐ Entrée à flanc de coteaux (cavage)
- ☐ Arbre isolé
- ☐ Autre :
- ☐ Aucun

Géométrie :

- ☐ Circulaire — Diamètre (m) # — Profondeur max (m) #
- ☐ Quelconque — Longueur min (m) # — Longueur max (m) #

Observations

Origine probable de l'indice

Type

- ☐ Carrière souterraine
- ☐ Carrière à ciel ouvert
- ☐ Carrière type inconnu
- ☐ Karstique (Naturel)
- ☐ Indéterminé
- ☐ Puits à eau
- ☑ *Mare*

Matière extraite

- ☐ Marne
- ☐ Pierre de taille
- ☐ Cailloux
- ☐ Argile
- ☐ Sable

Commentaires

Indice n° : 76096-203

Indice mentionné lors de l'enquête orale - visible sur le terrain

Localisation

Département : 76 - Seine-Maritime

Commune : Biville-la-Baignarde

Repères locaux

Hameau/Lieu-dit :

Autre (route, chemin...) :

Coordonnées

Système : *RFG93-CC50*

Orig. report carto :

x : *1 558 508*

y : *9 171 756*

Précision :

Type de Report : *Ponctuel*

Contexte

Geomorphologique : *Plateau*

Altitude de la nappe : 105 m

Source : Atlas BRGM 2012-ME

Source(s) de l'information

Reprise indice sans modification du RICS initial :Alise / / mars 2010

Archives (Cf. fiche(s) détaillée(s) page(s) suivante(s))

Témoignages

Lieu	Déclarant	Date	Observations / déclarations
Enquête orale	*N°14*		*Alise : sans commentaire*

Photo aérienne

Terrain

- ☐ Effondrement
- ☐ Affaissement-dépression
- ☑ Zone remblayée
- ☐ Puits
- ☐ Entrée à flanc de coteaux (cavage)
- ☐ Arbre isolé
- ☐ Autre :
- ☐ Aucun

Géométrie :

- ☐ Circulaire — Diamètre (m) # — Profondeur max (m) #
- ☐ Quelconque — Longueur min (m) # — Longueur max (m) #

Observations

Alise : zone remblayée en surface par du béton

Origine probable de l'indice

Type

- ☐ Carrière souterraine
- ☐ Carrière à ciel ouvert
- ☐ Carrière type inconnu
- ☐ Karstique (Naturel)
- ☑ Indéterminé
- ☐ Puits à eau

Matière extraite

- ☐ Marne
- ☐ Pierre de taille
- ☐ Cailloux
- ☐ Argile
- ☐ Sable

Commentaires

Indice n° : 76096-204

Indice mentionné lors de l'enquête orale - visible sur le terrain

Localisation

Département : 76 - Seine-Maritime

Commune : Biville-la-Baignarde

Repères locaux

Hameau/Lieu-dit : les Patichères

Autre (route, chemin...) :

Coordonnées

Système : *RFG93-CC50*

Orig. report carto :

x : *1 558 971*

y : *9 171 389*

Précision :

Type de Report : *Ponctuel*

Contexte

Geomorphologique : *Plateau*

Altitude de la nappe : 110 m

Source : Atlas BRGM 2012-ME

Source(s) de l'information

Reprise indice sans modification du RICS initial :Alise / / mars 2010

Archives (Cf. fiche(s) détaillée(s) page(s) suivante(s))

Témoignages

Lieu	Déclarant	Date	Observations / déclarations
Enquête orale	*N°58*		*Alise : sans commentaire*
Terrain	*Témoignage I*		*Alise : sans commentaire*

Photo aérienne

Terrain

- ☐ Effondrement
- ☐ Affaissement-dépression
- ☐ Zone remblayée
- ☐ Puits
- ☐ Entrée à flanc de coteaux (cavage)
- ☐ Arbre isolé
- ☐ Autre :
- ☐ Aucun

Géométrie :

- ☐ Circulaire — Diamètre (m) # — Profondeur max (m) #
- ☐ Quelconque — Longueur min (m) # — Longueur max (m) #

Observations

Origine probable de l'indice

Type

- ☐ Carrière souterraine
- ☐ Carrière à ciel ouvert
- ☐ Carrière type inconnu
- ☐ Karstique (Naturel)
- ☐ Indéterminé
- ☐ Puits à eau
- ☑ *Puisard*

Matière extraite

- ☐ Marne
- ☐ Pierre de taille
- ☐ Cailloux
- ☐ Argile
- ☐ Sable

Commentaires

Indice n° : 76096-205

Indice mentionné lors de l'enquête orale - visible sur le terrain

Localisation

Département : 76 - Seine-Maritime

Commune : Biville-la-Baignarde

Repères locaux

Hameau/Lieu-dit : les Patichères

Autre (route, chemin...) :

Coordonnées

Système : *RFG93-CC50*

Orig. report carto :

x : *1 558 962*

y : *9 171 396*

Précision :

Type de Report : *Ponctuel*

Contexte

Geomorphologique : *Plateau*

Altitude de la nappe : 110 m

Source : Atlas BRGM 2012-ME

Source(s) de l'information

Reprise indice sans modification du RICS initial :Alise / / mars 2010

Archives (Cf. fiche(s) détaillée(s) page(s) suivante(s))

Témoignages

Lieu	Déclarant	Date	Observations / déclarations
Enquête orale	*n°58*		*Alise : sans commentaire*
Terrain	*Témoignage I*		*Alise : sans commentaire*

Photo aérienne

Terrain

- ☐ Effondrement
- ☐ Affaissement-dépression
- ☐ Zone remblayée
- ☐ Puits
- ☐ Entrée à flanc de coteaux (cavage)
- ☐ Arbre isolé
- ☐ Autre :
- ☐ Aucun

Géométrie :

- ☐ Circulaire — Diamètre (m) # — Profondeur max (m) #
- ☐ Quelconque — Longueur min (m) # — Longueur max (m) #

Observations

Origine probable de l'indice

Type

- ☐ Carrière souterraine
- ☐ Carrière à ciel ouvert
- ☐ Carrière type inconnu
- ☐ Karstique (Naturel)
- ☐ Indéterminé
- ☐ Puits à eau
- ☑ *Puisard*

Matière extraite

- ☐ Marne
- ☐ Pierre de taille
- ☐ Cailloux
- ☐ Argile
- ☐ Sable

Commentaires

Indice n° : 76096-206

Indice mentionné lors de l'enquête orale - non visible sur le terrain

Localisation

Département : 76 - Seine-Maritime

Commune : Biville-la-Baignarde

Repères locaux

Hameau/Lieu-dit : le-Bois-Mègle

Autre (route, chemin...) :

Coordonnées

Système : *RFG93-CC50*

Orig. report carto :

x : *1 558 744*

y : *9 171 303*

Précision :

Type de Report : *Ponctuel*

Contexte

Geomorphologique : *Plateau*

Altitude de la nappe : 110 m

Source : Atlas BRGM 2012-ME

Source(s) de l'information

Reprise indice sans modification du RICS initial :Alise / / mars 2010

Archives (Cf. fiche(s) détaillée(s) page(s) suivante(s))

Témoignages

Photo aérienne

Terrain

- ☐ Effondrement
- ☐ Affaissement-dépression
- ☐ Zone remblayée
- ☐ Puits
- ☐ Entrée à flanc de coteaux (cavage)
- ☐ Arbre isolé
- ☐ Autre :
- ☐ Aucun

Géométrie :

- ☐ Circulaire — Diamètre (m) # — Profondeur max (m) #
- ☐ Quelconque — Longueur min (m) # — Longueur max (m) #

Observations

Origine probable de l'indice

Type

- ☐ Carrière souterraine
- ☐ Carrière à ciel ouvert
- ☐ Carrière type inconnu
- ☐ Karstique (Naturel)
- ☑ Indéterminé
- ☐ Puits à eau

Matière extraite

- ☐ Marne
- ☐ Pierre de taille
- ☐ Cailloux
- ☐ Argile
- ☐ Sable

Commentaires

Indice n° : 76096-207

Indice issu des archives - non visible sur le terrain (localisé et de grandes dimensions - plans)

Localisation

Département : 76 - Seine-Maritime

Commune : Biville-la-Baignarde

Repères locaux

Hameau/Lieu-dit : le Bout de Biville

Autre (route, chemin...) :

Coordonnées

Système : *RFG93-CC50*

Orig. report carto : *Carte*

x :

y :

Précision :

Type de Report : *Aire limitée*

Contexte

Geomorphologique : *Plateau*

Altitude de la nappe : 105 m

Source : Atlas BRGM 2012-ME

Source(s) de l'information

Reprise indice sans modification du RICS initial :Alise / / mars 2010

Archives (Cf. fiche(s) détaillée(s) page(s) suivante(s))

Récentes || Auteur: Cété | Réf.: Rapport | |

Témoignages

Photo aérienne

Terrain

- ☐ Effondrement
- ☐ Affaissement-dépression
- ☐ Zone remblayée
- ☐ Puits
- ☐ Entrée à flanc de coteaux (cavage)
- ☐ Arbre isolé
- ☐ Autre :
- ☐ Aucun

Géométrie :

- ☐ Circulaire — Diamètre (m) # — Profondeur max (m) #
- ☐ Quelconque — Longueur min (m) # — Longueur max (m) #

Observations

Origine probable de l'indice

Type

- ☑ Carrière souterraine
- ☐ Carrière à ciel ouvert
- ☐ Carrière type inconnu
- ☐ Karstique (Naturel)
- ☐ Indéterminé
- ☐ Puits à eau

Matière extraite

- ☑ Marne
- ☐ Pierre de taille
- ☐ Cailloux
- ☐ Argile
- ☐ Sable

Commentaires

Indice 76096-207 / Détail document d'archives récentes

Origine du document	*Auteur :*	**Cété**
	Référence :	**Rapport**
	Date :	
Informations extraites	**RN27 - Déviation 2x2 voies / Section Tôtes - Manéhouville // Recensement des Indices de Cavités Souterraines**	
Elements de localisation	*Plan de localisation :*	*Echelle :*
	Lieu-dit :	
	Autre information :	
Elements de dimensionnement	*Plan d'extension :*	*Echelle :*
Remarques		

MINISTERE de l'EQUIPEMENT , du LOGEMENT , 13c
des TRANSPORTS

DIRECTION DEPARTEMENTALE DE L'EQUIPEMENT
DE LA SEINE-MARITIME

Route Nationale 27

DEVIATION A 2X2 VOIES

SECTION TOTES - MANEHOUVILLE

PROJET DE DEFINITION GENERA

RECENSEMENT DES CAVITES SOUTERRAINES

cete

CENTRE D'ETUDES TECHNIQUES DE L'EQUIPEMENT
NORMANDIE CENTRE

LEGENDE


Marnière (reprise de l'étude d'itinéraire)


Marnière relevée sur archives départementales


Marnière relevée sur archives communales


Marnière relevée sur archives communales confirmée par photos aériennes, visite sur terrain ou enquête orale


Carrière à ciel ouvert relevée sur archives communales


Indice de cavité souterraine relevé sur photo aérienne


Parcelle cadastrale concernée par une marnière (archives communales)

Echelle: 1/5000

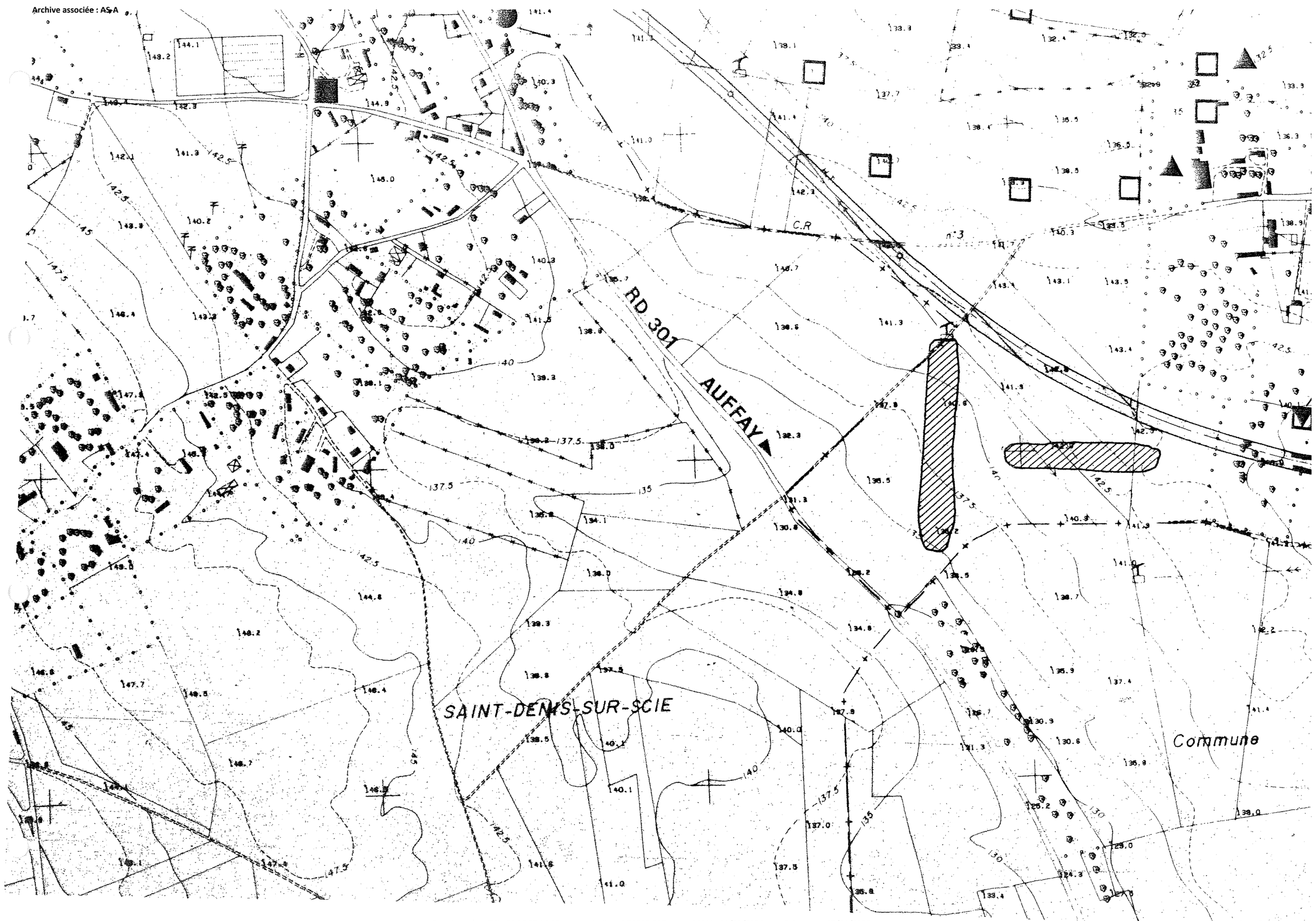
RD 301
AUFFAY
C.R
n°3
SAINT-DENIS-SUR-SCIE
Commune


RN 27
BUQUET
BIVILLE-LA-BAIGNARDE
LE FRESNE
RD 35

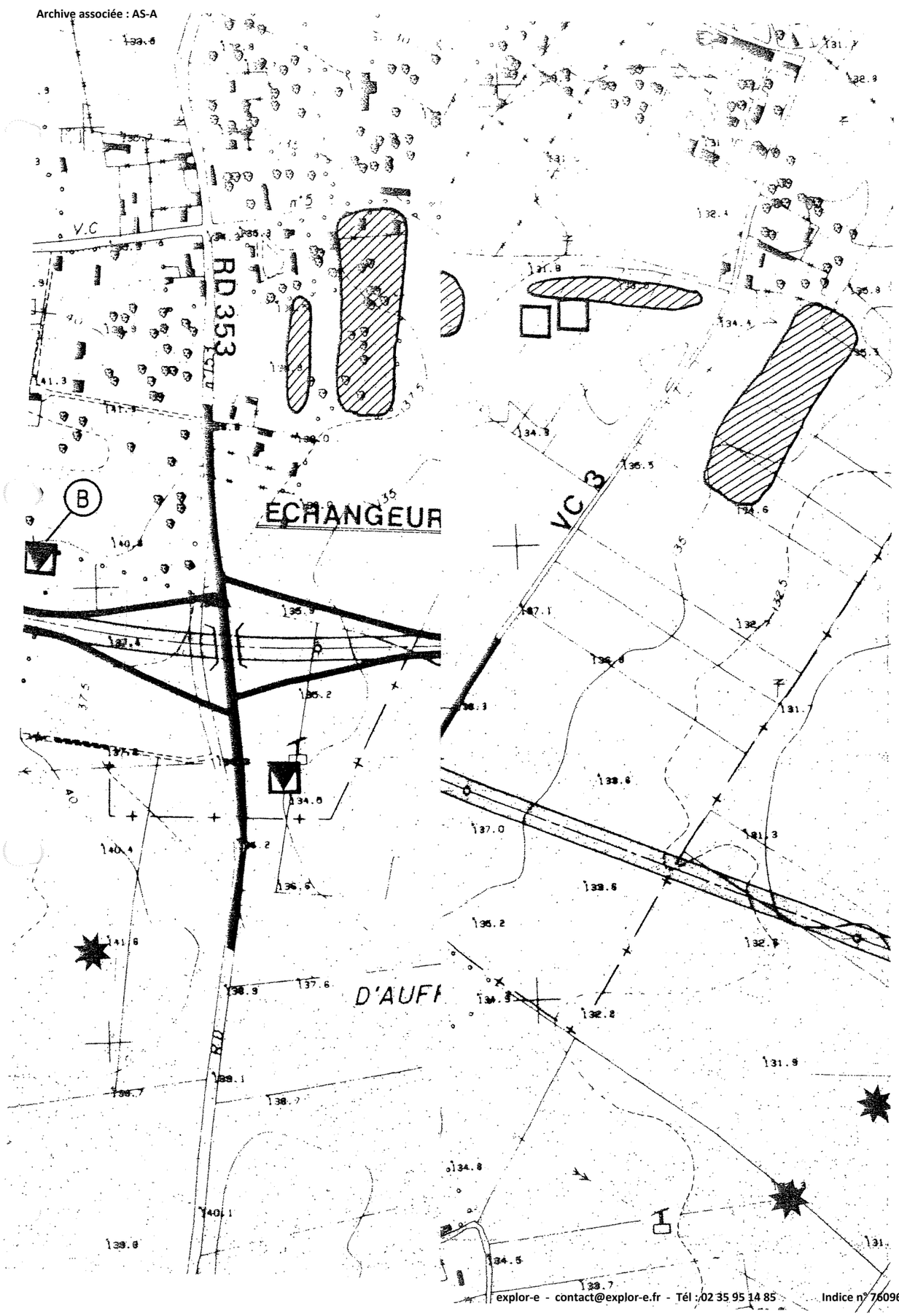
RD 353
V.C
n°5
B
ECHANGEUR
VC 3
D'AUFI

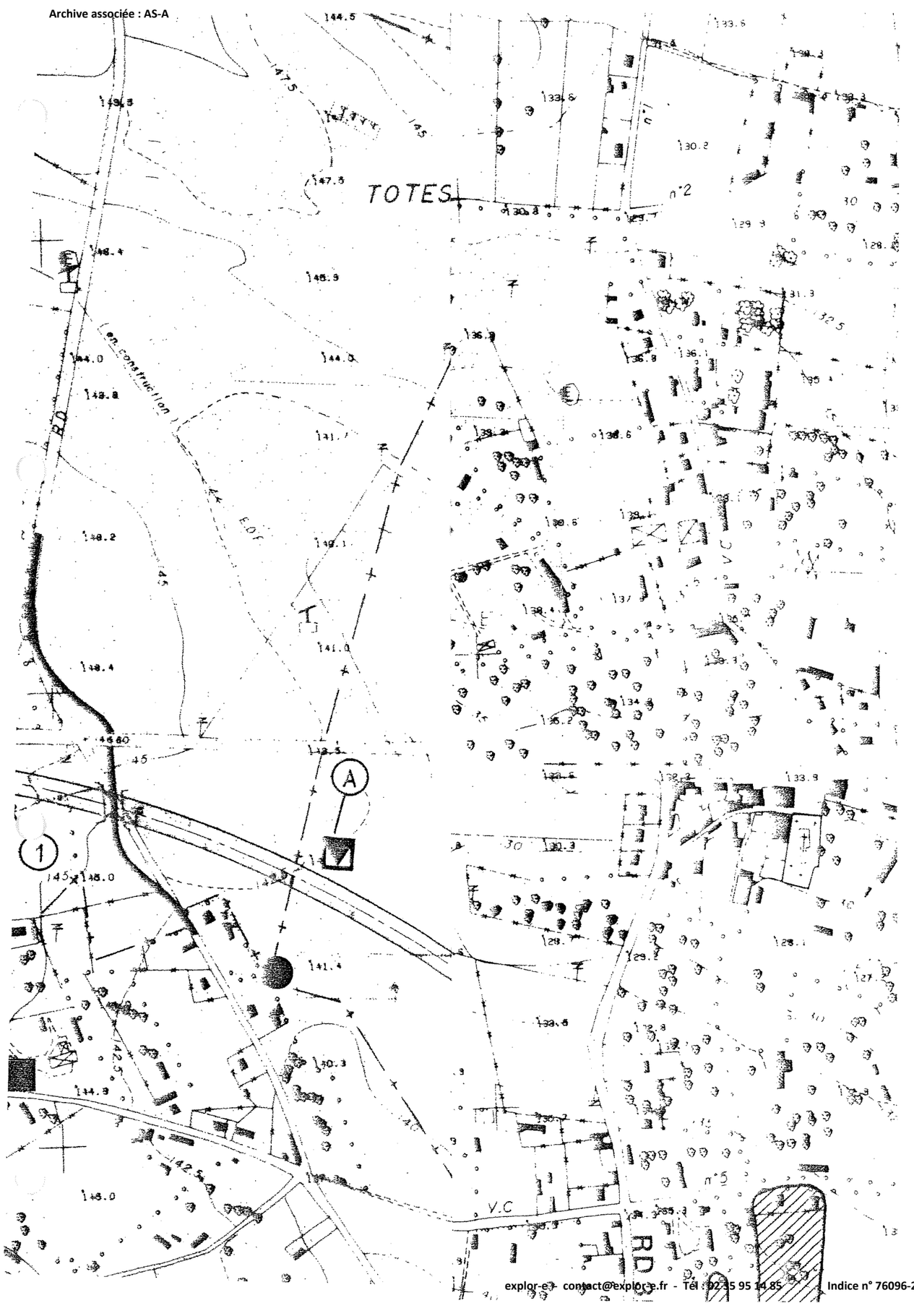
TOTES
(en construction)
RD
E.D.F
V.C
A
1

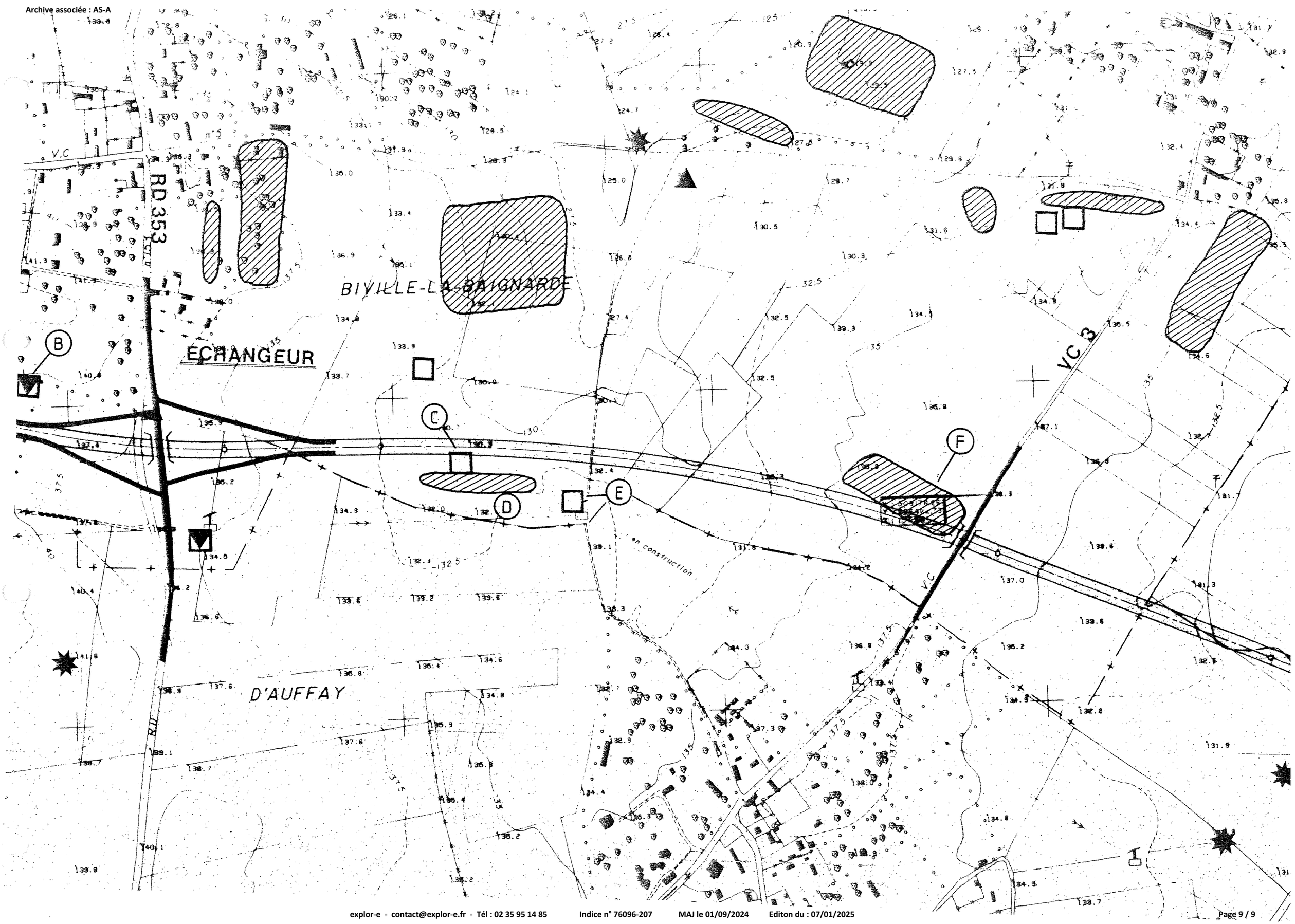
BIVILLE-LA-BAIGNARDE
ECHANGEUR
D'AUFFAY
RD 353
VC
VC 3
B
C
D
E
F
en construction

Indice n° : 76096-208

Indice issu des archives - non visible sur le terrain (localisé et de grandes dimensions - plans)

Localisation

Département : 76 - Seine-Maritime

Commune : Biville-la-Baignarde

Repères locaux

Hameau/Lieu-dit :

Autre (route, chemin...) :

Coordonnées

Système : *RFG93-CC50*

Orig. report carto : *Carte*

x :

y :

Précision :

Type de Report : *Aire limitée*

Contexte

Geomorphologique : *Plateau*

Altitude de la nappe : 105 m

Source : Atlas BRGM 2012-ME

Source(s) de l'information

Reprise indice sans modification du RICS initial :Alise / / mars 2010

Archives (Cf. fiche(s) détaillée(s) page(s) suivante(s))

Récentes || Réf.: Rapport |

Témoignages

Photo aérienne

Terrain

- ☐ Effondrement
- ☐ Affaissement-dépression
- ☐ Zone remblayée
- ☐ Puits
- ☐ Entrée à flanc de coteaux (cavage)
- ☐ Arbre isolé
- ☐ Autre :
- ☐ Aucun

Géométrie :

- ☐ Circulaire — Diamètre (m) # — Profondeur max (m) #
- ☐ Quelconque — Longueur min (m) # — Longueur max (m) #

Observations

Origine probable de l'indice

Type

- ☑ Carrière souterraine
- ☐ Carrière à ciel ouvert
- ☐ Carrière type inconnu
- ☐ Karstique (Naturel)
- ☐ Indéterminé
- ☐ Puits à eau

Matière extraite

- ☑ Marne
- ☐ Pierre de taille
- ☐ Cailloux
- ☐ Argile
- ☐ Sable

Commentaires

Indice 76096-208 / Détail document d'archives récentes

Origine du document	*Auteur :*	**Cété**
	Référence :	**Rapport**
	Date :	
Informations extraites	**RN27 - Déviation 2x2 voies / Section Tôtes - Manéhouville // Recensement des Indices de Cavités Souterraines**	
Elements de localisation	*Plan de localisation :*	*Echelle :*
	Lieu-dit :	
	Autre information :	
Elements de dimensionnement	*Plan d'extension :*	*Echelle :*
Remarques		

MINISTERE de l'EQUIPEMENT , du LOGEMENT , 13c
des TRANSPORTS

DIRECTION DEPARTEMENTALE DE L'EQUIPEMENT
DE LA SEINE-MARITIME

Route Nationale 27

DEVIATION A 2X2 VOIES

SECTION TOTES – MANEHOUVILLE

PROJET DE DEFINITION GENERA

RECENSEMENT DES CAVITES SOUTERRAINES

cete

CENTRE D'ETUDES TECHNIQUES DE L'EQUIPEMENT
NORMANDIE CENTRE

LEGENDE


Marnière (reprise de l'étude d'itinéraire)


Marnière relevée sur archives départementales


Marnière relevée sur archives communales


Marnière relevée sur archives communales confirmée par photos aériennes, visite sur terrain ou enquête orale


Carrière à ciel ouvert relevée sur archives communales


Indice de cavité souterraine relevé sur photo aérienne


Parcelle cadastrale concernée par une marnière (archives communales)

Echelle: 1/5000

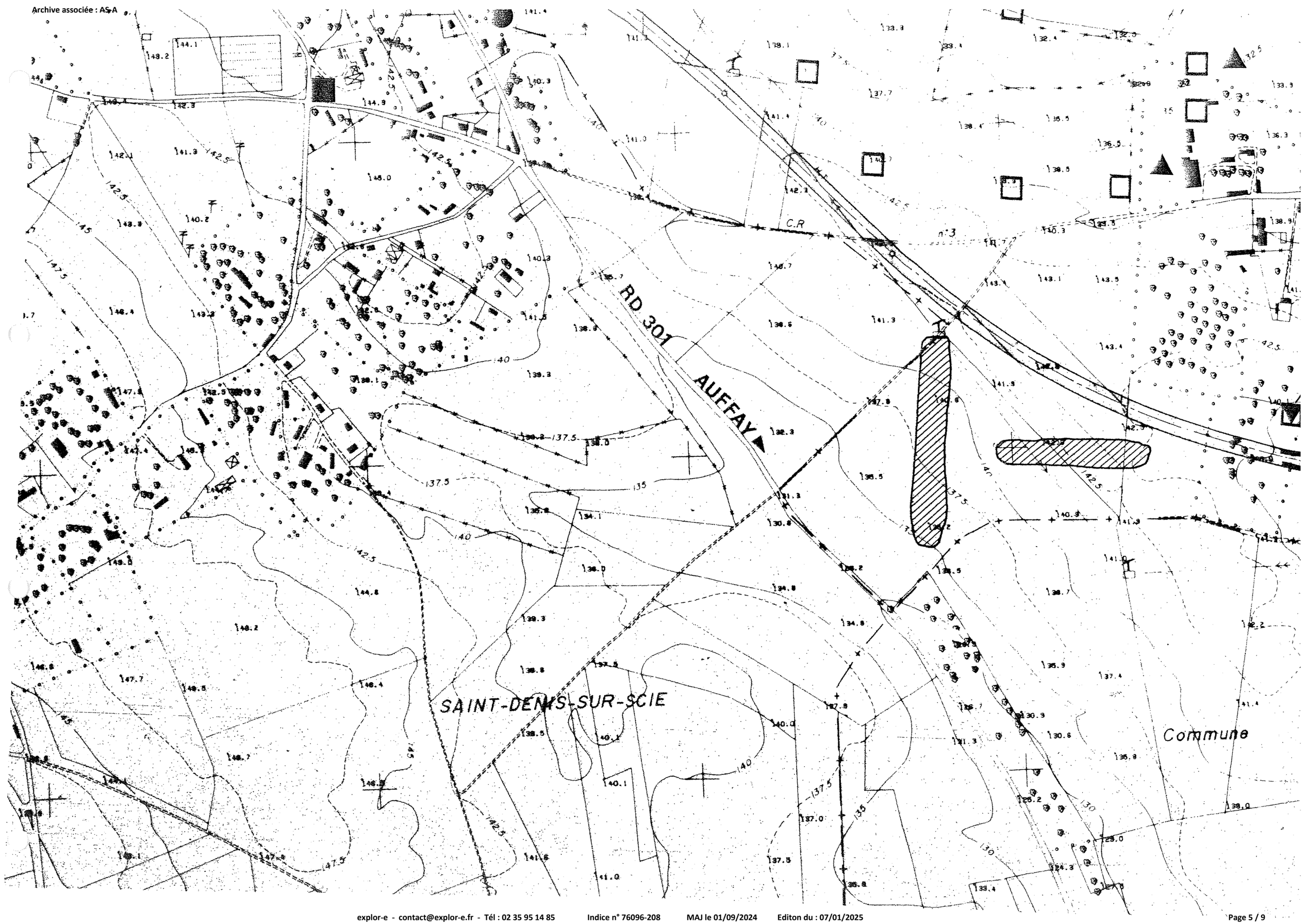
RD 301
AUFFAY
C.R
n°3
SAINT-DENIS-SUR-SCIE
Commune


BIVILLE-LA-BAIGNARDE
LE FRESNE
RN 27
BUQUET
R.N
RD 35

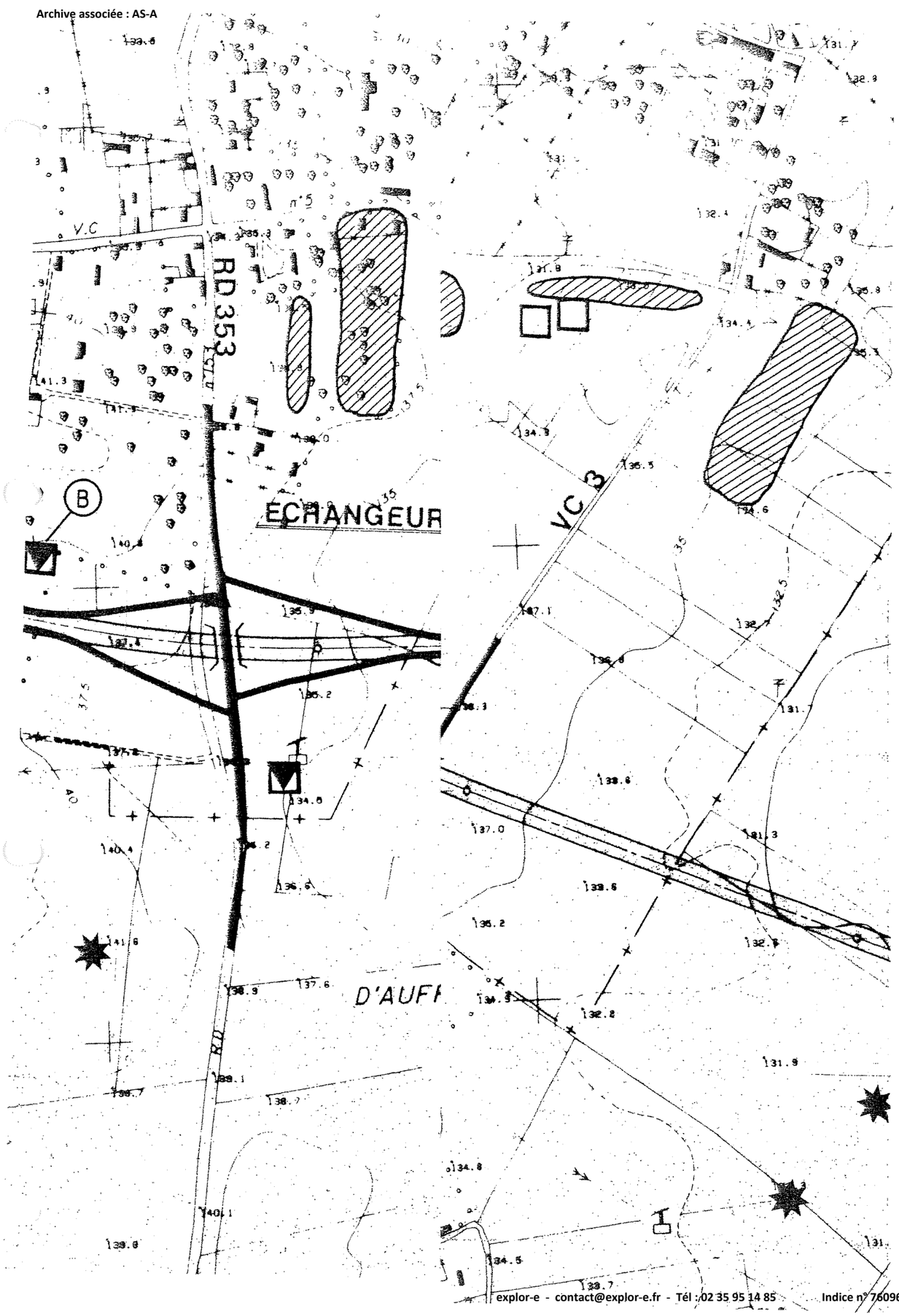
RD 353
V.C
n°5
B
ECHANGEUR
VC 3
D'AUFI

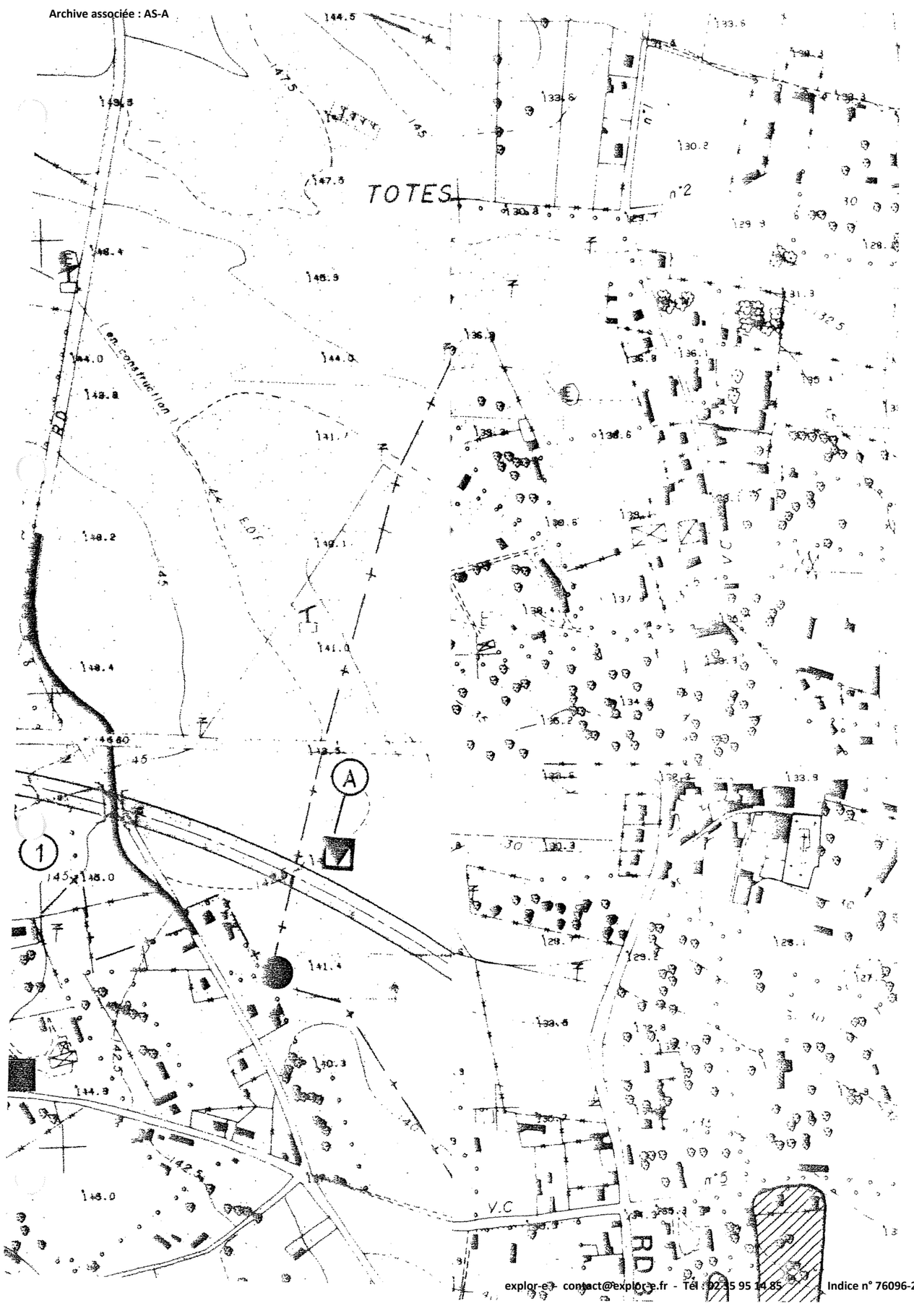
TOTES
(en construction)
RD
E.D.F
V.C
A
1

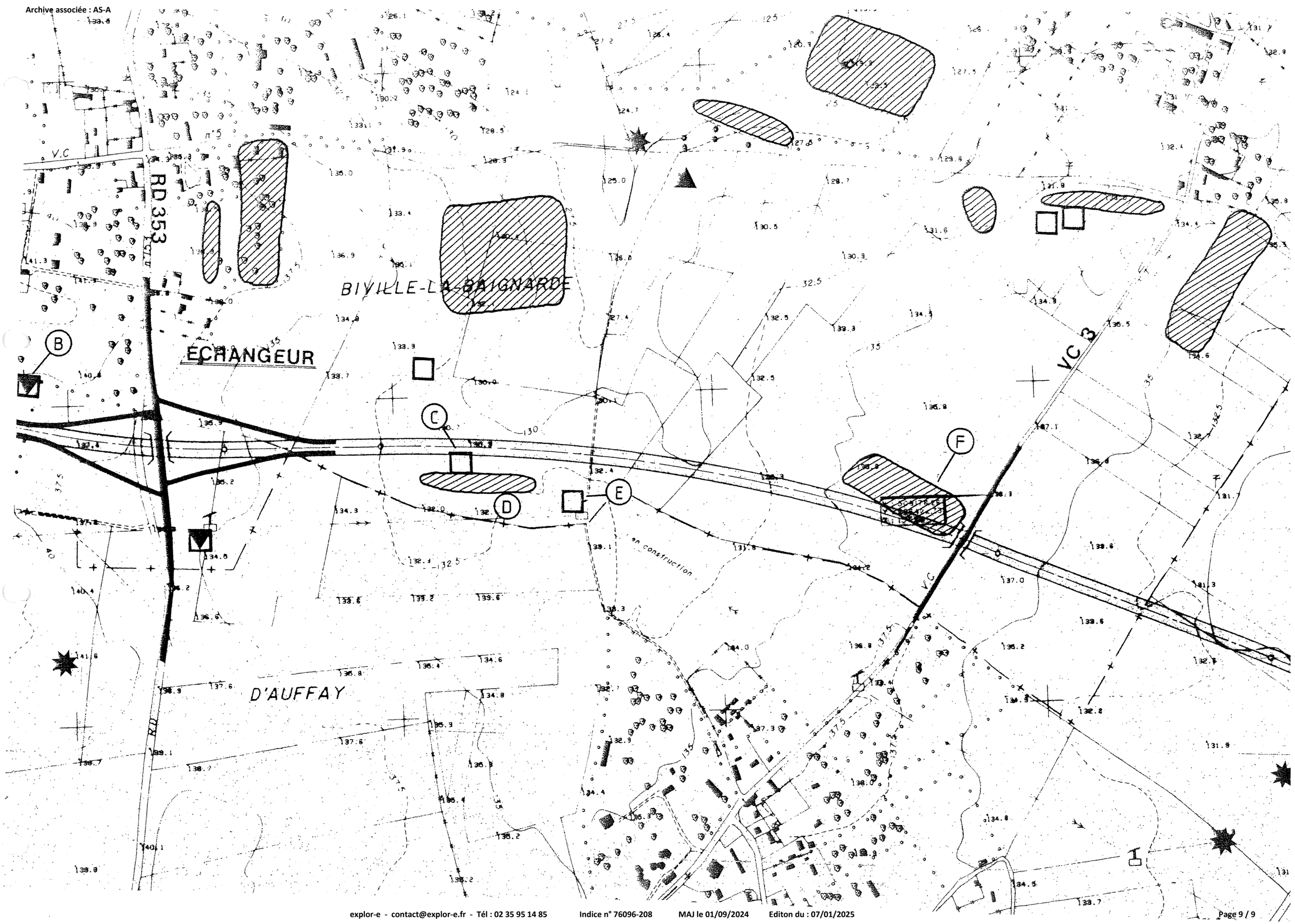
BIVILLE-LA-BAIGNARDE
ECHANGEUR
D'AUFFAY
RD 353
V.C
VC 3
B
C
D
E
F
en construction

Indice n° : 76096-209

Indice recensé en archive(s) - non visible sur le terrain

Localisation

Département : 76 - Seine-Maritime

Commune : Biville-la-Baignarde

Repères locaux

Hameau/Lieu-dit : le Fresne

Autre (route, chemin...) :

Coordonnées

Système : *RFG93-CC50*

Orig. report carto : *Carte*

x : *1 559 928*

y : *9 171 991*

Précision :

Type de Report : *Ponctuel*

Contexte

Geomorphologique : *Plateau*

Altitude de la nappe : 105 m

Source : Atlas BRGM 2012-ME

Source(s) de l'information

Reprise indice sans modification du RICS initial :Alise / / mars 2010

Archives (Cf. fiche(s) détaillée(s) page(s) suivante(s))

Récentes || Réf.: Rapport |

Témoignages

Photo aérienne

Terrain

- ☐ Effondrement
- ☐ Affaissement-dépression
- ☐ Zone remblayée
- ☐ Puits
- ☐ Entrée à flanc de coteaux (cavage)
- ☐ Arbre isolé
- ☐ Autre :
- ☐ Aucun

Géométrie :

- ☐ Circulaire — Diamètre (m) # — Profondeur max (m) #
- ☐ Quelconque — Longueur min (m) # — Longueur max (m) #

Observations

Origine probable de l'indice

Type

- ☑ Carrière souterraine
- ☐ Carrière à ciel ouvert
- ☐ Carrière type inconnu
- ☐ Karstique (Naturel)
- ☐ Indéterminé
- ☐ Puits à eau

Matière extraite

- ☑ Marne
- ☐ Pierre de taille
- ☐ Cailloux
- ☐ Argile
- ☐ Sable

Commentaires

Indice 76096-209 / Détail document d'archives récentes

Origine du document	*Auteur :*	**Cété**
	Référence :	**Rapport**
	Date :	
Informations extraites	**RN27 - Déviation 2x2 voies / Section Tôtes - Manéhouville // Recensement des Indices de Cavités Souterraines**	
Elements de localisation	*Plan de localisation :*	*Echelle :*
	Lieu-dit :	
	Autre information :	
Elements de dimensionnement	*Plan d'extension :*	*Echelle :*
Remarques		

MINISTERE de l'EQUIPEMENT , du LOGEMENT , 13c
des TRANSPORTS

DIRECTION DEPARTEMENTALE DE L'EQUIPEMENT
DE LA SEINE-MARITIME

Route Nationale 27

DEVIATION A 2X2 VOIES

SECTION TOTES – MANEHOUVILLE

PROJET DE DEFINITION GENERA

RECENSEMENT DES CAVITES SOUTERRAINES

cete

CENTRE D'ETUDES TECHNIQUES DE L'EQUIPEMENT
NORMANDIE CENTRE

LEGENDE


Marnière (reprise de l'étude d'itinéraire)


Marnière relevée sur archives départementales


Marnière relevée sur archives communales


Marnière relevée sur archives communales confirmée par photos aériennes, visite sur terrain ou enquête orale


Carrière à ciel ouvert relevée sur archives communales


Indice de cavité souterraine relevé sur photo aérienne


Parcelle cadastrale concernée par une marnière (archives communales)

Echelle: 1/5000

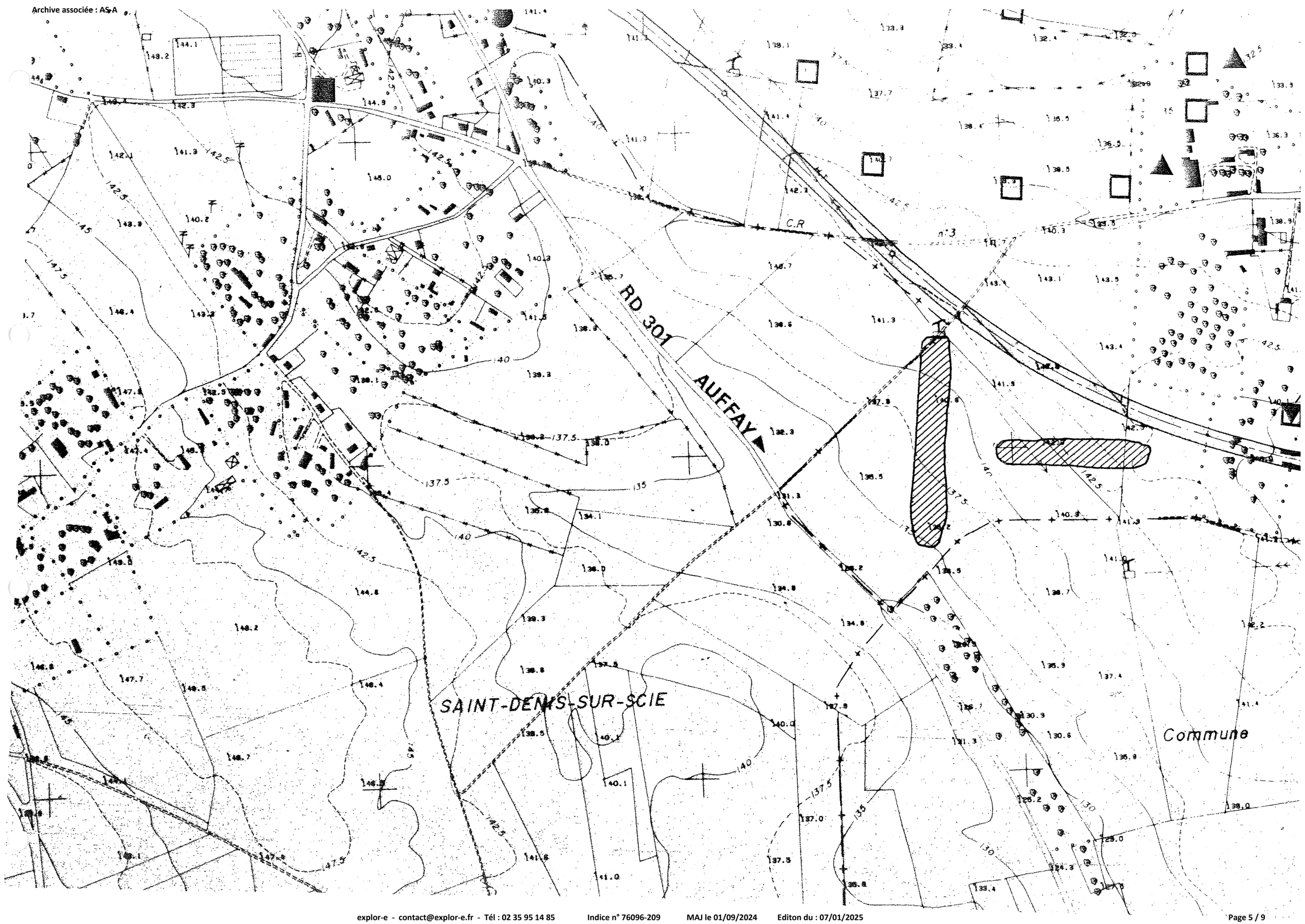
RD 301
AUFFAY
C.R
n°3
SAINT-DENIS-SUR-SCIE
Commune


BIVILLE-LA-BAIGNARDE
LE FRESNE
RN 27
BUQUET
R.N
RD 35

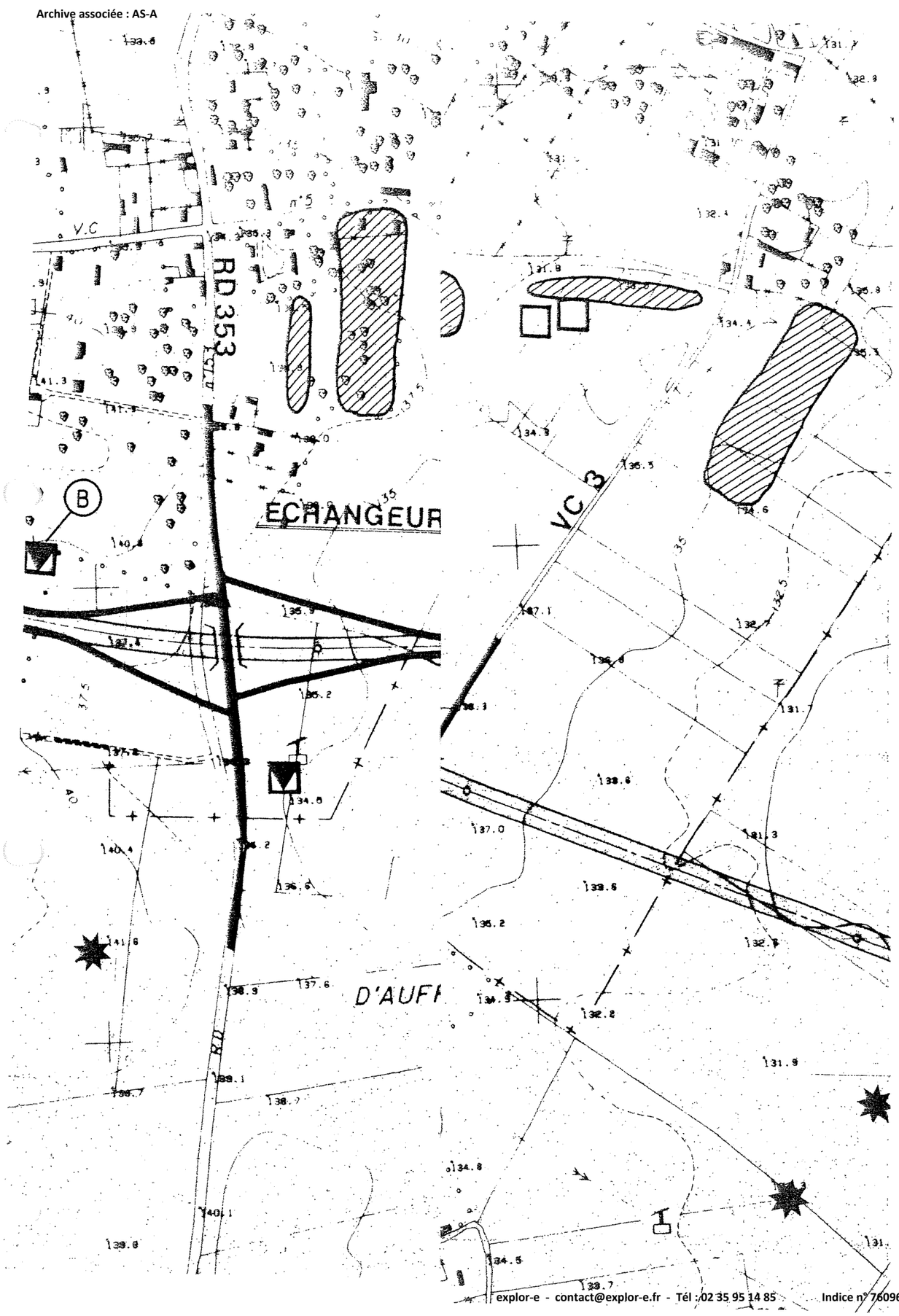
RD 353
V.C
n°5
ECHANGEUR
VC 3
B
D'AUFI

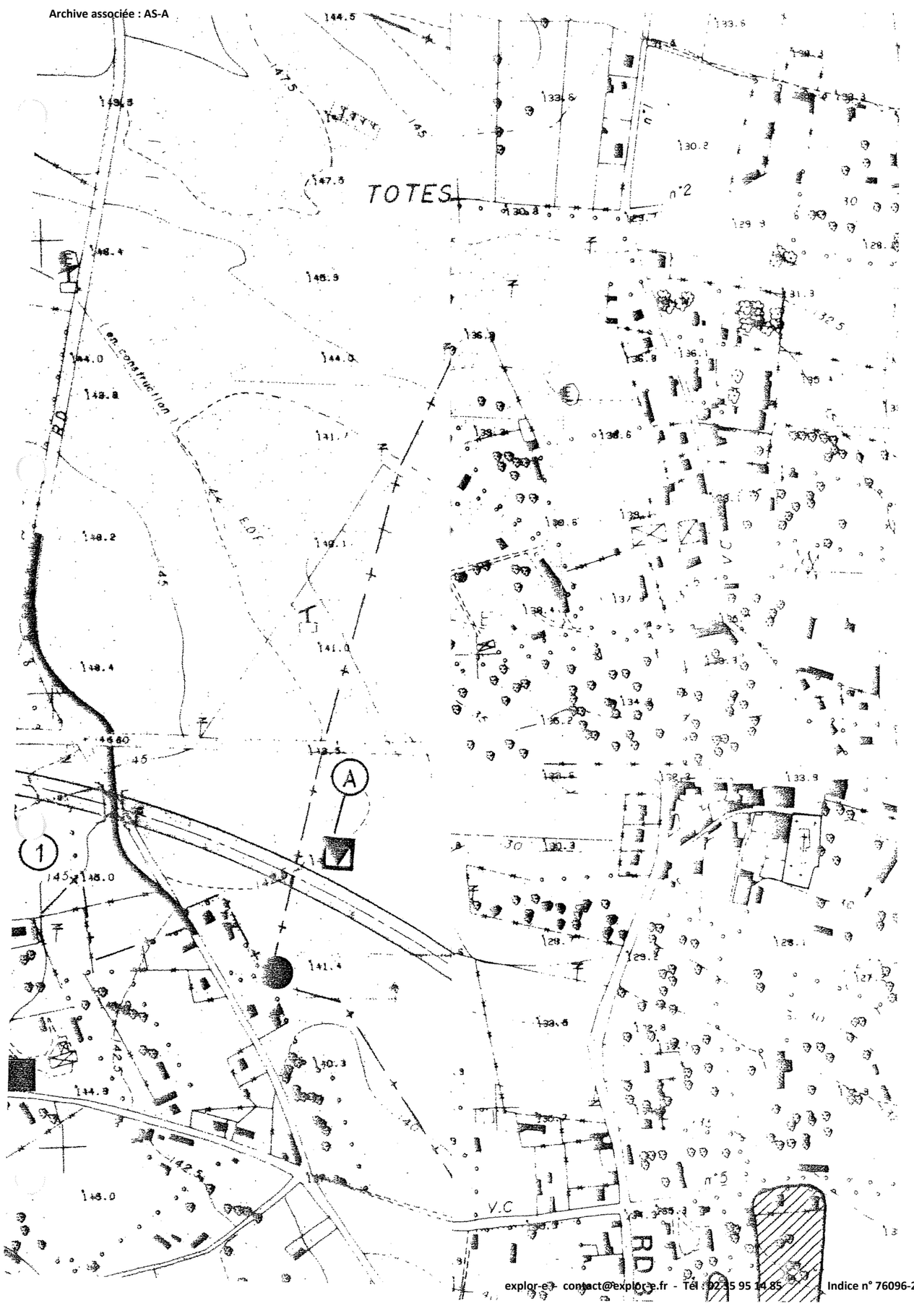
TOTES
(en construction)
RD
E.D.F
V.C
A
1

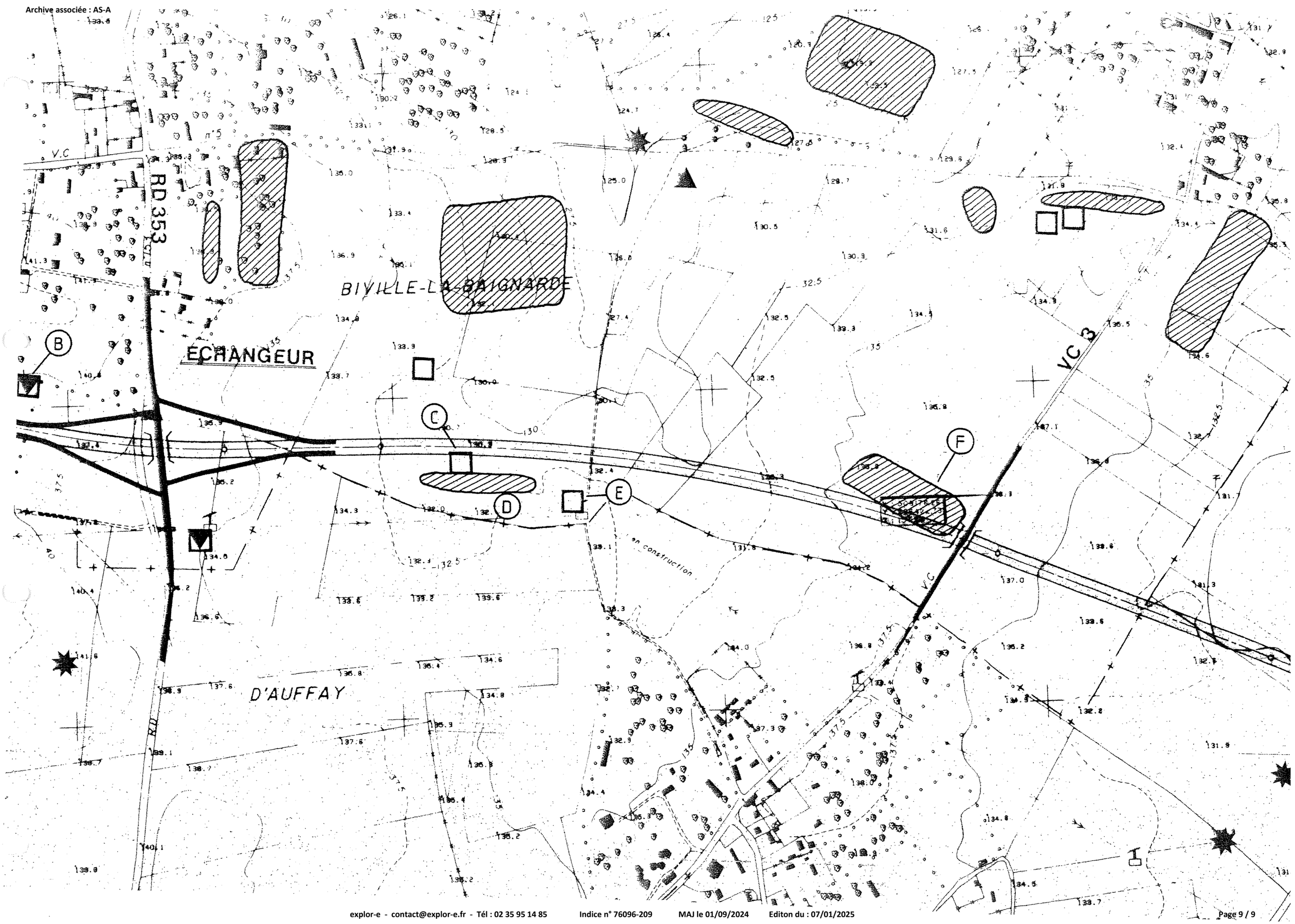
BIVILLE-LA-BAIGNARDE
ECHANGEUR
D'AUFFAY
RD 353
VC
VC 3
B
C
D
E
F
en construction