Indice n° : 76096-030

Indice recensé en archive(s) - non visible sur le terrain

Localisation

Département : 76 - Seine-Maritime

Commune : Biville-la-Baignarde

Repères locaux

Hameau/Lieu-dit : Plaine de Bonnetot

Autre (route, chemin...) :

Coordonnées

Système : *RFG93-CC50*

Orig. report carto : *Cadastre Napo non corrigé*

x : *1 558 556*

y : *9 169 689*

Précision :

Type de Report : *Ponctuel*

Contexte

Geomorphologique : *Plateau*

Altitude de la nappe : 115 m

Source : Atlas BRGM 2012-ME

Source(s) de l'information

Enrichissement du RICS initial :Alise / / mars 2010

Archives (Cf. fiche(s) détaillée(s) page(s) suivante(s))

Départementales || Réf.: 8S198 | Section: A | Parcelle: 353 | || Date: 07/12/1925 |
Communales anciennes || Section: A | Parcelle: 319 | || Date: 01/12/1927 |
Récentes || Auteur: BRGM | Réf.: BD cavités | |

Témoignages

Photo aérienne

Terrain

- ☐ Effondrement
- ☐ Affaissement-dépression
- ☐ Zone remblayée
- ☐ Puits
- ☐ Entrée à flanc de coteaux (cavage)
- ☐ Arbre isolé
- ☐ Autre :
- ☐ Aucun

Géométrie :

- ☐ Circulaire — Diamètre (m) # — Profondeur max (m) #
- ☐ Quelconque — Longueur min (m) # — Longueur max (m) #

Observations

Origine probable de l'indice

Type

- ☑ Carrière souterraine
- ☐ Carrière à ciel ouvert
- ☐ Carrière type inconnu
- ☐ Karstique (Naturel)
- ☐ Indéterminé
- ☐ Puits à eau

Matière extraite

- ☑ Marne
- ☐ Pierre de taille
- ☐ Cailloux
- ☐ Argile
- ☐ Sable

Commentaires

Indice 76096-030 / Détail document d'archives récentes

Origine du document	*Auteur :*	**BRGM**
	Référence :	**BD cavités**
	Date :	
Informations extraites	**Indice n° HNO001(85)91AA de la BD cavités**	
Elements de localisation	*Plan de localisation :*	*Echelle :*
	Lieu-dit :	
	Autre information :	
Elements de dimensionnement	*Plan d'extension :*	*Echelle :*
Remarques		

Indice 76096-030 / Détail document d'archives anciennes

Origine du document	***Archives communales***			
	Cote :			
Elements extraits	*Date du document :*	**01/12/1927**		
	Type ouvrage :			
	Déclarant :	**TROUDE Albert**		
	Locataire ou fermier :			
	Propriétaire :	**NEPVEU Juliette**		
Elements de localisation	*Plan de localisation :*	**OUI**		*Echelle :*
	Lieu-dit :			
	Cadastre de référence :	**Napoléonien**		
	Référence parcellaire :	*Section :* **A**	*Parcelle :* **319**	
	Autre information :			
	Observations :	**Déclaration d'ouverture de carrière// Parcelle en labour // Galeries en direction de l'ouest et de l'est**		
Elements de dimensionnement déclarés	*Plan d'extension :*			*Echelle :*
	Caractéristiques puits :	*Profondeur*	*/ Diamètre*	*/ Maçonné*
	Volume exploité :			
	Nombre d'étage(s) :			
	Chambres(s) :			
	Observations :			

Indice 76096-030 / Détail document d'archives anciennes

Origine du document	*Archives départementales*	
	Cote :	**8S198**
Elements extraits	*Date du document :*	**07/12/1925**
	Type ouvrage :	
	Déclarant :	**TROUDE Albert**
	Locataire ou fermier :	
	Propriétaire :	
Elements de localisation	*Plan de localisation :*	*Echelle :*
	Lieu-dit :	
	Cadastre de référence :	**Napoléonien**
	Référence parcellaire :	*Section :* **A** *Parcelle :* **353**
	Autre information :	
	Observations :	**Déclarations d'ouverture de carrières - Registres d'enregistrement // Numéro d'ordre : 5776**
Elements de dimensionnement déclarés	*Plan d'extension :*	*Echelle :*
	Caractéristiques puits :	*Profondeur* */ Diamètre* */ Maçonné*
	Volume exploité :	
	Nombre d'étage(s) :	
	Chambres(s) :	
	Observations :	

Marnière.

1.

Déclaration d'ouverture de carrière pour l'extraction de la marne.

BIVILLE-LA-BAIGNARDE, le 1er Décembre 1925.

A Monsieur le Maire de BIVILLE-LA-BAIGNA

Monsieur le Maire,

Je soussigné, Froude Albert, cultivateur à BIVILLE-LA-BAIGNARDE ai l'honneur de vous informer que j'ai ouvert ce jour, un carrière avec galeries souterraines pour l'ext de la marne. L'orifice de cette marnière en situé dans une terre en culture que j'expl appartenant à Melle Nepveu Juliette, propriét à Sainte Geneviève en Caux, portant le n° de la section A. du plan cadastral de la commu de BIVILLE-LA-BAIGNARDE, se trouvant à 54m du chemin rural de Calleville à Biville, d'une pa et à 179m du même chemin, d'autre part galeries se trouvent à une profondeur de 2 et la nature des terrains formant le puits décompose ainsi : argile 3m ; caillou noir suf 7m ; marne 6m 50 - Deux galeries s vient l'une à l'Est, l'autre à l'Ouest Aucun pleurard n'a été rencontré. L'exploita se fera conformément au décret du 26 novem 1889, à l'arrêté du 26 mars 1893 et au der arrêté de Monsieur le Préfet en date du 15 novembre

Veuillez agréer, Monsieur le Maire, l'assurance de mes sentiments respectueux.

Froude

Vu,
Le Maire,
E. Boger

MAIRIE DE BIVILLE-LA-BAIGNARDE (SEINE-INFÉRIEURE)

Archive associée : AC-A

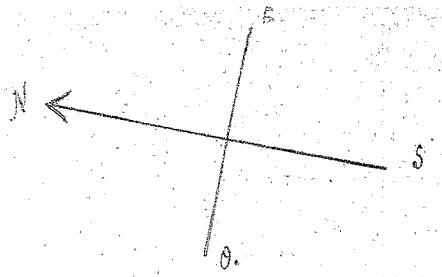

Biville la Baignarde.

Schéma
de la carrière de marne

M. Troude.

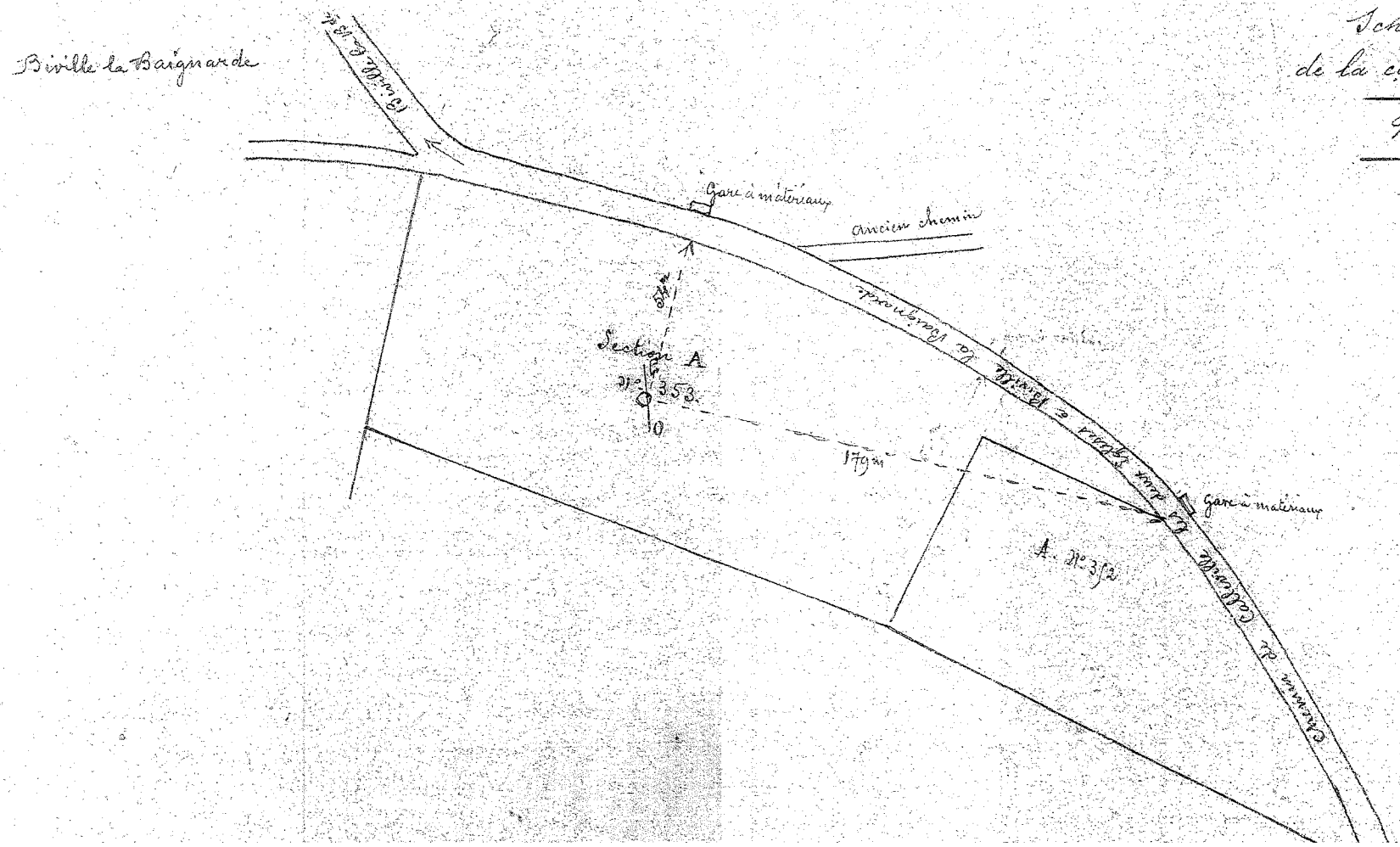

Calleville les 2 Egli

explor-e - contact@explor-e.fr - Tél : 02 35 95 14 85 Indice n° 76096-030 MAJ le 01/09/2024 Editon du : 07/01/2025 Page 6 / 7

Archive associée : AD-A

N° D'ORDRE	NOM ET PRÉNOMS DU DÉCLARANT.	COMMUNE OU A LIEU L'EXPLOITATION de la carrière.	SECTION cadastrale.	NUMÉROS DU CADASTRE.	DATE DE LA COMMUNICATION à la Préfecture.	DATE DE LA COMMUNICATION au service des Mines.
5744	Coude Albert	Orville la Rivière	A	333	7/12/29	7/12/29
5745	Poullain Maurice et Jules	Hameau Lammerville Canton de Bacqueville	D	11 et 12	8/12/29	8/12/29
5746	Delahaye Léon	Hengeville sur Mer	B	9	id	id
5747	Patel André	Saint André sur Cailly	C	141	11/12/1929	11/12/1929
5748	Malvivier Amand	Etainpuis				
5749	Lavigne Joseph	Fontpeuseumare				
5750	Du Ambroise (fils)	Criel	B	206	14/12/29	14/12/29
5751	Grout Raymond	Ecouville la Chapelle	A	182	15/12/29	13/12/29
5752	Bottin Ciprien	Saint Maclou de Folleville (Canton d'Ethimay)	B	5	16/12/29	16/12/29
5753	Briard Albert	Senneville-Sahurville	B	558	18/12/29	18/12/29
5754	Lavigne Joseph	Fontpeuseumare	A	321	23/12/29	23/12/29
5755	Roc Eugène	Saint Aubin sur Mer	C	18	id	id
5756	Arlon Eugène	Omonville	B	A	24/12/29	24/12/29
5757	Delamare Auguste	Bosc le Hard	A	107	id	id
5758	Briard Jules	Varneville Bretteville	B	69	id	id
5759	Mazurier Amand	Etainpuis	E	44	id	id
5760	Lavanne Emile et André	Bonneville	B	23	29-12-29	29-12-29
5761	Lavanne Blanchecorne Adolphe	Luneray	E	161	2-1-1929	2-1-1929

N° D'ORDRE	NOM ET PRÉNOMS DU DÉCLARANT.	COMMUNE OU A LIEU L'EXPLOITATION de la carrière.	SECTION cadastrale.	NUMÉROS DU CADASTRE.	DATE DE LA COMMUNICATION à la Préfecture.	DATE DE LA COMMUNICATION au service des Mines.
5794	Bellet Albert	Etainpuis	F	22	7-1-26	7-1-26
5795	Denis Ernest	Etainpuis	C	119	id	id
5796	Adam Edmond	Lammerville	A	49	9 5	9 5
5797	Eliot	St Wandrille Rançon	C	11	5	5
5798	Duvivier Louis	Etteville	C	27	5	5
5799	Lallemand Jules	Fauville	B	93	5	5
5800	Leconte Désiré	Canehan	B	223 Sec		
5801	Evrard Eugène	Frichemesnil	B	97	5	19-1-26
5802	Lemonnier François	Bertreville St Ouen	B	22	26 5	26 5
5803	Virin Eugène	Vieux Manoir				
5804	Alexandre Joseph	Ouville la Rivière	A	133	id	id
5805	Oursel René	Raffetot	A	226	id	id
5806	Cerrien Eugène	Ambrumesnil	C	59	29 5	29 5
5807	Fécamp Albert	Ouville-la-Rivière	C	7	30-1-26	1-2-26
5808	Fromentin Adolphe	Bellengreville	A	182	5	5
5809	Prouin	Bourg-Dun	E	59	5	5
5810	Lefebvre Louis	Chef Manneville	B	69	3 5	3 5
5811	Delatre Albert	Fontaine le Bourg	B	44	4 5	4 5
5812	Roquigny André	Fontaine le Dun	A	70	4 5	4 5

Cavités souterraines
Abandonnées "hors mines"

Fiche synthétique de la cavité : HNO0018591AA

Vous pouvez télécharger cette fiche synthétique au format ASCII.

Fiche détaillée Exporter la fiche

(*) Seuls les champs qui contiennent des données connues sont affichés à l'écran

Type de cavité :	Carrière
Origine de la source :	BRGM
Nom :	Marnière hameau du Val
Département :	Seine-Maritime
Commune :	BIVILLE-LA-BAIGNARDE
Positionnement de la cavité :	précis
Coordonnées X (Lambert II étendu) :	506286
Coordonnées Y (Lambert II étendu) :	2524571
Précision des coordonnées :	25 m
Repérage de la cavité :	orifice visible
Connaissance :	par ouvrages
Accès :	inconnu
Date de validité des informations :	01/01/1995

Indice n° : 76096-031

Indice issu des archives - non visible sur le terrain (localisé et de grandes dimensions - plans)

Localisation

Département : 76 - Seine-Maritime

Commune : Biville-la-Baignarde

Repères locaux

Hameau/Lieu-dit : le Val

Autre (route, chemin...) :

Coordonnées

Système : *RFG93-CC50*

Orig. report carto : *Cadastre Napo non corrigé*

x :

y :

Précision :

Type de Report : *Aire limitée*

Contexte

Geomorphologique : *Plateau*

Altitude de la nappe : 115 m

Source : Atlas BRGM 2012-ME

Source(s) de l'information

Enrichissement du RICS initial :Alise / / mars 2010

Archives (Cf. fiche(s) détaillée(s) page(s) suivante(s))

Départementales || Réf.: 8S198 | Section: A | Parcelle: 353 | || Date: 09/05/1922 |
Communales anciennes || Section: A | Parcelle: 349 | || Date: 09/05/1922 |
Récentes || Auteur: BRGM | Réf.: BD cavités | |

Témoignages

Photo aérienne

Terrain

- ☐ Effondrement
- ☐ Affaissement-dépression
- ☐ Zone remblayée
- ☐ Puits
- ☐ Entrée à flanc de coteaux (cavage)
- ☐ Arbre isolé
- ☐ Autre :
- ☐ Aucun

Géométrie :

- ☐ Circulaire — Diamètre (m) # — Profondeur max (m) #
- ☐ Quelconque — Longueur min (m) # — Longueur max (m) #

Observations

Origine probable de l'indice

Type

- ☑ Carrière souterraine
- ☐ Carrière à ciel ouvert
- ☐ Carrière type inconnu
- ☐ Karstique (Naturel)
- ☐ Indéterminé
- ☐ Puits à eau

Matière extraite

- ☑ Marne
- ☐ Pierre de taille
- ☐ Cailloux
- ☐ Argile
- ☐ Sable

Commentaires

Alise : Informations géographiques ne permettant pas une localisation précise, conservation d'une zone de rayon de 50m.

Indice 76096-031 / Détail document d'archives anciennes

Origine du document

Archives départementales

Cote : 8S198

Elements extraits

Date du document : 09/05/1922
Type ouvrage :
Déclarant : GUERILLON Jules
Locataire ou fermier :
Propriétaire :

Elements de localisation

Plan de localisation : *Echelle :*
Lieu-dit :
Cadastre de référence : Napoléonien
Référence parcellaire : *Section :* A *Parcelle :* 353
Autre information :
Observations : Déclarations d'ouverture de carrières - Registres d'enregistrement // Numéro d'ordre : 5438

Elements de dimensionnement déclarés

Plan d'extension : *Echelle :*
Caractéristiques puits : *Profondeur* */ Diamètre* */ Maçonné*
Volume exploité :
Nombre d'étage(s) :
Chambres(s) :
Observations :

Indice 76096-031 / Détail document d'archives anciennes

Origine du document

Archives communales

Cote :

Elements extraits

Date du document : 09/05/1922
Type ouvrage :
Déclarant : GUERILLON Jules
Locataire ou fermier :
Propriétaire : NEPVEU Jules

Elements de localisation

Plan de localisation : OUI *Echelle :*
Lieu-dit :
Cadastre de référence : Napoléonien
Référence parcellaire : *Section :* A *Parcelle :* 349
Autre information :
Observations : Déclaration d'ouverture de carrière// Parcelle en labour

Elements de dimensionnement déclarés

Plan d'extension : *Echelle :*
Caractéristiques puits : *Profondeur* 20m */ Diamètre* */ Maçonné*
Volume exploité :
Nombre d'étage(s) :
Chambres(s) :
Observations :

Indice 76096-031 / Détail document d'archives récentes

Origine du document	*Auteur :* **BRGM** *Référence :* **BD cavités** *Date :*	
Informations extraites	**Indice n° HNO0018589AA de la BD cavités**	
Elements de localisation	*Plan de localisation :* *Lieu-dit :* *Autre information :*	*Echelle :*
Elements de dimensionnement	*Plan d'extension :*	*Echelle :*
Remarques		

A Monsieur le Maire de Biville-la-Baignarde

Monsieur le Maire

Je soussigné Guérillon Jules, cultivateur, demeu
à Biville-la-Baignarde, ai l'honneur de vous infor
que j'ai ouvert aujourd'hui trois mai mil neuf cent v
une carrière avec galeries souterraines pour extraction de m
L'orifice de cette marnière est situé dans une terre en c
portant le numéro 349 de la section A du plan cadast
la commune de Biville-la-Baignarde, que j'exploite c
fermier de Monsieur Nepveu Jules, propriétaire à Sainte
vière et se trouve à deux cent cinquante mètres du c
N° 2 du Val et de l'intérieur du Bois Mègle et à pl
deux cents mètres des propriétés voisines exploitées par
broude et Mauger, appartenant également à Mr Nepveu J
Le plan se trouve au verso. Les galeries se trouven
une profondeur de 21 mètres ; et la nature des
formant le puits se décompose ainsi : argile et cai
dix mètres ; marne 11m Une carrière s'ouvre dans la
tion de Sud ouest et une autre direction Nord-est.

Aucun pleurard n'a été rencontré. L'exploitati
fera conformément au décret du 26 novembre 18
à l'arrêté du 26 mars 1893 et au dernier arrêté de
le Préfet en date du 15 novembre 1912.

Veuillez agréer, Monsieur le Maire, l'assurance
mon respect.

J. Guerillon

Biville-la-Baignarde, le 3 Mai 1922.

La présente déclaration transmise à Mr le Sous-Préfet de Dieppe avec prière de la communiquer à Mr l'Ingénieur des Mines
Biville-la-Baignarde le 5 Mai 1922
Le Maire,
[signature]

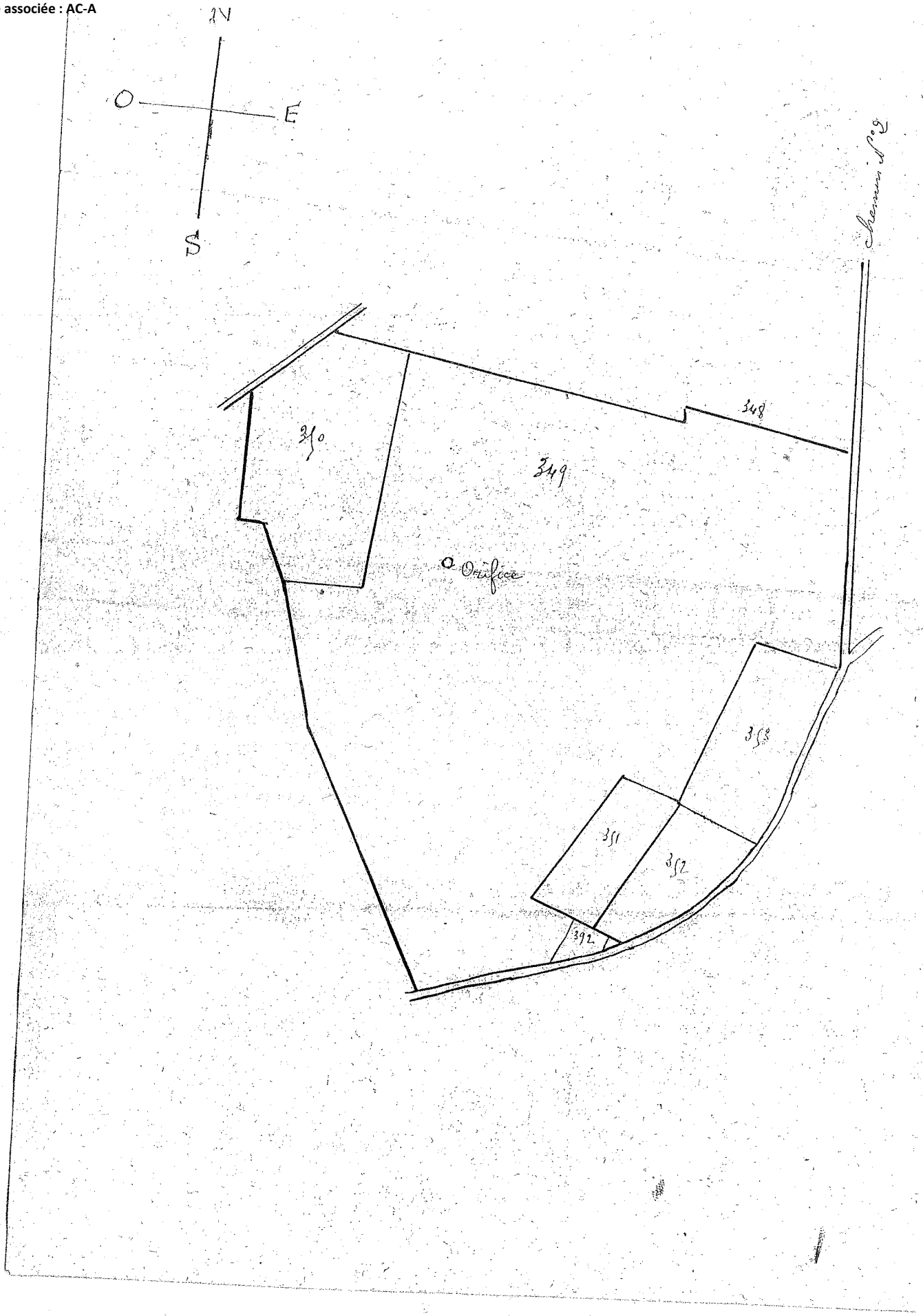
N
O
E
S
Chemin n°9
348
349
350
Orifice
352
351
392

Archive associée : AD-A

1921

Nos d'ordre	Nom et prénoms du déclarant.	Commune ou a lieu l'exploitation de la carrière.	Section cadastrale.	Numéros du cadastre.	Date de la communication à la Préfecture.	Date de la communication au service des Mines.
5426	Demouchy Jean Baptiste	Peuly	B	230	28-2	1er mars
5427	Mme Vve Etancelin	Offranville	D	142	1er mars	2 mars
5428	Durand Honoré	Beuzeville la Grenier	A	277	1er mars	4 mars
5429	Collot, à La Houssaye Beranger	Beaulot	B	8	2 mars	4 mars
5430	Testu Théodule	Yquebeuf	B	228	11 mars	11 mars
5431	Sauvage Fernand avenue du Cuen n° 72	Petit Quevilly rue d'Orléans n° 20			14 mars	17 mars
5432	Thierry Paul	Bosc le Hard	E	80 p.	16 mars	21 mars
5433	Blosseville Emile	Blosseville s/ Mer	B	341	22 mars	23 mars
5434	Vve Elie Prosper	Gruchet St Siméon	A	6	27 mars	27 mars
5435	Fleury F.	Petit Quevilly, 10 rue P. Sornelle			29 mars	30 mars
5436	Commune rue Betteville	Betteville	B	109	10 mars	5 avril
5437	Legros Maurice	Bréauté	B	311	26 avril	26 avril
5438	Guérillon Jules	Béville la Baignarde	A	349	3 mai	9 mai
5439	Vve Faucon Eugénie à Fontaine le Dun	~~Fontaine le D.~~ Crasville la Roquefort	A	145	16 mai	16 mai
5440	Monville Charlemagne	Theroulderville	A	394	18 mai	18 mai
5441	Levasseur Raoul	Authieux Ratiéville	B	107	26 mai	30 mai
5442	Billard Augustin	Veules les Roses	A	215	28-6-22	1-7-22
5443	Simon Delphin	St Aignan s/ Ry	A	243	20-7-22	21-7-22

Nos d'ordre	Nom et prénoms du déclarant.	Commune ou a lieu l'exploitation de la carrière.	Section cadastrale.	Numéros du cadastre.	Date de la communication à la Préfecture.	Date de la communication au service des Mines.

6. J.V.P.

explor-e - contact@explor-e.fr - Tél : 02 35 95 14 85 Indice n° 76096-031 MAJ le 01/09/2024 Editon du : 07/01/2025 Page 6 / 7

brgm

Cavités souterraines

Abandonnées "hors mines"

Fiche synthétique de la cavité : HNO0018589AA

Vous pouvez télécharger cette fiche synthétique au format ASCII.

Fiche détaillée Exporter la fiche

(*) Seuls les champs qui contiennent des données connues sont affichés à l'écran

Type de cavité :	Carrière
Origine de la source :	BRGM
Nom :	Marnière hameau du Val
Département :	Seine-Maritime
Commune :	BIVILLE-LA-BAIGNARDE
Positionnement de la cavité :	précis
Coordonnées X (Lambert II étendu) :	506053
Coordonnées Y (Lambert II étendu) :	2524695
Précision des coordonnées :	25 m
Repérage de la cavité :	orifice visible
Connaissance :	par ouvrages
Accès :	inconnu
Date de validité des informations :	01/01/1995

Indice n° : 76096-032

Indice recensé en archive(s) - non visible sur le terrain

Localisation

Département : 76 - Seine-Maritime

Commune : Biville-la-Baignarde

Repères locaux

Hameau/Lieu-dit :

Autre (route, chemin...) :

Coordonnées

Système : *RFG93-CC50*

Orig. report carto : *Cadastre Napo non corrigé*

x : *1 559 255*

y : *9 171 618*

Précision :

Type de Report : *Ponctuel*

Contexte

Geomorphologique : *Plateau*

Altitude de la nappe : **105 m**

Source : **Atlas BRGM 2012-ME**

Source(s) de l'information

Enrichissement du RICS initial :Alise / / mars 2010

Archives (Cf. fiche(s) détaillée(s) page(s) suivante(s))

Départementales || Réf.: 8S198 | Section: A | Parcelle: 101 | || Date: 28/01/1913 |
Communales anciennes || Section: A | Parcelle: 101 | || Date: 22/01/1913 |
Récentes || Auteur: BRGM | Réf.: BD cavités | |

Témoignages

Photo aérienne

Terrain

- ☐ Effondrement
- ☐ Affaissement-dépression
- ☐ Zone remblayée
- ☐ Puits
- ☐ Entrée à flanc de coteaux (cavage)
- ☐ Arbre isolé
- ☐ Autre :
- ☐ Aucun

Géométrie :

- ☐ Circulaire — Diamètre (m) # — Profondeur max (m) #
- ☐ Quelconque — Longueur min (m) # — Longueur max (m) #

Observations

Origine probable de l'indice

Type

- ☑ Carrière souterraine
- ☐ Carrière à ciel ouvert
- ☐ Carrière type inconnu
- ☐ Karstique (Naturel)
- ☐ Indéterminé
- ☐ Puits à eau

Matière extraite

- ☑ Marne
- ☐ Pierre de taille
- ☐ Cailloux
- ☐ Argile
- ☐ Sable

Commentaires

Indice 76096-032 / Détail document d'archives anciennes

Origine du document

Archives départementales

Cote : 8S198

Elements extraits

Date du document : 28/01/1913
Type ouvrage :
Déclarant : BURON Arnaud ?
Locataire ou fermier :
Propriétaire :

Elements de localisation

Plan de localisation : *Echelle :*
Lieu-dit :
Cadastre de référence : Napoléonien
Référence parcellaire : *Section :* A *Parcelle :* 101
Autre information :
Observations : Déclarations d'ouverture de carrières - Registres d'enregistrement // Numéro d'ordre : 3741

Elements de dimensionnement déclarés

Plan d'extension : *Echelle :*
Caractéristiques puits : *Profondeur* */ Diamètre* */ Maçonné*
Volume exploité :
Nombre d'étage(s) :
Chambres(s) :
Observations :

Indice 76096-032 / Détail document d'archives anciennes

Origine du document

Archives communales

Cote :

Elements extraits

Date du document : 22/01/1913
Type ouvrage :
Déclarant : BURON Amand
Locataire ou fermier :
Propriétaire : JAZE Alexandre

Elements de localisation

Plan de localisation : OUI *Echelle :*
Lieu-dit :
Cadastre de référence : Napoléonien
Référence parcellaire : *Section :* A *Parcelle :* 101
Autre information :
Observations : Déclaration d'ouverture de carrière// Parcelle en labour

Elements de dimensionnement déclarés

Plan d'extension : *Echelle :*
Caractéristiques puits : *Profondeur* 12,2m */ Diamètre* */ Maçonné*
Volume exploité :
Nombre d'étage(s) :
Chambres(s) :
Observations :

Indice 76096-032 / Détail document d'archives récentes

Origine du document	*Auteur :* **BRGM** *Référence :* **BD cavités** *Date :*	
Informations extraites	**Indice n° HNO0018615AA de la BD cavités**	
Elements de localisation	*Plan de localisation :* *Lieu-dit :* *Autre information :*	*Echelle :*
Elements de dimensionnement	*Plan d'extension :*	*Echelle :*
Remarques		

A Monsieur le Maire de Biville-la-Baignarde

Monsieur le Maire,

Je soussigné Buron Amand cultivateur, demeu
à Biville-la-Baignarde, ai l'honneur de vous infi
que j'ai ouvert aujourd'hui vingt deux janvier mil
cent treize une carrière avec galeries souterraines
extraction de marne. L'orifice de cette marnière est
tué dans une terre en culture portant le Numéro
de la section A du plan cadastral de la comm
de Biville-la-Baignarde que j'exploite comme
mier de Monsieur Jazé Alexandre, propriétair
demeurant à Rouen et se trouve à trente cing
tres de la grande route nationale de Dieppe
Rouen et à plus de cinquante mètres de Madam
comtesse de Conégliano la propriétaire riverai
Le plan se trouve au verso.

La galerie se trouve à une profondeur de dou
mètres vingt centimètres et la nature des terres
mant le puits se décompose ainsi : Argile :
cailloux, 4 m ; marne 7 m. La carrière s'ouvre
la direction de l'est et va se prolonger en tournant
le nord selon les facilités du travail. Aucun pleurar
été rencontré. L'exploitation se fera en se confor
au décret du 26 novembre 1889, à l'arrêté du 26 mars 1893, et
dernier arrêté de Mr le Préfet en date du 15 novembre 1912

Veuillez agréer, Monsieur le Maire, l'assurance
mon respect.

A. Buron

Biville-la-Baignarde, le 22 Janvier 1913.

La présente de[illegible] transmise à Monsieur
le Sous-Préfet de [illegible] de la communiquer
à Mr l'Ingénieur [illegible]
Biville-[illegible] le 23 janvier 1913
Le Maire,
[illegible]

MAIRIE de BIVILLE-la-BAIGNARDE (Seine-Inférieure)

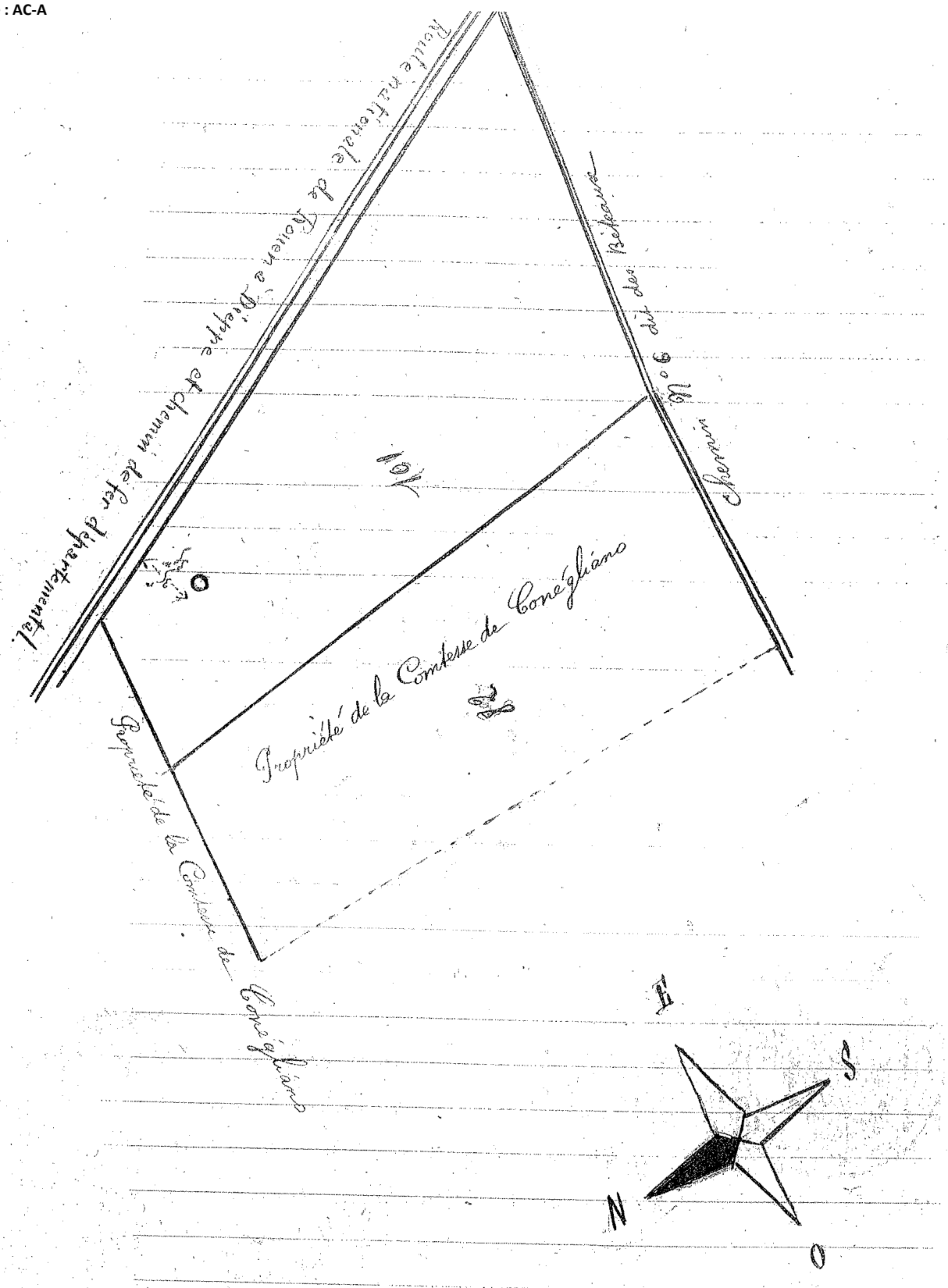
Route nationale de Rouen à Dieppe et chemin de fer départemental
Chemin N° 6 dit des Bateaux
101
Propriété de la Comtesse de Conégliano
Propriété de la Comtesse de Conégliano
E
S
N
O

explor-e - contact@explor-e.fr - Tél : 02 35 95 14 85 Indice n° 76096-032 MAJ le 01/09/2024 Editon du : 07/01/2025 Page 6 / 7

Archive associée : AD-A

N° D'ORDRE	NOM ET PRÉNOMS DU DÉCLARANT.	COMMUNE OU A LIEU L'EXPLOITATION de la carrière.	SECTION cadastrale.	NUMÉROS DU CADASTRE.	DATE DE LA COMMUNICATION à la Préfecture.	DATE DE LA COMMUNICATION au service des Mines.
3682	Dufour, Louis	St Aignan s/Ry	B	937	23 X[illegible]	24 X[illegible]
3683	Hauffray	St Aubin s/Scie	B	388	26 —	26 —
3684	Van der Paelsen	Sacoronville	C	65	26 —	27 —
3685	Colliard Désiré	Courville s/Aigues	A	391-552	27 —	28 —
3686	Bigot Henri	Bois Bérenger	A	C	27 —	28 —
3687	Treval Albert	Criquetot l'Esneval	C	2	28 —	30 —
3688	Leroy Germain	Graimville la Teinturière	C	183	28 —	30 —
3689	Laurent fils	St Aubin - Celloville	A	167	30 —	31 X[illegible]
3690	Chomassin Henri	Quville - la Rivière	A	215	dc	31 X[illegible]
3691	Varin Charles	Offranville	A	242	d°	31 [illegible]
3692	Tournevat	Barqueville	B	634	31 —	4 janvier 1915
3693	Delamare Emile	d°	B	81	31 —	4 —
3694	Villaume Alexandre	La Chaussée	A	238	31 —	4 —
3695	Samel Edouard	Seville	A	[illegible]	6 janvier 1915	6 —
3696	Bourgeaux Ernest	Gonneville	B	153	d°	6 —
3697	Morin Victorin	Bracquetuit	A	49	d°	6 —
3698	Duchaussoy César	Ormesnil Rothschild	B	140	d°	6 —
3699	Rousée Pierre	Villers-Ecalles	B	96	d°	Déposé le 13
3700	Petit Hippolyte	Esteville	A	118	7 —	10 —
3701	Leforestier Alexandre	Barqueville	D	8	d°	10 —
3702	Lanfray Augustin	Preuville	B	84	d°	10 —
3703	Mme Foliot	Bracquetuit	B	réunit pas	d°	10 —
3704	Duré	St Aubin s/Scie	B	140	d°	10 —
3705	Dupuis Prosper	Offranville	C	316	5 —	10 —
3706	Lecontre Paul	Alvimare	A	28	10 —	14 —
3707	Georges Matilde	Saint - Saëns	E	150	10 —	14 —
3708	Société G. Lange et fils exploitant	Bouzeville la Guerard	B	5	11 —	14 —
3709	Mme Godelaude	Bracquetuit	A	64	14 —	15 —
3710	Leroy	Offranville	C	143	14 —	15 —
3711	Mme Villard	Yaneleuf	A	932	14 —	15 —
3712	Asselin, Alcide,	Berthenville s/Oison	A	417	16 —	17 —
3713	Lemarchand	dc	A	32	16 —	17 —
3714	Maillard Léon	Grandes Ventes	B	918	16 —	17 —
3715	Guyard Frédéric	St Martin le Gaillard	D	413	16	17 —
3716	Lelorgne Gustave	Augnemesnil	A	69	16	17 —
3717	St Martin aux Arbres	St Martin aux arbres	A	69	16	17 —

N° D'ORDRE	NOM ET PRÉNOMS DU DÉCLARANT.	COMMUNE OU A LIEU L'EXPLOITATION de la carrière.	SECTION cadastrale.	NUMÉROS DU CADASTRE.	DATE DE LA COMMUNICATION à la Préfecture.	DATE DE LA COMMUNICATION au service des Mines.
3718	Demeules Hippolyte	Gonneville	A	62	16 janvier 1915	17 janvier 1915
3719	Demetat Léon	Colmesnil-Manneville	A	69	15 —	21 —
3720	Desardin	Bout et Marais	B	428	15 —	21 —
3721	Delaporte Henri	Criel s/mer	C	100	16 —	21 —
3722	Marie de Cleon		A	401	18 —	21 —
3723	A. Lanfray	Limesay	B	119	18 —	21 —
3724	Varin Charles	Offranville	A	382	21 —	22 —
3725	Bruno Julien	St Aubin s/mer	B	225	21 —	22 —
3726	Boisbiaut Georges	Bois d'Ennebourg	B	722	21 —	22 —
3727	Charle Henri	St Germain des Essarts	E	88	21 —	22 —
3728	Charles Célestin	Ouzouy	A	50	27 —	28 —
3729	Allary Jean	St Denis d'Aclon	A	804	21 —	22 —
3730	Mme Vérard	Grande la Rivière	A	617	21 —	22 —
3731	Lecoeur Jules	Bocasse	B	488	21 —	22 —
3732	Paul René	Clairée Motteuse	A	130	21	22
3733	Hennetier Désiré	Quenteleville	A	155	24 —	28 —
3734	Mauvoisard Pierre	Vte Maison de Toilerie	B	160	22 —	25 —
3735	Pame Adolphe	Bourg Dun	E	30	22	25 —
3736	Bocel Jules	Auppegard	C	73	24 —	27 —
3737	Henry Emile	Bondeville	[illegible]	[illegible]	[illegible]	1 Juin
3738	Lefrançois Elie	Esperonnée	B	41	27 —	28 —
3739	Tellay Adrien	Gonneville	A	291	27 —	28 —
3740	Revel Joseph	Blainville - Crevon	C	42	27 —	28 —
3741	Buron Armand	Bréauté - à Brignardes	A	101	24 —	28 —
3742	Olivier, Paul	Bréauté	A	532	27 —	Déposé le
3743	Chaigne Charles	Manquetot	A	185	27 —	28 —
3744	Legros, Gustave	Serainville	D	[illegible]	29 —	[illegible]
3745	Lelourg Emile	Mal Mannevillette	E	44	29 —	30 —
3746	Lelorgne	Belleville s/mer	B	218	29 —	30 —
3747	Lavenu Alphonse	Mal Manneville	A	59	29 —	30 —
3748	Muiot Ernest	Ouzouy	A	344	31 —	3 Janvier
3749	Beaucamp	Secteur de Bacon	A	208	31	3
3750	Duval Pierre	St Martin aux Arbres	A	49	31	3
3751	Henry Emile	Bondeville	A	3	31	3
3752	Durand Albert	Arques	A	154	31	3
3753	Ratel Jules	Bosc le hard	[illegible]	[illegible]	31	3

Cavités souterraines
Abandonnées "hors mines"

Fiche synthétique de la cavité : HNO0018615AA

Vous pouvez télécharger cette fiche synthétique au format ASCII.

Fiche détaillée Exporter la fiche

(*) Seuls les champs qui contiennent des données connues sont affichés à l'écran

Type de cavité :	Carrière
Origine de la source :	BRGM
Nom :	Marnière lieu dit 'le bout de Biville'
Département :	Seine-Maritime
Commune :	BIVILLE-LA-BAIGNARDE
Positionnement de la cavité :	précis
Coordonnées X (Lambert II étendu) :	506968
Coordonnées Y (Lambert II étendu) :	2526454
Précision des coordonnées :	25 m
Repérage de la cavité :	orifice visible
Connaissance :	par ouvrages
Accès :	inconnu
Date de validité des informations :	01/01/1995

Indice n° : 76096-033

Indice recensé en archive(s) - non visible sur le terrain

Localisation

Département : 76 - Seine-Maritime

Commune : Biville-la-Baignarde

Repères locaux

Hameau/Lieu-dit : les Patichères

Autre (route, chemin...) :

Coordonnées

Système : *RFG93-CC50*

Orig. report carto : *Cadastre Napo non corrigé*

x : *1 559 104*

y : *9 171 167*

Précision :

Type de Report : *Ponctuel*

Contexte

Geomorphologique : *Plateau*

Altitude de la nappe : **110 m**

Source : **Atlas BRGM 2012-ME**

Source(s) de l'information

Reprise indice sans modification du RICS initial :Alise / / mars 2010

Archives (Cf. fiche(s) détaillée(s) page(s) suivante(s))

Départementales || Réf.: 8S19-8S20 | Section: A | Parcelle: 171 | || Date: 17/08/1864 |
Communales anciennes || Section: A | Parcelle: 171 | || Date: 17/08/1864 |
Récentes || Auteur: BRGM | Réf.: BD cavités | |

Témoignages

Photo aérienne

Terrain

- ☐ Effondrement
- ☐ Affaissement-dépression
- ☐ Zone remblayée
- ☐ Puits
- ☐ Entrée à flanc de coteaux (cavage)
- ☐ Arbre isolé
- ☐ Autre :
- ☐ Aucun

Géométrie :

- ☐ Circulaire — Diamètre (m) # — Profondeur max (m) #
- ☐ Quelconque — Longueur min (m) # — Longueur max (m) #

Observations

Origine probable de l'indice

Type

- ☑ Carrière souterraine
- ☐ Carrière à ciel ouvert
- ☐ Carrière type inconnu
- ☐ Karstique (Naturel)
- ☐ Indéterminé
- ☐ Puits à eau

Matière extraite

- ☑ Marne
- ☐ Pierre de taille
- ☐ Cailloux
- ☐ Argile
- ☐ Sable

Commentaires

Indice 76096-033 / Détail document d'archives récentes

Origine du document	*Auteur :*	**BRGM**
	Référence :	**BD cavités**
	Date :	
Informations extraites	**Indice n° HNO0018594AA de la BD cavités**	
Elements de localisation	*Plan de localisation :*	*Echelle :*
	Lieu-dit :	
	Autre information :	
Elements de dimensionnement	*Plan d'extension :*	*Echelle :*
Remarques		

Indice 76096-033 / Détail document d'archives anciennes

Origine du document	***Archives communales***		
	Cote :		
Elements extraits	*Date du document :*	**17/08/1864**	
	Type ouvrage :		
	Déclarant :	**MALLET Apollon**	
	Locataire ou fermier :		
	Propriétaire :		
Elements de localisation	*Plan de localisation :*	**OUI**	*Echelle :*
	Lieu-dit :		
	Cadastre de référence :	**Napoléonien**	
	Référence parcellaire :	*Section :* **A**	*Parcelle :* **171**
	Autre information :		
	Observations :	**Déclaration d'ouverture de carrière**	
Elements de dimensionnement déclarés	*Plan d'extension :*		*Echelle :*
	Caractéristiques puits :	*Profondeur*	*/ Diamètre* */ Maçonné*
	Volume exploité :		
	Nombre d'étage(s) :		
	Chambres(s) :		
	Observations :		

Indice 76096-033 / Détail document d'archives anciennes

Origine du document	*Archives départementales*	
	Cote :	**8S19-8S20**
Elements extraits	*Date du document :*	**17/08/1864**
	Type ouvrage :	
	Déclarant :	**MALLET**
	Locataire ou fermier :	
	Propriétaire :	
Elements de localisation	*Plan de localisation :*	*Echelle :*
	Lieu-dit :	
	Cadastre de référence :	**Napoléonien**
	Référence parcellaire :	*Section :* **A** *Parcelle :* **171**
	Autre information :	
	Observations :	**Déclarations d'ouverture de carrières - Registres d'enregistrement //**
Elements de dimensionnement déclarés	*Plan d'extension :*	*Echelle :*
	Caractéristiques puits :	*Profondeur* */ Diamètre* */ Maçonné*
	Volume exploité :	
	Nombre d'étage(s) :	
	Chambres(s) :	
	Observations :	

A Monsieur le Maire de la commune de Biville la Baignarde.

Monsieur le Maire,

Le soussigné Mallet Apollon maréchal demeurant à Biville la Baignarde a l'honneur de vous informer qu'il a l'intention d'ouvrir et d'exploiter pour son compte personnel une carrière à marne située sur le territoire de Biville la Baignarde sur sa propriété laquelle figure au plan cadastral de la susdite commune sous le N° 171 de la section A

Par rapport à sa situation, cette carrière est éloignée de 25 mètres d'une maison d'habitation située sur la dite propriété. Elle se trouve aussi éloignée de 25 mètres du chemin N° 18 et d'une propriété appartenant à Mr Levavasseur au sud elle se trouve à 40 mètres du chemin N° 16 et à l'Est à 65 mètres de la propriété Viard.

L'exploitation aura lieu par galeries souterraines.

Enfin pour se conformer au décret du 8 Mai 1863 il joint à la présente déclaration le plan des lieux dressé à l'échelle de 2 millimètres pour mètre.

Veuillez agréer Monsieur le Maire l'assurance de son respect

Mallet

Biville la B. le 17 8bre 1864

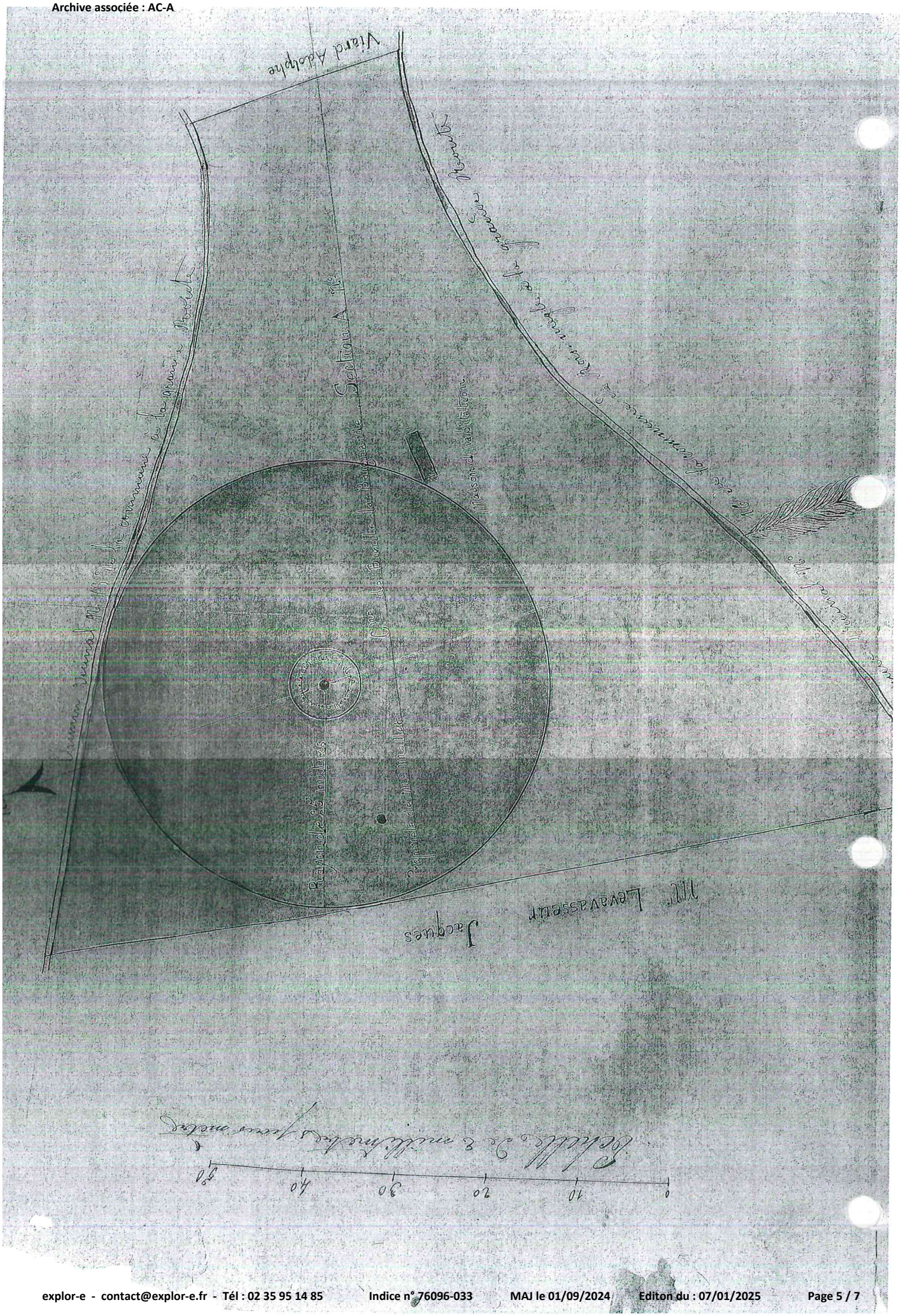
Viard Adolphe
Section A N°
Cne de Bouille la Bagnarde
Maison d'habitation
Rayon de 25 mètres
Propriété de Mme Mallet
Jacques
Mr Levavasseur
Chemin Vicinal N° 13 de la commune à la grande Route
Chemin Vicinal N° 16 de la commune de Rois-Neigle à la grande Route
Echelle de 8 millimètres pour mètre
0
10
20
30
40
50

Archive associée : AD-A

[illegible]	[illegible]	[illegible]	[illegible]	le 13 8bre 1868	L'Inspecteur en chef des mines	
380	[illegible] (Amand)	St [illegible]	[illegible]	d°	d°	d°
381	Lecœur (Vve)	Bosquérard St Adrien	Bosquérard St Adrien	18	d°	d°
382	Daubeuf	Gonneville	Gonneville	d°	d°	d°
383	[illegible] (Ls)	Epouville	Epouville	d°	d°	d°
384	Monnier (Pre)	Goderville	Goderville	d°	d°	d°
385	Léger (Chles)	Bolbec	Bolbec	24	d°	d°
386	Bossel (Pre)	Bornambuse	Bornambuse	25	d°	d°
387	Fleur (Donaré)	St Jean de la Neuville	St Jean de la Neuville	d°	d°	d°
[illegible]	Mallet (Apollon)	Bisville la Baiguarde	Bisville la Baiguarde	29	d°	d°
389	Fillippe (Lucien Augte)	Motteville	Motteville	3 9bre	d°	d°
[illegible]	Fenestre (Ls)	Allouville Bellefosse	Allouville Bellefosse	d°	d°	d°
[illegible]	Delahaye (Jn Bte)	Yerville	Yerville	d°	d°	d°

explor-e - contact@explor-e.fr - Tél : 02 35 95 14 85 Indice n° 76096-033 MAJ le 01/09/2024 Editon du : 07/01/2025 Page 6 / 7

brgm

Cavités souterraines

Abandonnées "hors mines"

Fiche synthétique de la cavité : HNO0018594AA

Vous pouvez télécharger cette fiche synthétique au format ASCII.

Fiche détaillée Exporter la fiche

(*) Seuls les champs qui contiennent des données connues sont affichés à l'écran

Type de cavité :	Carrière
Origine de la source :	BRGM
Nom :	Marnière lieu dit 'Bois Mègle'
Département :	Seine-Maritime
Commune :	BIVILLE-LA-BAIGNARDE
Positionnement de la cavité :	précis
Coordonnées X (Lambert II étendu) :	506811
Coordonnées Y (Lambert II étendu) :	2526052
Précision des coordonnées :	25 m
Repérage de la cavité :	orifice visible
Connaissance :	par ouvrages
Accès :	inconnu
Date de validité des informations :	01/01/1995

Indice n° : 76096-034

Indice recensé en archive(s) - non visible sur le terrain

Localisation

Département : 76 - Seine-Maritime

Commune : Biville-la-Baignarde

Repères locaux

Hameau/Lieu-dit : Centre Bourg

Autre (route, chemin...) :

Coordonnées

Système : *RFG93-CC50*

Orig. report carto : *Report plan*

x :

y :

Précision :

Type de Report : *Aire limitée*

Contexte

Geomorphologique : *Plateau*

Altitude de la nappe : **110 m**

Source : **Atlas BRGM 2012-ME**

Source(s) de l'information

Modification du RICS initial :Alise / / mars 2010

Archives (Cf. fiche(s) détaillée(s) page(s) suivante(s))

Communales anciennes || Section: B | Parcelle: 219 | || Date: 25/10/1909 |
Récentes || Auteur: BRGM | Réf.: BD cavités | |
Récentes || Auteur: Explor-e | Réf.: 76096-07 | | Date: 17/08/2021 |
Récentes || Auteur: BRNT & Explor-e | | Date: 25/05/2022 |
Récentes || Auteur: Mairie de Biville la Baignarde | | Date: 15/04/2022 |

Témoignages

Photo aérienne

Terrain

- ☐ Effondrement
- ☐ Affaissement-dépression
- ☐ Zone remblayée
- ☐ Puits
- ☐ Entrée à flanc de coteaux (cavage)
- ☐ Arbre isolé
- ☐ Autre :
- ☐ Aucun

Géométrie :

- ☐ Circulaire — Diamètre (m) # — Profondeur max (m) #
- ☐ Quelconque — Longueur min (m) # — Longueur max (m) #

Observations

Origine probable de l'indice

Type

- ☐ Carrière souterraine
- ☐ Carrière à ciel ouvert
- ☐ Carrière type inconnu
- ☐ Karstique (Naturel)
- ☐ Indéterminé
- ☐ Puits à eau
- ☑ *Puisard à chambre*

Matière extraite

- ☑ Marne
- ☐ Pierre de taille
- ☐ Cailloux
- ☐ Argile
- ☐ Sable

Commentaires

Explor-e 2024 : au même titre qu'une marnière, les puisard à chambre(s) sont assortis d'un périmètre de sécurité de 60m de rayon.
Modification du report suite au rapport Explor-e du 17/08/2021.

Indice 76096-034 / Détail document d'archives récentes

Origine du document	*Auteur :*	**BRGM**
	Référence :	**BD cavités**
	Date :	
Informations extraites	**Indice n° HNO0018642AA de la BD cavités**	
Elements de localisation	*Plan de localisation :*	*Echelle :*
	Lieu-dit :	
	Autre information :	
Elements de dimensionnement	*Plan d'extension :*	*Echelle :*
Remarques		

Indice 76096-034 / Détail document d'archives anciennes

Origine du document	***Archives communales***		
	Cote :		
Elements extraits	*Date du document :*	**25/10/1909**	
	Type ouvrage :		
	Déclarant :	**MALLET Abel**	
	Locataire ou fermier :		
	Propriétaire :	**Mme Vve NICOLLE**	
Elements de localisation	*Plan de localisation :*	**OUI**	*Echelle :*
	Lieu-dit :		
	Cadastre de référence :	**Napoléonien**	
	Référence parcellaire :	*Section :* **B**	*Parcelle :* **219**
	Autre information :		
	Observations :	**Déclaration de réalisation d'un puisard à chambre ("bétoire") // Galeries en direction du nord-ouest**	
Elements de dimensionnement déclarés	*Plan d'extension :*		*Echelle :*
	Caractéristiques puits :	*Profondeur*	*/ Diamètre* */ Maçonné*
	Volume exploité :		
	Nombre d'étage(s) :		
	Chambres(s) :		
	Observations :		

Indice 76096-034 / Détail document d'archives récentes

Origine du document	*Auteur :*	**Explor-e**
	Référence :	**76096-07**
	Date :	**17/08/2021**
Informations extraites	**Vérification de l'absence de vides au droit d'un projet de construction - ICS34 Conclusion du BET : "explor-e est intervenu pour le compte de Planet Construction, sur la parcelle OB 206, à Biville-la-Baignarde (76) afin de vérifier l'absence de vides souterrains en relation avec l'ICS34, au droit d'un projet de construction. Le programme de reconnaissance mis en oeuvre a compris la réalisation de 19 sondages destructifs en méthode rotopercussion (diamètre 110 mm). Aucune anomalie (vide, fontis…) liée à la présence d'une ancienne cavité souterraine d'origine anthropique ou naturelle n'a été mise en évidence lors de la réalisation de ces sondages. Au vu du résultat de ces investigations, nous proposons à la commune de Biville-la-Baignarde et à la DDTM 76, l'aménagement local de l'ICS34 et de son périmètre de sécurité, au droit du projet de construction, selon le plan présenté page suivante et en annexe 2."**	
Elements de localisation	*Plan de localisation :* **OUI**	*Echelle :*
	Lieu-dit :	
	Autre information :	
Elements de dimensionnement	*Plan d'extension :*	*Echelle :*
Remarques	**Tableau de synthèse erroné en page 9, ne tenir compte que des coupes en annexe 1.**	

Indice 76096-034 / Détail document d'archives récentes

Origine du document	*Auteur :*	**BRNT & Explor-e**
	Référence :	
	Date :	**25/05/2022**
Informations extraites	**Correspondance entre le BRNT et le BET Explor-e au sujet de l'étude, confirmation par le BRNT de la conformité du rapport au préconisations des services de l'état. Demande faite au maire de transmettre une décision écrite vis-à-vis de la modification de l'ICS34.**	
Elements de localisation	*Plan de localisation :*	*Echelle :*
	Lieu-dit :	
	Autre information :	
Elements de dimensionnement	*Plan d'extension :*	*Echelle :*
Remarques		

Indice 76096-034 / Détail document d'archives récentes

Origine du document	*Auteur :*	**Mairie de Biville la Baignarde**
	Référence :	
	Date :	**15/04/2022**
Informations extraites	**Extrait du registre des délibérations du conseil municipal confirmant la modification de l'ICS34.**	
Elements de localisation	*Plan de localisation :*	*Echelle :*
	Lieu-dit :	
	Autre information :	
Elements de dimensionnement	*Plan d'extension :*	*Echelle :*
Remarques		

A Monsieur le Maire de Biville la Baignarde

REPUBLIQUE FRANÇAISE 2 MES 10 EN SUS cen. 50

Monsieur le Maire,

Je soussigné Mallet Abel, entrepreneur de maçonneri
Biville la Baignarde, ai l'honneur de vous informer que
ouvert aujourd'hui vingt cinq octobre 1909 une bét
pour recevoir des eaux ménagères.
L'orifice de cette carrière est situé, à plus de cin
mètres du chemin le plus rapproché, dans la co
complètement close de bâtiments, haies et barr
de la maison occupée par Madame Veuve Nicolle,
tant le N° 219 de la section B du plan cadastra
de la commune de Biville la Baignarde.
Les galeries suivront la direction du Nord-Ouest.
Veuillez agréer, Monsieur le Maire, l'assurance de
mon respect.
Biville la Byde le 25 8bre 1909

La présente déclaration transmise à Monsieur le So
Préfet de Dieppe, avec prière de la communiquer
Monsieur l'Ingénieur en chef des mines.
Mairie de Biville la Byde le 25 8bre 1909
Le Maire :

MAIRIE de BIVILLE-la-BAIGNARDE (Seine-Inf.)

76096-07

Planet Construction

Commune de Biville-la-Baignarde
Gestion des risques liés aux cavités souterraines

Vérification de l'absence de vides au droit d'un projet de construction - ICS34

Version A du 17 août 2021

explor-e

Solutions risques naturels hydrogéologie et environnement

SARL au capital de 40 000 euros - RCS Rouen - Siret : 510 864 226 00020 - APE : 7112B

Siège social : 908-3, route de Veules-les-Roses – 76760 Yerville

Mail : contact@explor-e.fr

Site internet : www.explor-e.fr

N°Vert 0 800 00 28 12

APPEL GRATUIT DEPUIS UN POSTE FIXE

Responsables de la mission : Gilles DEMAREST - Ingénieur Hydrogéologue



Sommaire général

1 CONTEXTE ET OBJECTIFS DE LA MISSION 1

2 MÉTHODOLOGIE 3

3 DESCRIPTIF OPÉRATIONNEL – RÉSULTATS 7

3.1 Descriptif opérationnel 7

3.2 Résultats-Interprétations 8

4 CONCLUSION 11

Sommaire des illustrations

Liste des Schémas

Schémas 1 ..... : Localisation du projet de construction 1

Schémas 2 ..... : ICS34 impactant le projet de construction 2

Schéma 3 ..... : Illustration simplifiée de l'interprétation 6

Schéma 4 ..... : Implantation des sondages réalisés 7

Schéma 5 ..... : Proposition d'aménagement de l'ICS34 et de son périmètre de sécurité 12

Liste des graphiques

Graphique 1 ..... : Synthèse lithologique établie à partir des sondages destructifs profonds 9

Liste des annexes

Annexe 1..... : Diagraphies interprétées (paramètres de forage) 9

Annexe 2..... : Proposition d'aménagement de l'ICS34 et de son périmètre de sécurité 12

1

Contexte et objectifs de la mission

La présente étude concerne un projet de construction située sur la parcelle OB 206 à Biville-la-Baignarde (76).

Schémas 1 : Localisation du projet de construction



Ce projet est actuellement impacté par un indice de cavité recensé dans le RICS (Recensement des Indices de Cavités Souterraines) de la commune de Biville-la-Baignarde ; il s'agit plus précisément de l'ICS34 qui correspond à une parcelle Napoléonienne sur laquelle une déclaration d'ouverture de carrière a été recensée.

Schémas 2 : ICS34 impactant le projet de construction



La présente mission a consisté à mettre en œuvre un programme de reconnaissance par sondages destructifs profonds, conforme aux prescriptions des services de la DDTM, destiné à vérifier l'absence de vides souterrains en lien avec l'ICS34 au droit du projet de construction.

Le présent rapport synthétise les résultats de cette campagne de reconnaissance.

2

Méthodologie

La vérification de l'absence de vides ou de zones décomprimées a été réalisée par la mise en œuvre de forages destructifs par méthode rotopercussion dont le protocole est présenté ci-dessous.

Le principe de la rotopercussion fait appel à un dispositif associant la rotation et la frappe par un marteau hydraulique situé en surface, l'impact étant transmis à l'outil situé au fond du trou par l'intermédiaire du train de tiges.

Les sondages ont été réalisés à l'aide d'une sondeuse EMCI silea.



EMCI silea

Les forages ont été réalisés en diamètre 110 mm, diamètre minimal à mettre en œuvre dans le cadre de la recherche de cavités souterraines, afin de respecter les prérogatives des services de l'État.

Le recours à un diamètre de sondage relativement important permet en effet de limiter les frottements du train de tige (38 mm) contre les parois du forage, favorisant ainsi des chutes d'outils franches au niveau d'éventuelles cavités.

- La rotation pure a été privilégiée, la percussion n'étant véritablement déclenchée qu'au niveau des bancs les plus durs (en particulier bancs de silex) ;
- Les pressions exercées sur l'outil, la vitesse de rotation et la pression d'injection ont été maintenues les plus faibles possible et constantes dans le temps afin de permettre une différenciation qualitative fine des formations traversées ;
- En complément, les observations réalisées sur les échantillons remontés en surface (« cuttings ») ont permis l'établissement d'une coupe de terrain (log géologique) détaillée ;
- Les paramètres de forage ont fait l'objet d'un enregistrement numérique.

L'enregistrement des paramètres de forage consiste à mesurer et enregistrer, pendant le forage, des grandeurs physiques, dont les variations sont en corrélation avec les propriétés géomécaniques des terrains traversés.

La métrologie ainsi que l'enregistrement des paramètres de forage ont été assurés par des équipements Jean-Lutz et comprenaient les paramètres suivants :

1. Profondeur ;
2. Vitesse instantanée d'avancement (VIA) – figuré bleu clair ;
3. Pression de poussée (PO) – figuré jaune ;
4. Pression de retenue – figuré vert
5. Pression d'injection du fluide de forage (eau + polymère biodégradable permettant d'augmenter la viscosité) – figuré magenta ;
6. Couple de rotation (CR) – figuré rouge.

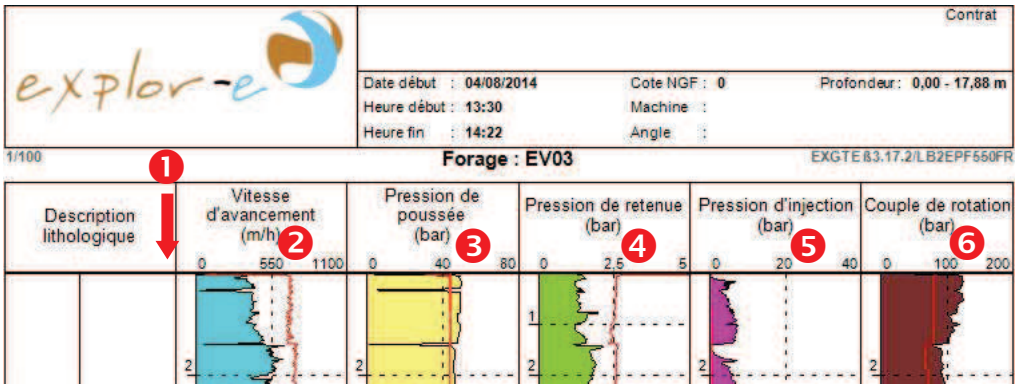

Pour simplifier, la recherche de vides sur les enregistrements de paramètres de forage se résume généralement à rechercher les zones où les paramètres de forage se rapprocheront des valeurs qu'ils atteindraient lors de la traversée d'un vide (vitesse d'avancement de l'ordre de 1 000 m/h / perte d'injection / chute du couple de rotation…).

Afin de confirmer les éventuels vides et faciliter l'interprétation des données enregistrées, explor-e met en œuvre la procédure ECL développée spécifiquement par la société Jean Lutz dans le cadre de recherche de vides.

La procédure ECL permet de connaître, a priori, l'amplitude de chaque paramètre lorsque le forage traverse un vide. La présentation graphique de l'ECL met immédiatement en évidence la traversée d'un vide franc par simple examen des enregistrements. C'est une aide précieuse à l'interprétation facilitant la distinction entre vides francs et zones très décomprimées.

La procédure ECL prend automatiquement en compte tous les facteurs qui influent, ou non, sur l'amplitude des paramètres lors de la traversée d'un vide : profondeur, poids des tiges, caractéristiques hydrauliques de la machine, qualité des parois du trou, etc.

Après avoir foré la longueur d'une tige et réalésé le trou par des passages successifs, l'opérateur repositionne l'outil à la hauteur où il était initialement puis débloque le frein de la machine tout en enregistrant les paramètres comme lors de la foration initiale.

Ce second enregistrement qui correspond donc à un enregistrement « de vide » (car réalisé dans un trou déjà foré) est superposé sur le graphique initial ce qui permet, en lecture directe, la comparaison entre les paramètres enregistrés lors de la foration et les paramètres qui auraient été enregistrés si le forage avait traversé un vide souterrain.

Nous nous référerons au graphique présenté page suivante.

Schéma 3 : Illustration simplifiée de l'interprétation

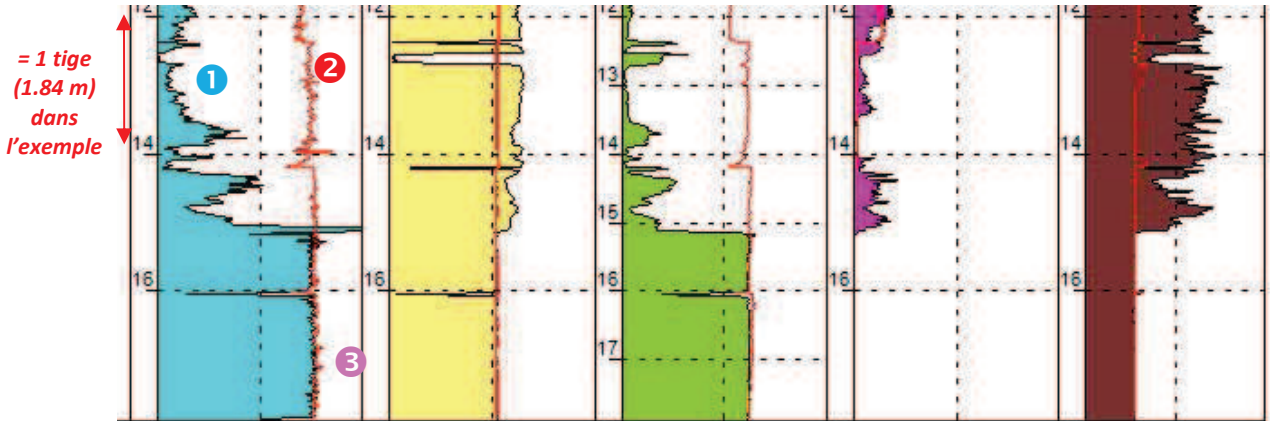

Foration au niveau d'une zone ne présentant ni vide, ni zone décomprimée

1 :Enregistrement de la vitesse d'avancement lors du forage ;

2 : Enregistrement de la vitesse d'avancement dans le trou déjà foré - procédure ECL Tracé rouge

=

Tracés distincts

Foration au niveau d'une zone présentant un vide franc : 3

=

Tracés très proches, voire identiques

3

Descriptif opérationnel – Résultats

3.1 Descriptif opérationnel

Les investigations ont eu lieu du 02 au 05 août 2021. Au total, 19 sondages, espacés de moins de 3 m, ont été réalisés selon le plan de récolement présenté ci-dessous.

Schéma 4 : Implantation des sondages réalisés

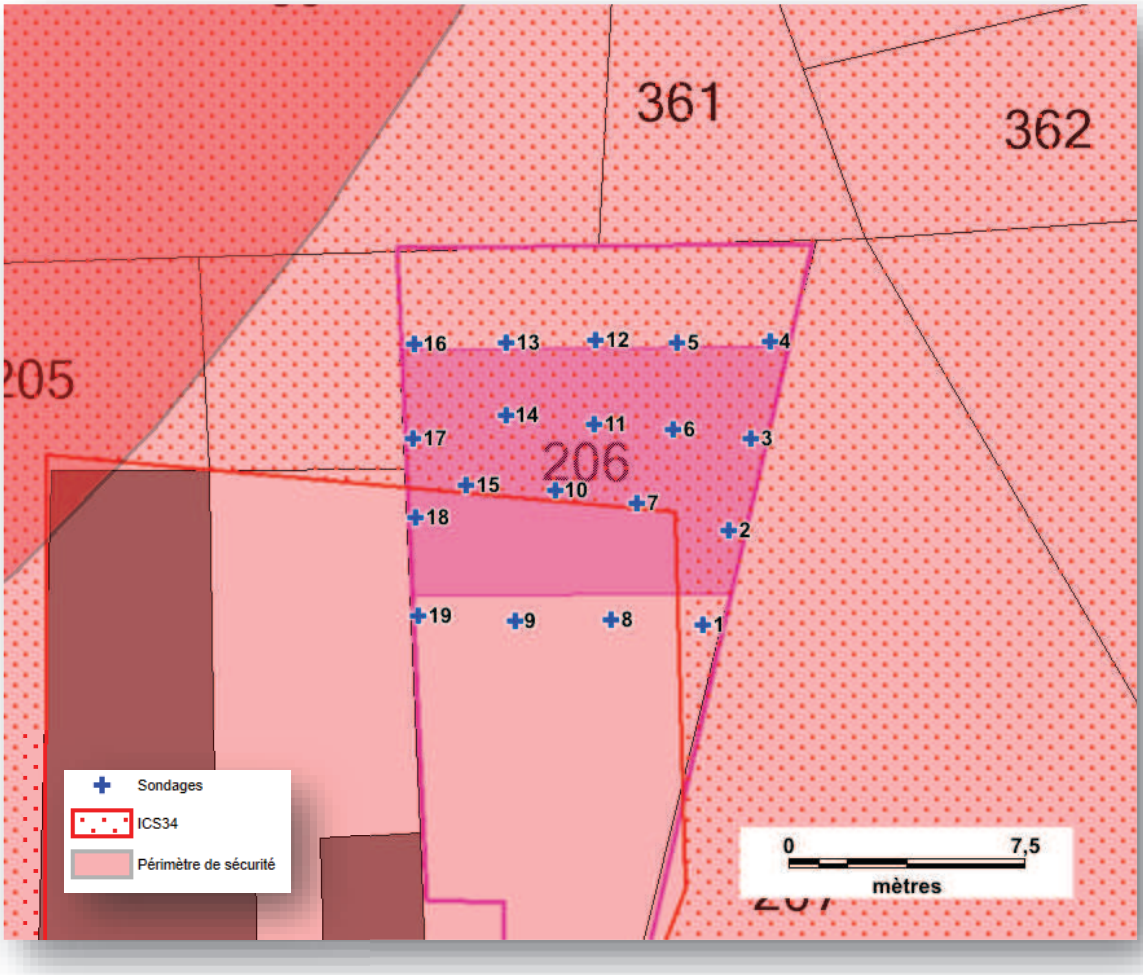

Conformément à la doctrine départementale relative à la gestion des risques liés aux cavités souterraines, les sondages ont pénétré au minimum à 15 m dans les formations crayeuses.

3.2 Résultats-Interprétations

Avertissement préliminaire

Les sondages destructifs ne permettent qu'une description lithologique (description des formations géologiques) approximative par examen des cuttings (éléments de roche désagrégés sous l'effet de la foration) remontés à la surface, poussés par l'eau injectée au niveau de l'outil de forage.

Compte tenu de la petite taille des éléments ainsi que de la durée de leur remontée en surface (qui va être de plus en plus importante avec la profondeur), les descriptions lithologiques et les profondeurs des changements de faciès notées sur le terrain sont généralement approximatives. Dans la mesure du possible elles sont ensuite recalées à partir de l'analyse des diagraphies des sondages.

Toutefois, en cas de perte du fluide de forage (dans le cas présent eau additivée par un polymère), il ne peut plus y avoir de remontée de cuttings en surface ce qui implique que les coupes géologiques ne peuvent être extrapolées qu'à partir des enregistrements des paramètres de forage.

La coupe lithologique reconnue au droit des différents sondages est une coupe classique de la région avec des formations limoneuses masquant les formations résiduelles à silex couvrant elles-mêmes le substratum crayeux.

- ✓ **Limons des plateaux :** Les limons des plateaux ont une épaisseur comprise entre 1 m et 2.2 m ;
- ✓ **Formations résiduelles à silex :** Ces formations qui recouvrent le substratum crayeux ont une épaisseur faible comprise entre 4 m et 13.2 m ;
- ✓ **Formations crayeuses :** Le toit de ces formations a été rencontré entre 5.8 m et 14.5 m de profondeur. Cette variation est liée à l'interface irrégulière entre les formations résiduelles à silex et le substratum crayeux.

Ces formations crayeuses présentent des passages tendres et/ou altérés principalement sur la frange supérieure.

- ✓ **Synthèse**

Aucune anomalie (vide, fontis…) liée à la présence d'une ancienne cavité souterraine d'origine anthropique n'a été mise en évidence lors de la réalisation de ces sondages, que ce soit dans les formations résiduelles à silex ou dans les formations crayeuses.

Nous nous référerons à la synthèse lithologique présentée page suivante ainsi qu'à l'annexe 1.

Graphique 1 : Synthèse lithologique établie à partir des sondages destructifs profonds

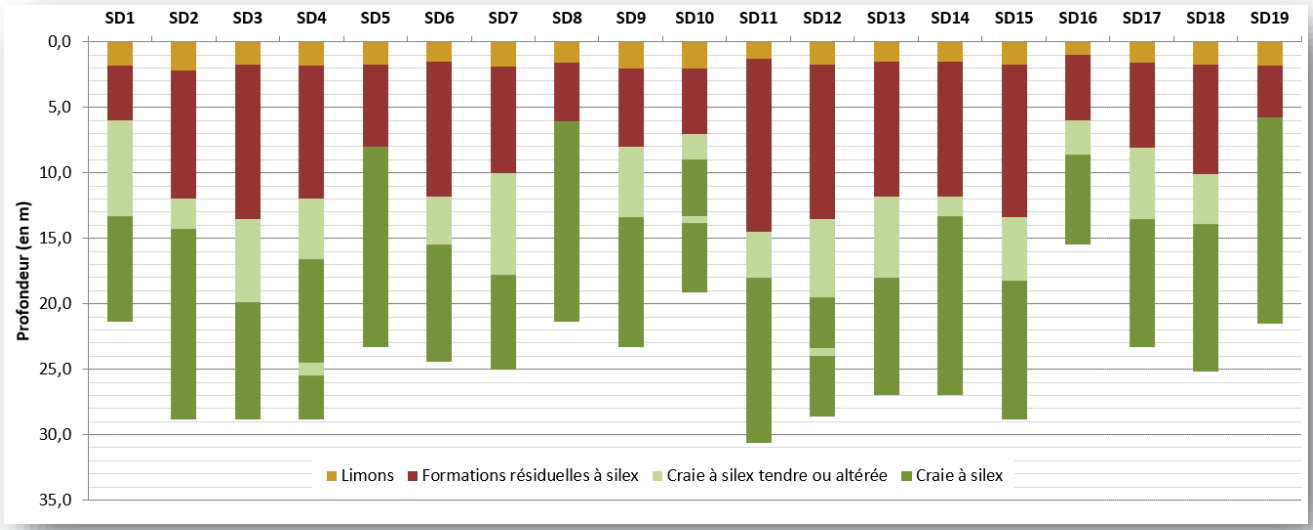

Annexe 1 : Diagraphies interprétées (paramètres de forage)

4

Conclusion

explor-e est intervenu pour le compte de Planet Construction, sur la parcelle OB 206, à Biville-la-Baignarde (76) afin de vérifier l'absence de vides souterrains en relation avec l'ICS34, au droit d'un projet de construction.

Le programme de reconnaissance mis en œuvre a compris la réalisation de 19 sondages destructifs en méthode rotopercussion (diamètre 110 mm).

Aucune anomalie (vide, fontis…) liée à la présence d'une ancienne cavité souterraine d'origine anthropique ou naturelle n'a été mise en évidence lors de la réalisation de ces sondages.

Au vu du résultat de ces investigations, nous proposons à la commune de Biville-la-Baignarde et à la DDTM 76, l'aménagement local de l'ICS34 et de son périmètre de sécurité, au droit du projet de construction, selon le plan présenté page suivante et en annexe 2.

Schéma 5 : Proposition d'aménagement de l'ICS34 et de son périmètre de sécurité

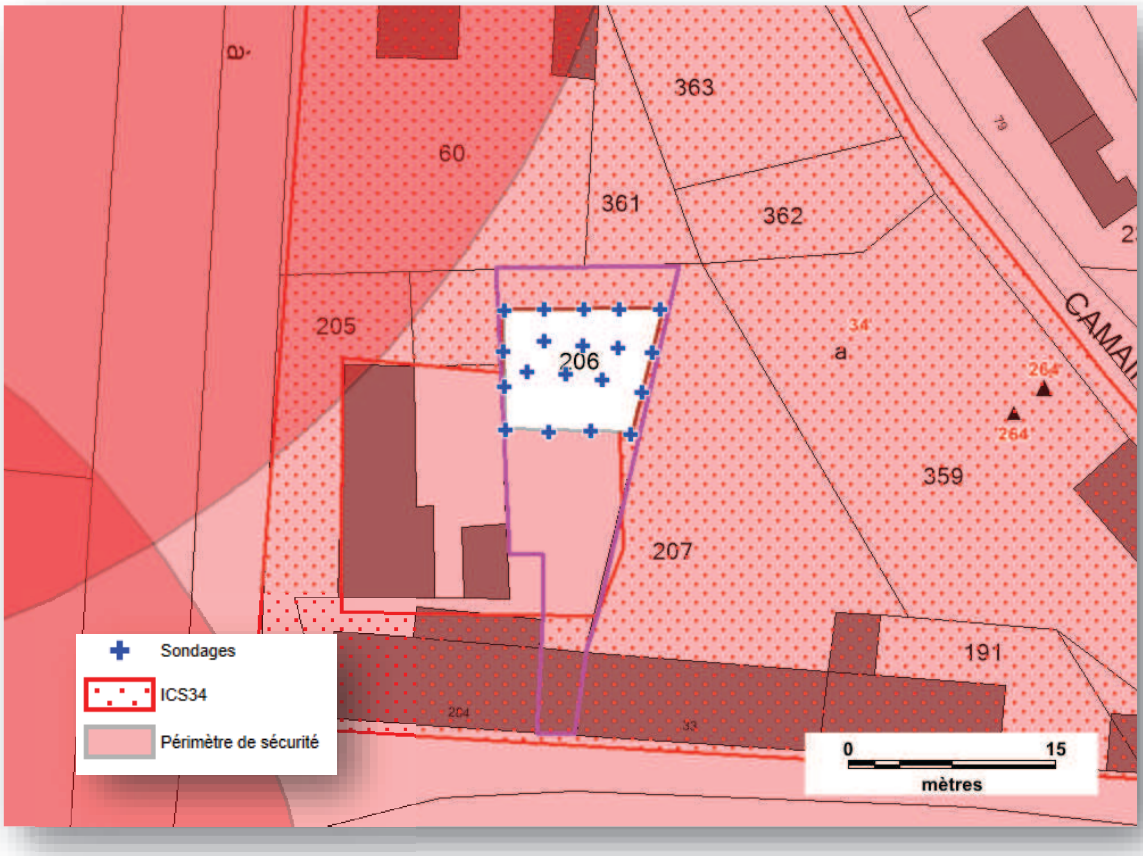

Annexe 2 : Proposition d'aménagement de l'ICS34 et de son périmètre de sécurité

Annexe 1

Diagraphies interprétées (paramètres de forage)

explor-e
Solutions risques naturels, hydrogéologie et environnement

Contrat 76096-07

Biville-la-Baignarde - Planet Construction ICS 34

Date début	: 02/08/2021	Cote NGF	: 0	Profondeur	: 0,00 - 21,44 m
Heure début	: 14:08	Machine	: EMCI SIL	Méthode	: RP
Heure fin	: 14:43	Angle	:	Diamètre	: 110 mm

1/100

Forage : SD01

EXGTE 3.20/LB2EPF584FR

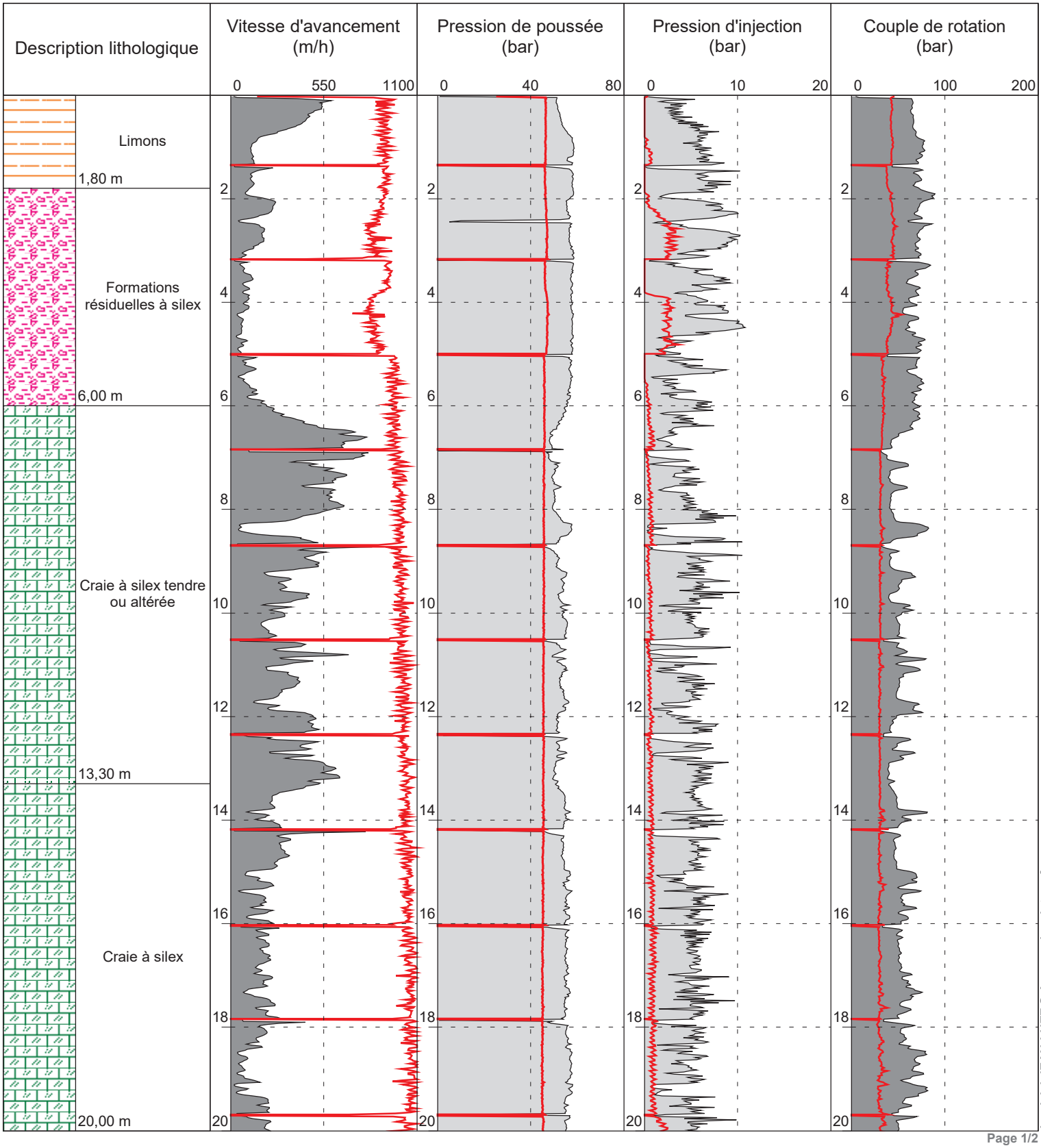

Logiciel JEAN LUTZ S.A - www.jeanlutzsa.fr

Biville-la-Baignarde - Planet Construction ICS 34

1/100

SD01

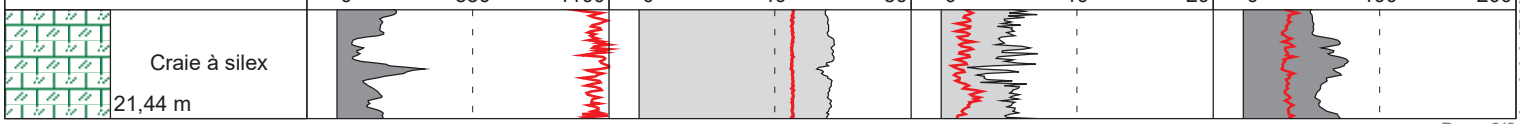

Logiciel JEAN LUTZ S.A - www.jeanlutzsa.fr

explor-e
Solutions risques naturels, hydrogéologie et environnement

Contrat 76096-07

Biville-la-Baignarde - Planet Construction ICS 34

Date début	: 02/08/2021	Cote NGF	: 0	Profondeur	: 0,00 - 28,78 m
Heure début	: 15:21	Machine	: EMCI SIL	Méthode	: RP
Heure fin	: 16:24	Angle	:	Diamètre	: 110 mm

1/100

Forage : SD02

EXGTE 3.20/LB2EPF584FR

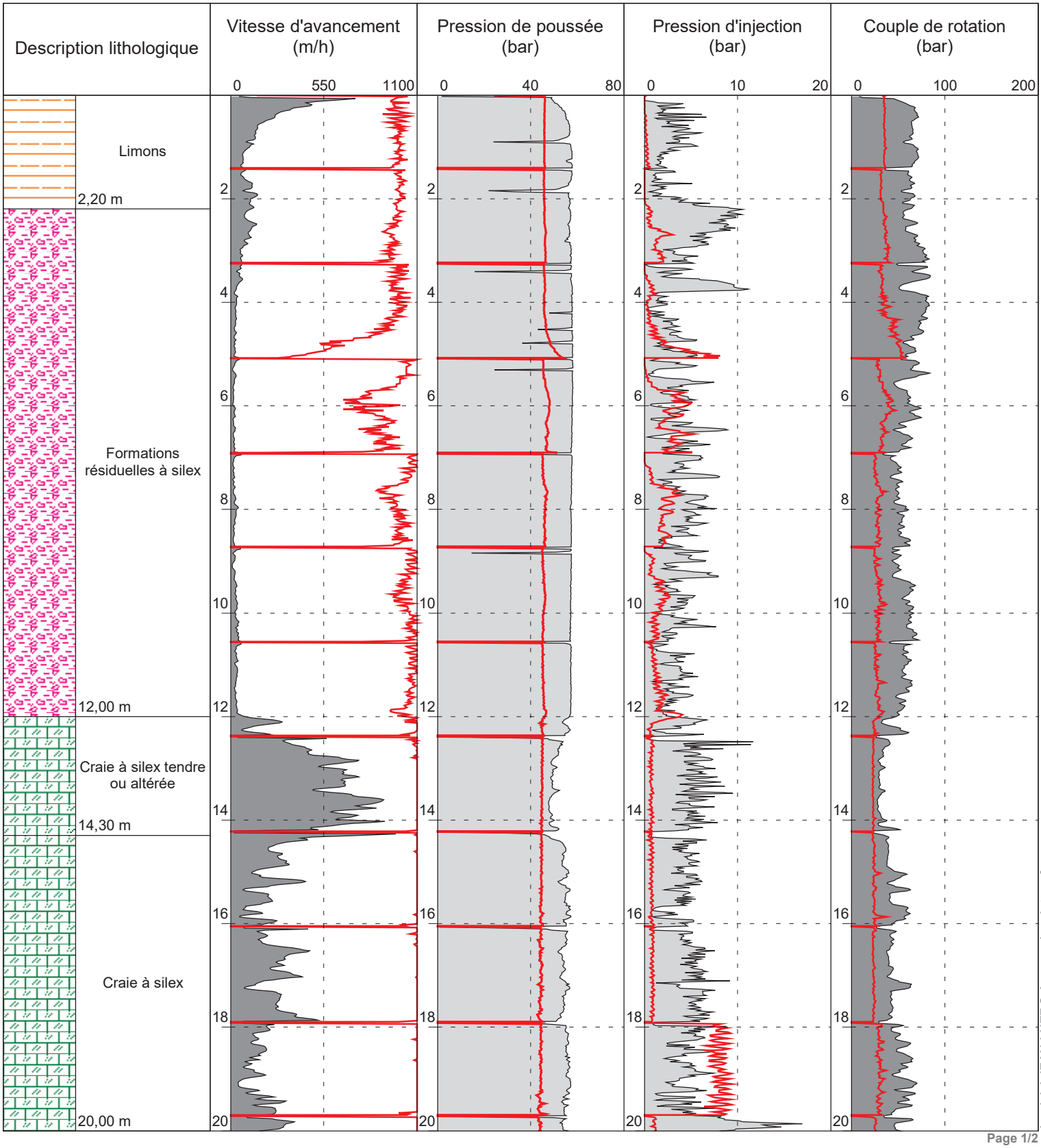

Logiciel JEAN LUTZ S.A - www.jeanlutzsa.fr

Page 1/2

Biville-la-Baignarde - Planet Construction ICS 34

1/100

SD02

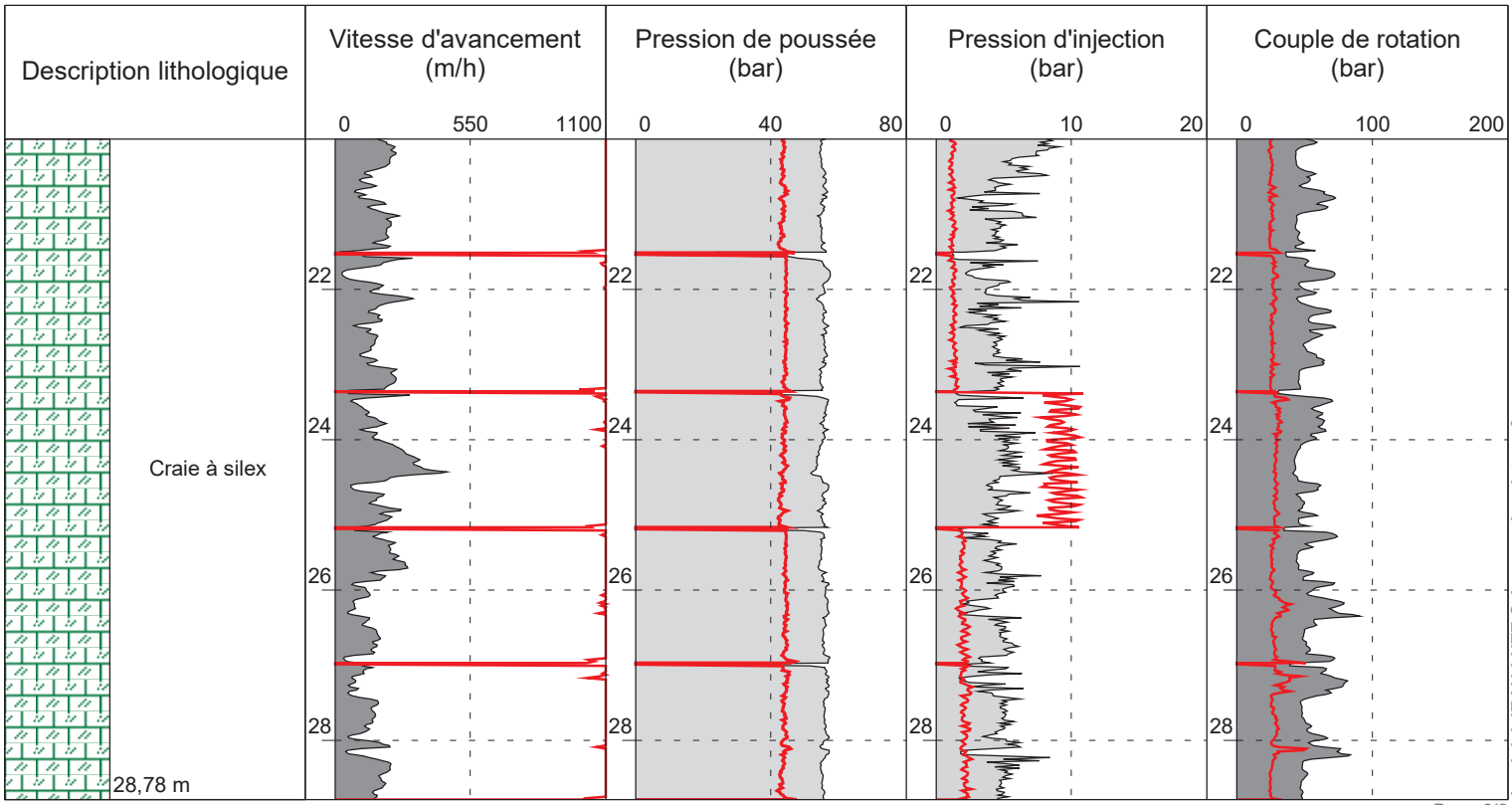

Logiciel JEAN LUTZ S.A - www.jeanlutzsa.fr

Contrat 76096-07

Biville-la-Baignarde - Planet Construction ICS 34

Date début	: 03/08/2021	Cote NGF	: 0	Profondeur	: 0,00 - 28,76 m
Heure début	: 08:02	Machine	: EMCI SIL	Méthode	: RP
Heure fin	: 09:00	Angle	:	Diamètre	: 110 mm

1/100

Forage : SD03

EXGTE 3.20/LB2EPF584FR

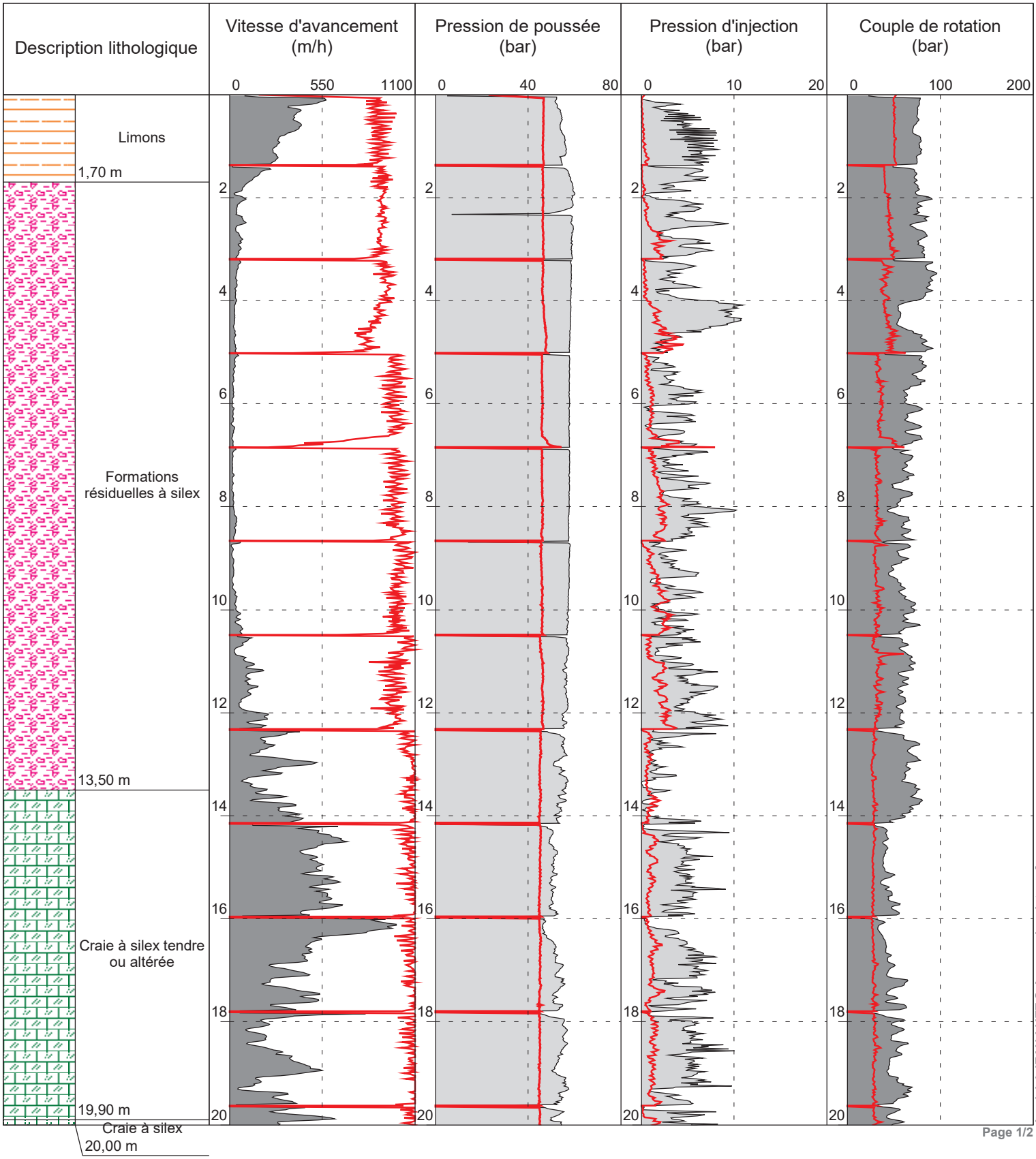

Logiciel JEAN LUTZ S.A - www.jeanlutzsa.fr

Page 1/2

Biville-la-Baignarde - Planet Construction ICS 34

1/100

SD03

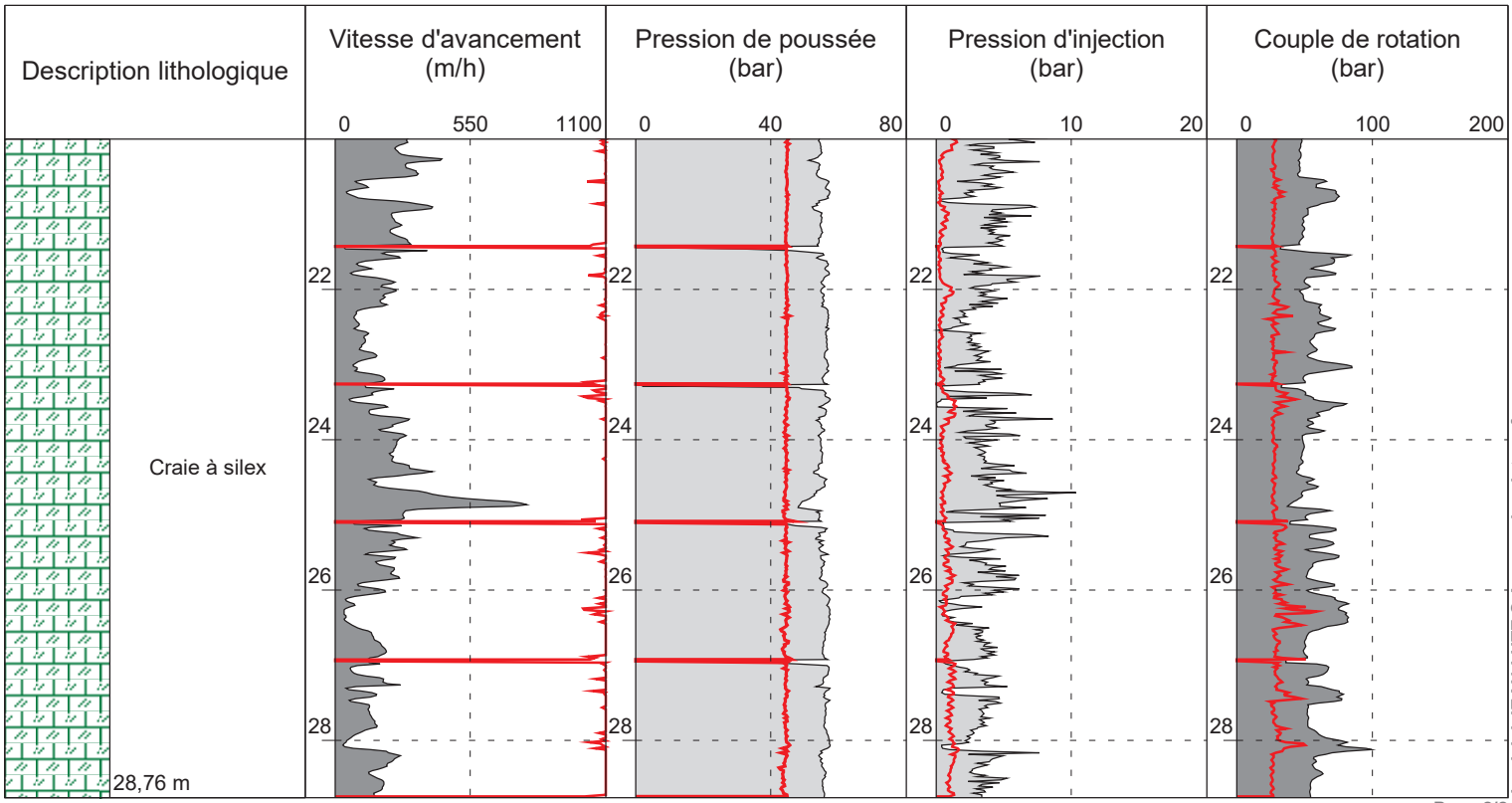

Logiciel JEAN LUTZ S.A - www.jeanlutzsa.fr

explor-e
Solutions risques naturels, hydrogéologie et environnement

Contrat 76096-07

Biville-la-Baignarde - Planet Construction ICS 34

Date début	: 03/08/2021	Cote NGF	: 0	Profondeur	: 0,00 - 28,84 m
Heure début	: 09:09	Machine	: EMCI SIL	Méthode	: RP
Heure fin	: 10:03	Angle	:	Diamètre	: 110 mm

1/100

Forage : SD04

EXGTE 3.20/LB2EPF584FR

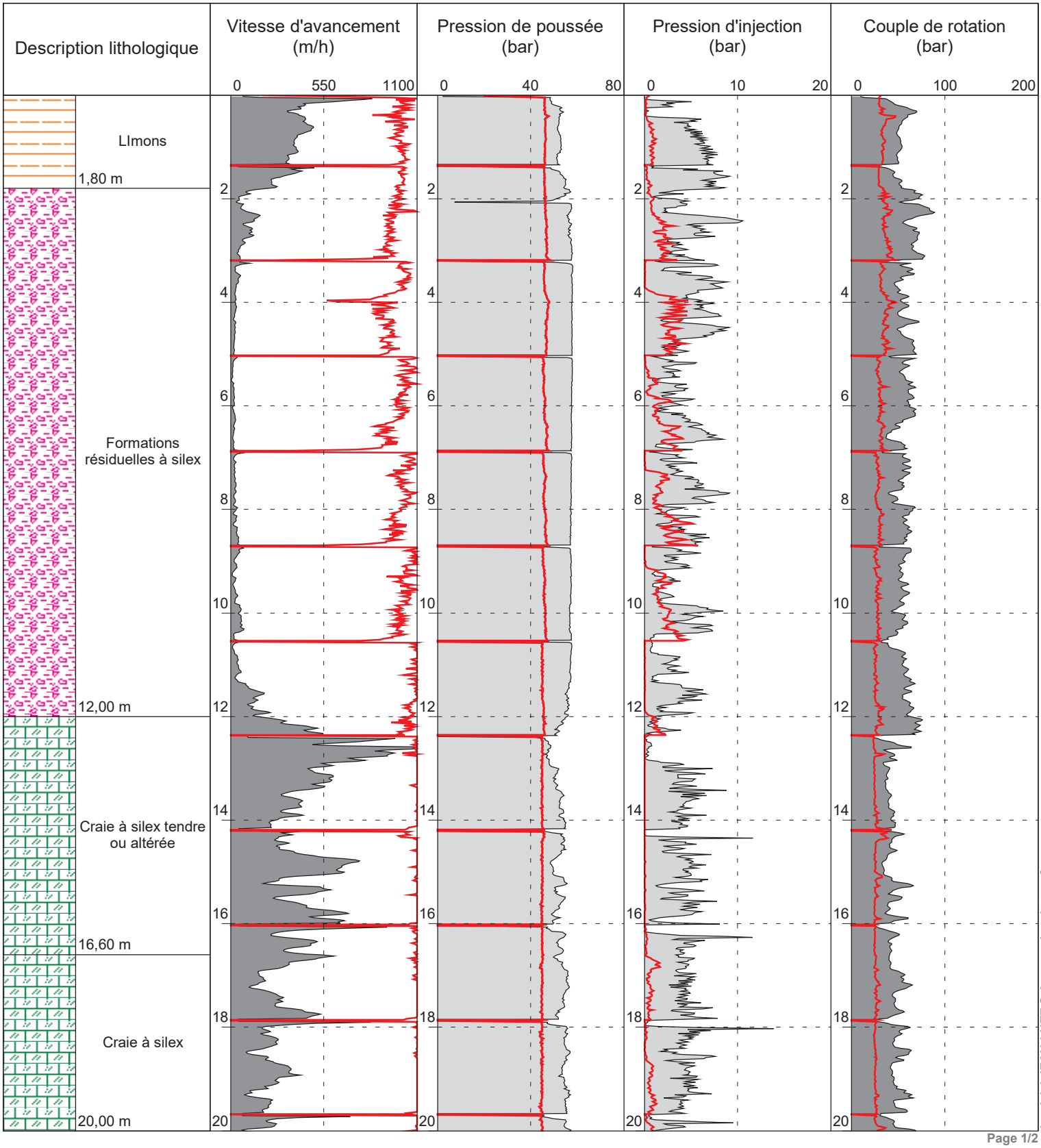

Logiciel JEAN LUTZ S.A - www.jeanlutzsa.fr

Biville-la-Baignarde - Planet Construction ICS 34

1/100

SD04

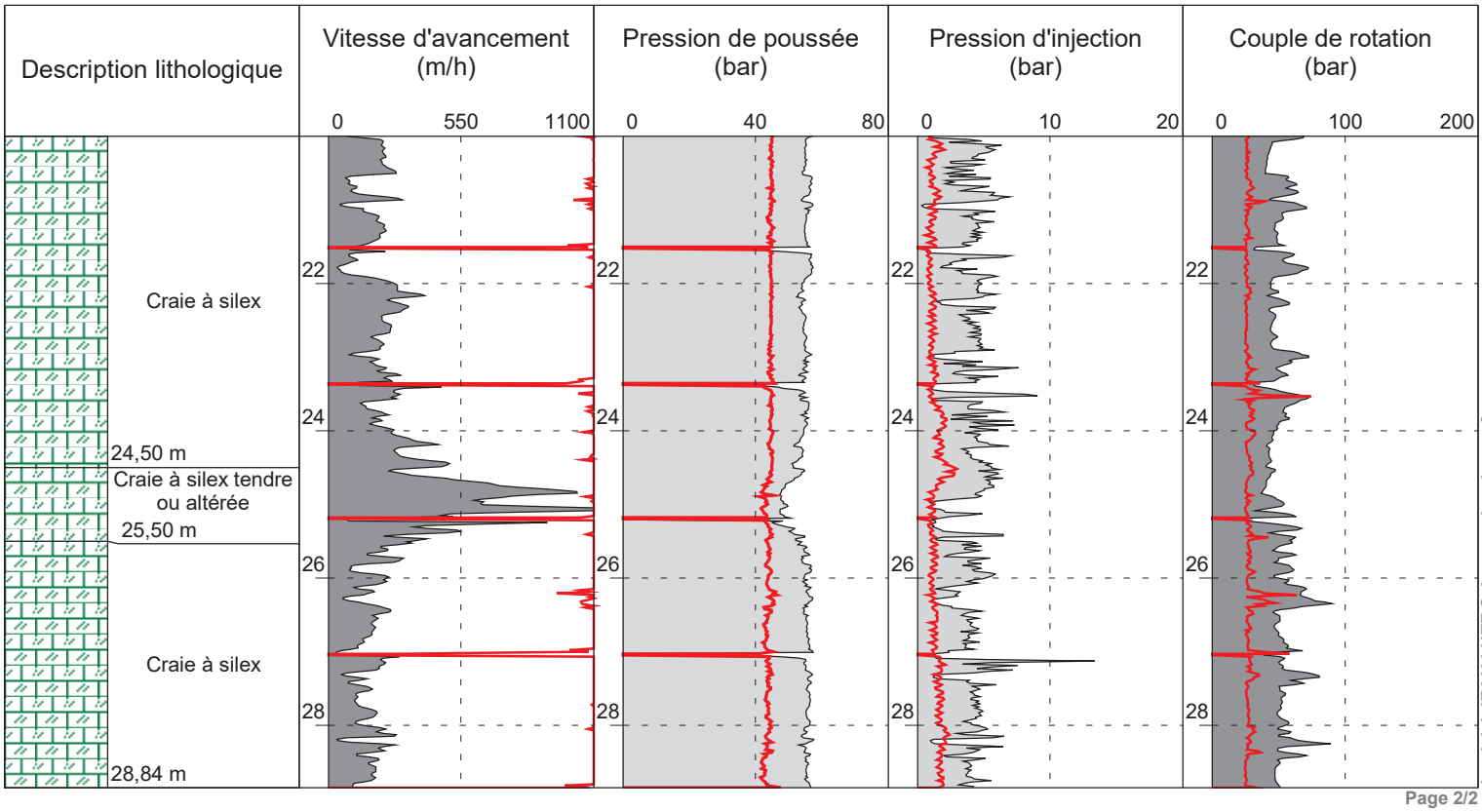

Logiciel JEAN LUTZ S.A - www.jeanlutzsa.fr

explor-e
Solutions risques naturels, hydrogéologie et environnement

Contrat 76096-07

Biville-la-Baignarde - Planet Construction ICS 34

Date début	: 03/08/2021	Cote NGF	: 0	Profondeur	: 0,00 - 23,30 m
Heure début	: 10:14	Machine	: EMCI SIL	Méthode	: RP
Heure fin	: 10:55	Angle	:	Diamètre	: 110 mm

1/100

Forage : SD05

EXGTE 3.20/LB2EPF584FR

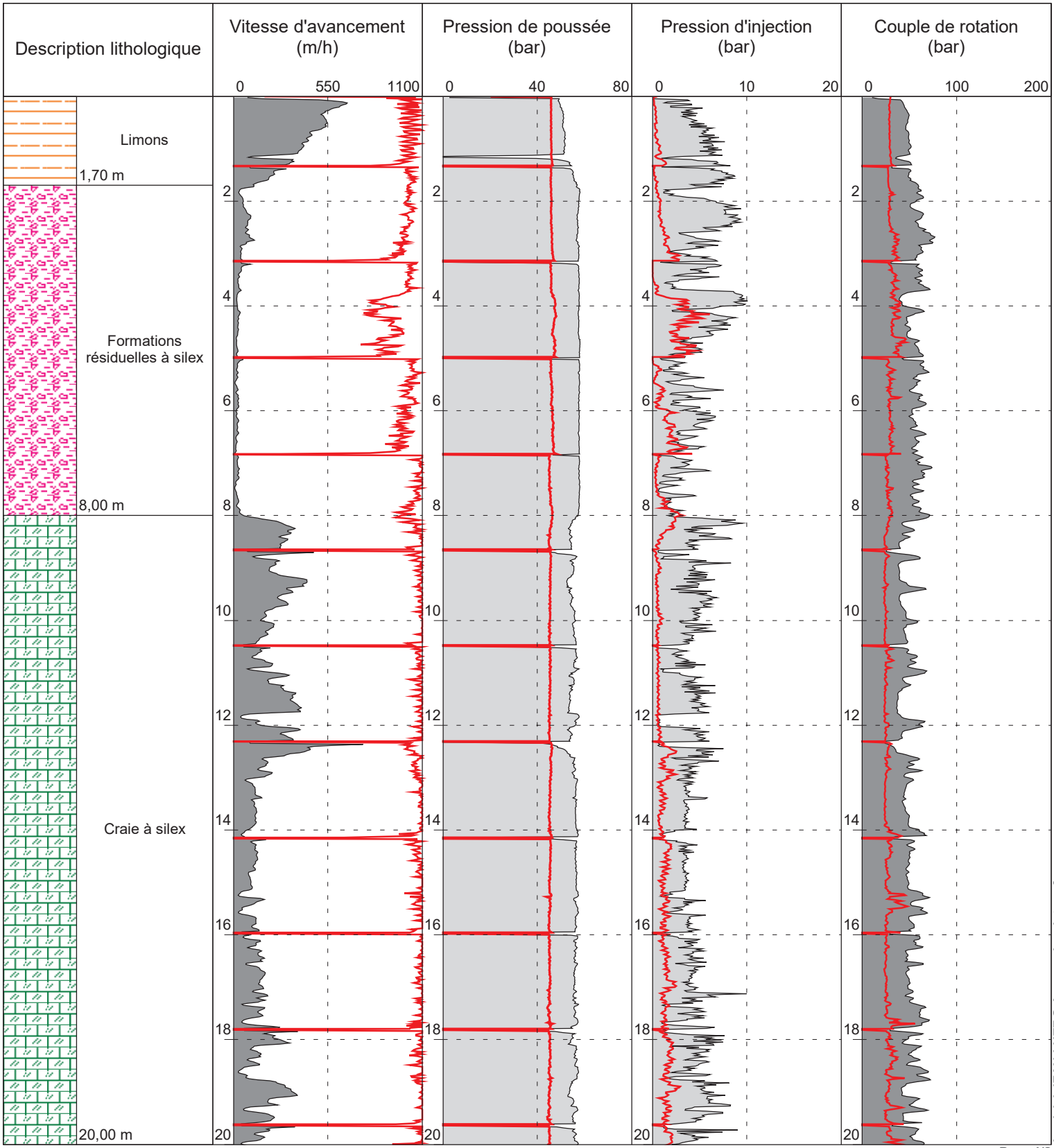

Logiciel JEAN LUTZ S.A - www.jeanlutzsa.fr

Biville-la-Baignarde - Planet Construction ICS 34

1/100

SD05

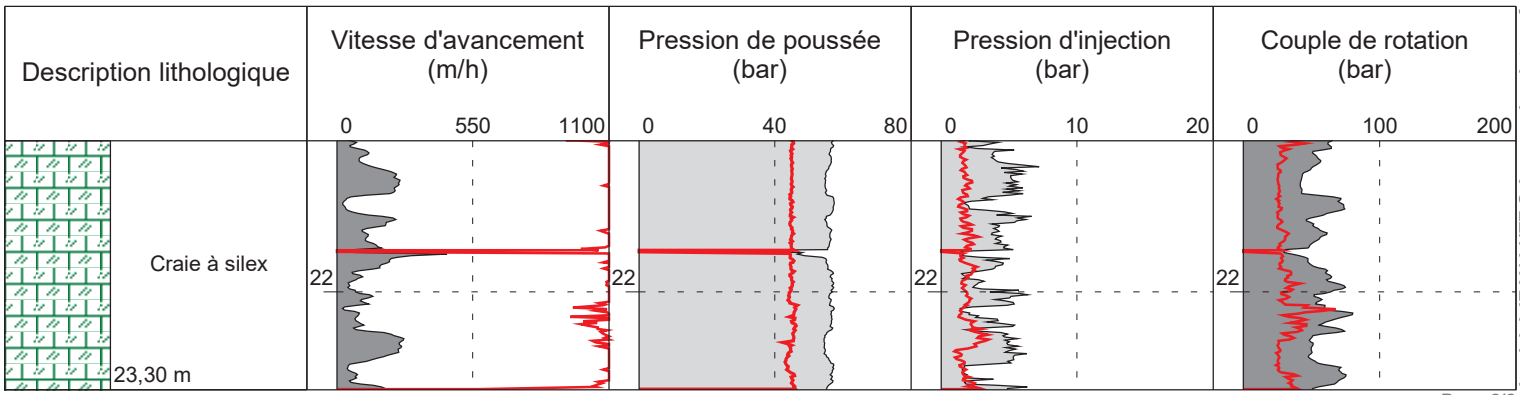

Logiciel JEAN LUTZ S.A - www.jeanlutzsa.fr

explor-e
Solutions risques naturels, hydrogéologie et environnement

Contrat 76096-07

Biville-la-Baignarde - Planet Construction ICS 34

Date début	: 03/08/2021	Cote NGF	: 0	Profondeur	: 0,00 - 27,00 m
Heure début	: 13:07	Machine	: EMCI SIL	Méthode	: RP
Heure fin	: 14:09	Angle	:	Diamètre	: 110 mm

1/100

Forage : SD06

EXGTE 3.20/LB2EPF584FR

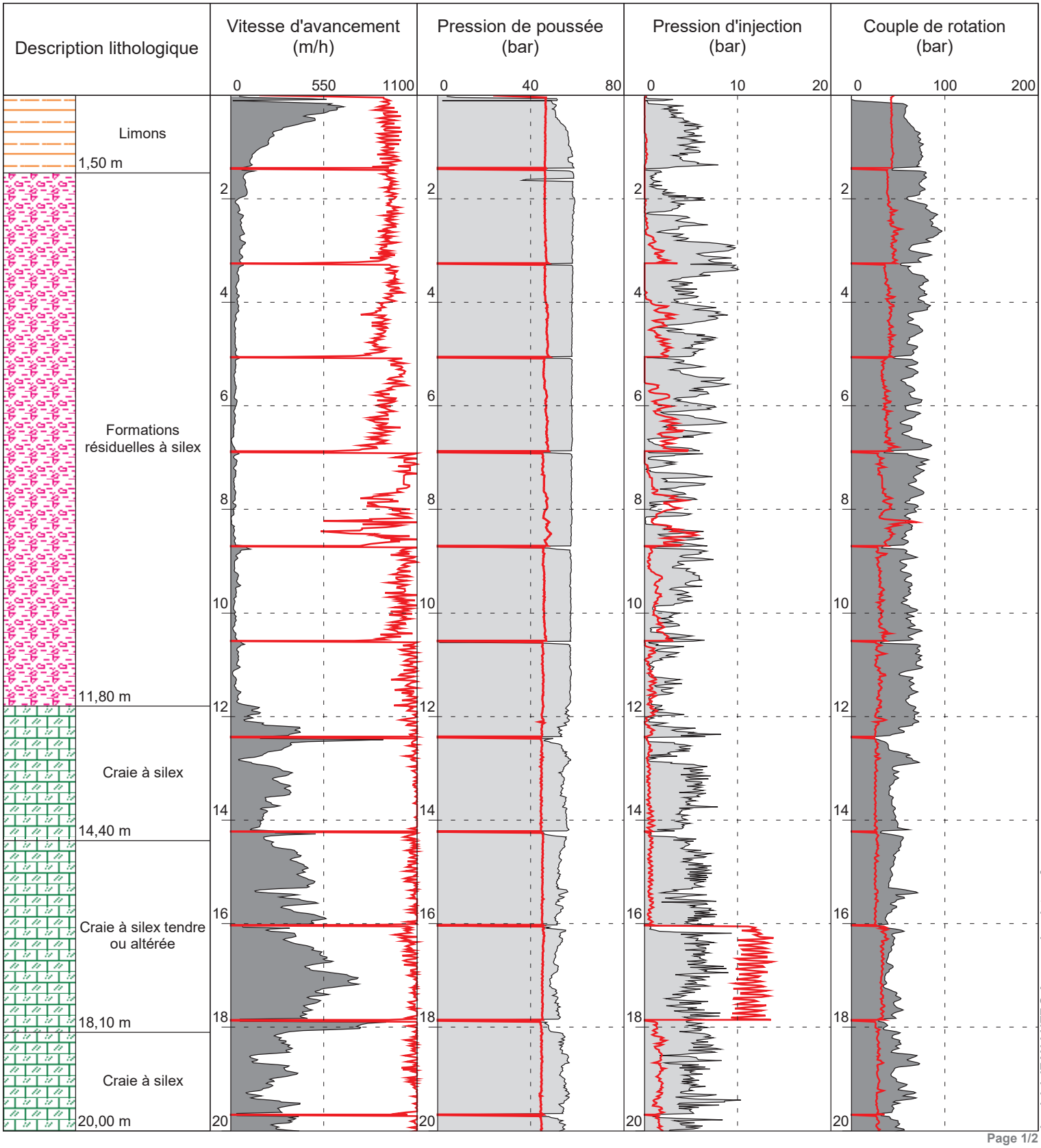

Logiciel JEAN LUTZ S.A - www.jeanlutzsa.fr

Page 1/2

Biville-la-Baignarde - Planet Construction ICS 34

1/100

SD06

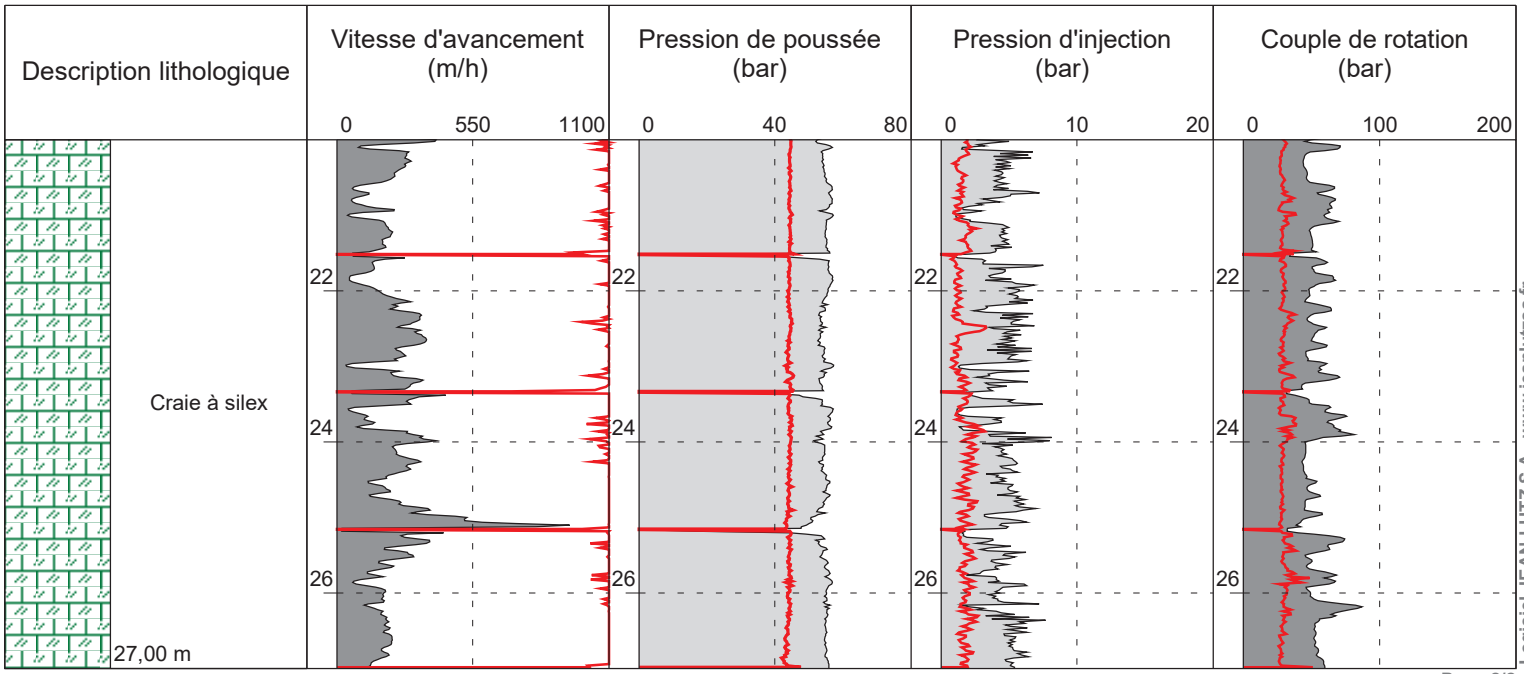

Logiciel JEAN LUTZ S.A - www.jeanlutzsa.fr

explor-e
Solutions risques naturels, hydrogéologie et environnement

Contrat 76096-07

Biville-la-Baignarde - Planet Construction ICS 34

Date début	: 03/08/2021	Cote NGF	: 0	Profondeur	: 0,00 - 25,00 m
Heure début	: 14:32	Machine	: EMCI SIL	Méthode	: RP
Heure fin	: 15:21	Angle	:	Diamètre	: 110 mm

1/100

Forage : SD07

EXGTE 3.20/LB2EPF584FR

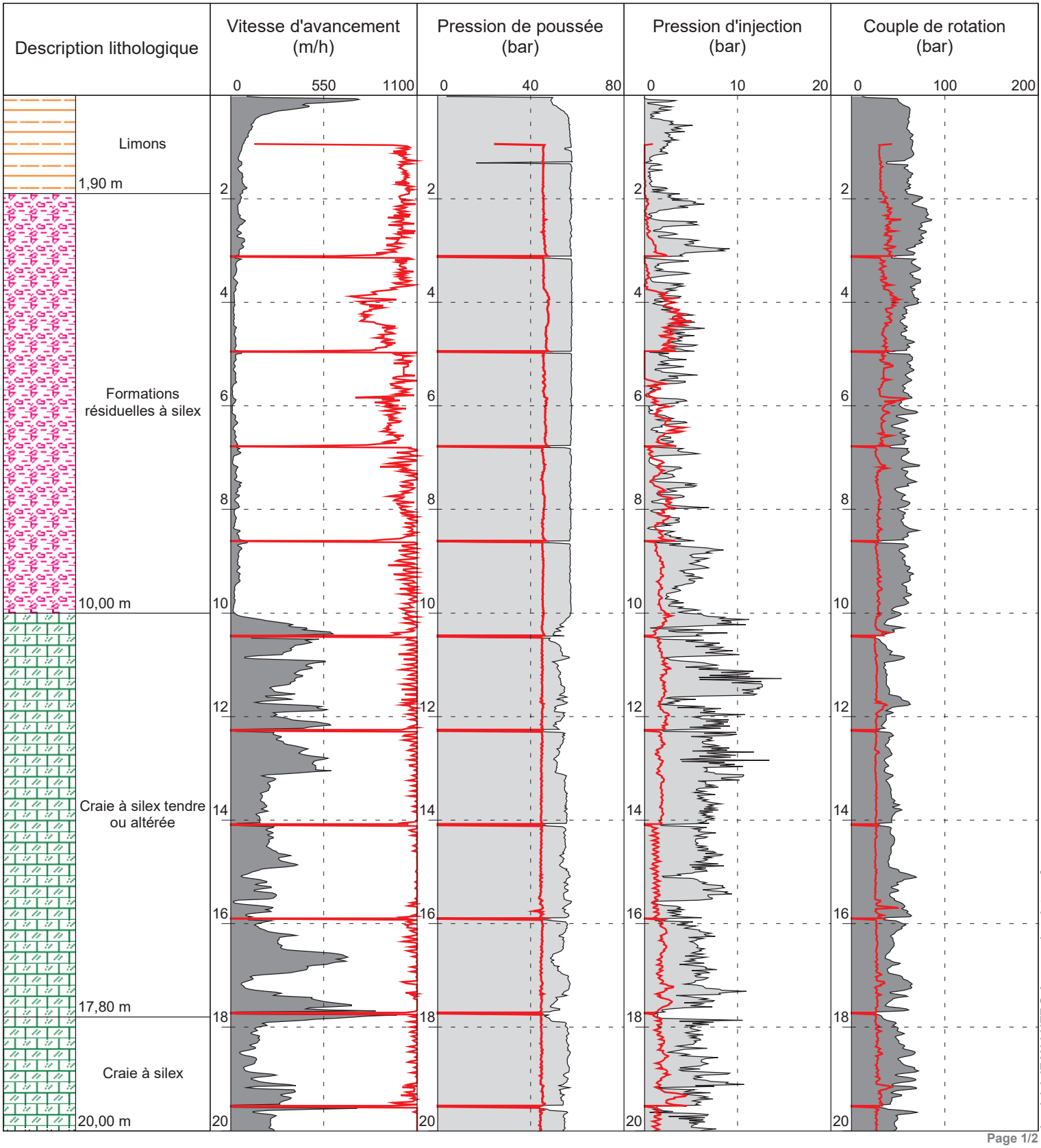

Logiciel JEAN LUTZ S.A - www.jeanlutzsa.fr

Page 1/2

Biville-la-Baignarde - Planet Construction ICS 34

1/100

SD07

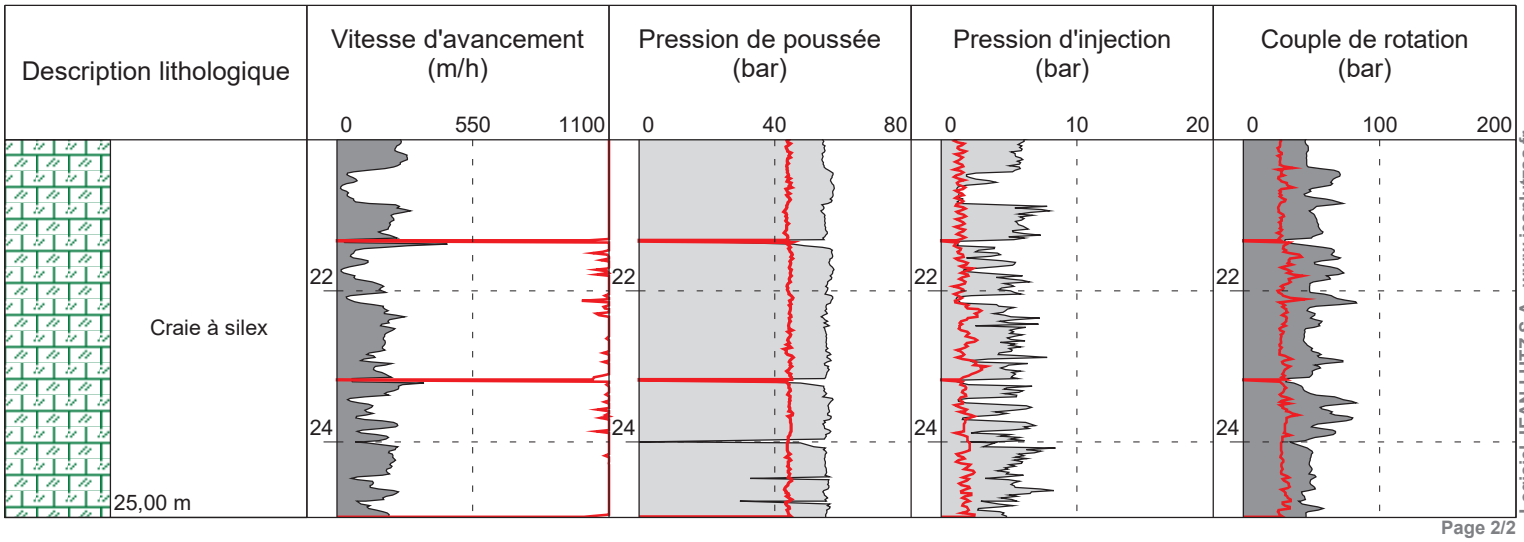

Logiciel JEAN LUTZ S.A - www.jeanlutzsa.fr

Contrat 76096-07

Biville-la-Baignarde - Planet Construction ICS 34

Date début	: 03/08/2021	Cote NGF	: 0	Profondeur	: 0,00 - 21,42 m
Heure début	: 15:33	Machine	: EMCI SIL	Méthode	: RP
Heure fin	: 16:06	Angle	:	Diamètre	: 110 mm

1/100

Forage : SD08

EXGTE 3.20/LB2EPF584FR

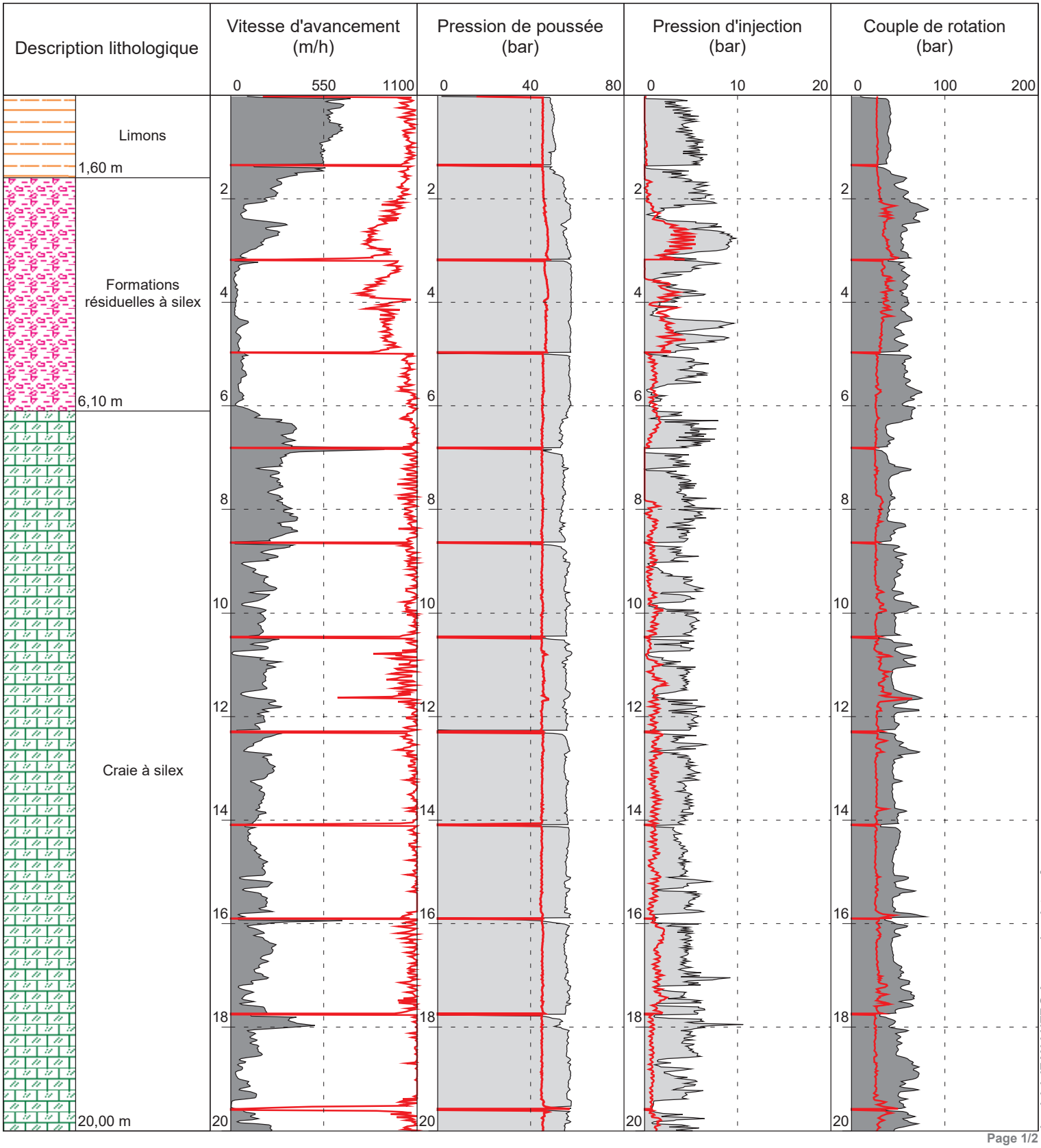

Logiciel JEAN LUTZ S.A - www.jeanlutzsa.fr

Biville-la-Baignarde - Planet Construction ICS 34

1/100

SD08

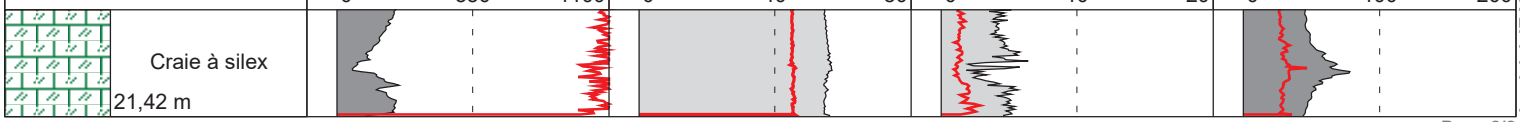

Logiciel JEAN LUTZ S.A - www.jeanlutzsa.fr

explor-e
Solutions risques naturels, hydrogéologie et environnement

Contrat 76096-07

Biville-la-Baignarde - Planet Construction ICS 34

Date début	: 04/08/2021	Cote NGF	: 0	Profondeur	: 0,00 - 23,34 m
Heure début	: 08:14	Machine	: EMCI SIL	Méthode	: RP
Heure fin	: 08:46	Angle	:	Diamètre	: 110 mm

1/100

Forage : SD09

EXGTE 3.20/LB2EPF584FR

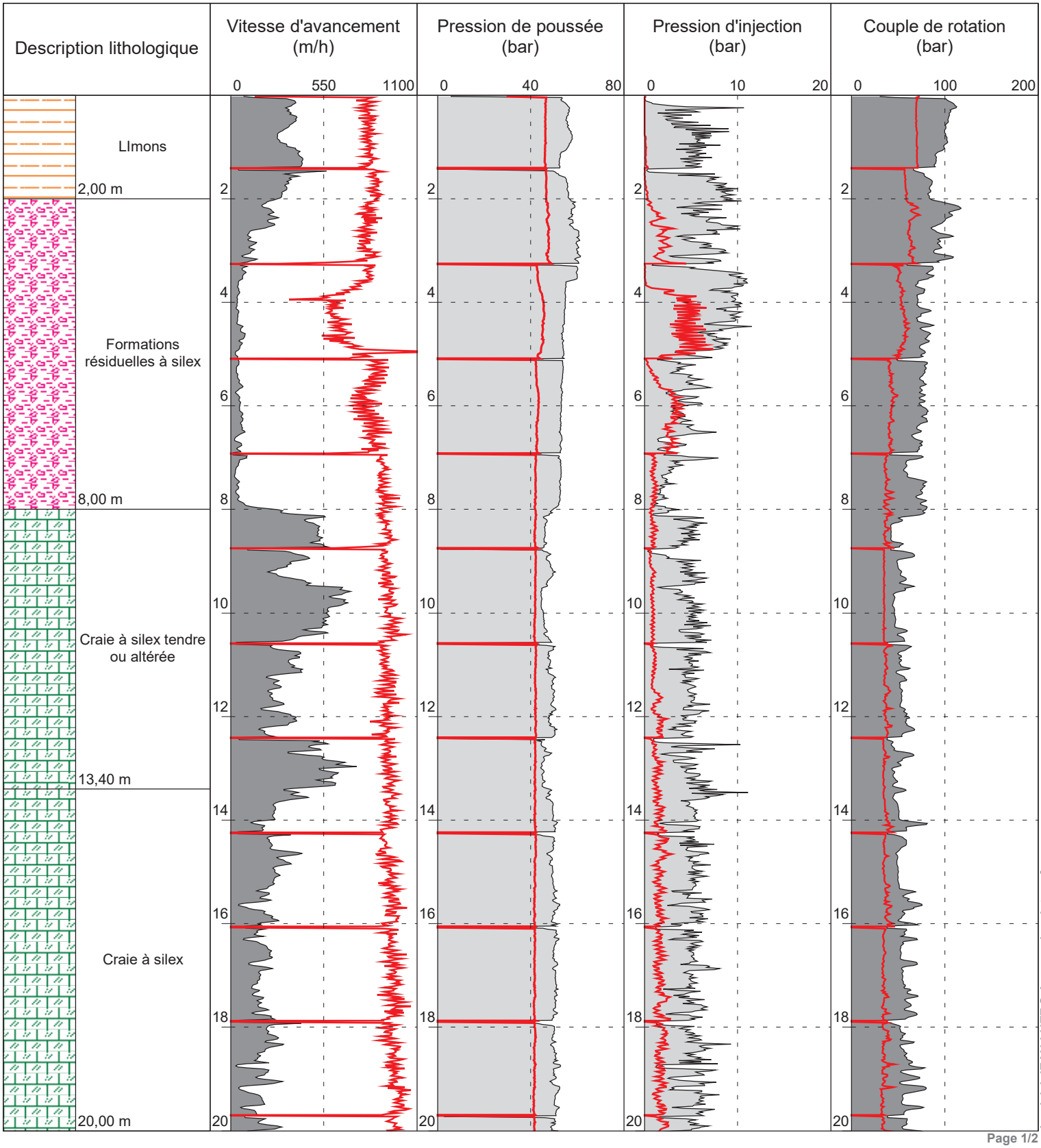

Logiciel JEAN LUTZ S.A - www.jeanlutzsa.fr

Page 1/2

Biville-la-Baignarde - Planet Construction ICS 34

1/100

SD09

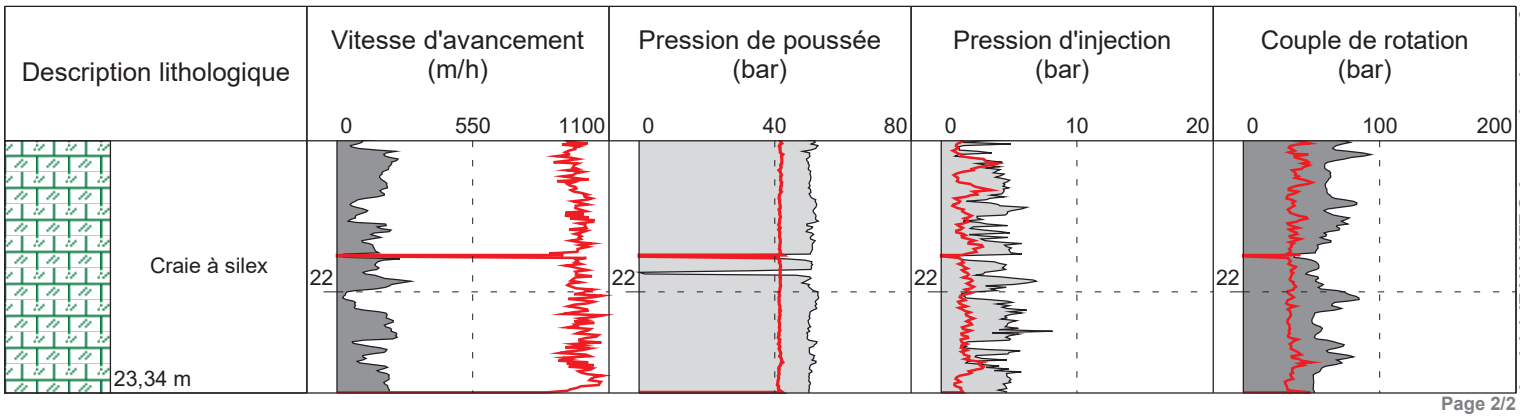

Logiciel JEAN LUTZ S.A - www.jeanlutzsa.fr

explor-e
Solutions risques naturels, hydrogéologie et environnement

Contrat 76096-07

Biville-la-Baignarde - Planet Construction ICS 34

Date début	: 04/08/2021	Cote NGF	: 0	Profondeur	: 0,00 - 23,24 m
Heure début	: 08:55	Machine	: EMCI SIL	Méthode	: RP
Heure fin	: 09:27	Angle	:	Diamètre	: 110 mm

1/100

Forage : SD10

EXGTE 3.20/LB2EPF584FR

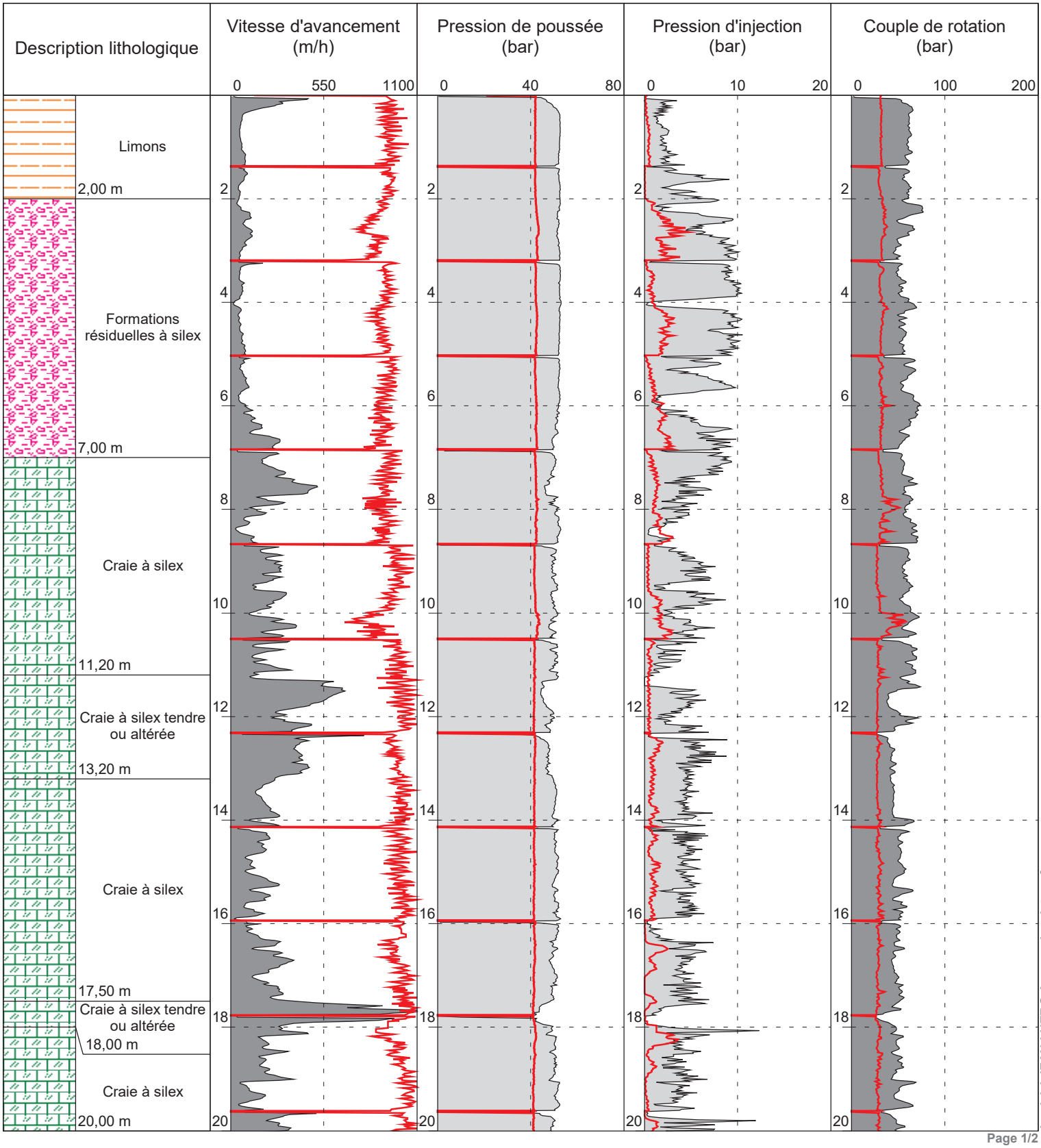

Logiciel JEAN LUTZ S.A - www.jeanlutzsa.fr

Biville-la-Baignarde - Planet Construction ICS 34

1/100

SD10

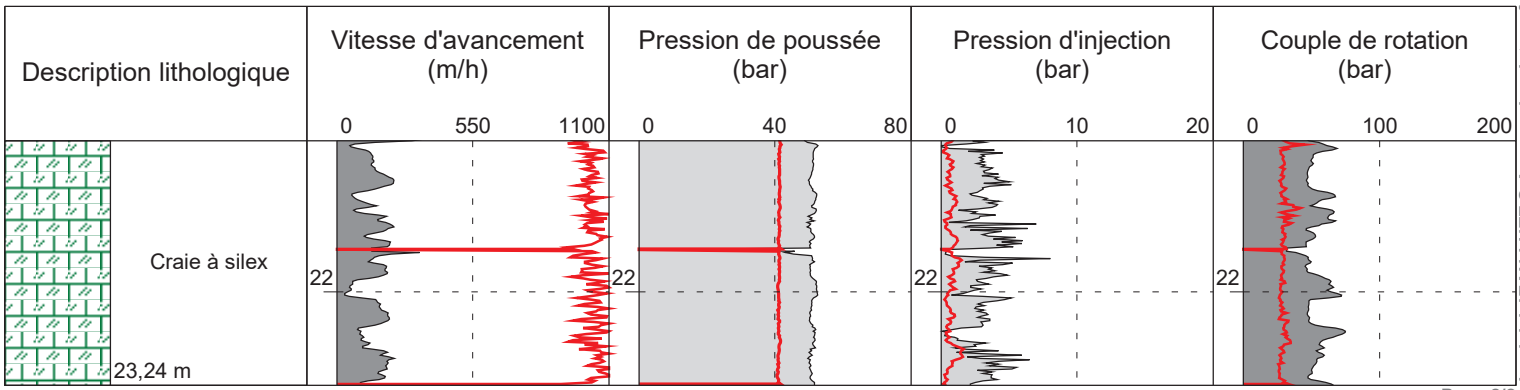

Logiciel JEAN LUTZ S.A - www.jeanlutzsa.fr

explor-e
Solutions risques naturels, hydrogéologie et environnement

Contrat 76096-07

Biville-la-Baignarde - Planet Construction ICS 34

Date début	: 04/08/2021	Cote NGF	: 0	Profondeur	: 0,00 - 30,66 m
Heure début	: 09:33	Machine	: EMCI SIL	Méthode	: RP
Heure fin	: 10:59	Angle	:	Diamètre	: 110 mm

1/100

Forage : SD11

EXGTE 3.20/LB2EPF584FR

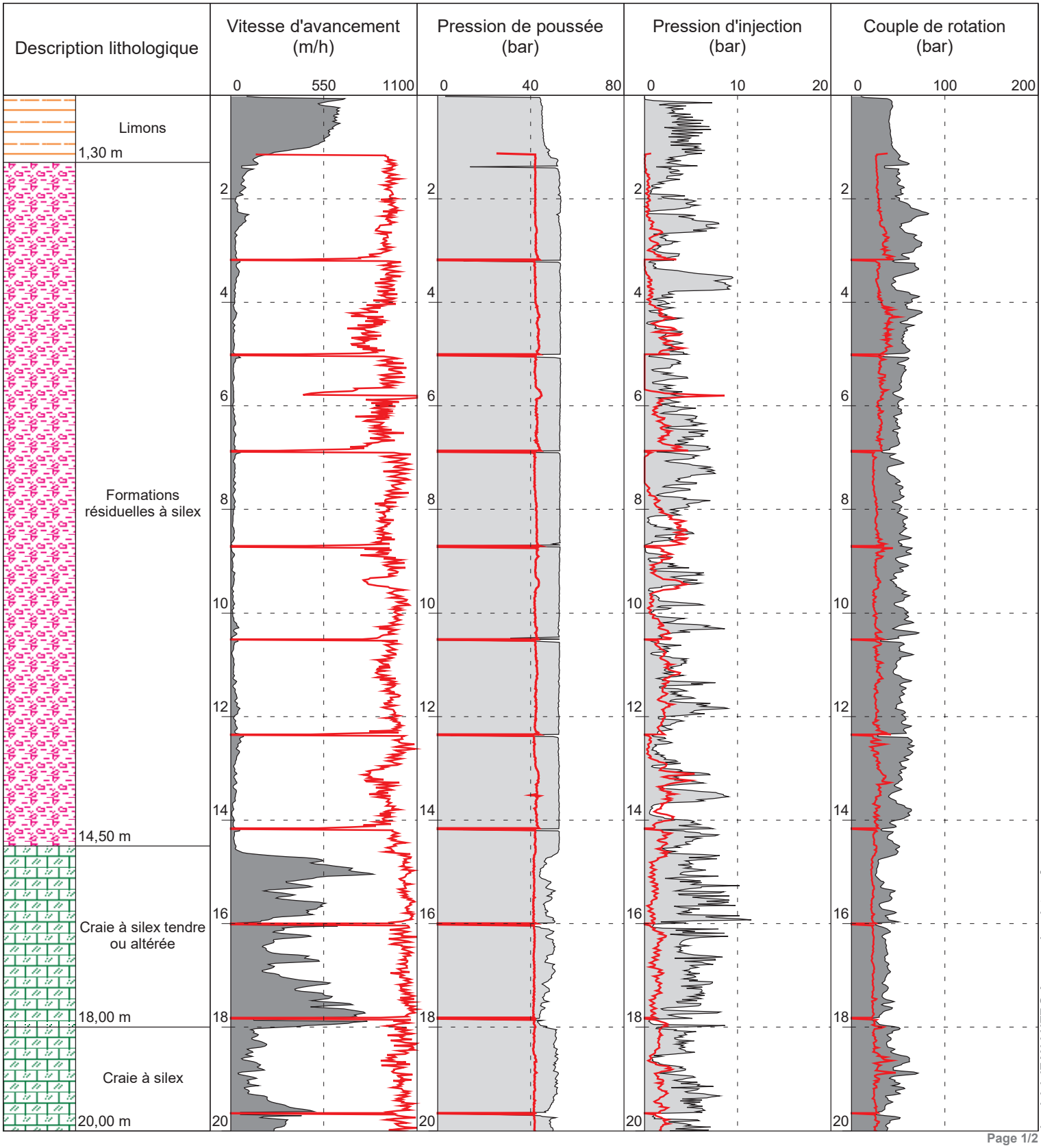

Logiciel JEAN LUTZ S.A - www.jeanlutzsa.fr

Page 1/2

Biville-la-Baignarde - Planet Construction ICS 34

1/100

SD11

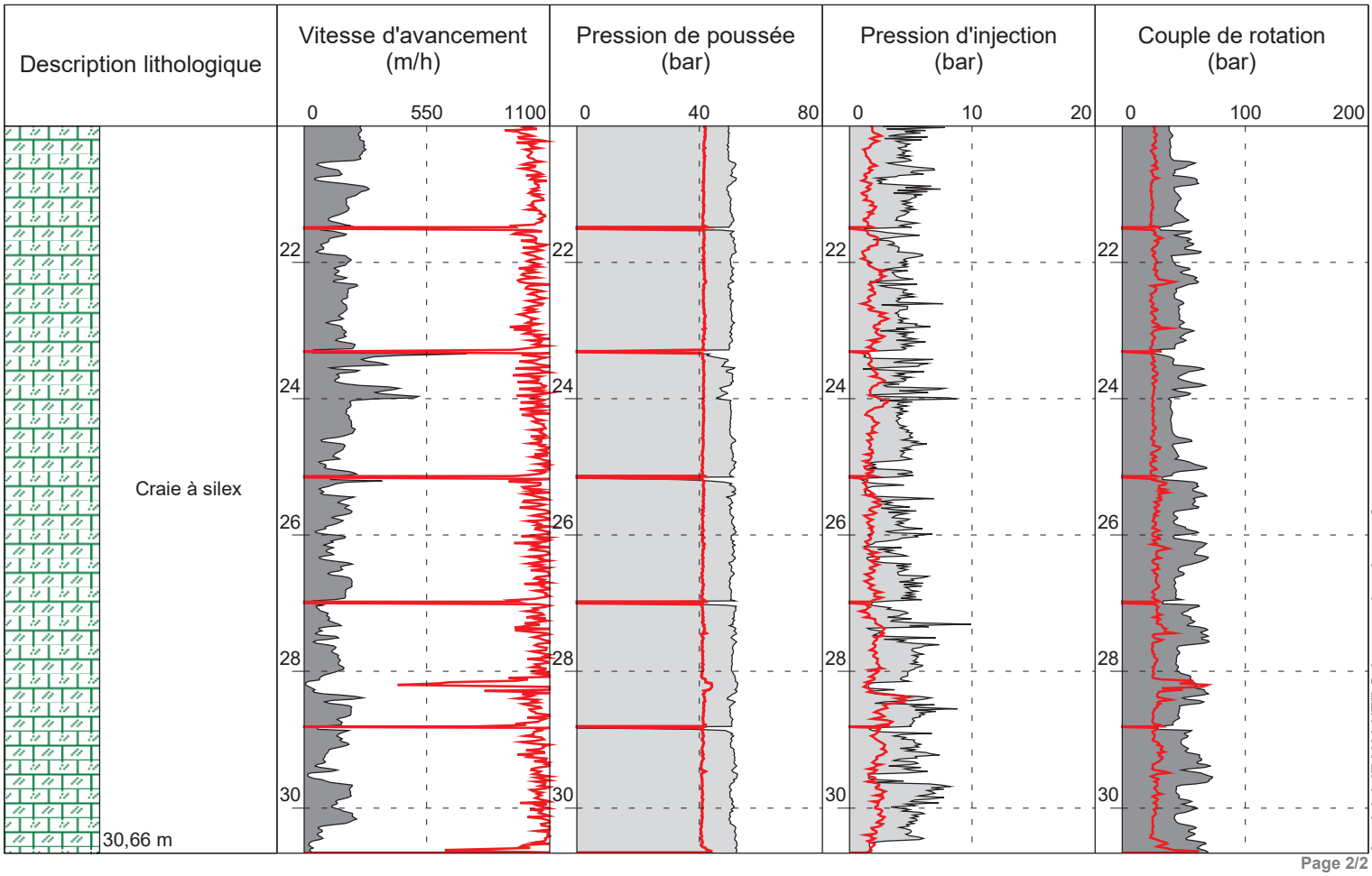

Logiciel JEAN LUTZ S.A - www.jeanlutzsa.fr

explor-e
Solutions risques naturels, hydrogéologie et environnement

Contrat 76096-07

Biville-la-Baignarde - Planet Construction ICS 34

Date début	: 04/08/2021	Cote NGF	: 0	Profondeur	: 0,00 - 28,62 m
Heure début	: 13:03	Machine	: EMCI SIL	Méthode	: RP
Heure fin	: 13:53	Angle	:	Diamètre	: 110 mm

1/100

Forage : SD12

EXGTE 3.20/LB2EPF584FR

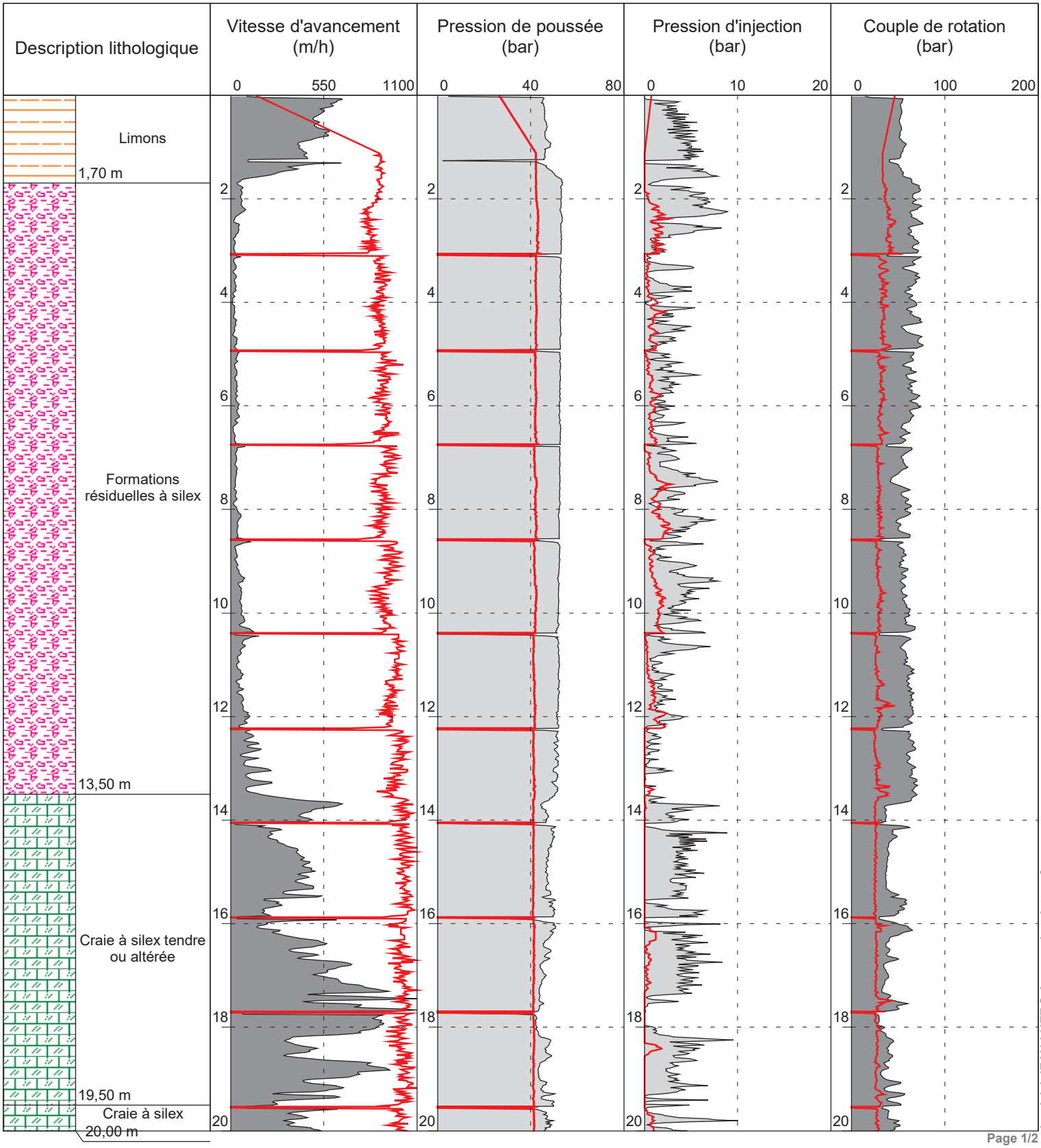

Logiciel JEAN LUTZ S.A - www.jeanlutzsa.fr

Page 1/2

Biville-la-Baignarde - Planet Construction ICS 34

1/100

SD12

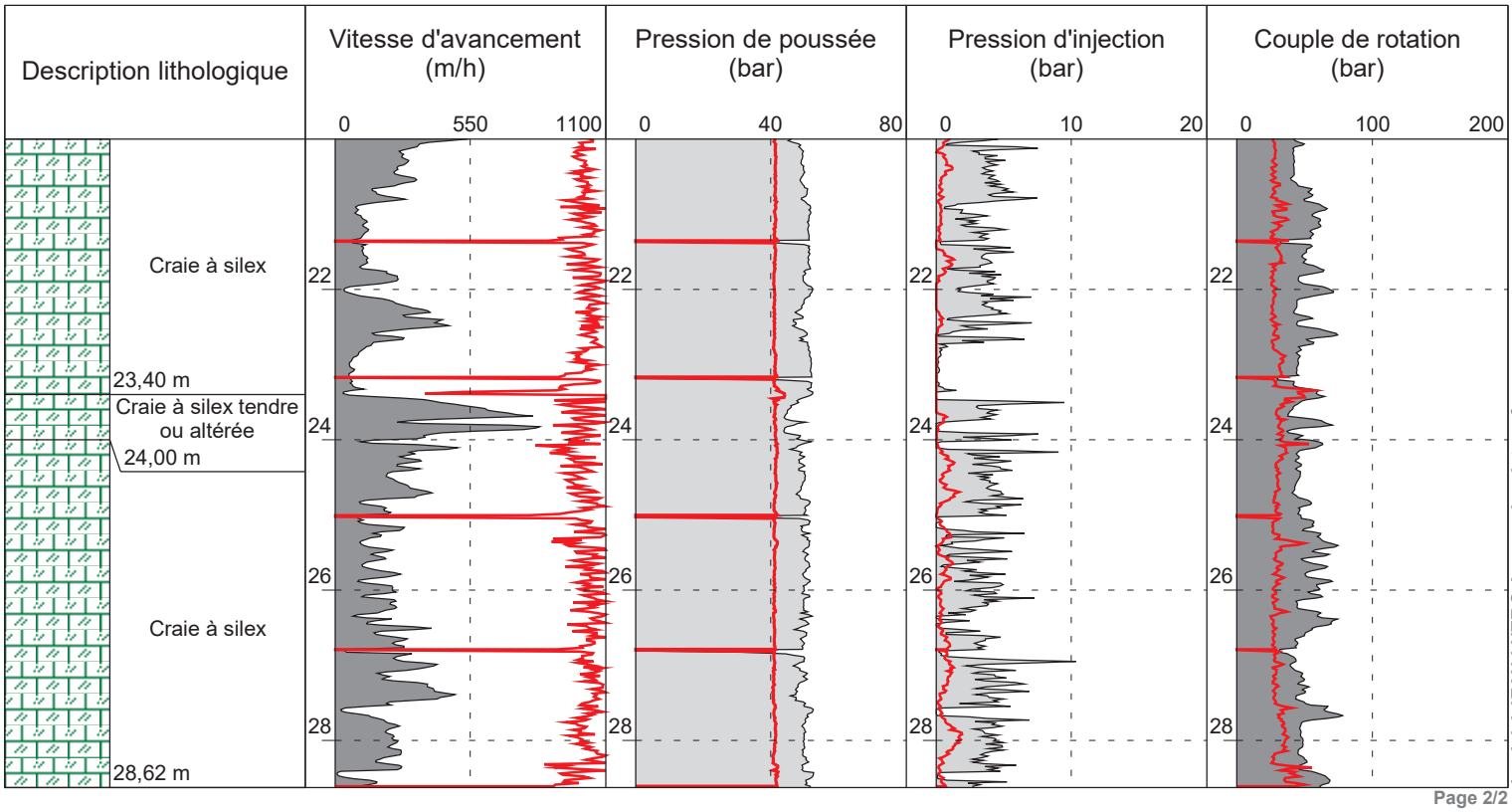

Logiciel JEAN LUTZ S.A - www.jeanlutzsa.fr

explor-e
Solutions risques naturels, hydrogéologie et environnement

Contrat 76096-07

Biville-la-Baignarde - Planet Construction ICS 34

Date début	: 04/08/2021	Cote NGF	: 0	Profondeur	: 0,00 - 27,00 m
Heure début	: 14:03	Machine	: EMCI SIL	Méthode	: RP
Heure fin	: 14:54	Angle	:	Diamètre	: 110 mm

1/100

Forage : SD13

EXGTE 3.20/LB2EPF584FR

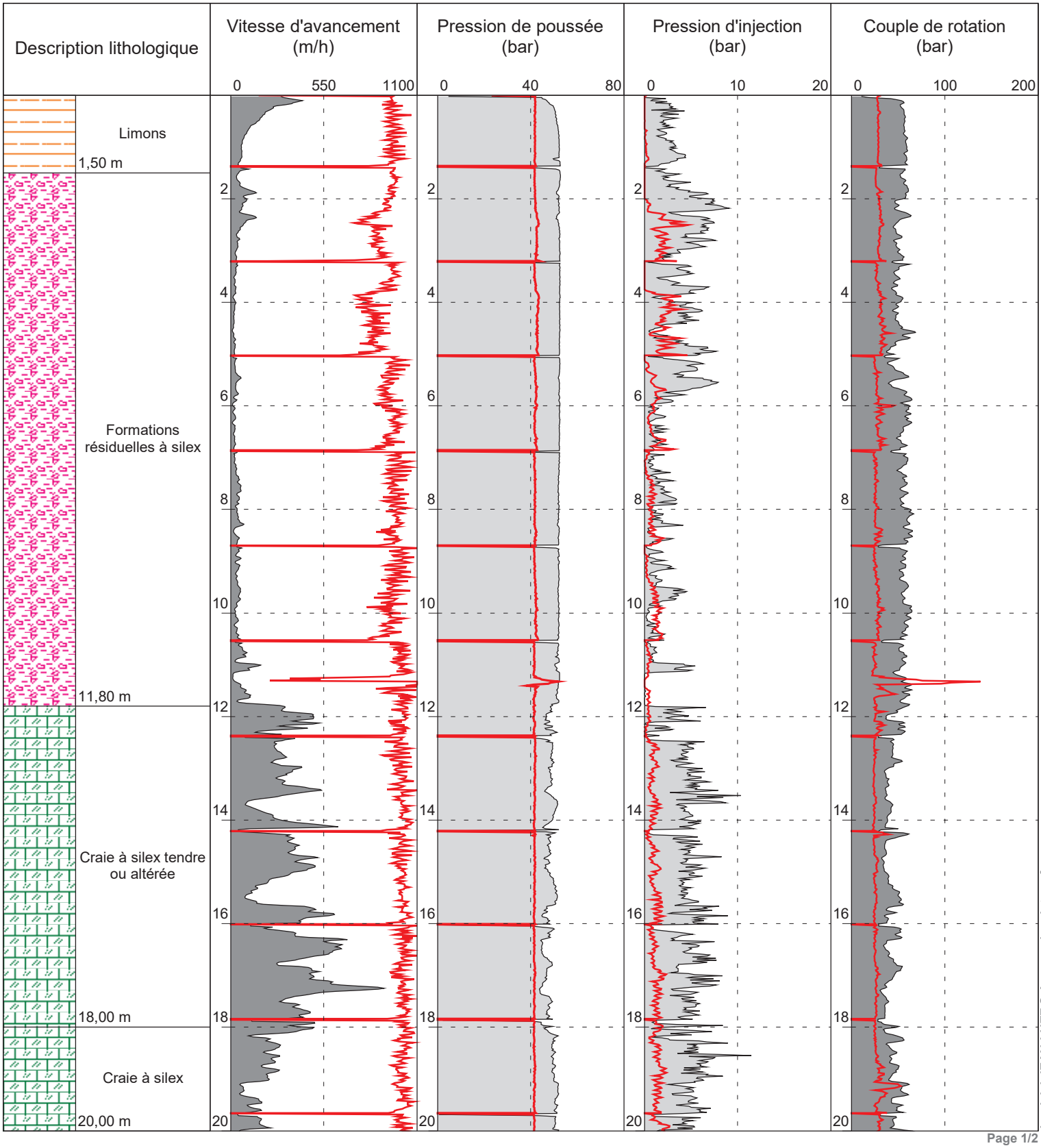

Logiciel JEAN LUTZ S.A - www.jeanlutzsa.fr

Page 1/2

Biville-la-Baignarde - Planet Construction ICS 34

1/100

SD13

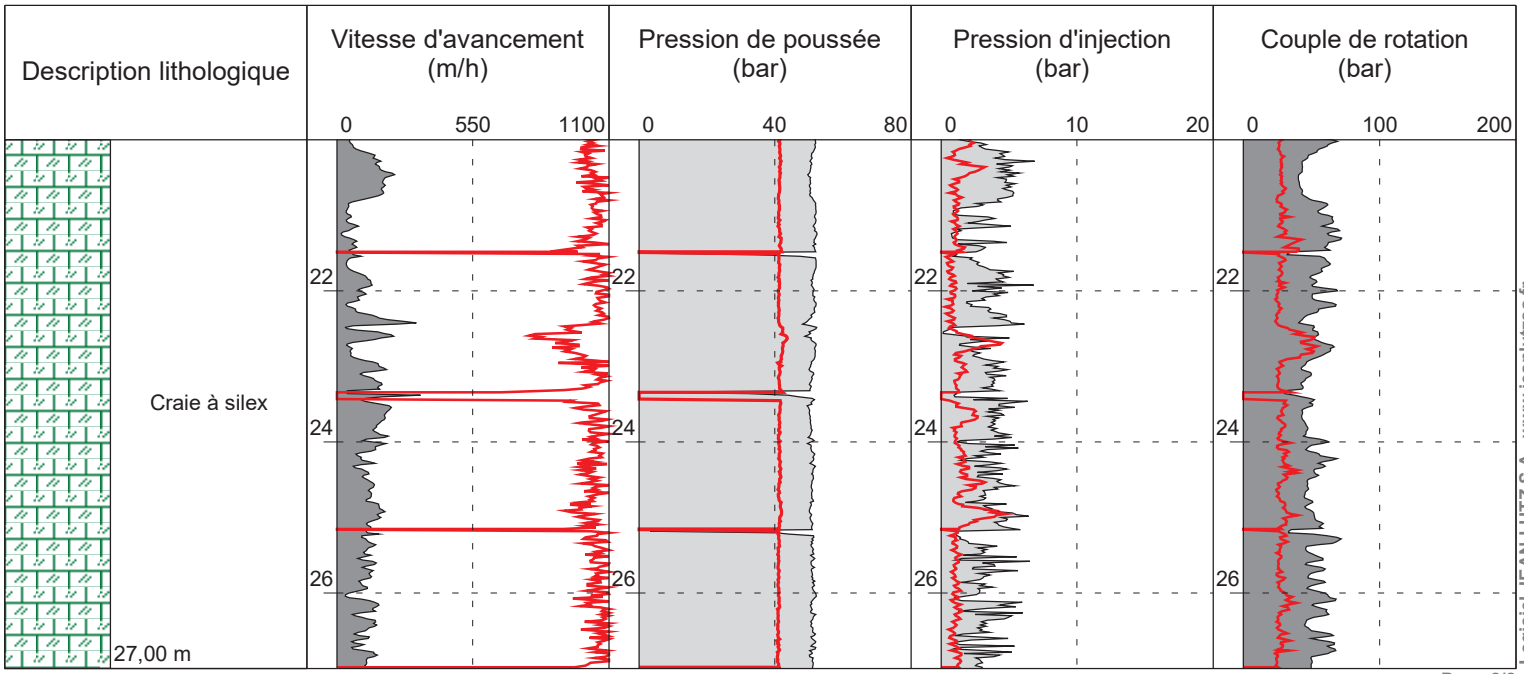

Logiciel JEAN LUTZ S.A - www.jeanlutzsa.fr

explor-e
Solutions risques naturels, hydrogéologie et environnement

Contrat 76096-07

Biville-la-Baignarde - Planet Construction ICS 34

Date début	: 04/08/2021	Cote NGF	: 0	Profondeur	: 0,00 - 26,94 m
Heure début	: 15:01	Machine	: EMCI SIL	Méthode	: RP
Heure fin	: 16:06	Angle	:	Diamètre	: 110 mm

1/100

Forage : SD14

EXGTE 3.20/LB2EPF584FR

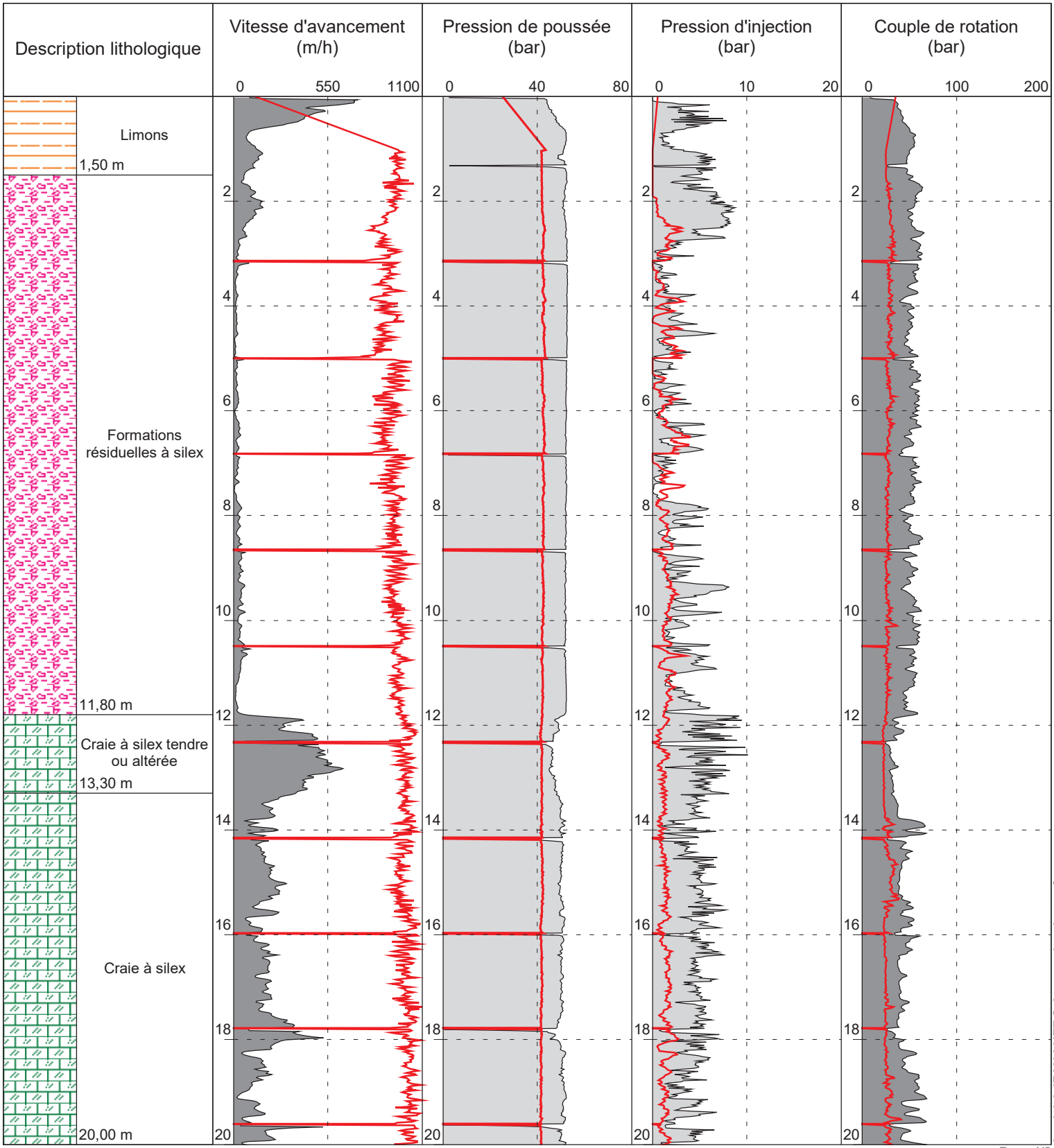

Logiciel JEAN LUTZ S.A - www.jeanlutzsa.fr

Biville-la-Baignarde - Planet Construction ICS 34

1/100

SD14

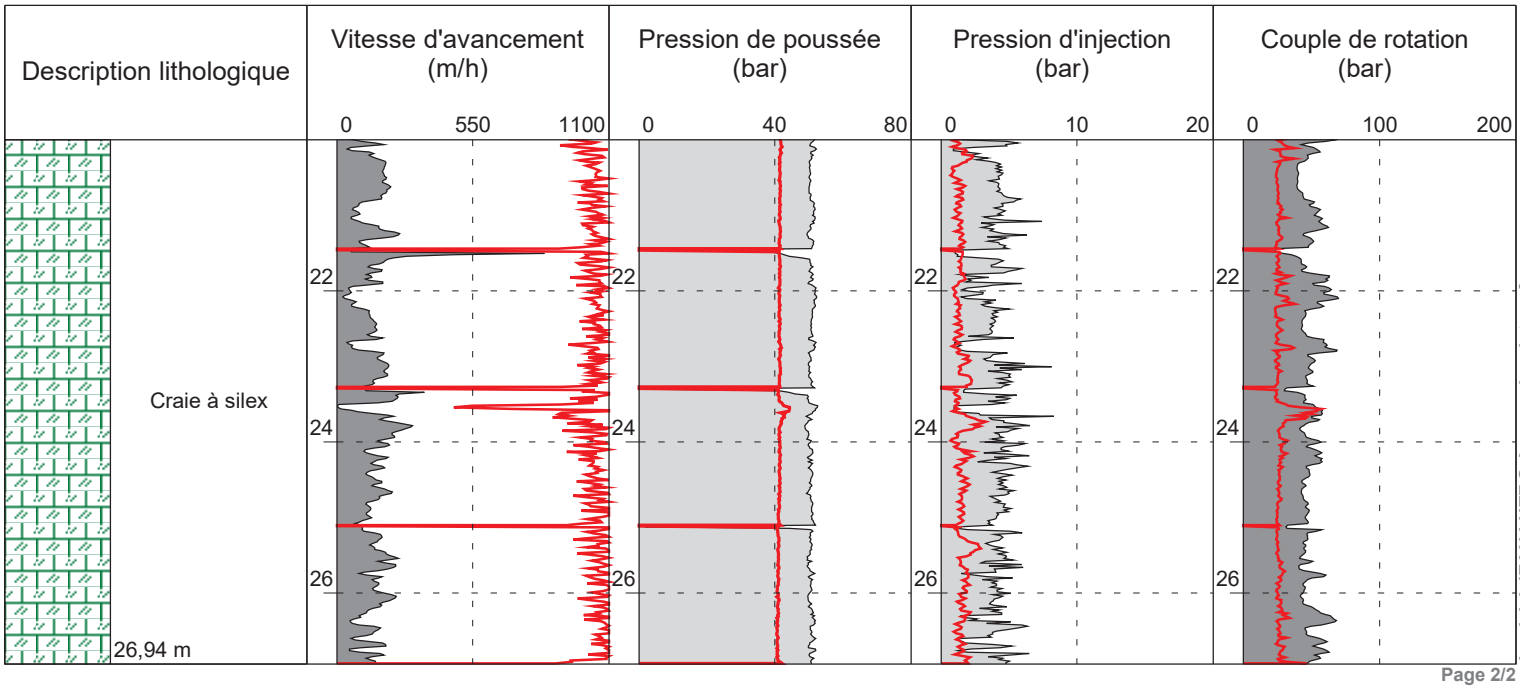

Logiciel JEAN LUTZ S.A - www.jeanlutzsa.fr

explor-e
Solutions risques naturels, hydrogéologie et environnement

Contrat 76096-07

Biville-la-Baignarde - Planet Construction ICS 34

Date début	: 05/08/2021	Cote NGF	: 0	Profondeur	: 0,00 - 28,82 m
Heure début	: 08:19	Machine	: EMCI SIL	Méthode	: RP
Heure fin	: 09:15	Angle	:	Diamètre	: 110 mm

1/100

Forage : SD15

EXGTE 3.20/LB2EPF584FR

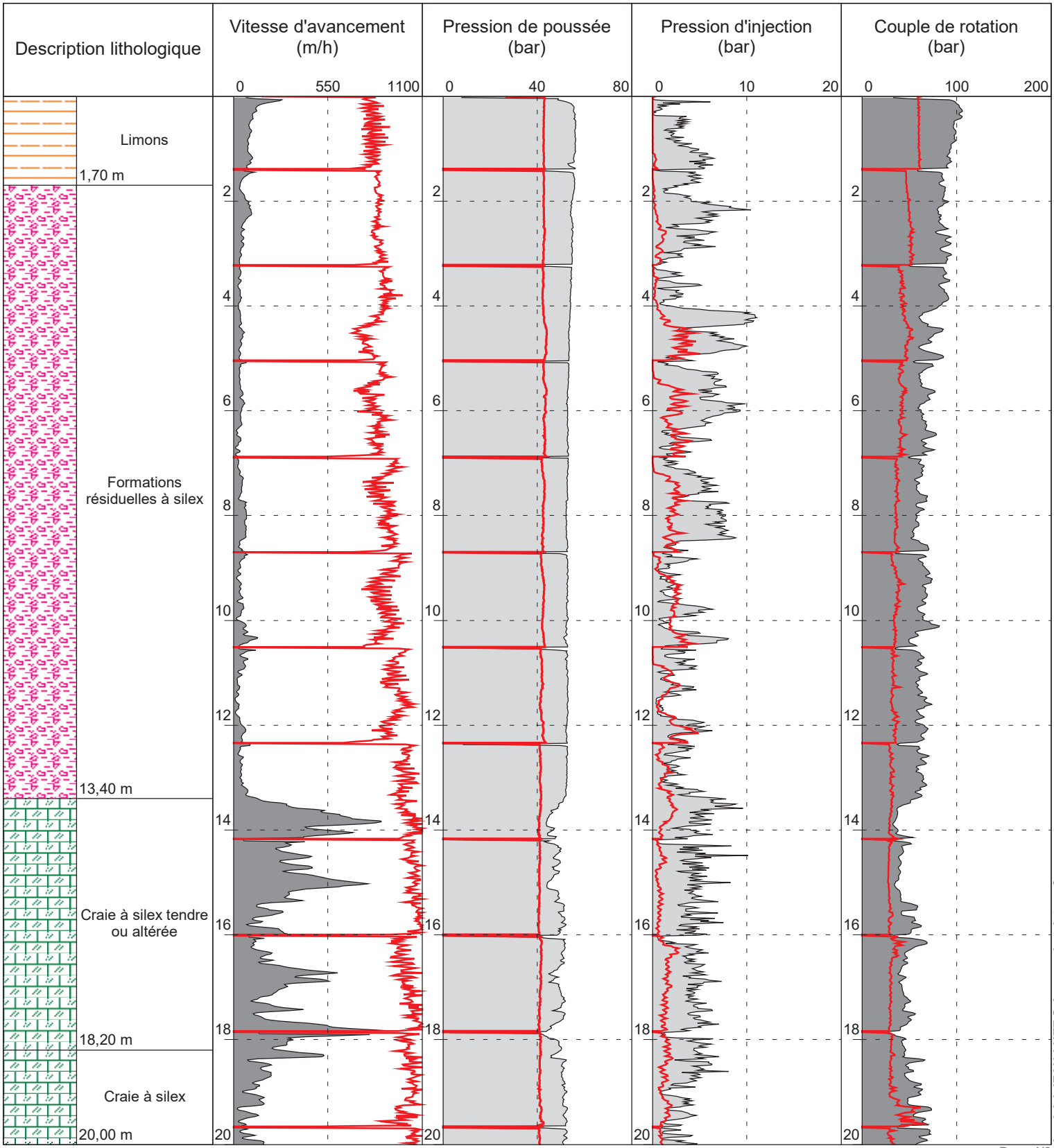

Logiciel JEAN LUTZ S.A - www.jeanlutzsa.fr

Biville-la-Baignarde - Planet Construction ICS 34

1/100

SD15

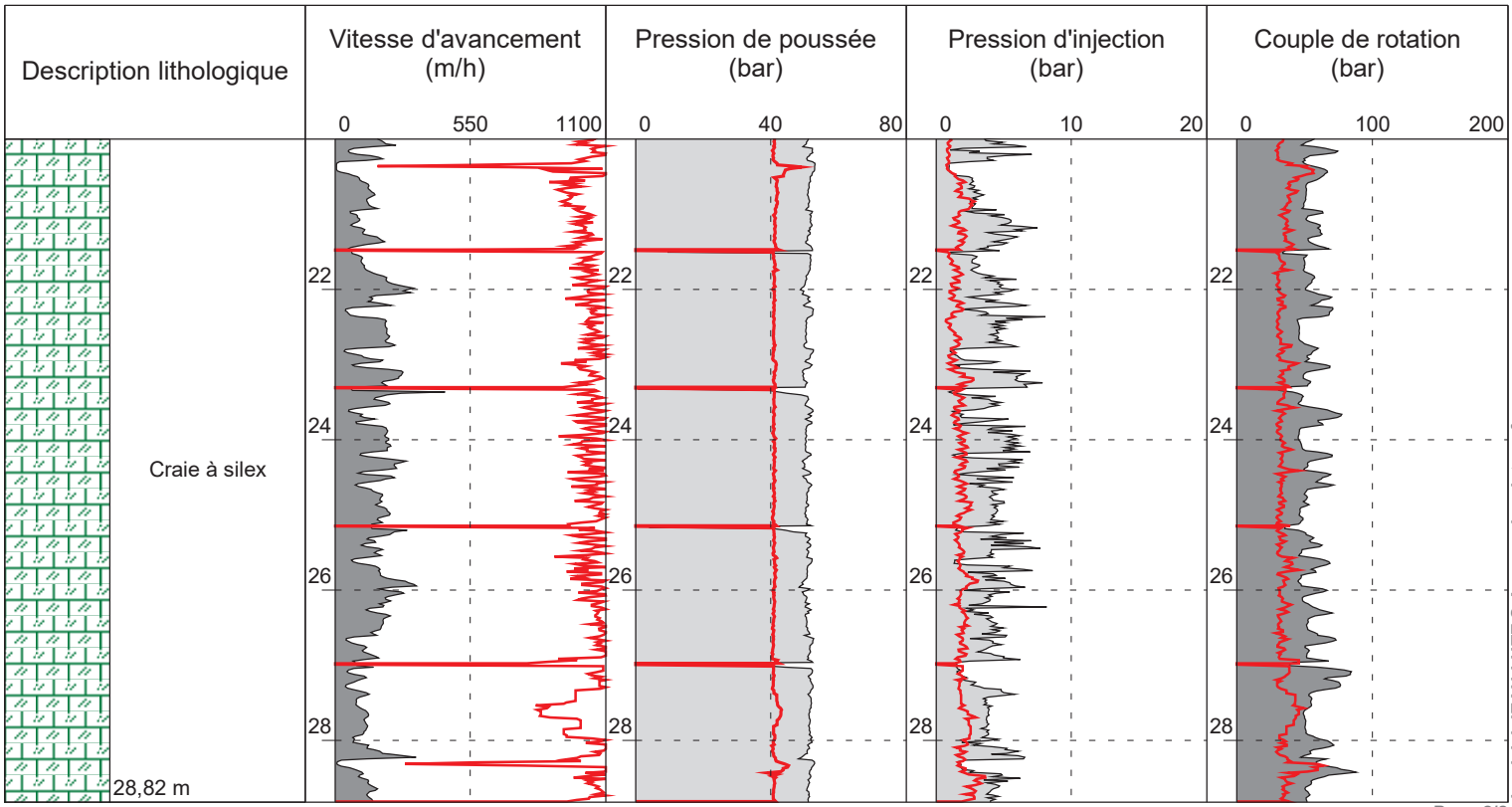

Logiciel JEAN LUTZ S.A - www.jeanlutzsa.fr

explor-e
Solutions risques naturels, hydrogéologie et environnement

Contrat 76096-07

Biville-la-Baignarde - Planet Construction ICS 34

Date début	: 05/08/2021	Cote NGF	: 0	Profondeur	: 0,00 - 21,48 m
Heure début	: 09:23	Machine	: EMCI SIL	Méthode	: RP
Heure fin	: 10:06	Angle	:	Diamètre	: 110 mm

1/100

Forage : SD16

EXGTE 3.20/LB2EPF584FR

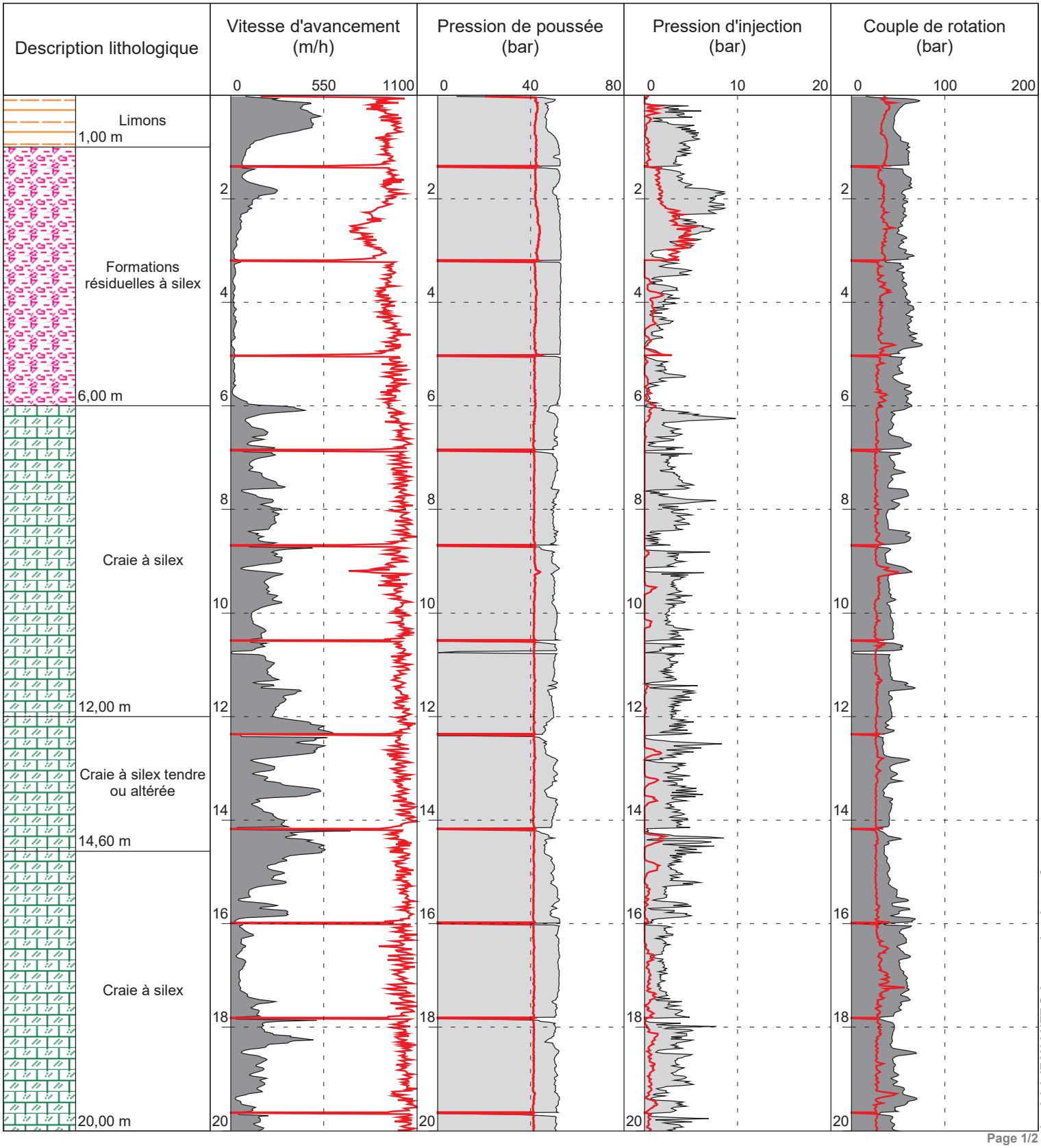

Logiciel JEAN LUTZ S.A - www.jeanlutzsa.fr

Biville-la-Baignarde - Planet Construction ICS 34

1/100

SD16



Logiciel JEAN LUTZ S.A - www.jeanlutzsa.fr

explor-e
Solutions risques naturels, hydrogéologie et environnement

Contrat 76096-07

Biville-la-Baignarde - Planet Construction ICS 34

Date début	: 05/08/2021	Cote NGF	: 0	Profondeur	: 0,00 - 23,32 m
Heure début	: 10:11	Machine	: EMCI SIL	Méthode	: RP
Heure fin	: 11:03	Angle	:	Diamètre	: 110 mm

1/100

Forage : SD17

EXGTE 3.20/LB2EPF584FR

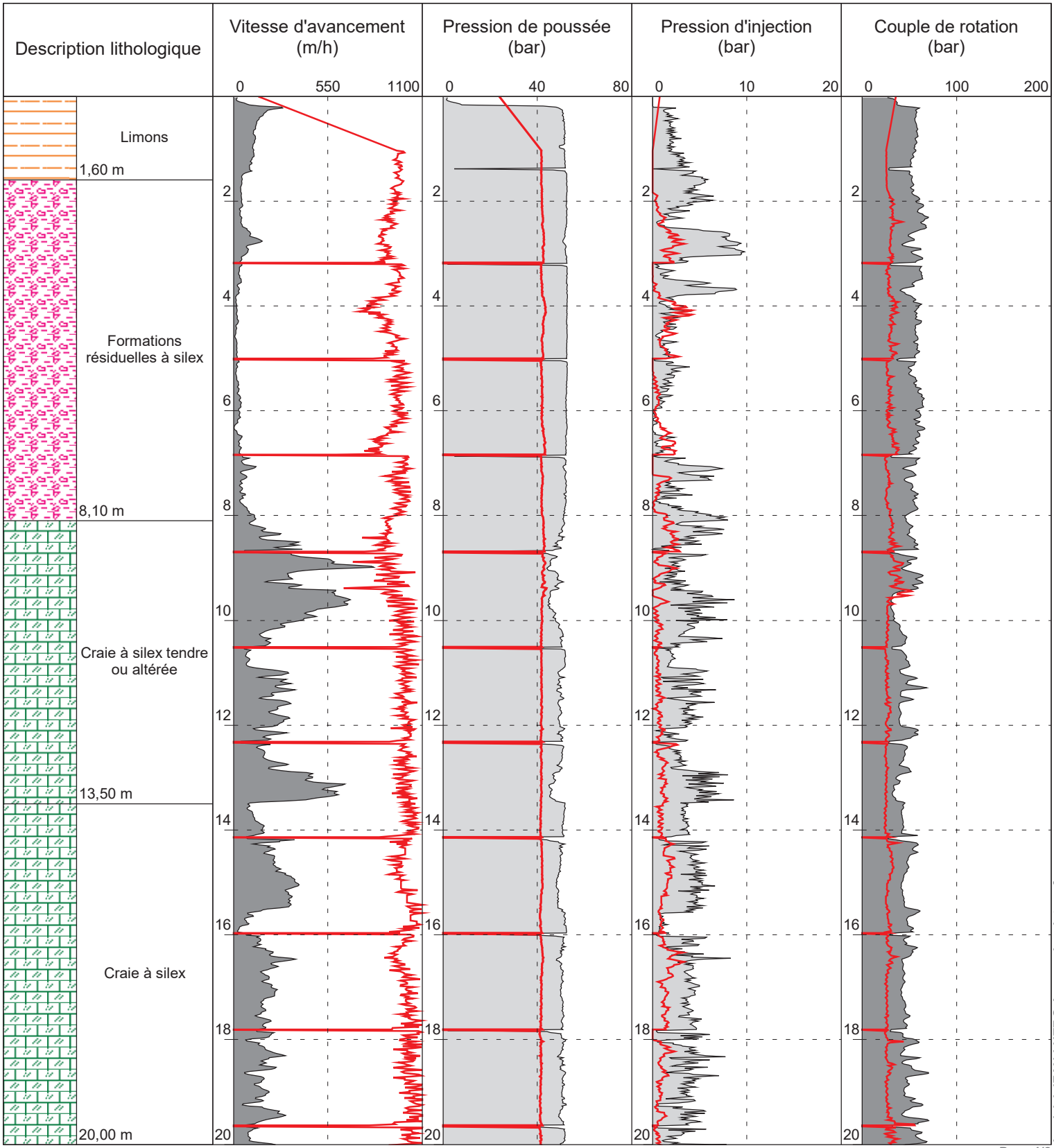

Logiciel JEAN LUTZ S.A - www.jeanlutzsa.fr

Biville-la-Baignarde - Planet Construction ICS 34

1/100

SD17

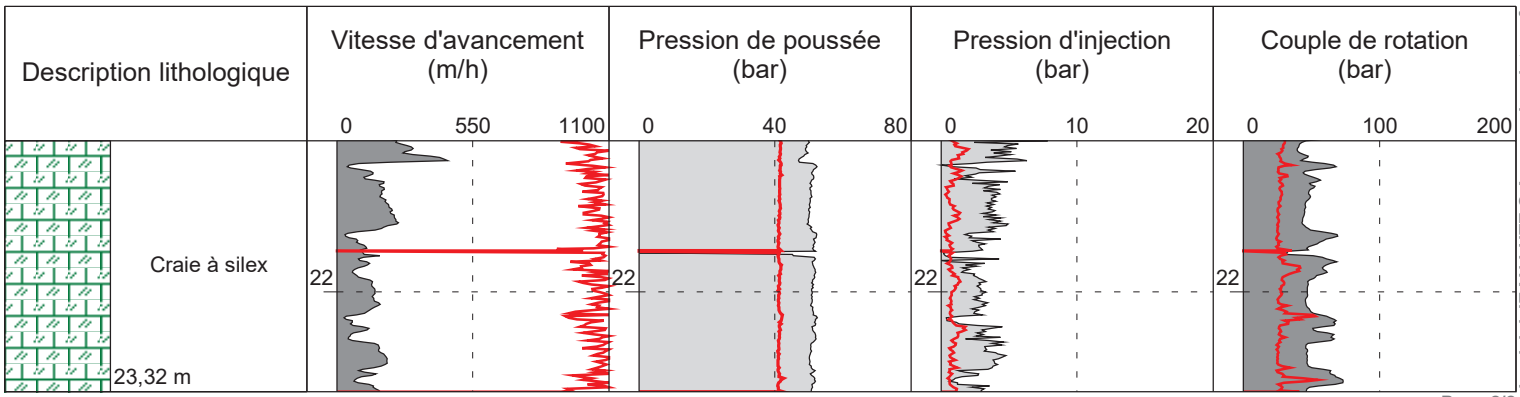

Logiciel JEAN LUTZ S.A - www.jeanlutzsa.fr

explor-e
Solutions risques naturels, hydrogéologie et environnement

Contrat 76096-07

Biville-la-Baignarde - Planet Construction ICS 34

Date début	: 05/08/2021	Cote NGF	: 0	Profondeur	: 0,00 - 25,18 m
Heure début	: 13:04	Machine	: EMCI SIL	Méthode	: RP
Heure fin	: 13:53	Angle	:	Diamètre	: 110 mm

1/100

Forage : SD18

EXGTE 3.20/LB2EPF584FR

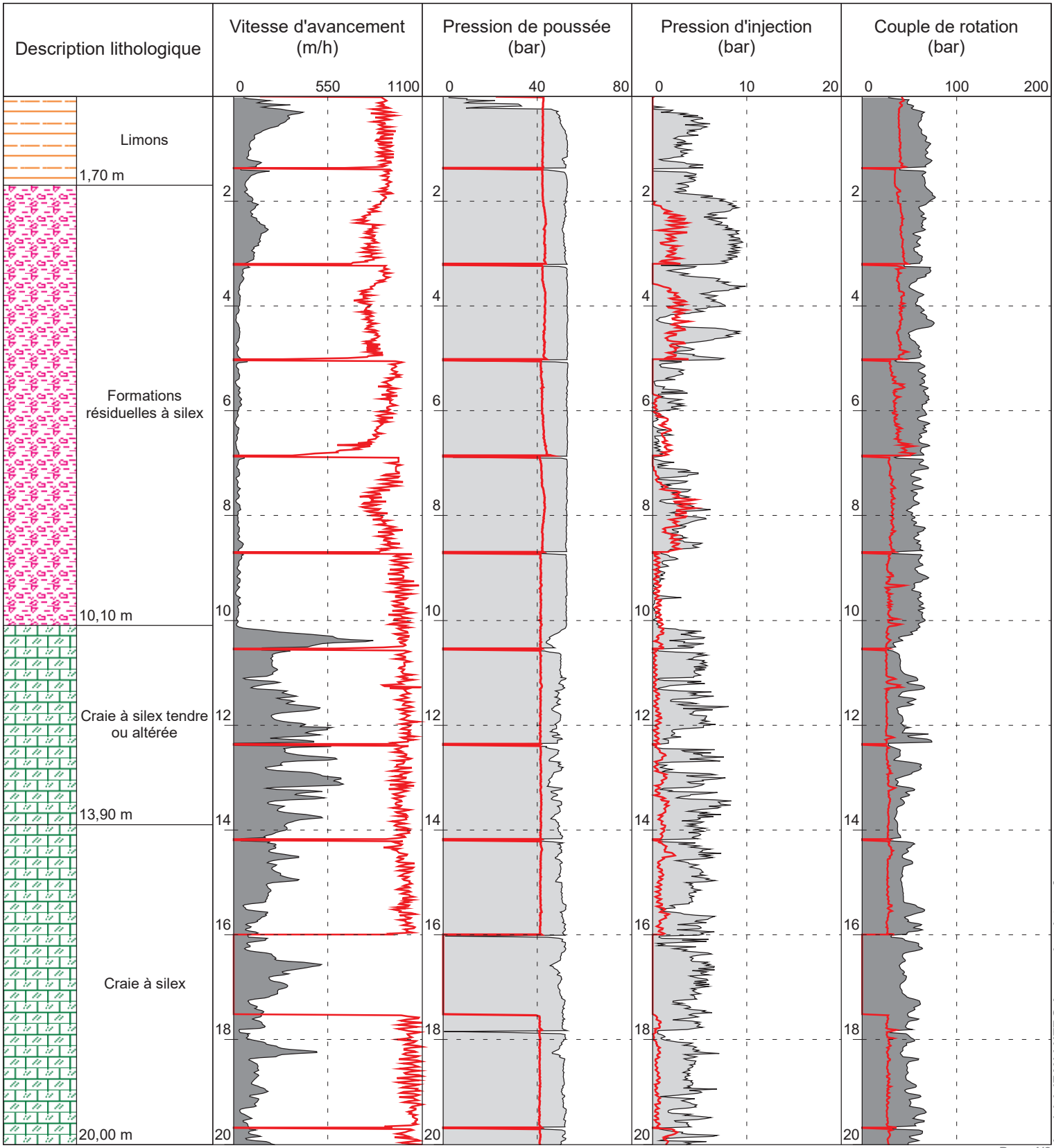

Logiciel JEAN LUTZ S.A - www.jeanlutzsa.fr

Page 1/2

Biville-la-Baignarde - Planet Construction ICS 34

1/100

SD18

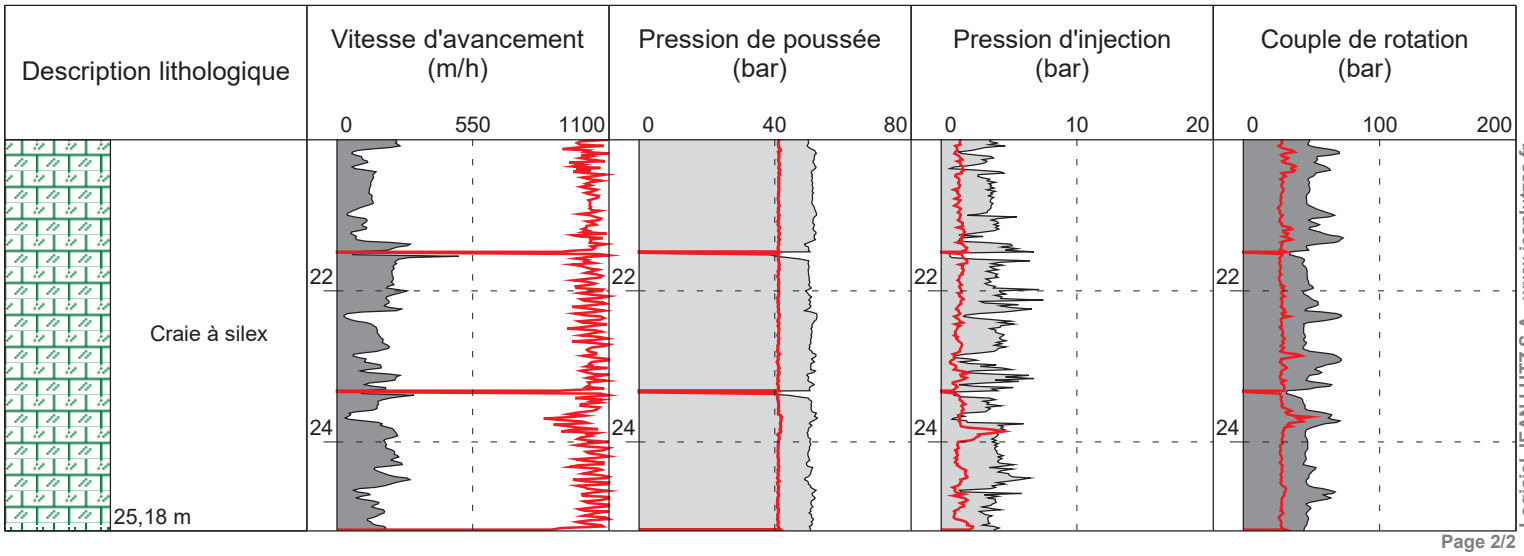

Logiciel JEAN LUTZ S.A - www.jeanlutzsa.fr

Contrat 76096-07

Biville-la-Baignarde - Planet Construction ICS 34

Date début	: 05/08/2021	Cote NGF	: 0	Profondeur	: 0,00 - 21,54 m
Heure début	: 14:02	Machine	: EMCI SIL	Méthode	: RP
Heure fin	: 14:38	Angle	:	Diamètre	: 110 mm

1/100

Forage : SD19

EXGTE 3.20/LB2EPF584FR

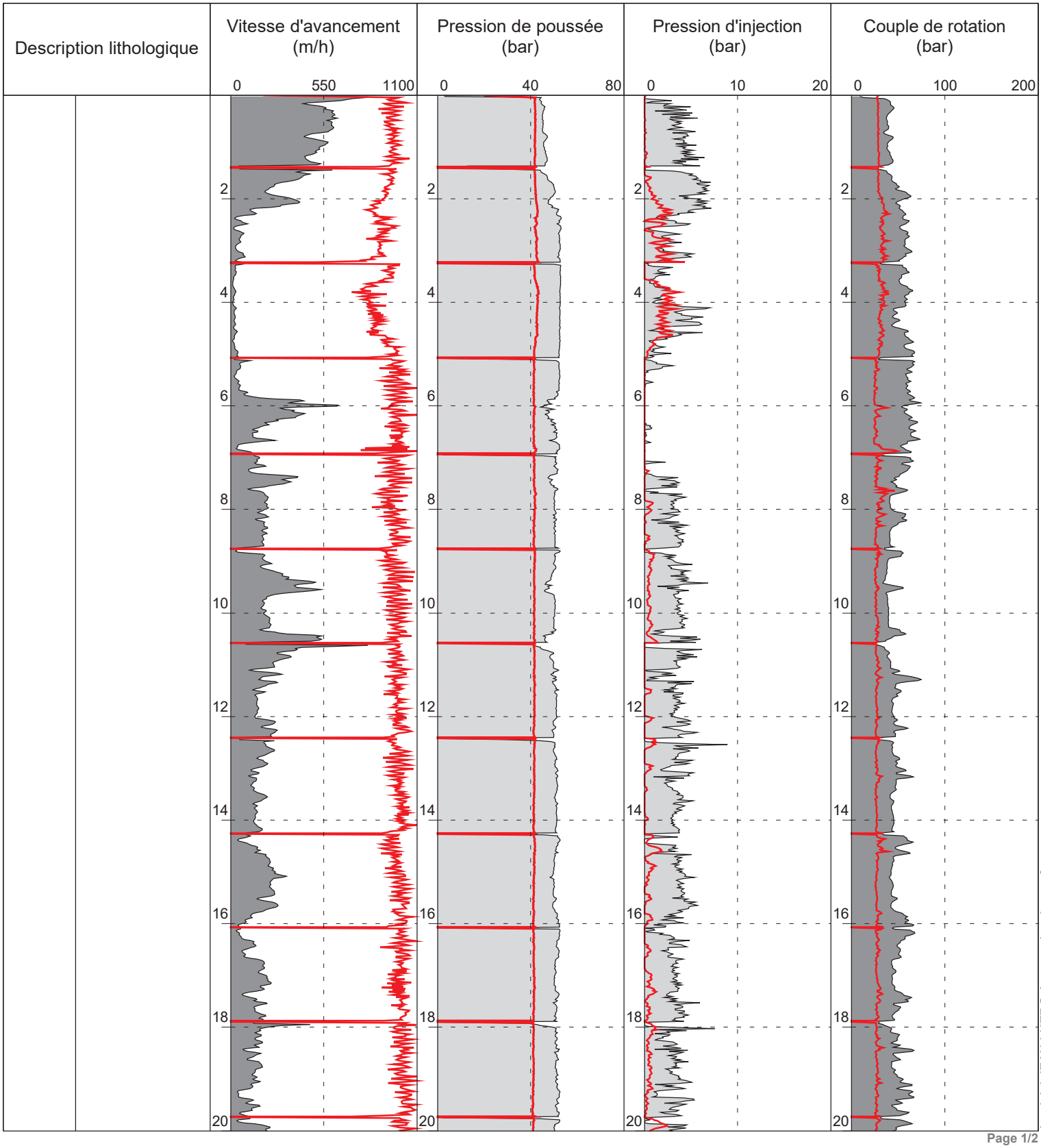

Logiciel JEAN LUTZ S.A - www.jeanlutzsa.fr

Biville-la-Baignarde - Planet Construction ICS 34

1/100

SD19

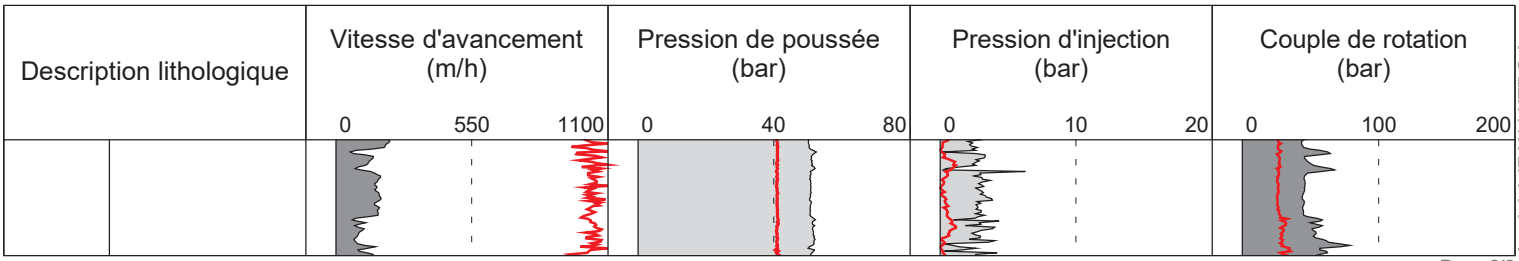

Page 2/2

Logiciel JEAN LUTZ S.A - www.jeanlutzsa.fr

Annexe 2

Proposition d'aménagement de l'ICS34 et de son périmètre de sécurité

explor-e - contact@explor-e.fr - Tél : 02 35 95 14 85

Indice n° 76096-034 MAJ le 24/09/2024 Edition du : 07/01/2025



Échelle : 1/600

Proposition d'aménagement de l'ICS34 et de son périmètre de sécurité

Envoyé en préfecture le 10/06/2022
Reçu en préfecture le 10/06/2022
Affiché le
ID : 076-217600964-20220531-2022_15-DE

MAIRIE DE BIVILLE LA BAIGNARDE

Canton de Luneray
Arrondissement de Dieppe
Département de Seine-Maritime

EXTRAIT DU REGISTRE DES DELIBERATIONS DU CONSEIL MUNICIPAL SEANCE n°3/2022

N°2022-15

Le quinze avril deux mil vingt-deux, à 18 heures, le conseil municipal s'est réuni en séance ordinaire à la mairie sous la présidence de monsieur Jean-Marie TABESSE, maire.

Date de convocation et d'affichage : 06/04/2022 Date d'affichage : 06/04/2022
Nombre de conseillers en exercice : 15 Nombre de conseillers présents : 10
Présents : Jean-Marie TABESSE, Patrick COURTOIS, Catherine THOUIN, Jean-Pierre BENARD, Marie-Agnès ROQUIGNY, Nathalie PALIER, Erick BRUMENT, Anne-Sophie BRUMENT COUDRAY, Adrien BRUMENT, Benoit CALTOT,
Absents (excusés) : Coralie BOURLARD FERAY, Cyril RENAULT, Benjamin FLEURY, Gaëtan RADIGUE, Aline BELLAHCENE,
Secrétaire : Mme Nathalie PALIER

Objet : Levées d'indices de cavité souterraine

- **Rue de Namsos**

Vu le rapport de la société Explor-e du 17 aout 2021 concernant la vérification de l'absence de vides au droit d'un projet de construction (PC 07609622D0002) de la SCI LGML déposé le 1er avril 2022 situé rue de Namsos,

Le Conseil Municipal, après en avoir délibéré, décide de lever l'indice de cavité souterraine n°34 et de son périmètre de sécurité au droit du projet ci-dessus nommé.

- **Rue Henri Blot**

Vu le rapport de la société Fondouest du 22 février 2021 concernant la vérification de l'absence de vides au droit des parcelles A n°646, 551 et 552 situées au 689 rue Henri Blot,

Le Conseil Municipal, après en avoir délibéré, décide de lever l'indice de cavité souterraine n°114 et de son périmètre de sécurité au droit des parcelles ci-dessus nommées.

Pour copie conforme au registre des délibérations,

Le Maire,
Jean-Marie TABESSE

MAIRIE DE BIVILLE-LA-BAIGNARDE (76) Seine-Maritime

Mairie – 455, route de la Mer 76890 Biville la Baignarde
Téléphone : 02 35 32 88 12 Fax : 02 35 32 61 64 email : mairie.bivillebgde@wanadoo.fr
Mairie ouverte au public le mardi de 18 à 19h, le mercredi de 11 à 12h et le vendredi de 17 à 18h

Indice n° : 76096-035

Indice issu des archives - non visible sur le terrain (localisé et de grandes dimensions - plans)

Localisation

Département : 76 - Seine-Maritime

Commune : Biville-la-Baignarde

Repères locaux

Hameau/Lieu-dit : le Bout de Biville

Autre (route, chemin...) :

Coordonnées

Système : *RFG93-CC50*

Orig. report carto : *Cadastre Napo non corrigé*

x :

y :

Précision :

Type de Report : *Aire limitée*

Contexte

Geomorphologique : *Plateau*

Altitude de la nappe : 105 m

Source : Atlas BRGM 2012-ME

Source(s) de l'information

Enrichissement du RICS initial :Alise / / mars 2010

Archives (Cf. fiche(s) détaillée(s) page(s) suivante(s))

Départementales || Réf.: 8S21 | Section: B | Parcelle: 125 | || Date: 09/09/1908 |
Communales anciennes || Section: B | Parcelle: 125 | || Date: 07/09/1908 |
Récentes || Auteur: BRGM | Réf.: BD cavités | |

Témoignages

Photo aérienne

Terrain

- ☐ Effondrement
- ☐ Affaissement-dépression
- ☐ Zone remblayée
- ☐ Puits
- ☐ Entrée à flanc de coteaux (cavage)
- ☐ Arbre isolé
- ☐ Autre :
- ☐ Aucun

Géométrie :

- ☐ Circulaire — Diamètre (m) # — Profondeur max (m) #
- ☐ Quelconque — Longueur min (m) # — Longueur max (m) #

Observations

Origine probable de l'indice

Type

- ☑ Carrière souterraine
- ☐ Carrière à ciel ouvert
- ☐ Carrière type inconnu
- ☐ Karstique (Naturel)
- ☐ Indéterminé
- ☐ Puits à eau

Matière extraite

- ☑ Marne
- ☐ Pierre de taille
- ☐ Cailloux
- ☐ Argile
- ☐ Sable

Commentaires

Alise : Informations géographiques ne permettant pas une localisation précise, conservation d'une zone de 25 sur 50m.

Indice 76096-035 / Détail document d'archives récentes

Origine du document	*Auteur :*	**BRGM**
	Référence :	**BD cavités**
	Date :	
Informations extraites	**Indice n° HNO0018649AA de la BD cavités**	
Elements de localisation	*Plan de localisation :*	*Echelle :*
	Lieu-dit :	
	Autre information :	
Elements de dimensionnement	*Plan d'extension :*	*Echelle :*
Remarques		

Indice 76096-035 / Détail document d'archives anciennes

Origine du document	***Archives communales***			
	Cote :			
Elements extraits	*Date du document :*	**07/09/1908**		
	Type ouvrage :			
	Déclarant :	**GOYER Albert**		
	Locataire ou fermier :			
	Propriétaire :	**Mme la Duchesse de CONEGLIANO**		
Elements de localisation	*Plan de localisation :*	**OUI**		*Echelle :*
	Lieu-dit :			
	Cadastre de référence :	**Napoléonien**		
	Référence parcellaire :	*Section :* **B**	*Parcelle :* **125**	
	Autre information :			
	Observations :	**Déclaration de réalisation d'une marnière souterraine // Galeries selon diverses directions**		
Elements de dimensionnement déclarés	*Plan d'extension :*			*Echelle :*
	Caractéristiques puits :	*Profondeur*	*/ Diamètre*	*/ Maçonné*
	Volume exploité :			
	Nombre d'étage(s) :			
	Chambres(s) :			
	Observations :			

Indice 76096-035 / Détail document d'archives anciennes

Origine du document	*Archives départementales*	
	Cote :	**8S21**
Elements extraits	*Date du document :*	**09/09/1908**
	Type ouvrage :	
	Déclarant :	**MALLET**
	Locataire ou fermier :	
	Propriétaire :	
Elements de localisation	*Plan de localisation :*	*Echelle :*
	Lieu-dit :	
	Cadastre de référence :	**Napoléonien**
	Référence parcellaire :	*Section :* **B** *Parcelle :* **125**
	Autre information :	
	Observations :	**Déclarations d'ouverture de carrières - Registres d'enregistrement 5972**
Elements de dimensionnement déclarés	*Plan d'extension :*	*Echelle :*
	Caractéristiques puits :	*Profondeur* */ Diamètre* */ Maçonné*
	Volume exploité :	
	Nombre d'étage(s) :	
	Chambres(s) :	
	Observations :	

Mr le Maire

Je soussigné Goyer Albert, cultivateur demeurant à Biville-la-Baignarde, a l'honneur de vous informer que j'ai ouvert aujourd'hui 7 septembre 1908 carrière avec galeries souterraines p extraction de marne.

L'orifice de cette carrière est situé une pièce de terre, portant le N° 125 de section B du plan cadastral de la com de Biville-la-Baignarde, que j'occupe co fermier de Madame la Duchesse de Cone no, propriétaire, demeurant à Paris et trouve à environ 25 mètres des voisins et 60 mètres des chemins les plus rapproch Le plan est d'autre part.

Les galeries pourront suivre divers directions selon les facilités du tran Veuillez agréer, Monsieur le Maire, l'assura de mon respect.

Biville-la-Bgde le 7 7bre 1908

Goyer

La présente déclaration transmise à Mons ~~l'Ingénieur en~~ le Sous-Préfet de Dieppe, a prière de la communiquer à Monsieur l'I nieur en chef des mines.

A Biville-la-Bgde le 7 7bre 1908

Le Maire :

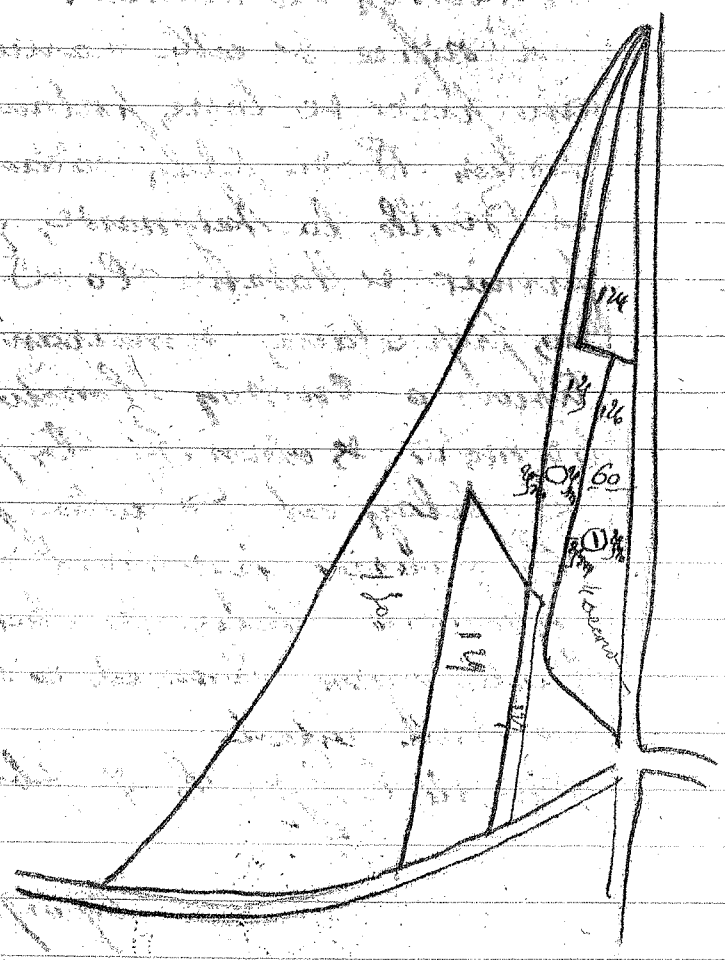

124 - Mme de Conegliano.
125 - id
126 Mr Decadide
127 Mme de Conegliano
129 id
130 id

explor-e - contact@explor-e.fr - Tél : 02 35 95 14 85 Indice n° 76096-035 MAJ le 01/09/2024 Editon du : 07/01/2025 Page 6 / 7

Archive associée : AD-A

N° D'ORDRE.	NOM ET PRÉNOMS DU DÉCLARANT.	COMMUNE OU A LIEU L'EXPLOITATION de la carrière.	SECTION cadastrale.	NUMÉROS DU CADASTRE.	DATE DE LA COMMUNICATION à la Préfecture.	DATE DE LA COMMUNICATION au service des Mines.
5952	Masson Albert	Pretot Vicquemare	A	328	13 juin 08.	
5953	Alex^dre Veillé 4, rue de Lisieux - Havre.	Bléville	4ème de Dollemar		17 juin 08.	
5954	Godard Marcel pour M. Bailleux, comptable de Raffetot	Raffetot	B	3	20 juin 08.	
5955	Delestre	Vieux Port	A	7	d°	
5956	Lauberf et Cie.	Riessard	carrière à ciel ouvert	3e tènement appartenant à	13 juin 08	20 juin 08
5957	Degenétais Leon	Goderville	A	5	au Gratteur 20 juin	
5958	Leporcher Frédéric	Auzouville s/ Rg.			28 juin	1er juillet
5959	Jourdain Eugène	Heinc Serve	A	28		1er juillet
5960	Hérouard Alexis, 4 Mandataires	Manéglise	B	503	5 juillet	6 juillet
5961	Ozanne Augustin	Gruchet le Valasse	B	84	7 juillet	8 juillet
5962	Lequesne Henri pour M. le Vte de Dufort	Cequeville	B	185	11 juillet 08.	
5963	Pigeon Charles,	Oudalle	B	182	15 juillet 1908	
5964	Brunerval Abraham,	Bec de Mortagne	A	76	23 juillet 08	24 juillet 08
5965	[illegible]	[illegible]				
5965	Vte Courtois	Yquebeuf	B	220	2 août	
5966	Guay Simonet et Cie adjts de Travaux publics, au Havre Lieu-dit Les Sorres d'Orgeuil	St Nicolas de la Taille	(emplacement des Baraques) (Cie Normande - M. Ebrard qui en a fait note).		14 août.	
5967	Bessier, Henri,	Manéglise	B	269	19 Août 1908	
5968	Perdrix Albert. Mineur à St Wandrille Rançon	St Nicolas de la Taille	B	25	31 août 08	
5969	Jusel Gustave	Melamare	A	551	11 septembre 08	
5970	Corruble Georges	St Romain de Colbosc	Adhésion du dem	34	5 septembre 08	
5971	Brunet Jules à St Romain de Colbosc	Manéglise			9 sept	

N° D'ORDRE.	NOM ET PRÉNOMS DU DÉCLARANT.	COMMUNE OU A LIEU L'EXPLOITATION de la carrière.	SECTION cadastrale.	NUMÉROS DU CADASTRE.	DATE DE LA COMMUNICATION à la Préfecture.	DATE DE LA COMMUNICATION au service des Mines.
5972	Lethuillier Albert	Bréville les Pins	B	126	9 septembre	
5973	Jules Bellet Adjt de Mr Gratteur	Lourdel	A	65	12 sept	
5974	Fauvaray	Le Theil	C	53	16 septemb.	
5975	Chemuet Emile	Virgeloot	A	23	d°	
5976	Neufville Eugène	St Ouen du Breuil	B	145	d°	
5977	Lefort [illegible]	Canteleu	Lieu dit Les Sapins		19 sept.	
5978	Canu Ernest pour M. de Varannes	Oudalle	B	392	d°	
5979	Petit Louis, cultivateur à Hautot St Sulpice	Saint Wandrille	B	100	22 sept.	
5980	Lallier Emmanuel	Gonneville	A	190	23 sept.	
5981	Gueroult Georges	[illegible]				
5981	Legendre Eug.	Montivilliers	B	17	27 sept.	
5982	Soudais Paul	Vocquefort		250	29 sept.	
5983	Lesigneur Louis à Bréauté	Varengeville s/ Mer	A	150	29 sept.	
5984	Vedenter, Albert	Yébleron	D	22	1er octobre	
5985	Leger Richard	La Chapelle s/ Dun	B	142	6 octobre	
5986	Vte Andrieux et Vte Durbec	Freville	B	216	6 octobre	
5987	Autrive Albert	Vénestanville	A	15	8 octobre	
5988	Sadot Emile	Ste Geneviève	A	125	10 octobre	

brgm

Cavités souterraines
Abandonnées "hors mines"

Fiche synthétique de la cavité : HNO0018649AA

Vous pouvez télécharger cette fiche synthétique au format ASCII.

Fiche détaillée Exporter la fiche

(*) Seuls les champs qui contiennent des données connues sont affichés à l'écran

Type de cavité :	Carrière
Origine de la source :	BRGM
Nom :	Marnière plaine de Brennetuit
Département :	Seine-Maritime
Commune :	BIVILLE-LA-BAIGNARDE
Positionnement de la cavité :	approché
Coordonnées X (Lambert II étendu) :	507470
Coordonnées Y (Lambert II étendu) :	2526393
Précision des coordonnées :	50 m
Repérage de la cavité :	orifice visible
Connaissance :	par ouvrages
Accès :	inconnu
Date de validité des informations :	01/01/1995

Indice n° : 76096-036

Indice issu des archives - non visible sur le terrain (localisé et de grandes dimensions - plans)

Localisation

Département : 76 - Seine-Maritime

Commune : Biville-la-Baignarde

Repères locaux

Hameau/Lieu-dit : Plaine de Beuville

Autre (route, chemin...) :

Coordonnées

Système : *RFG93-CC50*

Orig. report carto : *Cadastre Napo non corrigé*

x :

y :

Précision :

Type de Report : *Aire limitée*

Contexte

Geomorphologique : *Plateau*

Altitude de la nappe : 110 m

Source : Atlas BRGM 2012-ME

Source(s) de l'information

Enrichissement du RICS initial :Alise / / mars 2010

Archives (Cf. fiche(s) détaillée(s) page(s) suivante(s))

Départementales || Réf.: 8S21 | Section: A | Parcelle: 229-230 | || Date: 25/01/1898 |
Communales anciennes || Section: B | Parcelle: 229-230 | || Date: 20/01/1898 |
Récentes || Auteur: BRGM | Réf.: BD cavités | |

Témoignages

Photo aérienne

Terrain

- ☐ Effondrement
- ☐ Affaissement-dépression
- ☐ Zone remblayée
- ☐ Puits
- ☐ Entrée à flanc de coteaux (cavage)
- ☐ Arbre isolé
- ☐ Autre :
- ☐ Aucun

Géométrie :

- ☐ Circulaire — Diamètre (m) # — Profondeur max (m) #
- ☐ Quelconque — Longueur min (m) # — Longueur max (m) #

Observations

Origine probable de l'indice

Type

- ☐ Carrière souterraine
- ☐ Carrière à ciel ouvert
- ☑ Carrière type inconnu
- ☐ Karstique (Naturel)
- ☐ Indéterminé
- ☐ Puits à eau

Matière extraite

- ☐ Marne
- ☐ Pierre de taille
- ☑ Cailloux
- ☐ Argile
- ☐ Sable

Commentaires

Alise : La déclaration indique la présence d'une carrière à ciel ouvert. Cependant, la représentation graphique semble plutôt indiqué qu'il s'agit d'un puits de carrière souterraine et de la section B et non de la A.

Explor-e 2024 : à noter qu'une autre déclaration a été réalisée par le même déclarant pour le même ensemble de parcelles sur la section B.

Indice 76096-036 / Détail document d'archives récentes

Origine du document	*Auteur :*	**BRGM**
	Référence :	**BD cavités**
	Date :	
Informations extraites	**Indice n° HNO0018636AA de la BD cavités**	
Elements de localisation	*Plan de localisation :*	*Echelle :*
	Lieu-dit :	
	Autre information :	
Elements de dimensionnement	*Plan d'extension :*	*Echelle :*
Remarques		

Indice 76096-036 / Détail document d'archives anciennes

Origine du document	***Archives départementales***		
	Cote :	**8S21**	
Elements extraits	*Date du document :*	**25/01/1898**	
	Type ouvrage :		
	Déclarant :	**ROGER Alfred**	
	Locataire ou fermier :		
	Propriétaire :		
Elements de localisation	*Plan de localisation :*		*Echelle :*
	Lieu-dit :		
	Cadastre de référence :	**Napoléonien**	
	Référence parcellaire :	*Section :* **A**	*Parcelle :* **229-230**
	Autre information :		
	Observations :	**Déclarations d'ouverture de carrières - Registres d'enregistrement // Numéro d'ordre : 1032**	
Elements de dimensionnement déclarés	*Plan d'extension :*		*Echelle :*
	Caractéristiques puits :	*Profondeur*	*/ Diamètre* */ Maçonné*
	Volume exploité :		
	Nombre d'étage(s) :		
	Chambres(s) :		
	Observations :		

Indice 76096-036 / Détail document d'archives anciennes

Origine du document	*Archives communales*			
	Cote :			
Elements extraits	*Date du document :*	**20/01/1898**		
	Type ouvrage :			
	Déclarant :	**ROGER Alfred**		
	Locataire ou fermier :			
	Propriétaire :	**Mme Vve NICOLLE**		
Elements de localisation	*Plan de localisation :*	**OUI**		*Echelle :*
	Lieu-dit :			
	Cadastre de référence :	**Napoléonien**		
	Référence parcellaire :	*Section :* **B**	*Parcelle :* **229-230**	
	Autre information :			
	Observations :	**Déclaration de réalisation d'une carrière à ciel ouvert pour extraction de caillou**		
Elements de dimensionnement déclarés	*Plan d'extension :*			*Echelle :*
	Caractéristiques puits :	*Profondeur*	*/ Diamètre*	*/ Maçonné*
	Volume exploité :			
	Nombre d'étage(s) :			
	Chambres(s) :			
	Observations :			

A Monsieur le Maire de Birille la Baignarde

Monsieur le Maire,

Je soussigné Roger Alfred, cultivateur, demeurant à Birille la Baignarde, ai l'honneur de vous informer que j'ai ouvert, aujourd'hui 20 janvier 1898, une carrière à ciel ouvert, pour extraction de caillou.

Cette carrière est située dans une propriété portant les numéros 229 et 230 de la section du plan cadastral de la susdite commune Birille la Baignarde, que j'occupe comme fermier de Madame Veuve Nicolle, propriétaire en la même commune, et se trouve à plus de 120 mètres du chemin le plus rapproché et d'autres propriétaires. Le plan est d'autre part.

Veuillez agréer, Monsieur le Maire, l'assurance de mon respect.

A. Roger

Birille la Baignarde le 20 janvier 1898.

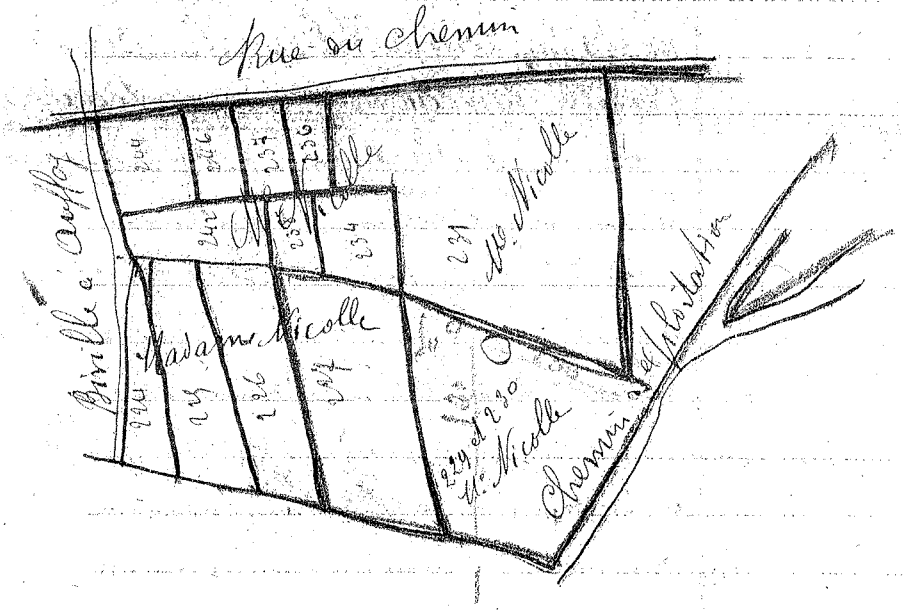
Rue du chemin
Biville à Auffay
Madame Nicolle
Mme Nicolle
Chemin de Exploitation

N°s D'ORDRE.	NOM ET PRÉNOMS DU DÉCLARANT.	COMMUNE OU A LIEU L'EXPLOITATION de la carrière.	SECTION cadastrale.	NUMÉROS DU CADASTRE.	DATE DE LA COMMUNICATION à la Préfecture.	DATE DE LA COMMUNICATION au service des Mines.
					1898	
964	Julien Hippolyte	Grémonville	B	157	29 x bre 1/4 Janvier	3 Janvier
965	Julien Hippolyte	Id	B	168	Id	Id
966	Delfosse Clément	Lucretteville St Victor	C	155	29 x bre 1/4 Janvier	4 Janvier
967	Lavenu Albert	Yvreville-Biville	C	192	31 x bre 1/4 Janvier	Id
968	Carelan Louis	Benesville	C	15	28 x bre 1/4 Janvier	Id
969	Vve Gillé	Ectot-les-Baons	A	1e	27 x bre 1/4 Janvier	Id
970	Lemarchand Victor	Ste Colombe	A	100	25 x bre 1/4 Janvier	Id
971	Vve Cordier	Ste Saëns	E E E E	114 128 128 128	29 x bre 1/4 Janvier	Id
972	Marette François	Bosc Mesnil	Stes Mares des Jumeaux		30 x bre 1/4 Janvier	Id
973	Bazin Jules	St Nicolas de la Taille	B	206	Id	Id
974	Guyard Bernard	Glicourt	-	498-522	28 x bre 1/4 Janvier	Id
975	Vve Bloudel Pierre	Jouchet St Timéry	A	fol C. 13	31 x bre 1/4 Janvier	Id
976	Hottot Henri	Auppegard	B	fol C. 54	29 x bre 1/4 Janvier	Id
977	Engrand Henri	Colmesnil	-	129	24 x bre 1/4 Janvier	Id
978	de Courcy	St Maclou de Folleville	D	57	30 x bre 1/4 Janvier	Id
979	Gervais Paul	Tocqueville	B	144	22 x bre 1/4 Janvier	5 Janvier
980	Dehais Victorien	St Léonard	A	1368	31 x bre 1/4 Janvier	Id
981	Benoit Albert	Auppegard	A	fol C. 67	3/4 Janvier	7 Janvier
982	Dubuc Pierre	Bramtot	A	440 bis	Id	Id
983	Mozpits de Montcault	Ectot l'Auberlac	A	42	18 x bre 1/4 Janvier	Id
984	Leroy Albert	Roquille	C	20	2/4 Janvier	Id
985	Bisel Pierre	Pleine Sève	A	372	8 Janvier	8 Janvier
986	Gonse Henry	Montteville	-	208	26 x bre 6 Janvier	Id
987	de Belloy	Côtes	-	-	6/4 Janvier	Id
988	Lebellier Jules	Montreuil en Cx	B	330	4/10 Id	10 Janvier
989	Lefevre Charles	Bernières	A	376	10 Janvier	Id
990	de Bryas et de Chézelles	Bourdeville	A	281	3 x bre 10 Janvier	Id
991	Cte de Montaulotte	St Léonard	A	846	7/10 Janvier	Id
992	Lheureux Albert	Lammerville	Hameau	Flamanville	4 Janvier	4 Janvier
993	Desforges Alberic	Carville-Motteville	A	147	9/11 Janvier	Id
994	Duval Désiré	Ste Foy	D	30	5/11 Id	Id
995	Lemercier Alexandre	Routes	A	48	31 x bre 1/11 Janvier	Id
996	Jacqueline Julien	Chil-Manneville	A	fol C. 50	3/11 Janvier	Id

N°s D'ORDRE.	NOM ET PRÉNOMS DU DÉCLARANT.	COMMUNE OU A LIEU L'EXPLOITATION de la carrière.	SECTION cadastrale.	NUMÉROS DU CADASTRE.	DATE DE LA COMMUNICATION à la Préfecture.	DATE DE LA COMMUNICATION au service des Mines.
					1898	
997	Beaupreme Charles	Grainville Ymauville	A	241	8/12 Janvier	11 Janvier
998	Bellarie Alphonse	Ectot-les-Baons	D	155	8/12 Id	12 Id
999	Decorde Gustave	St Martin Ste Mauville	D	127	10/12 Id	Id
1000	Leroy Hippolyte	Courville s/ Eaque	-	368	9/13 Id	13 Janvier
1001	Hotton fils Lecœur	Butot (R)	C	42	9 x bre 13 Janvier	Id
1002	Chêne Henri	Criquetot l'Esneval	A	fol C. 61	11/14 Janvier	14 Janvier
1003	Lefebvre Jules	Auberménil Bains	B	97	16/14 Id	14 Janvier
1004	Béhais Auguste	St Gilles de la Neuville	A	106-111	12/17 Id	Id
1005	Dupré	Fremanville Long	D	86	5/17 Id	Id
1006	Chevalier	Auzebosville	A	141	1/17 Id	Id
1007	Regnierville	Hattenville	-	190	6/17 Id	Id
1008	Vieuxeux Albert	Bracby	E	fol 342-343	24 x bre 17 Janvier	Id
1009	Dupuis Sylvain	Courville s/ Eaque	-	301	14/18 Janvier	18 Janvier
1010	Dufour Henri	Biville la Baignarde	A	62	Id	Id
1011	Delbourg Ferdinand	Ectot les Baons	B	208	15/19 Id	Id
1012	Lenoble Alfred	Notteville Smet	D	302	16/19 Id	19 Janvier
1013	Lefebvre	Fauquebus	E	130	12/20 Id	20 Janvier
1014	Dreant	Lintot (S)	-	123	16/20 Id	Id
1015	Larcheveque Pierre	Beaunay	B	144	20 Id	Id
1016	Marly François	Greuville	B	247	14/20 Id	Id
1017	Dehéraux Emile	Bourneville	Section d'Yquainville		10/20 Id	Id
1018	Saillard	Grémonville	B	124	17/22 Id	22 Janvier
1019	Houel Origène	Bec Roger Buchy	C	253	13/22 Id	Id
1020	Juhel Raoul	Cottenard	C	20-22	13/22 Id	Id
1021	Benard Leopold	Cheuville aux Maillots	B	234	20 x bre 22 Janvier	Id
1022	Lefebvre Pierre	Auppegard	C	fol B. 3	20/24 Janvier	24 Janvier
1023	Berthaud	Lintot	-	6	17/24 Id	Id
1024	Boitout	St Denis d'Aclon	A	257	19/24 Id	Id
1025	Doudement Pierre	St Nicolas de la Taille	A	244	20/24 Id	Id
1026	Richard Léger	La Gaillarde	A	249	19/24 Id	Id
1027	Rakel Jules	Beaumpuis	-	81	17/25 Id	25 Janvier
1028	Gallier Louis Lorfait	Auppegard	C	fol E. 73	21/25 Id	Id
1029	Vautier Emile fils	Yerville	C	245	21/25 Id	Id
1030	Vve Gillé	Ectot les Baons	A	1e	20/25 Id	Id
1031	Marquise de Croixmare	St Nicolas d'Aliermont	A	926	21/25 Id	Id
1032	Roger Alfred	Biville la Baignarde	A	229-230	20/25 Id	Id

Archive associée : AD-A
explor-e - contact@explor-e.fr - Tél : 02 35 95 14 85 Indice n° 76096-036 MAJ le 01/09/2024 Edition du : 07/01/2025 Page 6 / 7

brgm

Cavités souterraines

Abandonnées "hors mines"

Fiche synthétique de la cavité : HNO0018636AA

Vous pouvez télécharger cette fiche synthétique au format ASCII.

Fiche détaillée Exporter la fiche

(*) Seuls les champs qui contiennent des données connues sont affichés à l'écran

Type de cavité :	Carrière
Origine de la source :	BRGM
Nom :	Effondrement dans le bourg
Département :	Seine-Maritime
Commune :	BIVILLE-LA-BAIGNARDE
Positionnement de la cavité :	précis
Coordonnées X (Lambert II étendu) :	507337
Coordonnées Y (Lambert II étendu) :	2525241
Précision des coordonnées :	25 m
Repérage de la cavité :	orifice visible
Connaissance :	par ouvrages
Accès :	inconnu
Date de validité des informations :	01/01/1995

Indice n° : 76096-037

Indice recensé en archive(s) - non visible sur le terrain

Localisation

Département : 76 - Seine-Maritime

Commune : Biville-la-Baignarde

Repères locaux

Hameau/Lieu-dit : la Rue Neuve

Autre (route, chemin...) :

Coordonnées

Système : *RFG93-CC50*

Orig. report carto : *Cadastre Napo non corrigé*

x : *1 558 532*

y : *9 170 402*

Précision :

Type de Report : *Ponctuel*

Contexte

Geomorphologique : *Plateau*

Altitude de la nappe : 115 m

Source : Atlas BRGM 2012-ME

Source(s) de l'information

Enrichissement du RICS initial :Alise / / mars 2010

Archives (Cf. fiche(s) détaillée(s) page(s) suivante(s))

Départementales || Réf.: 8S21 | Section: B | Parcelle: 340 | || Date: 25/01/1902 |
Communales anciennes || Section: B | Parcelle: 340 | || Date: 08/01/1902 |

Témoignages

Photo aérienne

Terrain

- ☐ Effondrement
- ☐ Affaissement-dépression
- ☐ Zone remblayée
- ☐ Puits
- ☐ Entrée à flanc de coteaux (cavage)
- ☐ Arbre isolé
- ☐ Autre :
- ☐ Aucun

Géométrie :

- ☐ Circulaire — Diamètre (m) # — Profondeur max (m) #
- ☐ Quelconque — Longueur min (m) # — Longueur max (m) #

Observations

Origine probable de l'indice

Type

- ☑ Carrière souterraine
- ☐ Carrière à ciel ouvert
- ☐ Carrière type inconnu
- ☐ Karstique (Naturel)
- ☐ Indéterminé
- ☐ Puits à eau

Matière extraite

- ☑ Marne
- ☐ Pierre de taille
- ☐ Cailloux
- ☐ Argile
- ☐ Sable

Commentaires

Alise : D'après les informations contenues sur le plan de la déclaration d'ouverture, il semble s'agir de la section A et non de la section B. Echelle incorrecte, (distances divisées par deux).

Indice 76096-037 / Détail document d'archives anciennes

Origine du document

Archives communales

Cote :

Elements extraits

Date du document : 08/01/1902
Type ouvrage :
Déclarant : GUERILLON Jules
Locataire ou fermier :
Propriétaire : NEPVEU Jules

Elements de localisation

Plan de localisation : OUI *Echelle :*
Lieu-dit :
Cadastre de référence : Napoléonien
Référence parcellaire : *Section :* B *Parcelle :* 340
Autre information :
Observations : Déclaration de réalisation d'une carrière souterraine de marne // Galeries selon diverses directions

Elements de dimensionnement déclarés

Plan d'extension : *Echelle :*
Caractéristiques puits : *Profondeur* */ Diamètre* */ Maçonné*
Volume exploité :
Nombre d'étage(s) :
Chambres(s) :
Observations :

Indice 76096-037 / Détail document d'archives anciennes

Origine du document

Archives départementales

Cote : 8S21

Elements extraits

Date du document : 25/01/1902
Type ouvrage :
Déclarant : GUERILLON Jules
Locataire ou fermier :
Propriétaire :

Elements de localisation

Plan de localisation : *Echelle :*
Lieu-dit :
Cadastre de référence : Napoléonien
Référence parcellaire : *Section :* B *Parcelle :* 340
Autre information :
Observations : Déclarations d'ouverture de carrières - Registres d'enregistrement // Numéro d'ordre : 3232

Elements de dimensionnement déclarés

Plan d'extension : *Echelle :*
Caractéristiques puits : *Profondeur* */ Diamètre* */ Maçonné*
Volume exploité :
Nombre d'étage(s) :
Chambres(s) :
Observations :

A Monsieur le Maire de Biville la Baignarde

Monsieur le Maire,

Je soussigné Guérillon Jules, cultivateur, demeurant
Biville la Baignarde, ai l'honneur de vous informer que
ouvert aujourd'hui, 7 Janvier 1901, une carrière avec gale
souterraines, pour extraction de marne
L'orifice de cette carrière est situé sur une pièce
terre, portant le numéro 248 de la section B du
cadastral de la commune de Biville la Baignarde,
j'occupe comme fermier de Monsieur Lefèvre Jules, p
taire, demeurant à Sainte Geneviève, et se trouve à
mètres des chemins et 20 à soixante des autres prop
taires les plus rapprochés.
Le plan est d'autre part
Les galeries pourront suivre diverses directions
selon les facilités du travail.
Veuillez agréer, Monsieur le Maire, l'assurance de mon resp

Guérillon

La présente déclaration transmise à Monsieur le Sous. Préf
Dieppe, avec prière de la communiquer à Monsieur l'Ing
en Chef des mines.
Mairie de Biville la Baignarde le 8 Janvier 1901
Le Maire,
G. Jeze

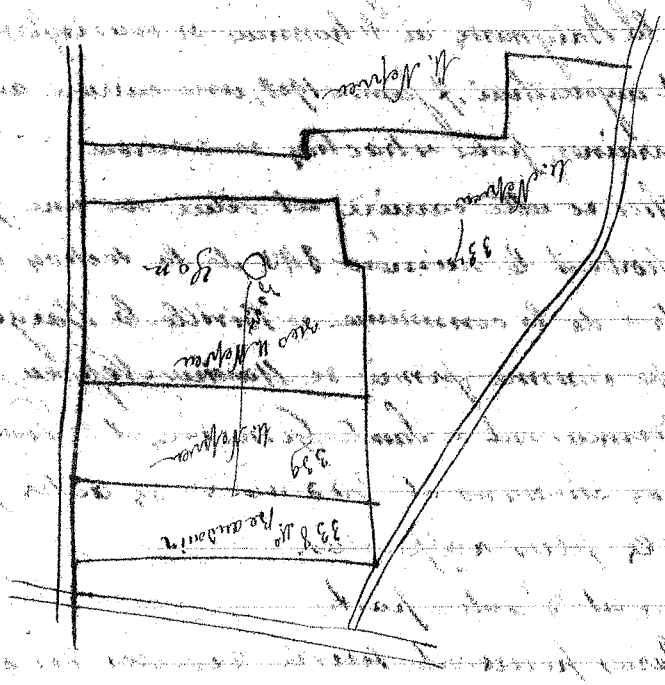

explor-e - contact@explor-e.fr - Tél : 02 35 95 14 85 Indice n° 76096-037 MAJ le 01/09/2024 Editon du : 07/01/2025 Page 5 / 5

Archive associée : AD-A

N° D'ORDRE.	NOM ET PRÉNOMS DU DÉCLARANT.	COMMUNE OU A LIEU L'EXPLOITATION de la carrière.	SECTION cadastrale.	NUMÉROS DU CADASTRE.	DATE DE LA COMMUNICATION à la Préfecture.	DATE DE LA COMMUNICATION au service des Mines.
2249	Durand, Louis	Villeneuve Corbeyrons	H	71	1902 4 Janvier	4 Janvier
2250	Colombel, Augustin	Touart	A	918	"	"
1	Bellet, Eustache	Battonville	B	254	"	"
2	Morgan, Philbert	Jacqueville	—	—	"	"
3	Allemands, Jules	Battonville	B	93	"	"
4	Morel, François	Fugueville	A	256	"	"
5	Fontaine, Rose	Braarville	A	26	"	"
6	Guilbert, Paul	Champeus	D	36	"	"
7	Bessard, Emile	Champeus	A		4 Janvier	4 Janvier
8	Duvert, A.	Lunanville	C	262	"	"
9	Briffe, Vve	Jeumont	B	253	"	"
2251	Lebrun, E.	St Pulvin sur Lue	A	21	"	"
1	Lamet,	Bois Etranger		187	"	"
2	Lemaire, C.	Jules	A	646	"	"
3	Vallée, Gustave	Chemin des Grands				
4	Cochet, Vve	Entraville	A	39-92	"	"
5	Poulain,	"	B	218	"	"
6	Ferrerby,	"	A	180	"	"
7		"	A	170	"	"
8	Dupont, Léonard	Deschigny Graimont	A	413	"	"
9	Guérin,	Ville la Prise	A	68	"	"
2252	Legay,	Touart	F	40	"	"
1	Lyonis,	Lactenille	B	205	"	"
2	Ferre, A. Vve	Fraimille	E	29	"	"
3	Thiery, Vve	Bois Jacquemont, Vve Dubois				
4	Delaage, Vve	Tuttegan	C	3	"	"
5	Duhamel, E.	Cudellenille	1	84	"	"
6	Jeudy, Vve	"	A	54	"	"
7	Delong, Séle	Romainville	A	26	"	"
8	Coden, Emile	Jacquemont	A	289	"	"
9	Delarue,	Bois Rouge	C	7	"	"
2253	Leroy, Erasme,	La Jaillard	B	463	"	"
1	Renault, Simon	Bignetot et Longueville	4	1449	2 Janv	2 Janv
2	Guerillon, Jules	Ville la Baynard	B	3440	"	"
3	Fenon (?) G.	Enfanelle	B			
4	Jules, Evange	Etanchuis	B	71	"	"

N° D'ORDRE.	NOM ET PRÉNOMS DU DÉCLARANT.	COMMUNE OU A LIEU L'EXPLOITATION de la carrière.	SECTION cadastrale.	NUMÉROS DU CADASTRE.	DATE DE LA COMMUNICATION à la Préfecture.	DATE DE LA COMMUNICATION au service des Mines.
2254	Lemel, Jean	Thobenville Longuemont		189	2 Janv	2 Janv
6	Foger, Alfred	Ville la Baynard	B	980	"	"
7	Dejean, Jules	Varrannes			"	"
8	Loynel, Simon	Grignonville	C	89	"	"
9	Jule, Jean	Jarville			"	"
2255	Lemaire, Laurent	Bois Bérenger	A	144-18	"	"
1	Dorchy, Alphonse	Patronville		85	"	"
2	Catalle, Jules	Enfanville Bois Colas	B	160	"	"
3	Jouvet, Jean	Chemin de Bellevue	A	10	"	"
4	Faulconnier, Louis	Jacquemont	A	240-241	"	"
5	Godefroy, Gilbert	Essart	E	87	"	"
6	Bertin, Alphonse	La Croix	A	92-10	"	"
7	Lemaire, Jules	La Croix St Rémy	A	463	"	"
8	Lemaire, Constant	Feuille	C	1864	"	"
9	Lebrun, Vve	Martigny	A	2253	"	"
2256	Brunneval, Cie	Poissy	B	1644	"	"
1	Thibaut, Julien	Frideny	A	105	"	"
2	Lebrun,	Jacqueville	B	5	"	"
3	Renault, Victor	Haulot l'Aumay	D	8	"	"
4	Leroy, Valentin	Fontaine la Soret			"	"
5	Saint Louis	Entraville Calle	D	570	"	"
6	La Tuilerie	Yonchaux	A	244-245	"	"
7	Dupuis, Eugène	Les Bois du Roi	A	136	"	"
8	Lemelais,	Nairé				
9	Lemeur, Emile	Clais	C	89	"	"
2260	Durieux	Yonchaux	A	224-225 280		
1	Lamet, Jacques	Bois Bérenger	A	118	"	"
2	Poupel, Victorine	Feuille	C	744	"	"
3	Dupuis Vve	Romainville			4 Janv	4 Janv
4	Julien,	Grignonville	B	124	"	"
5	Ferrer, A.	Bignetot	C	1295		
6	Leroy	Jouainville	B	94	"	"
7	Léonard, J.	Enfanville la Chapelle	5	14	"	"
8	Simon, Henri	Bretonville	A	111 bis	"	"
9	Fazard	Bolbec			"	"
2261	Boudonnaye (de la)	Limay	A	54	"	"

Indice n° : 76096-038

Indice recensé en archive(s) - non visible sur le terrain

Localisation

Département : 76 - Seine-Maritime

Commune : Biville-la-Baignarde

Repères locaux

Hameau/Lieu-dit : Plaine de Beuville

Autre (route, chemin...) :

Coordonnées

Système : *RFG93-CC50*

Orig. report carto : *Cadastre Napo non corrigé*

x :

y :

Précision :

Type de Report : *Linéaire*

Contexte

Geomorphologique : *Plateau*

Altitude de la nappe : **110 m**

Source : **Atlas BRGM 2012-ME**

Source(s) de l'information

Enrichissement du RICS initial :Alise / / mars 2010

Archives (Cf. fiche(s) détaillée(s) page(s) suivante(s))

Départementales || Réf.: 8S21 | Section: B | Parcelle: 290 | || Date: 25/01/1902 |
Communales anciennes || Section: B | Parcelle: 290 | || Date: 08/01/1902 |

Témoignages

Photo aérienne

Terrain

- ☐ Effondrement
- ☐ Affaissement-dépression
- ☐ Zone remblayée
- ☐ Puits
- ☐ Entrée à flanc de coteaux (cavage)
- ☐ Arbre isolé
- ☐ Autre :
- ☐ Aucun

Géométrie :

- ☐ Circulaire — Diamètre (m) # — Profondeur max (m) #
- ☐ Quelconque — Longueur min (m) # — Longueur max (m) #

Observations

Origine probable de l'indice

Type

- ☑ Carrière souterraine
- ☐ Carrière à ciel ouvert
- ☐ Carrière type inconnu
- ☐ Karstique (Naturel)
- ☐ Indéterminé
- ☐ Puits à eau

Matière extraite

- ☑ Marne
- ☐ Pierre de taille
- ☐ Cailloux
- ☐ Argile
- ☐ Sable

Commentaires

Alise : Informations géographiques ne permettant pas une localisation précise, conservation d'un segment de 80m.

Indice 76096-038 / Détail document d'archives anciennes

Origine du document

Archives départementales

Cote : **8S21**

Elements extraits

Date du document : **25/01/1902**
Type ouvrage :
Déclarant : **ROGER Alfred**
Locataire ou fermier :
Propriétaire :

Elements de localisation

Plan de localisation : *Echelle :*
Lieu-dit :
Cadastre de référence : **Napoléonien**
Référence parcellaire : *Section :* **B** *Parcelle :* **290**
Autre information :
Observations : **Déclarations d'ouverture de carrières - Registres d'enregistrement // Numéro d'ordre : 3236**

Elements de dimensionnement déclarés

Plan d'extension : *Echelle :*
Caractéristiques puits : *Profondeur* */ Diamètre* */ Maçonné*
Volume exploité :
Nombre d'étage(s) :
Chambres(s) :
Observations :

Indice 76096-038 / Détail document d'archives anciennes

Origine du document

Archives communales

Cote :

Elements extraits

Date du document : **08/01/1902**
Type ouvrage :
Déclarant : **ROGER Alfred**
Locataire ou fermier :
Propriétaire : **Mme Vve NICOLLE**

Elements de localisation

Plan de localisation : **OUI** *Echelle :*
Lieu-dit :
Cadastre de référence : **Napoléonien**
Référence parcellaire : *Section :* **B** *Parcelle :* **290**
Autre information :
Observations : **Déclaration de réalisation d'une marnière souterraine // Galeries selon diverses directions**

Elements de dimensionnement déclarés

Plan d'extension : *Echelle :*
Caractéristiques puits : *Profondeur* */ Diamètre* */ Maçonné*
Volume exploité :
Nombre d'étage(s) :
Chambres(s) :
Observations :

A Monsieur le Maire de Biville la Baign

Monsieur le Maire,

Je soussigné Roger Alfred, cultivateur, demeurant à Biville la Baignarde, ai l'hon de vous informer que j'ai ouvert aujo d'hui 8 Janvier 1902, une carrière avec galeries souterraines pour extraction marne.

L'orifice de cette carrière est situé sur u pièce de terre portant le numéro A190 de section B du plan cadastral de la commun de Biville la Baignarde, que j'occup comme fermier de Madame Veuve Nicolle, propriétaire, demeurant en la dite comm et se trouve à 30 mètres des chemins e 50 mètres d'autre propriétaire le plus rapp Ce plan est d'autre part.

Les galeries pourront suivre diverses directio selon les facilités du travail.

Veuillez agréer, Monsieur le Maire, l'assurance de ma

R. Roger

La présente déclaration transmise à Monsieu le Préfet de Dieppe avec prière de la comm niquer à Monsieur l'Ingénieur en chef des mine

Mairie de Biville la Baignarde le 9 Janvier 1902

Le Maire et adjoint,
Le conseiller municipal,

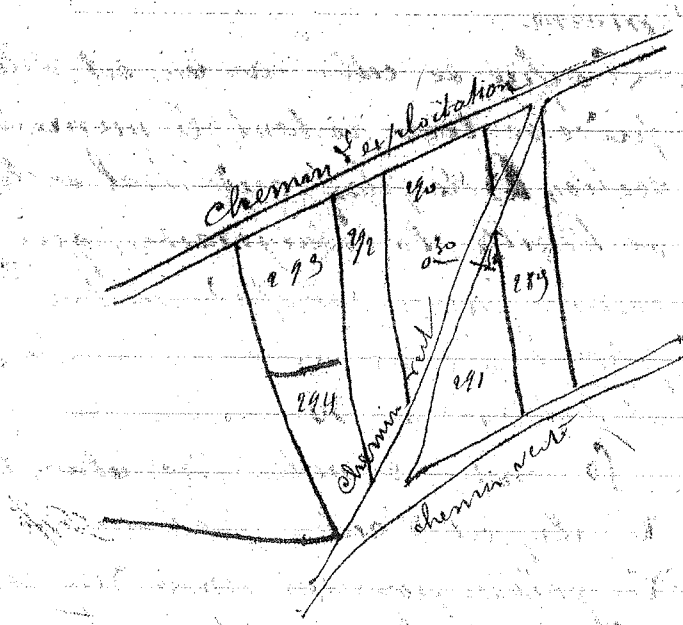

289 Mr Langlois
290 Mr Nicolle
291 id
292 id
293 id
294 id

explor-e - contact@explor-e.fr - Tél : 02 35 95 14 85 Indice n° 76096-038 MAJ le 01/09/2024 Editon du : 07/01/2025 Page 5 / 5

Archive associée : AD-A

N° D'ORDRE.	NOM ET PRÉNOMS DU DÉCLARANT.	COMMUNE OU A LIEU L'EXPLOITATION de la carrière.	SECTION cadastrale.	NUMÉROS DU CADASTRE.	DATE DE LA COMMUNICATION à la Préfecture.	DATE DE LA COMMUNICATION au service des Mines.
2249	Durand, Louis	Villeneuve Corbeyrons	H	71	1902 4 Janvier	4 Janvier
2250	Colombel, Augustin	Touart	A	918	"	"
1	Bellet, Eustache	Battonville	B	254	"	"
2	Morgan, Philbert	Jacqueville	—	—	"	"
3	Allemands, Jules	Battonville	B	93	"	"
4	Morel, François	Fagueville	A	256	"	"
5	Fontaine, Rose	Fraineville	A	26	"	"
6	Guilbert, Raul	Champeus	D	36	"	"
7	Bessard, Emile	Champeus	A	2	4 Janvier	4 Janvier
8	Evrard, A.	Pupanille & Cie	C	262	"	"
9	Briffe, Vve	Jeumont	B	253	"	"
2250	Lebrun, E.	St Pulpin & Cie	A	21	"	"
1	Lamet,	Bois Etranger		187	"	"
2	Lemaire, C.	Jules	A	646	"	"
3	Vallée, Gustave	Bois du Chemin				
4	Cochet, Vve	Entraville	A	39.92	"	"
5	Poulain,	"	B	218	"	"
6	Bonnetin,	"	A	180	"	"
7		"	A	170	"	"
8	Dupuis, Clément	Deschamps Graimont	A	413	"	"
9	Guérin,	Ville la Pierre	A	68	"	"
2250	Legay,	Touart	F	40	"	"
1	Lavoix,	Lacteville	B	205	"	"
2	Perrot, A. Vve	Fraimville	B	29	"	"
3	Thiery, Vve	St Paquent, Vve Dubois				
4	Delaage, Vve	Fuchegan	C	3	"	"
5	Dubamel, L.	Cuisellenille	1	84	"	"
6	Jeudy, Vve	"	A	54	"	"
7	Delong, Sele	Romainville	A	26	"	"
8	Coden, Emile	Pocquemont	A	289	"	"
9	Delarue,	Bois Rouge	C	7	"	"
2250	Leroy, Erasme	La Gaillard	B	463	"	"
1	Renault, Simon	Bignetot & Longueville	4	1449	2 Janv	2 Janv
2	Guerillot, Jules	Ville la Baignard	B	3440	"	"
3	Leroy (E.) G.	Enfanville	B	—	"	"
4	Jules, Evange	Etanchuis	B	71	"	"

N° D'ORDRE.	NOM ET PRÉNOMS DU DÉCLARANT.	COMMUNE OU A LIEU L'EXPLOITATION de la carrière.	SECTION cadastrale.	NUMÉROS DU CADASTRE.	DATE DE LA COMMUNICATION à la Préfecture.	DATE DE LA COMMUNICATION au service des Mines.
2251	Lemel, Jean	Thobenville Longueval		189	2 Janv	2 Janv
6	Foger, Alfred	Ville la Baignard	B	980	"	"
7	Dejean, Jules	Varranne			"	"
8	Loynel, Simon	Grignonville	C	89	"	"
9	Jule, Jean	Jarville			"	"
2250	Lemaire, Laure	Bois Bignard	A	14.18	"	"
1	Dorchy, Adrienne	Patronville		85	"	"
2	Catalle, Jules	Enfanville Cie Salvis	B	150	"	"
3	Jouvet, Jean	Chemin de Bignard	A	10	"	"
4	Faulconnier, Louis	Pocquemont	A	240 241	"	"
5	Godefroy, Albert	Jeaux	B	87	"	"
6	Bertin, Alphonse	La Croix	A	92 10	"	"
7	Delaroy, Jules	La Cloche St Pierre	A	463	"	"
8	Lemaire, Constant	Feuille	C	1864	"	"
9	Lebrun, Vve	Martigny	A	2253	"	"
2250	Brunneval, Cie	Poissy	B	1644	"	"
1	Lebrun, Julien	Frideny	A	105	"	"
2	Lebrun,	Fraqueville	B	5	"	"
3	Renault, Nestor	Vaudet l'Auray	D	8	"	"
4	Leroy, Valentin	Pont de Le			"	"
5	Saint Louis	Enfanville Calle	D	570	"	"
6	La Veloy,	Pupeboeuf	A	244.245	"	"
7	Pupeille, Eugène	St Jean du Bois	A	136	"	"
8	Lemelais,	Nave			"	"
9	Lemeur, Emile	Clos	C	89	"	"
2250	Dupuis,	Pupeboeuf	A	224 225 226	"	"
1	Lamet, Pauline	Bois Bignard	A	118	"	"
2	Poupel, Victorine	Feuille	C	74	"	"
3	Dupuis, Vve	Romainville			4 Janv	4 Janv
4	Julien,	Pagneville	B	124	"	"
5	Perrot, A.	Pocquemont	C	295	"	"
6	Leroy,	Fraineville	B	94	"	"
7	Lebrun, L.	Enfanville Le Champ	B	14	"	"
8	Simon, Henri	Brettonville	A	111 115	"	"
9	Fazard,	Bolbec			"	"
2250	Boudonnaye (de la)	Limay	A	54	"	"

Indice n° : 76096-039

Indice issu des archives - non visible sur le terrain (localisé et de grandes dimensions - plans)

Localisation

Département : 76 - Seine-Maritime

Commune : Biville-la-Baignarde

Repères locaux

Hameau/Lieu-dit : Plaine de Bonnetot

Autre (route, chemin...) :

Coordonnées

Système : *RFG93-CC50*

Orig. report carto : *Cadastre Napo non corrigé*

x :

y :

Précision :

Type de Report : *Aire limitée*

Contexte

Geomorphologique : *Talweg*

Altitude de la nappe : 115 m

Source : Atlas BRGM 2012-ME

Source(s) de l'information

Enrichissement du RICS initial :Alise / / mars 2010

Archives (Cf. fiche(s) détaillée(s) page(s) suivante(s))

Départementales || Réf.: 8S21 | Section: B | Parcelle: 349 | || Date: 04/01/1910 |
Communales anciennes || Section: B | Parcelle: 349 | || Date: 30/12/1909 |
Récentes || Auteur: BRGM | Réf.: BD cavités | |

Témoignages

Photo aérienne

Terrain

- ☐ Effondrement
- ☐ Affaissement-dépression
- ☐ Zone remblayée
- ☐ Puits
- ☐ Entrée à flanc de coteaux (cavage)
- ☐ Arbre isolé
- ☐ Autre :
- ☐ Aucun

Géométrie :

- ☐ Circulaire — Diamètre (m) # — Profondeur max (m) #
- ☐ Quelconque — Longueur min (m) # — Longueur max (m) #

Observations

Origine probable de l'indice

Type

- ☑ Carrière souterraine
- ☐ Carrière à ciel ouvert
- ☐ Carrière type inconnu
- ☐ Karstique (Naturel)
- ☐ Indéterminé
- ☐ Puits à eau

Matière extraite

- ☑ Marne
- ☐ Pierre de taille
- ☐ Cailloux
- ☐ Argile
- ☐ Sable

Commentaires

Alise : D'après les informations contenues sur le plan de la déclaration d'ouverture, il semble s'agir de la section A et non de la section B. Informations géographiques ne permettant pas une localisation précise, conservation d'une zone de rayon de 20m.

Indice 76096-039 / Détail document d'archives anciennes

Origine du document

Archives départementales

Cote : 8S21

Elements extraits

Date du document : 04/01/1910
Type ouvrage :
Déclarant : GUERILLON Jules
Locataire ou fermier :
Propriétaire :

Elements de localisation

Plan de localisation : *Echelle :*
Lieu-dit :
Cadastre de référence : Napoléonien
Référence parcellaire : *Section :* B *Parcelle :* 349
Autre information :
Observations : Déclarations d'ouverture de carrières - Registres d'enregistrement // Numéro d'ordre : 2750

Elements de dimensionnement déclarés

Plan d'extension : *Echelle :*
Caractéristiques puits : *Profondeur* */ Diamètre* */ Maçonné*
Volume exploité :
Nombre d'étage(s) :
Chambres(s) :
Observations :

Indice 76096-039 / Détail document d'archives anciennes

Origine du document

Archives communales

Cote :

Elements extraits

Date du document : 30/12/1909
Type ouvrage :
Déclarant : GUERILLON Jules
Locataire ou fermier :
Propriétaire : M. NEPVEU

Elements de localisation

Plan de localisation : OUI *Echelle :*
Lieu-dit :
Cadastre de référence : Napoléonien
Référence parcellaire : *Section :* B *Parcelle :* 349
Autre information :
Observations : Déclaration de réalisation d'une marnière souterraine // Galeries selon diverses directions

Elements de dimensionnement déclarés

Plan d'extension : *Echelle :*
Caractéristiques puits : *Profondeur* */ Diamètre* */ Maçonné*
Volume exploité :
Nombre d'étage(s) :
Chambres(s) :
Observations :

Indice 76096-039 / Détail document d'archives récentes

Origine du document	*Auteur :* **BRGM** *Référence :* **BD cavités** *Date :*	
Informations extraites	**Indice n° HNO0018588AA de la BD cavités**	
Elements de localisation	*Plan de localisation :* *Lieu-dit :* *Autre information :*	*Echelle :*
Elements de dimensionnement	*Plan d'extension :*	*Echelle :*
Remarques		

A Monsieur le Maire de Bivi
la Baignarde

REPUBLIQUE FRANÇAISE
2 MES 10 ENSUS
cen. 50

Monsieur le Maire,

Je soussigné Guérillon Jules, cultu
demeurant à Biville la Baignarde a
l'honneur de vous informer que j'ai ouv
aujourd'hui 30 Décembre 1909, une carri
avec galeries souterraines pour extraction
marne.

L'orifice de cette carrière est situé d
une pièce de terre portant le n° 349 de
section B du plan cadastral de la su
commune que j'occupe comme fermi
de M. Nepveu, Propriétaire, demeuran
Sainte Geneviève et se trouve à environ
50 mètres du propriétaire le plus rap
ché.

Le plan est d'autre part.

Les galeries pourront suivre diverses di
tions selon les facilités du travail.

Veuillez agréer, Monsieur le Maire, l
surance de mon respect.

Biville la Bg^de le 30 Décembre

J. Guérillon

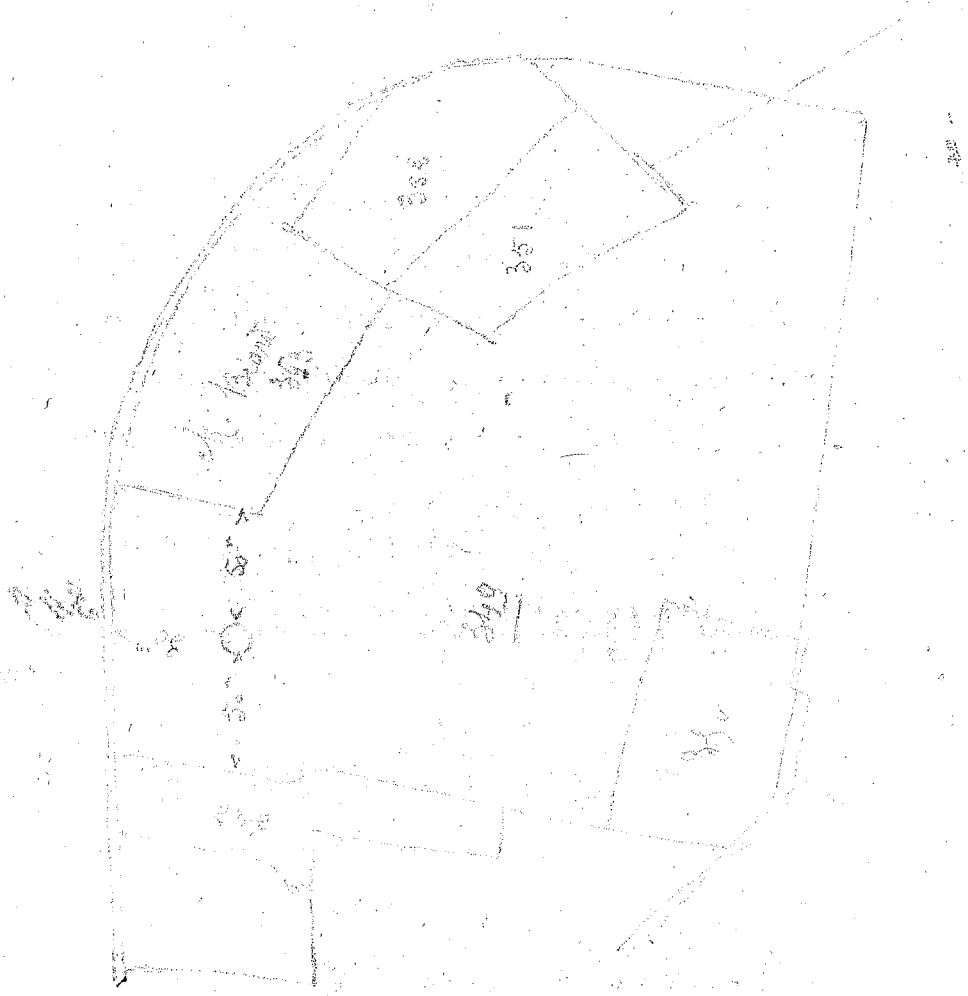

La présente déclaration transmise à Monsieur l'Ingén
en Chef des mines par l'intermédiaire de Monsieur le Sous
Préfet de Dieppe

Biville-la-Baignarde, le 30 Décembre 1909

P. le Maire :
L'Adjoint,

explor-e - contact@explor-e.fr - Tél : 02 35 95 14 85 Indice n° 76096-039 MAJ le 01/09/2024 Editon du : 07/01/2025 Page 6 / 7

Archive associée : AD-A

N° D'ORDRE.	NOM ET PRÉNOMS DU DÉCLARANT.	COMMUNE OU A LIEU L'EXPLOITATION de la carrière.	SECTION cadastrale.	NUMÉROS DU CADASTRE.	DATE DE LA COMMUNICATION à la Préfecture.	DATE DE LA COMMUNICATION au service des Mines.
2740	Courcelle, Fernand	Lamberville	B	38	29 Déc.	29 Déc.
2741	Vve Philippe	Grigneuseville	A	78	d°	d°
2742	Busche	Varneville s/ Mer	A	65	d°	d°
2743	Lavoureux	Sauqueville	A	66 bis	30 déc.	30 déc.
2744	Mabire, Louis	Roquemont	B	485-486-444	d°	d°
2745	Dillon, Micaël	Gruchet St. Siméon	A	43	31 déc.	31 déc.
2746	Lucbetet jean	Bracuté	A	13	d°	d°
2747	Leroy, Frédéric	Ebl. Manneville	B	14	4 janvier 1940	4 janvier 1940
2748	Lemercier, Joseph	Emanonville	A	176	d°	d°
2749	Dufour, Emile,	Saussville s/ Fecamp	A	203	d°	d°
2750	Guerillon, Jules	Biville-la-Baignarde	B	349	d°	d°
2751	Prevel, Julien	Varneville-Bretteville	D	60	d°	d°
2752	Constant, Edouard	Bose-Bordel	E	117 p. et 117 p.	5 janvier	5 janvier
2753	Lebeuf, Louis	St Victor l'abbaye	B	171	d°	d°
2754	Delabarre, Xavier	Granville s/ Ry	A	379	6 janvier	6 janvier
2755	Cordier Vve Florentin	Auzouville s/ Saine	B	97	d°	d°
2756	Ourry, jean	La Gallarde	C	14 bis	7 janvier	7 janvier
2757	Lemarchand, Emmanuel	Ruppegard	B	2	d°	d°
2758	Vve Bourel	Ruppegard	C	58	d°	d°
2759	Folio, Augustin	Gonneville	B	409	8 Janv	8 Janvier
2760	Sieur, Albert	Gruchet St. Siméon	A	2	d°	d°
2761	Cantais, Pierre	Lammerville	D	10	10 janvier	10 janvier
2762	Levasseur, Louis	Estouteville-Ecalles	C	19	d°	d°
2763	Arpouin, Onesime	Quincampoix	C	175	11 jan.	11 janvier
2764	Fréay, Albert	Enville	A	1	d°	d°
2765	Villette Henri	Quincampoix	A	80	d°	d°
2766	Blahaut, Jules	Ermemont s/ Buchy	A	27	d°	d°
2767	Campion	Envville-la-Chapelle	—	114	d°	d°
2768	Lepretre Paul	La Carlanque	A	153	12 janvier	12 janvier
2769	Briant Narcisse	Crasville-la-Mallet	A	91	d°	d°
2770	Renault Paul	Auquetuville St Victor	A	6	d°	d°
2771	Anquetil, Fernand	Ste Colombe	A	36	d°	d°
2772	Hodan.	Biéville	—	—	13 janvier	13 janvier
2773	Charles Célestin	Cropus	—	20	15 janvier	15 janvier
2774	Lefort, Edmond	Bretteville	—	247	d°	d°
2775	Rée Edmond	Varengeville s/ mer	C	31	d	d°

N° D'ORDRE.	NOM ET PRÉNOMS DU DÉCLARANT.	COMMUNE OU A LIEU L'EXPLOITATION de la carrière.	SECTION cadastrale.	NUMÉROS DU CADASTRE.	DATE DE LA COMMUNICATION à la Préfecture.	DATE DE LA COMMUNICATION au service des Mines.
2776	Lourel fils	Veneauville	A	223	17 janvier	17 janvier
2777	Dufour Louis	Colmesnil	A	142	d°	d°
2778	Hoper /	Ruppegard	A	23	18 janvier	18 janvier
2779	Lefebvre Paul	Manconble	A	226	d°	d°
2780	Lebrun	Ste Anglèse	B	492	19 janvier	19 janv
2781	Benard Pierre	Offranville Cubermesnil	A	252	d°	d°
2782	Paulain jean	Bacquenville	B	53	d°	d°
2783	Lefebvre Joseph	Belmesnil	A	8	d°	d°
2784	Defrance, Arthur	Les Hogs	A	35	d°	d°
2785	Maillard Georges	St Jacques d'Aliermont	B	358	d°	d°
2786	Baullen, Albert	St Pierre le Vigot	D	25	20 janvier	20 janvier
2787	Vve Paul Lefebvre	Precieste	F	117	d°	d°
2788	Mauduit et Pigeaux	Emanville	B	72	21 janvier	21 janvier
2789	Hellier, joseph	Varengeville s/ Mer	C	101	d°	d°
2790	Lecointre Ernest	Boissay	B	65-66	22 janv.	22 janv.
2791	Brument, Ernest	Bose-Régnier-Bosguibert	A	151	d°	d°
2792	Delestre Auguste	Penly	A	475 b	d°	d°
2793	Cambouis. fils	Clairlle-Motteville	B	173	24 janvier	24 janvier
2794	Leport C	Etteles-Ecalles	—	—	d°	d°
2795	Mme Vve Gournay	Rouen 94 route de Darnétal	A	44	25 janvier	25 janvier
2796	Laitier Emile	La Crique	A	82	26 janv	26 janv
2797	Lucroq Gustave	La Fontelaye	B	27	27 janvier	27 janvier
2798	Delamare, Charles	Hugleville s/ Scie	D	103	d°	d°
2799	Fossé, Oscar	Envville la Chapelle	—	386 387	28 janv	28 janv
2800	Basset	Cleuville	A	53	d°	d°
2801	Blondel Isidore	St Martin le Gaillard	F	38	31 janv	31 janv
2802	Anquetil, Georges	Montreuil en Caux	A	55	d°	d°
2803	Guenin Pierre	Vibeuf	B	50	1er fév	1er fév.
2804	Guerillon V	Etot l'aubey	B	261	d°	d°
2805	Eloy, Just	Bois l'Evêque	A	135	d°	d°
2806	Julien Auguste	Cleres,	B	1957	d°	d°
2807	Franchepain jean	Belmesnil	B	533	d°	d°
2808	Corpheliu, Pierre	Ruppegard	B	30	d°	d°
2809	Lacointe, Narcisse	Bacquenville	A	401 bis	d°	d°
2810	Mme Vve Leroy Delestre	Envermeu	B	284	1er février	1er février
2811	Ourry, jean	Auremesnil	B	1er	d°	d°

brgm

Cavités souterraines
Abandonnées "hors mines"

Fiche synthétique de la cavité : HNO0018588AA

Vous pouvez télécharger cette fiche synthétique au format ASCII.

Fiche détaillée Exporter la fiche

(*) Seuls les champs qui contiennent des données connues sont affichés à l'écran

Type de cavité :	Carrière
Origine de la source :	BRGM
Nom :	Marnière hameau du Val
Département :	Seine-Maritime
Commune :	BIVILLE-LA-BAIGNARDE
Positionnement de la cavité :	précis
Coordonnées X (Lambert II étendu) :	506316
Coordonnées Y (Lambert II étendu) :	2524764
Précision des coordonnées :	25 m
Repérage de la cavité :	orifice visible
Connaissance :	par ouvrages
Accès :	inconnu
Date de validité des informations :	01/01/1995

Indice n° : 76096-040

Indice recensé en archive(s) - non visible sur le terrain

Localisation

Département : 76 - Seine-Maritime

Commune : Biville-la-Baignarde

Repères locaux

Hameau/Lieu-dit : Plaine de Beuville

Autre (route, chemin...) :

Coordonnées

Système : *RFG93-CC50*

Orig. report carto : *Cadastre Napo non corrigé*

x : *1 559 575*

y : *9 170 287*

Précision :

Type de Report : *Ponctuel*

Contexte

Geomorphologique : *Plateau*

Altitude de la nappe : 110 m

Source : Atlas BRGM 2012-ME

Source(s) de l'information

Enrichissement du RICS initial :Alise / / mars 2010

Archives (Cf. fiche(s) détaillée(s) page(s) suivante(s))

Départementales || Réf.: 8S21 | Section: B | Parcelle: 229-230 | || Date: 06/02/1902 |
Communales anciennes || Section: B | Parcelle: 229-230 | || Date: 01/02/1902 |
Récentes || Auteur: CETE | Réf.: Rapport | |

Témoignages

Photo aérienne

Terrain

- ☐ Effondrement
- ☐ Affaissement-dépression
- ☐ Zone remblayée
- ☐ Puits
- ☐ Entrée à flanc de coteaux (cavage)
- ☐ Arbre isolé
- ☐ Autre :
- ☐ Aucun

Géométrie :

- ☐ Circulaire — Diamètre (m) # — Profondeur max (m) #
- ☐ Quelconque — Longueur min (m) # — Longueur max (m) #

Observations

Origine probable de l'indice

Type

- ☑ Carrière souterraine
- ☐ Carrière à ciel ouvert
- ☐ Carrière type inconnu
- ☐ Karstique (Naturel)
- ☐ Indéterminé
- ☐ Puits à eau

Matière extraite

- ☑ Marne
- ☐ Pierre de taille
- ☐ Cailloux
- ☐ Argile
- ☐ Sable

Commentaires

Indice 76096-040 / Détail document d'archives anciennes

Origine du document

Archives départementales

Cote : 8S21

Elements extraits

Date du document : 06/02/1902
Type ouvrage :
Déclarant : ROGER A.
Locataire ou fermier :
Propriétaire :

Elements de localisation

Plan de localisation : *Echelle :*
Lieu-dit :
Cadastre de référence : Napoléonien
Référence parcellaire : *Section :* B *Parcelle :* 229-230
Autre information :
Observations : Déclarations d'ouverture de carrières - Registres d'enregistrement // Numéro d'ordre : 3296

Elements de dimensionnement déclarés

Plan d'extension : *Echelle :*
Caractéristiques puits : *Profondeur* */ Diamètre* */ Maçonné*
Volume exploité :
Nombre d'étage(s) :
Chambres(s) :
Observations :

Indice 76096-040 / Détail document d'archives anciennes

Origine du document

Archives communales

Cote :

Elements extraits

Date du document : 01/02/1902
Type ouvrage :
Déclarant : ROGER Alfred
Locataire ou fermier :
Propriétaire : Vve NICOLLE

Elements de localisation

Plan de localisation : OUI *Echelle :*
Lieu-dit :
Cadastre de référence : Napoléonien
Référence parcellaire : *Section :* B *Parcelle :* 229-230
Autre information :
Observations : Déclaration de réalisation d'une marnière souterraine // Galeries selon diverses directions

Elements de dimensionnement déclarés

Plan d'extension : *Echelle :*
Caractéristiques puits : *Profondeur* */ Diamètre* */ Maçonné*
Volume exploité :
Nombre d'étage(s) :
Chambres(s) :
Observations :

Indice 76096-040 / Détail document d'archives récentes

Origine du document	*Auteur :*	**CETE**
	Référence :	**Rapport**
	Date :	
Informations extraites	**Déviation à 2x2 voies de la RN27 - Recensement des indices de cavités souterraines**	
Elements de localisation	*Plan de localisation :*	*Echelle :*
	Lieu-dit :	
	Autre information :	
Elements de dimensionnement	*Plan d'extension :*	*Echelle :*
Remarques		

A Monsieur le Maire de Biville la Baignar

REPUBLIQUE FRANÇAISE 2 MTS 15 EN SUS cen. 50

2489

Monsieur le Maire

Je soussigné Roger Alfred, cultivateur, demeu à Biville la Baignarde, ai l'honneur de vous mer que j'ai ouvert aujourd'hui, 1er février 1902, une carrière avec galeries souterrai pour extraction de marne.

L'orifice de cette carrière est situé dans u propriété portant les numéros 229 et 230 de section B du plan cadastral de la susdite commu de Biville la Baignarde, que j'occupe comme mier de Madame Veuve Nicolle, propriétaire en la m commune et se trouve à 50 mètres d'autre loca et à 100 mètres des chemins les plus rapproch Le plan est d'autre part.

Les galeries pourront suivre diverses directions selon les facilités du travail.

Veuillez agréer Monsieur le Maire l'assurance mon respect

A. Roger

La présente déclaration, transmise à Monsieur le Sous fet de Dieppe, avec prière de la communiquer à Mo l'Ingénieur en Chef des mines.

Biville la Baignarde le 1er février 1902

Le Maire : L'adjoint

Boulenq

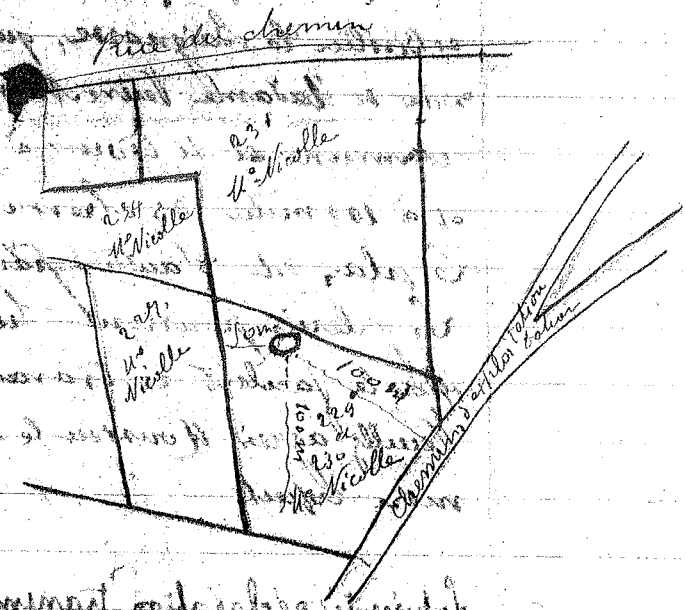
Rue du chemin
Mo Nicolle
Mo Nicolle
Mo Nicolle
Mo Nicolle
Chemin d'exploitation

explor-e - contact@explor-e.fr - Tél : 02 35 95 14 85 Indice n° 76096-040 MAJ le 01/09/2024 Editon du : 07/01/2025 Page 6 / 13

Archive associée : AD-A

N°s D'ORDRE.	NOM ET PRÉNOMS DU DÉCLARANT.	COMMUNE OU A LIEU L'EXPLOITATION de la carrière.	SECTION cadastrale.	NUMÉROS DU CADASTRE.	DATE DE LA COMMUNICATION à la Préfecture.	DATE DE LA COMMUNICATION au service des Mines.
3271	Bernanger Louis,	Betteville	B	504	1902 J. Janvier	4 Janvier
2	Lecadet Narcisse,	Rocquemont	B	238	"	"
3	Hans Adolphe	St Julien Belleville	B	178	"	"
4	Merlin Vve	Fontenay en Cx	B	191	"	"
5	Chevalier, L.	"	B	209	"	"
6	Marc, A.	Etoile	A	229	"	"
7	Marel, Léon	Belmesnil	"	"	"	"
8	Sporcaux, A.	Bosc Hesnil	C	21	"	"
9	Bosc Bocenger Boulard, Raymond	Bosc Bocenger	A	14	"	"
3280	" "	"	A	14	"	"
3281	Pichon, F.	"	A	20.22.23	"	"
2	Crouel, G.	Ste Geneviève	A	183	"	"
3	Crarcent,	St Julien Limay	-	-	6 Janvier	6 Janvier
4	G. Tassel & Co	Lauvenelle		48	"	"
5	Lair, Vve	Pte de Tancarville	D	341	"	"
6	Caillet, Cne	Hupegard	C	5	"	"
7	Cagnie A.	Toudenelle	B	71	"	"
8	Demarsan, C.	Fermanville	B	2e 11 Mx	"	"
9	Demarest,	Cosmas le Long	A	20	"	"
3290	Cabot, Louis	Limésy	D	355	"	"
1	Lecoq, Joseph	Colmesnil Tancarville		82.85	"	"
2	Durand, Henri,	Couelles	-	"	"	"
3	Lambert Emile	Fontaine la Soret	-	6 Mx	"	"
4	Toubert	Fatenville	"	122	"	"
5	Lenette C.	Ste Isabelle St Jean	1	26.28 Mx	"	"
6	Cagny A.	Butte la Beignard	B	229.230	"	"
7	Dodeland, Louis	Fauquetot	B	100	"	"
8	Duhamel.	Etalonades	-	24 Mx	"	"
9	Comme d'Hautesens	Effanville		19 Mx	"	"
3300	Chevrieux, Vve	St Julien Belleville	C	19 Mx 174.176	"	"
1	Petit, Emile	Valleville les deux Eglises	B	81	"	"
2	Troutte, Arthur	St Nicolas	B	58 et 59	"	"
3	Cagny, A.	St Cast du Cal	B	29	"	"
4	Labouret, Cx.	"	B	1941	"	"
5	Godebert, B.	Duquemesnil	A	273	"	"
6	Deauby Vve	St Cosme de Tancarville	C	185	7 Janvier	2 Mars

N°s D'ORDRE.	NOM ET PRÉNOMS DU DÉCLARANT.	COMMUNE OU A LIEU L'EXPLOITATION de la carrière.	SECTION cadastrale.	NUMÉROS DU CADASTRE.	DATE DE LA COMMUNICATION à la Préfecture.	DATE DE LA COMMUNICATION au service des Mines.
3307	Leroy F.	Etempures	C	64	2 Mars	3 Mars
8	Caillard	Gd Quevilly	"	"	"	"
9	Goetard, Louis	Criquebeuf	B	97	"	"
10	Renard, J.	Fontaine le Dun	B	124	"	"
11	Fontenoudun	St Aubin	D	367	"	"
12	Isabelle	"	"	"	"	"
13	Hébert Maugard	Angleville s/ Lie	A	144 Mx	"	"
14	Lemare, A.	Oherville	A	7	"	"
15	Brunet	St Romain	"	"	"	"
16	Lecouvet, P.	Tancarville	A	2418	"	"
17	Lemoine, A.	Angiens	A	9	"	"
18	Babier Vve	Bec de Mortagne	C	160	"	"
19	Loudier, Edmond	Criquebeuf	Fr en E	104	"	"
20	Chossey,	"	B	106 Mx	"	"
1	Lorel, Cte	Angiens	D	367	"	"
2	Fiamp, P.	Grugny	"	"	"	"
3	Renard, G.	Fauquetot	B	232	"	"
4	Bugnet, J.	Le Bosc aux Bois	Fr en E	B	"	"
5	Cosse, Fp.	Fermanville	A	51	"	"
6	Lecoq, Désiré	Matteville	B	81	"	"
7	Anglelle, (de)	Anglelle en Cx	A	1	"	"
8	Auvray, Romain	Boscasse	C	1040	"	"
9	Anquetil, A.	Etoile	A	28	"	"
30	Lemonnier	Montivilliers en Cx	B	261	"	"
31	Briffaut, L.	Brunetot	A	421	"	"
32	Lecoq J.	Fauquemont	A	208	"	"
33	Blanchville, E.	Criquemesnil	A	75 P	"	"
34	Brunet, J.	Matteville	B	81	-	-
35	Boulanger, V	Fauquetot et Longuemare	B	1042	"	"
36	Goupil, A.	Graville	"	"	"	"
37	Lecoq, C.	Bosc Benoist	Fr	5	"	"
38	Coste, C.	Beaumont le Roger	B	77	"	"
39	Bosson, (de)	St J. et Abonnement	C	921	"	"
40	Batel	Effanville	D	199 Mx	"	"
41	Toubert G.	Fauquesnemare	C	4	"	"
3312	Leroy	Cte de Fermanville	D	11	"	"

MINISTERE de l'EQUIPEMENT , du LOGEMENT , 13c
des TRANSPORTS

DIRECTION DEPARTEMENTALE DE L'EQUIPEMENT
DE LA SEINE-MARITIME

Route Nationale 27

DEVIATION A 2X2 VOIES

SECTION TOTES - MANEHOUVILLE

PROJET DE DEFINITION GENERA

RECENSEMENT DES CAVITES SOUTERRAINES

cete

CENTRE D'ETUDES TECHNIQUES DE L'EQUIPEMENT
NORMANDIE CENTRE

LEGENDE


Marnière (reprise de l'étude d'itinéraire)


Marnière relevée sur archives départementales


Marnière relevée sur archives communales


Marnière relevée sur archives communales confirmée par photos aériennes, visite sur terrain ou enquête orale


Carrière à ciel ouvert relevée sur archives communales


Indice de cavité souterraine relevé sur photo aérienne


Parcelle cadastrale concernée par une marnière (archives communales)

Echelle: 1/5000

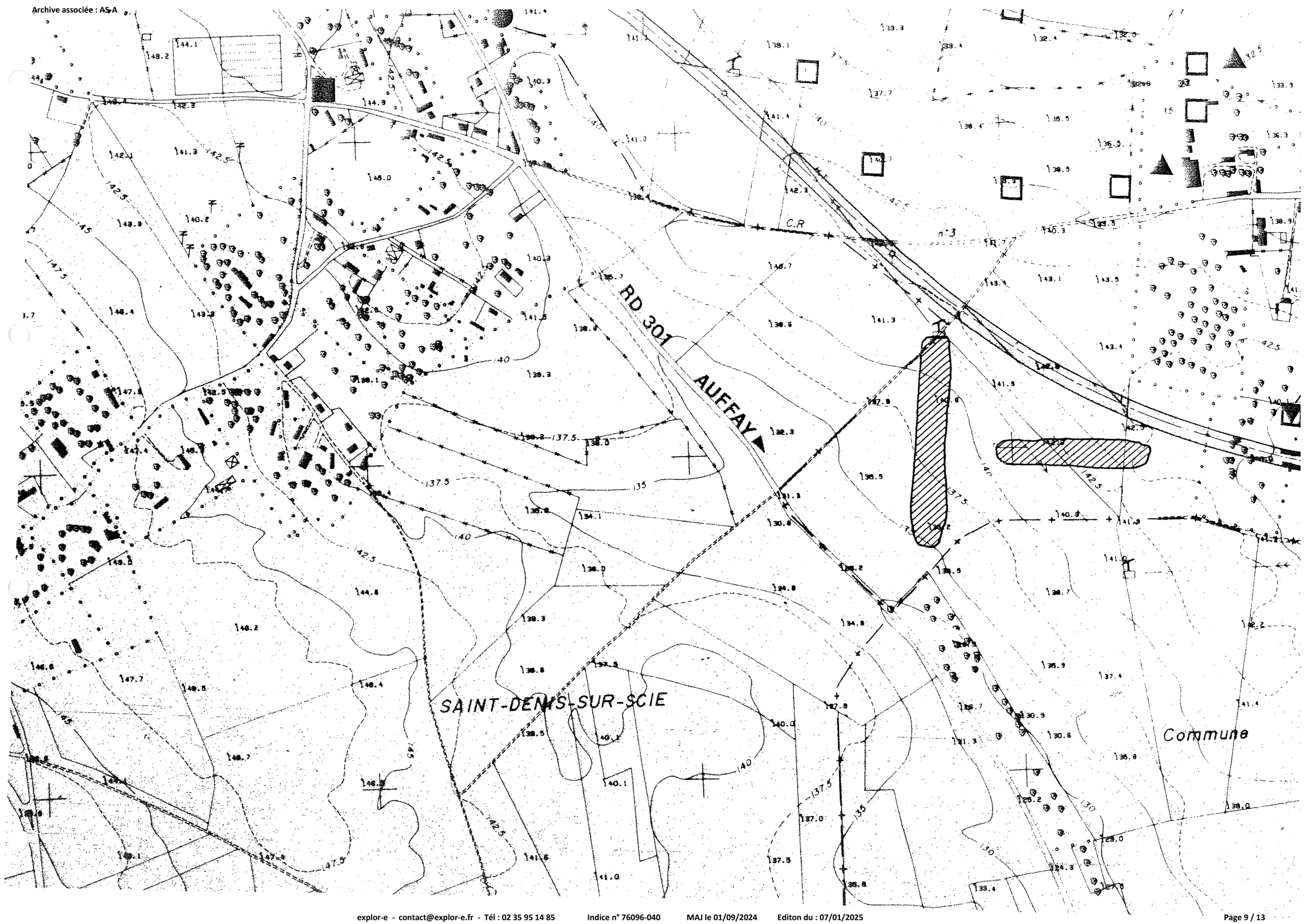
RD 301
AUFFAY
C.R
n°3
SAINT-DENIS-SUR-SCIE
Commune


RN 27
BUQUET
BIVILLE-LA-BAIGNARDE
LE FRESNE
RD 35

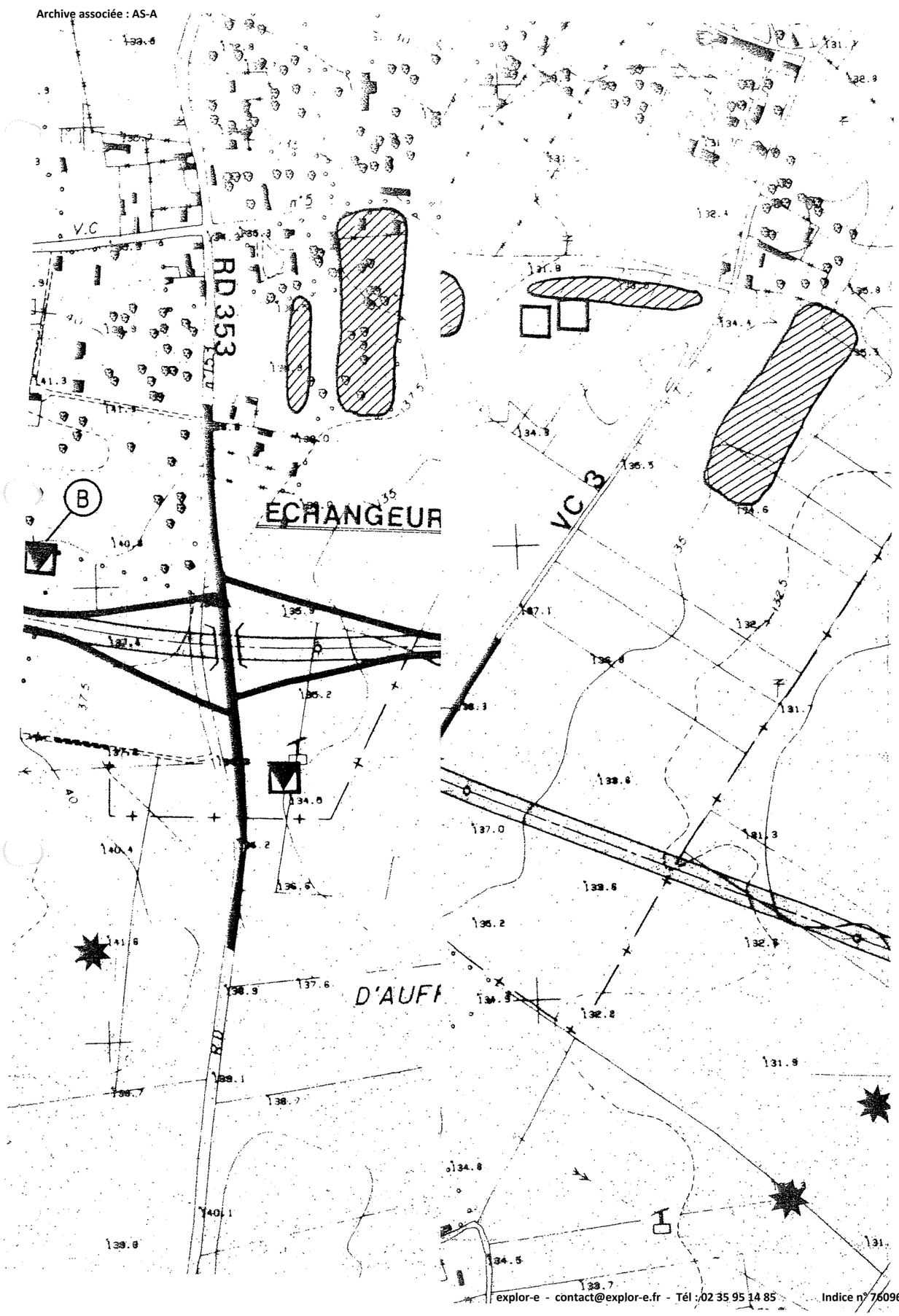
RD 353
V.C
n°5
B
ECHANGEUR
VC 3
D'AUFI

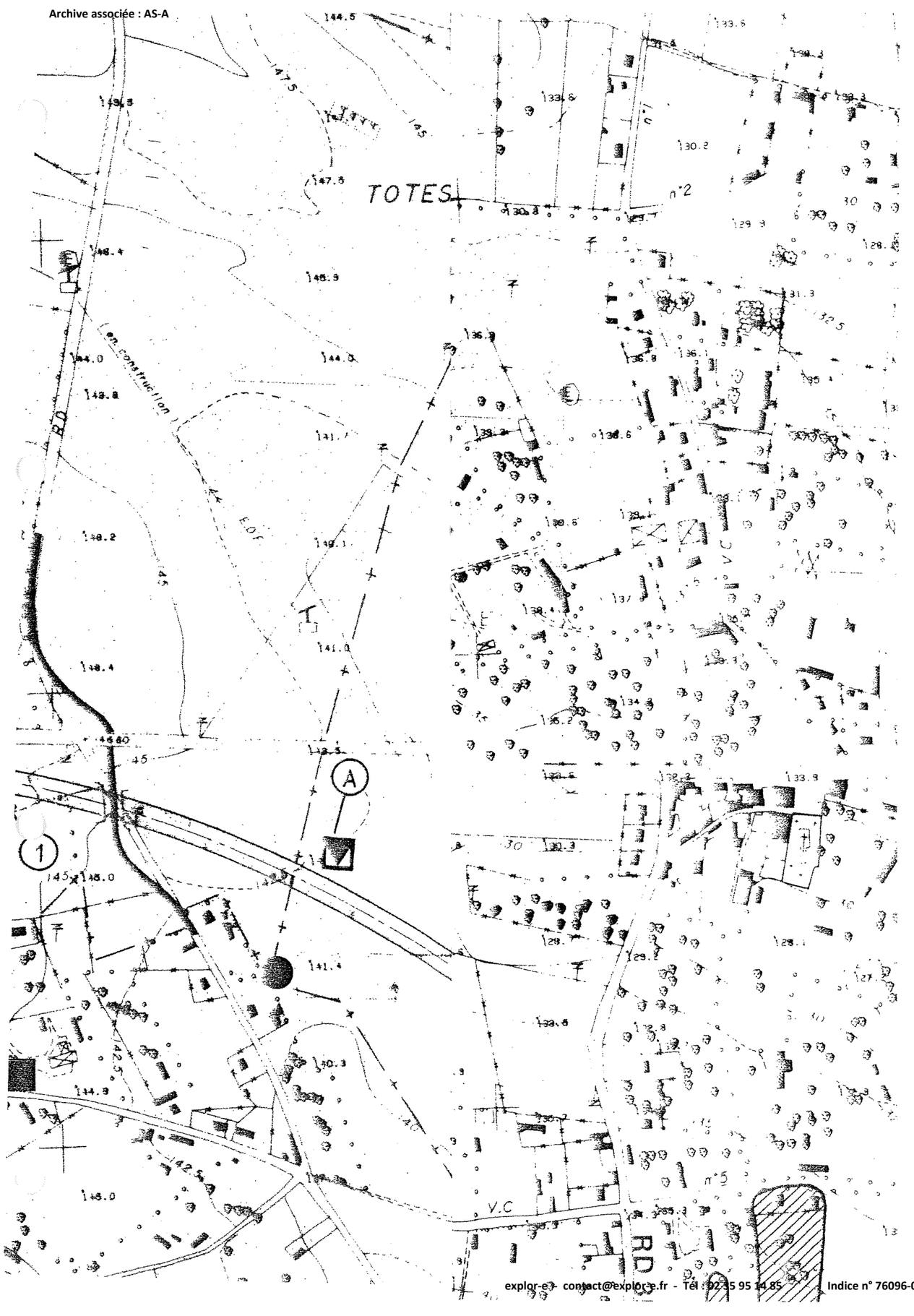
TOTES
(en construction)
RD
E.D.F
V.C
A
1

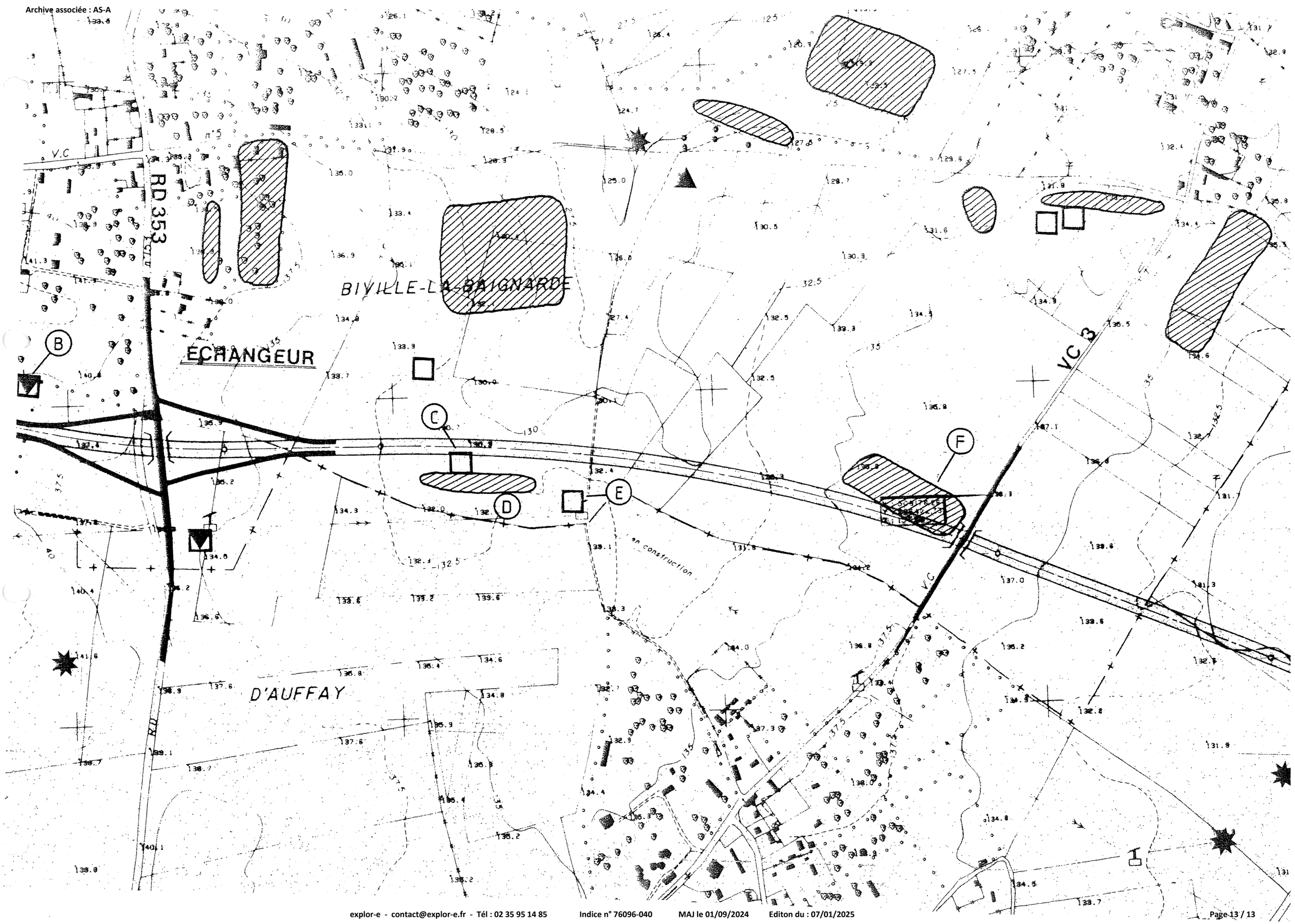
BIVILLE-LA-BAIGNARDE
ECHANGEUR
D'AUFFAY
RD 353
V.C
VC 3
B
C
D
E
F
en construction

Indice n° : 76096-041

Indice issu des archives - non visible sur le terrain (localisé et de grandes dimensions - plans)

Localisation

Département : 76 - Seine-Maritime

Commune : Biville-la-Baignarde

Repères locaux

Hameau/Lieu-dit : Fonds de St-Nicolas

Autre (route, chemin...) :

Coordonnées

Système : *RFG93-CC50*

Orig. report carto : *Cadastre Napo non corrigé*

x :

y :

Précision :

Type de Report : *Aire limitée*

Contexte

Geomorphologique : *Plateau*

Altitude de la nappe : 110 m

Source : Atlas BRGM 2012-ME

Source(s) de l'information

Enrichissement du RICS initial :Alise / / mars 2010

Archives (Cf. fiche(s) détaillée(s) page(s) suivante(s))

Communales anciennes || Section: B | Parcelle: 274 | || Date: ?? |

Témoignages

Photo aérienne

Terrain

- ☐ Effondrement
- ☐ Affaissement-dépression
- ☐ Zone remblayée
- ☐ Puits
- ☐ Entrée à flanc de coteaux (cavage)
- ☐ Arbre isolé
- ☐ Autre :
- ☐ Aucun

Géométrie :

- ☐ Circulaire — Diamètre (m) # — Profondeur max (m) #
- ☐ Quelconque — Longueur min (m) # — Longueur max (m) #

Observations

Origine probable de l'indice

Type

- ☑ Carrière souterraine
- ☐ Carrière à ciel ouvert
- ☐ Carrière type inconnu
- ☐ Karstique (Naturel)
- ☐ Indéterminé
- ☐ Puits à eau

Matière extraite

- ☑ Marne
- ☐ Pierre de taille
- ☐ Cailloux
- ☐ Argile
- ☐ Sable

Commentaires

Indice 76096-041 / Détail document d'archives anciennes

Origine du document	*Archives communales*	
	Cote :	
Elements extraits	*Date du document :*	**??**
	Type ouvrage :	
	Déclarant :	**Pierre DEFORGE**
	Locataire ou fermier :	
	Propriétaire :	**M. BIZET**
Elements de localisation	*Plan de localisation :*	**OUI** *Echelle :*
	Lieu-dit :	
	Cadastre de référence :	**Napoléonien**
	Référence parcellaire :	*Section :* **B** *Parcelle :* **274**
	Autre information :	
	Observations :	**Déclaration de REPRISE d'exploitation d'une carrière de marne**
Elements de dimensionnement déclarés	*Plan d'extension :*	*Echelle :*
	Caractéristiques puits :	*Profondeur* **17m** */ Diamètre* */ Maçonné*
	Volume exploité :	
	Nombre d'étage(s) :	
	Chambres(s) :	
	Observations :	

A Monsieur le Maire de la
commune de Bréville-la-Baignarde

Monsieur le Maire,

Le soussigné Béforge Pierre Isidore
cultivateur à Bréville-la-Bde a l'honneur de vous informer
qu'il a l'intention de reprendre et de continuer pour
son compte personnel l'exploitation d'une carrière à
marne située sur le territoire de Bréville-la-Baignarde et sur une
pièce de terre qu'il tient à loyer de Mr Bizet laquelle figure
au plan cadastral de cette dite commune sous les numéros
27 et 28 de la Section B.

Par rapport à sa situation, cette carrière est fort
éloignée de toute habitation et de toute voie
de 500 mètres de toute espèce de chemins.

La nature de la marne extraite consiste
1° En une couche de terre arable de 0m 60 centim. d'épaisseur
2° En une couche de terre argilo-sablonneuse composant
le sous-sol de 1 mètre 90 centimètres d'épaisseur
3° En une couche de silex de 9 mètres d'épaisseur

L'exploitation aura lieu par galeries souterraines
à la profondeur de 17 mètres environ.

Enfin pour se conformer au décret du 8 Mars 1855
il joint à la présente déclaration le plan des lieux dressé
à l'échelle de 2 millimètres pour mètre.

Veuillez agréer Monsieur le Maire l'assurance de son resp

Béforge


Propriété de Mr Masse
Propriété de
Propriété de Mr Marquet

Indice n° : 76096-042

Indice recensé en archive(s) - non visible sur le terrain

Localisation

Département : 76 - Seine-Maritime

Commune : Biville-la-Baignarde

Repères locaux

Hameau/Lieu-dit : Plaine de Beuville

Autre (route, chemin...) :

Coordonnées

Système : *RFG93-CC50*

Orig. report carto : *Cadastre Napo non corrigé*

x : *1 559 710*

y : *9 170 176*

Précision :

Type de Report : *Ponctuel*

Contexte

Geomorphologique : *Plateau*

Altitude de la nappe : 110 m

Source : Atlas BRGM 2012-ME

Source(s) de l'information

Enrichissement du RICS initial :Alise / / mars 2010

Archives (Cf. fiche(s) détaillée(s) page(s) suivante(s))

Communales anciennes || Section: B | Parcelle: 293 | || Date: 18/07/1871 |
Récentes || Réf.: Rapport |

Témoignages

Photo aérienne

Terrain

- ☐ Effondrement
- ☐ Affaissement-dépression
- ☐ Zone remblayée
- ☐ Puits
- ☐ Entrée à flanc de coteaux (cavage)
- ☐ Arbre isolé
- ☐ Autre :
- ☐ Aucun

Géométrie :

- ☐ Circulaire — Diamètre (m) # — Profondeur max (m) #
- ☐ Quelconque — Longueur min (m) # — Longueur max (m) #

Observations

Origine probable de l'indice

Type

- ☐ Carrière souterraine
- ☑ Carrière à ciel ouvert
- ☐ Carrière type inconnu
- ☐ Karstique (Naturel)
- ☐ Indéterminé
- ☐ Puits à eau

Matière extraite

- ☐ Marne
- ☐ Pierre de taille
- ☐ Cailloux
- ☐ Argile
- ☑ Sable

Commentaires

Alise : Les informations contenues dans le texte indiquent la présence d'une carrière à ciel ouvert. Cependant, la représentation graphique semble plutôt indiqué qu'il s'agit d'un puits de carrière souterraine.

Explor-e : Compte tenu des profondeur annoncées, seule une carrière à ciel ouvert est envisageable.

Indice 76096-042 / Détail document d'archives récentes

Origine du document	*Auteur :*	**CETE**
	Référence :	**Rapport**
	Date :	
Informations extraites	**Déviation à 2x2 voies de la RN27 - Recensement des indices de cavités souterraines**	
Elements de localisation	*Plan de localisation :*	*Echelle :*
	Lieu-dit :	
	Autre information :	
Elements de dimensionnement	*Plan d'extension :*	*Echelle :*
Remarques		

Indice 76096-042 / Détail document d'archives anciennes

Origine du document	***Archives communales***		
	Cote :		
Elements extraits	*Date du document :*	**18/07/1871**	
	Type ouvrage :	**Carrière à ciel ouvert**	
	Déclarant :	**FRICHET Eugène**	
	Locataire ou fermier :		
	Propriétaire :	**FRICHET Eugène**	
Elements de localisation	*Plan de localisation :*	**OUI**	*Echelle :*
	Lieu-dit :		
	Cadastre de référence :	**Napoléonien**	
	Référence parcellaire :	*Section :* **B**	*Parcelle :* **293**
	Autre information :		
	Observations :	**Déclaration d'ouverture d'une carrière à sable // banc de sable à -3m - exploité à ciel ouvert**	
Elements de dimensionnement déclarés	*Plan d'extension :*		*Echelle :*
	Caractéristiques puits :	*Profondeur*	*/ Diamètre* */ Maçonné*
	Volume exploité :		
	Nombre d'étage(s) :		
	Chambres(s) :		
	Observations :		

A Monsieur le maire de la comm
De Baville la Baignarde

Je soussigné Michelet Eugène propriétaire et
cultivateur demeurant à Baville la Baignarde

Ay l'honneur de vous exposer :

Que je désire ouvrir une carrière à sable pour
l'exploiter nouvellement dans la partie nord d'une petite
masure que je possède en la commune de Baville la Baign
où elle est composée sous le N°493 S°n B du plan cadastral.

Que le banc de sable se trouve à trois mètres de pro
du niveau du sol sera extrait au moyen d'une carrière pratiq
à ciel ouvert.

Que je vous adresse Monsieur le Maire la présente déclara
en conformité du décret du quinze février mil huit cent cinqu
trois en y joignant un plan géométrique de l'emplacement de
carrière.

Jai l'honneur d'être avec respect
Monsieur le Maire
Votre très humble serviteur

Michelet

Vu par Nous Maire de la
Commune de Baville la Baignarde
le 18 juillet 1871
Le Maire empêché
Dubost

MAIRIE
BAVILLE-LA-BAIGNARDE

Baville la Baig. le 17 juillet 1871

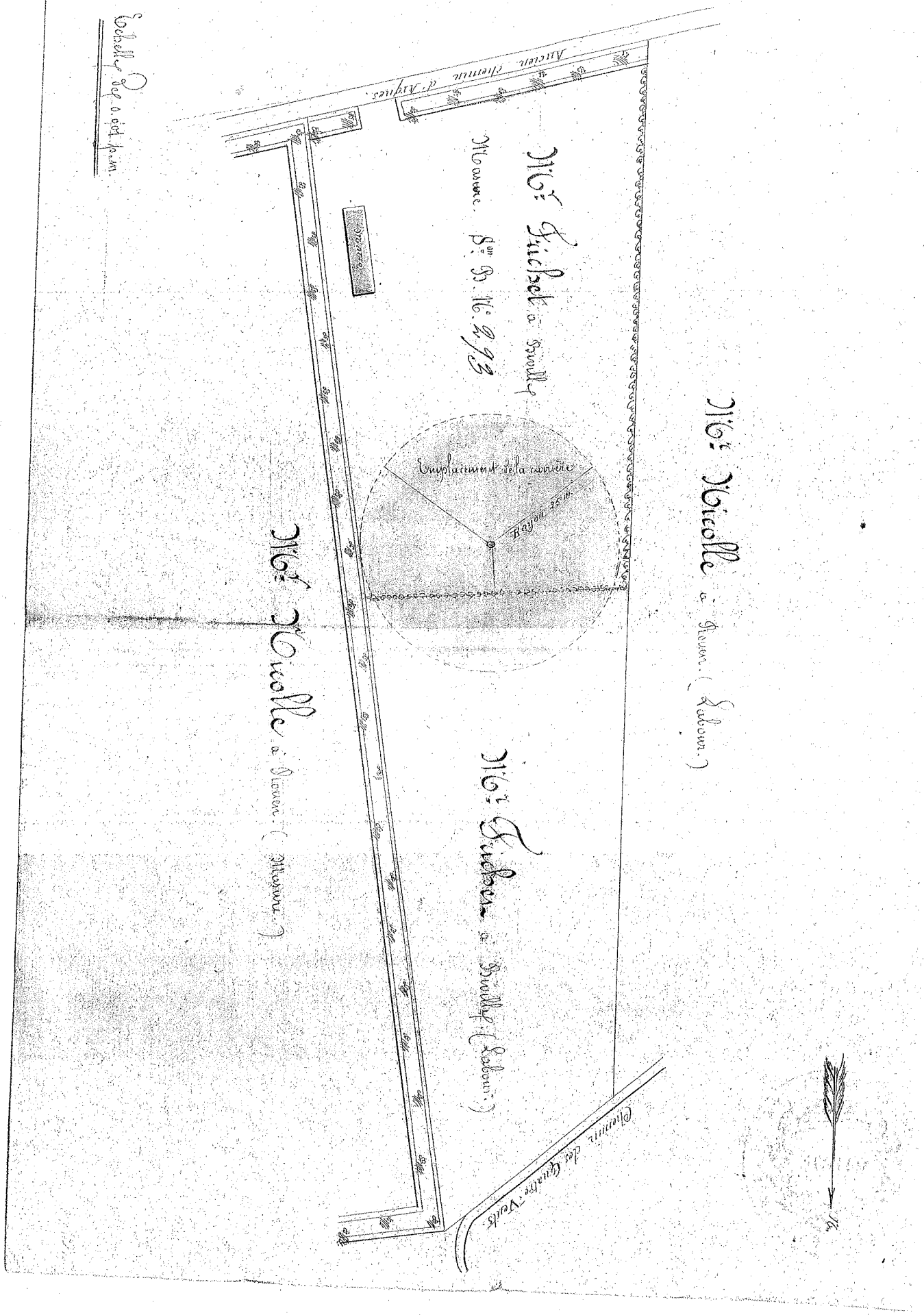
Ancien chemin d'Aigues
Mr Fichet à Bruilly
Masure. Sur B. No 293
Emplacement de la carrière
Rayon 25 m
Mr Nicolle à Rouen. (Labour.)
Mr Nicolle à Rouen. (Masure.)
Mr Fichet à Bruilly (Labour.)
Chemin des Quatre-Vents
N

MINISTERE de l'EQUIPEMENT , du LOGEMENT , 13c
des TRANSPORTS

DIRECTION DEPARTEMENTALE DE L'EQUIPEMENT
DE LA SEINE-MARITIME

Route Nationale 27

DEVIATION A 2X2 VOIES

SECTION TOTES - MANEHOUVILLE

PROJET DE DEFINITION GENERA

RECENSEMENT DES CAVITES SOUTERRAINES

cete

CENTRE D'ETUDES TECHNIQUES DE L'EQUIPEMENT
NORMANDIE CENTRE

LEGENDE


Marnière (reprise de l'étude d'itinéraire)


Marnière relevée sur archives départementales


Marnière relevée sur archives communales


Marnière relevée sur archives communales confirmée par photos aériennes, visite sur terrain ou enquête orale


Carrière à ciel ouvert relevée sur archives communales


Indice de cavité souterraine relevé sur photo aérienne


Parcelle cadastrale concernée par une marnière (archives communales)

Echelle: 1/5000

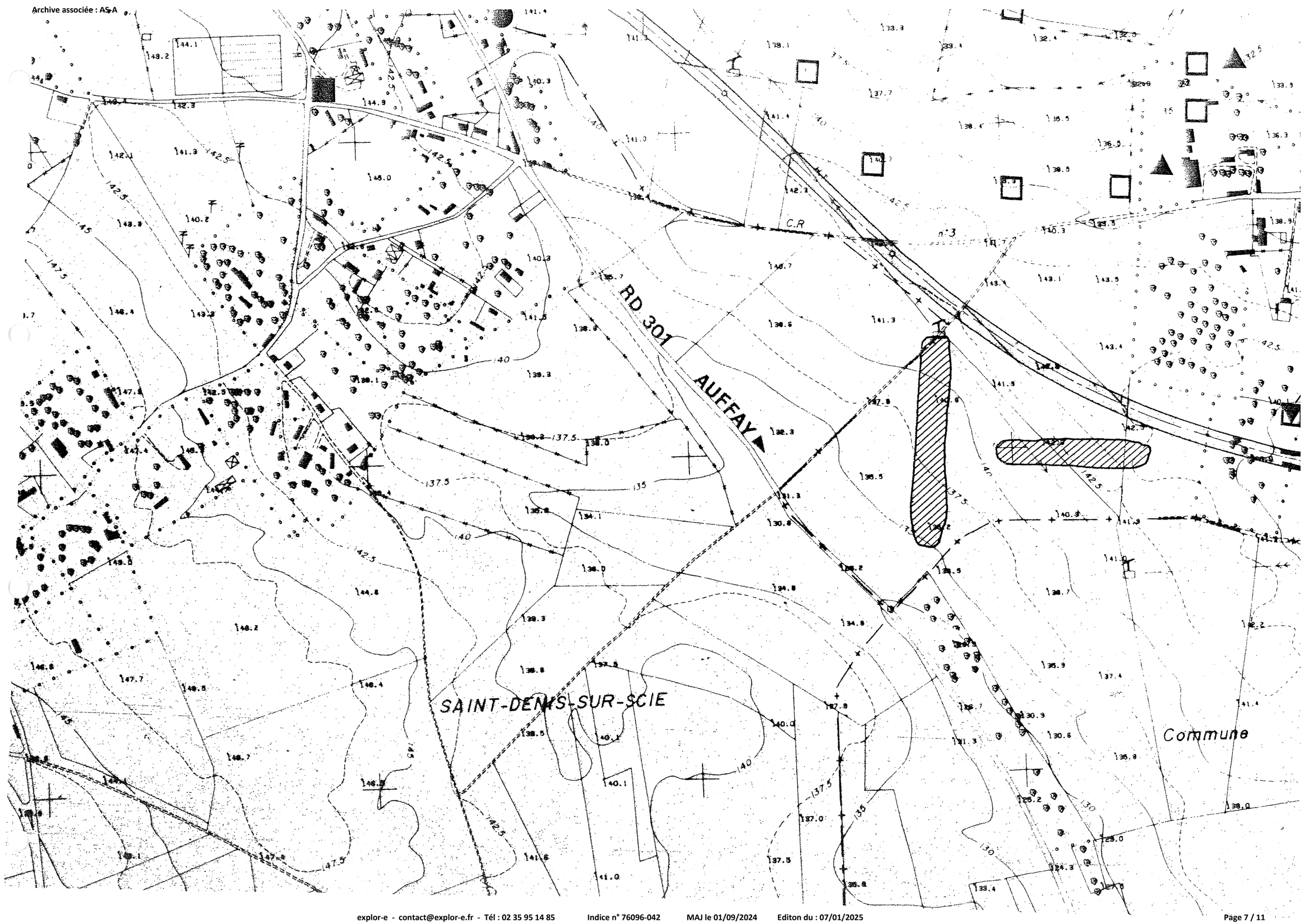
RD 301
AUFFAY
C.R
n°3
SAINT-DENIS-SUR-SCIE
Commune

BIVILLE-LA-BAIGNARDE

LE FRESNE

RN 27

BUQUET

RD 35

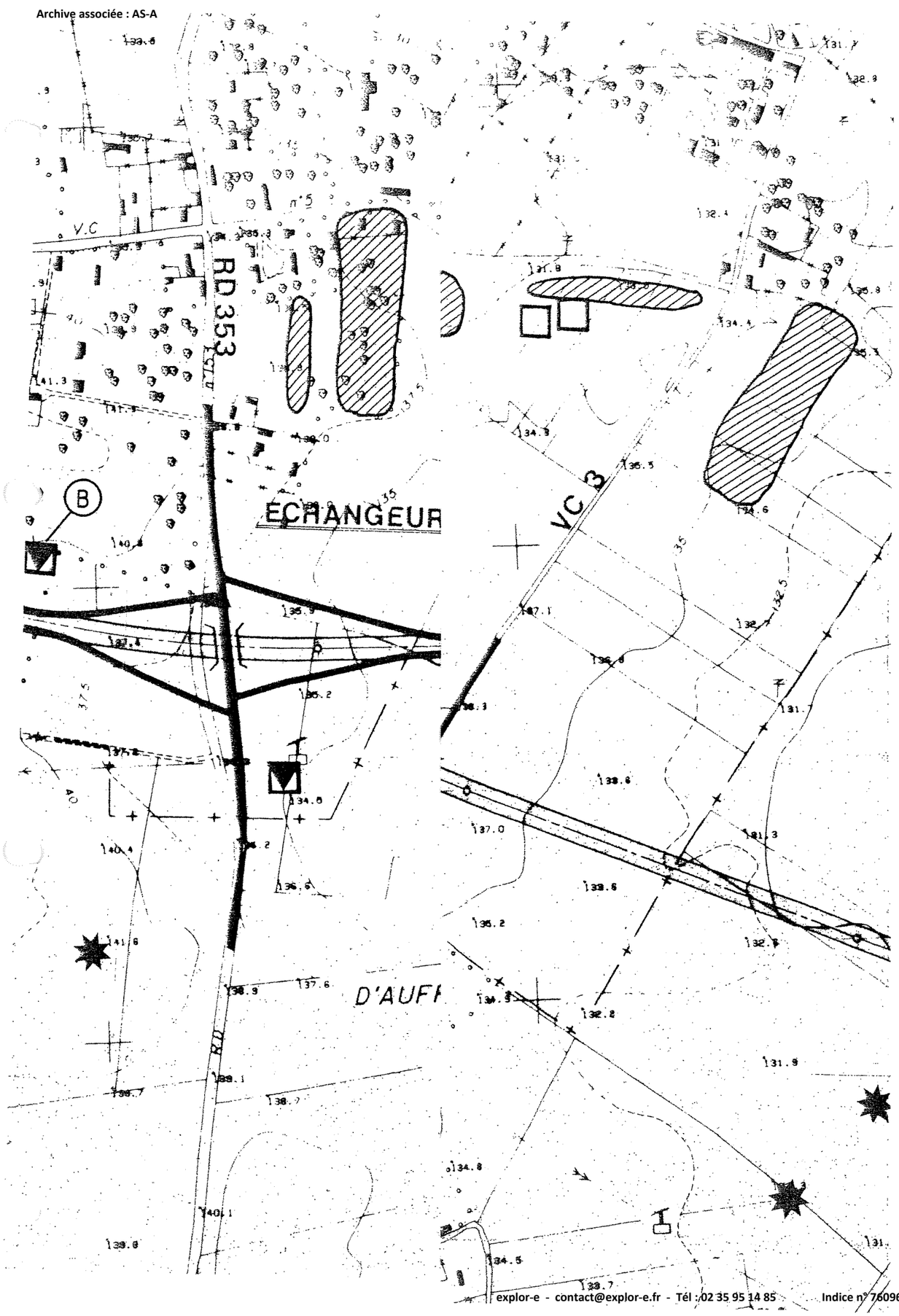
RD 353
V.C
n°5
B
ECHANGEUR
VC 3
D'AUFI

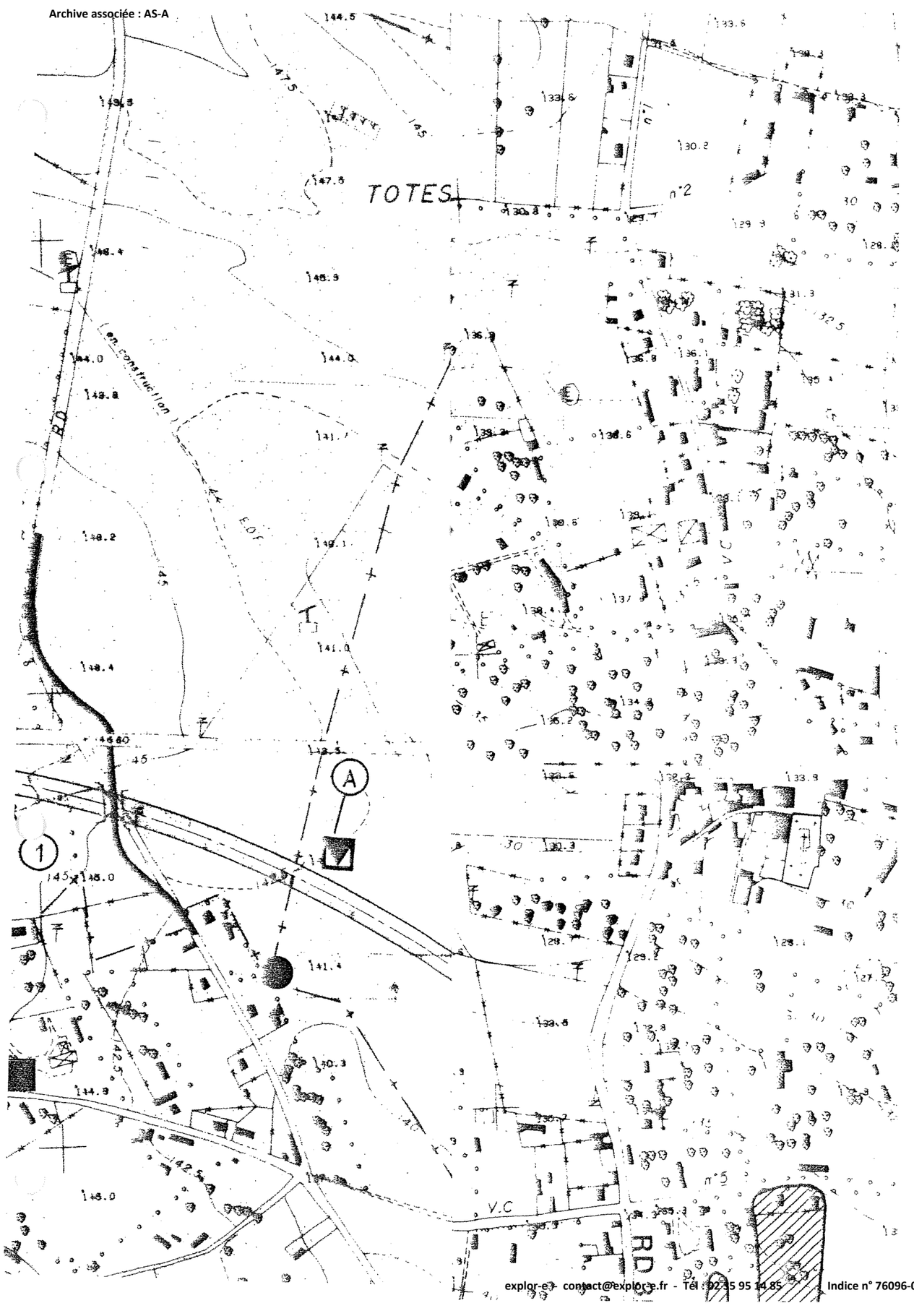
TOTES
(en construction)
RD
EDF
V.C
A
1

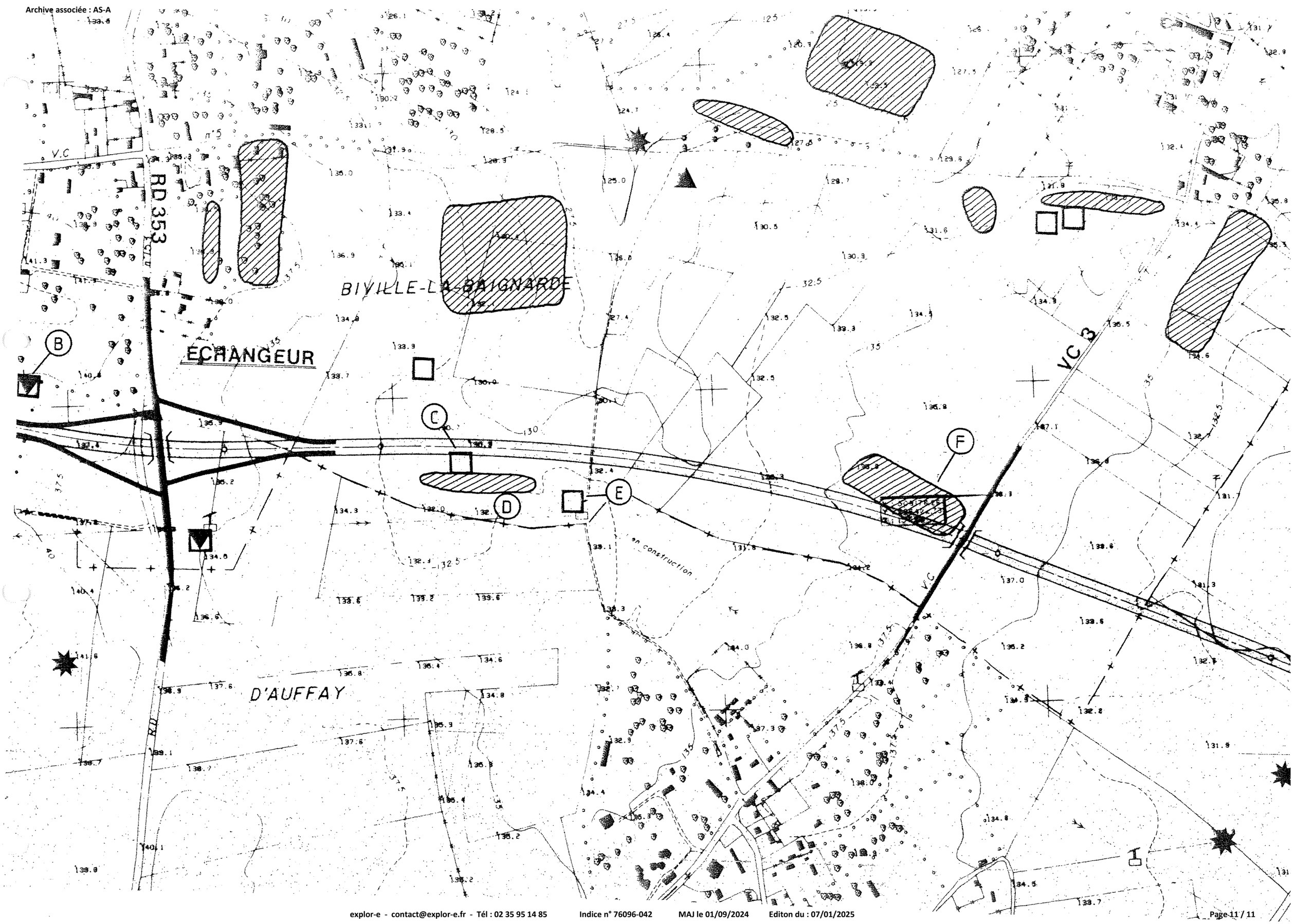
RD 353
V.C
BIVILLE-LA-BAIGNARDE
ECHANGEUR
D'AUFFAY
VC 3
en construction
B
C
D
E
F

Indice n° : 76096-043

Indice recensé en archive(s) - non visible sur le terrain

Localisation

Département : 76 - Seine-Maritime

Commune : Biville-la-Baignarde

Repères locaux

Hameau/Lieu-dit : Plaine de Beuville

Autre (route, chemin...) :

Coordonnées

Système : *RFG93-CC50*

Orig. report carto : *Cadastre Napo non corrigé*

x : *1 559 713*

y : *9 169 706*

Précision :

Type de Report : *Ponctuel*

Contexte

Geomorphologique : *Plateau*

Altitude de la nappe : 115 m

Source : Atlas BRGM 2012-ME

Source(s) de l'information

Enrichissement du RICS initial :Alise / / mars 2010

Archives (Cf. fiche(s) détaillée(s) page(s) suivante(s))

Départementales || Réf.: 8S21 | Section: B | Parcelle: 305 | || Date: 03/02/1897 |
Communales anciennes || Section: B | Parcelle: 305 | ||
Récentes || Réf.: Rapport |
Récentes || Auteur: BRGM | Réf.: BD cavités | |

Témoignages

Photo aérienne

Terrain

- ☐ Effondrement
- ☐ Affaissement-dépression
- ☐ Zone remblayée
- ☐ Puits
- ☐ Entrée à flanc de coteaux (cavage)
- ☐ Arbre isolé
- ☐ Autre :
- ☐ Aucun

Géométrie :

- ☐ Circulaire — Diamètre (m) # — Profondeur max (m) #
- ☐ Quelconque — Longueur min (m) # — Longueur max (m) #

Observations

Origine probable de l'indice

Type

- ☑ Carrière souterraine
- ☐ Carrière à ciel ouvert
- ☐ Carrière type inconnu
- ☐ Karstique (Naturel)
- ☐ Indéterminé
- ☐ Puits à eau

Matière extraite

- ☑ Marne
- ☐ Pierre de taille
- ☐ Cailloux
- ☐ Argile
- ☐ Sable

Commentaires

Indice 76096-043 / Détail document d'archives anciennes

Origine du document	*Archives communales*			
	Cote :			
Elements extraits	*Date du document :*			
	Type ouvrage :			
	Déclarant :	**ROGER Alfred**		
	Locataire ou fermier :	**ROGER Alfred**		
	Propriétaire :	**Mme Vve NICOLLE**		
Elements de localisation	*Plan de localisation :*	**OUI**		*Echelle :*
	Lieu-dit :			
	Cadastre de référence :	**Napoléonien**		
	Référence parcellaire :	*Section :* **B**	*Parcelle :* **305**	
	Autre information :			
	Observations :	**Déclaration d'ouverture d'une carrière souterraine de marne // galeries selon diverses directions en fonction des contraintes d'exploitation**		
Elements de dimensionnement déclarés	*Plan d'extension :*			*Echelle :*
	Caractéristiques puits :	*Profondeur*	*/ Diamètre*	*/ Maçonné*
	Volume exploité :			
	Nombre d'étage(s) :			
	Chambres(s) :			
	Observations :			

Indice 76096-043 / Détail document d'archives anciennes

Origine du document	*Archives départementales*			
	Cote :	**8S21**		
Elements extraits	*Date du document :*	**03/02/1897**		
	Type ouvrage :			
	Déclarant :	**ROGER Alfred**		
	Locataire ou fermier :			
	Propriétaire :			
Elements de localisation	*Plan de localisation :*			*Echelle :*
	Lieu-dit :			
	Cadastre de référence :	**Napoléonien**		
	Référence parcellaire :	*Section :* **B**	*Parcelle :* **305**	
	Autre information :			
	Observations :	**Déclarations d'ouverture de carrières - Registres d'enregistrement // Numéro d'ordre : 618**		
Elements de dimensionnement déclarés	*Plan d'extension :*			*Echelle :*
	Caractéristiques puits :	*Profondeur*	*/ Diamètre*	*/ Maçonné*
	Volume exploité :			
	Nombre d'étage(s) :			
	Chambres(s) :			
	Observations :			

Indice 76096-043 / Détail document d'archives récentes

Origine du document	*Auteur :*	**CETE**
	Référence :	**Rapport**
	Date :	
Informations extraites	**Déviation à 2x2 voies de la RN27 - Recensement des indices de cavités souterraines**	
Elements de localisation	*Plan de localisation :*	*Echelle :*
	Lieu-dit :	
	Autre information :	
Elements de dimensionnement	*Plan d'extension :*	*Echelle :*
Remarques		

Indice 76096-043 / Détail document d'archives récentes

Origine du document	*Auteur :*	**BRGM**
	Référence :	**BD cavités**
	Date :	
Informations extraites	**Indice n° HNO0018624AA de la BD cavités**	
Elements de localisation	*Plan de localisation :*	*Echelle :*
	Lieu-dit :	
	Autre information :	
Elements de dimensionnement	*Plan d'extension :*	*Echelle :*
Remarques		

A Monsieur le Maire de Biville la Baignarde

Monsieur le Maire,

Le soussigné Roger Alfred, cultivateur, demeurant
Biville la Baignarde, ai l'honneur de vous informer que j
ouvert aujourd'hui, premier février 1897, une carrière av
galeries souterraines pour extraction de marne.
L'orifice de cette carrière est situé dans une pièc
de terre portant le numéro 305 de la section B du pla
cadastral de la susdite commune de Biville la Baigna
que j'occupe comme fermier de Madame Veuve Nicol
propriétaire à Biville la Baignarde et se trouve à 100m
environ du chemin le plus rapproché et à 120 mèt
d'autre propriétaire. Ce plan est d'autre part
Les galeries pourront suivre diverses directions s
les facilités du travail.
Veuillez agréer, Monsieur le Maire, l'assurance de
mon respect.

A. Roger

Biville la Baignarde le 1er février 1897

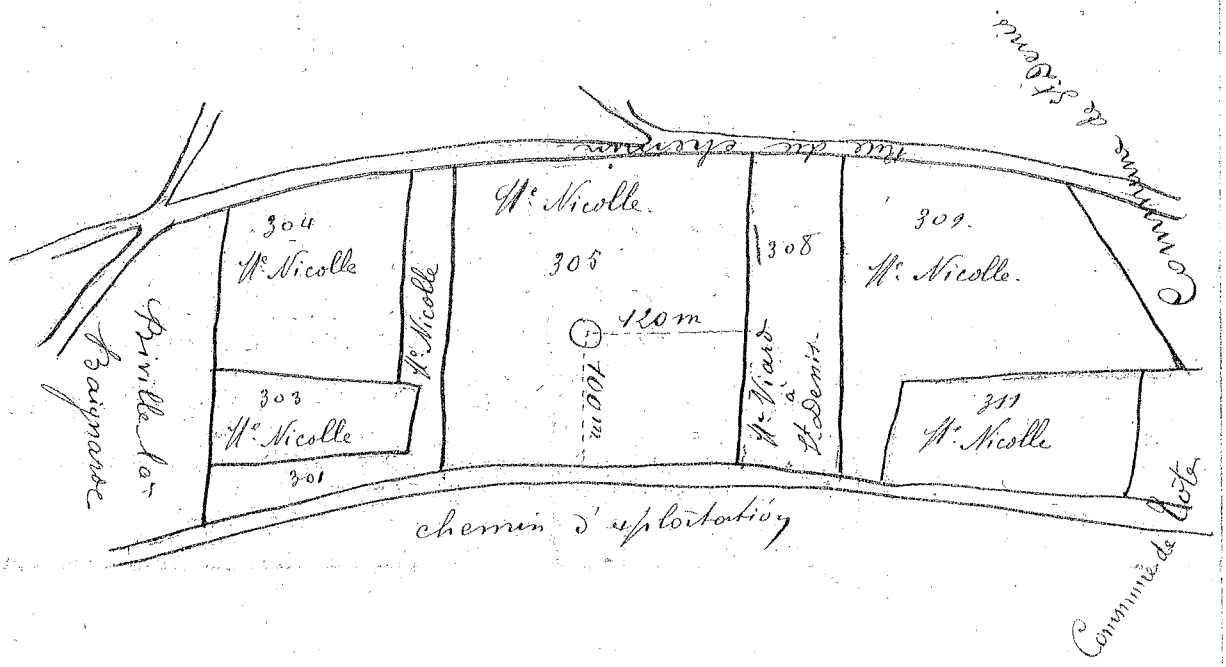
Commune de St Denis
Rue du chemin
304
Mr Nicolle
Mr Nicolle
305
308
309
Mr Nicolle
120m
100m
Mr Viard à St Denis
303
Mr Nicolle
301
311
Mr Nicolle
Riville la Baignarde
chemin d'exploitation
Commune de Rote

explor-e - contact@explor-e.fr - Tél : 02 35 95 14 85 Indice n° 76096-043 MAJ le 01/09/2024 Editon du : 07/01/2025 Page 6 / 14

Archive associée : AD-A

N°s D'ORDRE.	NOM ET PRÉNOMS DU DÉCLARANT.	COMMUNE OU A LIEU L'EXPLOITATION de la carrière.	SECTION cadastrale.	NUMÉROS DU CADASTRE.	DATE DE LA COMMUNICATION à la Préfecture.	DATE DE LA COMMUNICATION au service des Mines.
606	Mottet Henry	Sapicourt	B	1ère Cne 256	27/12 Janvier 1897	29 Janvier 1897
607	Cervien Prosper	Bacqueville	B	Subdivision 1494	31/12 dit	dit
608	Hurault Jules	Trois Cornes	A	165	28/12 dit	dit
609	Lemaistre Frédéric	Bolleville	C	166	26/12 dit	30 Janvier
610	Hauchecorne Adolphe	Bracky	E	Subdivision 177	28/12 dit	dit
611	Démarest Henri	Secteur d'Auber	A	19	29/12 dit	2 février
612	Mutel Clovis	Les Deux Rues	B	33	31/12 dit	dit
613	Varin Albert	— dit —	A	94	2/1 dit	dit
614	Amouret Ernest	Esclavelles	B	350	4/1 dit	dit
615	Duval Louis	dit	B	358	2/1 dit	dit
616	Lefrêtre François	La Neuville Champ d'Oisel	B	338-339	2/1 dit	dit
617	Dubos Alphée	Beaupaull	Beaupaull	250	3/1 dit	5 février
618	Roger Alfred	Bailleul la Baignarde	B	305	1/1 février	dit
619	Duthil Henry	Cierrival	B	52	dit	dit
620	Demoy Alfred	Grainmesnil	B	24	2/1 février	4 février
621	Loynel Edmond	dit	A	108	4/1 dit	dit
622	Lebret Alexandre	Oisel	C	1338	2/1 dit	dit
623	Duclos Emile	Renebeuf	B	37	3/1 dit	dit
624	Vouzais Clovis	Becarville	A	345	3/1 dit	dit
625	Marcal Louis	St Victor l'Abbaye	B	184	3/1 dit	5 février
626	Lebourg Eugène	St Saire Beauvoir	D	46	2/1 dit	dit
627	Lebourg François	Subdivision Beaumont	A	26	31/12 5 février	dit
628	Duchemin Henri	St Crespin	C	Subdivision	3/1 février	dit
629	Lebarque Henri	Ste Foy	B	84	3/1 février	5 février
630	Cte Lyat d'Hautot	Valmont	B	566	29/12 dit	dit
631	Procin Félix	Lamberville	B	Subdivision 28	26/12 dit	8 février
632	Buron Auguste	St Vaast du Val	A	70	4/1 dit	dit
633	Demoy Alfred	Cleres	B	40	8 février	dit
634	Beynel	Ste Beuve	Cadastre non rénové	Cadastre non rénové	4/1 dit	dit
635	Heruette Victor	Bosc-Mesnil	B	349	7/1 dit	4 février
636	Lemonnier Gustave	Lamberville	A	Subdivision B. 61	9/1 dit	11 dit
637	Alexandre Narcisse	Bosc-Mesnil	A	8	8/1 dit	dit
638	Noel Pierre	Montreuil en Cx	B	414	5/1 dit	dit
639	Mme Désert	Ste Genevieve	A	182	9/1 dit	dit
640	Caplet Louis	Courville Hameau	"	355	8/12 dit	12 dit
641	Brument Alcide	Fresquienne	B	196	7/12 dit	dit

N°s D'ORDRE.	NOM ET PRÉNOMS DU DÉCLARANT.	COMMUNE OU A LIEU L'EXPLOITATION de la carrière.	SECTION cadastrale.	NUMÉROS DU CADASTRE.	DATE DE LA COMMUNICATION à la Préfecture.	DATE DE LA COMMUNICATION au service des Mines.
642	Deronde Pierre	Bracquetuit	A	6	7/12 février 1897	12 février
643	Boullay Nicolas	Cruchet St Siméon	A	Subdivision B. 4	7/12 dit	dit
644	Dubos Alphège	Bailleul la Fontaine	Cadastre non rénové	Cadastre non rénové	24/12 4 février	15 février
645	Léger Emile	dit	— dit —		11/1 15 février	dit
646	Leroux Adolphe	dit	— dit —		dit	dit
647	Vve Foliot	Bracquetuit	B	184	11/1 février	dit
648	Theureux Louis	La Saussaye	C	214	11/1 dit	15 février
649	Léger Urbain	Boisguillaume	Rue Eaune et Route de Neufchâtel		9/1 dit	dit
650	Theureux Albert	Lammerville	C	24	5/1 dit	dit
651	Delamare André	St Victor l'Abbaye	C	100	15/1 dit	18 février
652	Botte Emile	Bois le Hars	B	394	12/1 dit	dit
653	Dubuc Baptiste	Longueil	C	641	15 Janvier	dit
654	Dubos Calixte	Neville	C	435	10/1 dit	19 février
655	Hazard Emile	Bosc d'Anbtot	B	145	14/1 dit	dit
656	Fouge Jules	St Vaast du Val	A	34	14/1 février	22 février
657	Bde Grundel Maria	Neville l'Abbaye	B	110	14/12 dit	dit
658	Grancher Cyriaque	Bretteville Clamont	A	246	16/12 dit	dit
659	Veuve Mme Grancher	St Vaast de Longmont	D	15	3 février	25 Janvier
660	Hanvas Pierre	Le Catelier	"	140	21/1 dit	dit
661	Brument Jules	— dit —	B	143	dit	dit
662	Roc Louis	— dit —	"	5	dit	dit
663	Leroy Georges	Sanquenville	"	256	31/12 1 Mars	2 Mars
664	Soulary	St Léger Emonville	B	69	15/2 1 Mars	dit
665	Lataban Tranquille	Briquetot Neville	B	36	26 Mars	5 Mars
666	Duhamel Alexis	Neville	A	312-313	15/2 1 Mars	dit
667	Douyer Timothée	Neville Hallenville	dans la Cité		4 Mars	6 Mars
668	Dreie	Crépont	C	1	14/2 dit	11 Mars
669	Legomte Théophile	St Aignan s/Ry	A	233	19/2 Mars	1er dit
670	Lesaurage Jules	St Laurent de Brévedent	A	81	16/2 dit	16 dit
671	Commune Amédée	Hallenville	Voir	N° 2056	Ancien cadastre	19 Mars
672	Quemin Sénateur	St Laurent de Brévedent	A	153	15/2 Mars	dit
673	Lefebvre Cte H. Hubin	St Aubin de Crétot	A	153	dit	dit
674	Varin Albert	Lintot	B	434	20 Mars	20 Mars
675	Helie Alphonse	Turretot	A 52	Subdivision C 15	18/2 Mars	dit
676	Dubos Alphège	Grainmesnil	Commune de Cailleville	Ancien cadastre non rénové	19/2 Mars	dit
677	Bourg Paul	La Chapelle Bourg	A	186	14/2 dit	dit

MINISTERE de l'EQUIPEMENT , du LOGEMENT , 13c
des TRANSPORTS

DIRECTION DEPARTEMENTALE DE L'EQUIPEMENT
DE LA SEINE-MARITIME

Route Nationale 27

DEVIATION A 2X2 VOIES

SECTION TOTES - MANEHOUVILLE

PROJET DE DEFINITION GENERA

RECENSEMENT DES CAVITES SOUTERRAINES

cete

CENTRE D'ETUDES TECHNIQUES DE L'EQUIPEMENT
NORMANDIE CENTRE

LEGENDE


Marnière (reprise de l'étude d'itinéraire)


Marnière relevée sur archives départementales


Marnière relevée sur archives communales


Marnière relevée sur archives communales confirmée par photos aériennes, visite sur terrain ou enquête orale


Carrière à ciel ouvert relevée sur archives communales


Indice de cavité souterraine relevé sur photo aérienne


Parcelle cadastrale concernée par une marnière (archives communales)

Echelle: 1/5000

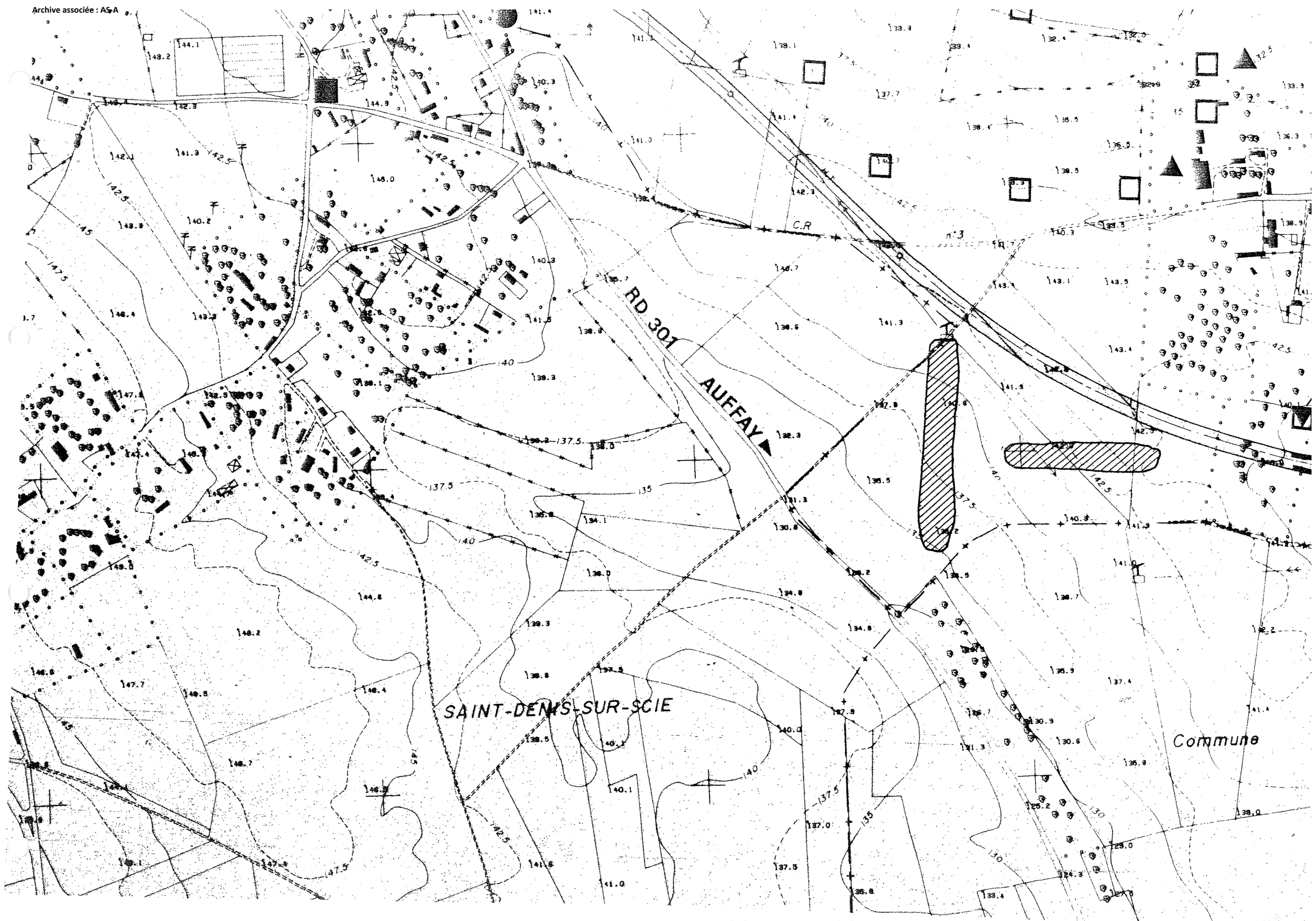
RD 301
AUFFAY
C.R
n°3
SAINT-DENIS-SUR-SCIE
Commune

BIVILLE-LA-BAIGNARDE

LE FRESNE

RN 27

BUQUET

RD 35

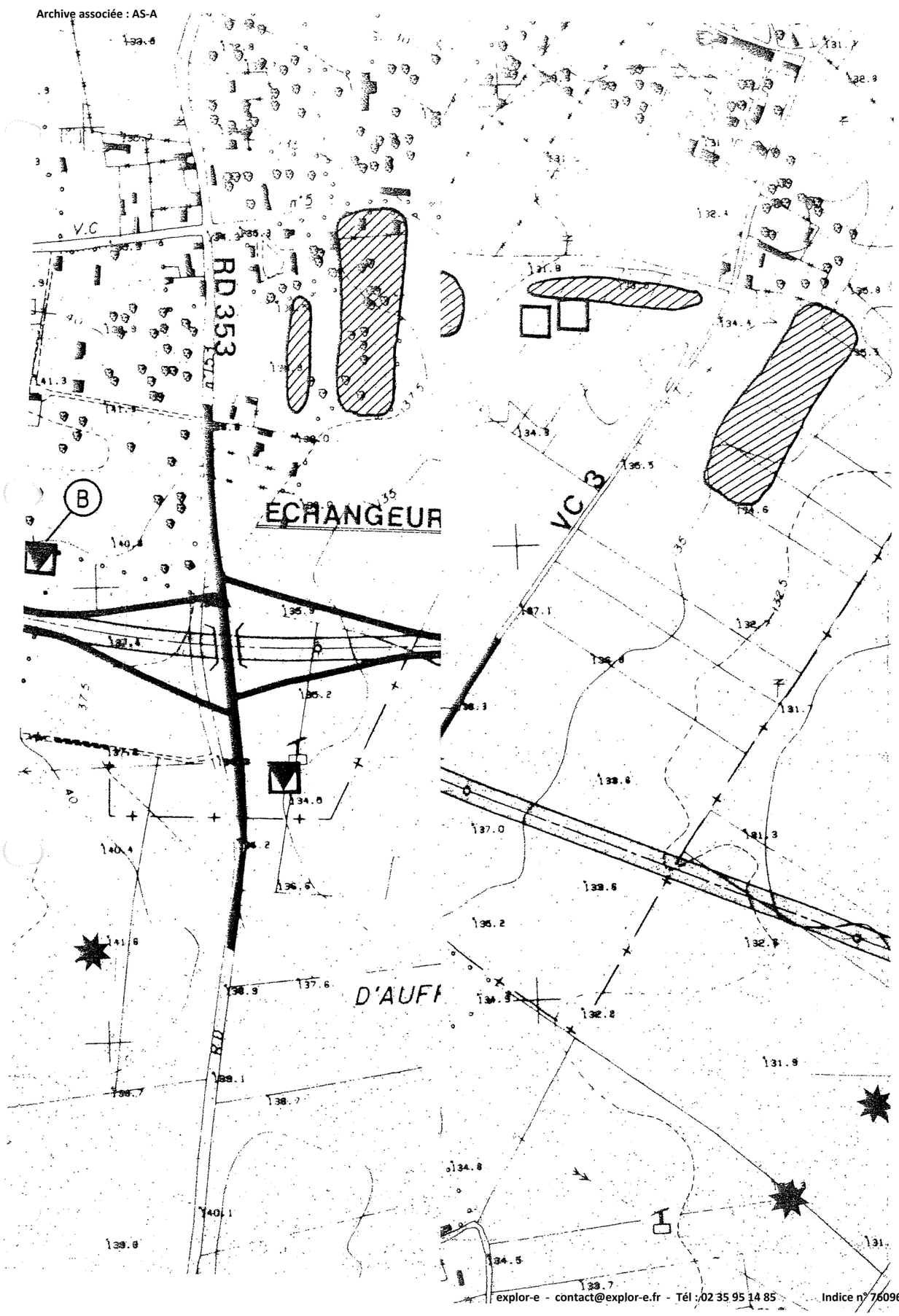
RD 353
V.C
ECHANGEUR
VC 3
B
D'AUFI

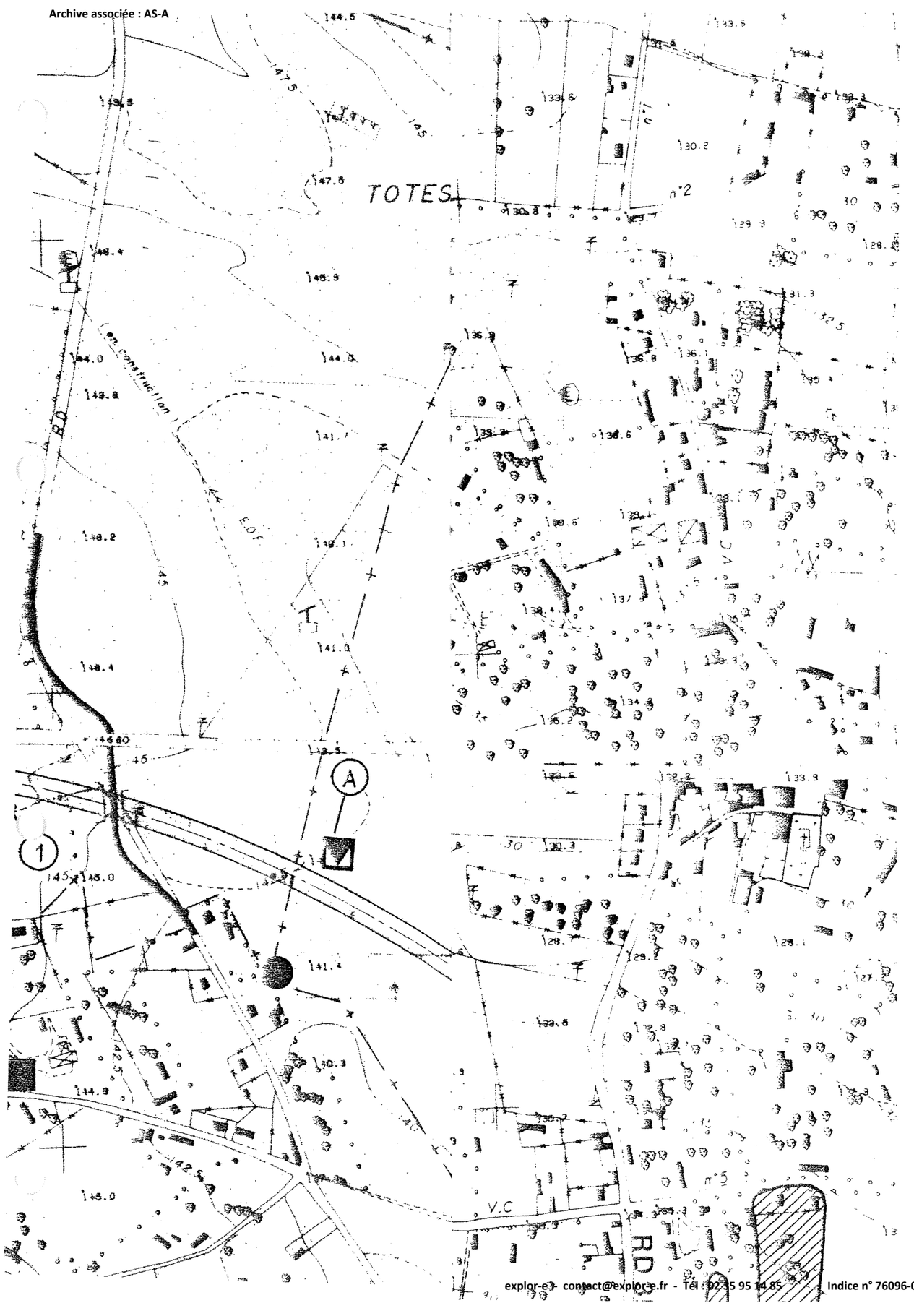
TOTES
(en construction)
E.D.F
V.C
RD
A
1

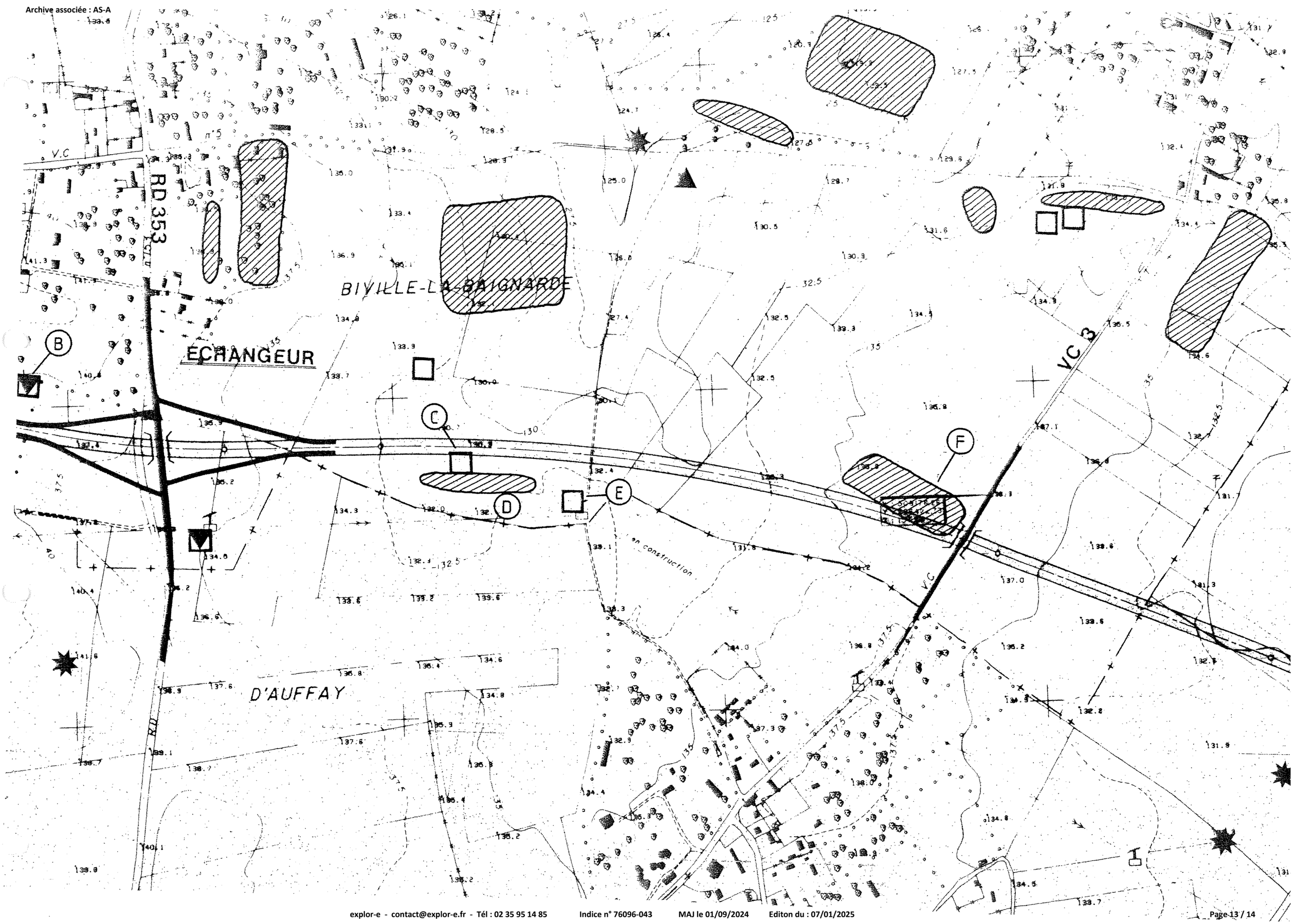
BIVILLE-LA-BAIGNARDE
ECHANGEUR
D'AUFFAY
RD 353
VC
VC 3
B
C
D
E
F
en construction

Cavités souterraines
Abandonnées "hors mines"

Fiche synthétique de la cavité : HNO0018624AA

Vous pouvez télécharger cette fiche synthétique au format ASCII.

Fiche détaillée Exporter la fiche

(*) Seuls les champs qui contiennent des données connues sont affichés à l'écran

Type de cavité :	Carrière
Origine de la source :	BRGM
Nom :	Marnière plaine de Beuville
Département :	Seine-Maritime
Commune :	BIVILLE-LA-BAIGNARDE
Positionnement de la cavité :	approché
Coordonnées X (Lambert II étendu) :	507499
Coordonnées Y (Lambert II étendu) :	2524575
Précision des coordonnées :	50 m
Repérage de la cavité :	orifice visible
Connaissance :	par ouvrages
Accès :	inconnu
Date de validité des informations :	01/01/1995

Indice n° : 76096-044

Indice recensé en archive(s) - non visible sur le terrain

Localisation

Département : 76 - Seine-Maritime

Commune : Biville-la-Baignarde

Repères locaux

Hameau/Lieu-dit : le Fresne

Autre (route, chemin...) :

Coordonnées

Système : *RFG93-CC50*

Orig. report carto : *Cadastre Napo non corrigé*

x : *1 559 404*

y : *9 172 311*

Précision :

Type de Report : *Ponctuel*

Contexte

Geomorphologique : *Plateau*

Altitude de la nappe : 100 m

Source : Atlas BRGM 2012-ME

Source(s) de l'information

Enrichissement du RICS initial :Alise / / mars 2010

Archives (Cf. fiche(s) détaillée(s) page(s) suivante(s))

Départementales || Réf.: 8S21 | Section: B | Parcelle: 1 | || Date: 28/11/1901 |
Communales anciennes || Section: B | Parcelle: 1 | || Date: 02/11/1901 |

Témoignages

Photo aérienne

Terrain

- ☐ Effondrement
- ☐ Affaissement-dépression
- ☐ Zone remblayée
- ☐ Puits
- ☐ Entrée à flanc de coteaux (cavage)
- ☐ Arbre isolé
- ☐ Autre :
- ☐ Aucun

Géométrie :

- ☐ Circulaire — Diamètre (m) # — Profondeur max (m) #
- ☐ Quelconque — Longueur min (m) # — Longueur max (m) #

Observations

Origine probable de l'indice

Type

- ☑ Carrière souterraine
- ☐ Carrière à ciel ouvert
- ☐ Carrière type inconnu
- ☐ Karstique (Naturel)
- ☐ Indéterminé
- ☐ Puits à eau

Matière extraite

- ☑ Marne
- ☐ Pierre de taille
- ☐ Cailloux
- ☐ Argile
- ☐ Sable

Commentaires

Alise : Echelle Incorrecte, (distances corrigées).

Indice 76096-044 / Détail document d'archives anciennes

Origine du document

Archives communales

Cote :

Elements extraits

Date du document : 02/11/1901
Type ouvrage :
Déclarant : TRONEL Georges
Locataire ou fermier : TRONEL Georges
Propriétaire : THOREL Henri

Elements de localisation

Plan de localisation : OUI *Echelle :*
Lieu-dit :
Cadastre de référence : Napoléonien
Référence parcellaire : *Section :* B *Parcelle :* 1
Autre information :
Observations : Déclaration d'ouverture d'une marnière souterraine // galeries selon diverses directions en fonction des contraintes d'exploittaion

Elements de dimensionnement déclarés

Plan d'extension : *Echelle :*
Caractéristiques puits : *Profondeur* */ Diamètre* */ Maçonné*
Volume exploité :
Nombre d'étage(s) :
Chambres(s) :
Observations :

Indice 76096-044 / Détail document d'archives anciennes

Origine du document

Archives départementales

Cote : 8S21

Elements extraits

Date du document : 28/11/1901
Type ouvrage :
Déclarant : TRONEL Georges
Locataire ou fermier :
Propriétaire :

Elements de localisation

Plan de localisation : *Echelle :*
Lieu-dit :
Cadastre de référence : Napoléonien
Référence parcellaire : *Section :* B *Parcelle :* 1
Autre information :
Observations : Déclarations d'ouverture de carrières - Registres d'enregistrement // Numéro d'ordre : 3122

Elements de dimensionnement déclarés

Plan d'extension : *Echelle :*
Caractéristiques puits : *Profondeur* */ Diamètre* */ Maçonné*
Volume exploité :
Nombre d'étage(s) :
Chambres(s) :
Observations :

A Monsieur le Maire de Biville la Baignar

Monsieur le Maire

Je soussigné Tronel Georges, cultivateur à Be
lot, commune de Sainte Geneviève, ai l'honneu
vous informer que j'ai ouvert, aujourd'hui, 2
novembre 1901, une carrière avec galeries sou
raines, pour extraction de marne.
L'orifice de cette carrière est situé dans un
pièce de terre portant le N° 1er de la section B
plan cadastral de la commune de Biville la B
gnarde que j'occupe comme fermier de Mon
Tronel Henri, propriétaire, demeurant au B
commune de Biville la Baignarde et se trou
à 170 et 80 mètres des chemins et autres
propriétaires les plus rapprochés.
Le plan est d'autre part.
Les galeries pourront suivre diverses direc
selon les facilités du travail.
Veuillez agréer, Monsieur le Maire, l'assurance de mon re
Bennelot (Ste Geneviève) le 28 9bre 1901.

G. Tronel

La présente déclaration transmise à Monsieur le Sou
Préfet de Dieppe avec prière de la communiquer à Mon
l'Ingénieur en chef des mines.
Biville la Bgde le 28 9bre 1901 — P. le Maire et l'adjoint a
Le conseiller mal délégué
A Sauvey

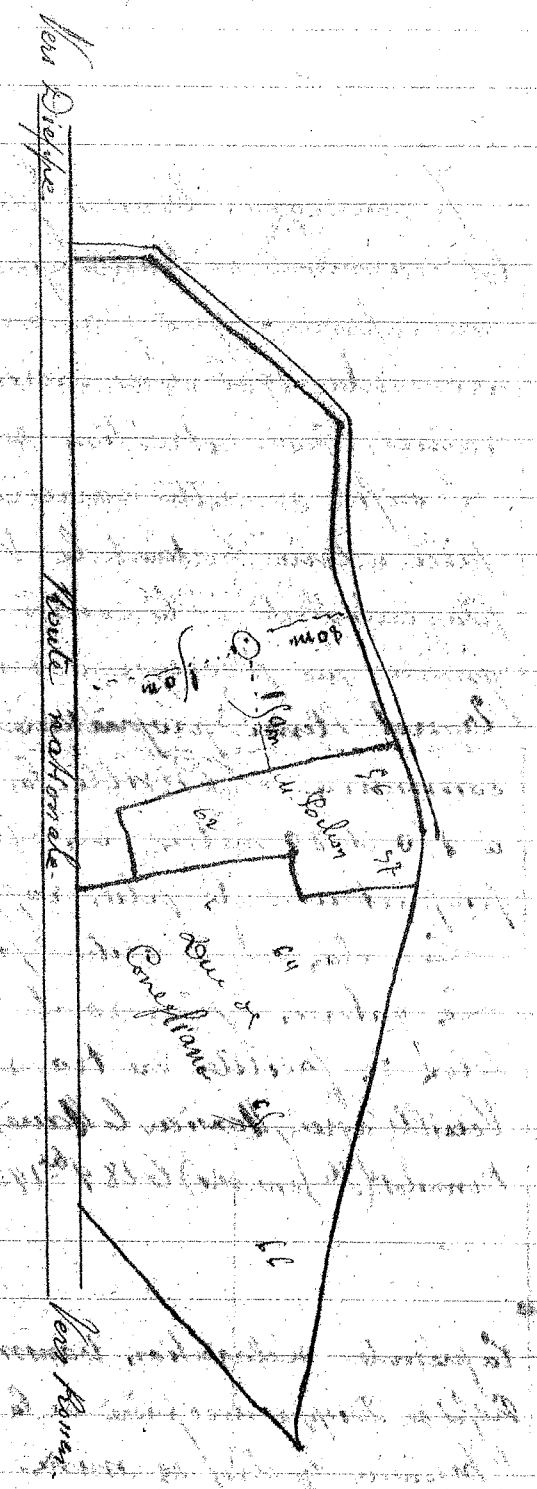
Vers Dieppe
Route nationale
Vers Rouen
80m
150m
Rue de Conestiane
62
64
56
57
65
66

N° D'ORDRE.	NOM ET PRÉNOMS DU DÉCLARANT.	COMMUNE OU A LIEU L'EXPLOITATION de la carrière.	SECTION cadastrale.	NUMÉROS DU CADASTRE.	DATE DE LA COMMUNICATION à la Préfecture.	DATE DE LA COMMUNICATION au service des Mines.
2065	Desfrêville Jean	St Jean du Thenney	A	444	11 Juillet 1901	11 Juillet 1901
66	Legoc Alfred	Ranchedale	A	50	"	"
67	Vion Augustin	Gaudeville	A	92	"	"
68	Le Sauvey Fabien	Pommeraye	A	921	"	"
69	Lecapitain Emile	St Jacques			"	"
2070	Lebreton	Bricqueville	A	90	"	"
71	Leblanc Eugène	Le Vieux Bourg	A	2000	"	"
72	Lemaire Jean	Vieux Bourg			"	"
73	Leblanc Jean	Le Vieux Bourg	C	2287	"	"
74	Lebas Henri	Pleurtuit	A	111	20 Novembre 1901	20 Novembre 1901
75	Lebreton Auguste	Pleurtuit			"	"
76	Lemaire Jean	Pleurtuit			"	"
77	Lemaire Jean	Pleurtuit			"	"
78	Lemaire Jean	Pleurtuit			"	"
79	Lemaire Jean	Pleurtuit			"	"
80	Lemaire Jean	Pleurtuit			"	"
81	Lemaire Jean	Pleurtuit			"	"
82	Lemaire Jean	Pleurtuit			"	"
83	Lemaire Jean	Pleurtuit			"	"
84	Lemaire Jean	Pleurtuit			"	"
85	Lemaire Jean	Pleurtuit			"	"
86	Lemaire Jean	Pleurtuit			"	"
87	Lemaire Jean	Pleurtuit			"	"
88	Lemaire Jean	Pleurtuit			"	"
89	Lemaire Jean	Pleurtuit			"	"
90	Lemaire Jean	Pleurtuit			"	"
91	Lemaire Jean	Pleurtuit			"	"
92	Lemaire Jean	Pleurtuit			"	"
93	Lemaire Jean	Pleurtuit			"	"
94	Lemaire Jean	Pleurtuit			"	"
95	Lemaire Jean	Pleurtuit			"	"
96	Lemaire Jean	Pleurtuit			"	"
97	Lemaire Jean	Pleurtuit			"	"
98	Lemaire Jean	Pleurtuit			"	"
99	Lemaire Jean	Pleurtuit			"	"
2100	Lemaire Jean	Pleurtuit			"	"
101	Lemaire Jean	Pleurtuit			"	"
102	Lemaire Jean	Pleurtuit			"	"
103	Lemaire Jean	Pleurtuit			"	"
104	Lemaire Jean	Pleurtuit			"	"
105	Lemaire Jean	Pleurtuit			"	"
106	Lemaire Jean	Pleurtuit			"	"
107	Lemaire Jean	Pleurtuit			"	"
108	Lemaire Jean	Pleurtuit			"	"
109	Lemaire Jean	Pleurtuit			"	"
110	Lemaire Jean	Pleurtuit			"	"
111	Lemaire Jean	Pleurtuit			"	"
112	Lemaire Jean	Pleurtuit			"	"
113	Lemaire Jean	Pleurtuit			"	"
114	Lemaire Jean	Pleurtuit			"	"
115	Lemaire Jean	Pleurtuit			"	"
116	Lemaire Jean	Pleurtuit			"	"
117	Lemaire Jean	Pleurtuit			"	"
118	Lemaire Jean	Pleurtuit			"	"
119	Lemaire Jean	Pleurtuit			"	"
120	Lemaire Jean	Pleurtuit			"	"

Indice n° : 76096-045

Indice issu des archives - sans localisation précise (parcelle "napoléonienne")

Localisation

Département : 76 - Seine-Maritime

Commune : Biville-la-Baignarde

Repères locaux

Hameau/Lieu-dit : le Four à chaux

Autre (route, chemin...) :

Coordonnées

Système : *RFG93-CC50*

Orig. report carto : *Cadastre Napo corrigé*

x :

y :

Précision :

Type de Report : *Parcelle*

Contexte

Geomorphologique : *Coteau*

Altitude de la nappe : 105 m

Source : Atlas BRGM 2012-ME

Source(s) de l'information

Modification du RICS initial :Alise / / mars 2010

Archives (Cf. fiche(s) détaillée(s) page(s) suivante(s))

Communales anciennes || Section: B | Parcelle: 63 | || Date: 06/02/1905 |

Témoignages

Photo aérienne

Terrain

- ☐ Effondrement
- ☐ Affaissement-dépression
- ☐ Zone remblayée
- ☐ Puits
- ☐ Entrée à flanc de coteaux (cavage)
- ☐ Arbre isolé
- ☐ Autre :
- ☐ Aucun

Géométrie :

- ☐ Circulaire — Diamètre (m) # — Profondeur max (m) #
- ☐ Quelconque — Longueur min (m) # — Longueur max (m) #

Observations

Origine probable de l'indice

Type

- ☐ Carrière souterraine
- ☐ Carrière à ciel ouvert
- ☑ Carrière type inconnu
- ☐ Karstique (Naturel)
- ☐ Indéterminé
- ☐ Puits à eau

Matière extraite

- ☐ Marne
- ☐ Pierre de taille
- ☐ Cailloux
- ☐ Argile
- ☐ Sable

Commentaires

Explor-e 2024 : type d'indice requalifié en indéterminé en l'absence de justification, d'autant que des carrières souterraines se trouvent à proximité immédiate et sur la parcelle, voir ICS 078 et 072 ainsi que la mention de "galeries du four à chaux" dans les documents d'archives. Pas de précision du type de matériaux extrait dans les documents d'archives, application d'un périmètre de sécurité de 60 m. Report modifié suite à un recalage fin du cadastre napoléonien.

Indice 76096-045 / Détail document d'archives anciennes

Origine du document	*Archives communales*	
	Cote :	
Elements extraits	*Date du document :*	**06/02/1905**
	Type ouvrage :	
	Déclarant :	**Mairie**
	Locataire ou fermier :	
	Propriétaire :	**Duchesse de CONEGLIANO**
Elements de localisation	*Plan de localisation :*	*Echelle :*
	Lieu-dit :	
	Cadastre de référence :	**Napoléonien**
	Référence parcellaire :	*Section :* **B** *Parcelle :* **63**
	Autre information :	
	Observations :	**Convention amiable pour occupation d'un terrain destiné à l'ouverture d'une carrière communale // désignation d'un nouveau terrain, les précédents étant épuisés pour une durée maximale de 5 ans // parcelle en nature de labour // consent à l'occupation SAUF LA PARTIE OCCUPEE PAR LES GALERIES DU FOUR A CHAUX**
Elements de dimensionnement déclarés	*Plan d'extension :*	*Echelle :*
	Caractéristiques puits :	*Profondeur* */ Diamètre* */ Maçonné*
	Volume exploité :	
	Nombre d'étage(s) :	
	Chambres(s) :	
	Observations :	

Commentaire

Explor-e 2024 : type d'indice requalifié en indéterminé en l'absence de justification, d'autant que des carrières souterraines se trouvent à proximité immédiate et sur la parcelle, voir ICS 078 et 072 ainsi que la mention de "galeries du four à chaux" dans les documents d'archives.
Pas de précision du type de matériaux extrait dans les documents d'archives, application d'un périmètre de sécurité de 60 m.
Report modifié suite à un recalage fin du cadastre napoléonien.

Commune de Biville-la-Baignarde

Convention amiable pour occupation d'un terrain destiné à l'ouverture d'une carrière communa

L'an mil neuf cent cinq le six février,

Entre les soussignés, Maire de la commune de Bivi la Baignarde, agissant en cette qualité, et Monsieur Restancourt, mandataire de Madame la Duchesse de Conégliano, demeurant à Rouen, rue Saint Maur, numéro 9.

Considérant que les carrières communales actuelles sont épuisées et qu'il y a lieu de désigner un nouveau terrain pour l'extraction des matériaux à l'entretien destinés à l'entretien des chemins vicinaux ordinaires de la commune de Biville la Baignarde, il a été convenu ce qui suit sauf approbation ultérieure par le conseil municipal Madame la Duchesse de Conégliano, propriétaire de la parcelle de terrain, en nature de labour, cadastrée sous le N° 63, section B de Biville la Baignarde, déclare consentir à l'occupation amiable de ce terrain, sauf la partie du terrain occupée par les galeries du four à chaux, par la susdite commune pour l'exploitation d'une carrière communale, et accepter une indemnité pour valeur des matériaux extraits, perte de récoltes, dépréciation du terrain et passage desdits matériaux, qui est fixée à neuf francs par are et par an, indemnité due au fermier comprise dans ce chiffre, la propriétaire prenant cette indemnité à sa charge.

Il sera accédé à cette carrière par le chemin d'exploitation, appartenant à Madame la Duchesse de Conégliano, desservant le four à chaux, Pou

l'usure qui pourra être causée à cette voie, la commune s'engage à y fournir annuellement six mètres cubes de caillou qu'elle fera employer à ses frais.

L'occupation de la parcelle ci-dessus désignée ne pourra être faite pour une durée supérieure à cinq années à dater de l'approbation, par Monsieur le Préfet, de la présente convention.

Le terrain devra être rendu en état d'être cultivé, c'est-à-dire convenablement nivelé.

La commune garantit Madame de Conégliano contre tous les recours qui pourraient être exercés par le locataire du four à chaux pour dégradation de la chose louée, privation de jouissance ou mauvais état du chemin d'exploitation, causés par l'exploitation de la carrière de caillou.

En foi de quoi nous avons rédigé la présente convention. (Un mot rayé nul.)

A Biville la Baignarde les jour, mois et an que dessus.

Le Maire :

M. Jozé

Effort A Restaurant

MAIRIE de BIVILLE-la-BAIGNARDE (Seine-Inférieure)

VU ET APPROUVÉ

16 Mars 1905

PRÉFET DE LA SEINE-INFÉRIEURE POUR LE PRÉFET

Le Conseiller de Préfecture,

Indice n° : 76096-046

Indice recensé en archive(s) - non visible sur le terrain

Localisation

Département : 76 - Seine-Maritime

Commune : Biville-la-Baignarde

Repères locaux

Hameau/Lieu-dit : Plaine de Beuville

Autre (route, chemin...) :

Coordonnées

Système : *RFG93-CC50*

Orig. report carto : *Cadastre Napo non corrigé*

x : *1 559 557*

y : *9 169 615*

Précision :

Type de Report : *Ponctuel*

Contexte

Geomorphologique : *Plateau*

Altitude de la nappe : 115 m

Source : Atlas BRGM 2012-ME

Source(s) de l'information

Enrichissement du RICS initial :Alise / / mars 2010

Archives (Cf. fiche(s) détaillée(s) page(s) suivante(s))

Départementales || Réf.: 8S21 | Section: B | Parcelle: 307 | || Date: 11/12/1901 |
Communales anciennes || Section: B | Parcelle: 307 | || Date: 06/12/1901 |
Récentes || Réf.: Rapport |
Récentes || Auteur: BRGM | Réf.: BD cavités | |

Témoignages

Photo aérienne

Terrain

- ☐ Effondrement
- ☐ Affaissement-dépression
- ☐ Zone remblayée
- ☐ Puits
- ☐ Entrée à flanc de coteaux (cavage)
- ☐ Arbre isolé
- ☐ Autre :
- ☐ Aucun

Géométrie :

- ☐ Circulaire — Diamètre (m) # — Profondeur max (m) #
- ☐ Quelconque — Longueur min (m) # — Longueur max (m) #

Observations

Origine probable de l'indice

Type

- ☑ Carrière souterraine
- ☐ Carrière à ciel ouvert
- ☐ Carrière type inconnu
- ☐ Karstique (Naturel)
- ☐ Indéterminé
- ☐ Puits à eau

Matière extraite

- ☑ Marne
- ☐ Pierre de taille
- ☐ Cailloux
- ☐ Argile
- ☐ Sable

Commentaires

Indice 76096-046 / Détail document d'archives anciennes

Origine du document

Archives communales

Cote :

Elements extraits

Date du document : 06/12/1901
Type ouvrage :
Déclarant : DELAPORTE Jules
Locataire ou fermier : DELAPORTE Jules
Propriétaire : Vve VIARD

Elements de localisation

Plan de localisation : *Echelle :*
Lieu-dit :
Cadastre de référence : Napoléonien
Référence parcellaire : *Section :* B *Parcelle :* 307
Autre information :
Observations : Déclaration d'ouverture d'une marnière souterraine // direction des galeries fonction des contraintes d'exploitation

Elements de dimensionnement déclarés

Plan d'extension : *Echelle :*
Caractéristiques puits : *Profondeur* */ Diamètre* */ Maçonné*
Volume exploité :
Nombre d'étage(s) :
Chambres(s) :
Observations :

Indice 76096-046 / Détail document d'archives anciennes

Origine du document

Archives départementales

Cote : 8S21

Elements extraits

Date du document : 11/12/1901
Type ouvrage :
Déclarant : DELAPORTE Jules
Locataire ou fermier :
Propriétaire :

Elements de localisation

Plan de localisation : *Echelle :*
Lieu-dit :
Cadastre de référence : Napoléonien
Référence parcellaire : *Section :* B *Parcelle :* 307
Autre information :
Observations : Déclarations d'ouverture de carrières - Registres d'enregistrement // Numéro d'ordre : 3138

Elements de dimensionnement déclarés

Plan d'extension : *Echelle :*
Caractéristiques puits : *Profondeur* */ Diamètre* */ Maçonné*
Volume exploité :
Nombre d'étage(s) :
Chambres(s) :
Observations :

Indice 76096-046 / Détail document d'archives récentes

Origine du document	*Auteur :*	**CETE**
	Référence :	**Rapport**
	Date :	
Informations extraites	**Déviation à 2x2 voies de la RN27 - Recensement des indices de cavités souterraines**	
Elements de localisation	*Plan de localisation :*	*Echelle :*
	Lieu-dit :	
	Autre information :	
Elements de dimensionnement	*Plan d'extension :*	*Echelle :*
Remarques		

Indice 76096-046 / Détail document d'archives récentes

Origine du document	*Auteur :*	**BRGM**
	Référence :	**BD cavités**
	Date :	
Informations extraites	**Indice n° HNO0018625AA de la BD cavités**	
Elements de localisation	*Plan de localisation :*	*Echelle :*
	Lieu-dit :	
	Autre information :	
Elements de dimensionnement	*Plan d'extension :*	*Echelle :*
Remarques		

A Monsieur le Maire de Biville la Baignard

Monsieur le Maire,

Je soussigné Delaporte Jules cultivateu demeurant à Biville la Baignarde Beuville comm de Saint-Denis, ai l'honneur de vous informer que j'a ouvert, aujourd'hui, 6 Décembre 1901, une carrier avec galeries Souterraines, pour extraction de mar

L'orifice de cette carrière est situé dans une pie de terre portant le N° 307 de la section B du plan cadastral, que j'occupe comme fermier de Madam Veuve Viard, propriétaire, demeurant aussi au Fusil hameau de Beuville, et se trouve à 3 mètres des chemins et 40 mètres des autres prop taires les plus rapprochés.

Le plan est d'autre part.

Les galeries pourront suivre diverses directio selon les facilités du travail.

Veuillez agréer, Monsieur le Maire, l'assurance de mon re

Beuville le 6 Décembre 1901. (trois mots rayés nul

J. Delaporte

La présente déclaration transmise à Monsieur le Sa Préfet de Dieppe, avec prière de la communiqu à Monsieur l'Ingénieur en Chef des mines.

Mairie de Biville la Baignarde le Décembre 190

Pour le Maire : L'adjoint :

Boulenger

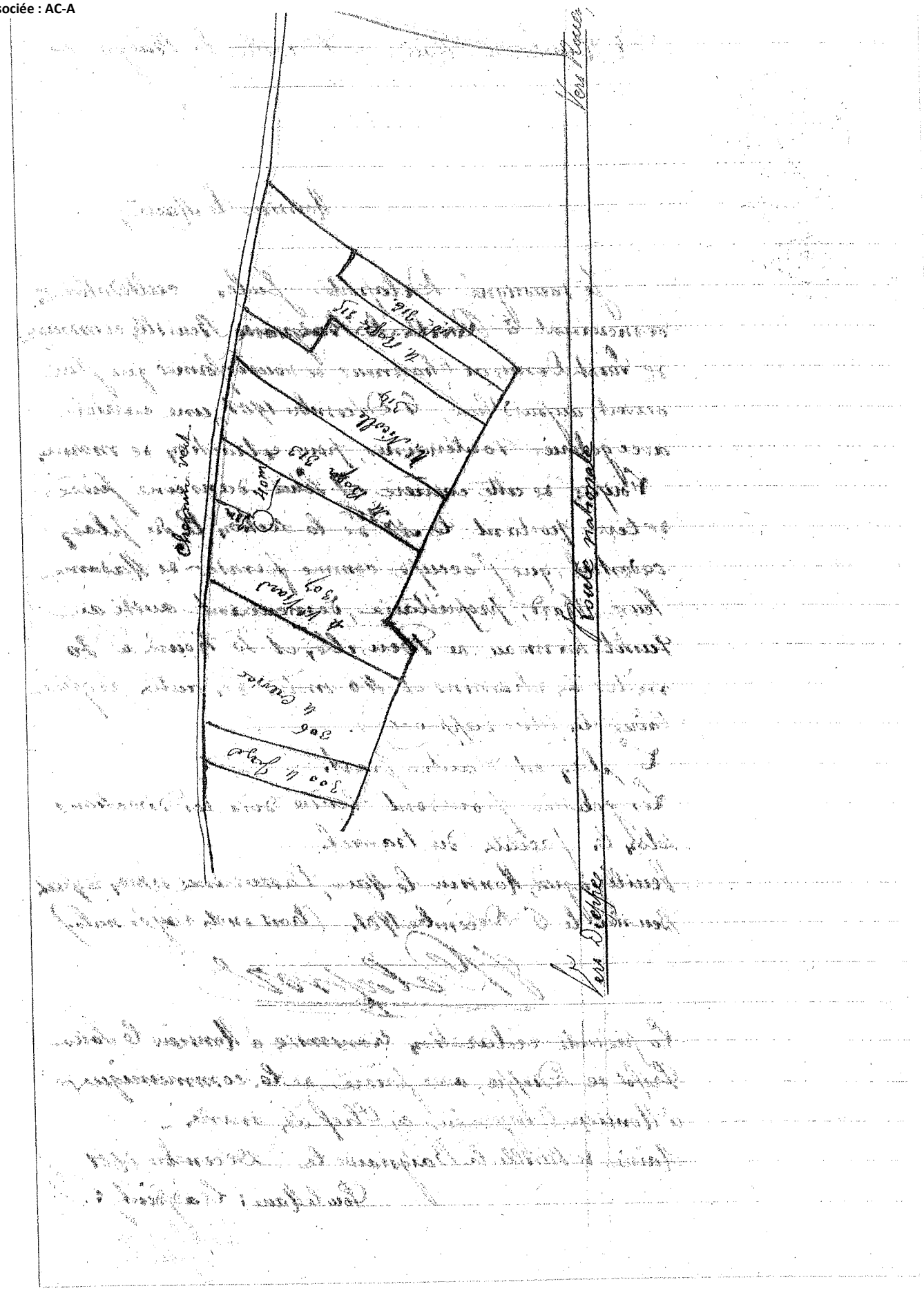
Vers Rouen
Route nationale
Vers Dieppe
Chemin vert
40m
313
306
300

explor-e - contact@explor-e.fr - Tél : 02 35 95 14 85 Indice n° 76096-046 MAJ le 01/09/2024 Editon du : 07/01/2025 Page 6 / 14

Archive associée : AD-A

N°s D'ORDRE.	NOM ET PRÉNOMS DU DÉCLARANT.	COMMUNE OU A LIEU L'EXPLOITATION de la carrière.	SECTION cadastrale.	NUMÉROS DU CADASTRE.	DATE DE LA COMMUNICATION à la Préfecture.	DATE DE LA COMMUNICATION au service des Mines.
					1901	
3162	Vallée Boniface	Fourdrainville	B	209	11 Décembre	11 Décembre
1	Mr Enault	Pencanville	A	47	" "	" "
2	Letellier Elie	St Julien d'Ecrmont	"	" "	" "	" "
3150	Fromonet Henri	Foix Forenaux	"	91	" "	" "
16	Lepars Jules	St Valéry	B	391 391	" "	" "
2	Lefebvre Mme	Cottenville	B	1 2 3 6	" "	" "
3	Lepuis Constance	Cherbregan	B	5	" "	" "
4	Crimet Mme	Lamonville	A	30	" "	" "
5	Lassin Jules	St Jean du Cœur	"	5	" "	" "
6	Lecoq Charles	Lamonville la Joseph	"	"	" "	" "
7	Lecoq Pierre	Villers Scalla	B	391	" "	" "
8	Delahaye Jules	Emile la Poignerie	B	209	" "	" "
9	Lubin Eugène	St Vaast du Val	B	1113	" "	" "
3160	Mr Clément	Grignonville	A	46	" "	" "
1	Edet Désiré	Cottenville St Laurent	A	506 bis	" "	" "
2	Coulon Marcel	Varamille	C	30	" "	" "
3	Boisnel	Famille	B	38	" "	" "
4	Lepel Jules	St Pair de la Famille	C	52	" "	" "
5	Regnel Nicolas	Grignonville	B	29	" "	" "
6	Heramel Joseph	Montenville et Ouainville	A	64	" "	" "
7	Benamy Auguste	Cottenville	B	90	" "	" "
8	Lemalichand Mme	Cottenville	A	113	" "	" "
9	Grevant Louis	Pont Remard	"	3	" "	" "
3161	Bourd	Hargemont	"	2	" "	" "
1	Veuve Lanfant	St Isabelle sur Mer	"	D	" "	" "
2	Marcel Louis	Criquet	"	D	21 Xbre	21 Xbre 1901
3	Duny Emile	St Pierre le Viger	80	A	" "	" "
4	Arcouet Eugène	Ferme le Clan	"	A	" "	" "
5	Delahaye Mme	Bracquetuit	"	C	" "	" "
6	Veuve Rozay	Auberville la Campagne	B	180	1 X bre	21 X bre 1901
7	Cte de la Bourdonnaye	Limezy	A	66	5 X bre	id
8	Lefin	St Aubin sur Scie	B	364	10 X bre	id
9	Fizet Henri	St Vaast du Val	A	87	12 X bre	id
3160	Mme Augustin	Bracquetuit	A	58	12 X bre	id
1	Commune de St Wagnerite sur Duclair				19 X bre	id
3162	Lapret	Bac Beranger	D	121	13 X bre	id

N°s D'ORDRE.	NOM ET PRÉNOMS DU DÉCLARANT.	COMMUNE OU A LIEU L'EXPLOITATION de la carrière.	SECTION cadastrale.	NUMÉROS DU CADASTRE.	DATE DE LA COMMUNICATION à la Préfecture.	DATE DE LA COMMUNICATION au service des Mines.
3163	Duhamel	Clères	B	16 bis	14 X bre	21 Xbre
3164	Leblic	Pt Pont le Banc	A		6 X bre	id
3165	Serig (Léon)	Preaux ville le Baron	A	50	12 X bre	id
3166	Lenoble Jean Louis	St Germain des Essarts	A	29	" "	" "
3167	Carbon	Cerville	C	1 2 3	" "	" "
3168	Jardel Adolphe	Jonneville	F	50	" "	" "
3169	Billard	Boisney	A	182	10 X bre	"
3170	Petit	Sallenelle Ste 2 Eglises	B	195	"	"
3171	Lemarchand	Varneville Bretteville	D	263	"	"
3172	Clabot	Testanville	A	10	"	"
3173	Loquié	Gonville la Lenbrunière	B	249	"	"
3174	Paris	Eslettes	B	254	"	"
3175	de Bray	Buchy (St Saire)	B	15	"	"
3176	Boullocher (Emile)	Criel	B	324 235	"	"
3177	Lefort François	St Martin Osmonville	E	1	28 Xbre 1901	28 Xbre 1901
3178	Petot Joseph	St Nicolas de Falaise	B	1 2	" "	" "
9	Lecoq Jules	Clères	A	72	" "	" "
3179	Delaune Mme	Pierremont	B	1 et 11	" "	" "
1	Thomassin Emma	Criville	A	60	" "	" "
2	Lecherbonnier Adolphe	Fraux	E	45	" "	" "
3	Courtellier Maxime	St Aubin de Scellon	B	141	" "	" "
4	Guillebert Paul	Famille	B	19	" "	" "
5	Victor Louis	Longueville			4 Janvier	4 Janvier
6	Pichard Félix	Criville	A	329	" "	" "
7	Cachelou Louis	Pierrefort	B	249	" "	" "
8	Martin Paul Mme	St Victor l'Abbaye	C	2	" "	" "
9	Triquet Edmond	Fauville sur Mer	B	2048	" "	" "
3180	Lecoq Adolphe	Montivilliers	B	1403	" "	" "
1	Prentot François	Auberville la Campagne	B	78	" "	" "
2	Lemarchand Louis	Biéville			" "	" "
3	Leclerc Léon	St Pellerin		1418	" "	" "
4	Caumesnil Mme	Anglesqueville la Bras	A	74	" "	" "
5	Morel Joseph	La Feuillie	F	502	" "	" "
6	Clabot Paul	Testanville		10	" "	" "
7	Bourg J (Mme)	Lanquetot le Val Gaultier	A	13	" "	" "
3181	Regnot (Mme)	St Nicolas d'Aliermont	C	89	" "	" "

MINISTERE de l'EQUIPEMENT , du LOGEMENT , 13c
des TRANSPORTS

DIRECTION DEPARTEMENTALE DE L'EQUIPEMENT
DE LA SEINE-MARITIME

Route Nationale 27

DEVIATION A 2X2 VOIES

SECTION TOTES - MANEHOUVILLE

PROJET DE DEFINITION GENERA

RECENSEMENT DES CAVITES SOUTERRAINES

cete

CENTRE D'ETUDES TECHNIQUES DE L'EQUIPEMENT
NORMANDIE CENTRE

LEGENDE


Marnière (reprise de l'étude d'itinéraire)


Marnière relevée sur archives départementales


Marnière relevée sur archives communales


Marnière relevée sur archives communales confirmée par photos aériennes, visite sur terrain ou enquête orale


Carrière à ciel ouvert relevée sur archives communales


Indice de cavité souterraine relevé sur photo aérienne


Parcelle cadastrale concernée par une marnière (archives communales)

Echelle: 1/5000

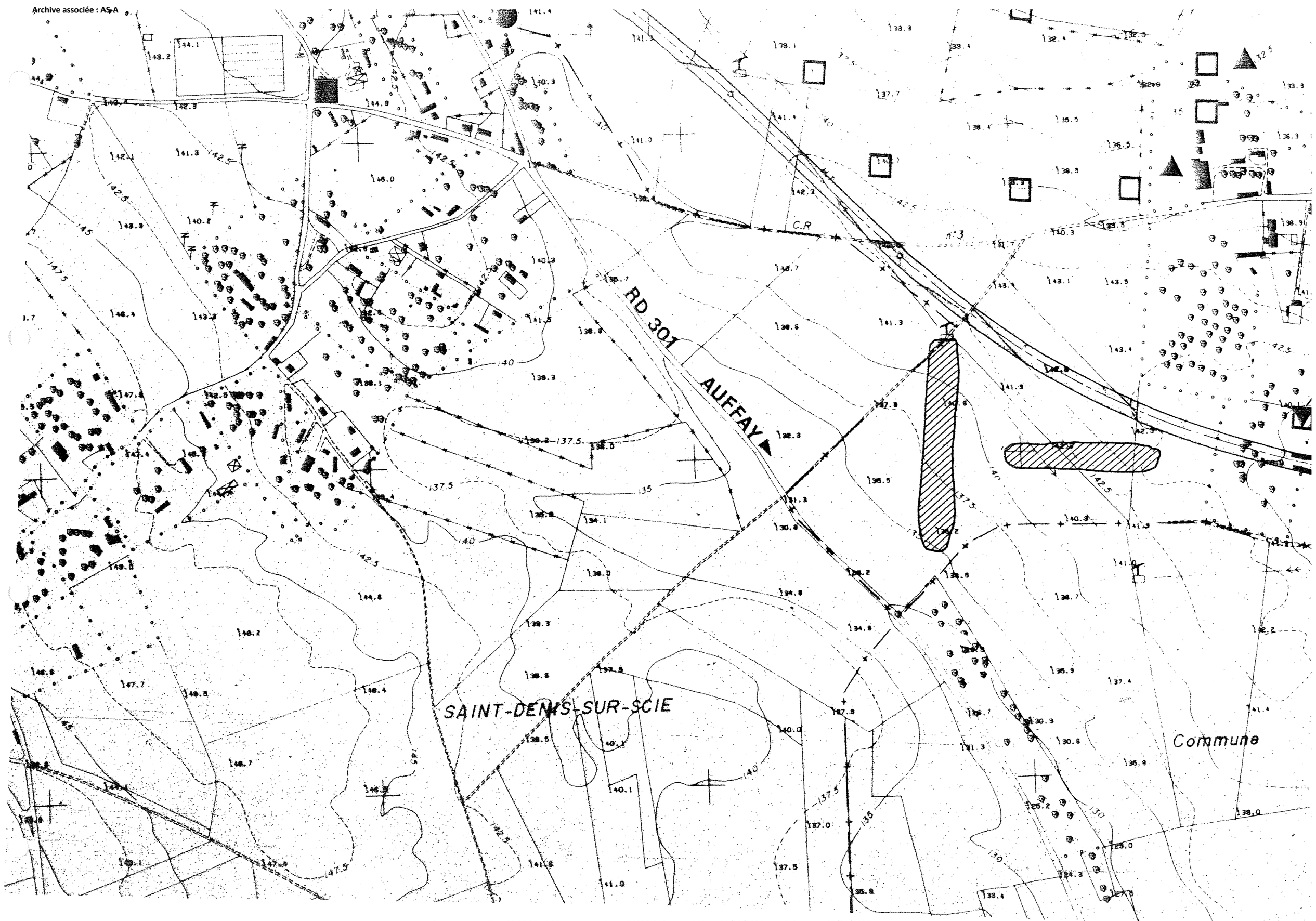
RD 301
AUFFAY
C.R
n°3
SAINT-DENIS-SUR-SCIE
Commune

BIVILLE-LA-BAIGNARDE

LE FRESNE

RN 27

BUQUET

RD 35

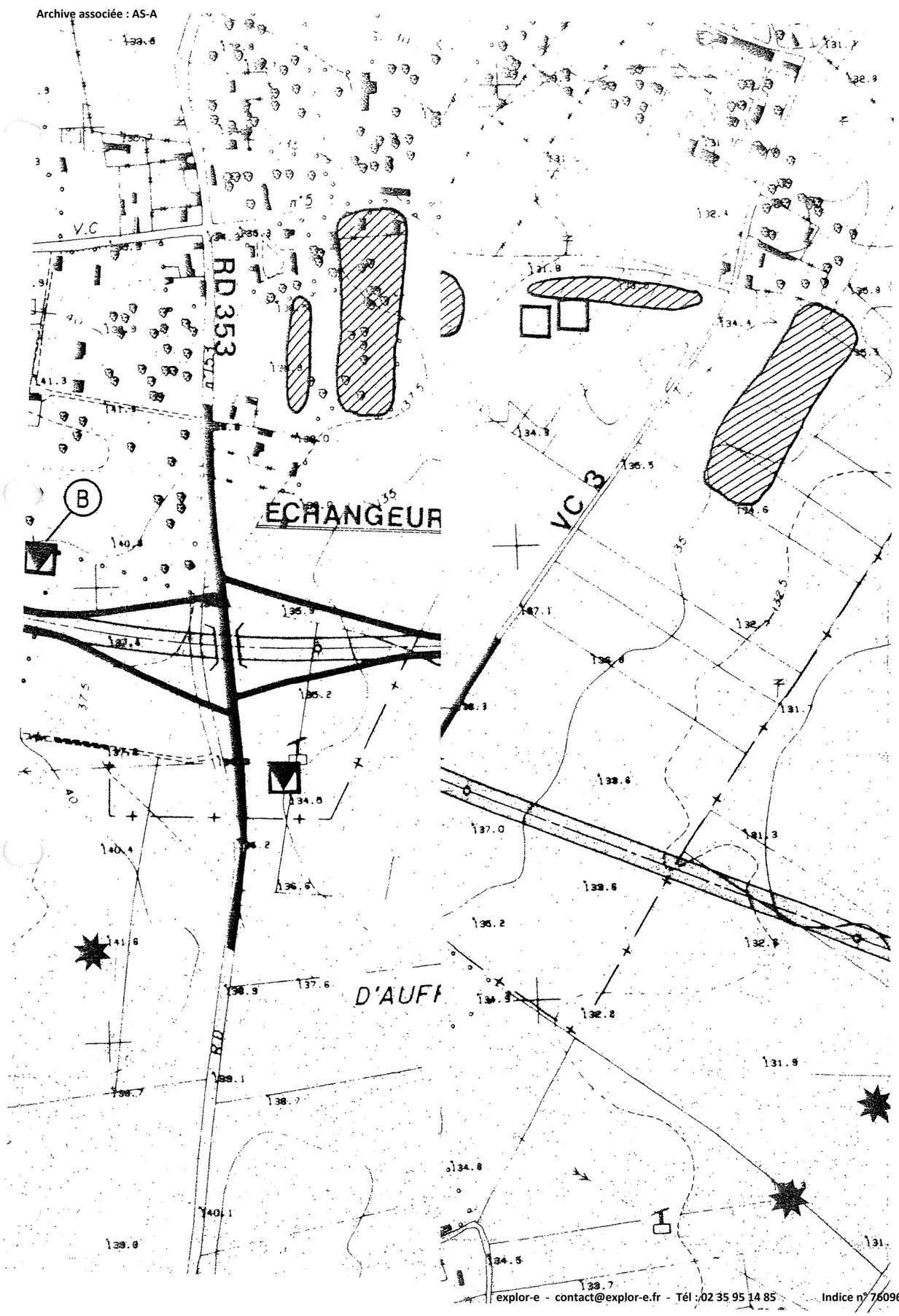
RD 353
V.C
n°5
B
ECHANGEUR
VC 3
D'AUFI

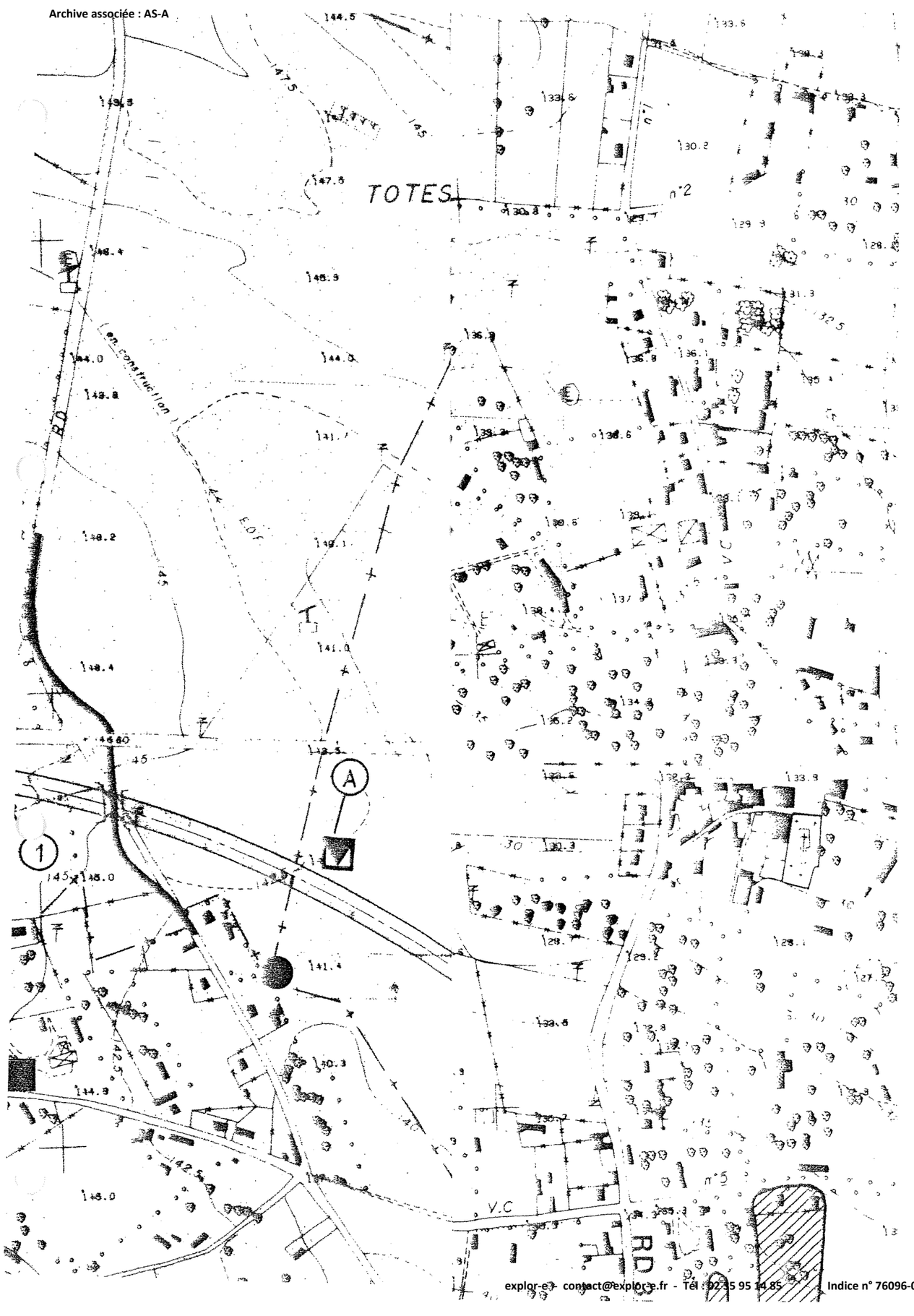
TOTES
(en construction)
RD
E.D.F
V.C
A
1

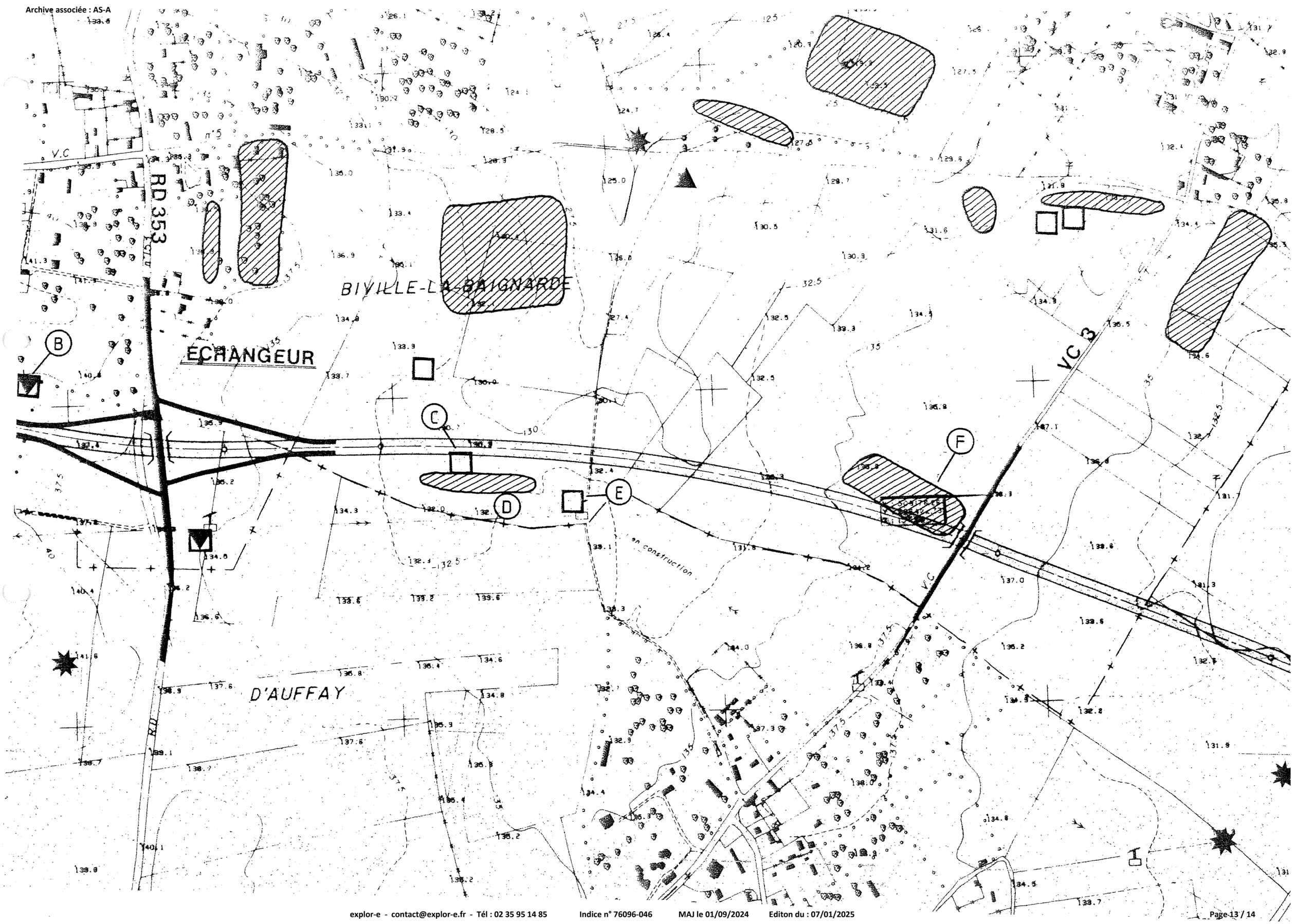
BIVILLE-LA-BAIGNARDE
ECHANGEUR
D'AUFFAY
RD 353
V.C
VC 3
B
C
D
E
F
en construction

brgm

Cavités souterraines

Abandonnées "hors mines"

Fiche synthétique de la cavité : HNO0018625AA

Vous pouvez télécharger cette fiche synthétique au format ASCII.

Fiche détaillée Exporter la fiche

(*) Seuls les champs qui contiennent des données connues sont affichés à l'écran

Type de cavité :	Carrière
Origine de la source :	BRGM
Nom :	Marnière plaine de Beuville
Département :	Seine-Maritime
Commune :	BIVILLE-LA-BAIGNARDE
Positionnement de la cavité :	approché
Coordonnées X (Lambert II étendu) :	507303
Coordonnées Y (Lambert II étendu) :	2524465
Précision des coordonnées :	50 m
Repérage de la cavité :	orifice visible
Connaissance :	par ouvrages
Accès :	inconnu
Date de validité des informations :	01/01/1995

Indice n° : 76096-047

Indice issu des archives - non visible sur le terrain (localisé et de grandes dimensions - plans)

Localisation

Département : 76 - Seine-Maritime

Commune : Biville-la-Baignarde

Repères locaux

Hameau/Lieu-dit : Plaine de Beuville

Autre (route, chemin...) :

Coordonnées

Système : *RFG93-CC50*

Orig. report carto : *Cadastre Napo non corrigé*

x :

y :

Précision :

Type de Report : *Aire limitée*

Contexte

Geomorphologique : *Plateau*

Altitude de la nappe : 110 m

Source : Atlas BRGM 2012-ME

Source(s) de l'information

Enrichissement du RICS initial :Alise / / mars 2010

Archives (Cf. fiche(s) détaillée(s) page(s) suivante(s))

Communales anciennes || Section: B | Parcelle: 165 | || Date: 20/12/1878 |
Récentes || Réf.: Rapport |
Récentes || Auteur: For&tec | Réf.: 76096/5 | | Date: 12/12/2013 |

Témoignages

Photo aérienne

Terrain

- ☐ Effondrement
- ☐ Affaissement-dépression
- ☐ Zone remblayée
- ☐ Puits
- ☐ Entrée à flanc de coteaux (cavage)
- ☐ Arbre isolé
- ☐ Autre :
- ☐ Aucun

Géométrie :

- ☐ Circulaire — Diamètre (m) # — Profondeur max (m) #
- ☐ Quelconque — Longueur min (m) # — Longueur max (m) #

Observations

Origine probable de l'indice

Type

- ☑ Carrière souterraine
- ☐ Carrière à ciel ouvert
- ☐ Carrière type inconnu
- ☐ Karstique (Naturel)
- ☐ Indéterminé
- ☐ Puits à eau

Matière extraite

- ☑ Marne
- ☐ Pierre de taille
- ☐ Cailloux
- ☐ Argile
- ☐ Sable

Commentaires

Explor-e 20024 : reprise des adaptation de périmètre définies dans le rapport de For&tec.

Indice 76096-047 / Détail document d'archives anciennes

Origine du document

Archives communales

Cote :

Elements extraits

Date du document : **20/12/1878**

Type ouvrage :

Déclarant : **LANGLOIS Narcisse**

Locataire ou fermier :

Propriétaire : **Mme Vve R...**

Elements de localisation

Plan de localisation : **OUI** *Echelle :*

Lieu-dit :

Cadastre de référence : **Napoléonien**

Référence parcellaire : *Section :* **B** *Parcelle :* **165**

Autre information :

Observations : **Déclaration d'ouverture d'une carrière de marne avec exploitation par puits et galeries**

Elements de dimensionnement déclarés

Plan d'extension : *Echelle :*

Caractéristiques puits : *Profondeur* */ Diamètre* */ Maçonné*

Volume exploité :

Nombre d'étage(s) :

Chambres(s) :

Observations :

Indice 76096-047 / Détail document d'archives récentes

Origine du document

Auteur : **CETE**

Référence : **Rapport**

Date :

Informations extraites

Déviation à 2x2 voies de la RN27 - Recensement des indices de cavités souterraines

Elements de localisation

Plan de localisation : *Echelle :*

Lieu-dit :

Autre information :

Elements de dimensionnement

Plan d'extension : *Echelle :*

Remarques

Indice 76096-047 / Détail document d'archives récentes

Origine du document	*Auteur :*	**For&tec**
	Référence :	**76096/5**
	Date :	**12/12/2013**
Informations extraites	**Vérification de la non extension de vide par sondages destructifs en direction d'une habitation (indices n°47 et 190)** **Conclusion du BET : "Au vu des résultars obtenus sur les 11 forages, aucun vide franc ou zone de terrain fortement décomprimé,** **caractéristique d'une exploitation souterraine de type mamière, cailloutière... n'a été rencontré au droit des sondages.** **Seule une craie très tendre, peu charpentée en silex et naturellement altérée, a été observée.** **Ainsi, aucune galerie souterraine issue des indices de cavités souterraines n°47 et 190 ne se dirige vers l'habitation de Monsieur BEAUCAMP, en arrière des forages"** **Recommandations du BET : "for&tec propose un aménagement partiel des périmètres de sécurité de 60 mètres des indices de cavités** **souterraines n*47 et 190 en arrière des lignes de sondages mais ils doivent être conservés tout autour.** **for&tec propose donc de sortir des périmètres de sécurité des indices n°47 et 190, l'emprise de la maison de Monsieur BEAUCAMP et ses abords (Cf. annexe 3)."**	
Elements de localisation	*Plan de localisation :* **OUI**	*Echelle :*
	Lieu-dit :	
	Autre information :	
Elements de dimensionnement	*Plan d'extension :*	*Echelle :*
Remarques		

A Monsieur le Maire de la commune de Biville la Baignarde

Monsieur le Maire,

Le Soussigné Langlois Narcisse, charron demeurant à Biville la Baignarde a l'honneur de vous exposer qu'il a l'intention de faire ouvrir et de faire exploiter pour son compte personnel une carrière à marne située sur le territoire de Biville la Baignarde sur une pièce de terre qu'il tient à loyer de Mme veuve Ridel propriétaire à Catteville les 2 Eglises laquelle figure au plan cadastral de votre commune sous le No 165 de la Section B

Par rapport à sa situation, cette carrière sera très éloignée de toute habitation et sera située à trente mètres d'une pièce de terre appartenant à Mr Lampsin à 50 mètres d'une masure appartenant à Mr Vespier Jean Baptiste et à plus de 100 mètres de toute espèce de chemins.

L'exploitation aura lieu par galeries souterraines.

Enfin pour se conformer au Décret du 15 février 1853 il joint à la présente déclaration le plan des lieux à l'échelle de 2 millimètres pour mètre.

Veuillez agréer Mr le Maire l'assurance de sa considération la plus distinguée

Narcisse Langlois

La présente déclaration a été déposée à la Mairie de Biville-la-B.e le 20 Xbre 1874

Le Maire

[illegible]

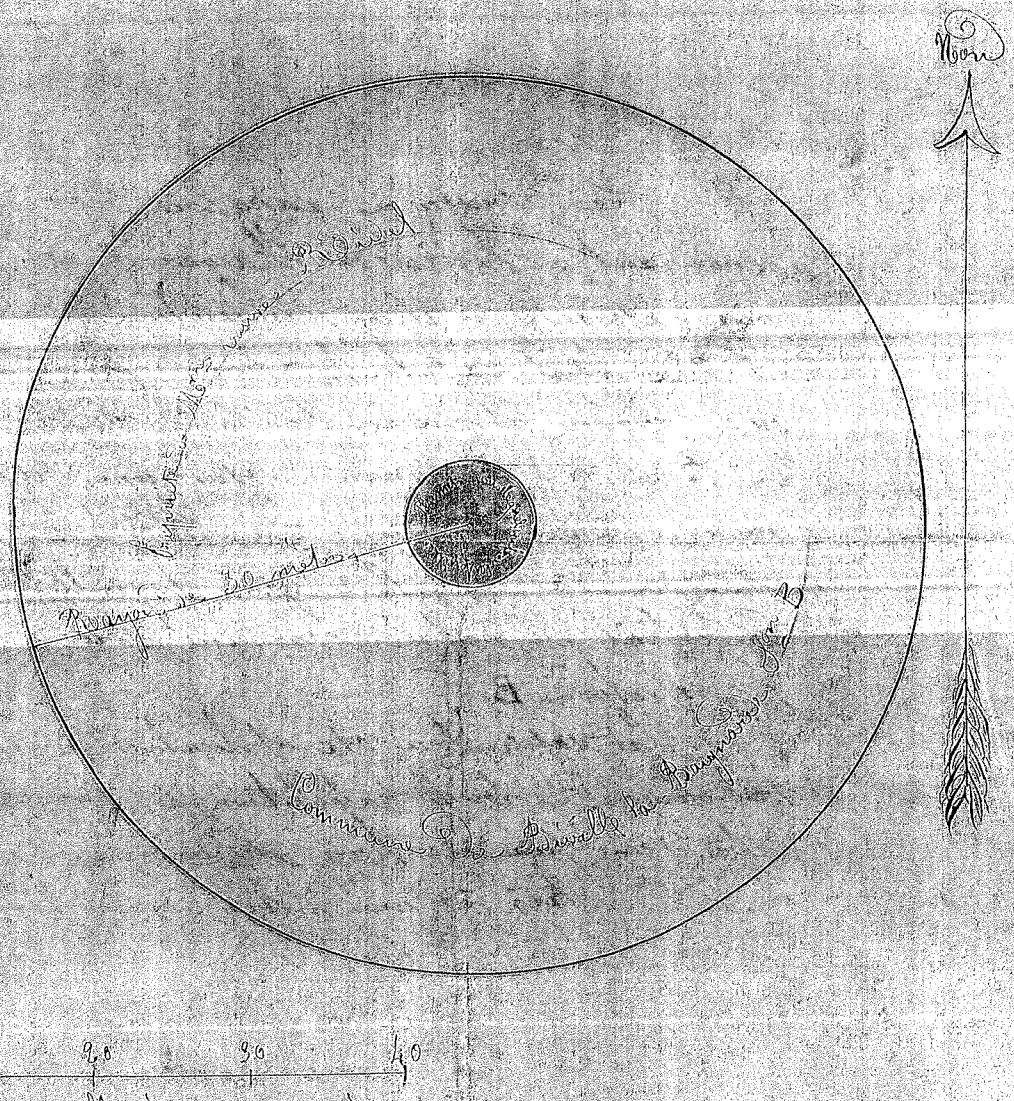

Echelle de 2 millimètres pour mètre

MINISTERE de l'EQUIPEMENT , du LOGEMENT , 13c
des TRANSPORTS

DIRECTION DEPARTEMENTALE DE L'EQUIPEMENT
DE LA SEINE-MARITIME

Route Nationale 27

DEVIATION A 2X2 VOIES

SECTION TOTES - MANEHOUVILLE

PROJET DE DEFINITION GENERA

RECENSEMENT DES CAVITES SOUTERRAINES

cete

CENTRE D'ETUDES TECHNIQUES DE L'EQUIPEMENT
NORMANDIE CENTRE

LEGENDE


Marnière (reprise de l'étude d'itinéraire)


Marnière relevée sur archives départementales


Marnière relevée sur archives communales


Marnière relevée sur archives communales confirmée par photos aériennes, visite sur terrain ou enquête orale


Carrière à ciel ouvert relevée sur archives communales


Indice de cavité souterraine relevé sur photo aérienne


Parcelle cadastrale concernée par une marnière (archives communales)

Echelle: 1/5000

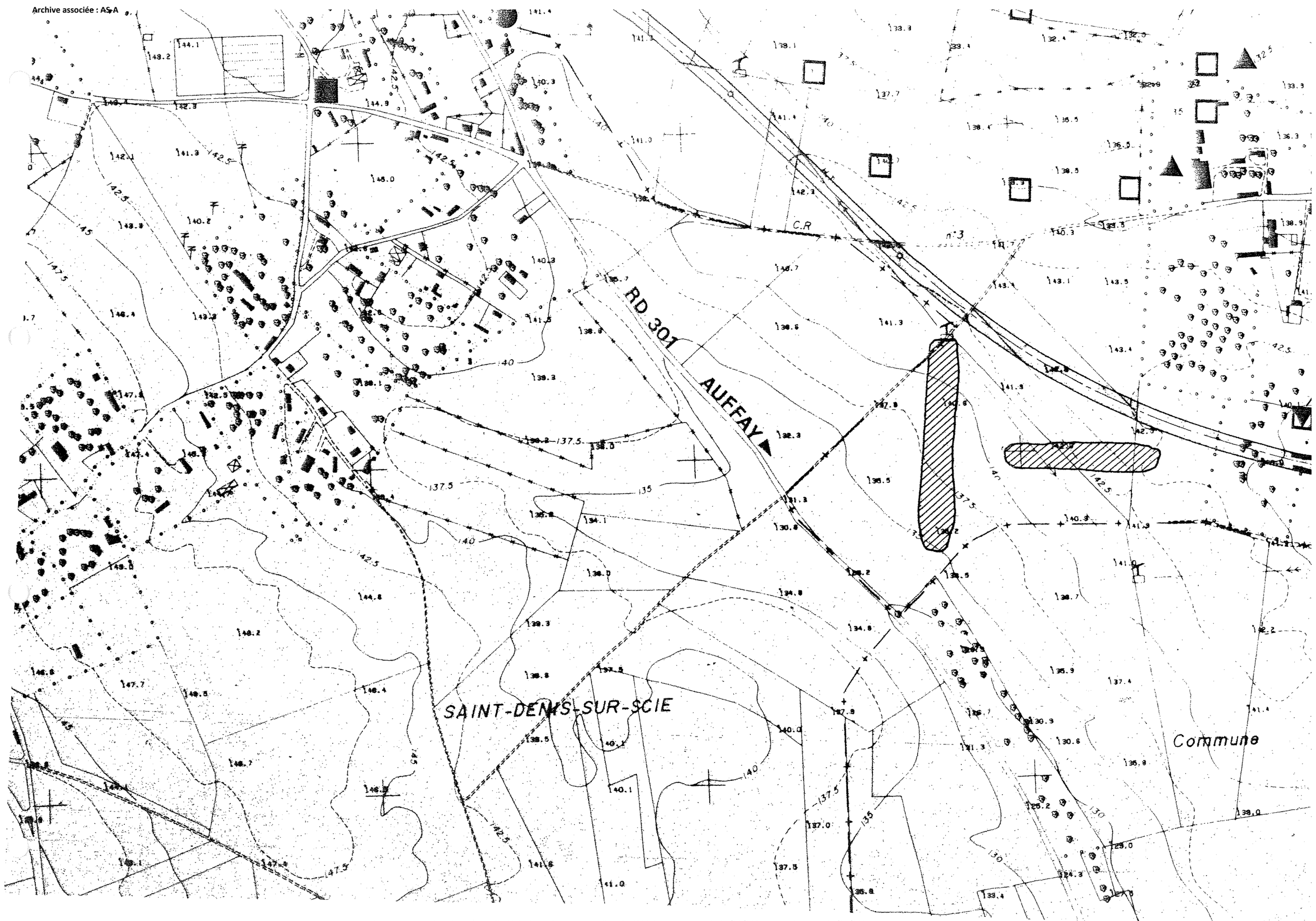
RD 301
AUFFAY
C.R
n°3
SAINT-DENIS-SUR-SCIE
Commune


RN 27
BUQUET
BIVILLE-LA-BAIGNARDE
LE FRESNE
RD 35

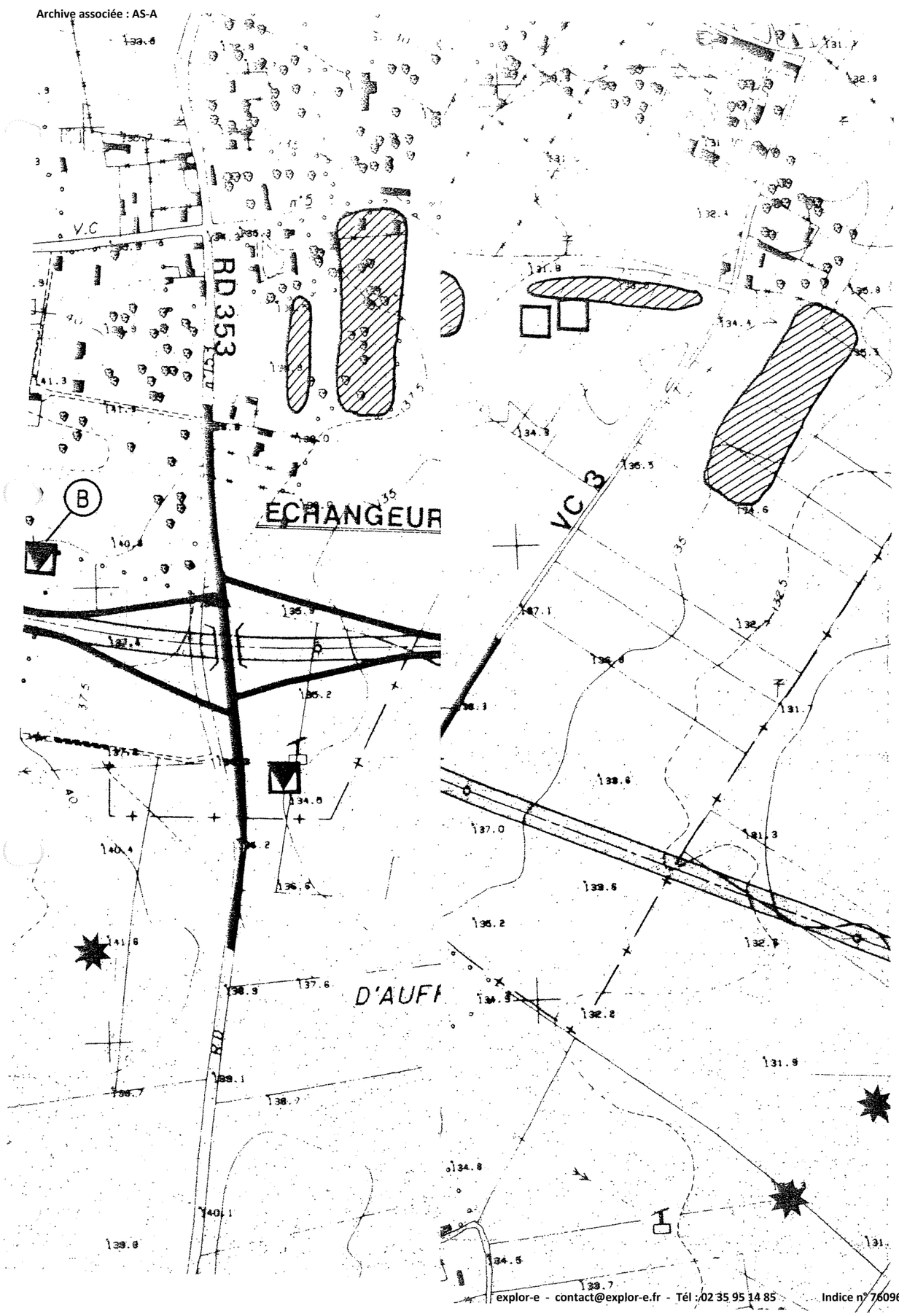
RD 353
V.C
n°5
ECHANGEUR
VC 3
B
D'AUFI

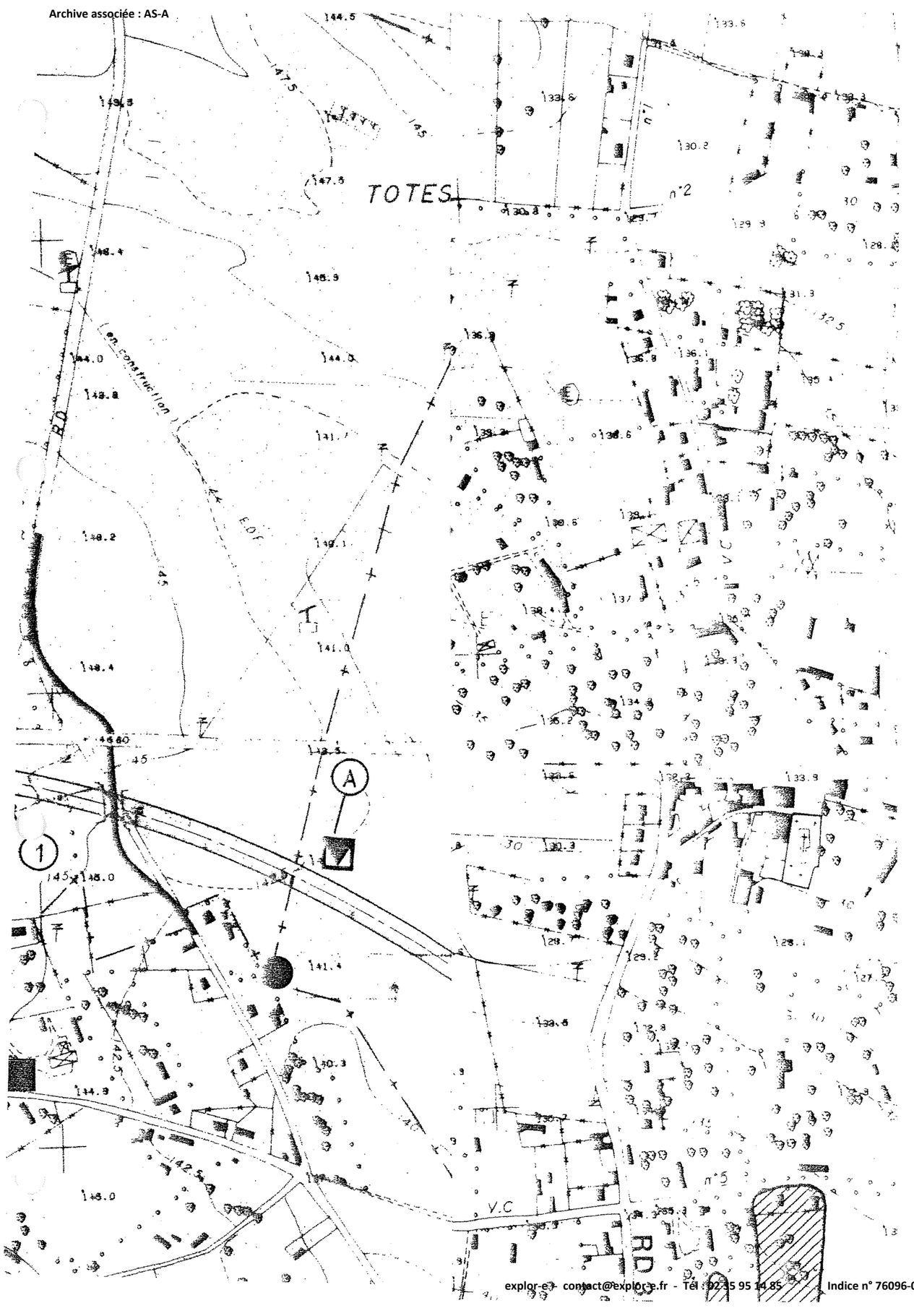
TOTES
(en construction)
RD
E.D.F
V.C
A
1

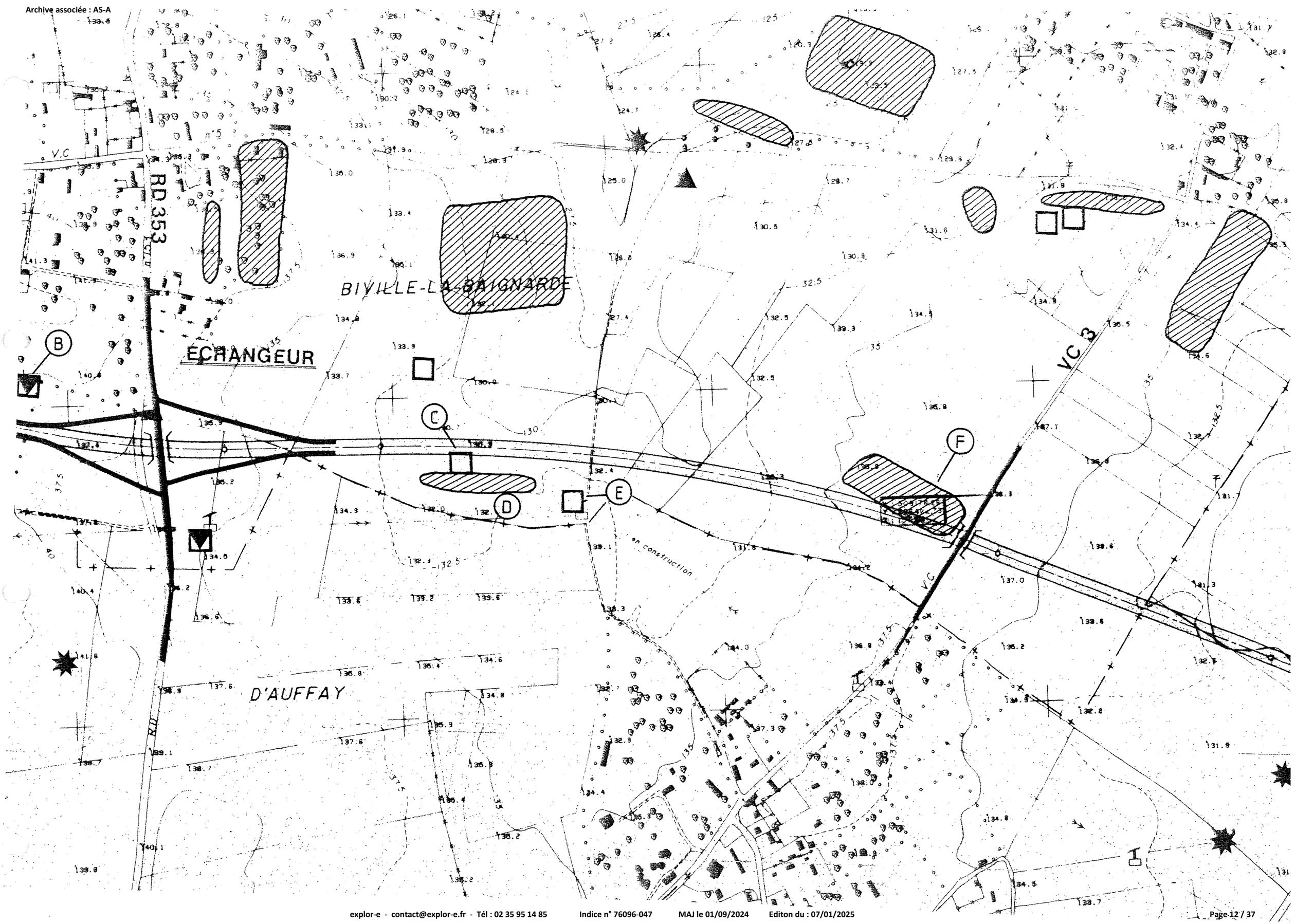
BIVILLE-LA-BAIGNARDE
ECHANGEUR
D'AUFFAY
RD 353
VC
VC 3
B
C
D
E
F
en construction

BEAUCAMP Denis

Commune de BIVILLE-LA-BAIGNARDE -

Investigations géologiques

Vérification de la non extension de vide par sondages destructifs en direction d'une habitation (indices n°47 et 190)



76096/5 - Version A du 12 décembre 2013

BEAUCAMP Denis

Commune de BIVILLE-LA-BAIGNARDE - Investigations géologiques

Vérification de la non extension de vide par sondages destructifs en direction d'une habitation (indices n°47 et 190)

Etabli par :

for&tec

11, avenue de l'Industrie
76190 SAINTE-MARIE-DES-CHAMPS

tél. 02.35.95.99.61 – fax 02.35.95.48.61
contact@for-et-tec.fr

Désignation du document	N° document
Rapport	F76096/5 - Version A

Auteur(s)	Emmanuel SAILLARD - Ingénieur Géologue
Document	G:\Opera\OPE76000\76096\5\Documents\Rapport 76096-5.doc

	Date :	Par :	Visa :
Auto-contrôlé	10/12/2013	Emmanuel SAILLARD - Ingénieur Géologue	
Vérifié	11/12/2013	Milène BENARD - Ingénieur Géologue	
Approuvé	11/12/2013	Gilles WAYERE - Directeur Associé	

Version	Date	Nature des modifications	Pages concernées
A	12 décembre 2013		

Sommaire

1 CONTEXTE & OBJECTIFS 1
1.1 Contexte 1
1.2 Objectifs 1
2 DEROULEMENT DE L'OPERATION 2
3 OBSERVATIONS & RESULTATS 3
4 CONCLUSION & RECOMMANDATIONS 4
4.1 Conclusion 4
4.2 Recommandations 4

Table des illustrations

Liste des annexes

Annexe 1 : Localisation de la zone d'étude 1
Annexe 2 : Extrait du plan de recensement de la commune 1
Annexe 3 : Implantation des 11 sondages et périmètres de sécurité préconisés 2
Annexe 4 : Enregistrement des paramètres de forages 2

1

Contexte & Objectifs

1.1 Contexte

Monsieur BEAUCAMP Denis possède une propriété qu'il souhaite vendre, au 701 Rue Namsos sur la commune de BIVILLE LA BAIGNARDE, parcelles cadastrées B 435/471 (Cf. annexe 1). Ce bien est impacté par les périmètres de sécurité (60 mètres) de 2 suspicions de cavités souterraines (indices n°47 et 190).

En effet, dans le cadre de l'élaboration de son Plan Local d'Urbanisme, la commune de BIVILLE LA BAIGNARDE a fait réaliser l'*Inventaire des vides et indices de cavités souterraines* sur son territoire (**ALISE Environnement**, décembre 2010). Les indices de cavités souterraines n°47 et 190 ont été recensés sur la parcelle voisine pour le premier et sur son terrain pour le deuxième (Cf. annexe 2).

L'indice de cavité n°47 est une parcelle napoléonienne, c'est-à-dire une parcelle sur laquelle une déclaration d'ouverture de carrière souterraine a été faite mais sa localisation n'est pas précisée. Toute cette ancienne parcelle du cadastre napoléonien est donc placée en zone à risque ainsi que 60 mètres tout autour.

L'indice n°190 correspond à une anomalie topographique d'environ 4 mètres de diamètre et 0,3 mètre de profondeur. Une première étude par sondage à la pelle mécanique a déjà été menée (***for&tec***, affaire 76096/4, 19/09/2013). Un ancien effondrement d'origine indéterminée a été confirmé. Le périmètre a été conservé.

Monsieur BEAUCAMP souhaite lever les périmètres de sécurité au niveau de son habitation pour la sécuriser.

Annexe 1 : Localisation de la zone d'étude

Annexe 2 : Extrait du plan de recensement de la commune

1.2 Objectifs

Dans la perspective de vérifier qu'aucun vide ou zone de terrain décomprimé, lié aux indices de cavités n°47 et 190, ne se dirige vers la maison de Monsieur BEAUCAMP, il a été proposé au Maître d'Ouvrage de mettre en œuvre l'exécution de sondages destructifs profonds avec enregistrement des paramètres de forage.

Ces reconnaissances doivent permettre un aménagement partiel des périmètres de sécurité des indices n°47 et 190, sur recommandations des services de l'Etat.

2

Déroulement de l'opération

Au total, 11 sondages destructifs ont été nécessaires pour mener à bien cette étude. Ils ont été réalisés du 19 au 21 Novembre 2013.

Les sondages ont été implantés en écran entre les indices et la maison, avec un espacement de 3 mètres maximum (Cf. annexe 3).

En accord avec le client, les sondages destructifs profonds ont été réalisés avec une Foreuse BERETTA T52 de 7 tonnes en rotation pure à l'aide d'un outil de type tricône à picots d'un diamètre de 120 mm.

Chaque forage a fait l'objet d'un enregistrement des paramètres suivants (Cf. annexe 4) :

- vitesse instantanée d'avancement, en mètres/heure ;
- pression de poussée sur l'outil, en bars ;
- pression d'injection du fluide composé d'eau et de polymères, en bars ;
- couple de rotation, en bars.

A l'occasion de chaque ajout d'une tige de forage, un essai à vide a été mis en œuvre. Cette procédure ECL (courbes rouges au niveau des enregistrements de tous les paramètres) permet un étalonnage de la vitesse d'avancement qui facilite la détection des vides francs et des niveaux fortement décomprimés.

Le fluide servant à faciliter la remontée des cuttings était constitué d'eau additionnée de Polycol.

Remarque : la foreuse sortait de révision (changement de distributeurs hydrauliques...) et certains paramètres de pression et de vitesse ECL ont été déréglés, d'où une descente rapide et un ECL peu élevé.

Annexe 3 : Implantation des 11 sondages et périmètres de sécurité préconisés

Annexe 4 : Enregistrement des paramètres de forages

3

Observations & Résultats

Les forages ont été poursuivis jusqu'à des profondeurs comprises entre environ 26.11 et 29.38 mètres, en fonction de l'altimétrie du toit de craie et des anomalies rencontrées (15 mètres minimum dans la craie).

Pour les 11 sondages destructifs, les formations en place dans le sous-sol sont conformes à celles que l'on rencontre sur les plateaux de la Seine-Maritime, soit :

- des limons marron peu compacts dont l'épaisseur varie d'environ 2.1 à 8.1 mètres ;
- des formations argileuses résiduelles à silex rouges assez dures, que l'on rencontre jusqu'à des profondeurs comprises entre environ 9.8 et 12 mètres ;
- des assises crayeuses dont l'altimétrie du toit varie entre environ 9.8 et 12 mètres.

La perte de remontée d'injection a été constatée sur 8 des 11 sondages. Il n'y a pas eu de perte d'injection sur les forages n°6, 7 et 11. Quand cette perte d'injection s'effectue bien en dessous du toit de craie, cela permet de visualiser par la remontée des boues, toutes les formations traversées avec les profondeurs relativement exactes. Lorsqu'elle a lieu dans les formations superficielles, dans les argiles à silex ou au niveau du toit de la craie, l'altimétrie des interfaces entre les formations est supposée.

On note que la craie est de qualité médiocre, peu charpentée en silex et peu compacte, avec des vitesses d'avancement relativement élevées au sein de celle-ci. Cette altération de la craie est d'origine naturelle.

Le toit de la craie est peu échancré (environ 2,2 mètres d'amplitude). Ces variations sont naturelles puisque la transformation de la craie en argile (décalcification) sous climat humide en domaine continental s'est effectuée suivant les infiltrations préférentielles des eaux pluviales.

Le toit de la craie est généralement altéré. Cette altération naturelle n'est pas visible sur l'ensemble des forages. Elle n'est pas à mettre en relation avec une carrière souterraine.

On n'a pas remarqué d'anomalies au sein même de la craie. Aucune chute d'outil n'a été observée (pas de décompression du ressort de tête) malgré les vitesses de descente élevées.

Au vu des résultats obtenus au cours de cette étude, les 11 sondages ne présentent pas de vide franc ni de zone décomprimée caractéristique d'une exploitation souterraine de type marnière, cailloutière, argilière... au droit des forages. Aucune galerie issue des indices de cavités souterraines n°47 et 190 ne se dirige vers la maison de Monsieur BEAUCAMP, en arrière des forages.

4

Conclusion & Recommandations

4.1 Conclusion

Les 11 sondages destructifs profonds ont été réalisés sur la commune de BIVILLE-LA-BAIGNARDE à la demande de Monsieur BEAUCAMP qui souhaitait lever une partie des périmètres de sécurité des indices de cavités souterraines n°47 et 190 impactant sa maison (701 Rue Namsos, parcelles cadastrées B435 et B471).

Au vu des résultats obtenus sur les 11 forages, aucun vide franc ou zone de terrain fortement décomprimé, caractéristique d'une exploitation souterraine de type marnière, cailloutière... n'a été rencontré au droit des sondages.

Seule une craie très tendre, peu charpentée en silex et naturellement altérée, a été observée.

Ainsi, aucune galerie souterraine issue des indices de cavités souterraines n°47 et 190 ne se dirige vers l'habitation de Monsieur BEAUCAMP, en arrière des forages (Cf. annexe 3).

4.2 Recommandations

for&tec propose un aménagement partiel des périmètres de sécurité de 60 mètres des indices de cavités souterraines n°47 et 190 en arrière des lignes de sondages mais ils doivent être conservés tout autour.

for&tec propose donc de sortir des périmètres de sécurité des indices n°47 et 190, l'emprise de la maison de Monsieur BEAUCAMP et ses abords (Cf. annexe 3).

Annexe 1

Localisation de la zone d'étude



Localisation de la commune (source : google maps)

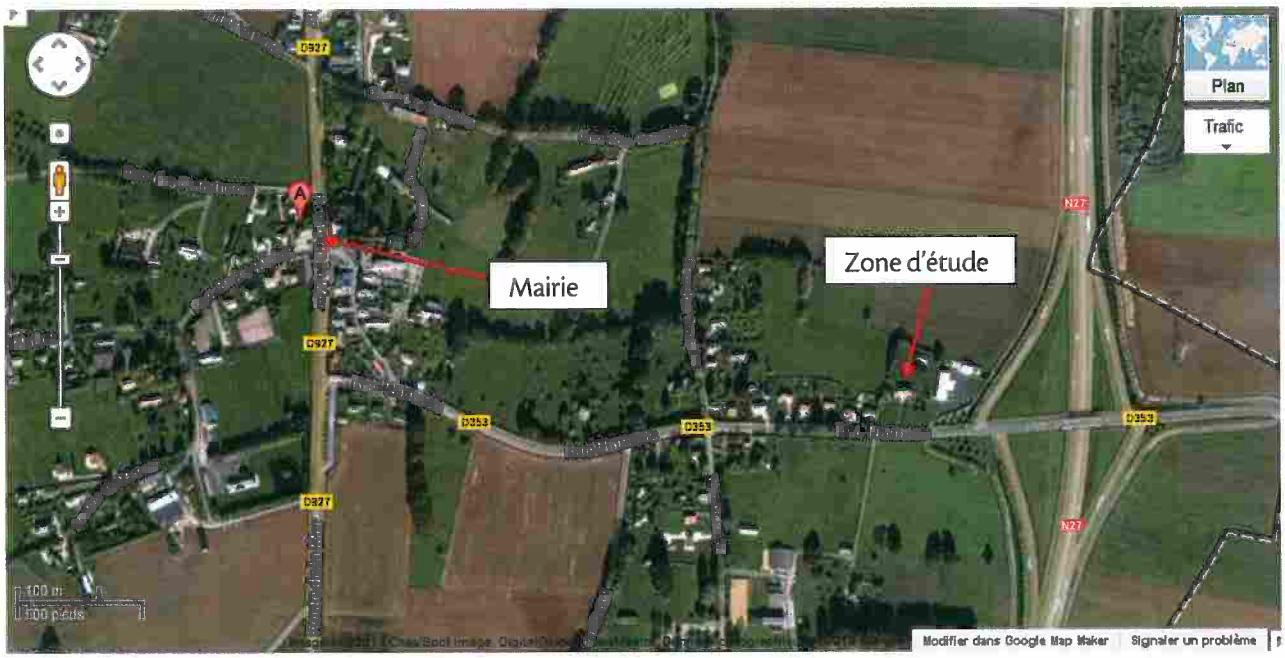

Localisation de la zone d'étude (source : google maps)

Annexe 2

Extrait du Plan de Recensement des Indices de Cavités Souterraines de la commune (source : ALISE Environnement)

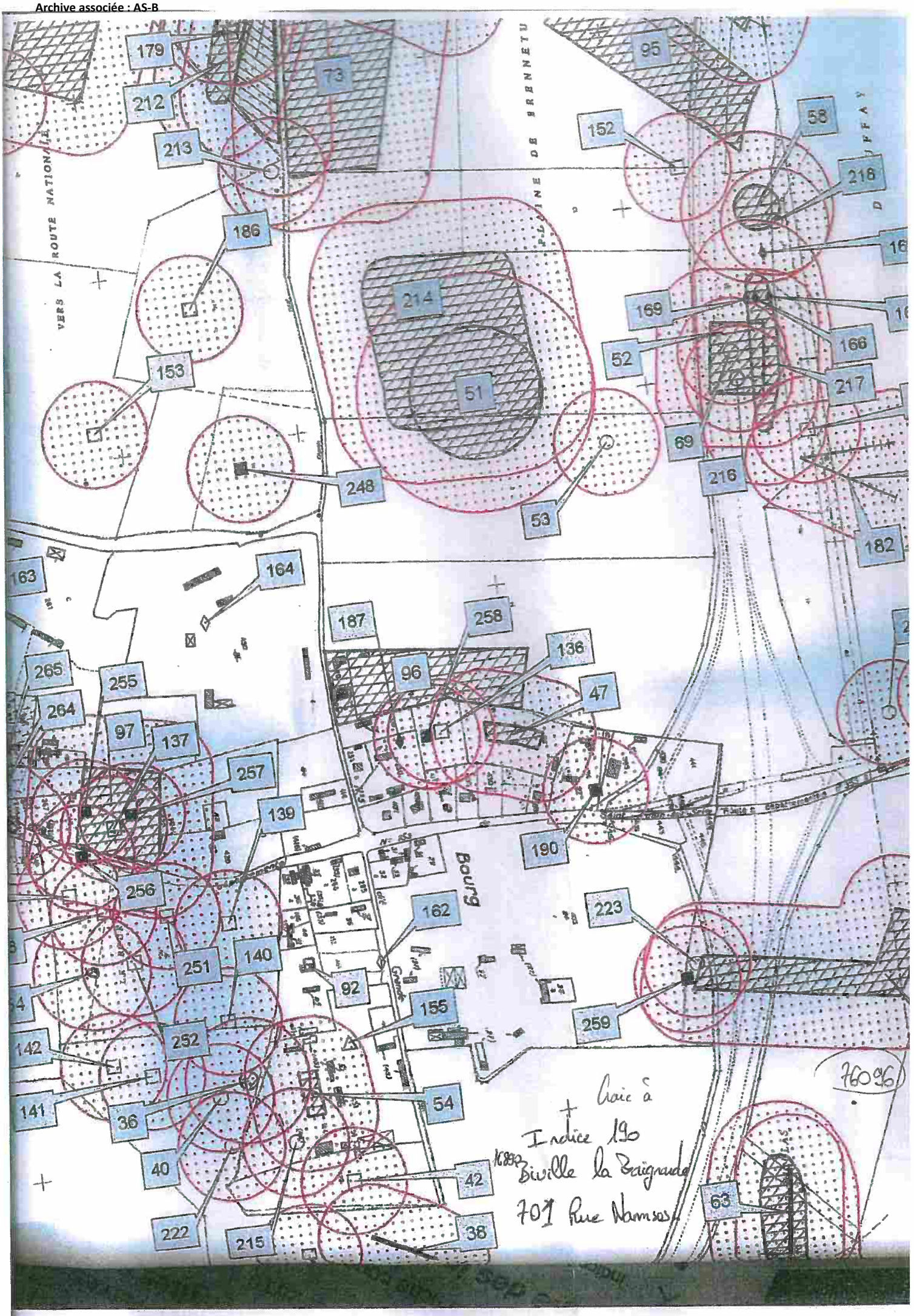
VERS LA ROUTE NATIONALE
DE BRENNETU
179
212
213
73
95
152
58
218
186
214
169
166
52
217
153
51
69
216
248
53
182
163
164
187
258
136
265
255
96
47
264
97
137
257
139
190
Bourg
256
162
223
251
140
92
155
259
142
252
141
36
54
40
42
222
215
38
63
Indice 190
Biville la Baignarde
701 Rue Namsos
76096

Annexe 3

Implantation des 11 sondages et périmètres de sécurité préconisés

BEAUCAMP Denis

Vérification de la non extension de vide par sondages destructifs en direction d'une habitation (indices n°47 et 190)

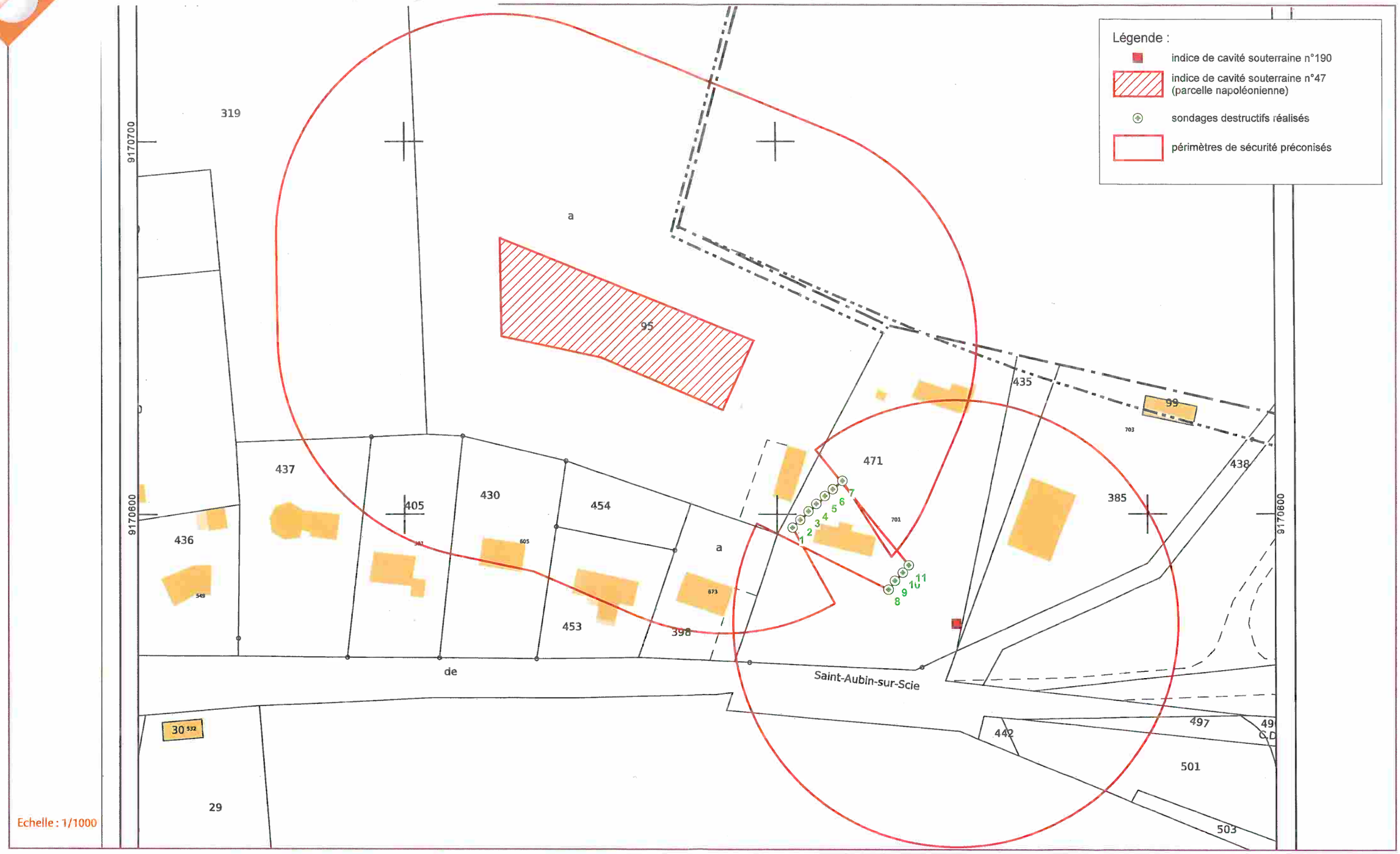

Echelle : 1/1000

Implantation des 11 sondages et périmètres de sécurité préconisés

Opé. F76096/5 - Annexe 3

Annexe 4

Enregistrements des paramètres de forages

for&tec

Contrat 760965

Biville La Baignarde

Date	: 19/11/2013	Cote NGF	: 0	Profondeur	: 0,00 - 26,41 m
Heure début	: 14:55	Machine	: T 52	outils	: Tricône picots
Heure fin	: 16:02	Angle	:	Diamètre (mm)	: 120

1/150

Forage : SD1...

EXGTE 2.23/LC1EPF391FR

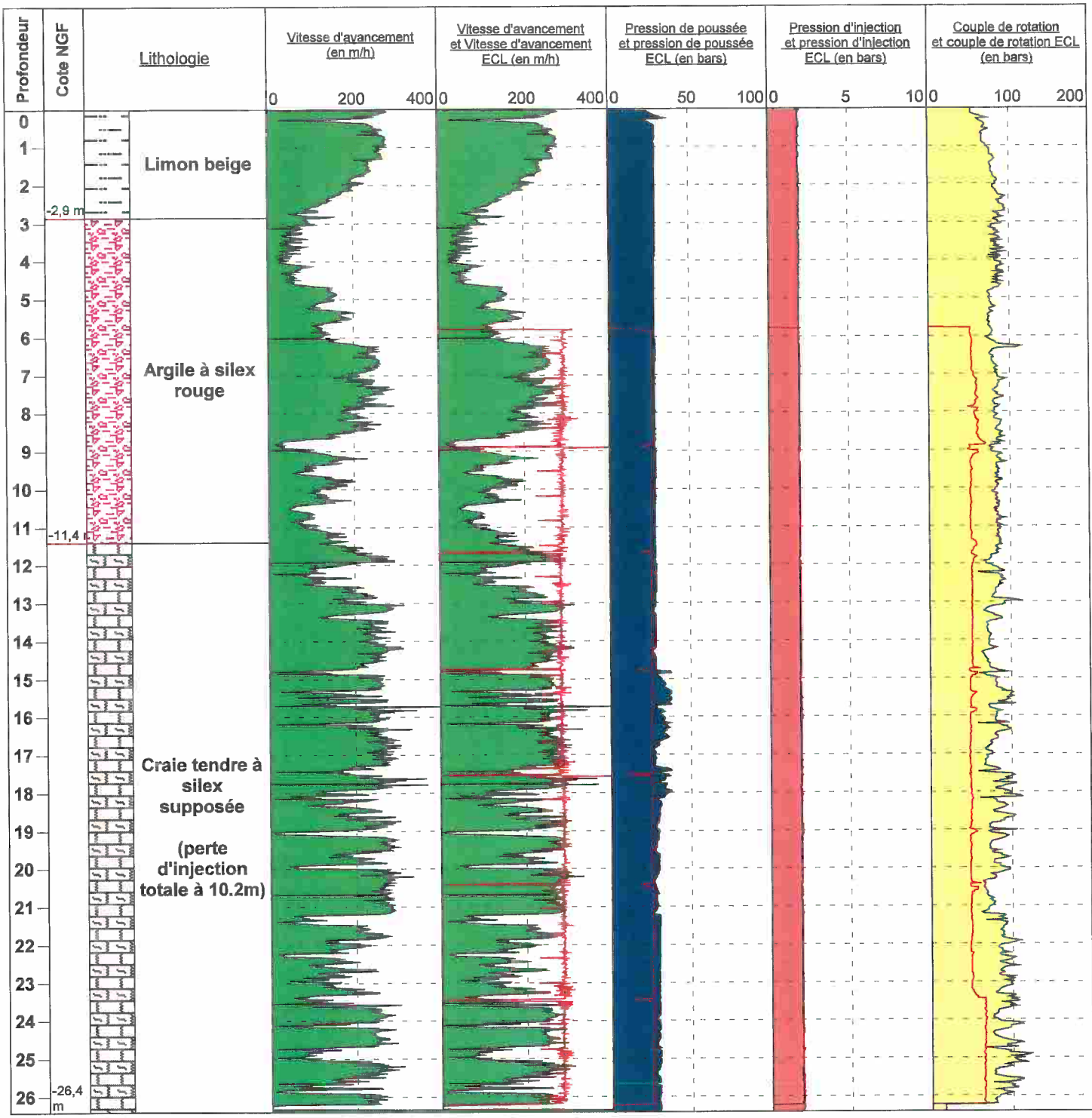

Logiciel JEAN LUTZ S.A - www.jeanlutzsa.fr

for&tec

Contrat 760965

Biville La Baignarde

Date	: 20/11/2013	Cote NGF	: 0	Profondeur	: 0,00 - 26,39 m
Heure début	: 08:08	Machine	: T 52	outils	: Tricône picots
Heure fin	: 09:40	Angle	:	Diamètre (mm)	: 120

1/150

Forage : SD2...

EXGTE 2.23/LC1EPF391FR

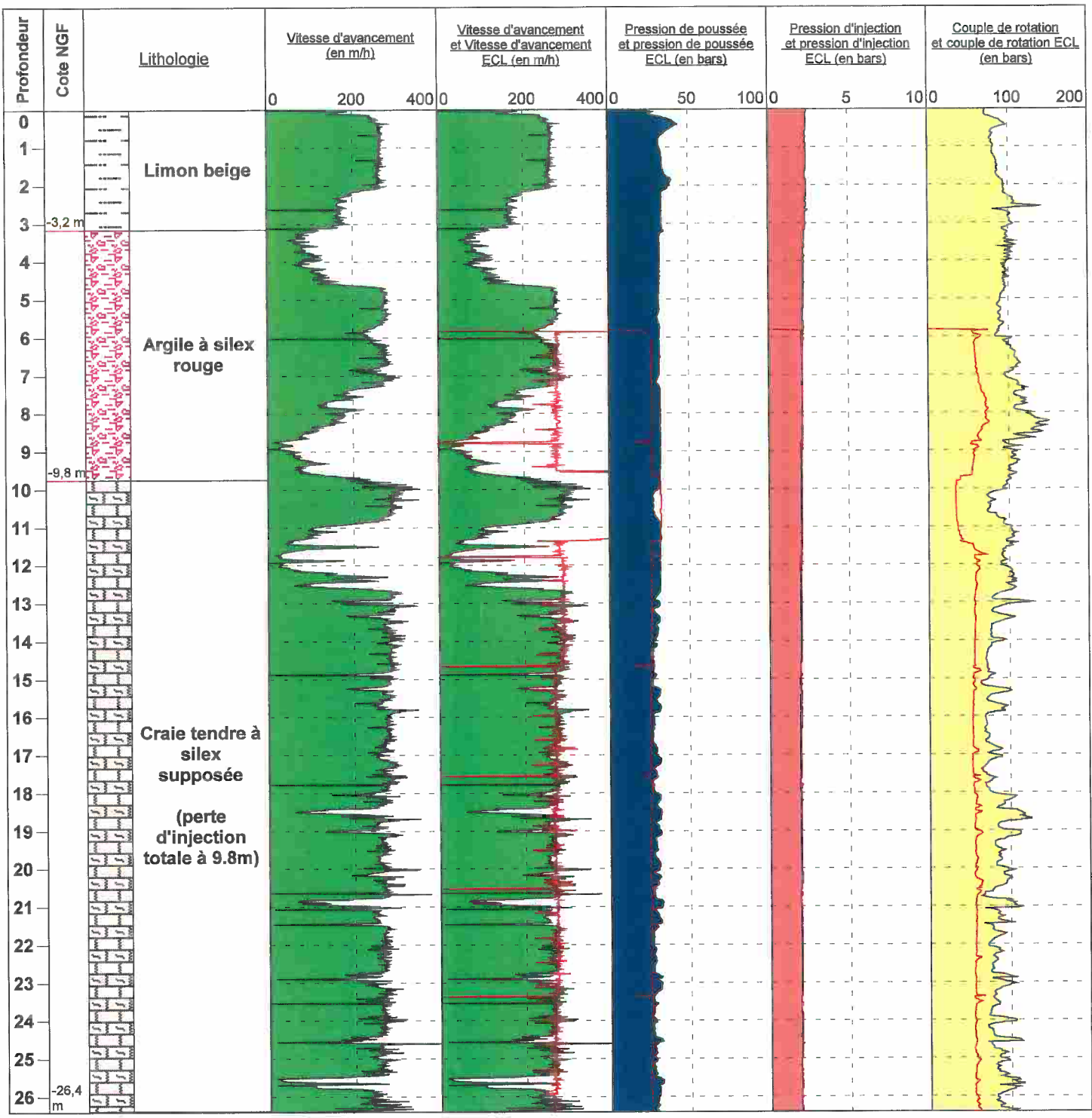

for&tec

Contrat 760965

Biville La Baignarde

Date	: 20/11/2013	Cote NGF	: 0	Profondeur	: 0,00 - 26,32 m
Heure début	: 09:48	Machine	: T 52	outils	: Tricône picots
Heure fin	: 10:24	Angle	:	Diamètre (mm)	: 120

1/150

Forage : SD3...

EXGTE 2.23/LC1EPF391FR

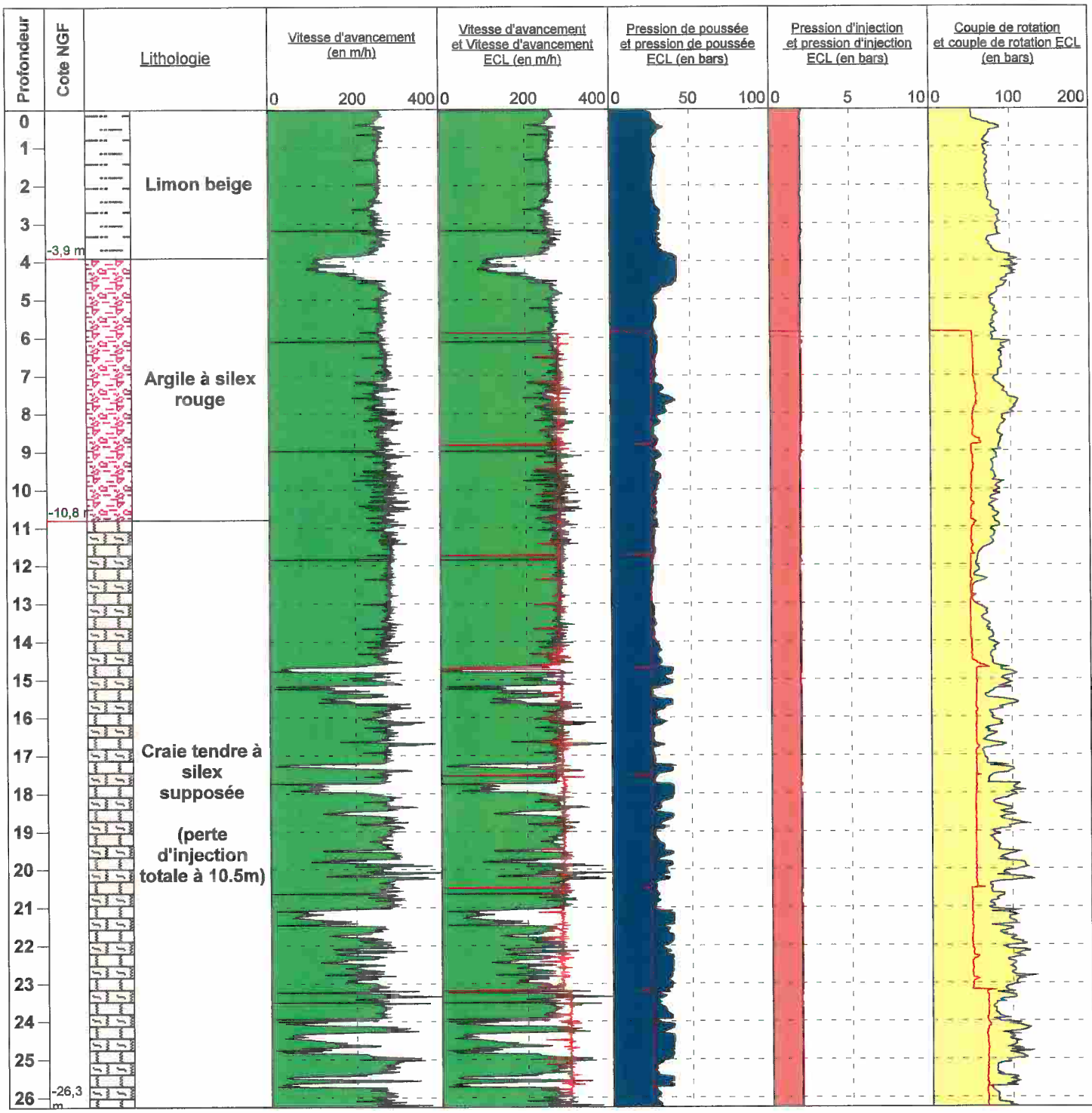

Logiciel JEAN LUTZ S.A - www.jeanlutzsa.fr

for&tec

Contrat 760965

Biville La Baignarde

Date	: 20/11/2013	Cote NGF	: 0	Profondeur	: 0,00 - 26,11 m
Heure début	: 10:31	Machine	: T 52	outils	: Tricône picots
Heure fin	: 11:39	Angle	:	Diamètre (mm)	: 120

1/150

Forage : SD4...

EXGTE 2.23/LC1EPF391FR

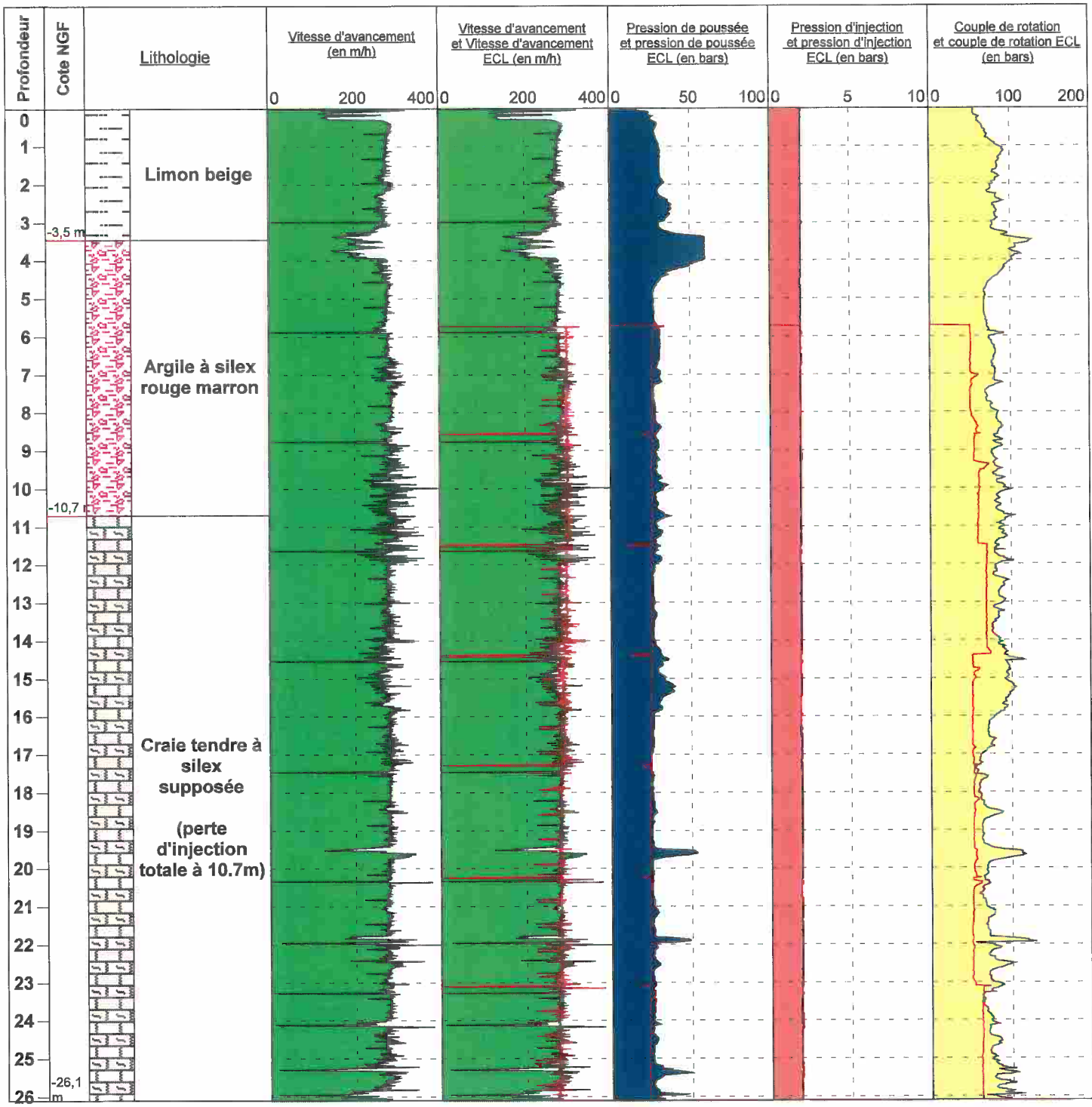

Logiciel JEAN LUTZ S.A - www.jeanlutzsa.fr

for&tec

Contrat 760965

Biville La Baignarde

Date	: 20/11/2013	Cote NGF	: 0	Profondeur	: 0,00 - 27,92 m
Heure début	: 11:50	Machine	: T 52	outils	: Tricône picots
Heure fin	: 12:33	Angle	:	Diamètre (mm)	: 120

1/150

Forage : SD5...

EXGTE 2.23/LC1EPF391FR

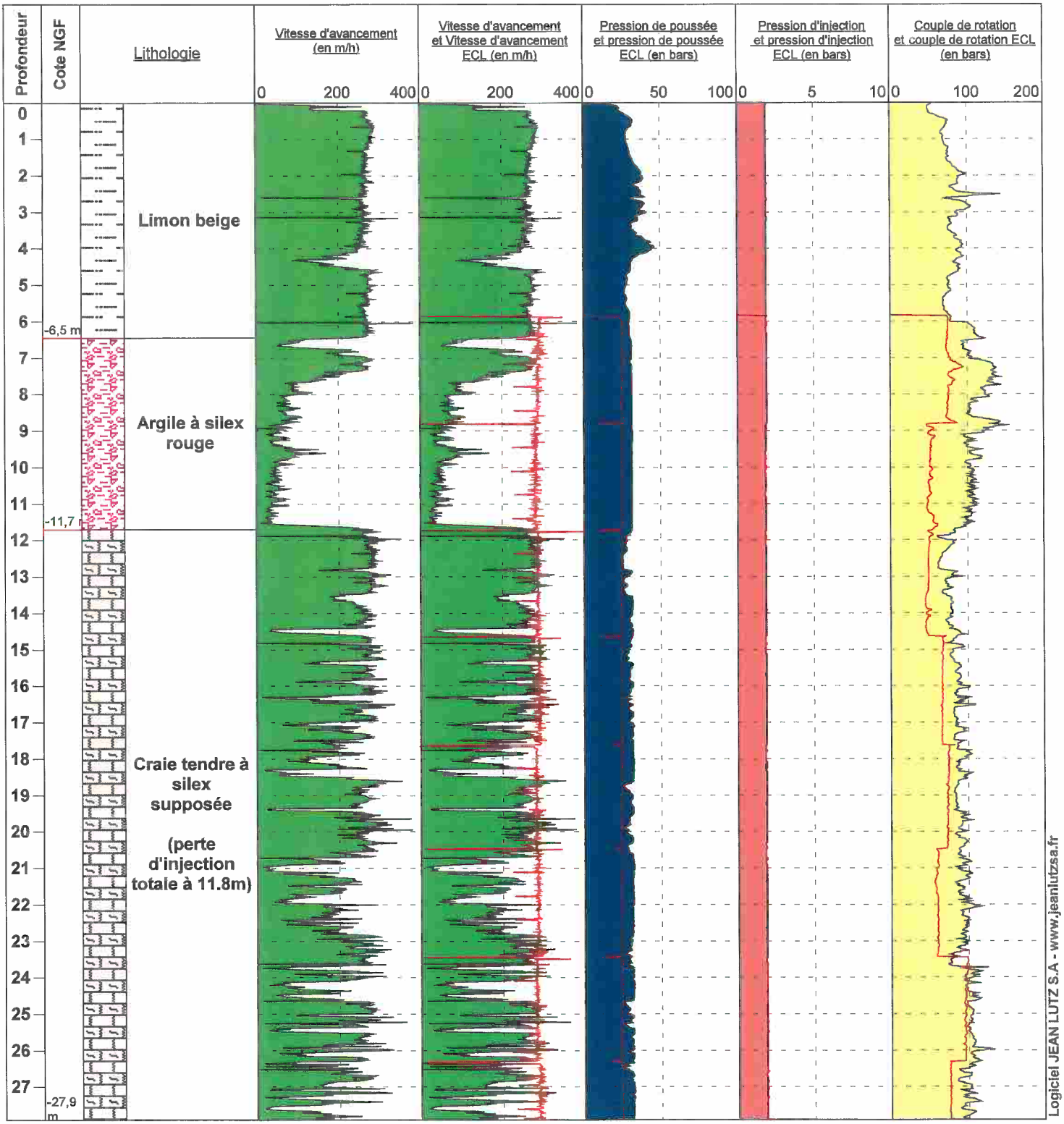

for&tec

Contrat 760965

Biville La Baignarde

Date	: 20/11/2013	Cote NGF	: 0	Profondeur	: 0,00 - 29,38 m
Heure début	: 11:43	Machine	: T 52	outils	: Tricône picots
Heure fin	: 12:23	Angle	:	Diamètre (mm)	: 120

1/150

Forage : SD6...

EXGTE 2.23/LC1EPF391FR

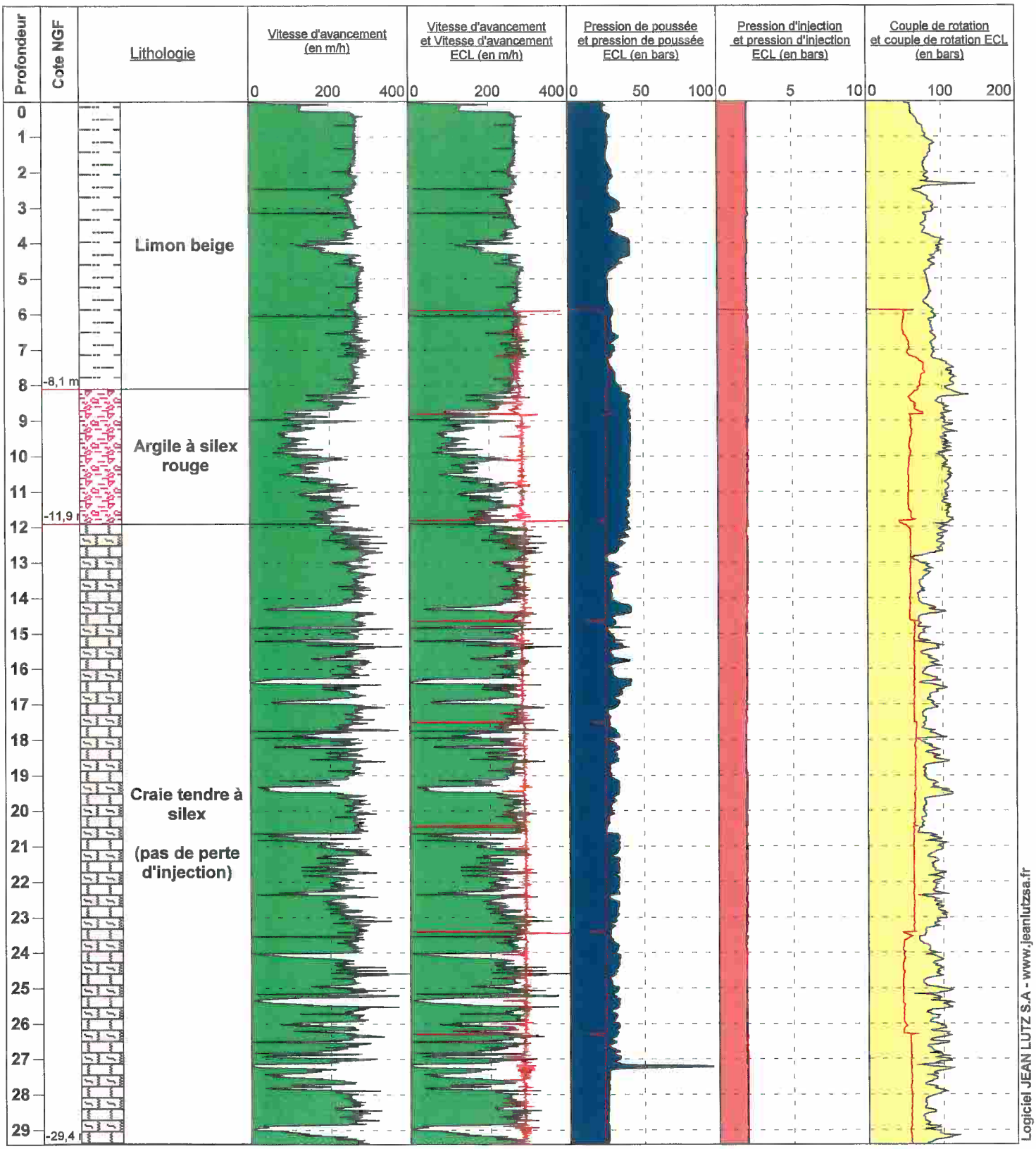

Logiciel JEAN LUTZ S.A - www.jeanlutzsa.fr

for&tec

Contrat 760965

Biville La Baignarde

Date	: 20/11/2013	Cote NGF	: 0	Profondeur	: 0,00 - 27,77 m
Heure début	: 12:33	Machine	: T 52	outils	: Tricône picots
Heure fin	: 13:22	Angle	:	Diamètre (mm)	: 120

1/150

Forage : SD7...

EXGTE 2.23/LC1EPF391FR

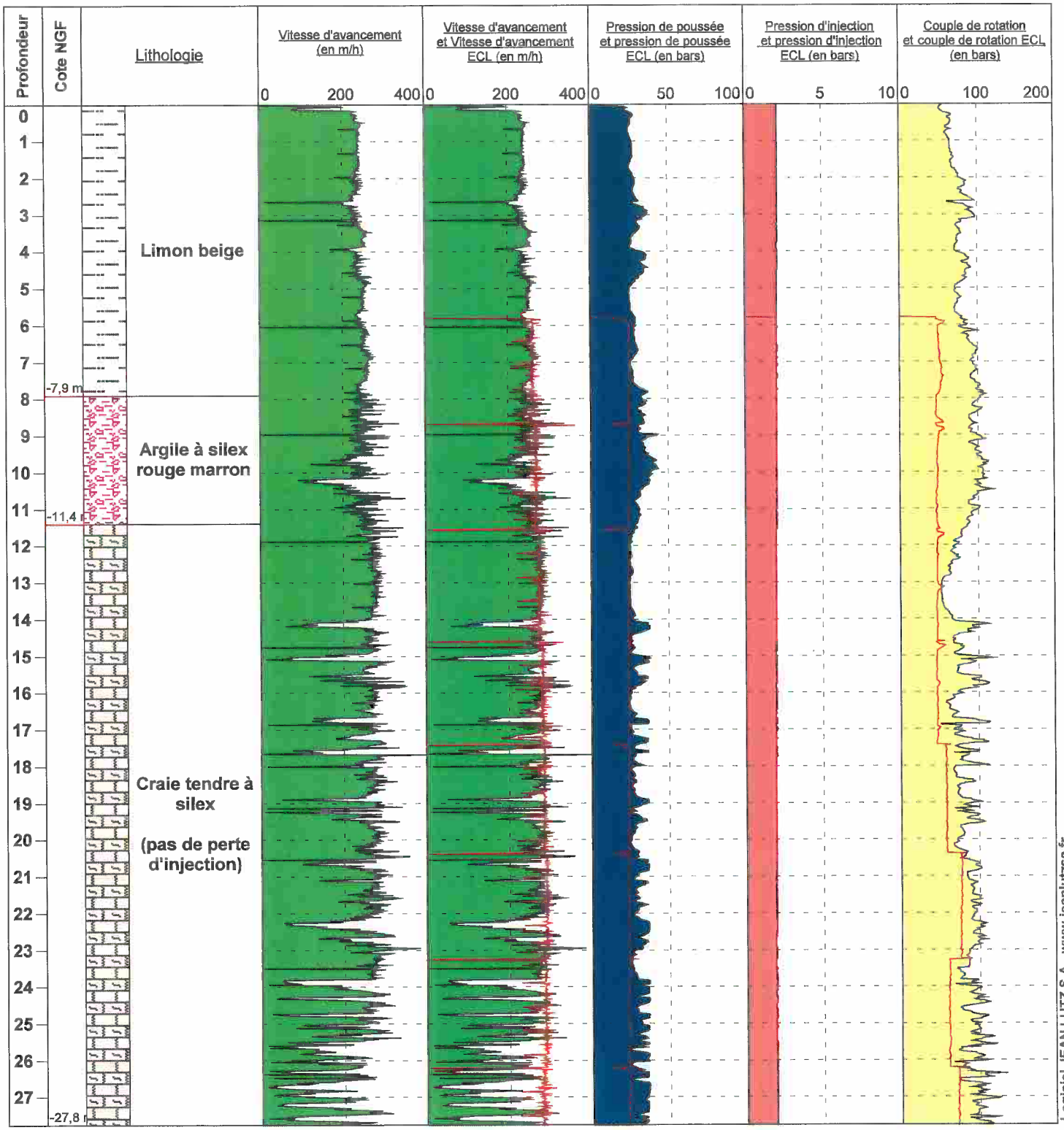

Logiciel JEAN LUTZ S.A - www.jeanlutzsa.fr

for&tec

Contrat 760965

Biville La Baignarde

Date	: 20/11/2013	Cote NGF	: 0	Profondeur	: 0,00 - 27,77 m
Heure début	: 13:38	Machine	: T 52	outils	: Tricône picots
Heure fin	: 14:27	Angle	:	Diamètre (mm)	: 120

1/150

Forage : SD8...

EXGTE 2.23/LC1EPF391FR

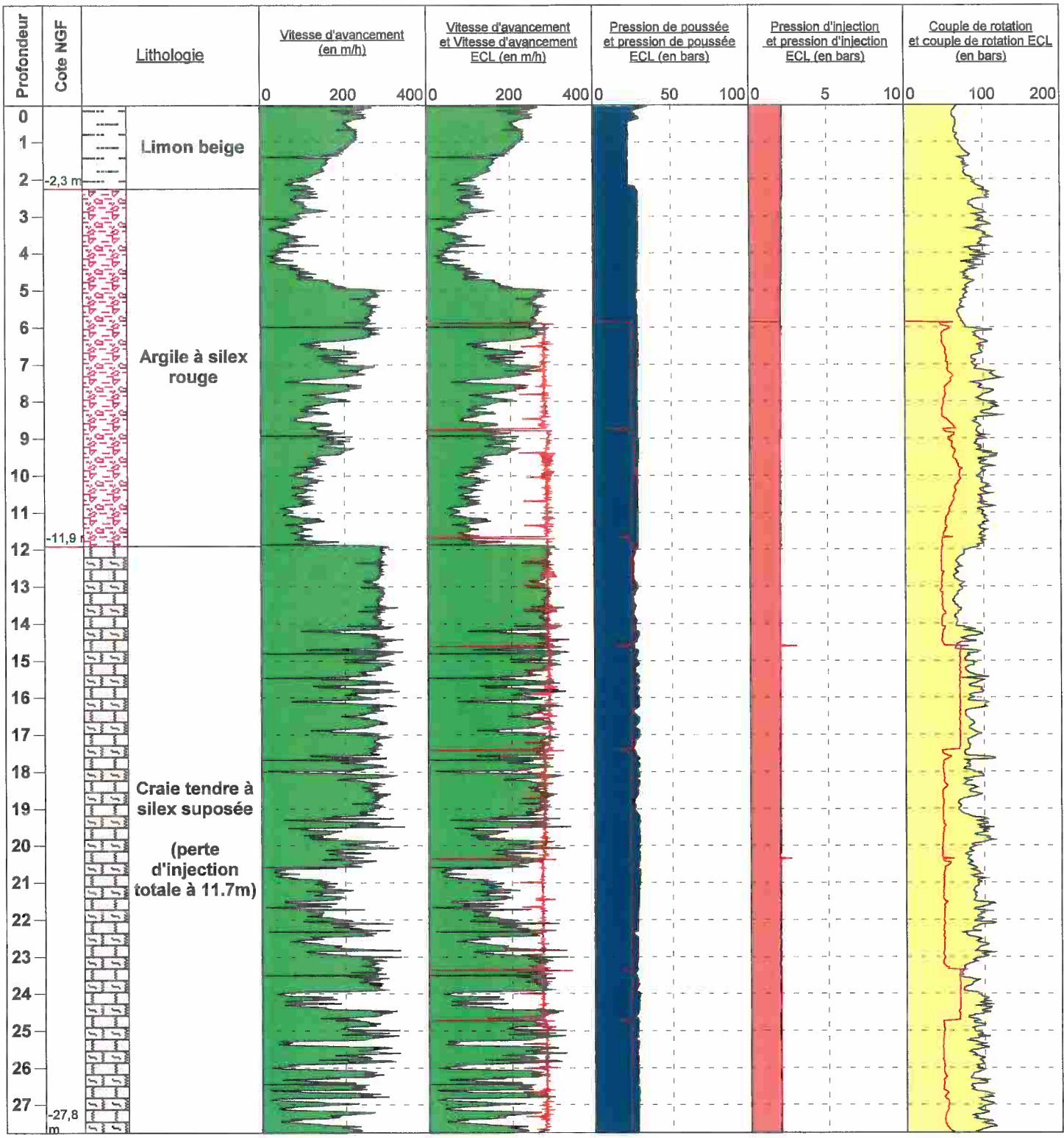

Logiciel JEAN LUTZ S.A - www.jeanlutzsa.fr

for&tec

Contrat 760965

Biville La Baignarde

Date	: 20/11/2013	Cote NGF	: 0	Profondeur	: 0,00 - 27,58 m
Heure début	: 14:33	Machine	: T 52	outils	: Tricône picots
Heure fin	: 15:30	Angle	:	Diamètre (mm)	: 120

1/150

Forage : SD9...

EXGTE 2.23/LC1EPF391FR

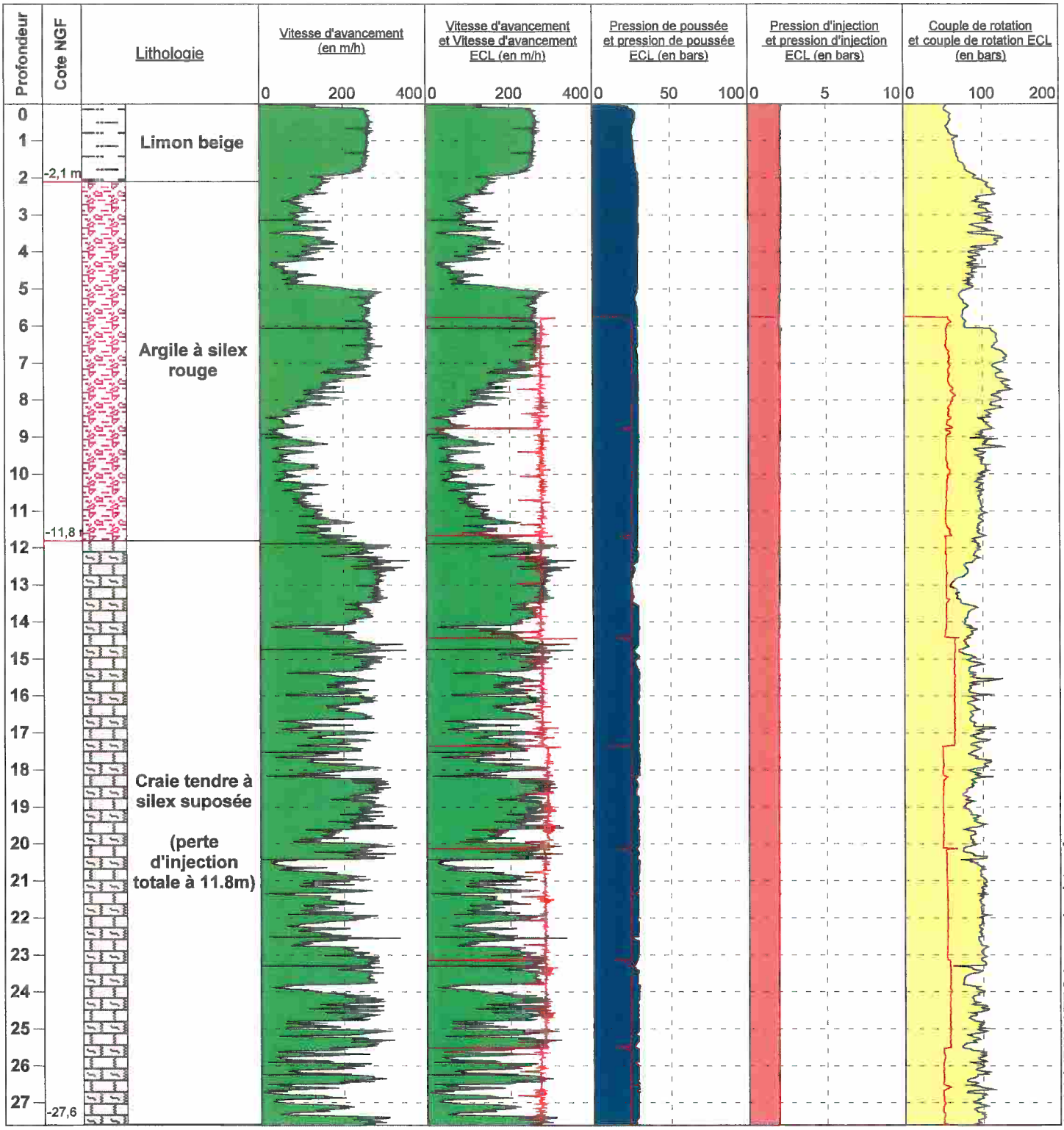

Logiciel JEAN LUTZ S.A - www.jeanlutzsa.fr

for&tec

Contrat 760965

Biville La Baignarde

Date	: 21/11/2013	Cote NGF	: 0	Profondeur	: 0,00 - 27,90 m
Heure début	: 07:40	Machine	: T 52	outils	: Tricône picots
Heure fin	: 08:30	Angle	:	Diamètre (mm)	: 120

1/150

Forage : SD10..

EXGTE 2.23/LC1EPF391FR

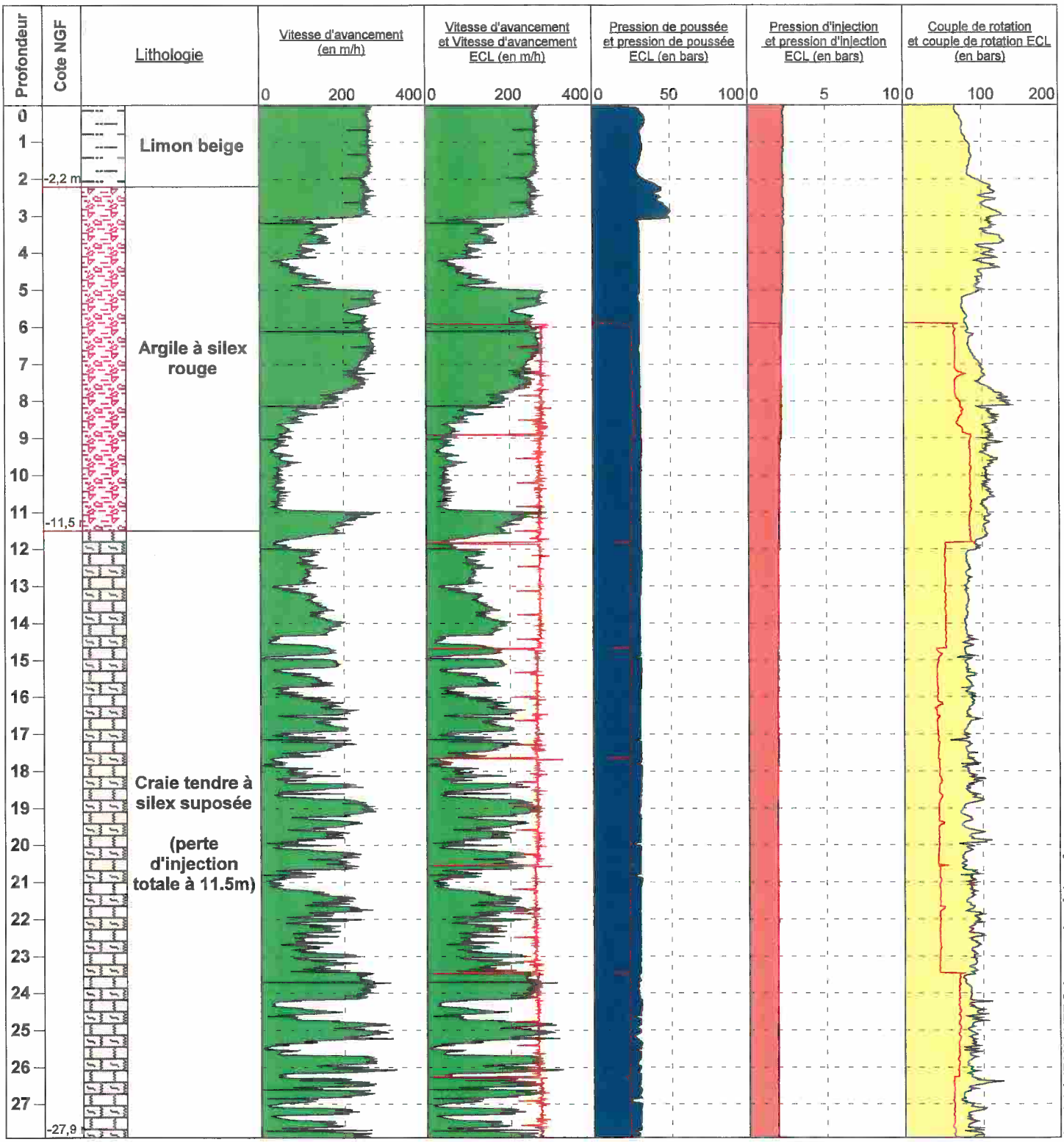

Logiciel JEAN LUTZ S.A - www.jeanlutzsa.fr

for&tec

Contrat 760965

Biville La Baignarde

Date	: 21/11/2013	Cote NGF	: 0	Profondeur	: 0,00 - 27,58 m
Heure début	: 08:38	Machine	: T 52	outils	: Tricône picots
Heure fin	: 09:19	Angle	:	Diamètre (mm)	: 120

1/150

Forage : SD11..

EXGTE 2.23/LC1EPF391FR

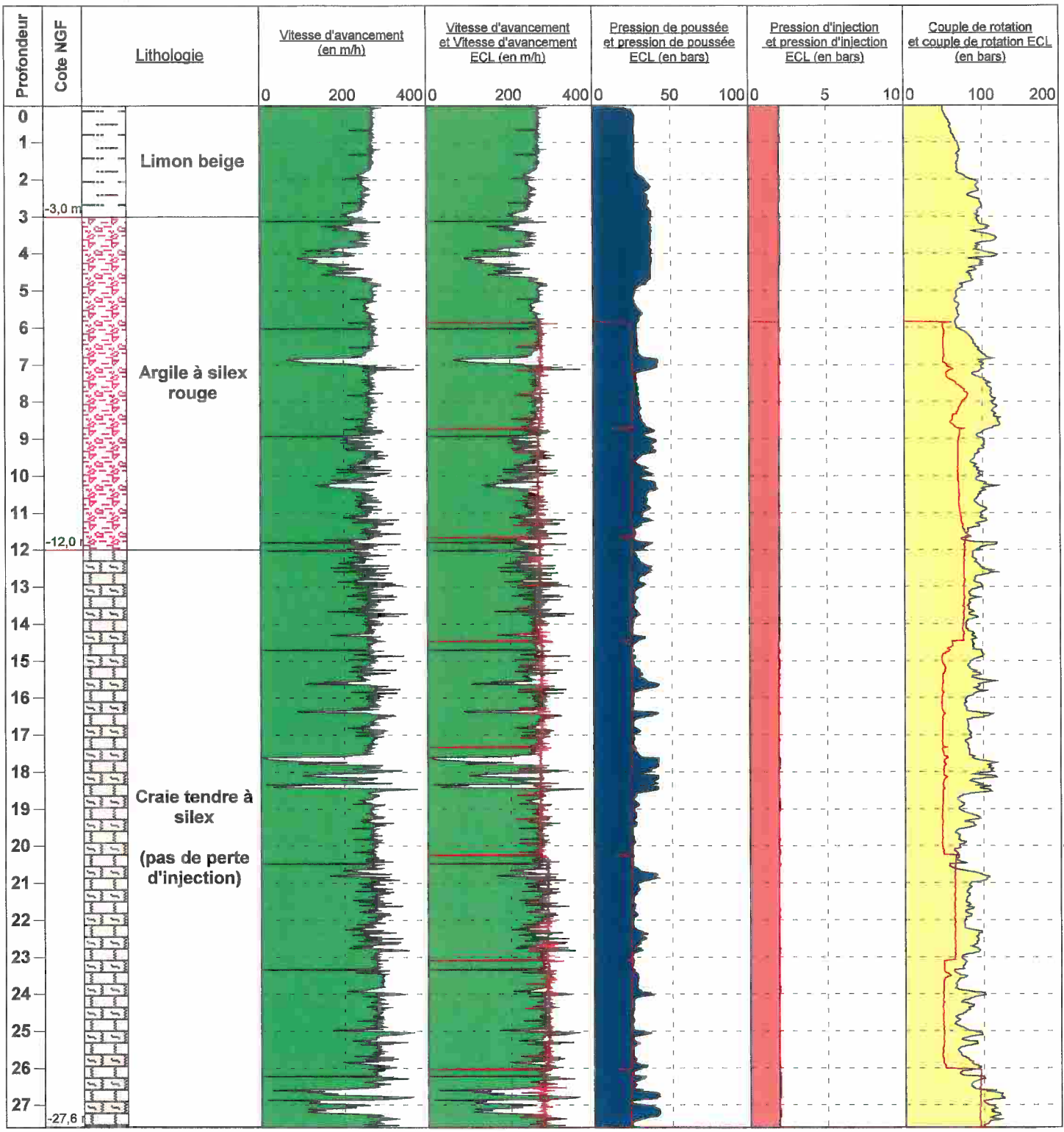

Logiciel JEAN LUTZ S.A - www.jeanlutzsa.fr

Indice n° : 76096-048

Indice issu des archives - non visible sur le terrain (localisé et de grandes dimensions - plans)

Localisation

Département : 76 - Seine-Maritime

Commune : Biville-la-Baignarde

Repères locaux

Hameau/Lieu-dit :

Autre (route, chemin...) :

Coordonnées

Système : *RFG93-CC50*

Orig. report carto : *Cadastre Napo non corrigé*

x :

y :

Précision :

Type de Report : *Aire limitée*

Contexte

Geomorphologique : *Plateau*

Altitude de la nappe : 105 m

Source : Atlas BRGM 2012-ME

Source(s) de l'information

Enrichissement du RICS initial :Alise / / mars 2010

Archives (Cf. fiche(s) détaillée(s) page(s) suivante(s))

Départementales || Réf.: 8S21 | Section: B | Parcelle: 110 | || Date: 23/12/1907 |
Communales anciennes || Section: B | Parcelle: 110 | || Date: /12/1907 |
Récentes || Auteur: BRGM | Réf.: BD cavités | |

Témoignages

Photo aérienne

Terrain

- ☐ Effondrement
- ☐ Affaissement-dépression
- ☐ Zone remblayée
- ☐ Puits
- ☐ Entrée à flanc de coteaux (cavage)
- ☐ Arbre isolé
- ☐ Autre :
- ☐ Aucun

Géométrie :

- ☐ Circulaire — Diamètre (m) # — Profondeur max (m) #
- ☐ Quelconque — Longueur min (m) # — Longueur max (m) #

Observations

Origine probable de l'indice

Type

- ☑ Carrière souterraine
- ☐ Carrière à ciel ouvert
- ☐ Carrière type inconnu
- ☐ Karstique (Naturel)
- ☐ Indéterminé
- ☐ Puits à eau

Matière extraite

- ☑ Marne
- ☐ Pierre de taille
- ☐ Cailloux
- ☐ Argile
- ☐ Sable

Commentaires

Indice 76096-048 / Détail document d'archives anciennes

Origine du document

Archives communales

Cote :

Elements extraits

Date du document : /12/1907
Type ouvrage :
Déclarant : BOULON Jules
Locataire ou fermier : BOULON Jules
Propriétaire : DUFOUR

Elements de localisation

Plan de localisation : OUI *Echelle :*
Lieu-dit :
Cadastre de référence : Napoléonien
Référence parcellaire : *Section :* B *Parcelle :* 110
Autre information :
Observations : Déclaration d'ouverture d'une marnière souterraine // directions des galeries selon contraintes d'exploitation

Elements de dimensionnement déclarés

Plan d'extension : *Echelle :*
Caractéristiques puits : *Profondeur* */ Diamètre* */ Maçonné*
Volume exploité :
Nombre d'étage(s) :
Chambres(s) :
Observations :

Indice 76096-048 / Détail document d'archives anciennes

Origine du document

Archives départementales

Cote : 8S21

Elements extraits

Date du document : 23/12/1907
Type ouvrage :
Déclarant : BOULON Jules
Locataire ou fermier :
Propriétaire :

Elements de localisation

Plan de localisation : *Echelle :*
Lieu-dit :
Cadastre de référence : Napoléonien
Référence parcellaire : *Section :* B *Parcelle :* 110
Autre information :
Observations : Déclarations d'ouverture de carrières - Registres d'enregistrement // Numéro d'ordre : 5715

Elements de dimensionnement déclarés

Plan d'extension : *Echelle :*
Caractéristiques puits : *Profondeur* */ Diamètre* */ Maçonné*
Volume exploité :
Nombre d'étage(s) :
Chambres(s) :
Observations :

Indice 76096-048 / Détail document d'archives récentes

Origine du document	*Auteur :* **BRGM** *Référence :* **BD cavités** *Date :*	
Informations extraites	**Indice n° HNO0018658AA de la BD cavités**	
Elements de localisation	*Plan de localisation :* *Lieu-dit :* *Autre information :*	*Echelle :*
Elements de dimensionnement	*Plan d'extension :*	*Echelle :*
Remarques		

A Monsieur le Maire de Biville la Baignar

REPUBLIQUE FRANÇAISE 2 MES 10 EN SUS cen. 50

2489

Monsieur,

Je soussigné Boulon Jules, cultivateur, dem
rant à Biville la Baignarde, ai l'honneur de
vous informer que j'ai ouvert aujourd'hui qu
torze décembre mil neuf cent sept, une carri
avec galeries souterraines pour extraction de m
L'orifice de cette carrière est situé sur une
pièce de terre portant le N° 110 de la section
du plan cadastral que j'occupe comme ferm
de Monsieur Dufour Fermin, propriétaire domi
à Auffay et se trouve à environ soixante
dix mètres des chemins et autres propriétai
les plus rapprochés.
Le plan est d'autre part.
Les galeries pourront suivre diverses dire
tions selon les facilités du travail.
Veuillez agréer, Monsieur le Maire, l'assure
de mon respect.
Biville la Bgde le 14 Xbre 1907

Boulon

La présente déclaration transmise à Monsieur le Sou
Préfet de Dieppe avec prière de la communiquer
Monsieur l'Ingénieur en chef des Mines.
Mairie de Biville la Bgde le 14 Décembre 1907
Le Maire,
le Gagé


ancienne route de Rolon
M. Dufour
M. Dufour
M. Avenel

N° d'ordre.	NOM ET PRÉNOMS du déclarant.	COMMUNE ou a lieu l'exploitation de la carrière.	SECTION cadastrale.	NUMÉROS du cadastre.	DATE DE LA COMMUNICATION à la Préfecture.	DATE DE LA COMMUNICATION au service des Mines.
5684	Leroy Eugène	La Chaussée	A	111	4 déc. 07	4 déc. 07
5685	Duval Harold	Heugleville s/Scie (Ste Hildevarde)	F	127	5 déc. 07	5 déc. 07
5686	Legendre Armand	Bons	E	242	d	d
~~5687~~ 5689	Avenel Alphonse	Sierville	A	267	17 déc. 07	17 déc. 07
5690	Patry Léonard	Longueville	A	413	17 déc 07	18 déc 07
5691	Cte d'Auray de St Pons	Ste Austreberthe	A	81	d	d
5692	Croul Georges	Ste Geneviève	A	132, 133, 134	d	d
5693	Godquin Octave	Ste Marton le Gaillard	G	101	d	d
5694	Leclerc Louis	Ouville	B	269	19 déc. 07	19 déc. 07
5695	Bouteiller Alfred	Bosc le Hard	A	89	d	d
5696	Pérouille Paul	d	E	118	d	d
5697	Boyard Paul	Catelier	—	334	d	d
5698	Marescot Albert	Bouffreville le Corbeline	E	14	d	d
5699	Trohay Pierre	Blainville Crevon	—	16	d	d
5700	Vassard Laurent	Tréport	—	216 217	20 décembre 07	20 déc 07
5701	Blondel Sébastien	La Cigue	D	2	d	d
5702	Lecoq Jean	d	A	160	d	d
5703	Débris Louis	Gerville	-	17	21 déc. 07	21 déc. 07
5704	Leroy Georges	Offranville	D	148 bis	d	d
5705	Delamare Paul	Biville la Baignarde	B	—	d	d
5706	Vilfroix Albert	Eclavelle	B	145	d	d
5707	Gallard Augustin	Grémonville	B	75	d	d
5708	Beauvais Georges	Fontaine le Dun	A	176	d	d
5709	Jourdainne Pierre	Motteville	B	339	d	d
5710	Brière Albert	Varengeville	C	149	23 déc. 07	23 déc. 07
5711	Dère Georges	Bennetot	A	59	d	d
5712	Perier Louis	Etampuis	B	138	d	d
5713	Jules Morel	Bacqueville	A	108	d	d
5714	Lheureux Pierre	Brachy	F	6 et 7	d	d
5715	Boulon jules	Biville la Baignarde	B	110	d	d
5716	Vattier Emile	Gerly	B	61 et 62	d	d
5717	Fournier Pierre	Ste Georges s/ Fontaine	B	262 263 264 265	d	d
5718	Degrémont Albert	Esteville	A	15	d	d
5719	Levasseur Louis	Erouville Alliquerville	D	116	24 déc. 07	24 déc 07
5720	Crépin Ch.	Ste Beuve en Val	B	60	d	d
5721	Vrandier jules	Offranville	D	283	d	d

N° d'ordre.	NOM ET PRÉNOMS du déclarant.	COMMUNE ou a lieu l'exploitation de la carrière.	SECTION cadastrale.	NUMÉROS du cadastre.	DATE DE LA COMMUNICATION à la Préfecture.	DATE DE LA COMMUNICATION au service des Mines.
5722	Fresnay Casimir	Offranville	A	210	24 Déc. 07	24 Déc. 07
5723	Martine jules	Gonnerville	A	514	d	d
5724	Hildevert Vincent	St Maclou de Folleville	C	136	d	d
5725	Halin jean	Angiens	D	456	d	d
5726	Enault Alphonse	Cailleville	C	348	d	d
5727	Théophile Démarest	Batiénille	B	2	d	d
5728	Dlle Suzanne	Argues la Bataille	B	328	d	d
5729	Lamotte André	Manchonville	—	24	26 Déc. 07	26 Déc. 07
5730	E. Vièbe	Havre	—	—	d	d
5731	Duval Paul	Envermeu s/Bucky	A	32	d	d
5732	Lardant Vve	Grouchet St Saveur	B	302	d	d
5733	Lefebvre Albert	Belmesnil	A	269	d	d
5734	Vte Alexis Cappon	Veauville les Baons	A	24	27 déc. 07	27 déc. 07
5735	Casanova Henri	Ecretteville les Baons	B	292	d	d
5736	Saffrey E.	La Mailleraye et St Midard	A et B	6 et 309	28 déc. 07	28 déc. 07
5737	Hubert	Gonfreville l'Orcher	B	153	d	d
5738	Lebourg Emile	Thil Manneville	A	16	d	d
5739	Cuve François	Chapelle s/ Dun	B	7	30 déc. 07	30 déc. 07
5740	Fauvel Henri	St Valery en Caux	A	165	d	d
5741	Clatot Frédéric	Croismare	B	302	d	d
5742	Françoise Prosper	Arrenemeuil	B	7. 8. 10	31 déc. 07	31 déc. 07
5743	Buquet frères	St Denis s/ Scie	A	4	d	d
5744	Roult Emile	Limberville	A	51	d	d
5745	Simeon Pascal (Prénom gothique)	Varneville Bretteville	D	60	d	d
5746	Dumesnil Abel	Grigneuseville	A	170	d	d
5747	Dupuis Marcel	Blainville Crevon	Cne Bruny	21	3 pièces 08	3 pièces 08
5748	Perrier Jean Bte représenté par Valleau Paul	Sierville	B	199	d	d
5749	Lemarchand Jules	Rocquemont	A	165	d	d
5750	Vacaisse Henri (Prénom gothique)	— d —	B	437	d	d
5751	Laurents Eugène	St Pierre Bénouville	B	286	d	d
5752	Barbelet Pierre	Auzouville s/ Ternoal	A	35	d	d
5753	Lerouvel Georges	Rocquemont	B	489	5 janvier	7 janvier
5754	Cadot Léon	Thil Manneville	B	53	d	d
8	Salbray Emile	— d —	A	73	d	d
6	Cte Alexis de Croismare	St Nicolas d'Aliermont	A	71	d	d
5757	Brunel Louis	— d —	E	106	d	d

explor-e - contact@explor-e.fr - Tél : 02 35 95 14 85 Indice n° 76096-048 MAJ le 01/09/2024 Edition du : 07/01/2025 Page 6 / 7

Archive associée : AD-A

brgm

Cavités souterraines

Abandonnées "hors mines"

Fiche synthétique de la cavité : HNO0018658AA

Vous pouvez télécharger cette fiche synthétique au format ASCII.

Fiche détaillée Exporter la fiche

(*) Seuls les champs qui contiennent des données connues sont affichés à l'écran

Type de cavité :	Carrière
Origine de la source :	BRGM
Nom :	Marnière lieu dit 'le four à chaux'
Département :	Seine-Maritime
Commune :	BIVILLE-LA-BAIGNARDE
Positionnement de la cavité :	approché
Coordonnées X (Lambert II étendu) :	507622
Coordonnées Y (Lambert II étendu) :	2526749
Précision des coordonnées :	50 m
Repérage de la cavité :	orifice visible
Connaissance :	par ouvrages
Accès :	inconnu
Date de validité des informations :	01/01/1995

Indice n° : 76096-049

Indice recensé en archive(s) - non visible sur le terrain

Localisation

Département : 76 - Seine-Maritime

Commune : Biville-la-Baignarde

Repères locaux

Hameau/Lieu-dit : le-Bois-Mègle

Autre (route, chemin...) :

Coordonnées

Système : *RFG93-CC50*

Orig. report carto : *Cadastre Napo non corrigé*

x :

y :

Précision :

Type de Report : *Linéaire*

Contexte

Geomorphologique : *Plateau*

Altitude de la nappe : 110 m

Source : Atlas BRGM 2012-ME

Source(s) de l'information

Enrichissement du RICS initial :Alise / / mars 2010

Archives (Cf. fiche(s) détaillée(s) page(s) suivante(s))

Départementales || Réf.: 8S21 | Section: B | Parcelle: ?? | || Date: 21/12/1907 |
Communales anciennes || Section: B | Parcelle: ?? | || Date: 18/12/1907 |
Récentes || Auteur: BRGM | Réf.: BD cavités | |

Témoignages

Photo aérienne

Terrain

- ☐ Effondrement
- ☐ Affaissement-dépression
- ☐ Zone remblayée
- ☐ Puits
- ☐ Entrée à flanc de coteaux (cavage)
- ☐ Arbre isolé
- ☐ Autre :
- ☐ Aucun

Géométrie :

- ☐ Circulaire — Diamètre (m) # — Profondeur max (m) #
- ☐ Quelconque — Longueur min (m) # — Longueur max (m) #

Observations

Origine probable de l'indice

Type

- ☑ Carrière souterraine
- ☐ Carrière à ciel ouvert
- ☐ Carrière type inconnu
- ☐ Karstique (Naturel)
- ☐ Indéterminé
- ☐ Puits à eau

Matière extraite

- ☑ Marne
- ☐ Pierre de taille
- ☐ Cailloux
- ☐ Argile
- ☐ Sable

Commentaires

Alise : D'après les informations contenues sur le plan de la déclaration d'ouverture, il semble s'agir de la section A et non de la section B. Informations géographiques ne permettant pas une localisation précise, conservation d'un segment de 50m.

Indice 76096-049 / Détail document d'archives récentes

Origine du document	*Auteur :*	**BRGM**
	Référence :	**BD cavités**
	Date :	
Informations extraites	**Indice n° HNO0018614AA de la BD cavités**	
Elements de localisation	*Plan de localisation :*	*Echelle :*
	Lieu-dit :	
	Autre information :	
Elements de dimensionnement	*Plan d'extension :*	*Echelle :*
Remarques		

Indice 76096-049 / Détail document d'archives anciennes

Origine du document	***Archives départementales***		
	Cote :	**8S21**	
Elements extraits	*Date du document :*	**21/12/1907**	
	Type ouvrage :		
	Déclarant :		
	Locataire ou fermier :		
	Propriétaire :		
Elements de localisation	*Plan de localisation :*		*Echelle :*
	Lieu-dit :		
	Cadastre de référence :	**Napoléonien**	
	Référence parcellaire :	*Section :* **B**	*Parcelle :* **??**
	Autre information :		
	Observations :	**Déclarations d'ouverture de carrières - Registres d'enregistrement // Numéro d'ordre : 5705**	
Elements de dimensionnement déclarés	*Plan d'extension :*		*Echelle :*
	Caractéristiques puits :	*Profondeur*	*/ Diamètre* */ Maçonné*
	Volume exploité :		
	Nombre d'étage(s) :		
	Chambres(s) :		
	Observations :		

Indice 76096-049 / Détail document d'archives anciennes

Origine du document	*Archives communales*	
	Cote :	
Elements extraits	*Date du document :*	**18/12/1907**
	Type ouvrage :	
	Déclarant :	**DELAMARE Paul**
	Locataire ou fermier :	
	Propriétaire :	**Mme la Duchesse de CONEGLIANO**
Elements de localisation	*Plan de localisation :*	*Echelle :*
	Lieu-dit :	
	Cadastre de référence :	**Napoléonien**
	Référence parcellaire :	*Section :* **B** *Parcelle :* **??**
	Autre information :	
	Observations :	**Déclaration d'ouverture d'une carrière souterraine de marne // "numéro illisible sur le plan cadastral" // Galeries fonction des contraintes d'exploitation**
Elements de dimensionnement déclarés	*Plan d'extension :*	*Echelle :*
	Caractéristiques puits :	*Profondeur* */ Diamètre* */ Maçonné*
	Volume exploité :	
	Nombre d'étage(s) :	
	Chambres(s) :	
	Observations :	

A Monsieur le Maire de Biville la Baignar

REPUBLIQUE FRANÇAISE 2 MES 10 ENSUS cen. 50

2489

Monsieur,

Je soussigné, Delamare Paul, cultivateur, meurant à Biville la Baignarde, ai l'honneur de v informer que j'ai ouvert aujourd'hui du huit d bre mil neuf cent sept, une carrière avec galeri souterraines pour extraction de marne.
L'orifice de cette carrière est situé sur une pi de terre de la section B et dont le numéro en sible sur le plan cadastral et dont le numér est illisible sur le plan cadastral, que j'occup comme fermier de Madame la Duchesse de Co gliano, propriétaire, domiciliée à Paris et trouve à environ 80 mètres du propriétaire plus rapproché.
Le plan est d'autre part.
Les galeries pourront suivre diverses directio selon des facilités du travail.
Veuillez agréer, Monsieur le Maire l'assurance mon respect.
Biville la Bgde le 18 Xbre 1907.

P. Delama

La présente déclaration est transmise Monsieur le Sous-Préfet de Dieppe, avec

prière de la communiquer à Monsieur
l'Ingénieur en chef des Mines
Mairie de Biville la Ligue le 18 Décembre 1907
Pour le Maire :
L'adjoint :
Boulenge

MAIRIE de BIVILLE-la-BAIGNARDE (Seine-Inférieure)

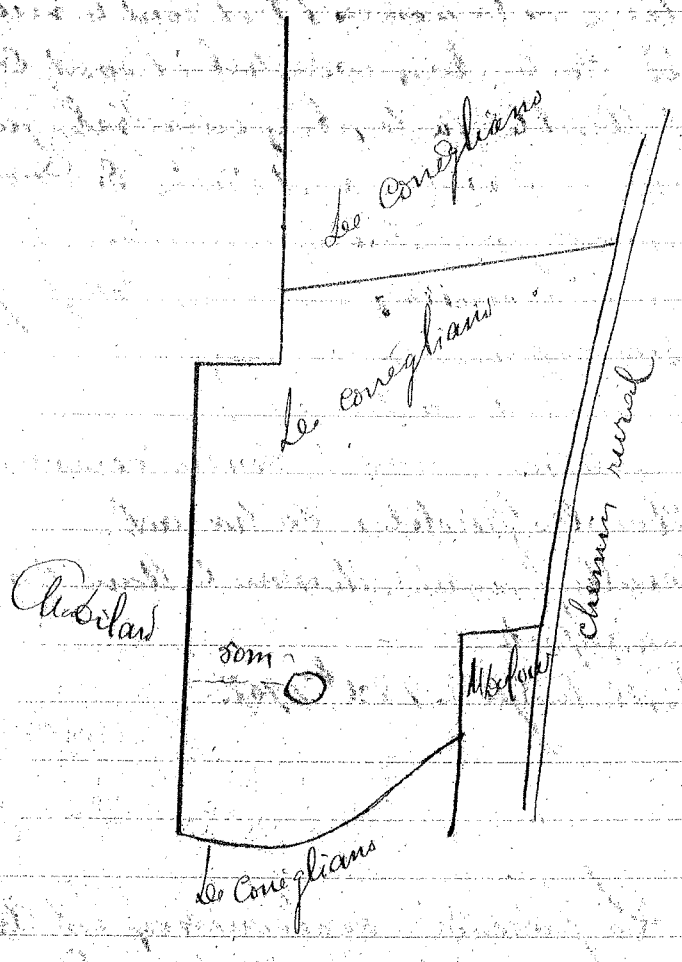

N° d'ordre.	NOM ET PRÉNOMS du déclarant.	COMMUNE ou a lieu l'exploitation de la carrière.	SECTION cadastrale.	NUMÉROS du cadastre.	DATE DE LA COMMUNICATION à la Préfecture.	DATE DE LA COMMUNICATION au service des Mines.
5684	Leroy Eugène	La Chaussée	A	111	4 déc. 07	4 déc. 07
5685	Duval Harold	Heugleville s/Scie (Ste Hildevarde)	F	127	5 déc. 07	5 déc. 07
5686	Legendre Armand	Bons	E	242	d	d
~~5687~~ 5689	Avenel Alphonse	Sierville	A	267	17 déc. 07	17 déc. 07
5690	Patry Léonard	Longueville	A	413	17 déc 07	18 déc 07
5691	Cte d'Auray de St Pons	Ste Austreberthe	A	81	d	d
5692	Croul Georges	Ste Geneviève	A	132, 133, 134	d	d
5693	Godquin Octave	Ste Marton le Gaillard	G	101	d	d
5694	Leclerc Louis	Ouville	B	269	19 déc. 07	19 déc. 07
5695	Bouteiller Alfred	Bosc le Hard	A	89	d	d
5696	Sicoulle Paul	d	E	118	d	d
5697	Boyard Paul	Catelier	—	334	d	d
5698	Marescot Albert	Bouffreville la Corbeline	E	14	d	d
5699	Trohay Pierre	Blainville Crevon	—	16	d	d
5700	Vassard Laurent	Tréport	—	216 217	20 décembre 07	20 déc 07
5701	Blondel Sébastien	La Cigue	D	2	d	d
5702	Lecoq Jean	d	A	160	d	d
5703	Debris Louis	Gerville	-	17	21 déc. 07	21 déc. 07
5704	Leroy Georges	Offranville	D	148 bis	d	d
5705	Delamare Paul	Biville la Baignarde	B	—	d	d
5706	Velfroix Albert	Eclavelles	B	145	d	d
5707	Gaillard Augustin	Grémonville	B	75	d	d
5708	Beauvais Georges	Fontaine le Dun	A	176	d	d
5709	Gendarmerie Paris	Motteville	B	339	d	d
5710	Brière Albert	Varengeville	C	149	23 déc. 07	23 déc. 07
5711	Dère Georges	Bennetot	A	59	d	d
5712	Perier Louis	Etampuis	B	138	d	d
5713	Jules Morel	Bacqueville	A	108	d	d
5714	Lheureux Pierre	Brachy	F	6 et 7	d	d
5715	Boulon Jules	Biville la Baignarde	B	110	d	d
5716	Vattier Emile	Sery	B	61 et 62	d	d
5717	Fournier Pierre	Ste Georges s/Fontaine	B	2 et 3 et 3 bis et 3 ter	d	d
5718	Degrémont Albert	Esteville	A	15	d	d
5719	Levasseur Louis	Croville Alliquerville	D	116	24 déc. 07	24 déc 07
5720	Crépin Ch.	Ste Beuve en Val	B	60	d	d
5721	Vrandier Jules	Offranville	D	283	d	d

N° d'ordre.	NOM ET PRÉNOMS du déclarant.	COMMUNE ou a lieu l'exploitation de la carrière.	SECTION cadastrale.	NUMÉROS du cadastre.	DATE DE LA COMMUNICATION à la Préfecture.	DATE DE LA COMMUNICATION au service des Mines.
5722	Fresnay Casimir	Offranville	A	210	24 Déc. 07	24 Déc. 07
5723	Martine Jules	Gonnerville	A	514	d	d
5724	Feldevert Vincent	Ste Maclou de Folleville	C	136	d	d
5725	Malin Jean	Angiens	D	456	d	d
5726	Ernault Alphonse	Cailleville	C	348	d	d
5727	Théophile Démarest	Batteville	B	2	d	d
5728	Dame Suzanne	Aque la Bataille	B	328	d	d
5729	Lamotte André	Manchonville	—	24	26 Déc. 07	26 Déc. 07
5730	E. Vièbe	Havre	—	—	d	d
5731	Duval Paul	Envermeu s/Bucky	A	32	d	d
5732	Lardant Vve	Grachet St Saëns	B	302	d	d
5733	Lefebvre Albert	Belmesnil	A	269	d	d
5734	Vte Alexis Cappon	Veauville les Baons	A	24	27 déc. 07	27 déc. 07
5735	Casanova Henri	Ecretteville les Baons	B	292	d	d
5736	Saffrey E.	La Meilleraye et St Midard	A et B	6 et 309	28 déc. 07	28 déc. 07
5737	Hubert	Gonfreville l'Orcher	B	153	d	d
5738	Lebourg Emile	Thil Manneville	A	16	d	d
5739	Luce François	Chapelle s/Dun	B	7	30 déc. 07	30 déc. 07
5740	Fauvel Henri	St Valery en Caux	A	165	d	d
5741	Clatot Frédéric	Croismare	B	302	d	d
5742	Françoise Prosper	Arrenemeuil	B	7. 8. 10	31 déc. 07	31 déc. 07
5743	Buquet frères	St Denis s/Scie	A	4	d	d
5744	Roult Emile	Lamberville	A	51	d	d
5745	Simeon Pascal (Avenel gendre)	Varneville Bretteville	D	60	d	d
5746	Dumesnil Abel	Grigneuseville	A	170	d	d
5747	Dupuis Marcel	Blainville Crevon	Cne Bracy	21	3 pièces 08	3 pièces 08
5748	Perrier Jean Bte représenté par Valleux Paul	Sierville	B	199	d	d
5749	Lemarchand Jules	Rocquemont	A	165	d	d
5750	Vacaisse Henri (suite à 5746 bis)	— d —	B	437	d	d
5751	Laurent Emile	St Pierre Bénouville	B	286	d	d
5752	Barbelet Pierre	Auzouville s/Ry	A	35	d	d
5753	Lerouvel Georges	Rocquemont	B	489	5 janvier	7 janvier
5754	Cadot Léon	Thil Manneville	B	53	d	d
8	Salbray Emile	— d —	A	73	d	d
6	Cte Alexis de Croismare	St Nicolas d'Aliermont	A	71	d	d
5757	Brunel Louis	— d —	E	106	d	d

explor-e - contact@explor-e.fr - Tél : 02 35 95 14 85 Indice n° 76096-049 MAJ le 01/09/2024 Edition du : 07/01/2025 Page 6 / 7

Archive associée : AD-A

brgm

Cavités souterraines
Abandonnées "hors mines"

Fiche synthétique de la cavité : HNO0018614AA

Vous pouvez télécharger cette fiche synthétique au format ASCII.

Fiche détaillée Exporter la fiche

(*) Seuls les champs qui contiennent des données connues sont affichés à l'écran

Type de cavité :	Carrière
Origine de la source :	BRGM
Nom :	Marnière plaine de Béteau
Département :	Seine-Maritime
Commune :	BIVILLE-LA-BAIGNARDE
Positionnement de la cavité :	précis
Coordonnées X (Lambert II étendu) :	506243
Coordonnées Y (Lambert II étendu) :	2526229
Précision des coordonnées :	25 m
Repérage de la cavité :	orifice visible
Connaissance :	par ouvrages
Accès :	inconnu
Date de validité des informations :	01/01/1995

Indice n° : 76096-050

Indice issu des archives - non visible sur le terrain (localisé et de grandes dimensions - plans)

Localisation

Département : 76 - Seine-Maritime

Commune : Biville-la-Baignarde

Repères locaux

Hameau/Lieu-dit : le Fresne

Autre (route, chemin...) :

Coordonnées

Système : *RFG93-CC50*

Orig. report carto : *Cadastre Napo non corrigé*

x :

y :

Précision :

Type de Report : *Aire limitée*

Contexte

Geomorphologique : *Plateau*

Altitude de la nappe : 100 m

Source : Atlas BRGM 2012-ME

Source(s) de l'information

Enrichissement du RICS initial :Alise / / mars 2010

Archives (Cf. fiche(s) détaillée(s) page(s) suivante(s))

Départementales || Réf.: 8S21 | Section: B | Parcelle: 12 | || Date: 27/09/1906 |
Communales anciennes || Section: B | Parcelle: 12 | || Date: 24/09/1906 |

Témoignages

Lieu	Déclarant	Date	Observations / déclarations
Enquête orale	*N°42-67*	*??*	*Alise : sans commentaire*

Photo aérienne

Terrain

- ☐ Effondrement
- ☐ Affaissement-dépression
- ☐ Zone remblayée
- ☐ Puits
- ☐ Entrée à flanc de coteaux (cavage)
- ☐ Arbre isolé
- ☐ Autre :
- ☐ Aucun

Géométrie :

- ☐ Circulaire — Diamètre (m) # — Profondeur max (m) #
- ☐ Quelconque — Longueur min (m) # — Longueur max (m) #

Observations

Origine probable de l'indice

Type

- ☑ Carrière souterraine
- ☐ Carrière à ciel ouvert
- ☐ Carrière type inconnu
- ☐ Karstique (Naturel)
- ☐ Indéterminé
- ☐ Puits à eau

Matière extraite

- ☑ Marne
- ☐ Pierre de taille
- ☐ Cailloux
- ☐ Argile
- ☐ Sable

Commentaires

Alise : Informations géographiques ne permettant pas une localisation précise, conservation d'une zone de rayon de 50m.

Indice 76096-050 / Détail document d'archives anciennes

Origine du document

Archives communales

Cote :

Elements extraits

Date du document : 24/09/1906
Type ouvrage :
Déclarant : HUET Emile
Locataire ou fermier : HUET Emile
Propriétaire : LETELLIER Léon

Elements de localisation

Plan de localisation : *Echelle :*
Lieu-dit :
Cadastre de référence : Napoléonien
Référence parcellaire : *Section :* B *Parcelle :* 12
Autre information :
Observations : Déclaration d'ouverture d'une marnière souterraine // directions des galeries fonction des contraintes d'exploitation

Elements de dimensionnement déclarés

Plan d'extension : *Echelle :*
Caractéristiques puits : *Profondeur* */ Diamètre* */ Maçonné*
Volume exploité :
Nombre d'étage(s) :
Chambres(s) :
Observations :

Indice 76096-050 / Détail document d'archives anciennes

Origine du document

Archives départementales

Cote : 8S21

Elements extraits

Date du document : 27/09/1906
Type ouvrage :
Déclarant : HUET Emile
Locataire ou fermier :
Propriétaire :

Elements de localisation

Plan de localisation : *Echelle :*
Lieu-dit :
Cadastre de référence : Napoléonien
Référence parcellaire : *Section :* B *Parcelle :* 12
Autre information :
Observations : Déclarations d'ouverture de carrières - Registres d'enregistrement // Numéro d'ordre : 5162

Elements de dimensionnement déclarés

Plan d'extension : *Echelle :*
Caractéristiques puits : *Profondeur* */ Diamètre* */ Maçonné*
Volume exploité :
Nombre d'étage(s) :
Chambres(s) :
Observations :

A Monsieur le Maire de Biville la Baignar

Monsieur le Maire,

Je soussigné Huet Emile, agriculteur, demeura à Sainte-Geneviève, canton de Totes, ai l'honneur de informer que j'ai ouvert aujourd'hui 24 7bre 190 carrière avec galeries souterraines pour extrac de marne.

L'orifice de cette carrière est situé dans une pi de terre portant le N° 12 de la section B du plan cad tral de la commune de Biville la Baignarde, q j'occupe comme fermier de Monsieur Letelle Léon, courtier de commerce demeurant au H et se trouve à environ 300 mètres des chemi et autres propriétaires les plus rapprochés.

Le plan est d'autre part.

Les galeries pourront suivre diverses directi selon les facilités du travail.

Veuillez agréer, Monsieur le Maire, l'assurance de mon respect.

Ste Geneviève le 24 7bre 1906.

Emile Huet

La présente déclaration transmise à Monsieur le Sous-Préf de Dieppe avec prière de la communiquer à Monsieur l'Ingénieur en chef des mines.

Mairie de Biville la Baignarde le 24 7bre 1906

Pour le Maire : L'adjoint

Boulevard

10790

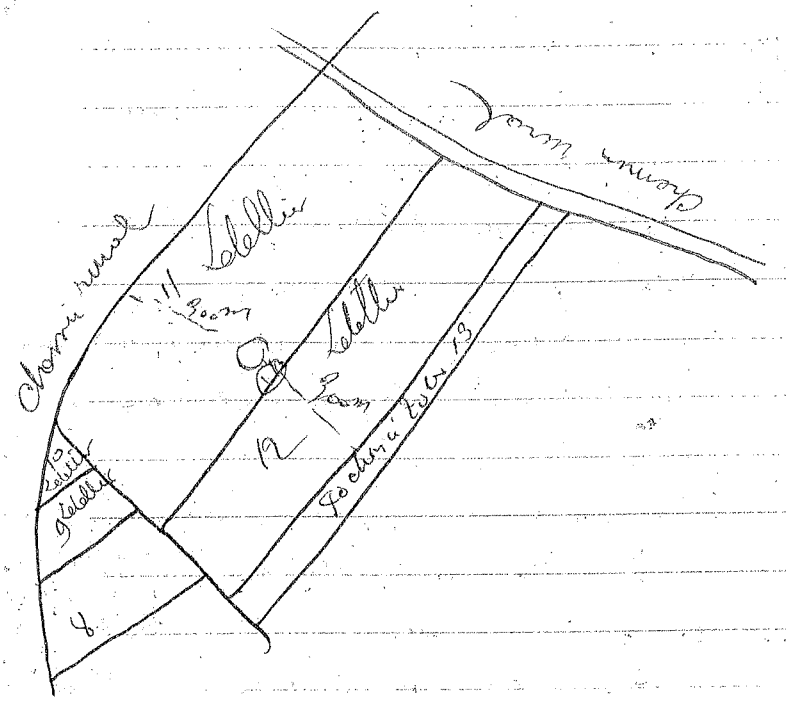
Chemin rural
Chemin rural
11 Lebellier
300m
Lebellier
300m
12
10 Lebellier
9 Lebellier
8
40 chez à Tour 13

N° d'ordre.	NOM ET PRÉNOMS du déclarant.	COMMUNE ou a lieu l'exploitation de la carrière.	SECTION cadastrale.	NUMÉROS du cadastre.	DATE DE LA COMMUNICATION à la Préfecture.	DATE DE LA COMMUNICATION au service des Mines.
5684	Leroy Eugène	La Chaussée	A	111	4 déc. 07	4 déc. 07
5685	Duval Harold	Heugleville s/Scie (Ste Hildevarde)	F	127	5 déc. 07	5 déc. 07
5686	Legendre Armand	Bons	E	242	d	d
~~5687~~ 5689	Avenel Alphonse	Sierville	A	267	17 déc. 07	17 déc. 07
5690	Patry Léonard	Longueville	A	413	17 déc 07	18 déc 07
5691	Cte d'Auray de St Pons	Ste Austreberthe	A	81	d	d
5692	Croul Georges	Ste Geneviève	A	132, 133, 134	d	d
5693	Godquin Octave	Ste Marton le Gaillard	G	101	d	d
5694	reclerc Louis	Ouville	B	269	19 déc. 07	19 déc. 07
5695	Bourteiller Alfred	Bosc le Hard	A	89	d	d
5696	Veronille Paul	d	E	118	d	d
5697	Boyard Paul	Catelier	—	334	d	d
5698	Marescot Albert	Bouffreville la Corbeline	E	14	d	d
5699	Trohay Pierre	Blainville Crevon	—	16	d	d
5700	Vassard Laurent	Tréport	—	216 217	20 décembre 07	20 déc 07
5701	Blondel Sébastien	La Cigue	D	2	d	d
5702	Lecoq Jean	d	A	160	d	d
5703	Debris Louis	Gerville	-	17	21 déc. 07	21 déc. 07
5704	Leroy Georges	Offranville	D	148 bis	d	d
5705	Delamare Paul	Biville la Baignarde	B	—	d	d
5706	Velfroix Albert	Eclavelle	B	145	d	d
5707	Gallard Augustin	Grémonville	B	75	d	d
5708	Beauvais Georges	Fontaine le Dun	A	176	d	d
5709	Gendarme Pierre	Motteville	B	339	d	d
5710	Brière albert	Varengeville	C	149	23 déc. 07	23 déc. 07
5711	Dère Georges	Bennetot	A	59	d	d
5712	Perier Louis	Etampuis	B	138	d	d
5713	Jules Morel	Bacqueville	A	108	d	d
5714	Lheureux Pierre	Brachy	F	6 et 7	d	d
5715	Boulon jules	Biville la Baignarde	B	110	d	d
5716	Vattier Emile	Gerly	B	61 et 62	d	d
5717	Fournier Pierre	St Georges s/Fontaine	B	262 263 264 265	d	d
5718	Degrémont Albert	Esteville	A	15	d	d
5719	Levasseur Louis	Erouville Alliquerville	D	116	24 déc. 07	24 déc 07
5720	Crépin Ch.	St Pierre en Val	B	60	d	d
5721	Vrandier jules	Offranville	D	283	d	d

N° d'ordre.	NOM ET PRÉNOMS du déclarant.	COMMUNE ou a lieu l'exploitation de la carrière.	SECTION cadastrale.	NUMÉROS du cadastre.	DATE DE LA COMMUNICATION à la Préfecture.	DATE DE LA COMMUNICATION au service des Mines.
5722	Fresnay Casimir	Offranville	A	210	24 déc. 07	24 déc. 07
5723	Martine jules	Gonnerville	A	514	d	d
5724	Feldevert Vincent	St Maclou de Folleville	C	136	d	d
5725	Halin jean	Angiens	D	456	d	d
5726	Enault Alphonse	Cailleville	C	348	d	d
5727	Théophile Démarest	Rainfreville	B	2	d	d
5728	de Suzanne	Argues la Bataille	B	328	d	d
5729	Lamotte André	Manchonville	—	24	26 déc. 07	26 déc. 07
5730	E. Vièbe	Havre	—	—	d	d
5731	Duval Paul	Ermenouville s/Buchy	A	32	d	d
5732	Lardant Vve	Grachet St Saëns	B	302	d	d
5733	Lefebvre Albert	Belmesnil	A	269	d	d
5734	Vte Alexis Cappon	Veauville les Baons	A	24	27 déc. 07	27 déc. 07
5735	Casanova Henri	Ecretteville les Baons	B	292	d	d
5736	Saffrey E.	La Meilleraye et St Wandrille	A et B	6 et 309	28 déc. 07	28 déc. 07
5737	Hubert	Gonfreville l'orcher	B	153	d	d
5738	Lebourg Emile	Thil Manneville	A	16	d	d
5739	Luce François	Chapelle s/Dun	B	7	30 déc. 07	30 déc. 07
5740	Fauvel Henri	St Valery en Caux	A	165	d	d
5741	Clatot Frédéric	Croismare	B	302	d	d
5742	Françoise Prosper	Arrenemouil	B	7. 8. 10	31 déc. 07	31 déc. 07
5743	Buquet frères	St Denis s/Scie	A	4	d	d
5744	Roulx Emile	Limberville	A	51	d	d
5745	Simon Pascal (Prénom gaulois)	Varneville Bretteville	D	60	d	d
5746	Dumesnil Abel	Grigneuseville	A	170	d	d
5747	Dupuis Marcel	Blainville Crevon	Cne Bosc	21	3 pièces 08	3 pièces 08
5748	Perrier Jean Bte représenté par Valin Paul	Sierville	B	199	d	d
5749	Lemarchand Jules	Rocquemont	A	165	d	d
5750	Vacaisse Henri (dit Gaulois)	— d —	B	437	d	d
5751	Laurents Emile	St Pierre Bénouville	B	286	d	d
5752	Barbelet Pierre	Auzouville s/Ternoal	A	35	d	d
5753	Lerouvel Georges	Rocquemont	B	489	5 janvier	7 janvier
5754	Cadot Léon	Thil Manneville	B	53	d	d
8	Salbray Emile	— d —	A	73	d	d
6	Cte Alexis de Croismare	St Nicolas d'Aliermont	A	71	d	d
5757	Brunel Louis	— d —	E	106	d	d

explor-e - contact@explor-e.fr - Tél : 02 35 95 14 85 Indice n° 76096-050 MAJ le 01/09/2024 Edition du : 07/01/2025 Page 5 / 5

Archive associée : AD-A

Indice n° : 76096-051

Localisation

Département : 76 - Seine-Maritime

Commune : Biville-la-Baignarde

Repères locaux

Hameau/Lieu-dit : la Jonc Marinière

Autre (route, chemin...) :

Coordonnées

Système : *RFG93-CC50*

Orig. report carto : *Cadastre Napo non corrigé*

x :

y :

Précision :

Type de Report : *Aire limitée*

Contexte

Geomorphologique : *Plateau*

Altitude de la nappe : 105 m

Source : Atlas BRGM 2012-ME

Source(s) de l'information

Enrichissement du RICS initial :Alise / / mars 2010

Archives (Cf. fiche(s) détaillée(s) page(s) suivante(s))

Départementales || Réf.: 8S19-8S20 | Section: B | Parcelle: 146 | || Date: 16/12/1894 |
Communales anciennes || Section: B | Parcelle: 146 | || Date: 16/12/1894 |

Témoignages

Photo aérienne

Terrain

- ☐ Effondrement
- ☐ Affaissement-dépression
- ☐ Zone remblayée
- ☐ Puits
- ☐ Entrée à flanc de coteaux (cavage)
- ☐ Arbre isolé
- ☐ Autre :
- ☐ Aucun

Géométrie :

- ☐ Circulaire — Diamètre (m) # — Profondeur max (m) #
- ☐ Quelconque — Longueur min (m) # — Longueur max (m) #

Observations

Origine probable de l'indice

Type

- ☑ Carrière souterraine
- ☐ Carrière à ciel ouvert
- ☐ Carrière type inconnu
- ☐ Karstique (Naturel)
- ☐ Indéterminé
- ☐ Puits à eau

Matière extraite

- ☑ Marne
- ☐ Pierre de taille
- ☐ Cailloux
- ☐ Argile
- ☐ Sable

Commentaires

Alise : Informations géographiques ne permettant pas une localisation précise, conservation d'une zone de rayon 75 m.

Indice 76096-051 / Détail document d'archives anciennes

Origine du document

Archives communales

Cote :

Elements extraits

Date du document : 16/12/1894

Type ouvrage :

Déclarant : FARCY Hippolyte

Locataire ou fermier :

Propriétaire :

Elements de localisation

Plan de localisation : OUI *Echelle :*

Lieu-dit :

Cadastre de référence : Napoléonien

Référence parcellaire : *Section :* B *Parcelle :* 146

Autre information :

Observations : Déclaration d'intention d'ouvrir une marnière souterraine

Elements de dimensionnement déclarés

Plan d'extension : *Echelle :*

Caractéristiques puits : *Profondeur* */ Diamètre* */ Maçonné*

Volume exploité :

Nombre d'étage(s) :

Chambres(s) :

Observations :

Indice 76096-051 / Détail document d'archives anciennes

Origine du document

Archives départementales

Cote : 8S19-8S20

Elements extraits

Date du document : 16/12/1894

Type ouvrage :

Déclarant : FARCY Hippolyte

Locataire ou fermier :

Propriétaire :

Elements de localisation

Plan de localisation : *Echelle :*

Lieu-dit :

Cadastre de référence : Napoléonien

Référence parcellaire : *Section :* B *Parcelle :* 146

Autre information :

Observations : Déclarations d'ouverture de carrières - Registres d'enregistrement

Elements de dimensionnement déclarés

Plan d'extension : *Echelle :*

Caractéristiques puits : *Profondeur* */ Diamètre* */ Maçonné*

Volume exploité :

Nombre d'étage(s) :

Chambres(s) :

Observations :

A Monsieur le Maire de Biville la B

Monsieur le Maire,

Je soussigné Farcy Hippoly
Cultivateur, demeurant à Biville la B
ai l'honneur de vous informer que j'ai
l'intention d'ouvrir une carrière souterra
pour extraction de marne dans une pie
de terre appartenant à M. Decorde, prop
à Rouen & portant le N° 146 Section F
du plan cadastral de Biville la Baignarde
L'orifice de cette carrière se trou
à 100 mètres de tout chemin.
Les galeries suivront la direc
Sud
Veuillez agréer, Monsieur le Ma
l'assurance de mes sentiments respect
Farcy

Transmis à Monsieur le Sous Préfet avec prière de faire le nécessaire auprès de l'administration de mines
Biville la Baignarde le 16 Xbre 1894
Le Maire,
Fréroy

Mairie de Biville-la-Baignarde (Seine-Inférieure)

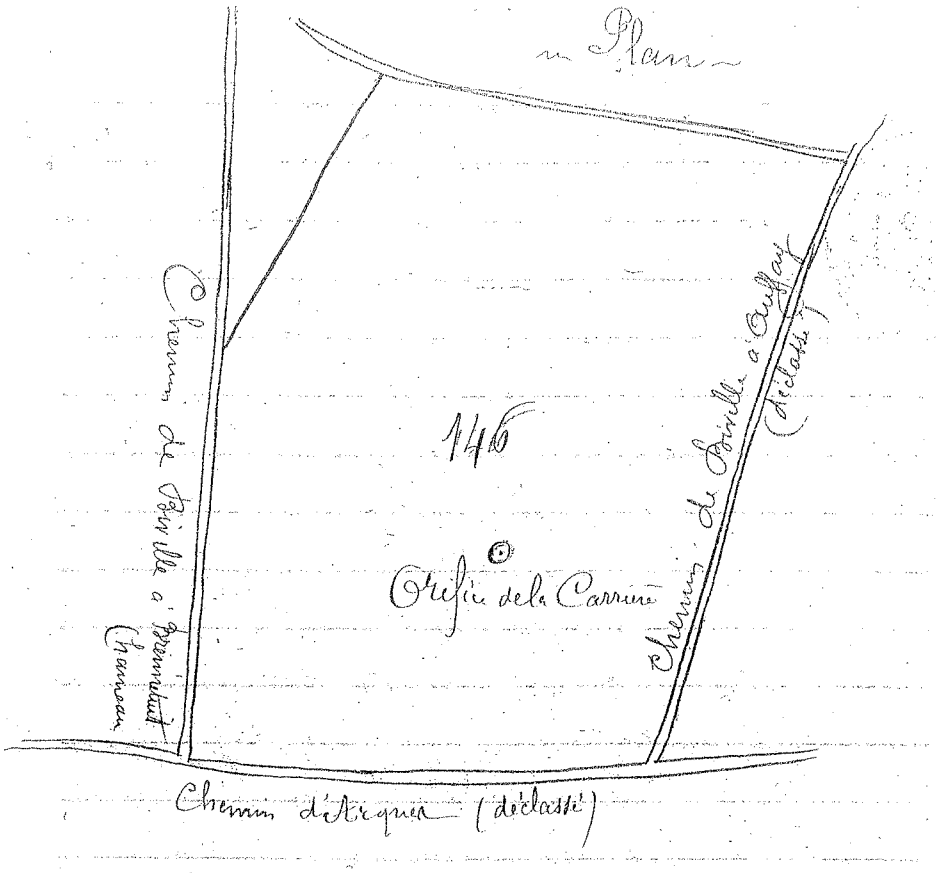
Plan
Chemin de Biville à Bréminetuit (hameau)
146
Orifice de la Carrière
Chemin de Biville à Ouffay (déclassé)
Chemin d'Arques (déclassé)

Indice n° : 76096-052

Indice issu des archives - non visible sur le terrain (localisé et de grandes dimensions - plans)

Localisation

Département : 76 - Seine-Maritime

Commune : Biville-la-Baignarde

Repères locaux

Hameau/Lieu-dit :

Autre (route, chemin...) :

Coordonnées

Système : *RFG93-CC50*

Orig. report carto : *Cadastre Napo non corrigé*

x :

y :

Précision :

Type de Report : *Aire limitée*

Contexte

Geomorphologique : *Plateau*

Altitude de la nappe : **105 m**

Source : **Atlas BRGM 2012-ME**

Source(s) de l'information

Enrichissement du RICS initial :Alise / / mars 2010

Archives (Cf. fiche(s) détaillée(s) page(s) suivante(s))

Départementales || Réf.: 8S21 | Section: B | Parcelle: 146 | || Date: 07/12/1903 |
Communales anciennes || Section: B | Parcelle: 146 | || Date: 26/10/1903 |

Témoignages

Photo aérienne

Terrain

- ☐ Effondrement
- ☐ Affaissement-dépression
- ☐ Zone remblayée
- ☐ Puits
- ☐ Entrée à flanc de coteaux (cavage)
- ☐ Arbre isolé
- ☐ Autre :
- ☐ Aucun

Géométrie :

- ☐ Circulaire — Diamètre (m) # — Profondeur max (m) #
- ☐ Quelconque — Longueur min (m) # — Longueur max (m) #

Observations

Origine probable de l'indice

Type

- ☑ Carrière souterraine
- ☐ Carrière à ciel ouvert
- ☐ Carrière type inconnu
- ☐ Karstique (Naturel)
- ☐ Indéterminé
- ☐ Puits à eau

Matière extraite

- ☑ Marne
- ☐ Pierre de taille
- ☐ Cailloux
- ☐ Argile
- ☐ Sable

Commentaires

Alise : Informations géographiques ne permettant pas une localisation précise, conservation d'une zone de 60 sur 80m.

Indice 76096-052 / Détail document d'archives anciennes

Origine du document

Archives départementales

Cote : 8S21

Elements extraits

Date du document : 07/12/1903
Type ouvrage :
Déclarant : FARCY
Locataire ou fermier :
Propriétaire :

Elements de localisation

Plan de localisation : *Echelle :*
Lieu-dit :
Cadastre de référence : Napoléonien
Référence parcellaire : *Section :* B *Parcelle :* 146
Autre information :
Observations : Déclarations d'ouverture de carrières - Registres d'enregistrement // Numéro d'ordre : 3891

Elements de dimensionnement déclarés

Plan d'extension : *Echelle :*
Caractéristiques puits : *Profondeur* */ Diamètre* */ Maçonné*
Volume exploité :
Nombre d'étage(s) :
Chambres(s) :
Observations :

Indice 76096-052 / Détail document d'archives anciennes

Origine du document

Archives communales

Cote :

Elements extraits

Date du document : 26/10/1903
Type ouvrage : Marnière souterraine
Déclarant : FARCY Hippolyte
Locataire ou fermier :
Propriétaire : Monsieur DECORS

Elements de localisation

Plan de localisation : OUI *Echelle :*
Lieu-dit :
Cadastre de référence : Napoléonien
Référence parcellaire : *Section :* B *Parcelle :* 146
Autre information :
Observations : Déclaration d'ouvrerture d'une marnière souterraine // galeries dirigées en fonction des contraintes d'exploittaion

Elements de dimensionnement déclarés

Plan d'extension : *Echelle :*
Caractéristiques puits : *Profondeur* */ Diamètre* */ Maçonné*
Volume exploité :
Nombre d'étage(s) :
Chambres(s) :
Observations :

RÉPUBLIQUE FRANÇAISE
2 mes 10 ENSUS cen. 50

2489

A Monsieur le Maire de Biville la Baignarde

Monsieur le Maire,

Je soussigné Parcy, cultivateur, demeurant à Bi
la Baignarde, ai l'honneur de vous informer que j
ouvrirai aujourd'hui, 26 9bre 1953 une carrière an
galeries souterraines pour extraction de marn
L'orifice de cette carrière est situé dans un pr
de terre que j'occupe comm fermier de Monsieur de
propriétaire à Rouen, porté le n° 146 de la section Z
plan cadastral de la commune de Biville la Baigna
et se trouve à environ 50 mètres des autres propriét
et 60 mètres des chemins les plus rapprochés
Le plan est d'autre part.
Les galeries pourront suivre diverses directions
ton les facilités du travail.
Veuille agréer, Monsieur le Main l'assurance de mes respe
Biville la Bde le 26 9bre 1953.

Parcy

La présente déclaration transmise à Monsieur
Sous-Préfet de Dieppe avec prière de la communiq
à Monsieur l'ingénieur en chef des mines.
Mairie de Biville la Bde [illegible] 53

MAIRIE de BIVILLE-la-BAIGNARDE (Seine-Inférieure)

Le Maire :
L'adjoint,
Boulenger



explor-e - contact@explor-e.fr - Tél : 02 35 95 14 85 Indice n° 76096-052 MAJ le 01/09/2024 Editon du : 07/01/2025 Page 5 / 5

Archive associée : AD-A

N° D'ORDRE.	NOM ET PRÉNOMS DU DÉCLARANT.	COMMUNE OU A LIEU L'EXPLOITATION de la carrière.	SECTION cadastrale.	NUMÉROS DU CADASTRE.	DATE DE LA COMMUNICATION à la Préfecture.	au service des Mines.
					1903	
3.845	Letellier Edouard	Rambervile	B	41	23 8 bre	26 8 bre
3.846	Vte Deschamps	Rocquefort	"	13	26 8 bre	26 8 bre
3.847	Renouvel Félix	Hattenville	B	118	28 8 bre	28 8 bre
3.848	Vte Olivier	Yebleron	A	11	28 8 bre	28 8 bre
3.849	Le comte augustin	St Martin-Osmonville	A	430	28 8 bre	28 8 bre
3.850	Flambard (G.)	Villequier	C	88	28 8 bre	28 8 bre
3.851	Leduc (Jules)	Bolleville	C	283	30 8 bre	29 8 bre
3.852	Petit Michel	Roumare	B	33	29 8 bre	29 8 bre
3.853	Lepicard (Paul Alphonse)	Vibeuf	A	34	29 8 bre	5 9 bre
3.854	Fontaine	Criquebeuf	A	45	29 8 bre	5 9 bre
3.855	Leseigneur	la Chapelle-St Ouen	A	322 bis	4 9 bre	5 9 bre
3.856	Bertin (Henri)	Cottevrard	B	81	7 9 bre	10 9 bre
3.857	Briant François	Rocquefort	B	70	10 9 bre	10 9 bre
3.858	Bréard aîné	la Cremuée	A	5-98	12 9 bre	13 9 bre
3.859	Coniquet (Jules)	Malleville-les-Grès	"	"	12 9 bre	13 9 bre
3.860	Godement (Gaston)	Estouteville-Ecalles	C	182 p.	12 9 bre	13 9 bre
3.861	Fenay georges	Eclaville (Les Essarts)	B	146	13 9 bre	13 9 bre
3.862	Dallet Edouard	Gonfreville-Caillot	"	"	13 9 bre	13 9 bre
3.863	Basile Jean Emile	Clasville-Motteville	B	110	14 9 bre	14 9 bre
3.864	Durare Yuma	Ecretot	A	114-117-118-2120	14 d°	14 d°
3.865	Riel Hippolyte	la Crique	D.	46	14 d°	14 d°
3.866	Emo Alexandre	Roumare	A	270	16 d°	16 d°
3.867	Palfray Alexandre	Croix-Pierres	C.	19	16 d°	16 d°
3.868	Malandain Jules	St Eustache-la Forêt	A.	430	16 d°	16 d°
3.869	Delamare Emile	Pierreville-Bacquerville	B	295	16 d°	16 d°
3.870	Grossard Gilbert	Ebel-Manneville	A	61 à 63	17 d°	17 d°
3.871	Vicomte Pierre	Esterville	C.	65	20 d°	21 d°
3.872	Lecordier Joseph	Foucarmont	A	831	21 d°	21 d°
3.873	Saint-Ouen Edouard	Cottevrard	A	63	24 d°	24 d°
3.874	Déculot Joseph	Epreville-en-Lieuvin	"	34	24 d°	24 d°
3.875	Delamare Paul	Biville-la-Baignarde	A	363	24 d°	24 d°
3.876	Morel adonis	St Aubin-Routot	"	97-2042	26 9 bre	27 9 bre
3.877	Pollet	Gouchaupré	A	485	26 9 bre	27 9 bre
3.878	Laurent Irené	Bosc-le-Hard	C	178	26 9 bre	27 9 bre
3.879	Ragot Jules	Drocky	A	58 RB	26 9 bre	27 9 bre
3.880	Martin Delphin	Fresnes-du-Theil (hameau de l'Eglise)	A	238 p	3 X bre	4 X bre

N° D'ORDRE.	NOM ET PRÉNOMS DU DÉCLARANT.	COMMUNE OU A LIEU L'EXPLOITATION de la carrière.	SECTION cadastrale.	NUMÉROS DU CADASTRE.	DATE DE LA COMMUNICATION à la Préfecture.	au service des Mines.
					1903	
3881	Vadiray Pierre François	Yvetot-hameau du Mont-Gosselin	C	198	2 Décembre	4 Décembre
3882	Veltier Emile	Cressy	(Mise à jour de la commune de Cressy)	396	3 d°	4 d°
3883	Lefebvre Augustin	Montreuil-en-Caux	A	400	3 d°	4 d°
3884	Desmarais Emile	Cuverville-sur-Yères (Commune d'Yvetot)	A	383	4 d°	4 d°
3885	Levasseur Arthur	Rocquemont	B	257	3 X bre	7 X bre
3886	Héricher	Lesneil-Lenard	"	"	4 X bre	7 X bre
3887	Viger (Marcel)	Cleres	B	38	5 X bre	7 X bre
3888	Grolon (aîné)	Estouteville-Ecalles	A	88	30 9 bre	7 X bre
3889	A. Roger	St Denis-sur-Scie	A	263	30 9 bre	7 X bre
3890	Fleury (Donat)	Haulevinier	A	42	30 9 bre	7 X bre
3891	Farcy	Biville-la-Baignarde	B	146	30 9 bre	7 X bre
3892	Guerillon	Martigny	"	"	23 9 bre	7 X bre
3893	Corbel Joseph	Roubille	B	300	1er X bre	7 X bre
3894	Varin Jean Bapte Adolphe	Sammerville	E	80	1er X bre	7 X bre
3895	Dufour (Anatole)	St Victor-l'Abbaye	A	246	1er X bre	7 X bre
3896	Fouin (Joseph)	Lamberville	A	44	1er X bre	7 X bre
3897	Levasseur Edmond	Rocquemont	B	340 et 344	2 X bre	7 X bre
3898	Boutin-Cointet-Desmé	St Martin-la-Gaillard	"	"	4 X bre	7 X bre
3899	Langer (embroise)	Cottevrard	A	83	7 X bre	7 X bre
3900	Bonassin Edmond	Oudrelle-les-Rivière	A	89	9 X bre	12 X bre
3901	Lebrument Eugène	Varneville-Bretteville	B	69	9 X bre	12 X bre
3902	Poullard Louis	La Chapelle-St Ouen	A	49 bis	9 X bre	12 X bre
3903	Flambard	Villequier	E	88	8 X bre	12 X bre
3904	Hélis Albert	Barentin-la-Bande	B	148	9 X bre	12 X bre
3905	Vte Baurel	Berthenicourt-St Ouen	A	231	8 X bre	14 X bre
3906	Saint (Louis)	Estouteville-Ecalles	B	26 bis	12 X bre	14 X bre
3907	Pigné Pierre	Saint-Nard	A	2B 47	14 X bre	14 X bre
3908	Boyer Isidore	St Jacques-Sablonnard	B	106	14 X bre	14 X bre
3909	Vaux Leclerc	Les Loges	A	212	11 X bre	14 X bre
3910	Feret Léon	Ste Geneviève (Dieppe)	B	124	12 X bre	14 X bre
3911	Boulard	St Aubin-sur-Scie	A	257	14 X bre	14 X bre
3912	Grenier Henri	St Ouen-la-Rouge	C	2	14 X bre	14 X bre
3913	Vte Gellée	Vte Gellée	D	Pce 4	14 X bre	14 X bre
3914	Frédiabre	Emanville	A	400	14 X bre	14 X bre
3915	Thomas (G.)	Ste Croix-sur-Buchy	FF	192	15 X bre	17 X bre
3916	Anquetil Pierre	Anglesqueville-sur-Saane et Envronville	"	"	15 X bre	17 X bre

Indice n° : 76096-053

Indice recensé en archive(s) - non visible sur le terrain

Localisation

Département : 76 - Seine-Maritime

Commune : Biville-la-Baignarde

Repères locaux

Hameau/Lieu-dit : la Jonc Marinière

Autre (route, chemin...) :

Coordonnées

Système : *RFG93-CC50*

Orig. report carto : *Cadastre Napo non corrigé*

x : *1 560 114*

y : *9 170 963*

Précision :

Type de Report : *Ponctuel*

Contexte

Geomorphologique : *Plateau*

Altitude de la nappe : 105 m

Source : Atlas BRGM 2012-ME

Source(s) de l'information

Enrichissement du RICS initial :Alise / / mars 2010

Archives (Cf. fiche(s) détaillée(s) page(s) suivante(s))

Départementales || Réf.: 8S21 | Section: B | Parcelle: 146 | || Date: 13/11/1899 |
Communales anciennes || Section: B | Parcelle: 146 | || Date: 10/11/1899 |
Récentes || Réf.: Rapport |

Témoignages

Photo aérienne

Terrain

- ☐ Effondrement
- ☐ Affaissement-dépression
- ☐ Zone remblayée
- ☐ Puits
- ☐ Entrée à flanc de coteaux (cavage)
- ☐ Arbre isolé
- ☐ Autre :
- ☐ Aucun

Géométrie :

- ☐ Circulaire — Diamètre (m) # — Profondeur max (m) #
- ☐ Quelconque — Longueur min (m) # — Longueur max (m) #

Observations

Origine probable de l'indice

Type

- ☑ Carrière souterraine
- ☐ Carrière à ciel ouvert
- ☐ Carrière type inconnu
- ☐ Karstique (Naturel)
- ☐ Indéterminé
- ☐ Puits à eau

Matière extraite

- ☑ Marne
- ☐ Pierre de taille
- ☐ Cailloux
- ☐ Argile
- ☐ Sable

Commentaires

Indice 76096-053 / Détail document d'archives anciennes

Origine du document

Archives communales

Cote :

Elements extraits

Date du document : 10/11/1899
Type ouvrage : Marnière souterraine
Déclarant : FARCY Hippolyte
Locataire ou fermier :
Propriétaire : M. DECORS

Elements de localisation

Plan de localisation : OUI *Echelle :*
Lieu-dit :
Cadastre de référence : Napoléonien
Référence parcellaire : *Section :* B *Parcelle :* 146
Autre information :
Observations : Déclaration d'ouverture d'une marnière souterraine // développement ces galeries selon les contraintes d'exploitation

Elements de dimensionnement déclarés

Plan d'extension : *Echelle :*
Caractéristiques puits : *Profondeur* */ Diamètre* */ Maçonné*
Volume exploité :
Nombre d'étage(s) :
Chambres(s) :
Observations :

Indice 76096-053 / Détail document d'archives anciennes

Origine du document

Archives départementales

Cote : 8S21

Elements extraits

Date du document : 13/11/1899
Type ouvrage :
Déclarant : FARCY Hippolyte
Locataire ou fermier :
Propriétaire :

Elements de localisation

Plan de localisation : *Echelle :*
Lieu-dit :
Cadastre de référence : Napoléonien
Référence parcellaire : *Section :* B *Parcelle :* 146
Autre information :
Observations : Déclarations d'ouverture de carrières - Registres d'enregistrement // Numéro d'ordre : 1649

Elements de dimensionnement déclarés

Plan d'extension : *Echelle :*
Caractéristiques puits : *Profondeur* */ Diamètre* */ Maçonné*
Volume exploité :
Nombre d'étage(s) :
Chambres(s) :
Observations :

Indice 76096-053 / Détail document d'archives récentes

Origine du document	*Auteur :*	**CETE**
	Référence :	**Rapport**
	Date :	
Informations extraites	**Déviation à 2x2 voies de la RN27 - Recensement des indices de cavités souterraines**	
Elements de localisation	*Plan de localisation :*	*Echelle :*
	Lieu-dit :	
	Autre information :	
Elements de dimensionnement	*Plan d'extension :*	*Echelle :*
Remarques		

A Monsieur le Maire de Biville la Baignarde.

Monsieur le Maire,

Je soussigné Farcy Hippolyte, cultivateur, demeura
à Biville la Baignarde, ai l'honneur de vous informer
j'ai ouvert, aujourd'hui 10 novembre 1899 une carre
avec galeries souterraines pour extraction de marne.

L'orifice de cette carrière est situé dans une
de terre, portant le N° 146 de la section B du p
cadastral de la commune de Biville la Baignar
que j'occupe comme fermier de Monsieur Decou
avoué à Rouen, et se trouve à environ 125 mètr
du chemin le plus rapproché et à 150 mètres d'a
propriétaires.

Le plan est d'autre part.

Les galeries pourront suivre diverses directions
selon les facilités du travail.

Veuillez agréer, Monsieur le Maire, l'assurance de
respect.

Biville la Baignarde le 10 9bre 1899

Farcy

La présente déclaration transmise à Monsieur le
Préfet de Dieppe avec prière de la communiqu
à Monsieur l'Ingénieur en chef des Mines.

Mairie de Biville la Baignarde le 10 9bre 189

P. le Maire : l'adjoint

Farcy

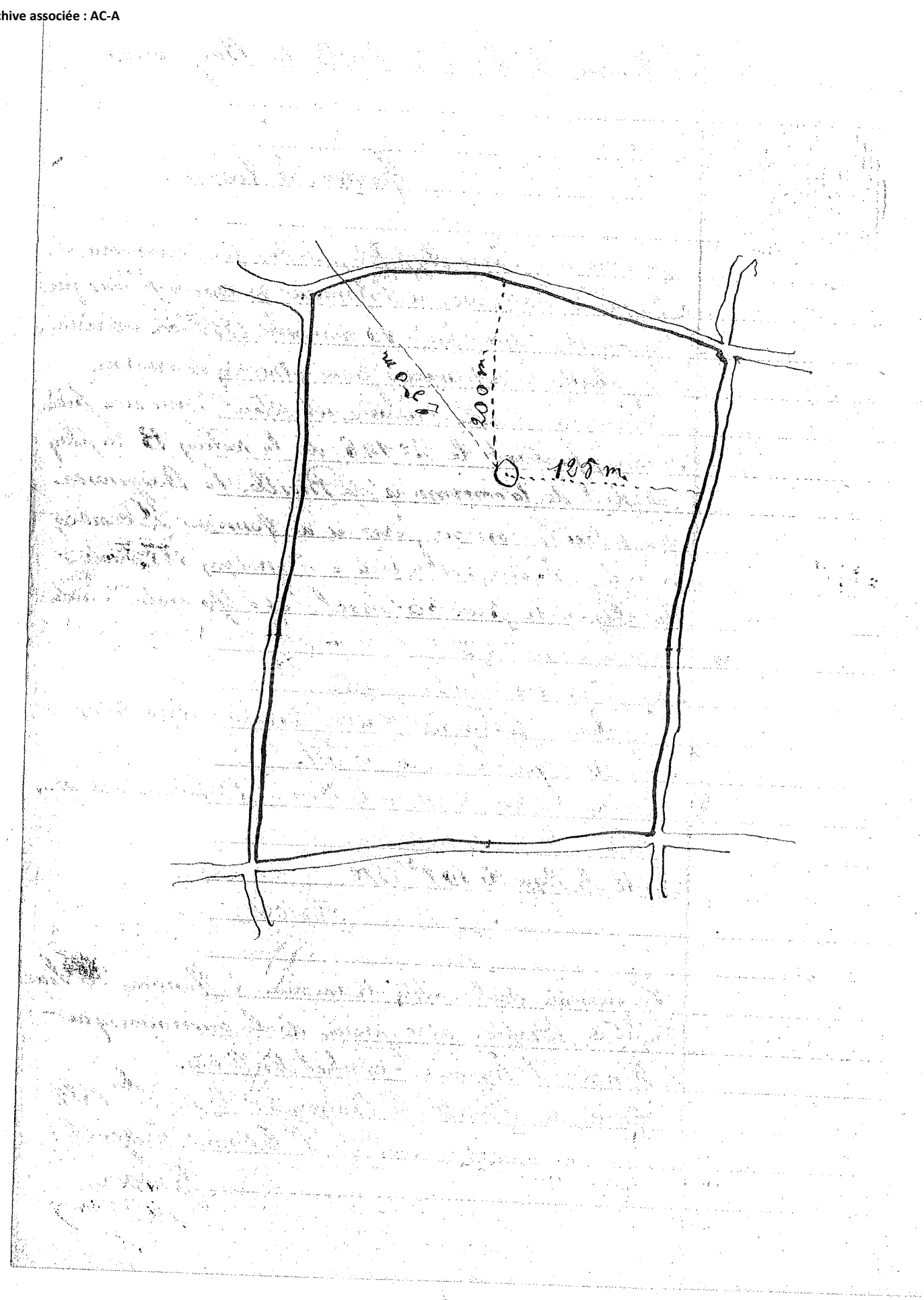
200 m
195 m

explor-e - contact@explor-e.fr - Tél : 02 35 95 14 85 Indice n° 76096-053 MAJ le 01/09/2024 Editon du : 07/01/2025 Page 6 / 13

Archive associée : AD-A

N°s D'ORDRE.	NOM ET PRÉNOMS DU DÉCLARANT.	COMMUNE OU A LIEU L'EXPLOITATION de la carrière.	SECTION cadastrale.	NUMÉROS DU CADASTRE.	DATE DE LA COMMUNICATION à la Préfecture.	au service des Mines.
					1879	
1609	Lemonnier Paul	Cerqueville	E	25	12 8bre	12 8bre
1610	Dupare Jules	Siouville	B	45	14 8bre	14 8bre
1611	A. Codard et fils	Montebourg	A	58-59	9/14 8bre	14 8bre
1612	Robert (Auguste)	St Lauvas	A	1108	id	id
1613	Baronne Vve Mariani	Cocqueville les Nets	B	235	11/14 8bre	id
1614	Blosseville (Jules)	St Jacques Nehou	C	31	14/14 8bre	id
1615	Lemonnier Edmond	Bricqueville la Blouette	A	215	13/14 8bre	id
1615	Bellet Louis	Tocqueville les Bains	B	Cadastre A 81	14/14 8bre	id
1617	Leblanc Emile	Reville	A	85	14/14 8bre	id
1618	Hamon Gne et Ve Lebas	Etienville Fierville		693	16/14 8bre	id
1619	H. Gosset et fils	Carneville		25-287	12/18 8bre	18 8bre
1620	Soulain Gustave	Barqueville	A	587	Cadastre A 103	16/10 8bre	19 8bre
1621	Comets Paul	Normanville	D	Cadastre A 63	13/19 8bre	id
1622	Grenet (François)	Quettreville	A	140	14/14 8bre	21 8bre
1623	Lecachey François	Manneguerville		100	18/21 id	id
1624	Vve Petit	Normanville	A	Cadastre B. 87	13/21 id	id
1625	Auvray Jules	Orglandes	A	761	14/21 id	id
1626	Delaune (Célestin)	Valloguerville	B. 150	Cadastre C. 43	19/21 id	id
1624	Devaux Victor	Gibeuf	A	22	17/20 id	24 8bre
1628	Devaux Désiré	Reville la Rivière	A	24	15/20 id	id
1629	Vve Bouet Désiré	Gonneville	B	34	23/20 id	id
1630	Coty Edouard	Marcouville	C	15	25 id	26 8bre
1631	Coty Edouard	id	A	254	id	id
1632	Elie Auguste	Bricqueville	A	12	25/20 8bre	id
1633	Dufour Alphonse	Sainte Geneviève	C	164-165	26/20 8bre	30 8bre
1634	Bras Victor	Doudeville	C	252	30/20 id	31 id
1635	Vve Jouanne	St Vaast du Val	A	741	31 8bre/29 9bre	3 9bre
1636	Engrand Henri	Colgneuil Hauteville		128	20 8bre/30 9bre	id
1637	Engrand Samuel	Lunesay	B	Cadastre A. 18	31 8bre/29 9bre	id
1638	Hallet Arthur	Quettreville	A	26	29 8bre/16 9bre	6 9bre
1639	Requier Aîné	St Jean de Folleville	C		3/7 9bre	7 9bre
1640	Grainger	Montfort	B	199	29 8bre/5/9 9bre	id
1641	Maillet (Gustave)	St Maclou de Folleville	A	8	31 8bre/10 9bre	8 9bre
1642	Haquet (François)	Bricqueville	B	4	4/9 9bre	id
1643	Gosset (Edouard) fils	Bosc Bordel	C	95	8/9 9bre	9 9bre
1644	Lambert (Calixte)	Selleboune	B	72	6/9 9bre	id

N°s D'ORDRE.	NOM ET PRÉNOMS DU DÉCLARANT.	COMMUNE OU A LIEU L'EXPLOITATION de la carrière.	SECTION cadastrale.	NUMÉROS DU CADASTRE.	DATE DE LA COMMUNICATION à la Préfecture.	au service des Mines.
					1879	
1645	des Chantes de Bouchebot	Offranville		340	7/9 9bre	9 9bre
1646	Chenard	Réville	C	31	2 Recueil 10 9bre	10 9bre
1647	Delacroix Jules	Le Ham de Saane	B	315	11/9 9bre	11 9bre
1648	Lemaître Philippe	Valleville		477	29 8bre/10 9bre	id
1649	Farcy Hippolyte	Bouille la Bataille	B	145	13/3 9bre	15 9bre
1650	Bacquaux Pierre	Angiens	A	144	7/12 9bre	id
1651	Torche Alexandre	Hattonville		341	9/13 9bre	id
1652	Auperton Nicolas	Renelles	A	512	28 8bre/12 9bre	id
1653	Legrand Louis	St Denis d'Ecrie	A	9	12/14 9bre	14 9bre
1654	Simon fils M. d'Allonfaut	Victot Pontfol	A	172	11/14 id	id
1655	Lepicard Théodore	Greinaville	B	2	9/14 id	id
1656	Delle Besant	Angiens	A	8	id	id
1657	Mme Veuve Celnia	Alberville Bellefosse	B	Cadastre E. 15	11/17 id	17 9bre
1658	Duval Pierre	Bosc Bordel	C	95 bis	14/17 id	id
1659	Hericher fils M. Auguste	Berzenvillette	A	45	id	id
1660	Vve Vicaire	Smesnemesnil	C	55-57-58	5/17 id	id
1661	Mme Vve Prévost Jérémie	Fauville	C	34	4/17 id	id
1662	Colombel (François)	Froberville		33	13/17 id	id
1663	Martel Frédéric	Hanouard	A	50	15/17 id	id
1664	Veuve Grout	Gonneville	B	116	7/18 id	18 9bre
1665	Bouillet (Adrien)	Offranville	D	88	16/15 id	id
1666	Ragot (Armantine)	St Nicolas d'Aliermont	C	80	16/15 id	id
1667	Gazier (Alfred)	La Feuillie	M	37	16/15 id	id
1668	Leveque (Clotilde)	Villequier	A	117	14/18 id	id
1669	Hericher Auguste	Hermeville	A	Cadastre B. 87	12/15 id	id
1670	Malandain Eugène	Anneville Bailleul	B	79	12/21 id	21 9bre
1671	Richer Léon	Yerville			19/21 id	id
1672	Demarest Charles	Carville les 2 Eglises	B	89	17/21 id	id
1673	Crouin Casimir	St Saens	B	190	18/21 id	id
1674	Edouard Louis	St Vaast Dieppedalle	A	46	20/22 id	23 9bre
1675	Varin Louis	Cottevrard	C	421	19/22 id	id
1676	Fermentin	Bacqueville	A	613	17/22 id	id
1677	Letellier Jules	Rocquemont	B	34	20/23 id	id
1678	Delamare Paul	Bréville la Rue	A	153	23/25 id	25 id
1679	Cabot Augustin	St Victor l'Abbaye	B	109	27/29 id	28 id
1680	Maillet Jules	— id —	A	193	id	id

MINISTERE de l'EQUIPEMENT , du LOGEMENT , 13c
des TRANSPORTS

DIRECTION DEPARTEMENTALE DE L'EQUIPEMENT
DE LA SEINE-MARITIME

Route Nationale 27

DEVIATION A 2X2 VOIES

SECTION TOTES – MANEHOUVILLE

PROJET DE DEFINITION GENERA

RECENSEMENT DES CAVITES SOUTERRAINES

cete

CENTRE D'ETUDES TECHNIQUES DE L'EQUIPEMENT
NORMANDIE CENTRE

LEGENDE


Marnière (reprise de l'étude d'itinéraire)


Marnière relevée sur archives départementales


Marnière relevée sur archives communales


Marnière relevée sur archives communales confirmée par photos aériennes, visite sur terrain ou enquête orale


Carrière à ciel ouvert relevée sur archives communales


Indice de cavité souterraine relevé sur photo aérienne


Parcelle cadastrale concernée par une marnière (archives communales)

Echelle: 1/5000

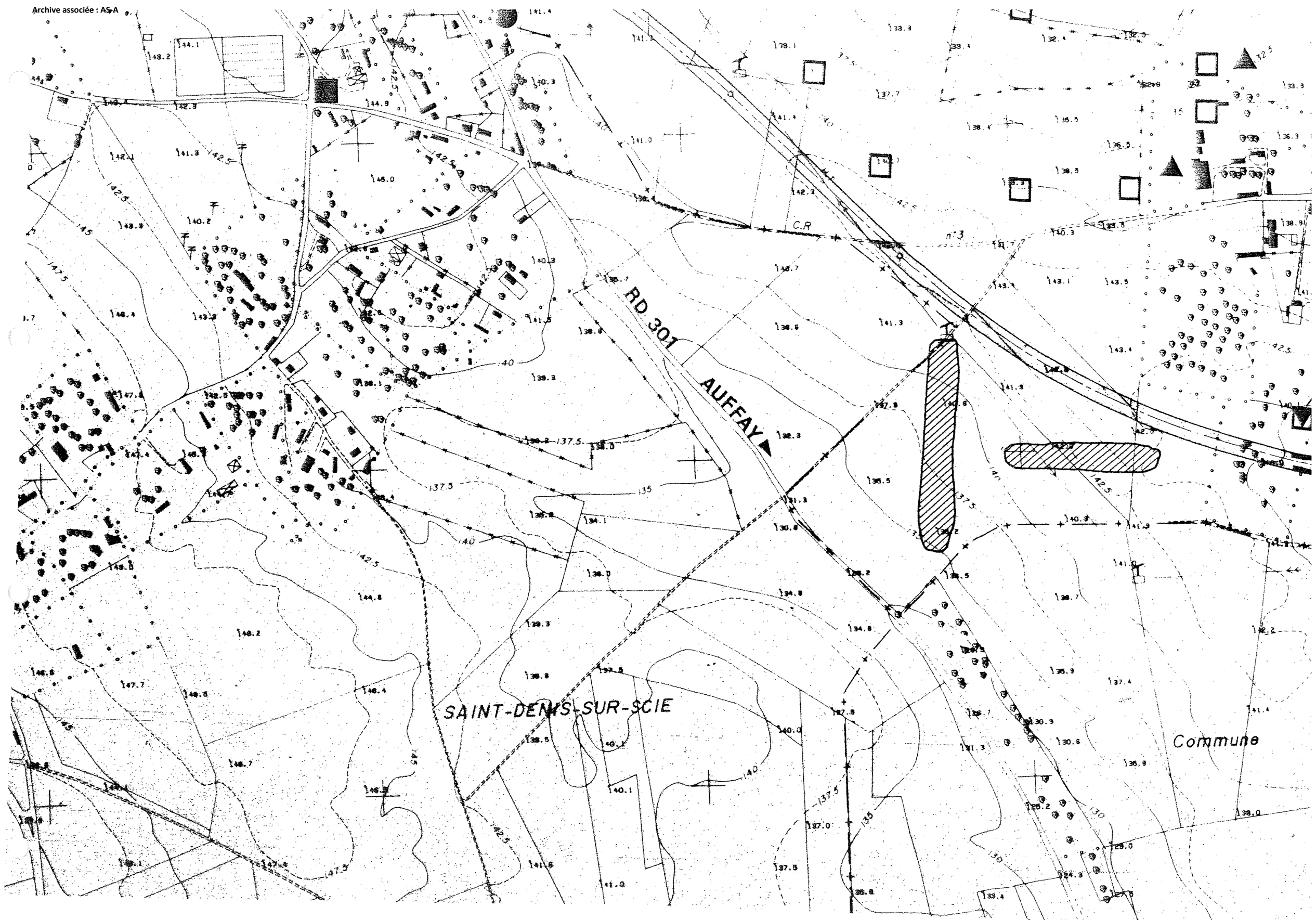
RD 301
AUFFAY
C.R
n°3
SAINT-DENIS-SUR-SCIE
Commune

BIVILLE-LA-BAIGNARDE

LE FRESNE

RN 27

BUQUET

RD 35

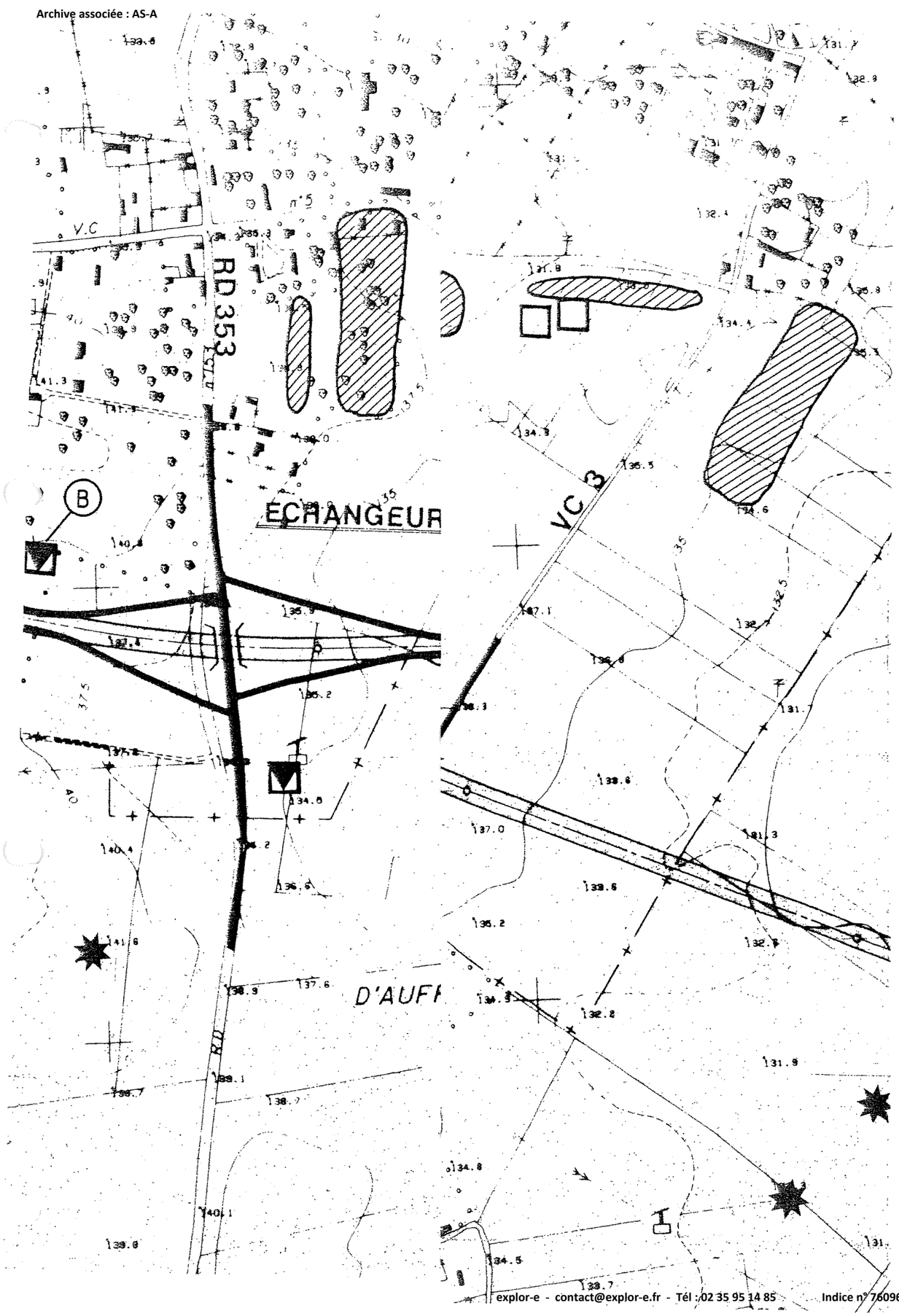
RD 353
V.C
n°5
B
ECHANGEUR
VC 3
D'AUFI

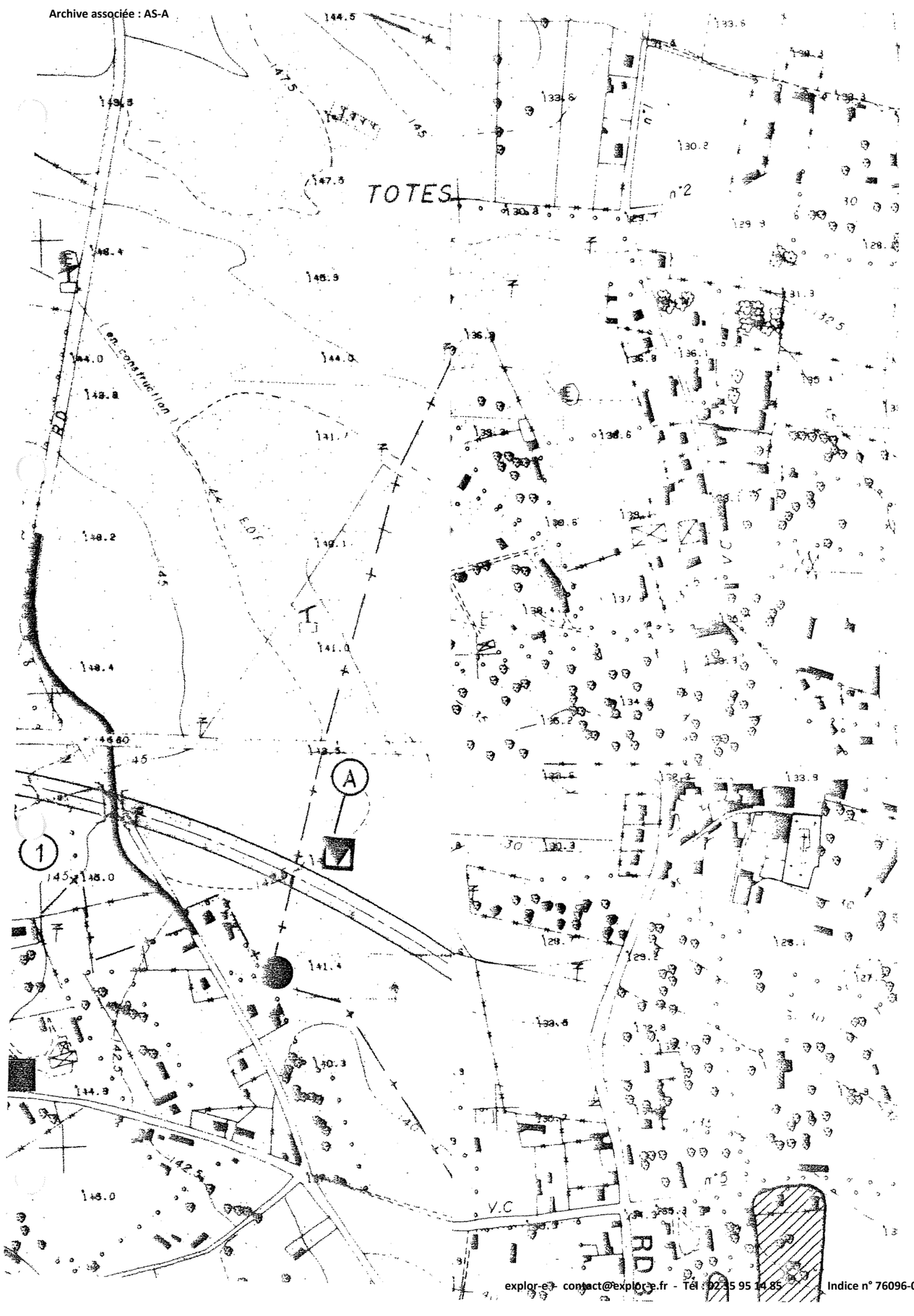
TOTES
(en construction)
E.D.F
V.C
RD
A
1

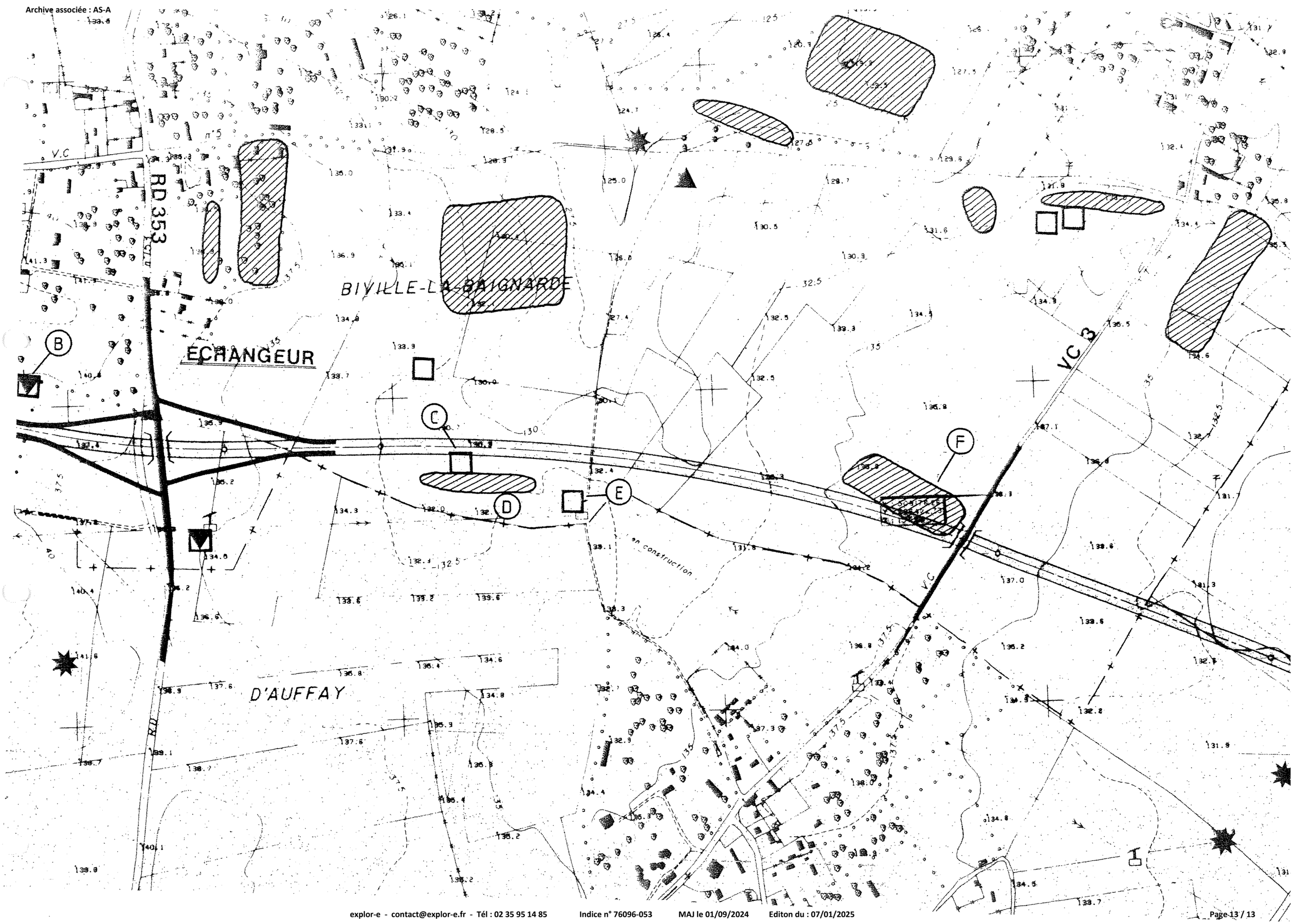
BIVILLE-LA-BAIGNARDE
ECHANGEUR
D'AUFFAY
RD 353
V.C
VC 3
B
C
D
E
F
en construction

Indice n° : 76096-054

Indice issu des archives - non visible sur le terrain (localisé et de grandes dimensions - plans)

Localisation

Département : 76 - Seine-Maritime

Commune : Biville-la-Baignarde

Repères locaux

Hameau/Lieu-dit : Plaine de Beuville

Autre (route, chemin...) :

Coordonnées

Système : *RFG93-CC50*

Orig. report carto : *Cadastre Napo non corrigé*

x :

y :

Précision :

Type de Report : *Aire limitée*

Contexte

Geomorphologique : *Plateau*

Altitude de la nappe : **110 m**

Source : **Atlas BRGM 2012-ME**

Source(s) de l'information

Enrichissement du RICS initial :Alise / / mars 2010

Archives (Cf. fiche(s) détaillée(s) page(s) suivante(s))

Communales anciennes || Section: B | Parcelle: 231 | || Date: 10/04/1886 |
Récentes || Auteur: BRGM | Réf.: BD cavités | |

Témoignages

Photo aérienne

Terrain

- ☐ Effondrement
- ☐ Affaissement-dépression
- ☐ Zone remblayée
- ☐ Puits
- ☐ Entrée à flanc de coteaux (cavage)
- ☐ Arbre isolé
- ☐ Autre :
- ☐ Aucun

Géométrie :

- ☐ Circulaire — Diamètre (m) # — Profondeur max (m) #
- ☐ Quelconque — Longueur min (m) # — Longueur max (m) #

Observations

Origine probable de l'indice

Type

- ☑ **Carrière souterraine**
- ☐ Carrière à ciel ouvert
- ☐ Carrière type inconnu
- ☐ Karstique (Naturel)
- ☐ Indéterminé
- ☐ Puits à eau

Matière extraite

- ☑ **Marne**
- ☐ Pierre de taille
- ☐ Cailloux
- ☐ Argile
- ☐ Sable

Commentaires

Alise : Informations géographiques ne permettant pas une localisation précise, conservation d'une zone de 20 sur 50m.

Indice 76096-054 / Détail document d'archives récentes

Origine du document	*Auteur :*	**BRGM**
	Référence :	**BD cavités**
	Date :	
Informations extraites	**Indice n° HNO0018654AA de la BD cavités**	
Elements de localisation	*Plan de localisation :*	*Echelle :*
	Lieu-dit :	
	Autre information :	
Elements de dimensionnement	*Plan d'extension :*	*Echelle :*
Remarques		

Indice 76096-054 / Détail document d'archives anciennes

Origine du document	***Archives communales***		
	Cote :		
Elements extraits	*Date du document :*	**10/04/1886**	
	Type ouvrage :	**Marnière souterraine**	
	Déclarant :	**ROGER Pierre**	
	Locataire ou fermier :		
	Propriétaire :		
Elements de localisation	*Plan de localisation :*	**OUI**	*Echelle :*
	Lieu-dit :		
	Cadastre de référence :	**Napoléonien**	
	Référence parcellaire :	*Section :* **B**	*Parcelle :* **231**
	Autre information :		
	Observations :	**Déclaration d'intention d'ouverture d'une marnière souterraine // ouverture du puits dans la masure (! Clos) de la ferme**	
Elements de dimensionnement déclarés	*Plan d'extension :*		*Echelle :*
	Caractéristiques puits :	*Profondeur*	*/ Diamètre* */ Maçonné*
	Volume exploité :		
	Nombre d'étage(s) :		
	Chambres(s) :		
	Observations :		

A Monsieur le Sous-Préfet, à Dieppe

SOUS-PRÉFECTURE DE L'ARRONDISSEMENT DE DIEPPE
14 AVRIL 1886

SOUS-PRÉFECTURE DE L'ARRONDISSEMENT DE DIEPPE
10 AVRIL 1886

Monsieur le Sous-Préfet,

Je soussigné, Roger René, cultiv[illegible] à Biville la Baignarde, canton de Tôtes ai l'honn[illegible] de vous informer que je suis dans l'intention d'ouv[illegible] une carrière avec galeries souterraines pour extrai[illegible] de la marne.

L'orifice de cette carrière est situé dans la masure close de la ferme que j'exploite & s[illegible] trouve à plus de 100m de tout chemin.

+ à Biville la Bde Section B N° 231

Je vous prie, Monsieur le Sous-P[illegible] de bien vouloir autoriser ces travaux.

Dans l'espoir que ma demande [illegible] favorablement accueillie.

Je suis, de Monsieur le Sous-Préf[illegible] le très humble serviteur

A. Roger

A Conserver dans les archives de la mairie

Plan

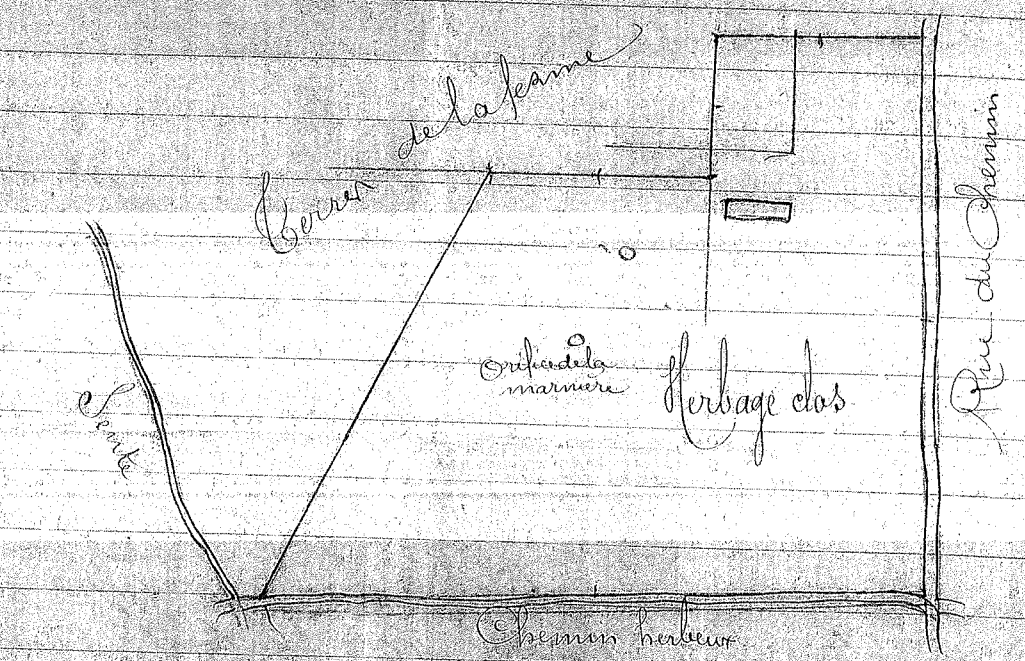
Cours de la ferme
Orifice de la mare
Herbage clos
Rue du Chemin
Sente
Chemin herbeux

brgm

Cavités souterraines
Abandonnées "hors mines"

Fiche synthétique de la cavité : HNO0018634AA

Vous pouvez télécharger cette fiche synthétique au format ASCII.

Fiche détaillée Exporter la fiche

(*) Seuls les champs qui contiennent des données connues sont affichés à l'écran

Type de cavité :	Carrière
Origine de la source :	BRGM
Nom :	Marnière dans le bourg
Département :	Seine-Maritime
Commune :	BIVILLE-LA-BAIGNARDE
Positionnement de la cavité :	précis
Coordonnées X (Lambert II étendu) :	507376
Coordonnées Y (Lambert II étendu) :	2525131
Précision des coordonnées :	25 m
Repérage de la cavité :	orifice visible
Connaissance :	par ouvrages
Accès :	inconnu
Date de validité des informations :	01/01/1995

Indice n° : 76096-055

Indice recensé en archive(s) - non visible sur le terrain

Localisation

Département : 76 - Seine-Maritime

Commune : Biville-la-Baignarde

Repères locaux

Hameau/Lieu-dit : le Fresne

Autre (route, chemin...) :

Coordonnées

Système : *RFG93-CC50*

Orig. report carto : *Cadastre Napo non corrigé*

x :

y :

Précision :

Type de Report : *Linéaire*

Contexte

Geomorphologique : *Plateau*

Altitude de la nappe : 105 m

Source : Atlas BRGM 2012-ME

Source(s) de l'information

Enrichissement du RICS initial :Alise / / mars 2010

Archives (Cf. fiche(s) détaillée(s) page(s) suivante(s))

Départementales || Réf.: 8S198 | Section: B | Parcelle: 109 | || Date: 28/09/1927 |
Communales anciennes || Section: B | Parcelle: 109 | || Date: 14/09/1927 |
Récentes || Réf.: Rapport |

Témoignages

Photo aérienne

Terrain

- ☐ Effondrement
- ☐ Affaissement-dépression
- ☐ Zone remblayée
- ☐ Puits
- ☐ Entrée à flanc de coteaux (cavage)
- ☐ Arbre isolé
- ☐ Autre :
- ☐ Aucun

Géométrie :

- ☐ Circulaire — Diamètre (m) # — Profondeur max (m) #
- ☐ Quelconque — Longueur min (m) # — Longueur max (m) #

Observations

Origine probable de l'indice

Type

- ☑ Carrière souterraine
- ☐ Carrière à ciel ouvert
- ☐ Carrière type inconnu
- ☐ Karstique (Naturel)
- ☐ Indéterminé
- ☐ Puits à eau

Matière extraite

- ☑ Marne
- ☐ Pierre de taille
- ☐ Cailloux
- ☐ Argile
- ☐ Sable

Commentaires

Explor-e 2024 : figuré par Alise sous forme d'un linéaire

Indice 76096-055 / Détail document d'archives anciennes

Origine du document

Archives départementales

Cote : 8S198

Elements extraits

Date du document : 28/09/1927
Type ouvrage :
Déclarant : TABOURET Adolphe
Locataire ou fermier :
Propriétaire :

Elements de localisation

Plan de localisation : *Echelle :*
Lieu-dit :
Cadastre de référence : Napoléonien
Référence parcellaire : *Section :* B *Parcelle :* 109
Autre information :
Observations : Déclarations d'ouverture de carrières - Registres d'enregistrement // Numéro d'ordre : 5630

Elements de dimensionnement déclarés

Plan d'extension : *Echelle :*
Caractéristiques puits : *Profondeur* */ Diamètre* */ Maçonné*
Volume exploité :
Nombre d'étage(s) :
Chambres(s) :
Observations :

Indice 76096-055 / Détail document d'archives anciennes

Origine du document

Archives communales

Cote :

Elements extraits

Date du document : 14/09/1927
Type ouvrage : Marnière souterraine
Déclarant : TABOURET Adolphe
Locataire ou fermier :
Propriétaire : DUFOUR Firmin

Elements de localisation

Plan de localisation : OUI *Echelle :*
Lieu-dit :
Cadastre de référence : Napoléonien
Référence parcellaire : *Section :* B *Parcelle :* 109
Autre information :
Observations : Déclaration d'ouverture de marnière souterraine // Pièce en labour // Galeries orientées vers le nord et le sud

Elements de dimensionnement déclarés

Plan d'extension : *Echelle :*
Caractéristiques puits : *Profondeur* 19m */ Diamètre* */ Maçonné*
Volume exploité :
Nombre d'étage(s) :
Chambres(s) :
Observations :

Indice 76096-055 / Détail document d'archives récentes

Origine du document	*Auteur :*	**CETE**
	Référence :	**Rapport**
	Date :	
Informations extraites	**Déviation à 2x2 voies de la RN27 - Recensement des indices de cavités souterraines**	
Elements de localisation	*Plan de localisation :*	*Echelle :*
	Lieu-dit :	
	Autre information :	
Elements de dimensionnement	*Plan d'extension :*	*Echelle :*
Remarques		

KK 48807

Déclaration d'ouverture de Carrière à galeries souterraines pour l'extraction de la marne.

BIVILLE-LA-BAIGNARDE, le 14 SEPT 1927

Monsieur le MAIRE
BIVILLE-LA-BAIGNARDE

Je soussigné, Tabouret Adolphe, Cultivateur à BIVILLE-LA-BAIGNARDE, ai l'honneur de vous informer que j'ai ouvert, ce jour, une carrière avec galeries souterraines pour l'extraction de la marne. L'orifice de cette marnière est situé dans une terre en nature de labour que j'exploite, appartenant à M. Dufour Firmin, propriétaire à Auffay, portant le n° 109 de la section B du plan cadastral de la commune de Biville la Baignarde. L'orifice est à 28m du Chemin dit "Chemin de l'ancienne grande route" et a plus de 200m des habitations du hameau du Fresne. Les 2 galeries orientées l'une au Nord, l'autre au Sud, se trouvent à une profondeur de 19 mètres et la nature des terrains formant le puits se décompose ainsi : terre argileuse & caillou 11m marne 8m, aucun pleurard n'a été rencontré. L'exploitation se fera conformément au décret du 26 nov. 1889, aux arrêtés des 26 mars 1893 et 18 nov 1912.

Veuillez agréer, Monsieur le Maire, l'assurance de mes sentiments respectueux.

A Tabouret

Marnière

Vu pour un exemplaire être classé aux archives de notre mairie et un deuxième exemplaire être transmis à Monsieur l'Ingénieur des Mines par l'intermédiaire de Monsieur le Sous Préfet de Dieppe

BIVILLE-LA-BAIGNARDE 14 SEPT 1927

le MAIRE

BIVILLE-LA-BAIGNARDE



MAIRIE DE BIVILLE-LA-BAIGNARDE (SEINE-INFERIEURE) 30 SEPT. 1927

Archives.

explor-e - contact@explor-e.fr - Tél : 02 35 95 14 85 Indice n° 76096-055 MAJ le 01/09/2024 Editon du : 07/01/2025 Page 6 / 13

Archive associée : AD-A

N° D'ORDRE	NOM ET PRÉNOMS DU DÉCLARANT.	COMMUNE OU A LIEU L'EXPLOITATION de la carrière.	SECTION cadastrale.	NUMÉROS DU CADASTRE.	DATE DE LA COMMUNICATION à la Préfecture.	DATE DE LA COMMUNICATION au service des Mines.
6629	Coquille Pierre	St Julien-sur-Seie	B	336	22-11-97	22-11-97
6630	Carpentier Adolphe	Neuville-la-Raignarde	C	169	27-11-97	28-11-97
6631	Dubois Jean	Montville-sur-Mer	B	3	"	"
6632	Montville-Renard	Montville	C	231	3-12-97	5-12-97
6633	Pedagneux Jean	La Gaillarde	C	303	6-12-1897	7-12-1897
6634	Gaillet Marcel	Pierre-du-Vieux	C	14	8-12-97	8-12-97
6635	Delarigaudie Roger	Secretteville-le-Baron	A	146	11-12-97	13-12-97
6636	Le Bedoz Georges	Graffetot	B	160	16-12-97	17-12-97
6637	Lerein Célestin	Granville-Maurille	B	42	"	"
6638	Durand Maxime	Beaubois	B	4	17-12-97	20-12-97
6639	Guerillon Jules	Neuville-la-Raignarde	A	340	20-12-97	21-12-97
6640	Delaroche Joseph	Goderville	C	202	24-12-97	27-12-97
6641	Vitry Adolphe	Varengeville-sur-Mer	C	9 44	30-12-97	31-12-97
6642	Lemonnier Raymond	Jeumont	C	27	29-12-97	4-1-98
6643	Lugay Georges	La Gaillarde	C	214	2-1-98	3-1-98
6644	Petitville André	Emmanville	A	8	3-1-98	5-1-98
6645	Thomassin Robert	Neuville-la-Rivière	B	57	10-1-98	12
6646	Guerillon Gaston	Lamberville	B	25	"	"
6647	Luce Jacques	Le Pierre-Haut	B	-	"	"
6648	Veraldi Adrien	Lammerville	D	22	12-11-97	13-11-97
6649	Duval Joseph	St-Romain-de-Colbosc	C	58	16-11-97	22-11-97
6650	Morin Victor	Epaignemesnil	B	45	22-11-97	"
6651	Cerveau Henri	Bourville	A	54	21-11-97	24-11-97
6652	Fleur Jean	Troyville	A	70	26-11-97	28-11-97
6653	Vicomte Alexandre	Criquetot	C	43	"	"
6654	Mallet Léon	Cressenay-le-Long	A	-	"	"
6655	Vrambier Louis	Varengeville-sur-Mer	C	68	28-11-1897	29-11-97
6656	Tilly Louis	Montmesnil	A	2	"	"
6657	Lehongre Charles	Sandouzemare-en-Caux	-	6	29-11-1897	30-11-97
6658	Clouet Victor	St-Martin-à-Gaillard	B	18	1-12-1897	2-12-97
6659	Guillard Désiré	Beachy	E	34	"	"
6660	Corille fils	Secretteville-St-Ouen	B	432	3-12-97	5-12-97
6661	Allard François	Nettetot-Beaumont	A	46	"	"
6662	Champion Georges	Sandouzemare	-	123	"	6-12-97
6663	Lecacheur Germain	Secretteville	-	-	"	"
6664	Chédru Georges	Longuemare	-	60	5-12-97	7-12-97

N° D'ORDRE	NOM ET PRÉNOMS DU DÉCLARANT.	COMMUNE OU A LIEU L'EXPLOITATION de la carrière.	SECTION cadastrale.	NUMÉROS DU CADASTRE.	DATE DE LA COMMUNICATION à la Préfecture.	DATE DE LA COMMUNICATION au service des Mines.
6665	Duval Xavier	Manéhouville	C	187	12-12-97	12-12-97
6666	Lefevre Raymond	Lammerville	B	41	"	"
6667	Malenne Emile	Carville-Motteville	C	14	"	"
6668	Lachelot Stéphane	St-Martin-Omonville	B	20	"	"
6669	Lecomte Alexandre	Sandouzemare	C	13	4-12-97	5-12-97
6670	Delamare Stéphane	Bacqueville	A	19	6-12-97	"
6671	Lachèvre Léon	Bacqueville	A	13	"	"
6672	Lourel Emile	Gerponville	C	216	16-12-97	17-12-97
6673	Leclerc Rémi	Cantot-sur-Dun	A	314	"	"
6674	Jeanne Lefort	Cantot-sur-Aulnoie	C	116	12-12-97	17-12-97
6675	Lapeyronnie Philippe	Saint-Berthin	A	184	"	"
6676	Lavalle Louis	Theberville-le-Renault	A	56	"	"
6677	Maurier Jules	Beaumont	C	186	"	20-12-97
6678	Morin Victor	Bacquetot	A	31	"	"
6679	Lefebvre Louis	St-Nicolas-d'Aliermont	C	38	8	"
6680	Lemarcis Léon	Mont-Cauvaire	C	263	9-12-97	"
6681	Philippe Alexandre	Criquemanville	B	26	"	"
6682	Delamare Marcel	Beaumont-le-Hareng	A	8	"	"
6683	Marie Auguste	Forêt-du-Parc	B	88	"	"
6684	Goulé Louis	Venestanville	B	80	22-12-97	23-12-97
6685	Godard Désiré	Paulx	A	610-611	"	"
6686	Godderville	Mézanville	C	135	"	"
6687	Montier Maurice	Montmain-Renard	A	203 274-172	30-12-97	31-12-97
6688	Fretoux	Heurville	C	12		
6689	Delaporte	Graglient	C	1		
6690	Lebrun Edouard	Montvillers (Seine-Inférieure)	A	581		
6691	Godefroy Paul	Etalondes	B	226		
6692	Lepicard Jacques	Normanville	A	33		
6693	Archeray Georges	St-Aubin-sur-Scie	C	28		
6694	Billet Léon	Sancourt-Dun	C	174		
6695	Lavie François	Forêt-du-Parc	E	115		
6696	Lelièvre Stephan	Etalondes	A	152		
6697	Convoyer Louis	Criquemanville	A	11		
6698	Dubost Adolphe	Dénestanville-sur-Scie	A	66	10-1-98	11-1-98
6699	Vte Guesdon	Belmesnil	A	73	"	"
6700	Langrenay Ferdinand	Estel	C	-	"	"

MINISTERE de l'EQUIPEMENT , du LOGEMENT , 13c
des TRANSPORTS

DIRECTION DEPARTEMENTALE DE L'EQUIPEMENT
DE LA SEINE-MARITIME

Route Nationale 27

DEVIATION A 2X2 VOIES

SECTION TOTES - MANEHOUVILLE

PROJET DE DEFINITION GENERA

RECENSEMENT DES CAVITES SOUTERRAINES

cete

CENTRE D'ETUDES TECHNIQUES DE L'EQUIPEMENT
NORMANDIE CENTRE

LEGENDE


Marnière (reprise de l'étude d'itinéraire)


Marnière relevée sur archives départementales


Marnière relevée sur archives communales


Marnière relevée sur archives communales confirmée par photos aériennes, visite sur terrain ou enquête orale


Carrière à ciel ouvert relevée sur archives communales


Indice de cavité souterraine relevé sur photo aérienne


Parcelle cadastrale concernée par une marnière (archives communales)

Echelle: 1/5000

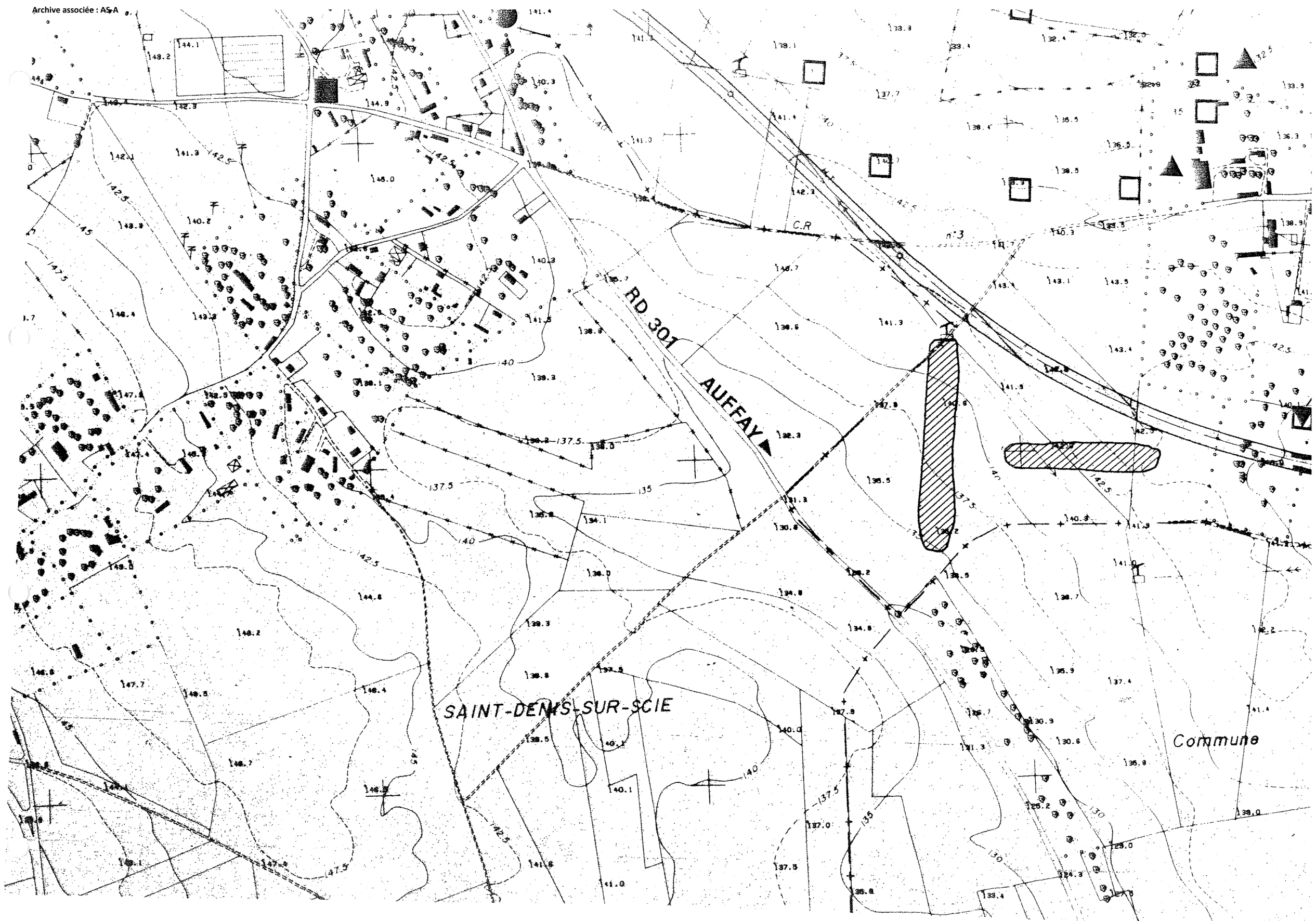
RD 301
AUFFAY
C.R
n°3
SAINT-DENIS-SUR-SCIE
Commune

BIVILLE-LA-BAIGNARDE

RN 27

LE FRESNE

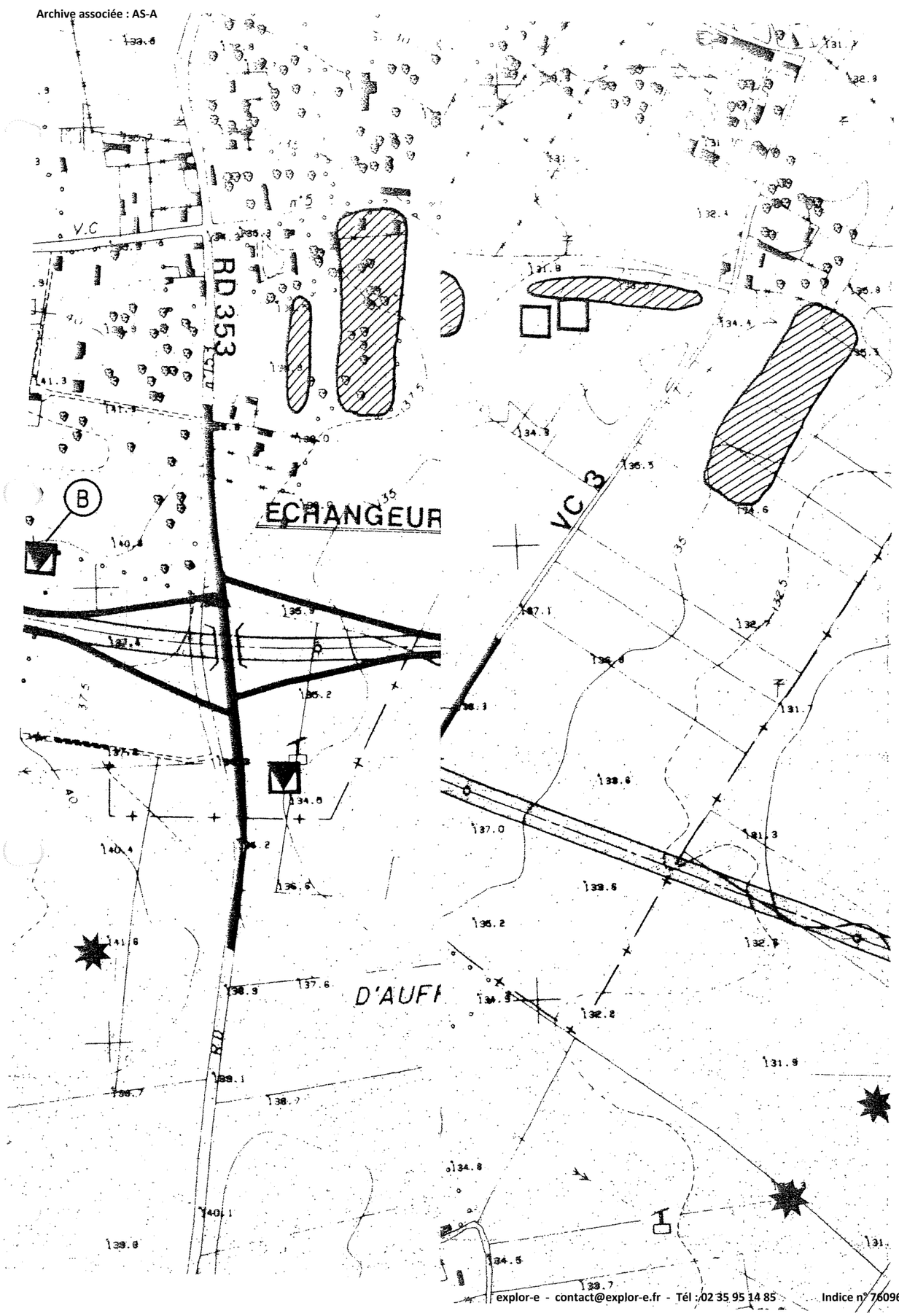
RD 353
V.C
n°5
B
ECHANGEUR
VC 3
D'AUFI

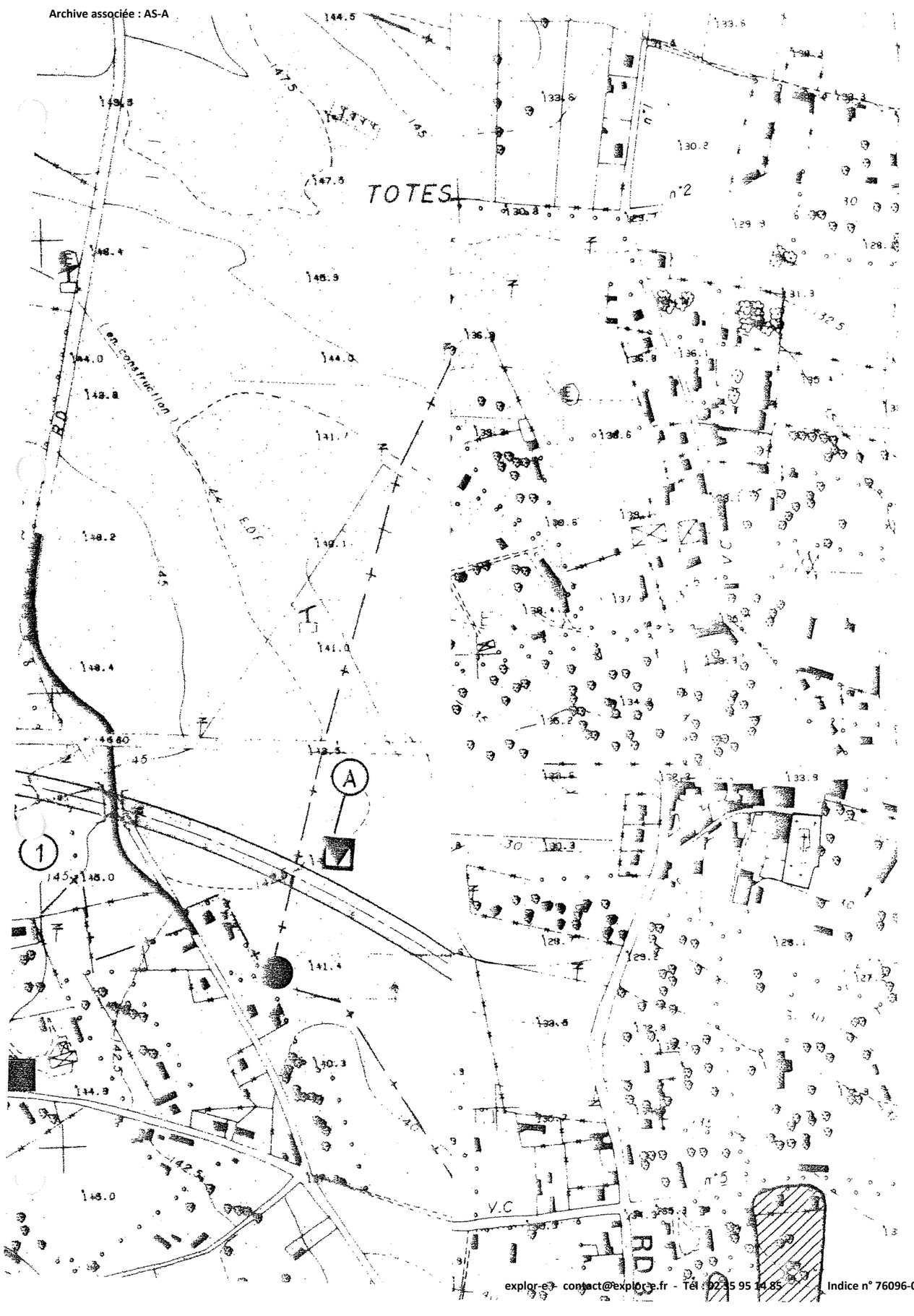
TOTES
(en construction)
E.D.F
V.C
RD
A
1

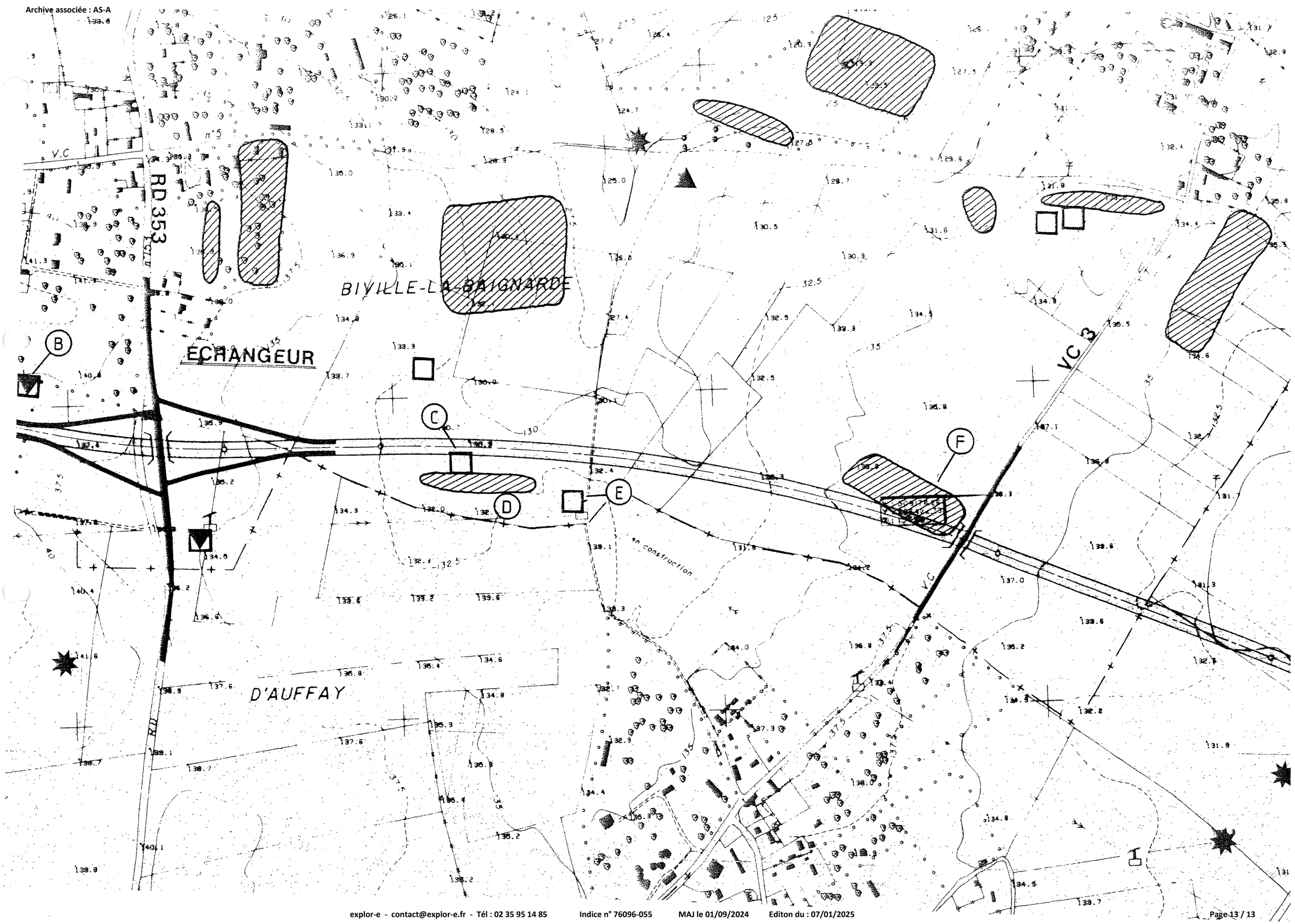
BIVILLE-LA-BAIGNARDE
ECHANGEUR
D'AUFFAY
RD 353
V.C
VC 3
B
C
D
E
F
en construction

Indice n° : 76096-056

Indice recensé en archive(s) - non visible sur le terrain

Localisation

Département : 76 - Seine-Maritime

Commune : Biville-la-Baignarde

Repères locaux

Hameau/Lieu-dit : le Fresne

Autre (route, chemin...) :

Coordonnées

Système : *RFG93-CC50*

Orig. report carto : *Cadastre Napo non corrigé*

x : *1 559 609*

y : *9 172 200*

Précision :

Type de Report : *Ponctuel*

Contexte

Geomorphologique : *Plateau*

Altitude de la nappe : 105 m

Source : Atlas BRGM 2012-ME

Source(s) de l'information

Enrichissement du RICS initial :Alise / / mars 2010

Archives (Cf. fiche(s) détaillée(s) page(s) suivante(s))

Départementales || Réf.: 8S19-8S20 | Section: B | Parcelle: 47-51 | || Date: 10/10/1867 |
Communales anciennes || Section: B | Parcelle: 47-51 | || Date: 10/10/1867 |
Récentes || Auteur: BRGM | Réf.: BD cavités | |

Témoignages

Photo aérienne

Terrain

- ☐ Effondrement
- ☐ Affaissement-dépression
- ☐ Zone remblayée
- ☐ Puits
- ☐ Entrée à flanc de coteaux (cavage)
- ☐ Arbre isolé
- ☐ Autre :
- ☐ Aucun

Géométrie :

- ☐ Circulaire — Diamètre (m) # — Profondeur max (m) #
- ☐ Quelconque — Longueur min (m) # — Longueur max (m) #

Observations

Origine probable de l'indice

Type

- ☑ Carrière souterraine
- ☐ Carrière à ciel ouvert
- ☐ Carrière type inconnu
- ☐ Karstique (Naturel)
- ☐ Indéterminé
- ☐ Puits à eau

Matière extraite

- ☑ Marne
- ☐ Pierre de taille
- ☐ Cailloux
- ☐ Argile
- ☐ Sable

Commentaires

Indice 76096-056 / Détail document d'archives récentes

Origine du document	*Auteur :*	**BRGM**
	Référence :	**BD cavités**
	Date :	
Informations extraites	**Indice n° HNO0018655AA de la BD cavités**	
Elements de localisation	*Plan de localisation :*	*Echelle :*
	Lieu-dit :	
	Autre information :	
Elements de dimensionnement	*Plan d'extension :*	*Echelle :*
Remarques		

Indice 76096-056 / Détail document d'archives anciennes

Origine du document	***Archives communales***			
	Cote :			
Elements extraits	*Date du document :*	**10/10/1867**		
	Type ouvrage :	**Marnière souterraine**		
	Déclarant :	**LANGLOIS Narcisse**		
	Locataire ou fermier :			
	Propriétaire :			
Elements de localisation	*Plan de localisation :*	**OUI**		*Echelle :*
	Lieu-dit :			
	Cadastre de référence :	**Napoléonien**		
	Référence parcellaire :	*Section :* **B**	*Parcelle :* **47-51**	
	Autre information :			
	Observations :	**Déclaration d'intention d'ouverture d'une marnière souterraine**		
Elements de dimensionnement déclarés	*Plan d'extension :*			*Echelle :*
	Caractéristiques puits :	*Profondeur*	*/ Diamètre*	*/ Maçonné*
	Volume exploité :			
	Nombre d'étage(s) :			
	Chambres(s) :			
	Observations :			

Indice 76096-056 / Détail document d'archives anciennes

Origine du document	*Archives départementales*		
	Cote : **8S19-8S20**		
Elements extraits	*Date du document :* **10/10/1867**		
	Type ouvrage :		
	Déclarant :		
	Locataire ou fermier :		
	Propriétaire :		
Elements de localisation	*Plan de localisation :*		*Echelle :*
	Lieu-dit :		
	Cadastre de référence : **Napoléonien**		
	Référence parcellaire : *Section :* **B**	*Parcelle :* **47-51**	
	Autre information :		
	Observations : **Déclarations d'ouverture de carrières - Registres d'enregistrement**		
Elements de dimensionnement déclarés	*Plan d'extension :*		*Echelle :*
	Caractéristiques puits : *Profondeur*	*/ Diamètre*	*/ Maçonné*
	Volume exploité :		
	Nombre d'étage(s) :		
	Chambres(s) :		
	Observations :		

Département
de la
Seine Inférieure

Commune
de Bivilla-la-Baignarde

Carrière à Marne
Déclaration de Mr
Langlois Journalier
à Bivilla-la-Baignarde

A Monsieur le Maire de la commune
de Bivilla-la-Baignarde,

Monsieur le Maire,

Le soussigné Langlois Narcisse
Isidore, journalier demeurant à Bivilla-la-Bse
section du Fresne, a l'honneur de vous informer
qu'il a l'intention d'ouvrir pour son
compte personnel, une carrière à marne
située sur le territoire de Bivilla-la-Bse
sur sa propriété laquelle figure au plan
cadastral de cette commune sous les numéros
47 et 57 de la Section B

Par rapport à sa situation cette
carrière est éloignée de 26 mètres du chemin
de ferme à la route, de 17 mètres de la
propriété Mouchard Isidore.

L'exploitation aura lieu par galeries
souterraines.

Enfin pour se conformer au décret
du 1er février 1853, il joint à la présente
déclaration le plan des lieux à l'échelle
de 2 millimètres pour mètre.

Veuillez, agréer, Monsieur le Maire
l'assurance de son respect.

Langlois

Bivilla-la-Bse le 10 Xbre 1867

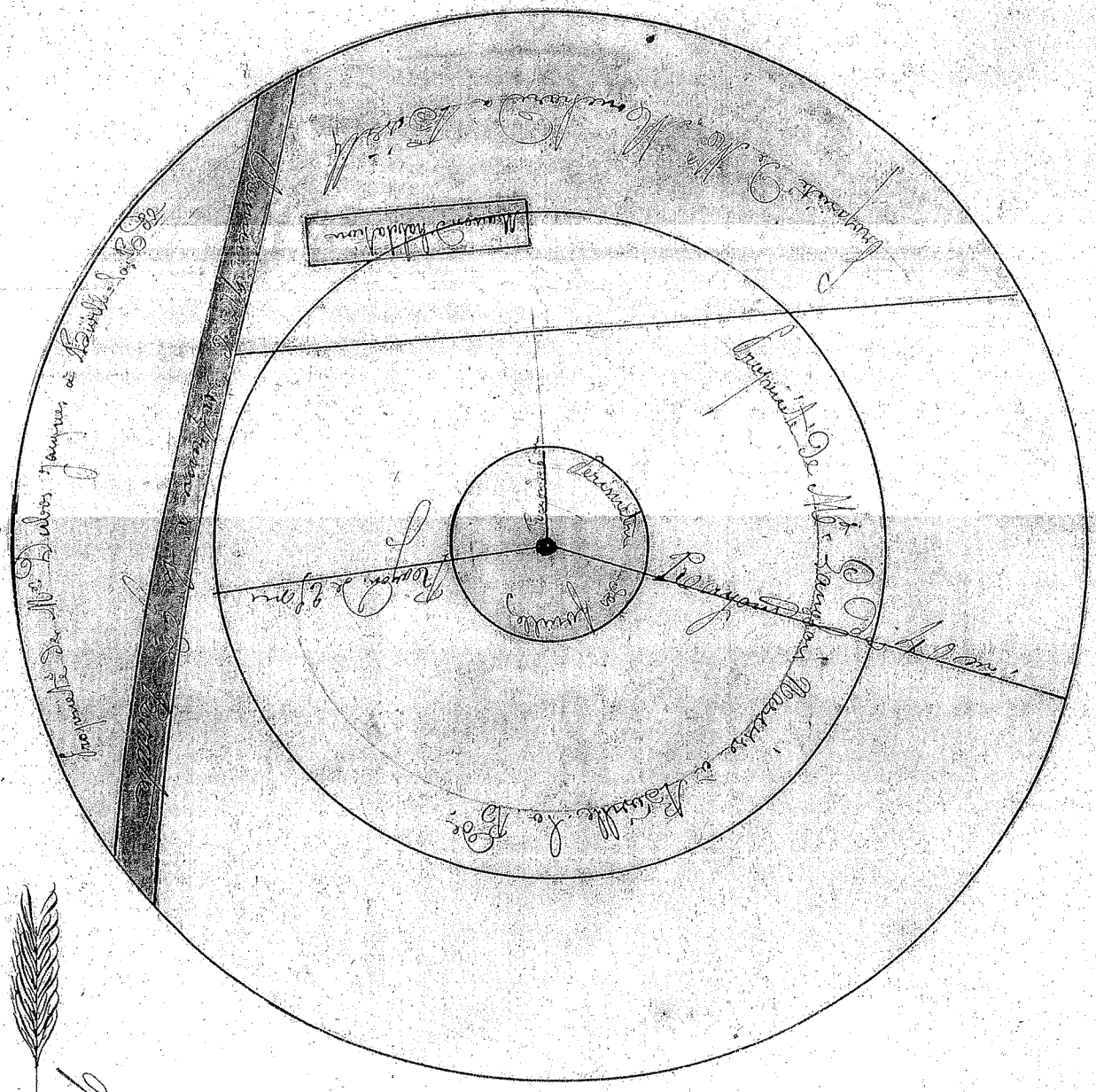



brgm

Cavités souterraines

Abandonnées "hors mines"

Fiche synthétique de la cavité : HNO0018655AA

Vous pouvez télécharger cette fiche synthétique au format ASCII.

Fiche détaillée Exporter la fiche

(*) Seuls les champs qui contiennent des données connues sont affichés à l'écran

Type de cavité :	Carrière
Origine de la source :	BRGM
Nom :	Marnière lieu dit 'le four à chaux'
Département :	Seine-Maritime
Commune :	BIVILLE-LA-BAIGNARDE
Positionnement de la cavité :	précis
Coordonnées X (Lambert II étendu) :	507287
Coordonnées Y (Lambert II étendu) :	2527099
Précision des coordonnées :	25 m
Repérage de la cavité :	orifice visible
Connaissance :	par ouvrages
Accès :	inconnu
Date de validité des informations :	01/01/1995

Indice n° : 76096-057

Indice issu des archives - sans localisation précise (parcelle "napoléonienne")

Localisation

Département : 76 - Seine-Maritime

Commune : Biville-la-Baignarde

Repères locaux

Hameau/Lieu-dit : le Fresne

Autre (route, chemin...) :

Coordonnées

Système : *RFG93-CC50*

Orig. report carto : *Cadastre Napo corrigé*

x :

y :

Précision :

Type de Report : *Parcelle*

Contexte

Geomorphologique : *Plateau*

Altitude de la nappe : **100 m**

Source : **Atlas BRGM 2012-ME**

Source(s) de l'information

Enrichissement du RICS initial :Alise / / mars 2010

Archives (Cf. fiche(s) détaillée(s) page(s) suivante(s))

Communales anciennes || Section: B | Parcelle: 63 | || Date: 02/08/1898 |
Récentes || Auteur: BRGM | Réf.: BD cavités | |

Témoignages

Photo aérienne

Terrain

- ☐ Effondrement
- ☐ Affaissement-dépression
- ☐ Zone remblayée
- ☐ Puits
- ☐ Entrée à flanc de coteaux (cavage)
- ☐ Arbre isolé
- ☐ Autre :
- ☐ Aucun

Géométrie :

- ☐ Circulaire — Diamètre (m) # — Profondeur max (m) #
- ☐ Quelconque — Longueur min (m) # — Longueur max (m) #

Observations

Origine probable de l'indice

Type

- ☐ Carrière souterraine
- ☐ Carrière à ciel ouvert
- ☑ **Carrière type inconnu**
- ☐ Karstique (Naturel)
- ☐ Indéterminé
- ☐ Puits à eau

Matière extraite

- ☐ Marne
- ☐ Pierre de taille
- ☐ Cailloux
- ☐ Argile
- ☐ Sable

Commentaires

Explor-e 2024 : type d'indice requalifié en indéterminé en l'absence de justification, d'autant que des carrières souterraines se trouvent au sein de la parcelle, voir ICS 044.
Pas de précision du type de matériaux extrait dans les documents d'archives, application d'un périmètre de sécurité de 60 m.

Indice 76096-057 / Détail document d'archives anciennes

Origine du document

Archives communales

Cote :

Elements extraits

Date du document : 02/08/1898

Type ouvrage :

Déclarant : Mairie

Locataire ou fermier : RESTANCOUR Henri

Propriétaire : Duchesse de CONEGLIANO ou M. TRONEL ?

Elements de localisation

Plan de localisation : *Echelle :*

Lieu-dit :

Cadastre de référence :

Référence parcellaire : *Section :* B *Parcelle :* 63

Autre information :

Observations : Recherche d'un nouveau terrain suite à l'épuisement des carrières communales pour l'extraction des matériaux nécessaires à l'entretien des chemins vicinaux // parcelle de terrain en labour // contrat d'occupation pour l'exploitation d'une carrière communale // (NdR : noms du courrier initial raturés et corrigés) // occupation "d'année en année

Elements de dimensionnement déclarés

Plan d'extension : *Echelle :*

Caractéristiques puits : *Profondeur* */ Diamètre* */ Maçonné*

Volume exploité :

Nombre d'étage(s) :

Chambres(s) :

Observations :

Indice 76096-057 / Détail document d'archives récentes

Origine du document

Auteur : BRGM

Référence : BD cavités

Date :

Informations extraites

Indice n° HNO0018654AA de la BD cavités

Elements de localisation

Plan de localisation : *Echelle :*

Lieu-dit :

Autre information :

Elements de dimensionnement

Plan d'extension : *Echelle :*

Remarques





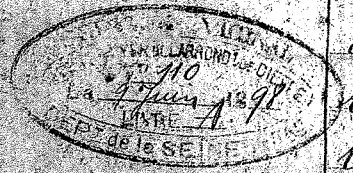

639 Commune de Biville la Baignarde

8 juin 1898

Convention amiable pour occupation d'un terrain destiné à l'ouverture d'une carrière communale.

Sous-préfecture de l'arrondissement de Dieppe 8 JUIN 98

2489

Entre les soussignés, Maire de la commune de Biville la Baignarde, agissant en cette qualité et Monsieur Crônel Henri, Restaurant mandataire de Mme la duchesse de Coneglians, demeurant à Rouen rue St Maur No 9 cultivateur à Tourville sur Arques,

Considérant que les carrières communales actuelles sont épuisées, et qu'il y a lieu de rechercher un nouveau terrain pour l'extraction des matériaux nécessaires à l'entretien des chemins vicinaux de la Commune de Biville.

Il a été convenu ce qui suit, sauf approbation ultérieure par le conseil municipal.

Mme la duchesse de Coneglians, Monsieur Crônel Henri, propriétaire d'une parcelle de terrain en labour, cadastrée sous le numéro 63, section B de Biville la Baignarde, déclare consentir à l'occupation amiable de ce terrain, par la susdite commune de Biville pour l'exploitation d'une carrière communale et accepter une indemnité, pour valeur des matériaux, perte de récoltes, dépréciation de terrain et passage desdits matériaux, qui est fixée à neuf francs par are et par an, indemnités dues au fermier comprises dans ce chiffre.

Dieppe

Monsieur Trônel prenant cette indemnité à sa charge.

L'occupation du terrain ci-dessus désigné qui aura lieu à partir du premier septembre prochain, sera d'année en année et la commune pourra cesser la dite occupation à son gré, mais en prévenant le propriétaire au moins trois mois à l'avance.

En foi de quoi nous avons rédigé la présente convention.

A Biville la Baignarde, les jour, mois et an que dessus.

Le propriétaire : H. Trônel

Le Maire : [illegible]

Les parcelles occupées devront être rendues à Mr Trônel à la fin de l'occupation, en état d'être cultivées, c'est à dire nivelées convenablement.

H. T.

[illegible]

Il sera accédé à cette carrière par le chr d'exploitation appartenant à M. de Longchamps venant à la desserte du four à chaux. Pour l'assurer [illegible] qui pourra être causée à cette voie, la Comm. s'engage à y faire annuellement 6 m. de cailloux qu'elle fera employer à ses frais.

L'occupation de la parcelle ci-dessus désignée ne pourra être faite pour une durée supérieure à 5 années à dater de l'approbation de la présente convention. Et le dit terrain devra être rendu en état de cultivation c'est à dire convenablement nivelé.

VIDÉT APPROUVÉ
ROUEN le 2 août 1898
LE PRÉFET DE LA SEINE INFÉRIEURE
[illegible]

[illegible]

Cavités souterraines
Abandonnées "hors mines"

Fiche synthétique de la cavité : HNO0018654AA

Vous pouvez télécharger cette fiche synthétique au format ASCII.

Fiche détaillée Exporter la fiche

(*) Seuls les champs qui contiennent des données connues sont affichés à l'écran

Type de cavité :	Carrière
Origine de la source :	BRGM
Nom :	Marnière lieu dit 'le four à chaux'
Département :	Seine-Maritime
Commune :	BIVILLE-LA-BAIGNARDE
Positionnement de la cavité :	précis
Coordonnées X (Lambert II étendu) :	507059
Coordonnées Y (Lambert II étendu) :	2527254
Précision des coordonnées :	25 m
Repérage de la cavité :	orifice visible
Connaissance :	par ouvrages
Accès :	inconnu
Date de validité des informations :	01/01/1995

Indice n° : 76096-058

Indice issu des archives - non visible sur le terrain (localisé et de grandes dimensions - plans)

Localisation

Département : 76 - Seine-Maritime

Commune : Biville-la-Baignarde

Repères locaux

Hameau/Lieu-dit :

Autre (route, chemin...) :

Coordonnées

Système : *RFG93-CC50*

Orig. report carto : *Cadastre Napo non corrigé*

x :

y :

Précision :

Type de Report : *Aire limitée*

Contexte

Geomorphologique : *Plateau*

Altitude de la nappe : 105 m

Source : Atlas BRGM 2012-ME

Source(s) de l'information

Enrichissement du RICS initial :Alise / / mars 2010

Archives (Cf. fiche(s) détaillée(s) page(s) suivante(s))

Départementales || Réf.: 8S21 | Section: B | Parcelle: 118 | || Date: 22/11/1905 |
Communales anciennes || Section: B | Parcelle: 118 | || Date: 18/11/1905 |

Témoignages

Photo aérienne

Terrain

- ☐ Effondrement
- ☐ Affaissement-dépression
- ☐ Zone remblayée
- ☐ Puits
- ☐ Entrée à flanc de coteaux (cavage)
- ☐ Arbre isolé
- ☐ Autre :
- ☐ Aucun

Géométrie :

- ☐ Circulaire — Diamètre (m) # — Profondeur max (m) #
- ☐ Quelconque — Longueur min (m) # — Longueur max (m) #

Observations

Origine probable de l'indice

Type

- ☑ Carrière souterraine
- ☐ Carrière à ciel ouvert
- ☐ Carrière type inconnu
- ☐ Karstique (Naturel)
- ☐ Indéterminé
- ☐ Puits à eau

Matière extraite

- ☑ Marne
- ☐ Pierre de taille
- ☐ Cailloux
- ☐ Argile
- ☐ Sable

Commentaires

Indice 76096-058 / Détail document d'archives anciennes

Origine du document

Archives départementales

Cote : 8S21

Elements extraits

Date du document : 22/11/1905
Type ouvrage :
Déclarant : BOULON Jules
Locataire ou fermier :
Propriétaire :

Elements de localisation

Plan de localisation : *Echelle :*
Lieu-dit :
Cadastre de référence : Napoléonien
Référence parcellaire : *Section :* B *Parcelle :* 118
Autre information :
Observations : Déclarations d'ouverture de carrières - Registres d'enregistrement // Numéro d'ordre : 4776

Elements de dimensionnement déclarés

Plan d'extension : *Echelle :*
Caractéristiques puits : *Profondeur* */ Diamètre* */ Maçonné*
Volume exploité :
Nombre d'étage(s) :
Chambres(s) :
Observations :

Indice 76096-058 / Détail document d'archives anciennes

Origine du document

Archives communales

Cote :

Elements extraits

Date du document : 18/11/1905
Type ouvrage :
Déclarant : BOULON Jules
Locataire ou fermier : BOULON Jules
Propriétaire : DUFOUR Firmin

Elements de localisation

Plan de localisation : *Echelle :*
Lieu-dit :
Cadastre de référence : Napoléonien
Référence parcellaire : *Section :* B *Parcelle :* 118
Autre information :
Observations : Déclaration d'ouverture d'une marnière souterraine // parcelle en labour // galeries selon diverses directions en fonction des contraintes d'exploitation

Elements de dimensionnement déclarés

Plan d'extension : *Echelle :*
Caractéristiques puits : *Profondeur* */ Diamètre* */ Maçonné*
Volume exploité :
Nombre d'étage(s) :
Chambres(s) :
Observations :



3489

A Monsieur le Maire de Biville la Baignarde.

Monsieur le Maire,

Je soussigné Boulon Jules, cultivateur à Biville la Baignarde, ai l'honneur de vous informer que j'ai ouvert aujourd'hui 18 novembre 1905, une carrière avec galeries souterraines pour extraction de marne.
L'orifice de cette carrière est situé dans une pièce de terre portant le numéro ~~116~~ + section B du plan cadastral de la commune de Biville la Baignarde que j'occupe comme fermier de Monsieur Dufour Firmin, propriétaire, demeurant à Auffay et se trouve à environ ~~[illegible]~~ # mètres des chemins et autres propriétaires les plus rapprochés.
Le plan est d'autre part.
Les galeries pourront suivre diverses directions selon les facilités du travail.
Veuillez agréer, Monsieur le Maire, l'assurance de mon respect.
Biville la Byde le 18 7bre 1905.

Boulon J.

+ 118
# 30
Renvois approuvés et les nombre 116 et 45 rayés nuls.

B J
B

La présente déclaration transmise à Monsieur le Sous-Préfet de Dieppe, avec prière de la communiquer à Monsieur l'Ingénieur en chef des mines.
Mairie de Biville la Baignarde le 19 9bre 1905
P. le Maire : L'adjoint
Boulenger

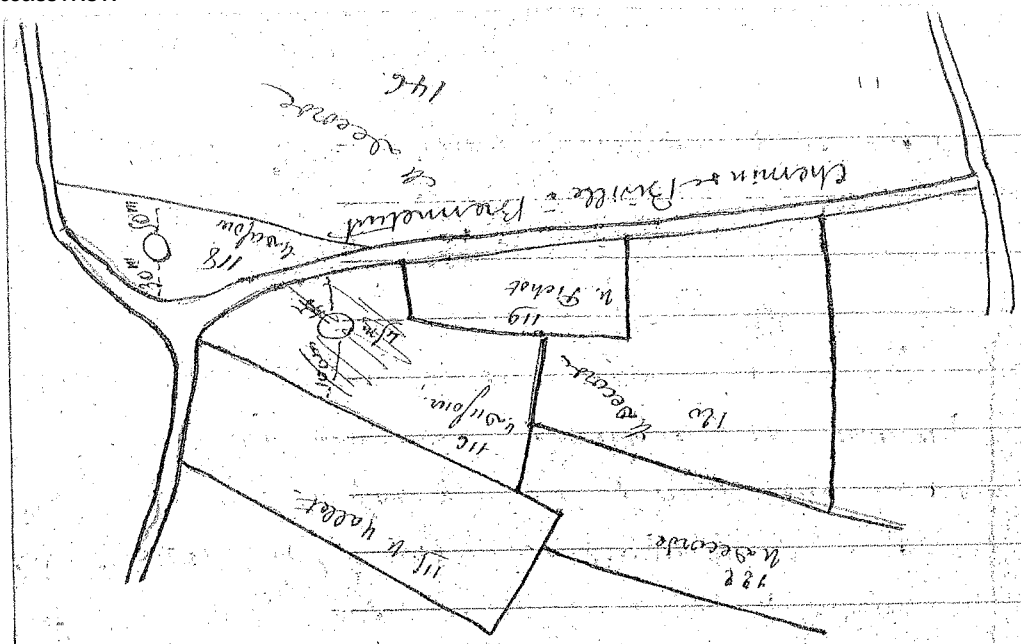
Chemin de Biville à Bienneluit
146
118
119
120
116
117
122

explor-e - contact@explor-e.fr - Tél : 02 35 95 14 85 Indice n° 76096-058 MAJ le 01/09/2024 Editon du : 07/01/2025 Page 5 / 5

Archive associée : AD-A

N° D'ORDRE.	NOM ET PRÉNOMS DU DÉCLARANT.	COMMUNE OU A LIEU L'EXPLOITATION de la carrière.	SECTION cadastrale.	NUMÉROS DU CADASTRE.	DATE DE LA COMMUNICATION à la Préfecture.	DATE DE LA COMMUNICATION au service des Mines.
4706	Legros Georges	Bennetot	A.	56	7 octobre 1907	7 oct. 1907
4707	Guillebert Léon	Criquetot-le-Mauconduit	A.	49	— d° —	— d° —
4708	Civard Gustave	Duppegard	C.	2	10 d°	10 d°
4709	Prouin Joseph	Lamberville	A.	35	13 d°	13 d°
4710	Vve Emile Allain	Cressy	xx	115 p.	d°	d°
4711	Coruble Emile	Belmesnil	A	359	d°	d°
4712	Follenfant Frédéric	Crasville-la-Roquefort	C.	48	14 d°	14 d°
4713	Pelt Médéric	Imbleville	C	15	17 d°	17 d°
4714	Delfresne	Cauffreville-la-Corbeline	A.	241	d°	d°
4715	Vve Allais	Foucart	A	29	d°	d°
4716	Lefleur Gustave	Sorquainville	A.	295	18 d°	18 d°
4717	Vason Gustave	St Romain-de-Colbosc	A	134 bis	19 d°	19 d°
4718	Malandain Ernest	Angerville-Bailleul	B	41	20 d°	20 d°
4719	Lannier Eugène	Bouville	E	182	— d° —	— d° —
4720	Lemarchand Nicolas	Fresnay-le-Long	C.	77	21 d°	21 d°
4721	Baillard Charles	Bosguillaume	D.	206	d°	d°
4722	Vincent Paul	Saint-Mards	B.	41	d°	d°
4723	Delamare Alphonse	Héricourt-en-Caux	A	366	d°	d°
4724	Mme Julien Julienne	à Roupille	A	59	28 d°	28 d°
4725	Ennebic Cyrille	Blainville-Crevon	voies de Capreuse	— d° —	— d° —	
4726	Duberne	Bacqueville	B.	241	25 d°	25 d°
4727	Vve Bourel	Berthenville-St Ouen	A	208	— d° —	— d° —
4728	H. Cahard	Bermières	B.	280	27 d°	27 d°
4729	R. Delaunay	Bréville	A.	236	— d° —	— d° —
4730	L. Cuissot	Yvetot	rue des Champs	28 d°	30 d°	
4731	Mme de Gonfreville	Canville-les-deux-Eglises	B	20	— d° —	30 d°
4732	Honoré Gaston	St Pierre-Benouville	C	152	30 d°	30 d°
4733	Bigot Ernest	Gonneville	A	19	31 d°	2 Octobre
4734	Renault Edmond	Criquetot-M. Longueville	B	152	— d° —	— d° —
4735	Grongnet Albert	La Crique	A	353	— d° —	— d° —
4736	Dauzont Pierre	Montreuil-en-Caux	A	207	— d° —	— d° —
4737	Jullien Georges	Bosc-Guérard	C	147	3 Novembre	3 Novembre
4738	Grange Vve	Fontaine-le-Bourg	B	128	4 d°	4 d°
4739	Huré Raoul	Ricarville	A	25	8 d°	8 d°
4740	Vve Lécalier	St Jean-de-la-Neuville	A	182	d°	9 d°
4741	Caron Eug.	Lamberville	B	26	d°	d°

N° D'ORDRE.	NOM ET PRÉNOMS DU DÉCLARANT.	COMMUNE OU A LIEU L'EXPLOITATION de la carrière.	SECTION cadastrale.	NUMÉROS DU CADASTRE.	DATE DE LA COMMUNICATION à la Préfecture.	DATE DE LA COMMUNICATION au service des Mines.
4742	Vanderplaëtsen Henri	St Crépin	B	91	8 Déc 1909	9 Déc. 1909
4743	Lerevers Frères	Bertot	C	89	d°	d°
4744	Ch. Pelt	St Aubin-sur-Mer	B	431	d°	d°
4745	Maupas Marie Louis	Cleville	A	9	d°	d°
4746	Masson Louis	d°	A	21	d°	d°
4747	Geneviève Amable	Cauffreville-la-Corbeline	A	20	9 d°	9 d°
4748	Mme Vve Allais	Ecretteville-les-Baons	A	26	d°	d°
4749	Vaz Eugène	Bénouville	B	86	10 d°	d°
4750	Delamare Amable	Hautot-St Vilmice	C	317	11 d°	11 d°
4751	Allain Emile	Cressy	..	29	d°	d°
4752	Camion Henri	Authieux-Ratiéville	B	195	13 d°	13 d°
4753	Manger Jérémie	St Victor-l'Abbaye	C	48	— d° —	— d° —
4754	Godard Henri	Déneslanville	A	214	14 d°	14 d°
4755	Ricot Augustin	Bosc-le-Hard	E	19	— d° —	— d° —
4756	Hébert Joseph	Duppegard	A	25	— d° —	— d° —
4757	Capron Charles	Brotes-la-Bataille	B	228	— d° —	— d° —
4758	Démanneville Gve	Gubermesnil-Beaumais	..	28	— d° —	— d° —
4759	Lebreton Jules	St Ouen-le-Mauger	C	38	15 d°	15 d°
4760	Lacointe Pierre	Pavqueville	D.	47	— d° —	— d° —
4761	Boudet Adrien	Offranville	A.	169 à 170	— d° —	— d° —
4762	Mamert Alphonse	Ernemont-sur-Buchy	B.	19	17 d°	17 d°
4763	Marais Louis	Fresnay-le-Long	D.	95	— d° —	— d° —
4764	Ragot Jules	Blacher	E.	59	— d° —	— d° —
4765	Chédru Gustave	Daubeuf-Serville	C	1	— d° —	— d° —
4766	Pellerin	Longuerue	C	106	18 d°	18 d°
4767	E. Godard	Berthenville-St Ouen	B	268	d°	d°
4768	Liegeard H.	Côtes	A	71	d°	d°
4769	Messier J.-Bapte	Caudebec-en-Caux	A	291	20 d°	20 d°
4770	Vve Selle née Evide	Ecretteville-les-Baons	B.	249	— d° —	— d° —
4771	Gambu	Bosc-Bérenger	A	55-56	21 d°	21 d°
4772	Baumelle	Hautot	B	418	— d° —	— d° —
4773	Delahaye Théophile	Auquemesnil	B	195-197	— d° —	— d° —
4774	Defrance Achille	— d° —	B	335	— d° —	— d° —
4775	Talbot Auguste	Bénouville	A	107	— d° —	— d° —
4776	Boulon Jules	Biville-la-Baignarde	B.	118	22 d°	22 d°
4777	Guéville Ernest	Crasville-la-Roquefort	C.	74	23 d°	23 d°

Indice n° : 76096-059

Indice recensé en archive(s) - non visible sur le terrain

Localisation

Département : 76 - Seine-Maritime

Commune : Biville-la-Baignarde

Repères locaux

Hameau/Lieu-dit : le Fresne

Autre (route, chemin...) :

Coordonnées

Système : *RFG93-CC50*

Orig. report carto : *Cadastre Napo non corrigé*

x : *1 559 944*

y : *9 171 965*

Précision :

Type de Report : *Ponctuel*

Contexte

Geomorphologique : *Plateau*

Altitude de la nappe : 105 m

Source : Atlas BRGM 2012-ME

Source(s) de l'information

Enrichissement du RICS initial :Alise / / mars 2010

Archives (Cf. fiche(s) détaillée(s) page(s) suivante(s))

Départementales || Réf.: 8S21 | Section: B | Parcelle: 109 | || Date: 23/01/1909 |
Communales anciennes || Section: B | Parcelle: 109 | || Date: 19/01/1909 |
Récentes || Auteur: BRGM | Réf.: BD cavités | |

Témoignages

Photo aérienne

Terrain

- ☐ Effondrement
- ☐ Affaissement-dépression
- ☐ Zone remblayée
- ☐ Puits
- ☐ Entrée à flanc de coteaux (cavage)
- ☐ Arbre isolé
- ☐ Autre :
- ☐ Aucun

Géométrie :

- ☐ Circulaire — Diamètre (m) # — Profondeur max (m) #
- ☐ Quelconque — Longueur min (m) # — Longueur max (m) #

Observations

Origine probable de l'indice

Type

- ☑ Carrière souterraine
- ☐ Carrière à ciel ouvert
- ☐ Carrière type inconnu
- ☐ Karstique (Naturel)
- ☐ Indéterminé
- ☐ Puits à eau

Matière extraite

- ☑ Marne
- ☐ Pierre de taille
- ☐ Cailloux
- ☐ Argile
- ☐ Sable

Commentaires

Indice 76096-059 / Détail document d'archives anciennes

Origine du document

Archives communales

Cote :

Elements extraits

Date du document : **19/01/1909**

Type ouvrage :

Déclarant : **BOULON Jules**

Locataire ou fermier : **BOULON Jules**

Propriétaire : **DUFOUR Firmin**

Elements de localisation

Plan de localisation : *Echelle :*

Lieu-dit :

Cadastre de référence : **Napoléonien**

Référence parcellaire : *Section :* **B** *Parcelle :* **109**

Autre information :

Observations : **Déclaration d'ouverture d'une carrière souterraine de marne // galeries exploitées selon différentes directions en fonction des contraintes d'exploitation**

Elements de dimensionnement déclarés

Plan d'extension : *Echelle :*

Caractéristiques puits : *Profondeur* */ Diamètre* */ Maçonné*

Volume exploité :

Nombre d'étage(s) :

Chambres(s) :

Observations :

Indice 76096-059 / Détail document d'archives récentes

Origine du document

Auteur : **BRGM**

Référence : **BD cavités**

Date :

Informations extraites

Indice n° HNO0018659AA de la BD cavités

Elements de localisation

Plan de localisation : *Echelle :*

Lieu-dit :

Autre information :

Elements de dimensionnement

Plan d'extension : *Echelle :*

Remarques

Indice 76096-059 / Détail document d'archives anciennes

Origine du document	*Archives départementales*	
	Cote :	**8S21**
Elements extraits	*Date du document :*	**23/01/1909**
	Type ouvrage :	
	Déclarant :	**BOULON Jules**
	Locataire ou fermier :	
	Propriétaire :	
Elements de localisation	*Plan de localisation :*	*Echelle :*
	Lieu-dit :	
	Cadastre de référence :	**Napoléonien**
	Référence parcellaire :	*Section :* **B** *Parcelle :* **109**
	Autre information :	
	Observations :	**Déclarations d'ouverture de carrières - Registres d'enregistrement // Numéro d'ordre : 6186**
Elements de dimensionnement déclarés	*Plan d'extension :*	*Echelle :*
	Caractéristiques puits :	*Profondeur* */ Diamètre* */ Maçonné*
	Volume exploité :	
	Nombre d'étage(s) :	
	Chambres(s) :	
	Observations :	

A Monsieur le Maire de Bréville la Bigot

Monsieur le Maire,

Je soussigné Boulon Jules, cultivateur, demeurant à Bréville la Baignarde, ai l'honneur de vous informer que j'ai ouvert aujourd'hui 19 Janvier 1909 une carrière avec galeries souterraines pour extraction de marne.

L'orifice de cette carrière est situé dans une pièce de terre portant le N° de la section B du plan cadastral que j'occupe comme fermier de Monsieur Dufour Pierre, propriétaire, demeurant à Auffay, et se trouve à environ 80 mètres du chemin et à 140 mètres d'autre propriétaire le plus rapproché.

Le plan est d'autre part.

Les galeries pourront suivre diverses directions selon les facilités du travail.

Veuillez agréer, Monsieur le Maire, l'assurance de mon respect.

Bréville la Bigot le 19 Janvier 1909

+ J. Boulon

La présente déclaration transmise à Monsieur le Sous-Préfet de Dieppe, avec prière de la communiquer à Monsieur l'Ingénieur en chef des mines.

Mairie de Bréville la Bigot le 19 Janvier 1909

Le Maire
L'adjoint
A. Roger

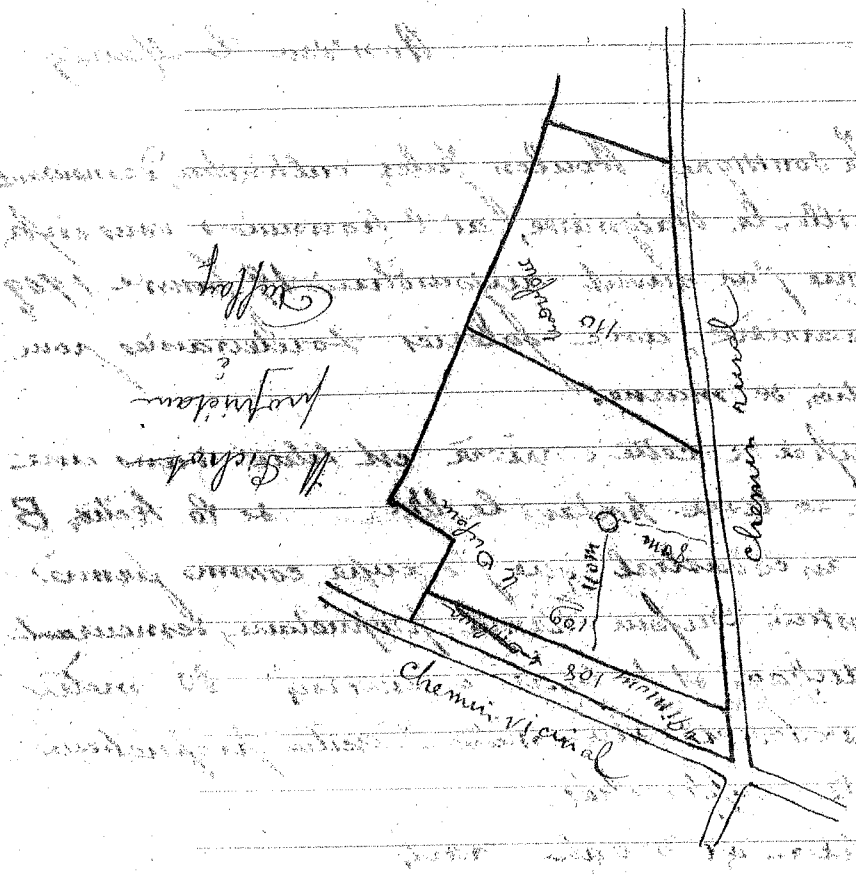
Chemin rural
Chemin vicinal

N° D'ORDRE.	NOM ET PRÉNOMS DU DÉCLARANT.	COMMUNE OU A LIEU L'EXPLOITATION de la carrière.	SECTION cadastrale.	NUMÉROS DU CADASTRE.	DATE DE LA COMMUNICATION à la Préfecture.	DATE DE LA COMMUNICATION au service des Mines.
6170	Duvivier Antoine	Bellencombre	—	—	19 janv. 09	19 janv. 09
6171	Auger Edmond	Longueil	C	593	d°	d°
6172	Carpentier Louis	Beaunay	E	23	d°	d°
6173	Laconte N. fils	Bacqueville	A	11	20 janvier 09	20 janv. 09
6174	Lemarcel Chrisothée	Rocquemont	A	338 et 346	20 janvier	20 janvier
6175	Alexandre Gustave	Fréchemesnil	B	233	21 janvier	21 janvier
6176	Lange Gustave	Bazinville la Guérard	B	54	d°	d°
6177	Legard Arthur	Penly	A	929. 930	d°	d°
6178	Quesnel Marcel	Cuverville en Caux	—	—	d°	d°
6179 & 6180	Commare Gustave	Baons le Comte	B	348	23 janv. 09	23 janv. 09
6180	Mme Amable	Veulettes	A	220	d°	d°
6181	Aublé Louis	Offranville	D	61	d°	d°
6182	Cornier Albert	Manéglise	B	183. 184. 185. 186. 187.	d°	d°
6183	Lepicard Ernest	Bourdainville	B	272	d°	d°
6184	Bonhomme Victor	Avremesnil	B	—	d°	d°
6185	Briton François	Rocquemont	C	73	d°	d°
6186	Boulon jules	Biville la Baignarde	B	109	d°	d°
6187	Lefebvre Emile	St Victor l'Abbaye	A	132	d°	d°

N° D'ORDRE.	NOM ET PRÉNOMS DU DÉCLARANT.	COMMUNE OU A LIEU L'EXPLOITATION de la carrière.	SECTION cadastrale.	NUMÉROS DU CADASTRE.	DATE DE LA COMMUNICATION à la Préfecture.	DATE DE LA COMMUNICATION au service des Mines.
6188	Alexandre Isidore	Bacqueville	C	143	25 janv. 09	25 janv. 09
6189	Letan Eugène	St Vigor d'Ymonville		674	d°	d°
6190	Lemonnier Louis	Bracquetuit	C	57	d°	d°
6191	Dargent jules	Clerè	B	13	d°	d°
6192	Vasse	Longueville	B	305-306	d°	d°
6193	Rousselet A.	Croisnière	B	89	26 janv. 09	26 janv. 09
6194	Quesy Emile Lemarchand S.	Auppegard	B	53	d°	d°
6195	Dufour Anatole	St Victor l'Abbaye	B	153	d°	d°
6196	Pesy Augustin	Bosc le Hard	D	22	d°	d°
6197	Alleaume Alexandre	La Chaussée	A	36	d°	d°
6198	Georges Léon	Grémonville	C	55	d°	d°
6199	Vallée jules	Bosc Bordel	B	62	d°	d°
6200	Bonamy Alphonse	Limésy Freville	B	194	27 janv.	27 janv. 09
6201	Loynel E.	Grigneuseville	C	103	d°	d°
6202	Plessis Pierre	Anguerny	A	19	29 janv.	29 janv.
6203	Audouard Albert	Bolleville	B	336	d°	d°
6204	Vattier Emile	Penly	B	163	d°	d°
6205	Vve Hs	Mesnil Panneville	A	8	30 janv.	30 janv.

Archive associée : AD-A

explor-e - contact@explor-e.fr - Tél : 02 35 95 14 85 Indice n° 76096-059 MAJ le 01/09/2024 Editon du : 07/01/2025 Page 6 / 7

brgm

Cavités souterraines

Abandonnées "hors mines"

Fiche synthétique de la cavité : HNO0018659AA

Vous pouvez télécharger cette fiche synthétique au format ASCII.

Fiche détaillée Exporter la fiche

(*) Seuls les champs qui contiennent des données connues sont affichés à l'écran

Type de cavité :	Carrière
Origine de la source :	BRGM
Nom :	Effondrement lieu dit 'le four à chaux'
Département :	Seine-Maritime
Commune :	BIVILLE-LA-BAIGNARDE
Positionnement de la cavité :	précis
Coordonnées X (Lambert II étendu) :	507635
Coordonnées Y (Lambert II étendu) :	2526909
Précision des coordonnées :	25 m
Repérage de la cavité :	orifice visible
Connaissance :	par ouvrages
Accès :	inconnu
Date de validité des informations :	01/01/1995