Indice n° : 76063-140

Indice recensé en archive(s) - non visible sur le terrain

Localisation

Département : 76 - Seine-Maritime

Commune : Beauval-en-Caux

Repères locaux

Hameau/Lieu-dit :

Autre (route, chemin...) :

Coordonnées

Système : *RFG93-CC50*

Orig. report carto : *Carte*

x : *1 557 681*

y : *9 172 975*

Précision :

Type de Report : *Ponctuel*

Contexte

Geomorphologique : *Plateau*

Altitude de la nappe : **100 m**

Source : **Atlas BRGM 2012 - ME**

Source(s) de l'information

Reprise indice sans modification du RICS initial :Alise / / août 2012

Archives (Cf. fiche(s) détaillée(s) page(s) suivante(s))

Récentes || Auteur: BRGM | Réf.: BD Mouvement de terrain | |

Témoignages

Photo aérienne

Terrain

- ☐ Effondrement
- ☐ Affaissement-dépression
- ☐ Zone remblayée
- ☐ Puits
- ☐ Entrée à flanc de coteaux (cavage)
- ☐ Arbre isolé
- ☐ Autre :
- ☐ Aucun

Géométrie :

- ☐ Circulaire — Diamètre (m) # — Profondeur max (m) #
- ☐ Quelconque — Longueur min (m) # — Longueur max (m) #

Observations

Origine probable de l'indice

Type

- ☐ Carrière souterraine
- ☐ Carrière à ciel ouvert
- ☐ Carrière type inconnu
- ☐ Karstique (Naturel)
- ☑ **Indéterminé**
- ☐ Puits à eau

Matière extraite

- ☐ Marne
- ☐ Pierre de taille
- ☐ Cailloux
- ☐ Argile
- ☐ Sable

Commentaires

Explor-e 2024 : ICS localisé sur la base des coordonnées géographiques précisées sur la fiche de renseignements Alise

Indice 76063-140 / Détail document d'archives récentes

Origine du document	*Auteur :*	**BRGM**
	Référence :	**BD Mouvement de terrain**
	Date :	
Informations extraites	**Indice référencé 11101834**	
Elements de localisation	*Plan de localisation :*	*Echelle :*
	Lieu-dit :	
	Autre information :	
Elements de dimensionnement	*Plan d'extension :*	*Echelle :*
Remarques		

Mouvements de terrain

Glissement, chute, éboulement, effondrement, coulée, érosion

Fiche détaillée : 11100834

Vous pouvez télécharger cette fiche détaillée au format ASCII.
Fiche synthétique Exporter la fiche

(*) Seul les champs qui contiennent des données sont affichés à l'écran

IDENTIFICATION

Type mouvement :	Effondrement
Degré de fiabilité sur le type :	Fort
Date début :	01/05/2001
Degré de précision sur la date :	Mois
Département :	Seine-maritime - (76)
Commune principale :	BEAUVAL-EN-CAUX
Numéro Insee :	76063
Précision X Y saisi :	Commune
Longitude (°) :	1,02522998573581
Latitude (°) :	49,7401059405469

QUALITÉ : Fiabilité-Précision-Exhaustivité

Degré de fiabilité de la fiche :	Faible
	(Origine peu fiable, Saisie en différé par rapport à l'étude, Saisie non validée)
Précision/Exhaustivité de la fiche :	Moyenne (33%)

SOURCE(S)

Organisme de saisie / Contexte étude : BRGM-HNO (BRGM/SGR/Haute-Normandie)

Origines informations / Etudes réalisées			Date	Client
	Protection Civile 76			
BRGM/RP-52868-FR	Couëffe R., Lebret P.	Inventaire départemental des mouvements de terrain Département de la Seine -Maritime	30/03/2004	MEDD

EFFONDREMENT
DOMMAGES BIENS

Type de bien	Perte structure totale	Nombre de structure totale	Perte structure part	Nombre structure part	Perte fonc moment	nombre fonc moment	Perte fonc prolong	Perte fonc prolong	Perte fonc def	Nombre fonc def
Voie de communication	Ne sais pas		Ne sais pas		Ne sais pas		Ne sais pas		Ne sais pas	

GÉOLOGIE

Profondeur de nappe :	> 10 m
Nappe Captive :	Non

Indice n° : 76063-141

Indice recensé en archive(s) - visible sur le terrain

Localisation

Département : 76 - Seine-Maritime

Commune : Beauval-en-Caux

Repères locaux

Hameau/Lieu-dit :

Autre (route, chemin...) :

Coordonnées

Système : *RFG93-CC50*

Orig. report carto :

x : *1 556 947*

y : *9 173 758*

Précision :

Type de Report : *Ponctuel*

Contexte

Geomorphologique : *Plateau*

Altitude de la nappe : 90 m

Source : Atlas BRGM 2012 - ME

Source(s) de l'information

Reprise indice sans modification du RICS initial :Alise / / août 2012

Archives (Cf. fiche(s) détaillée(s) page(s) suivante(s))

Récentes || Auteur: BRGM | Réf.: Banque de données du sous-sol | |

Témoignages

Photo aérienne

Terrain

- ☐ Effondrement
- ☐ Affaissement-dépression
- ☐ Zone remblayée
- ☑ Puits
- ☐ Entrée à flanc de coteaux (cavage)
- ☐ Arbre isolé
- ☐ Autre :
- ☐ Aucun

Géométrie :

- ☑ Circulaire — Diamètre (m) # — Profondeur max (m) # 4,6
- ☐ Quelconque — Longueur min (m) # — Longueur max (m) #

Observations

Alise : sans commentaire

Origine probable de l'indice

Type

- ☐ Carrière souterraine
- ☐ Carrière à ciel ouvert
- ☐ Carrière type inconnu
- ☐ Karstique (Naturel)
- ☐ Indéterminé
- ☑ Puits à eau

Matière extraite

- ☐ Marne
- ☐ Pierre de taille
- ☐ Cailloux
- ☐ Argile
- ☐ Sable

Commentaires

Indice 76063-141 / Détail document d'archives récentes

Origine du document	*Auteur :*	**BRGM**
	Référence :	**Banque de données du sous-sol**
	Date :	
Informations extraites	**Indice référencé 00588X0010 en BSS**	
Elements de localisation	*Plan de localisation :*	*Echelle :*
	Lieu-dit :	
	Autre information :	
Elements de dimensionnement	*Plan d'extension :*	*Echelle :*
Remarques		

Fiche descriptive de la donnée

Fiche Dossier du sous-sol

Point n° 00588X0010/P

Les BSS de nombreux SGR sont en cours de numérisation, de ce fait les consultations des documents papier pourront être interrompues pendant ces travaux.

Description générale

Identifiant du point	00588X0010/P
Localisation	
Département	SEINE-MARITIME (76) - SGR/HNO
Commune	BEAUVAL-EN-CAUX (76063)
Région naturelle	CAUX-VEXIN
Bassin versant	
Adresse ou Lieu-dit	
Coordonnées	- Lambert 2 étendu X : 504622 m Y : 2528617 m - Lambert 1 - Nord X : 504750 m Y : 228320 m - Lambert-93 X : 556836 m Y : 6962700 m - WGS84 Lat : 49.74706136 soit 49° 44' 49'' N Lon : 1.01467393 soit 1° 0' 52'' E
	Précision :
Altitude	95 m - Précision
Image	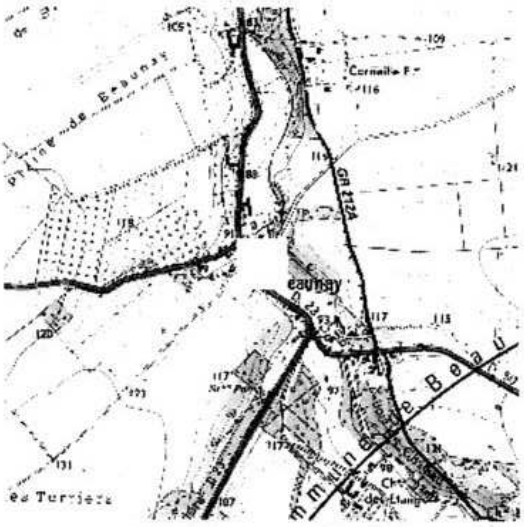

Description technique

Nature	PUITS
Profondeur atteinte	4.6 m
Diamètre de l'ouvrage	1450 mm
Date fin de travaux	

Indice n° : 76063-142

Indice recensé en archive(s) - visible sur le terrain

Localisation

Département : 76 - Seine-Maritime

Commune : Beauval-en-Caux

Repères locaux

Hameau/Lieu-dit :

Autre (route, chemin...) :

Coordonnées

Système : *RFG93-CC50*

Orig. report carto : *Plan*

x : *1 557 265*

y : *9 173 472*

Précision :

Type de Report : *Ponctuel*

Contexte

Geomorphologique : *Plateau*

Altitude de la nappe : 90 m

Source : Atlas BRGM 2012 - ME

Source(s) de l'information

Reprise indice sans modification du RICS initial :Alise / / août 2012

Archives (Cf. fiche(s) détaillée(s) page(s) suivante(s))

Récentes || Auteur: BRGM | Réf.: Banque de données du sous-sol | |

Témoignages

Photo aérienne

Terrain

- ☐ Effondrement
- ☐ Affaissement-dépression
- ☐ Zone remblayée
- ☑ Puits
- ☐ Entrée à flanc de coteaux (cavage)
- ☐ Arbre isolé
- ☐ Autre :
- ☐ Aucun

Géométrie :

- ☑ Circulaire — Diamètre (m) # 12,5 — Profondeur max (m) #
- ☐ Quelconque — Longueur min (m) # — Longueur max (m) #

Observations

Alise : protégé par une dalle

Origine probable de l'indice

Type

- ☐ Carrière souterraine
- ☐ Carrière à ciel ouvert
- ☐ Carrière type inconnu
- ☐ Karstique (Naturel)
- ☐ Indéterminé
- ☑ Puits à eau

Matière extraite

- ☐ Marne
- ☐ Pierre de taille
- ☐ Cailloux
- ☐ Argile
- ☐ Sable

Commentaires

Explor-e 2024 : ICS localisé sur la base des coordonnées géographiques précisées sur la fiche de renseignements Alise

Indice 76063-142 / Détail document d'archives récentes

Origine du document	*Auteur :*	**BRGM**
	Référence :	**Banque de données du sous-sol**
	Date :	
Informations extraites	**Indice référencé 00588X0012 en BSS**	
Elements de localisation	*Plan de localisation :*	*Echelle :*
	Lieu-dit :	
	Autre information :	
Elements de dimensionnement	*Plan d'extension :*	*Echelle :*
Remarques		



76-063-142

Hiver / Printemps / été 2012

Fiche descriptive de la donnée

Fiche Dossier du sous-sol

Point n° 00588X0012/P

Les BSS de nombreux SGR sont en cours de numérisation, de ce fait les consultations des documents papier pourront être interrompues pendant ces travaux.

Description générale

Identifiant du point	00588X0012/P
Localisation	
Département	SEINE-MARITIME (76) - SGR/HNO
Commune	BEAUVAL-EN-CAUX (76063)
Région naturelle	CAUX-VEXIN
Bassin versant	
Adresse ou Lieu-dit	
Coordonnées	- Lambert 2 étendu X : 504973 m Y : 2528317 m - Lambert 1 - Nord X : 505100 m Y : 228020 m - Lambert-93 X : 557184 m Y : 6962397 m - WGS84 Lat : 49.74441937 soit 49° 44' 39'' N Lon : 1.0196028 soit 1° 1' 10'' E Précision :
Altitude	105 m - Précision EPD
Image	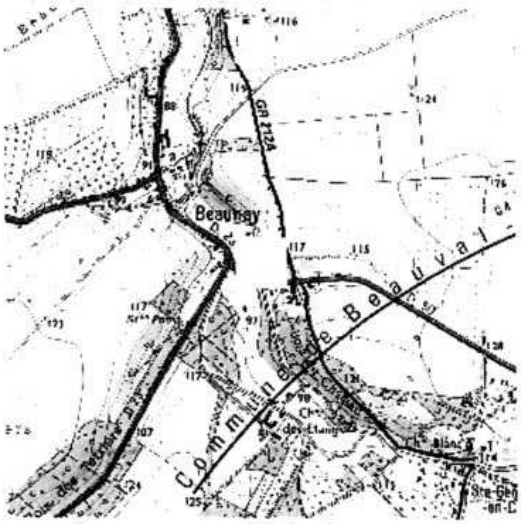

Description technique

Nature	PUITS
Profondeur atteinte	12.52 m
Diamètre de l'ouvrage	
Date fin de travaux	

Indice n° : 76063-143

Indice recensé en archive(s) - visible sur le terrain

Localisation

Département : 76 - Seine-Maritime

Commune : Beauval-en-Caux

Repères locaux

Hameau/Lieu-dit :

Autre (route, chemin...) :

Coordonnées

Système : *RFG93-CC50*

Orig. report carto : *Carte*

x : *1 557 320*

y : *9 173 380*

Précision :

Type de Report : *Ponctuel*

Contexte

Geomorphologique : *Plateau*

Altitude de la nappe : 90 m

Source : Atlas BRGM 2012 - ME

Source(s) de l'information

Reprise indice sans modification du RICS initial :Alise / / août 2012

Archives (Cf. fiche(s) détaillée(s) page(s) suivante(s))

Récentes || Auteur: BRGM | Réf.: Banque de données du sous-sol | |

Témoignages

Photo aérienne

Terrain

- ☐ Effondrement
- ☐ Affaissement-dépression
- ☐ Zone remblayée
- ☑ Puits
- ☐ Entrée à flanc de coteaux (cavage)
- ☐ Arbre isolé
- ☐ Autre :
- ☐ Aucun

Géométrie :

- ☑ Circulaire — Diamètre (m) # — Profondeur max (m) # 10,1
- ☐ Quelconque — Longueur min (m) # — Longueur max (m) #

Observations

Alise : sans commentaire

Origine probable de l'indice

Type

- ☐ Carrière souterraine
- ☐ Carrière à ciel ouvert
- ☐ Carrière type inconnu
- ☐ Karstique (Naturel)
- ☐ Indéterminé
- ☑ Puits à eau

Matière extraite

- ☐ Marne
- ☐ Pierre de taille
- ☐ Cailloux
- ☐ Argile
- ☐ Sable

Commentaires

Explor-e 2024 : ICS localisé sur la base des coordonnées géographiques précisées sur la fiche de renseignements Alise

Indice 76063-143 / Détail document d'archives récentes

Origine du document	*Auteur :*	**BRGM**
	Référence :	**Banque de données du sous-sol**
	Date :	
Informations extraites	**Indice référencé 00588X0013 en BSS**	
Elements de localisation	*Plan de localisation :*	*Echelle :*
	Lieu-dit :	
	Autre information :	
Elements de dimensionnement	*Plan d'extension :*	*Echelle :*
Remarques		



76-063-143

Hiver / Printemps / été 2012

Fiche descriptive de la donnée

Fiche Dossier du sous-sol

Point n° 00588X0013/P

Les BSS de nombreux SGR sont en cours de numérisation, de ce fait les consultations des documents papier pourront être interrompues pendant ces travaux.

Description générale

Identifiant du point	00588X0013/P
Localisation	
Département	SEINE-MARITIME (76) - SGR/HNO
Commune	BEAUVAL-EN-CAUX (76063)
Région naturelle	CAUX-VEXIN
Bassin versant	
Adresse ou Lieu-dit	
Coordonnées	- Lambert 2 étendu X : 504993 m Y : 2528237 m - Lambert 1 - Nord X : 505120 m Y : 227940 m - Lambert-93 X : 557203 m Y : 6962317 m - WGS84 Lat : 49.74370328 soit 49° 44' 37'' N Lon : 1.01989969 soit 1° 1' 11'' E Précision :
Altitude	97 m - Précision EPD
Image	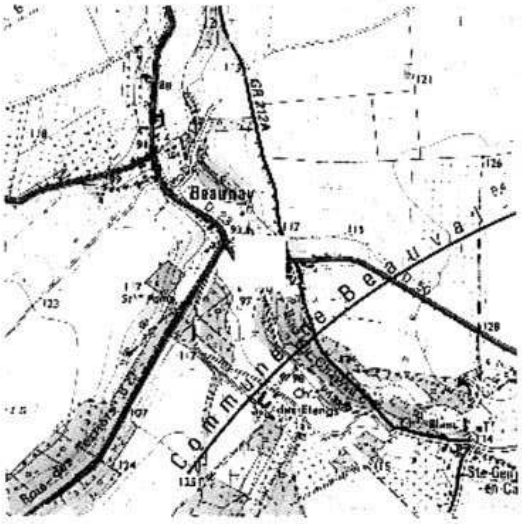

Description technique

Nature	PUITS
Profondeur atteinte	10.1 m
Diamètre de l'ouvrage	1200 mm
Date fin de travaux	

SITUATION - HISTORIQUE

F.1

Indice de classement national : 0058 8X 0013

Croquis, Plan, Coupe

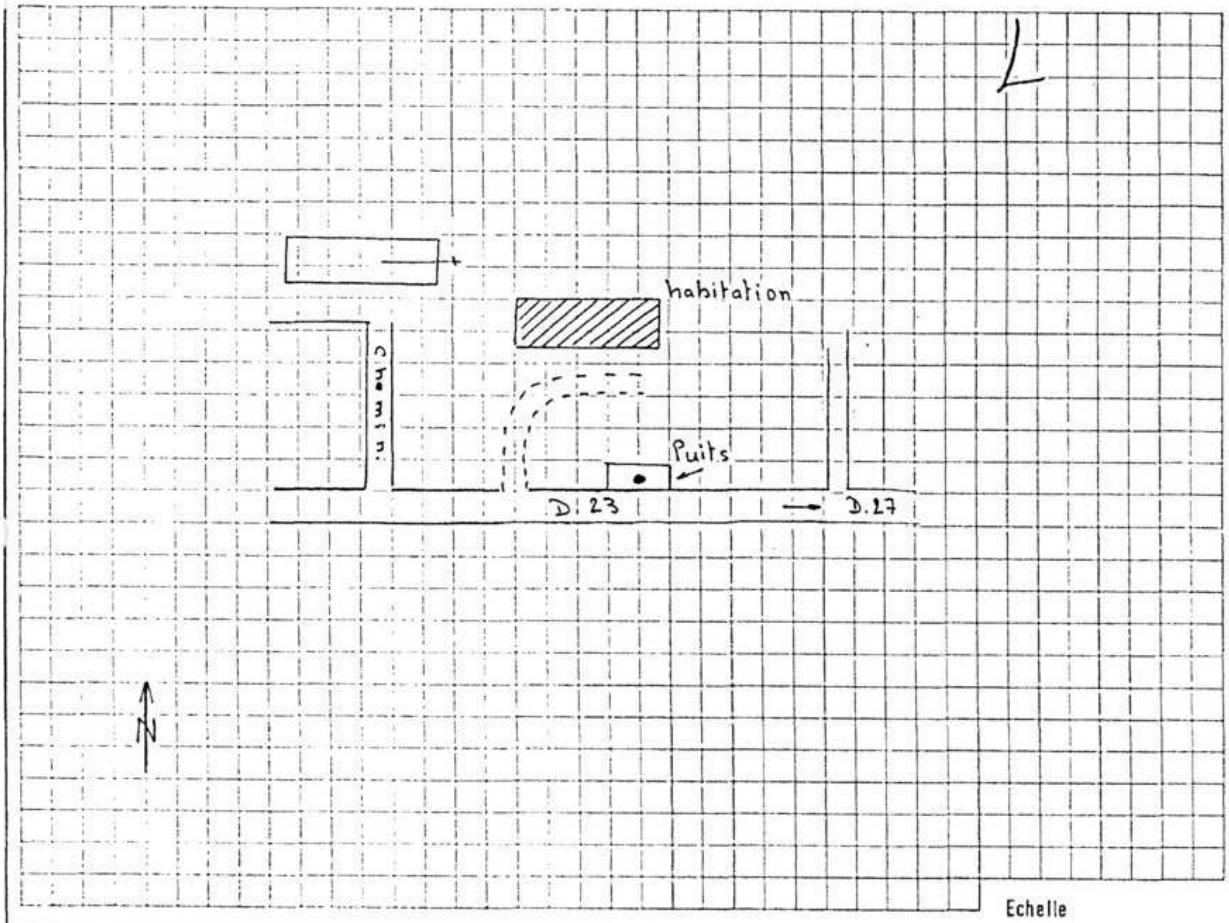

Accès : Bon

Travaux conseillés ou suivis par : /

Origine des documents : Obs sur place

Observations - Bibliographie : Inutilisé (?)

Géologie : alluvions modernes

Mod. BSS/INT n° 2

Indice n° : 76063-144

Indice recensé en archive(s) - visible sur le terrain

Localisation

Département : 76 - Seine-Maritime

Commune : Beauval-en-Caux

Repères locaux

Hameau/Lieu-dit :

Autre (route, chemin...) :

Coordonnées

Système : *RFG93-CC50*

Orig. report carto :

x : *1 556 565*

y : *9 171 714*

Précision :

Type de Report : *Ponctuel*

Contexte

Geomorphologique : *Plateau*

Altitude de la nappe : **100 m**

Source : **Atlas BRGM 2012 - ME**

Source(s) de l'information

Modification du RICS initial :Alise / / août 2012

Archives (Cf. fiche(s) détaillée(s) page(s) suivante(s))

Récentes || Auteur: BRGM | Réf.: Banque de données du sous-sol | |

Témoignages

Lieu	Déclarant	Date	Observations / déclarations
Enquête orale	*N°112*	*??*	*Alise : sans commentaire*

Photo aérienne

Terrain

- ☐ Effondrement
- ☐ Affaissement-dépression
- ☐ Zone remblayée
- ☑ **Puits**
- ☐ Entrée à flanc de coteaux (cavage)
- ☐ Arbre isolé
- ☐ Autre :
- ☐ Aucun

Géométrie :

- ☑ **Circulaire** — Diamètre (m) # — Profondeur max (m) # **37**
- ☐ Quelconque — Longueur min (m) # — Longueur max (m) #

Observations

Alise : sans commentaire

Origine probable de l'indice

Type

- ☐ Carrière souterraine
- ☐ Carrière à ciel ouvert
- ☐ Carrière type inconnu
- ☐ Karstique (Naturel)
- ☐ Indéterminé
- ☑ **Puits à eau**

Matière extraite

- ☐ Marne
- ☐ Pierre de taille
- ☐ Cailloux
- ☐ Argile
- ☐ Sable

Commentaires

Explor-e 2024 : ICS relocalisé sur la base de l'orthophoto

Indice 76063-144 / Détail document d'archives récentes

Origine du document	*Auteur :*	**BRGM**
	Référence :	**Banque de données du sous-sol**
	Date :	
Informations extraites	**Indice référencé 00588X0017 en BSS**	
Elements de localisation	*Plan de localisation :*	*Echelle :*
	Lieu-dit :	
	Autre information :	
Elements de dimensionnement	*Plan d'extension :*	*Echelle :*
Remarques		



76-063-144

Hiver / Printemps / été 2012

Fiche descriptive de la donnée

Fiche Dossier du sous-sol

Point n° 00588X0017/P

Les BSS de nombreux SGR sont en cours de numérisation, de ce fait les consultations des documents papier pourront être interrompues pendant ces travaux.

Description générale

Identifiant du point	00588X0017/P
Localisation	
Département	SEINE-MARITIME (76) - SGR/HNO
Commune	BEAUVAL-EN-CAUX (76063)
Région naturelle	CAUX-VEXIN
Bassin versant	
Adresse ou Lieu-dit	
Coordonnées	- Lambert 2 étendu X : 504273 m Y : 2526554 m - Lambert 1 - Nord X : 504400 m Y : 226260 m - Lambert-93 X : 556470 m Y : 6960641 m - WGS84 Lat : 49.72848573 soit 49° 43' 42'' N Lon : 1.01032123 soit 1° 0' 37'' E Précision :
Altitude	133 m - Précision EPD
Image	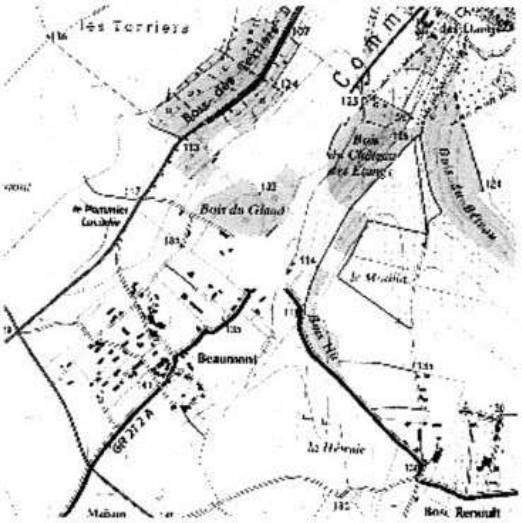

Description technique

Nature	PUITS
Profondeur atteinte	36.95 m
Diamètre de l'ouvrage	1200 mm
Date fin de travaux	

SITUATION - HISTORIQUE

F.1

Indice de classement national : 0058 8X 0017

Croquis, Plan, Coupe

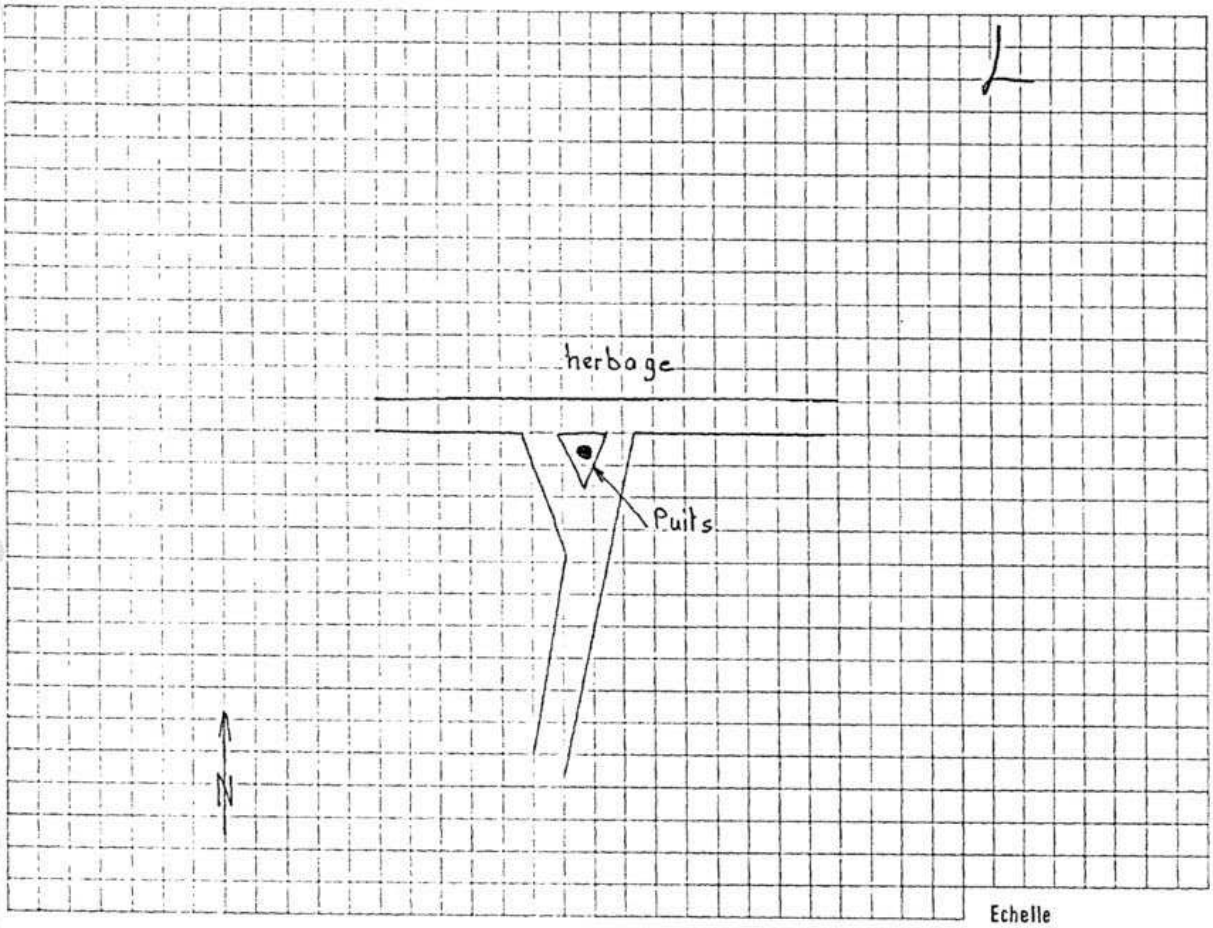

Accès : Bon

Travaux conseillés ou suivis par : /

Origine des documents : Obs sur place

Observations - Bibliographie : Inutilisé

Géologie : argile à silex
atteint le Sénonien

Mod. BSS/INT n° 2

Indice n° : 76063-145

Indice recensé en archive(s) - visible sur le terrain

Localisation

Département : 76 - Seine-Maritime

Commune : Beauval-en-Caux

Repères locaux

Hameau/Lieu-dit :

Autre (route, chemin...) :

Coordonnées

Système : *RFG93-CC50*

Orig. report carto :

x : *1 557 338*

y : *9 170 939*

Précision :

Type de Report : *Parcelle*

Contexte

Geomorphologique : *Plateau*

Altitude de la nappe : **110 m**

Source : **Atlas BRGM 2012 - ME**

Source(s) de l'information

Reprise indice sans modification du RICS initial :Alise / / août 2012

Archives (Cf. fiche(s) détaillée(s) page(s) suivante(s))

Récentes || Auteur: BRGM | Réf.: Banque de données du sous-sol | |

Témoignages

Photo aérienne

Terrain

- ☐ Effondrement
- ☐ Affaissement-dépression
- ☐ Zone remblayée
- ☑ **Puits**
- ☐ Entrée à flanc de coteaux (cavage)
- ☐ Arbre isolé
- ☐ Autre :
- ☐ Aucun

Géométrie :

- ☑ **Circulaire** — Diamètre (m) # — Profondeur max (m) # **52,1**
- ☐ Quelconque — Longueur min (m) # — Longueur max (m) #

Observations

Alise : sans commentaire

Origine probable de l'indice

Type

- ☐ Carrière souterraine
- ☐ Carrière à ciel ouvert
- ☐ Carrière type inconnu
- ☐ Karstique (Naturel)
- ☐ Indéterminé
- ☑ **Puits à eau**

Matière extraite

- ☐ Marne
- ☐ Pierre de taille
- ☐ Cailloux
- ☐ Argile
- ☐ Sable

Commentaires

Explor-e 2024 : indice relocalisé sur la base de l'orthophoto

Indice 76063-145 / Détail document d'archives récentes

Origine du document	*Auteur :*	**BRGM**
	Référence :	**Banque de données du sous-sol**
	Date :	
Informations extraites	**Indice référencé 00588X0018 en BSS**	
Elements de localisation	*Plan de localisation :*	*Echelle :*
	Lieu-dit :	
	Autre information :	
Elements de dimensionnement	*Plan d'extension :*	*Echelle :*
Remarques		



76-063-145

Hiver / Printemps / été 2012

Fiche descriptive de la donnée

Fiche Dossier du sous-sol

Point n° 00588X0018/P

Les BSS de nombreux SGR sont en cours de numérisation, de ce fait les consultations des documents papier pourront être interrompues pendant ces travaux.

Description générale

Identifiant du point	00588X0018/P
Localisation	
Département	SEINE-MARITIME (76) - SGR/HNO
Commune	BEAUVAL-EN-CAUX (76063)
Région naturelle	CAUX-VEXIN
Bassin versant	
Adresse ou Lieu-dit	
Coordonnées	- Lambert 2 étendu X : 505055 m Y : 2525794 m - Lambert 1 - Nord X : 505180 m Y : 225500 m - Lambert-93 X : 557245 m Y : 6959874 m - WGS84 Lat : 49.72177596 soit 49° 43' 18'' N Lon : 1.02132335 soit 1° 1' 16'' E Précision :
Altitude	136 m - Précision EPD
Image	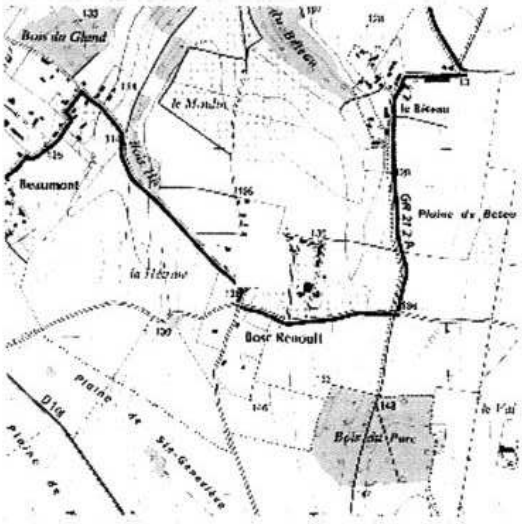

Description technique

Nature	PUITS
Profondeur atteinte	52.1 m
Diamètre de l'ouvrage	
Date fin de travaux	

SITUATION - HISTORIQUE

F.1

Indice de classement national : 0058 8X 0018

Croquis, Plan, Coupe

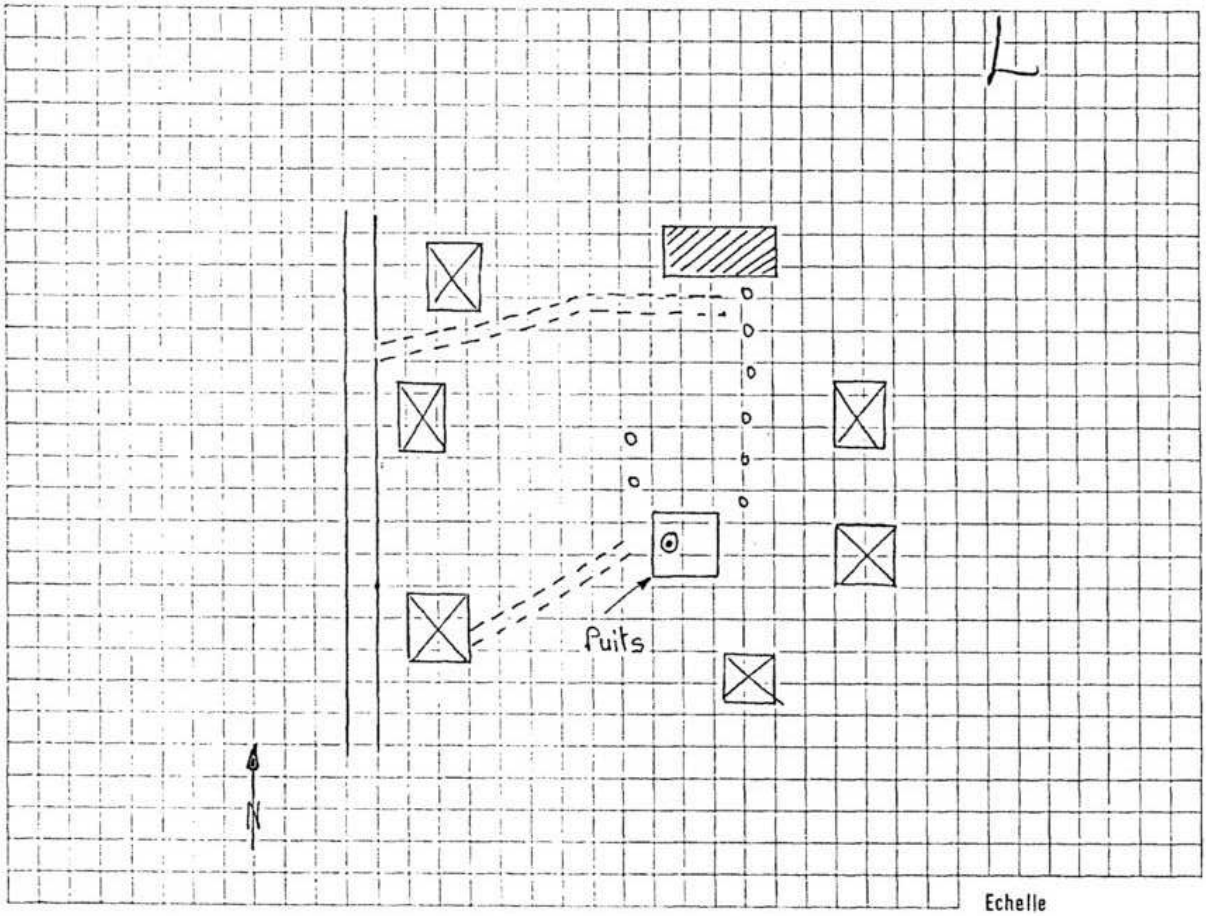

Accès : Bon

Travaux conseillés ou suivis par : /

Origine des documents : Obs sur place

Observations - Bibliographie : Utilisé

Géologie : limons
atteint le Sénonien

Mod. BSS/INT n° 2

Indice n° : 76063-146

Indice recensé en archive(s) - visible sur le terrain

Localisation

Département : 76 - Seine-Maritime

Commune : Beauval-en-Caux

Repères locaux

Hameau/Lieu-dit :

Autre (route, chemin...) :

Coordonnées

Système : *RFG93-CC50*

Orig. report carto :

x : *1 556 081*

y : *9 171 493*

Précision :

Type de Report : *Ponctuel*

Contexte

Geomorphologique : *Plateau*

Altitude de la nappe : **100 m**

Source : **Atlas BRGM 2012 - ME**

Source(s) de l'information

Reprise indice sans modification du RICS initial :Alise / / août 2012

Archives (Cf. fiche(s) détaillée(s) page(s) suivante(s))

Récentes || Auteur: BRGM | Réf.: Banque de données du sous-sol | |

Témoignages

Lieu	Déclarant	Date	Observations / déclarations
Terrain	*Témoignage P*		*Alise : sans commentaire*

Photo aérienne

Terrain

- ☐ Effondrement
- ☐ Affaissement-dépression
- ☐ Zone remblayée
- ☑ **Puits**
- ☐ Entrée à flanc de coteaux (cavage)
- ☐ Arbre isolé
- ☐ Autre :
- ☐ Aucun

Géométrie :

- ☑ **Circulaire** — Diamètre (m) # — Profondeur max (m) # **44,7**
- ☐ Quelconque — Longueur min (m) # — Longueur max (m) #

Observations

Origine probable de l'indice

Type

- ☐ Carrière souterraine
- ☐ Carrière à ciel ouvert
- ☐ Carrière type inconnu
- ☐ Karstique (Naturel)
- ☐ Indéterminé
- ☑ **Puits à eau**

Matière extraite

- ☐ Marne
- ☐ Pierre de taille
- ☐ Cailloux
- ☐ Argile
- ☐ Sable

Commentaires

Explor-e 2024 : ICS localisé sur la base des coordonnées géographiques précisées sur la fiche de renseignements Alise

Indice 76063-146 / Détail document d'archives récentes

Origine du document	*Auteur :*	**BRGM**
	Référence :	**Banque de données du sous-sol**
	Date :	
Informations extraites	**Indice référencé 00588X0019 en BSS**	
Elements de localisation	*Plan de localisation :*	*Echelle :*
	Lieu-dit :	
	Autre information :	
Elements de dimensionnement	*Plan d'extension :*	*Echelle :*
Remarques		



76-063-148

SITUATION - HISTORIQUE

F.1

Indice de classement national : 0058 8X 0019

Croquis, Plan, Coupe

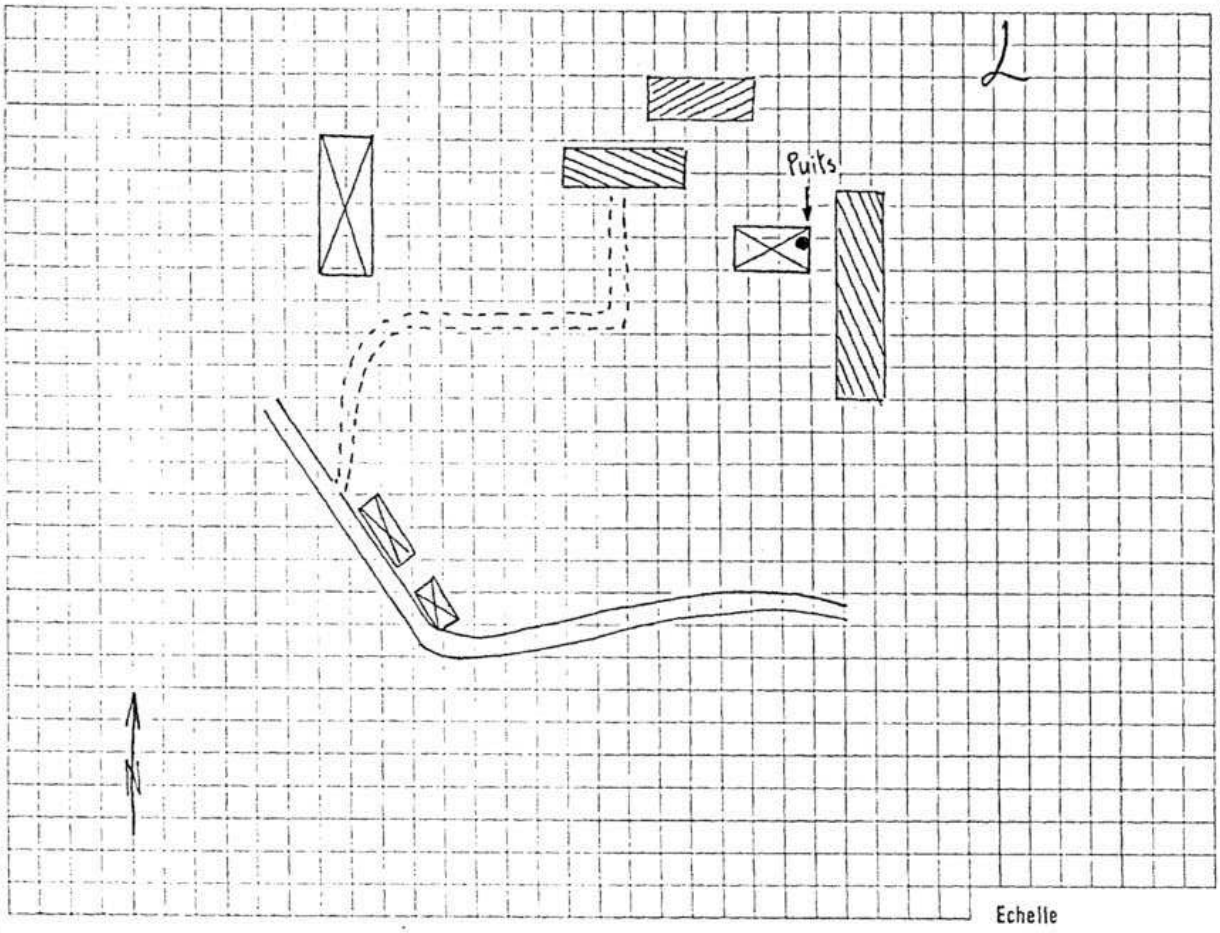

Accès : Bon

Travaux conseillés ou suivis par : /

Origine des documents : Obs_sur_place

Observations - Bibliographie : Inutilisé

Géologie : argile à silex
atteint le Sénonien

Mod. BSS/INT n° 2

Fiche descriptive de la donnée

Fiche Dossier du sous-sol

Point n° 00588X0019/P

Les BSS de nombreux SGR sont en cours de numérisation, de ce fait les consultations des documents papier pourront être interrompues pendant ces travaux.

Description générale

Identifiant du point	00588X0019/P
Localisation	
Département	SEINE-MARITIME (76) - SGR/HNO
Commune	BEAUVAL-EN-CAUX (76063)
Région naturelle	CAUX-VEXIN
Bassin versant	
Adresse ou Lieu-dit	
Coordonnées	- Lambert 2 étendu X : 503823 m Y : 2526294 m - Lambert 1 - Nord X : 503950 m Y : 226000 m - Lambert-93 X : 556017 m Y : 6960384 m - WGS84 Lat : 49.72607679 soit 49° 43' 33'' N Lon : 1.0041439 soit 1° 0' 14'' E Précision :
Altitude	138 m - Précision EPD
Image	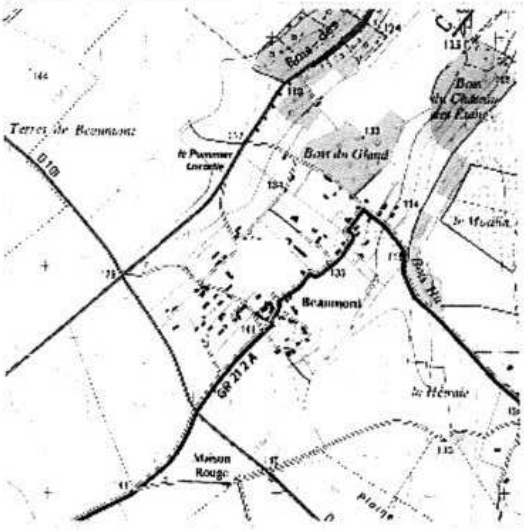

Description technique

Nature	PUITS
Profondeur atteinte	47.66 m
Diamètre de l'ouvrage	2000 mm
Date fin de travaux	

Indice n° : 76063-147

Indice recensé en archive(s) - non visible sur le terrain

Localisation

Département : 76 - Seine-Maritime

Commune : Beauval-en-Caux

Repères locaux

Hameau/Lieu-dit :

Autre (route, chemin...) :

Coordonnées

Système : *RFG93-CC50*

Orig. report carto :

x : *1 556 814*

y : *9 171 560*

Précision :

Type de Report : *Ponctuel*

Contexte

Geomorphologique : *Plateau*

Altitude de la nappe : 110 m

Source : Atlas BRGM 2012 - ME

Source(s) de l'information

Reprise indice sans modification du RICS initial :Alise / / août 2012

Archives (Cf. fiche(s) détaillée(s) page(s) suivante(s))

Récentes || Auteur: BRGM | Réf.: Banque de données du sous-sol | |

Témoignages

Photo aérienne

Terrain

- ☐ Effondrement
- ☐ Affaissement-dépression
- ☐ Zone remblayée
- ☐ Puits
- ☐ Entrée à flanc de coteaux (cavage)
- ☐ Arbre isolé
- ☐ Autre :
- ☐ Aucun

Géométrie :

- ☐ Circulaire — Diamètre (m) # — Profondeur max (m) #
- ☐ Quelconque — Longueur min (m) # — Longueur max (m) #

Observations

Origine probable de l'indice

Type

- ☐ Carrière souterraine
- ☐ Carrière à ciel ouvert
- ☐ Carrière type inconnu
- ☐ Karstique (Naturel)
- ☐ Indéterminé
- ☑ Puits à eau

Matière extraite

- ☐ Marne
- ☐ Pierre de taille
- ☐ Cailloux
- ☐ Argile
- ☐ Sable

Commentaires

Alise : indice localisé via les coordonnées du document source. Localisation certainement incorrecte

Explor-e 2024 : ICS donné "pour mémoire" mais le plan annexé ne correspond pas à la localisation

Indice 76063-147 / Détail document d'archives récentes

Origine du document	*Auteur :*	**BRGM**
	Référence :	**Banque de données du sous-sol**
	Date :	
Informations extraites	**Indice référencé 00588X0024 en BSS**	
Elements de localisation	*Plan de localisation :*	*Echelle :*
	Lieu-dit :	
	Autre information :	
Elements de dimensionnement	*Plan d'extension :*	*Echelle :*
Remarques		

SITUATION - HISTORIQUE

F.1

Indice de classement national : 0058 8X 0024

Croquis, Plan, Coupe

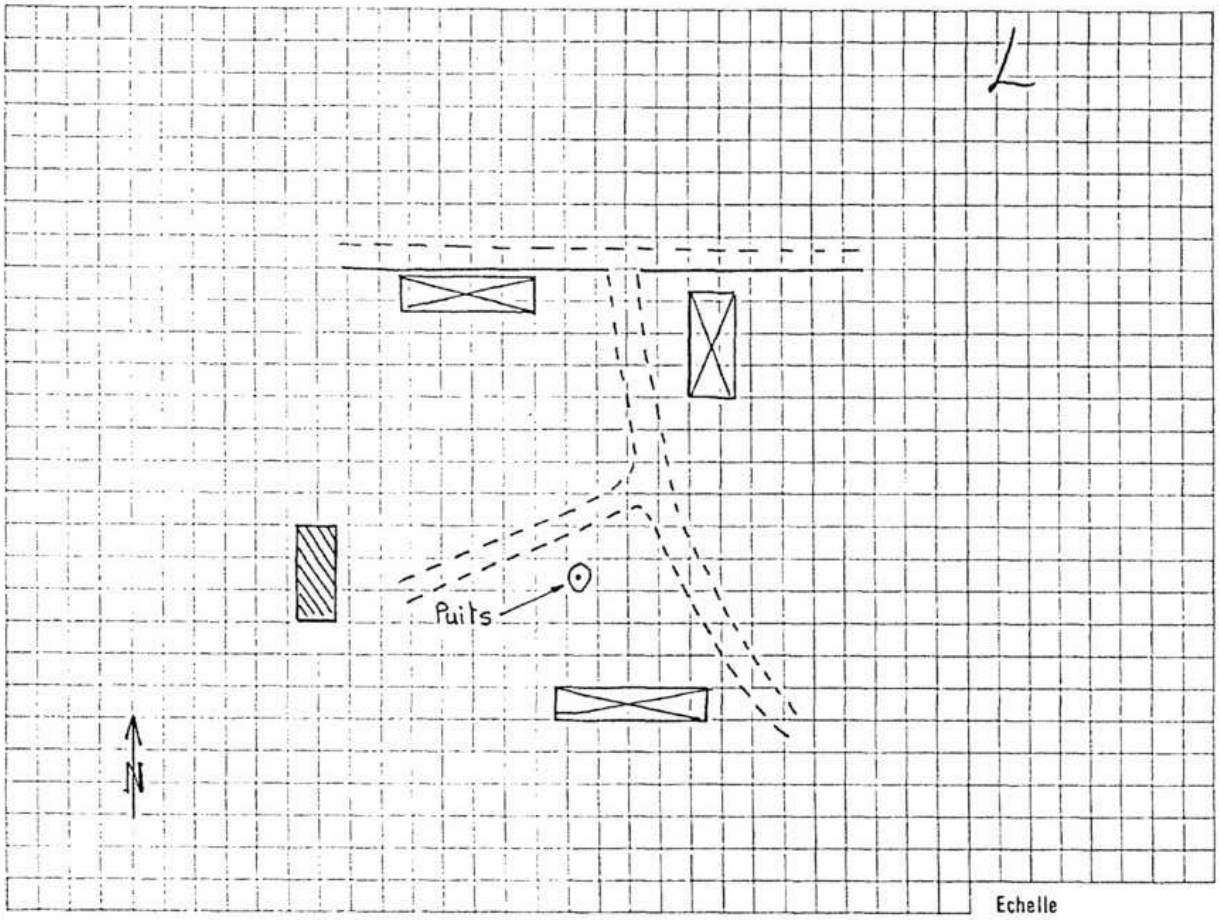

Accès : Bon

Travaux conseillés ou suivis par : /

Origine des documents : Obs sur place

Observations - Bibliographie : Utilisé pour la ferme

Géologie : argile à silex
atteint le Sénonien

Mod. BSS/INT n° 2

Fiche descriptive de la donnée

Fiche Dossier du sous-sol

Point n° 00588X0024/P

Les BSS de nombreux SGR sont en cours de numérisation, de ce fait les consultations des documents papier pourront être interrompues pendant ces travaux.

Description générale

Identifiant du point	00588X0024/P
Localisation	
Département	SEINE-MARITIME (76) - SGR/HNO
Commune	BIVILLE-LA-BAIGNARDE (76096)
Région naturelle	CAUX-VEXIN
Bassin versant	
Adresse ou Lieu-dit	
Coordonnées	- Lambert 2 étendu X : 504514 m Y : 2526404 m - Lambert 1 - Nord X : 504640 m Y : 226110 m - Lambert-93 X : 556709 m Y : 6960489 m - WGS84 Lat : 49.72717511 soit 49° 43' 37'' N Lon : 1.01368639 soit 1° 0' 49'' E Précision :
Altitude	121 m - Précision EPD
Image	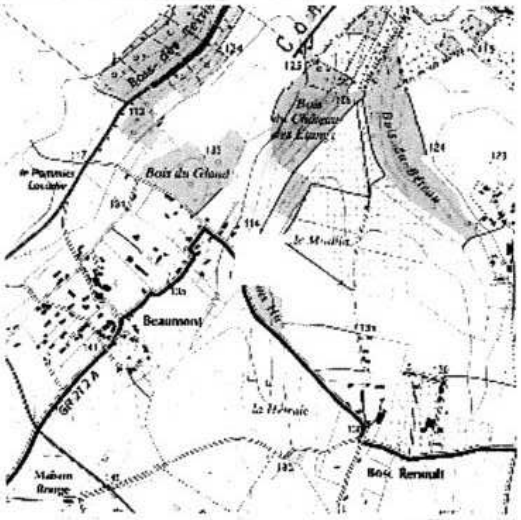

Description technique

Nature	PUITS
Profondeur atteinte	29.85 m
Diamètre de l'ouvrage	1000 mm
Date fin de travaux	

Indice n° : 76063-148

Indice recensé en archive(s) - visible sur le terrain

Localisation

Département : 76 - Seine-Maritime

Commune : Beauval-en-Caux

Repères locaux

Hameau/Lieu-dit :

Autre (route, chemin...) :

Coordonnées

Système : *RFG93-CC50*

Orig. report carto :

x : *1 559 831*

y : *9 173 079*

Précision :

Type de Report :

Contexte

Geomorphologique : *Plateau*

Altitude de la nappe : **100 m**

Source : **Atlas BRGM 2012 - ME**

Source(s) de l'information

Reprise indice sans modification du RICS initial :Alise / / août 2012

Archives (Cf. fiche(s) détaillée(s) page(s) suivante(s))

Récentes || Auteur: BRGM | Réf.: Banque de données du sous-sol | |

Témoignages

Lieu	Déclarant	Date	Observations / déclarations
Terrain	*Témoignage V*		*Alise : sans commentaire*

Photo aérienne

Terrain

- ☐ Effondrement
- ☐ Affaissement-dépression
- ☐ Zone remblayée
- ☑ **Puits**
- ☐ Entrée à flanc de coteaux (cavage)
- ☐ Arbre isolé
- ☐ Autre :
- ☐ Aucun

Géométrie :

- ☑ **Circulaire** — Diamètre (m) # — Profondeur max (m) # **34,5**
- ☐ Quelconque — Longueur min (m) # — Longueur max (m) #

Observations

Alise : sans commentaire

Origine probable de l'indice

Type

- ☐ Carrière souterraine
- ☐ Carrière à ciel ouvert
- ☐ Carrière type inconnu
- ☐ Karstique (Naturel)
- ☐ Indéterminé
- ☑ **Puits à eau**

Matière extraite

- ☐ Marne
- ☐ Pierre de taille
- ☐ Cailloux
- ☐ Argile
- ☐ Sable

Commentaires

Explor-e 2024 : ICS localisé sur la base des coordonnées géographiques précisées sur la fiche de renseignements Alise

Indice 76063-148 / Détail document d'archives récentes

Origine du document	*Auteur :*	**BRGM**
	Référence :	**Banque de données du sous-sol**
	Date :	
Informations extraites	**Indice référencé 00588X0014 en BSS**	
Elements de localisation	*Plan de localisation :*	*Echelle :*
	Lieu-dit :	
	Autre information :	
Elements de dimensionnement	*Plan d'extension :*	*Echelle :*
Remarques		

SITUATION - HISTORIQUE

F.1

Indice de classement national : 0058 8X 0014

Croquis, Plan, Coupe

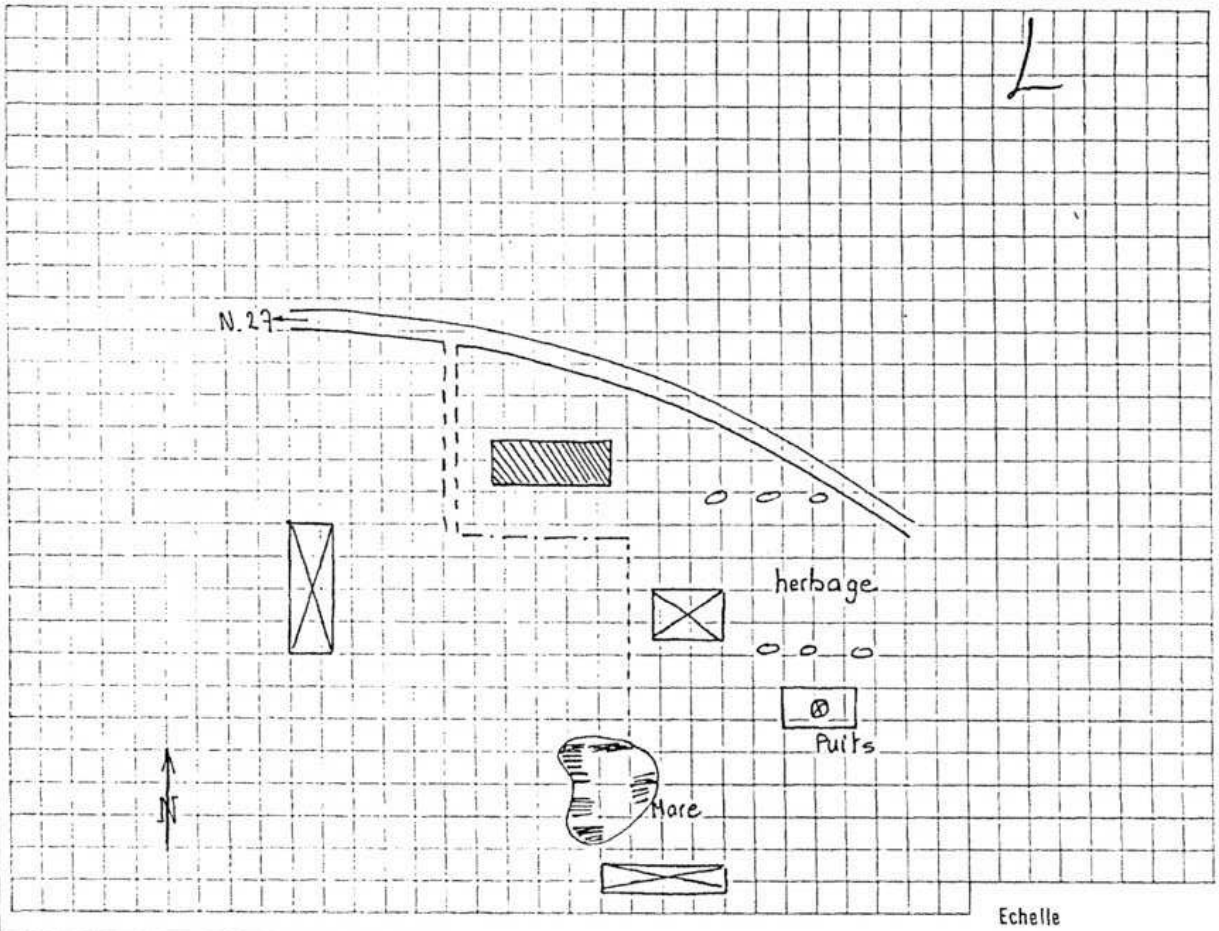

Accès : Bon

Travaux conseillés ou suivis par : /

Origine des documents : Obs sur place

Observations - Bibliographie : Inutilisé -

Géologie : Sparnacien
Atteint le Sénonien

Fiche descriptive de la donnée

Fiche Dossier du sous-sol

Point n° 00588X0014/P

Les BSS de nombreux SGR sont en cours de numérisation, de ce fait les consultations des documents papier pourront être interrompues pendant ces travaux.

Description générale

Identifiant du point	00588X0014/P
Localisation	
Département	SEINE-MARITIME (76) - SGR/HNO
Commune	BEAUVAL-EN-CAUX (76063)
Région naturelle	CAUX-VEXIN
Bassin versant	
Adresse ou Lieu-dit	
Coordonnées	- Lambert 2 étendu X : 507517 m Y : 2527948 m - Lambert 1 - Nord X : 507640 m Y : 227650 m - Lambert-93 X : 559723 m Y : 6962007 m - WGS84 Lat : 49.74148691 soit 49° 44' 29'' N Lon : 1.05492984 soit 1° 3' 17'' E
	Précision :
Altitude	126 m - Précision EPD
Image	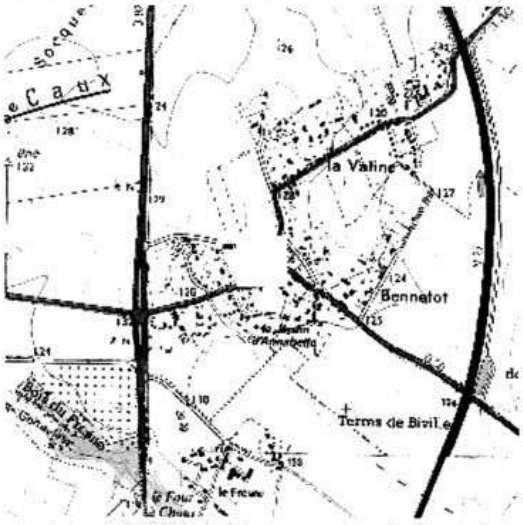

Description technique

Nature	PUITS
Profondeur atteinte	34.5 m
Diamètre de l'ouvrage	1450 mm
Date fin de travaux	

Indice n° : 76063-149

Indice recensé en archive(s) - visible sur le terrain

Localisation

Département : 76 - Seine-Maritime

Commune : Beauval-en-Caux

Repères locaux

Hameau/Lieu-dit :

Autre (route, chemin...) :

Coordonnées

Système : *RFG93-CC50*

Orig. report carto :

x : *1 558 169*

y : *9 172 599*

Précision :

Type de Report : *Ponctuel*

Contexte

Geomorphologique : *Plateau*

Altitude de la nappe : **100 m**

Source : **Atlas BRGM 2012 - ME**

Source(s) de l'information

Reprise indice sans modification du RICS initial :Alise / / août 2012

Archives (Cf. fiche(s) détaillée(s) page(s) suivante(s))

Récentes || Auteur: BRGM | Réf.: Banque de données du sous-sol | |

Témoignages

Lieu	Déclarant	Date	Observations / déclarations
Enquête orale	*N°18*		*Alise : sans commentaire*

Photo aérienne

Terrain

- ☐ Effondrement
- ☐ Affaissement-dépression
- ☐ Zone remblayée
- ☑ **Puits**
- ☐ Entrée à flanc de coteaux (cavage)
- ☐ Arbre isolé
- ☐ Autre :
- ☐ Aucun

Géométrie :

- ☑ **Circulaire** — Diamètre (m) # — Profondeur max (m) #
- ☐ Quelconque — Longueur min (m) # — Longueur max (m) #

Observations

Origine probable de l'indice

Type

- ☐ Carrière souterraine
- ☐ Carrière à ciel ouvert
- ☐ Carrière type inconnu
- ☐ Karstique (Naturel)
- ☐ Indéterminé
- ☑ **Puits à eau**

Matière extraite

- ☐ Marne
- ☐ Pierre de taille
- ☐ Cailloux
- ☐ Argile
- ☐ Sable

Commentaires

Explor-e 2024 : ICS localisé sur la base des coordonnées géographiques précisées sur la fiche de renseignements Alise - Implantation légèrement différente de celle du PICS initial.

Indice 76063-149 / Détail document d'archives récentes

Origine du document	*Auteur :*	**BRGM**
	Référence :	**Banque de données du sous-sol**
	Date :	
Informations extraites	**Indice référencé 00588X0015 en BSS**	
Elements de localisation	*Plan de localisation :*	*Echelle :*
	Lieu-dit :	
	Autre information :	
Elements de dimensionnement	*Plan d'extension :*	*Echelle :*
Remarques		



76-063-149

Hiver / Printemps / été 2012

SITUATION - HISTORIQUE

F.1

Indice de classement national : 0058 | 8X | 0015

Croquis, Plan, Coupe

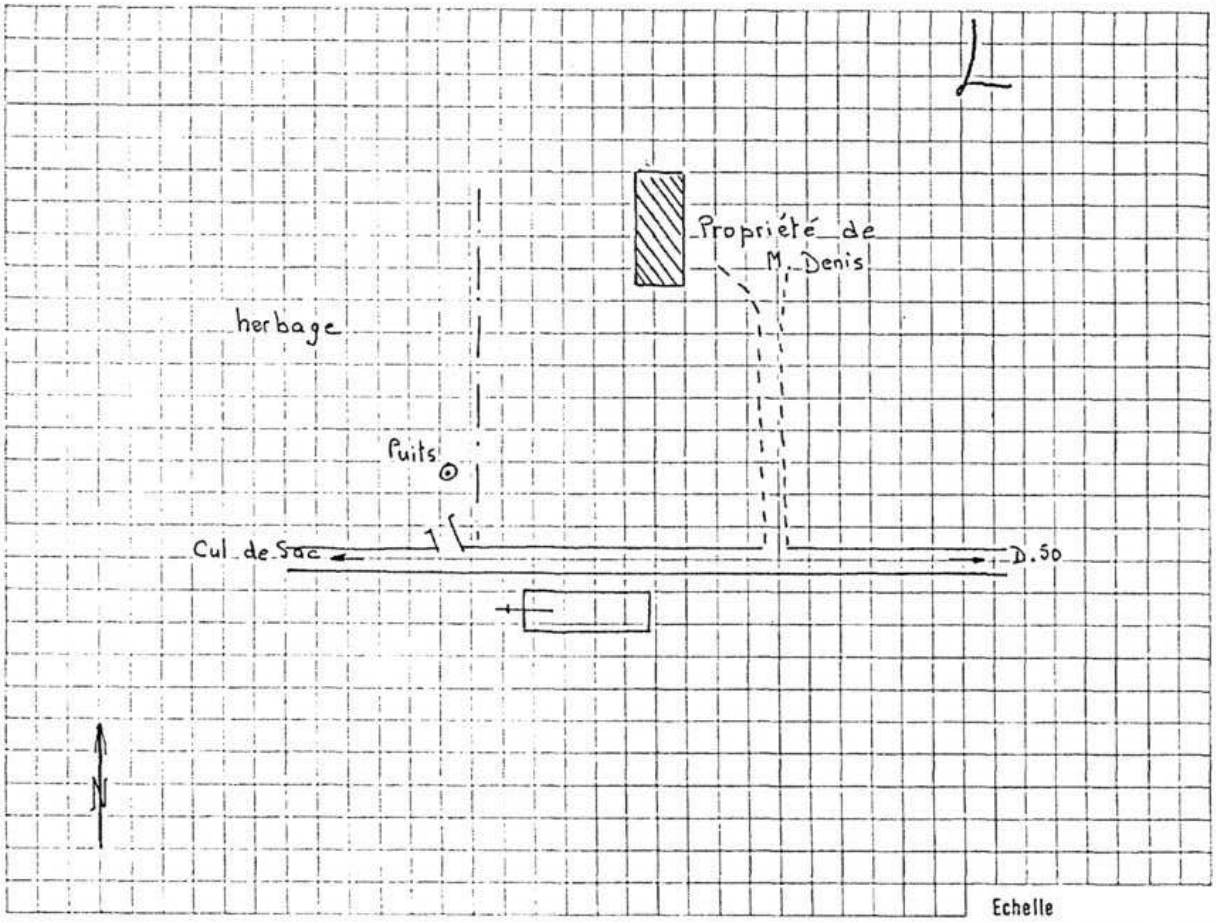

Acces : Impraticable - scellé

Travaux conseillés ou suivis par : /

Origine des documents : Obs sur place

Observations - Bibliographie : Inutilisé - mesures impossibles

Géologie : Sénonien

Mod. BSS/INT n° 2

Fiche descriptive de la donnée

Fiche Dossier du sous-sol

Point n° 00588X0015/F

Les BSS de nombreux SGR sont en cours de numérisation, de ce fait les consultations des documents papier pourront être interrompues pendant ces travaux.

Description générale

Identifiant du point	00588X0015/F
Localisation	
Département	SEINE-MARITIME (76) - SGR/HNO
Commune	BEAUVAL-EN-CAUX (76063)
Région naturelle	CAUX-VEXIN
Bassin versant	
Adresse ou Lieu-dit	
Coordonnées	- Lambert 2 étendu X : 506826 m Y : 2527447 m - Lambert 1 - Nord X : 506950 m Y : 227150 m - Lambert-93 X : 559028 m Y : 6961512 m - WGS84 Lat : 49.73688568 soit 49° 44' 12'' N Lon : 1.04547639 soit 1° 2' 43'' E Précision :
Altitude	135 m - Précision
Image	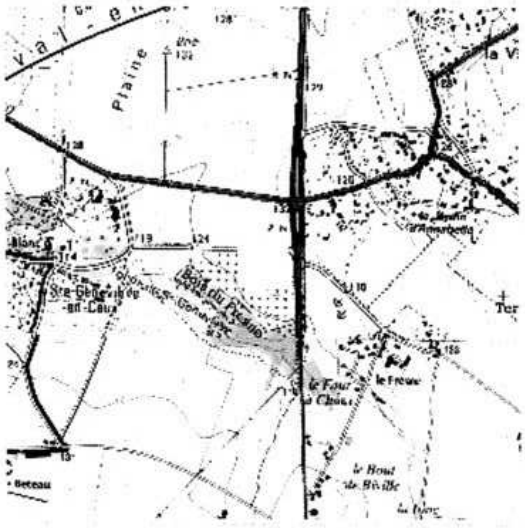

Description technique

Nature	PUITS
Profondeur atteinte	
Diamètre de l'ouvrage	
Date fin de travaux	

Indice n° : 76063-150

Indice mentionné lors de l'enquête orale - non visible sur le terrain

Localisation

Département : 76 - Seine-Maritime

Commune : Beauval-en-Caux

Repères locaux

Hameau/Lieu-dit :

Autre (route, chemin...) :

Coordonnées

Système : *RFG93-CC50*

Orig. report carto : *Plan*

x : *1 559 337*

y : *9 175 141*

Précision :

Type de Report : *Ponctuel*

Contexte

Geomorphologique : *Plateau*

Altitude de la nappe : 90 m

Source : Atlas BRGM 2012 - ME

Source(s) de l'information

Reprise indice sans modification du RICS initial :Alise / / août 2012

Archives (Cf. fiche(s) détaillée(s) page(s) suivante(s))

Témoignages

Lieu	Déclarant	Date	Observations / déclarations
Enquête orale	*N°150*	*??*	*Alise : d'après le témoignage, il s'agit d'une zone remblayée*

Photo aérienne

Terrain

- ☐ Effondrement
- ☐ Affaissement-dépression
- ☐ Zone remblayée
- ☐ Puits
- ☐ Entrée à flanc de coteaux (cavage)
- ☐ Arbre isolé
- ☐ Autre :
- ☐ Aucun

Géométrie :

- ☐ Circulaire — Diamètre (m) # — Profondeur max (m) #
- ☐ Quelconque — Longueur min (m) # — Longueur max (m) #

Observations

Origine probable de l'indice

Type

- ☐ Carrière souterraine
- ☐ Carrière à ciel ouvert
- ☐ Carrière type inconnu
- ☐ Karstique (Naturel)
- ☑ **Indéterminé**
- ☐ Puits à eau

Matière extraite

- ☐ Marne
- ☐ Pierre de taille
- ☐ Cailloux
- ☐ Argile
- ☐ Sable

Commentaires

Explor-e 2024 : ICS localisé sur la base des coordonnées géographiques précisées sur la fiche de renseignements Alise

Indice n° : 76063-151

Indice mentionné lors de l'enquête orale - visible sur le terrain

Localisation

Département : 76 - Seine-Maritime

Commune : Beauval-en-Caux

Repères locaux

Hameau/Lieu-dit :

Autre (route, chemin...) :

Coordonnées

Système : *RFG93-CC50*

Orig. report carto : *Plan*

x : *1 560 468*

y : *9 173 329*

Précision :

Type de Report : *Ponctuel*

Contexte

Geomorphologique : *Plateau*

Altitude de la nappe : 100 m

Source : Atlas BRGM 2012 - ME

Source(s) de l'information

Reprise indice sans modification du RICS initial :Alise / / août 2012

Archives (Cf. fiche(s) détaillée(s) page(s) suivante(s))

Témoignages

Lieu	Déclarant	Date	Observations / déclarations
Enquête orale	*N°31*	*??*	*Alise : d'après le témoignage, il s'agit d'une zone remblayée dans les années 1970*
Terrain	*Témoignage AF*	*??*	

Photo aérienne

Terrain

- ☐ Effondrement
- ☐ Affaissement-dépression
- ☐ Zone remblayée
- ☐ Puits
- ☐ Entrée à flanc de coteaux (cavage)
- ☐ Arbre isolé
- ☐ Autre :
- ☐ Aucun

Géométrie :

- ☐ Circulaire — Diamètre (m) # — Profondeur max (m) #
- ☐ Quelconque — Longueur min (m) # — Longueur max (m) #

Observations

Origine probable de l'indice

Type

- ☐ Carrière souterraine
- ☐ Carrière à ciel ouvert
- ☐ Carrière type inconnu
- ☐ Karstique (Naturel)
- ☑ **Indéterminé**
- ☐ Puits à eau

Matière extraite

- ☐ Marne
- ☐ Pierre de taille
- ☐ Cailloux
- ☐ Argile
- ☐ Sable

Commentaires

Explor-e 2024 : ICS localisé sur la base des coordonnées géographiques précisées sur la fiche de renseignements Alise

Indice n° : 76063-152

Indice mentionné lors de l'enquête orale - non visible sur le terrain

Localisation

Département : 76 - Seine-Maritime

Commune : Beauval-en-Caux

Repères locaux

Hameau/Lieu-dit :

Autre (route, chemin...) :

Coordonnées

Système : *RFG93-CC50*

Orig. report carto : *Carte*

x : *1 560 437*

y : *9 173 373*

Précision :

Type de Report : *Ponctuel*

Contexte

Geomorphologique : *Plateau*

Altitude de la nappe : 100 m

Source : Atlas BRGM 2012 - ME

Source(s) de l'information

Reprise indice sans modification du RICS initial :Alise / / août 2012

Archives (Cf. fiche(s) détaillée(s) page(s) suivante(s))

Témoignages

Photo aérienne

Terrain

- ☐ Effondrement
- ☐ Affaissement-dépression
- ☐ Zone remblayée
- ☐ Puits
- ☐ Entrée à flanc de coteaux (cavage)
- ☐ Arbre isolé
- ☐ Autre :
- ☐ Aucun

Géométrie :

- ☐ Circulaire — Diamètre (m) # — Profondeur max (m) #
- ☐ Quelconque — Longueur min (m) # — Longueur max (m) #

Observations

Origine probable de l'indice

Type

- ☐ Carrière souterraine
- ☐ Carrière à ciel ouvert
- ☐ Carrière type inconnu
- ☐ Karstique (Naturel)
- ☑ Indéterminé
- ☐ Puits à eau

Matière extraite

- ☐ Marne
- ☐ Pierre de taille
- ☐ Cailloux
- ☐ Argile
- ☐ Sable

Commentaires

Explor-e 2024 : ICS localisé sur la base des coordonnées géographiques précisées sur la fiche de renseignements Alise

Indice n° : 76063-153

Indice mentionné lors de l'enquête orale - non visible sur le terrain

Localisation

Département : 76 - Seine-Maritime

Commune : Beauval-en-Caux

Repères locaux

Hameau/Lieu-dit :

Autre (route, chemin...) :

Coordonnées

Système : *RFG93-CC50*

Orig. report carto : *Plan*

x : *1 560 506*

y : *9 173 386*

Précision :

Type de Report : *Ponctuel*

Contexte

Geomorphologique : *Plateau*

Altitude de la nappe : 100 m

Source : Atlas BRGM 2012 - ME

Source(s) de l'information

Reprise indice sans modification du RICS initial :Alise / / août 2012

Archives (Cf. fiche(s) détaillée(s) page(s) suivante(s))

Témoignages

Lieu	Déclarant	Date	Observations / déclarations
Enquête orale	*N°150*	*??*	*Alise : d'après le témoignage, il s'agit d'une zone remblayée*
Terrain	*Témoignage AF*		

Photo aérienne

Terrain

- ☐ Effondrement
- ☐ Affaissement-dépression
- ☐ Zone remblayée
- ☐ Puits
- ☐ Entrée à flanc de coteaux (cavage)
- ☐ Arbre isolé
- ☐ Autre :
- ☐ Aucun

Géométrie :

- ☐ Circulaire — Diamètre (m) # — Profondeur max (m) #
- ☐ Quelconque — Longueur min (m) # — Longueur max (m) #

Observations

Origine probable de l'indice

Type

- ☐ Carrière souterraine
- ☐ Carrière à ciel ouvert
- ☐ Carrière type inconnu
- ☐ Karstique (Naturel)
- ☑ **Indéterminé**
- ☐ Puits à eau

Matière extraite

- ☐ Marne
- ☐ Pierre de taille
- ☐ Cailloux
- ☐ Argile
- ☐ Sable

Commentaires

Explor-e 2024 : ICS localisé sur la base des coordonnées géographiques précisées sur la fiche de renseignements Alise

Indice n° : 76063-154

Indice mentionné lors de l'enquête orale - non visible sur le terrain

Localisation

Département : 76 - Seine-Maritime

Commune : Beauval-en-Caux

Repères locaux

Hameau/Lieu-dit :

Autre (route, chemin...) :

Coordonnées

Système : *RFG93-CC50*

Orig. report carto : *Plan*

x : *1 560 249*

y : *9 173 354*

Précision :

Type de Report : *Ponctuel*

Contexte

Geomorphologique : *Plateau*

Altitude de la nappe : 100 m

Source : Atlas BRGM 2012 - ME

Source(s) de l'information

Reprise indice sans modification du RICS initial :Alise / / août 2012

Archives (Cf. fiche(s) détaillée(s) page(s) suivante(s))

Témoignages

Lieu	Déclarant	Date	Observations / déclarations
Enquête orale	*N°31*	*??*	*Alise : d'après le témoignage, il s'agit d'un trou de bombe*
Terrain	*Témoignage AF*		

Photo aérienne

Terrain

- ☐ Effondrement
- ☐ Affaissement-dépression
- ☐ Zone remblayée
- ☐ Puits
- ☐ Entrée à flanc de coteaux (cavage)
- ☐ Arbre isolé
- ☐ Autre :
- ☐ Aucun

Géométrie :

- ☐ Circulaire — Diamètre (m) # — Profondeur max (m) #
- ☐ Quelconque — Longueur min (m) # — Longueur max (m) #

Observations

Origine probable de l'indice

Type

- ☐ Carrière souterraine
- ☐ Carrière à ciel ouvert
- ☐ Carrière type inconnu
- ☐ Karstique (Naturel)
- ☑ **Indéterminé**
- ☐ Puits à eau

Matière extraite

- ☐ Marne
- ☐ Pierre de taille
- ☐ Cailloux
- ☐ Argile
- ☐ Sable

Commentaires

Explor-e 2024 : ICS localisé sur la base des coordonnées géographiques précisées sur la fiche de renseignements Alise

Indice n° : 76063-155

Indice mentionné lors de l'enquête orale - non visible sur le terrain

Localisation

Département : 76 - Seine-Maritime

Commune : Beauval-en-Caux

Repères locaux

Hameau/Lieu-dit :

Autre (route, chemin...) :

Coordonnées

Système : *RFG93-CC50*

Orig. report carto : *Plan*

x : *1 560 198*

y : *9 173 490*

Précision :

Type de Report : *Ponctuel*

Contexte

Geomorphologique : *Plateau*

Altitude de la nappe : 100 m

Source : Atlas BRGM 2012 - ME

Source(s) de l'information

Reprise indice sans modification du RICS initial :Alise / / août 2012

Archives (Cf. fiche(s) détaillée(s) page(s) suivante(s))

Témoignages

Lieu	Déclarant	Date	Observations / déclarations
Enquête orale	*N°31*	*??*	*Alise : d'après le témoignage, il s'agit d'un trou de bombe*
Terrain	*Témoignage AF*		

Photo aérienne

Terrain

- ☐ Effondrement
- ☐ Affaissement-dépression
- ☐ Zone remblayée
- ☐ Puits
- ☐ Entrée à flanc de coteaux (cavage)
- ☐ Arbre isolé
- ☐ Autre :
- ☐ Aucun

Géométrie :

- ☐ Circulaire — Diamètre (m) # — Profondeur max (m) #
- ☐ Quelconque — Longueur min (m) # — Longueur max (m) #

Observations

Origine probable de l'indice

Type

- ☐ Carrière souterraine
- ☐ Carrière à ciel ouvert
- ☐ Carrière type inconnu
- ☐ Karstique (Naturel)
- ☑ **Indéterminé**
- ☐ Puits à eau

Matière extraite

- ☐ Marne
- ☐ Pierre de taille
- ☐ Cailloux
- ☐ Argile
- ☐ Sable

Commentaires

Explor-e 2024 : ICS localisé sur la base des coordonnées géographiques précisées sur la fiche de renseignements Alise

Indice n° : 76063-156

Localisation

Département : 76 - Seine-Maritime

Commune : Beauval-en-Caux

Repères locaux

Hameau/Lieu-dit :

Autre (route, chemin...) : Hors commune - Saint-Mards

Coordonnées

Système :

Orig. report carto :

x :

y :

Précision :

Type de Report : *Non reporté*

Contexte

Geomorphologique : *Plateau*

Altitude de la nappe : 90 m

Source : Atlas BRGM 2012 - ME

Source(s) de l'information

Modification du RICS initial :Alise / / août 2012

Archives (Cf. fiche(s) détaillée(s) page(s) suivante(s))

Témoignages

Lieu	Déclarant	Date	Observations / déclarations
Enquête orale	*N°124*	*??*	*Alise : sans commentaire*
Terrain	*Témoignage WW*		

Photo aérienne

Terrain

- [x] Effondrement
- [ ] Affaissement-dépression
- [ ] Zone remblayée
- [ ] Puits
- [ ] Entrée à flanc de coteaux (cavage)
- [ ] Arbre isolé
- [ ] Autre :
- [ ] Aucun

Géométrie :

- [x] Circulaire — Diamètre (m) # 1 — Profondeur max (m) # 0,6
- [ ] Quelconque — Longueur min (m) # — Longueur max (m) #

Observations

Alise : sans commentaire

Origine probable de l'indice

Type

- [ ] Carrière souterraine
- [ ] Carrière à ciel ouvert
- [ ] Carrière type inconnu
- [ ] Karstique (Naturel)
- [x] Indéterminé
- [ ] Puits à eau

Matière extraite

- [ ] Marne
- [ ] Pierre de taille
- [ ] Cailloux
- [ ] Argile
- [ ] Sable

Commentaires

Explor-e 2024 : ICS localisé sur la base des coordonnées géographiques précisées sur la fiche de renseignements Alise

Indice situé sur la commune de Saint-Mards et réafecté au RICS de cette commune dans le cadre de la mise à jour : nouvelle référence 76604-1560



76-063-156

Hiver / Printemps / été 2012

Indice n° : 76063-157

Indice issu de l'enquête orale - non visible sur le terrain (localisé et de grandes dimensions)

Localisation

Département : 76 - Seine-Maritime

Commune : Beauval-en-Caux

Repères locaux

Hameau/Lieu-dit :

Autre (route, chemin...) :

Coordonnées

Système :

Orig. report carto : *Plan*

x :

y :

Précision :

Type de Report : *Aire limitée*

Contexte

Geomorphologique : *Plateau*

Altitude de la nappe : 90 m

Source : Atlas BRGM 2012 - ME

Source(s) de l'information

Reprise indice sans modification du RICS initial :Alise / / août 2012

Archives (Cf. fiche(s) détaillée(s) page(s) suivante(s))

Témoignages

Lieu	Déclarant	Date	Observations / déclarations
Enquête orale	*N°124*	*??*	*Alise : sans commentaire*
Terrain	*Témoignage WW*		

Photo aérienne

Terrain

- ☐ Effondrement
- ☐ Affaissement-dépression
- ☐ Zone remblayée
- ☐ Puits
- ☐ Entrée à flanc de coteaux (cavage)
- ☐ Arbre isolé
- ☐ Autre :
- ☐ Aucun

Géométrie :

- ☐ Circulaire — Diamètre (m) # — Profondeur max (m) #
- ☐ Quelconque — Longueur min (m) # — Longueur max (m) #

Observations

Origine probable de l'indice

Type

- ☐ Carrière souterraine
- ☐ Carrière à ciel ouvert
- ☐ Carrière type inconnu
- ☐ Karstique (Naturel)
- ☑ **Indéterminé**
- ☐ Puits à eau

Matière extraite

- ☐ Marne
- ☐ Pierre de taille
- ☐ Cailloux
- ☐ Argile
- ☐ Sable

Commentaires

Alise : information géographique peu précise. Conservation d'une zone de 50m de diamètre

Indice n° : 76063-158

Indice issu de l'enquête orale - non visible sur le terrain (localisé et de grandes dimensions)

Localisation

Département : 76 - Seine-Maritime

Commune : Beauval-en-Caux

Repères locaux

Hameau/Lieu-dit :

Autre (route, chemin...) :

Coordonnées

Système :

Orig. report carto : *Plan*

x :

y :

Précision :

Type de Report : *Aire limitée*

Contexte

Geomorphologique : *Plateau*

Altitude de la nappe : 90 m

Source : Atlas BRGM 2012 - ME

Source(s) de l'information

Reprise indice sans modification du RICS initial :Alise / / août 2012

Archives (Cf. fiche(s) détaillée(s) page(s) suivante(s))

Témoignages

Lieu	Déclarant	Date	Observations / déclarations
Enquête orale	*N°124*	*??*	*Alise : sans commentaire*
Terrain	*Témoignage WW*		

Photo aérienne

Terrain

- ☐ Effondrement
- ☐ Affaissement-dépression
- ☐ Zone remblayée
- ☐ Puits
- ☐ Entrée à flanc de coteaux (cavage)
- ☐ Arbre isolé
- ☐ Autre :
- ☐ Aucun

Géométrie :

- ☐ Circulaire — Diamètre (m) # — Profondeur max (m) #
- ☐ Quelconque — Longueur min (m) # — Longueur max (m) #

Observations

Origine probable de l'indice

Type

- ☐ Carrière souterraine
- ☐ Carrière à ciel ouvert
- ☐ Carrière type inconnu
- ☐ Karstique (Naturel)
- ☑ **Indéterminé**
- ☐ Puits à eau

Matière extraite

- ☐ Marne
- ☐ Pierre de taille
- ☐ Cailloux
- ☐ Argile
- ☐ Sable

Commentaires

Alise : information géographique peu précise. Conservation d'une zone de 50m de diamètre

Indice n° : 76063-159

Indice issu de l'enquête orale - non visible sur le terrain (localisé et de grandes dimensions)

Localisation

Département : 76 - Seine-Maritime

Commune : Beauval-en-Caux

Repères locaux

Hameau/Lieu-dit :

Autre (route, chemin...) :

Coordonnées

Système :

Orig. report carto : *Plan*

x :

y :

Précision :

Type de Report : *Aire limitée*

Contexte

Geomorphologique : *Plateau*

Altitude de la nappe : 90 m

Source : Atlas BRGM 2012 - ME

Source(s) de l'information

Reprise indice sans modification du RICS initial :Alise / / août 2012

Archives (Cf. fiche(s) détaillée(s) page(s) suivante(s))

Témoignages

Lieu	Déclarant	Date	Observations / déclarations
Enquête orale	*N°124*	*??*	*Alise : sans commentaire*
Terrain	*Témoignage WW*		

Photo aérienne

Terrain

- ☐ Effondrement
- ☐ Affaissement-dépression
- ☐ Zone remblayée
- ☐ Puits
- ☐ Entrée à flanc de coteaux (cavage)
- ☐ Arbre isolé
- ☐ Autre :
- ☐ Aucun

Géométrie :

- ☐ Circulaire — Diamètre (m) # — Profondeur max (m) #
- ☐ Quelconque — Longueur min (m) # — Longueur max (m) #

Observations

Origine probable de l'indice

Type

- ☐ Carrière souterraine
- ☐ Carrière à ciel ouvert
- ☐ Carrière type inconnu
- ☐ Karstique (Naturel)
- ☑ **Indéterminé**
- ☐ Puits à eau

Matière extraite

- ☐ Marne
- ☐ Pierre de taille
- ☐ Cailloux
- ☐ Argile
- ☐ Sable

Commentaires

Alise : information géographique peu précise. Conservation d'une zone de 50m de diamètre

Indice n° : 76063-160

Indice issu des archives - non visible sur le terrain (localisé et de grandes dimensions - plans)

Localisation

Département : 76 - Seine-Maritime

Commune : Beauval-en-Caux

Repères locaux

Hameau/Lieu-dit :

Autre (route, chemin...) :

Coordonnées

Système :

Orig. report carto : *Plan*

x :

y :

Précision :

Type de Report : *Aire limitée*

Contexte

Geomorphologique : *Plateau*

Altitude de la nappe : 90 m

Source : Atlas BRGM 2012 - ME

Source(s) de l'information

Reprise indice sans modification du RICS initial :Alise / / août 2012

Archives (Cf. fiche(s) détaillée(s) page(s) suivante(s))

Témoignages

Lieu	Déclarant	Date	Observations / déclarations
Enquête orale	*N°124*	*??*	*Alise : sans commentaire*
Terrain	*Témoignage WW*		

Photo aérienne

Terrain

- ☐ Effondrement
- ☐ Affaissement-dépression
- ☐ Zone remblayée
- ☐ Puits
- ☐ Entrée à flanc de coteaux (cavage)
- ☐ Arbre isolé
- ☐ Autre :
- ☐ Aucun

Géométrie :

- ☐ Circulaire — Diamètre (m) # — Profondeur max (m) #
- ☐ Quelconque — Longueur min (m) # — Longueur max (m) #

Observations

Origine probable de l'indice

Type

- ☐ Carrière souterraine
- ☐ Carrière à ciel ouvert
- ☐ Carrière type inconnu
- ☐ Karstique (Naturel)
- ☑ **Indéterminé**
- ☐ Puits à eau

Matière extraite

- ☐ Marne
- ☐ Pierre de taille
- ☐ Cailloux
- ☐ Argile
- ☐ Sable

Commentaires

Alise : information géographique peu précise. Conservation d'une zone de 50m de diamètre

Indice n° : 76063-161

Indice mentionné lors de l'enquête orale - non visible sur le terrain

Localisation

Département : 76 - Seine-Maritime

Commune : Beauval-en-Caux

Repères locaux

Hameau/Lieu-dit :

Autre (route, chemin...) :

Coordonnées

Système : *RFG93-CC50*

Orig. report carto : *Plan*

x : *1 558 981*

y : *9 174 921*

Précision :

Type de Report : *Ponctuel*

Contexte

Geomorphologique : *Plateau*

Altitude de la nappe : 90 m

Source : Atlas BRGM 2012 - ME

Source(s) de l'information

Reprise indice sans modification du RICS initial :Alise / / août 2012

Archives (Cf. fiche(s) détaillée(s) page(s) suivante(s))

Témoignages

Lieu	Déclarant	Date	Observations / déclarations
Enquête orale	*N°124*	*??*	*Alise : sans commentaire*
Terrain	*Témoignage WW*		

Photo aérienne

Terrain

- ☐ Effondrement
- ☐ Affaissement-dépression
- ☐ Zone remblayée
- ☐ Puits
- ☐ Entrée à flanc de coteaux (cavage)
- ☐ Arbre isolé
- ☐ Autre :
- ☐ Aucun

Géométrie :

- ☐ Circulaire — Diamètre (m) # — Profondeur max (m) #
- ☐ Quelconque — Longueur min (m) # — Longueur max (m) #

Observations

Origine probable de l'indice

Type

- ☐ Carrière souterraine
- ☐ Carrière à ciel ouvert
- ☐ Carrière type inconnu
- ☐ Karstique (Naturel)
- ☐ Indéterminé
- ☑ **Puits à eau**

Matière extraite

- ☐ Marne
- ☐ Pierre de taille
- ☐ Cailloux
- ☐ Argile
- ☐ Sable

Commentaires

Explor-e 2024 : ICS localisé sur la base des coordonnées géographiques précisées sur la fiche de renseignements Alise

Indice n° : 76063-162

Localisation

Département : 76 - Seine-Maritime

Commune : Beauval-en-Caux

Repères locaux

Hameau/Lieu-dit :

Autre (route, chemin...) : Hors commune (Saint-Mards)

Coordonnées

Système :

Orig. report carto :

x :

y :

Précision :

Type de Report : *Non reporté*

Contexte

Geomorphologique : *Plateau*

Altitude de la nappe : 90 m

Source : Atlas BRGM 2012 - ME

Source(s) de l'information

Modification du RICS initial :Alise / / août 2012

Archives (Cf. fiche(s) détaillée(s) page(s) suivante(s))

Témoignages

Lieu	Déclarant	Date	Observations / déclarations
Enquête orale	*N°124*	*??*	*Alise : sans commentaire*
Terrain	*Témoignage WW*		

Photo aérienne

Terrain

- ☐ Effondrement
- ☑ **Affaissement-dépression**
- ☐ Zone remblayée
- ☐ Puits
- ☐ Entrée à flanc de coteaux (cavage)
- ☐ Arbre isolé
- ☐ Autre :
- ☐ Aucun

Géométrie :

- ☐ Circulaire — Diamètre (m) # — Profondeur max (m) # **0,3**
- ☑ **Quelconque** — Longueur min (m) # **10** — Longueur max (m) # **15**

Observations

Alise : sans commentaire

Origine probable de l'indice

Type

- ☐ Carrière souterraine
- ☐ Carrière à ciel ouvert
- ☐ Carrière type inconnu
- ☐ Karstique (Naturel)
- ☑ **Indéterminé**
- ☐ Puits à eau

Matière extraite

- ☐ Marne
- ☐ Pierre de taille
- ☐ Cailloux
- ☐ Argile
- ☐ Sable

Commentaires

Explor-e 2024 : ICS localisé sur la base des coordonnées géographiques précisées sur la fiche de renseignements Alise.

Indice situé sur la commune de Saint-Mards et réafecté au RICS de cette commune dans le cadre de la mise à jour : nouvelle référence 76604-1560



76-063-162

Hiver / Printemps / été 2012

Indice n° : 76063-163

Indice mentionné lors de l'enquête orale - non visible sur le terrain

Localisation

Département : 76 - Seine-Maritime

Commune : Beauval-en-Caux

Repères locaux

Hameau/Lieu-dit :

Autre (route, chemin...) :

Coordonnées

Système : *RFG93-CC50*

Orig. report carto : *Plan*

x : *1 557 323*

y : *9 174 520*

Précision :

Type de Report : *Ponctuel*

Contexte

Geomorphologique : *Plateau*

Altitude de la nappe : 90 m

Source : Atlas BRGM 2012 - ME

Source(s) de l'information

Reprise indice sans modification du RICS initial :Alise / / août 2012

Archives (Cf. fiche(s) détaillée(s) page(s) suivante(s))

Témoignages

Lieu	Déclarant	Date	Observations / déclarations
Enquête orale	*N°124*	*??*	*Alise : sans commentaire*
Terrain	*Témoignage WW*		

Photo aérienne

Terrain

- ☐ Effondrement
- ☐ Affaissement-dépression
- ☐ Zone remblayée
- ☐ Puits
- ☐ Entrée à flanc de coteaux (cavage)
- ☐ Arbre isolé
- ☐ Autre :
- ☐ Aucun

Géométrie :

- ☐ Circulaire — Diamètre (m) # — Profondeur max (m) #
- ☐ Quelconque — Longueur min (m) # — Longueur max (m) #

Observations

Origine probable de l'indice

Type

- ☐ Carrière souterraine
- ☐ Carrière à ciel ouvert
- ☐ Carrière type inconnu
- ☐ Karstique (Naturel)
- ☑ **Indéterminé**
- ☐ Puits à eau

Matière extraite

- ☐ Marne
- ☐ Pierre de taille
- ☐ Cailloux
- ☐ Argile
- ☐ Sable

Commentaires

Explor-e 2024 : ICS localisé sur la base des coordonnées géographiques précisées sur la fiche

Indice n° : 76063-164

Indice mentionné lors de l'enquête orale - non visible sur le terrain

Localisation

Département : 76 - Seine-Maritime

Commune : Beauval-en-Caux

Repères locaux

Hameau/Lieu-dit :

Autre (route, chemin...) :

Coordonnées

Système : *RFG93-CC50*

Orig. report carto : *Plan*

x : *1 558 195*

y : *9 174 760*

Précision :

Type de Report : *Ponctuel*

Contexte

Geomorphologique : *Plateau*

Altitude de la nappe : 90 m

Source : Atlas BRGM 2012 - ME

Source(s) de l'information

Reprise indice sans modification du RICS initial :Alise / / août 2012

Archives (Cf. fiche(s) détaillée(s) page(s) suivante(s))

Témoignages

Lieu	Déclarant	Date	Observations / déclarations
Enquête orale	*N°124*	*??*	*Alise : sans commentaire*
Terrain	*Témoignage WW*		

Photo aérienne

Terrain

- ☐ Effondrement
- ☐ Affaissement-dépression
- ☐ Zone remblayée
- ☐ Puits
- ☐ Entrée à flanc de coteaux (cavage)
- ☐ Arbre isolé
- ☐ Autre :
- ☐ Aucun

Géométrie :

- ☐ Circulaire — Diamètre (m) # — Profondeur max (m) #
- ☐ Quelconque — Longueur min (m) # — Longueur max (m) #

Observations

Origine probable de l'indice

Type

- ☐ Carrière souterraine
- ☐ Carrière à ciel ouvert
- ☐ Carrière type inconnu
- ☐ Karstique (Naturel)
- ☑ **Indéterminé**
- ☐ Puits à eau

Matière extraite

- ☐ Marne
- ☐ Pierre de taille
- ☐ Cailloux
- ☐ Argile
- ☐ Sable

Commentaires

Explor-e 2024 : ICS localisé sur la base des coordonnées géographiques précisées sur la fiche de renseignements Alise

Indice n° : 76063-165

Indice mentionné lors de l'enquête orale - non visible sur le terrain

Localisation

Département : 76 - Seine-Maritime

Commune : Beauval-en-Caux

Repères locaux

Hameau/Lieu-dit :

Autre (route, chemin...) :

Coordonnées

Système : *RFG93-CC50*

Orig. report carto : *Plan*

x : *1 558 477*

y : *9 174 723*

Précision :

Type de Report : *Ponctuel*

Contexte

Geomorphologique : *Plateau*

Altitude de la nappe : 90 m

Source : Atlas BRGM 2012 - ME

Source(s) de l'information

Reprise indice sans modification du RICS initial :Alise / / août 2012

Archives (Cf. fiche(s) détaillée(s) page(s) suivante(s))

Témoignages

Lieu	Déclarant	Date	Observations / déclarations
Enquête orale	*N°124*	*??*	
Terrain	*Témoignage WW*		*Alise : d'après le témoignage il s'agit d'une ancienne mare*

Photo aérienne

Terrain

- ☐ Effondrement
- ☐ Affaissement-dépression
- ☐ Zone remblayée
- ☐ Puits
- ☐ Entrée à flanc de coteaux (cavage)
- ☐ Arbre isolé
- ☐ Autre :
- ☐ Aucun

Géométrie :

- ☐ Circulaire — Diamètre (m) # — Profondeur max (m) #
- ☐ Quelconque — Longueur min (m) # — Longueur max (m) #

Observations

Origine probable de l'indice

Type

- ☐ Carrière souterraine
- ☐ Carrière à ciel ouvert
- ☐ Carrière type inconnu
- ☐ Karstique (Naturel)
- ☐ Indéterminé
- ☐ Puits à eau
- ☑ *Ancienne mare*

Matière extraite

- ☐ Marne
- ☐ Pierre de taille
- ☐ Cailloux
- ☐ Argile
- ☐ Sable

Commentaires

Explor-e 2024 : ICS localisé sur la base des coordonnées géographiques précisées sur la fiche de renseignements Alise.

Indice n° : 76063-166

Indice mentionné lors de l'enquête orale - non visible sur le terrain

Localisation

Département : 76 - Seine-Maritime

Commune : Beauval-en-Caux

Repères locaux

Hameau/Lieu-dit :

Autre (route, chemin...) :

Coordonnées

Système : *RFG93-CC50*

Orig. report carto : *Plan*

x : *1 558 517*

y : *9 174 766*

Précision :

Type de Report : *Ponctuel*

Contexte

Geomorphologique : *Plateau*

Altitude de la nappe : 90 m

Source : Atlas BRGM 2012 - ME

Source(s) de l'information

Reprise indice sans modification du RICS initial :Alise / / août 2012

Archives (Cf. fiche(s) détaillée(s) page(s) suivante(s))

Témoignages

Lieu	Déclarant	Date	Observations / déclarations
Enquête orale	*N°124*	*??*	
Terrain	*Témoignage WW*		*Alise : d'après le témoignage il s'agit d'une ancienne mare*

Photo aérienne

Terrain

- ☐ Effondrement
- ☐ Affaissement-dépression
- ☐ Zone remblayée
- ☐ Puits
- ☐ Entrée à flanc de coteaux (cavage)
- ☐ Arbre isolé
- ☐ Autre :
- ☐ Aucun

Géométrie :

- ☐ Circulaire — Diamètre (m) # — Profondeur max (m) #
- ☐ Quelconque — Longueur min (m) # — Longueur max (m) #

Observations

Origine probable de l'indice

Type

- ☐ Carrière souterraine
- ☐ Carrière à ciel ouvert
- ☐ Carrière type inconnu
- ☐ Karstique (Naturel)
- ☐ Indéterminé
- ☐ Puits à eau
- ☑ *Ancienne mare*

Matière extraite

- ☐ Marne
- ☐ Pierre de taille
- ☐ Cailloux
- ☐ Argile
- ☐ Sable

Commentaires

Explor-e 2024 : ICS localisé sur la base des coordonnées géographiques précisées sur la fiche de renseignements Alise.

Indice n° : 76063-167

Indice issu de l'enquête orale - non visible sur le terrain (localisé et de grandes dimensions)

Localisation

Département : 76 - Seine-Maritime

Commune : Beauval-en-Caux

Repères locaux

Hameau/Lieu-dit :

Autre (route, chemin...) :

Coordonnées

Système :

Orig. report carto : *Plan*

x :

y :

Précision :

Type de Report : *Aire limitée*

Contexte

Geomorphologique : *Plateau*

Altitude de la nappe : 100 m

Source : Atlas BRGM 2012 - ME

Source(s) de l'information

Reprise indice sans modification du RICS initial :Alise / / août 2012

Archives (Cf. fiche(s) détaillée(s) page(s) suivante(s))

Témoignages

Lieu	Déclarant	Date	Observations / déclarations
Enquête orale	*N°124-46-51-108*	*??*	*Alise : sans commentaire*
Terrain	*Témoignage WW*		

Photo aérienne

Terrain

- ☐ Effondrement
- ☐ Affaissement-dépression
- ☐ Zone remblayée
- ☐ Puits
- ☐ Entrée à flanc de coteaux (cavage)
- ☐ Arbre isolé
- ☐ Autre :
- ☐ Aucun

Géométrie :

- ☐ Circulaire — Diamètre (m) # — Profondeur max (m) #
- ☐ Quelconque — Longueur min (m) # — Longueur max (m) #

Observations

Origine probable de l'indice

Type

- ☐ Carrière souterraine
- ☐ Carrière à ciel ouvert
- ☐ Carrière type inconnu
- ☐ Karstique (Naturel)
- ☑ **Indéterminé**
- ☐ Puits à eau

Matière extraite

- ☐ Marne
- ☐ Pierre de taille
- ☐ Cailloux
- ☐ Argile
- ☐ Sable

Commentaires

Alise : information géographique peu précise. Conservation d'une zone de 25m de diamètre.

Indice n° : 76063-168

Indice issu de l'enquête orale - non visible sur le terrain (localisé et de grandes dimensions)

Localisation

Département : 76 - Seine-Maritime

Commune : Beauval-en-Caux

Repères locaux

Hameau/Lieu-dit :

Autre (route, chemin...) :

Coordonnées

Système :

Orig. report carto :

x :

y :

Précision :

Type de Report : *Aire limitée*

Contexte

Geomorphologique : *Plateau*

Altitude de la nappe : **100 m**

Source : **Atlas BRGM 2012 - ME**

Source(s) de l'information

Archives (Cf. fiche(s) détaillée(s) page(s) suivante(s))

Témoignages

Lieu	Déclarant	Date	Observations / déclarations
Enquête orale	*N°124-46-51-108*	*??*	*Alise : sans commentaire*
Terrain	*Témoignage WW*		

Photo aérienne

Terrain

- ☐ Effondrement
- ☐ Affaissement-dépression
- ☐ Zone remblayée
- ☐ Puits
- ☐ Entrée à flanc de coteaux (cavage)
- ☐ Arbre isolé
- ☐ Autre :
- ☐ Aucun

Géométrie :

- ☐ Circulaire — Diamètre (m) # — Profondeur max (m) #
- ☐ Quelconque — Longueur min (m) # — Longueur max (m) #

Observations

Origine probable de l'indice

Type

- ☐ Carrière souterraine
- ☐ Carrière à ciel ouvert
- ☐ Carrière type inconnu
- ☐ Karstique (Naturel)
- ☑ **Indéterminé**
- ☐ Puits à eau

Matière extraite

- ☐ Marne
- ☐ Pierre de taille
- ☐ Cailloux
- ☐ Argile
- ☐ Sable

Commentaires

Alise : information géographique peu précise. Conservation d'une zone de 50m de diamètre.

Indice n° : 76063-169

Indice mentionné lors de l'enquête orale - visible sur le terrain

Localisation

Département : 76 - Seine-Maritime

Commune : Beauval-en-Caux

Repères locaux

Hameau/Lieu-dit :

Autre (route, chemin...) :

Coordonnées

Système : *RFG93-CC50*

Orig. report carto : *GPS*

x : *1 559 991*

y : *9 173 387*

Précision :

Type de Report : *Ponctuel*

Contexte

Geomorphologique : *Plateau*

Altitude de la nappe : 100 m

Source : Atlas BRGM 2012 - ME

Source(s) de l'information

Reprise indice sans modification du RICS initial :Alise / / août 2012

Archives (Cf. fiche(s) détaillée(s) page(s) suivante(s))

Témoignages

Lieu	Déclarant	Date	Observations / déclarations
Enquête orale	*N°79*	*??*	*Alise : Sans commentaire*
Terrain	*Témoignage YY*		

Photo aérienne

Terrain

- ☐ Effondrement
- ☑ **Affaissement-dépression**
- ☐ Zone remblayée
- ☐ Puits
- ☐ Entrée à flanc de coteaux (cavage)
- ☐ Arbre isolé
- ☐ Autre :
- ☐ Aucun

Géométrie :

- ☑ **Circulaire** — Diamètre (m) # 1 — Profondeur max (m) # 0,1
- ☐ Quelconque — Longueur min (m) # — Longueur max (m) #

Observations

Alise : variation de végétation

Origine probable de l'indice

Type

- ☐ Carrière souterraine
- ☐ Carrière à ciel ouvert
- ☐ Carrière type inconnu
- ☐ Karstique (Naturel)
- ☑ **Indéterminé**
- ☐ Puits à eau

Matière extraite

- ☐ Marne
- ☐ Pierre de taille
- ☐ Cailloux
- ☐ Argile
- ☐ Sable

Commentaires

Explor-e 2024 : ICS localisé sur la base des coordonnées géographiques précisées sur la fiche de renseignements Alise



76-063-169

Hiver / Printemps / été 2012

Indice n° : 76063-170

Indice mentionné lors de l'enquête orale - visible sur le terrain

Localisation

Département : 76 - Seine-Maritime

Commune : Beauval-en-Caux

Repères locaux

Hameau/Lieu-dit :

Autre (route, chemin...) :

Coordonnées

Système : *RFG93-CC50*

Orig. report carto : *GPS*

x : *1 556 884*

y : *9 171 718*

Précision :

Type de Report : *Ponctuel*

Contexte

Geomorphologique : *Plateau*

Altitude de la nappe : 100 m

Source : Atlas BRGM 2012 - ME

Source(s) de l'information

Reprise indice sans modification du RICS initial :Alise / / août 2012

Archives (Cf. fiche(s) détaillée(s) page(s) suivante(s))

Témoignages

Lieu	Déclarant	Date	Observations / déclarations
Enquête orale	*N°46-51-108-115*	*??*	*Alise : Sans commentaire*
Terrain	*Témoignage WW*		

Photo aérienne

Terrain

- ☐ Effondrement
- ☐ Affaissement-dépression
- ☐ Zone remblayée
- ☑ Puits
- ☐ Entrée à flanc de coteaux (cavage)
- ☐ Arbre isolé
- ☐ Autre :
- ☐ Aucun

Géométrie :

- ☐ Circulaire — Diamètre (m) # — Profondeur max (m) #
- ☐ Quelconque — Longueur min (m) # — Longueur max (m) #

Observations

Alise : protégé par une dalle

Origine probable de l'indice

Type

- ☐ Carrière souterraine
- ☐ Carrière à ciel ouvert
- ☐ Carrière type inconnu
- ☐ Karstique (Naturel)
- ☐ Indéterminé
- ☑ Puits à eau

Matière extraite

- ☐ Marne
- ☐ Pierre de taille
- ☐ Cailloux
- ☐ Argile
- ☐ Sable

Commentaires



76-063-170

Hiver / Printemps / été 2012

Indice n° : 76063-171

Indice mentionné lors de l'enquête orale - visible sur le terrain

Localisation

Département : 76 - Seine-Maritime

Commune : Beauval-en-Caux

Repères locaux

Hameau/Lieu-dit :

Autre (route, chemin...) :

Coordonnées

Système : *RFG93-CC50*

Orig. report carto : *GPS*

x : *1 556 552*

y : *9 171 746*

Précision :

Type de Report : *Ponctuel*

Contexte

Geomorphologique : *Plateau*

Altitude de la nappe : **100 m**

Source : **Atlas BRGM 2012 - ME**

Source(s) de l'information

Reprise indice sans modification du RICS initial :Alise / / août 2012

Archives (Cf. fiche(s) détaillée(s) page(s) suivante(s))

Témoignages

Lieu	Déclarant	Date	Observations / déclarations
Enquête orale	*N°155*	*??*	*Alise : Sans commentaire*
Terrain	*Témoignage D*		

Photo aérienne

Terrain

- ☐ Effondrement
- ☑ **Affaissement-dépression**
- ☐ Zone remblayée
- ☐ Puits
- ☐ Entrée à flanc de coteaux (cavage)
- ☐ Arbre isolé
- ☐ Autre :
- ☐ Aucun

Géométrie :

- ☑ **Circulaire** — Diamètre (m) # **8** — Profondeur max (m) # **0,6**
- ☐ Quelconque — Longueur min (m) # — Longueur max (m) #

Observations

Alise : sans commentaire

Origine probable de l'indice

Type

- ☐ Carrière souterraine
- ☐ Carrière à ciel ouvert
- ☐ Carrière type inconnu
- ☐ Karstique (Naturel)
- ☑ **Indéterminé**
- ☐ Puits à eau

Matière extraite

- ☐ Marne
- ☐ Pierre de taille
- ☐ Cailloux
- ☐ Argile
- ☐ Sable

Commentaires

Explor-e 2024 : ICS localisé sur la base des coordonnées géographiques précisées sur la fiche de renseignements Alise



76-063-171

Hiver / Printemps / été 2012

Indice n° : 76063-172

Indice issu de l'enquête orale - non visible sur le terrain (localisé et de grandes dimensions)

Localisation

Département : 76 - Seine-Maritime

Commune : Beauval-en-Caux

Repères locaux

Hameau/Lieu-dit :

Autre (route, chemin...) :

Coordonnées

Système :

Orig. report carto : *GPS*

x :

y :

Précision :

Type de Report : *Aire limitée*

Contexte

Geomorphologique : *Plateau*

Altitude de la nappe : 100 m

Source : Atlas BRGM 2012 - ME

Source(s) de l'information

Reprise indice sans modification du RICS initial :Alise / / août 2012

Archives (Cf. fiche(s) détaillée(s) page(s) suivante(s))

Témoignages

Lieu	Déclarant	Date	Observations / déclarations
Enquête orale	*N°46-51-108-115*	*??*	*Alise : Sans commentaire*
Terrain	*Témoignage WW*		

Photo aérienne

Terrain

- ☐ Effondrement
- ☐ Affaissement-dépression
- ☐ Zone remblayée
- ☐ Puits
- ☐ Entrée à flanc de coteaux (cavage)
- ☐ Arbre isolé
- ☐ Autre :
- ☐ Aucun

Géométrie :

- ☐ Circulaire — Diamètre (m) # — Profondeur max (m) #
- ☐ Quelconque — Longueur min (m) # — Longueur max (m) #

Observations

Origine probable de l'indice

Type

- ☐ Carrière souterraine
- ☐ Carrière à ciel ouvert
- ☐ Carrière type inconnu
- ☐ Karstique (Naturel)
- ☑ **Indéterminé**
- ☐ Puits à eau

Matière extraite

- ☐ Marne
- ☐ Pierre de taille
- ☐ Cailloux
- ☐ Argile
- ☐ Sable

Commentaires

Alise : information géographique peu précise. Conservation d'une zone de 50m de diamètre.

Indice n° : 76063-173

Indice mentionné lors de l'enquête orale - non visible sur le terrain

Localisation

Département : 76 - Seine-Maritime

Commune : Beauval-en-Caux

Repères locaux

Hameau/Lieu-dit :

Autre (route, chemin...) :

Coordonnées

Système :

Orig. report carto : *Plan*

x :

y :

Précision :

Type de Report : *Aire limitée*

Contexte

Geomorphologique : *Plateau*

Altitude de la nappe : **100 m**

Source : **Atlas BRGM 2012 - ME**

Source(s) de l'information

Reprise indice sans modification du RICS initial :Alise / / août 2012

Archives (Cf. fiche(s) détaillée(s) page(s) suivante(s))

Témoignages

Lieu	Déclarant	Date	Observations / déclarations
Enquête orale	*N°46-51-108-115*	*??*	*Alise : Sans commentaire*
Terrain	*Témoignage WW*		

Photo aérienne

Terrain

- ☐ Effondrement
- ☐ Affaissement-dépression
- ☐ Zone remblayée
- ☐ Puits
- ☐ Entrée à flanc de coteaux (cavage)
- ☐ Arbre isolé
- ☐ Autre :
- ☐ Aucun

Géométrie :

- ☐ Circulaire — Diamètre (m) # — Profondeur max (m) #
- ☐ Quelconque — Longueur min (m) # — Longueur max (m) #

Observations

Origine probable de l'indice

Type

- ☐ Carrière souterraine
- ☐ Carrière à ciel ouvert
- ☐ Carrière type inconnu
- ☐ Karstique (Naturel)
- ☑ **Indéterminé**
- ☐ Puits à eau

Matière extraite

- ☐ Marne
- ☐ Pierre de taille
- ☐ Cailloux
- ☐ Argile
- ☐ Sable

Commentaires

Alise : information géographique peu précise. Conservation d'une zone de 50m de diamètre.

Indice n° : 76063-174

Indice mentionné lors de l'enquête orale - non visible sur le terrain

Localisation

Département : 76 - Seine-Maritime

Commune : Beauval-en-Caux

Repères locaux

Hameau/Lieu-dit :

Autre (route, chemin...) :

Coordonnées

Système :

Orig. report carto : *Plan*

x :

y :

Précision :

Type de Report : *Aire limitée*

Contexte

Geomorphologique : *Talweg*

Altitude de la nappe : **100 m**

Source : **Atlas BRGM 2012 - ME**

Source(s) de l'information

Reprise indice sans modification du RICS initial :Alise / / août 2012

Archives (Cf. fiche(s) détaillée(s) page(s) suivante(s))

Témoignages

Lieu	Déclarant	Date	Observations / déclarations
Enquête orale	*N°46-51-108-115*	*??*	*Alise : Sans commentaire*
Terrain	*Témoignage WW*		

Photo aérienne

Terrain

- ☐ Effondrement
- ☐ Affaissement-dépression
- ☐ Zone remblayée
- ☐ Puits
- ☐ Entrée à flanc de coteaux (cavage)
- ☐ Arbre isolé
- ☐ Autre :
- ☐ Aucun

Géométrie :

- ☐ Circulaire — Diamètre (m) # — Profondeur max (m) #
- ☐ Quelconque — Longueur min (m) # — Longueur max (m) #

Observations

Origine probable de l'indice

Type

- ☐ Carrière souterraine
- ☐ Carrière à ciel ouvert
- ☐ Carrière type inconnu
- ☑ **Karstique (Naturel)**
- ☐ Indéterminé
- ☐ Puits à eau

Matière extraite

- ☐ Marne
- ☐ Pierre de taille
- ☐ Cailloux
- ☐ Argile
- ☐ Sable

Commentaires

Alise : information géographique peu précise. Conservation d'une zone de 25m de diamètre.

Explor-e 2024 : au regard du contexte géomorphologique et des autres ICS du secteur (113, 114, 115... indice requalifié en karstique

Indice n° : 76063-175

Indice mentionné lors de l'enquête orale - visible sur le terrain

Localisation

Département : 76 - Seine-Maritime

Commune : Beauval-en-Caux

Repères locaux

Hameau/Lieu-dit :

Autre (route, chemin...) :

Coordonnées

Système : *RFG93-CC50*

Orig. report carto : *GPS*

x : *1 556 837*

y : *9 173 703*

Précision :

Type de Report : *Ponctuel*

Contexte

Geomorphologique : *Plateau*

Altitude de la nappe : 90 m

Source : Atlas BRGM 2012 - ME

Source(s) de l'information

Reprise indice sans modification du RICS initial :Alise / / août 2012

Archives (Cf. fiche(s) détaillée(s) page(s) suivante(s))

Témoignages

Lieu	Déclarant	Date	Observations / déclarations
Enquête orale	*N°46-51-108-115*	*??*	*Alise : Sans commentaire*
Terrain	*Témoignage WW*		

Photo aérienne

Terrain

- ☐ Effondrement
- ☐ Affaissement-dépression
- ☑ Zone remblayée
- ☐ Puits
- ☐ Entrée à flanc de coteaux (cavage)
- ☐ Arbre isolé
- ☐ Autre :
- ☐ Aucun

Géométrie :

- ☐ Circulaire — Diamètre (m) # — Profondeur max (m) #
- ☐ Quelconque — Longueur min (m) # — Longueur max (m) #

Observations

Alise : "sous les branches"

Origine probable de l'indice

Type

- ☐ Carrière souterraine
- ☐ Carrière à ciel ouvert
- ☐ Carrière type inconnu
- ☐ Karstique (Naturel)
- ☑ Indéterminé
- ☐ Puits à eau

Matière extraite

- ☐ Marne
- ☐ Pierre de taille
- ☐ Cailloux
- ☐ Argile
- ☐ Sable

Commentaires

Explor-e 2024 : ICS localisé sur la base des coordonnées géographiques précisées sur la fiche de renseignements Alise



76-063-175

Hiver / Printemps / été 2012

Indice n° : 76063-176

Indice issu de l'enquête orale - non visible sur le terrain (localisé et de grandes dimensions)

Localisation

Département : 76 - Seine-Maritime

Commune : Beauval-en-Caux

Repères locaux

Hameau/Lieu-dit :

Autre (route, chemin...) :

Coordonnées

Système :

Orig. report carto : *Plan*

x :

y :

Précision :

Type de Report : *Aire limitée*

Contexte

Geomorphologique : *Plateau*

Altitude de la nappe : 90 m

Source : Atlas BRGM 2012 - ME

Source(s) de l'information

Reprise indice sans modification du RICS initial :Alise / / août 2012

Archives (Cf. fiche(s) détaillée(s) page(s) suivante(s))

Témoignages

Lieu	Déclarant	Date	Observations / déclarations
Enquête orale	*N°46-51-108-115*	*??*	*Alise : Sans commentaire*
Terrain	*Témoignage WW*		

Photo aérienne

Terrain

- ☐ Effondrement
- ☐ Affaissement-dépression
- ☐ Zone remblayée
- ☐ Puits
- ☐ Entrée à flanc de coteaux (cavage)
- ☐ Arbre isolé
- ☐ Autre :
- ☐ Aucun

Géométrie :

- ☐ Circulaire — Diamètre (m) # — Profondeur max (m) #
- ☐ Quelconque — Longueur min (m) # — Longueur max (m) #

Observations

Origine probable de l'indice

Type

- ☐ Carrière souterraine
- ☐ Carrière à ciel ouvert
- ☐ Carrière type inconnu
- ☐ Karstique (Naturel)
- ☑ **Indéterminé**
- ☐ Puits à eau

Matière extraite

- ☐ Marne
- ☐ Pierre de taille
- ☐ Cailloux
- ☐ Argile
- ☐ Sable

Commentaires

Alise : information géographique peu précise. Conservation d'une zone de 50m de diamètre.

Indice n° : 76063-177

Indice mentionné lors de l'enquête orale - non visible sur le terrain

Localisation

Département : 76 - Seine-Maritime

Commune : Beauval-en-Caux

Repères locaux

Hameau/Lieu-dit :

Autre (route, chemin...) :

Coordonnées

Système : *RFG93-CC50*

Orig. report carto : *Plan*

x : *1 559 356*

y : *9 175 129*

Précision :

Type de Report : *Ponctuel*

Contexte

Geomorphologique : *Plateau*

Altitude de la nappe : 90 m

Source : Atlas BRGM 2012 - ME

Source(s) de l'information

Reprise indice sans modification du RICS initial :Alise / / août 2012

Archives (Cf. fiche(s) détaillée(s) page(s) suivante(s))

Témoignages

Lieu	Déclarant	Date	Observations / déclarations
Enquête orale	*N°25-46-51-108-115*	*??*	*Alise : D'après le témoignage, il s'agit d'une zone remblayée*
Terrain	*Témoignage WW et Y*		

Photo aérienne

Terrain

- ☐ Effondrement
- ☐ Affaissement-dépression
- ☐ Zone remblayée
- ☐ Puits
- ☐ Entrée à flanc de coteaux (cavage)
- ☐ Arbre isolé
- ☐ Autre :
- ☐ Aucun

Géométrie :

- ☐ Circulaire — Diamètre (m) # — Profondeur max (m) #
- ☐ Quelconque — Longueur min (m) # — Longueur max (m) #

Observations

Origine probable de l'indice

Type

- ☐ Carrière souterraine
- ☐ Carrière à ciel ouvert
- ☐ Carrière type inconnu
- ☐ Karstique (Naturel)
- ☑ **Indéterminé**
- ☐ Puits à eau

Matière extraite

- ☐ Marne
- ☐ Pierre de taille
- ☐ Cailloux
- ☐ Argile
- ☐ Sable

Commentaires

Explor-e 2024 : ICS localisé sur la base des coordonnées géographiques précisées sur la fiche de renseignements Alise

Indice n° : 76063-178

Indice mentionné lors de l'enquête orale - non visible sur le terrain

Localisation

Département : 76 - Seine-Maritime

Commune : Beauval-en-Caux

Repères locaux

Hameau/Lieu-dit :

Autre (route, chemin...) :

Coordonnées

Système : *RFG93-CC50*

Orig. report carto : *Plan*

x : *1 559 624*

y : *9 174 377*

Précision :

Type de Report : *Ponctuel*

Contexte

Geomorphologique : *Plateau*

Altitude de la nappe : 90 m

Source : Atlas BRGM 2012 - ME

Source(s) de l'information

Reprise indice sans modification du RICS initial :Alise / / août 2012

Archives (Cf. fiche(s) détaillée(s) page(s) suivante(s))

Témoignages

Lieu	Déclarant	Date	Observations / déclarations
Enquête orale	*N°25*	*??*	*Alise : D'après le témoignage, il s'agit d'une zone remblayée*
Terrain	*Témoignage Y*		

Photo aérienne

Terrain

- ☐ Effondrement
- ☐ Affaissement-dépression
- ☐ Zone remblayée
- ☐ Puits
- ☐ Entrée à flanc de coteaux (cavage)
- ☐ Arbre isolé
- ☐ Autre :
- ☐ Aucun

Géométrie :

- ☐ Circulaire — Diamètre (m) # — Profondeur max (m) #
- ☐ Quelconque — Longueur min (m) # — Longueur max (m) #

Observations

Origine probable de l'indice

Type

- ☐ Carrière souterraine
- ☐ Carrière à ciel ouvert
- ☐ Carrière type inconnu
- ☐ Karstique (Naturel)
- ☑ **Indéterminé**
- ☐ Puits à eau

Matière extraite

- ☐ Marne
- ☐ Pierre de taille
- ☐ Cailloux
- ☐ Argile
- ☐ Sable

Commentaires

Explor-e 2024 : ICS localisé sur la base des coordonnées géographiques précisées sur la fiche de renseignements Alise

Indice n° : 76063-179

Indice mentionné lors de l'enquête orale - visible sur le terrain

Localisation

Département : 76 - Seine-Maritime

Commune : Beauval-en-Caux

Repères locaux

Hameau/Lieu-dit :

Autre (route, chemin...) :

Coordonnées

Système : *RFG93-CC50*

Orig. report carto : *Plan*

x : *1 557 850*

y : *9 171 220*

Précision :

Type de Report : *Ponctuel*

Contexte

Geomorphologique : *Plateau*

Altitude de la nappe : 110 m

Source : Atlas BRGM 2012 - ME

Source(s) de l'information

Reprise indice sans modification du RICS initial :Alise / / août 2012

Archives (Cf. fiche(s) détaillée(s) page(s) suivante(s))

Témoignages

Lieu	Déclarant	Date	Observations / déclarations
Enquête orale	*N°36*	*??*	*Alise : D'après le témoignage, il s'agit e trous de bombe*
Terrain	*Témoignage S*		

Photo aérienne

Terrain

- ☐ Effondrement
- ☑ **Affaissement-dépression**
- ☐ Zone remblayée
- ☐ Puits
- ☐ Entrée à flanc de coteaux (cavage)
- ☐ Arbre isolé
- ☐ Autre :
- ☐ Aucun

Géométrie :

☑ **Circulaire** Diamètre (m) # **20** Profondeur max (m) # **2**

☐ Quelconque Longueur min (m) # Longueur max (m) #

Observations

Alise : sans commentaire

Origine probable de l'indice

Type

- ☐ Carrière souterraine
- ☐ Carrière à ciel ouvert
- ☐ Carrière type inconnu
- ☐ Karstique (Naturel)
- ☐ Indéterminé
- ☐ Puits à eau
- ☑ *Impactites*

Matière extraite

- ☐ Marne
- ☐ Pierre de taille
- ☐ Cailloux
- ☐ Argile
- ☐ Sable

Commentaires

Explor-e 2024 : ICS localisé sur la base des coordonnées géographiques précisées sur la fiche de renseignements Alise.

Indice n° : 76063-180

Indice mentionné lors de l'enquête orale - non visible sur le terrain

Localisation

Département : 76 - Seine-Maritime

Commune : Beauval-en-Caux

Repères locaux

Hameau/Lieu-dit :

Autre (route, chemin...) :

Coordonnées

Système : *RFG93-CC50*

Orig. report carto : *Plan*

x : *1 557 701*

y : *9 170 733*

Précision :

Type de Report : *Ponctuel*

Contexte

Geomorphologique : *Talweg*

Altitude de la nappe : 110 m

Source : Atlas BRGM 2012 - ME

Source(s) de l'information

Reprise indice sans modification du RICS initial :Alise / / août 2012

Archives (Cf. fiche(s) détaillée(s) page(s) suivante(s))

Témoignages

Lieu	Déclarant	Date	Observations / déclarations
Terrain	*Témoignage N*		*Alise : D'après le témoignage, il s'agit d'un affaissement*

Photo aérienne

Terrain

- ☐ Effondrement
- ☐ Affaissement-dépression
- ☐ Zone remblayée
- ☐ Puits
- ☐ Entrée à flanc de coteaux (cavage)
- ☐ Arbre isolé
- ☐ Autre :
- ☐ Aucun

Géométrie :

- ☐ Circulaire — Diamètre (m) # — Profondeur max (m) #
- ☐ Quelconque — Longueur min (m) # — Longueur max (m) #

Observations

Origine probable de l'indice

Type

- ☐ Carrière souterraine
- ☐ Carrière à ciel ouvert
- ☐ Carrière type inconnu
- ☑ **Karstique (Naturel)**
- ☐ Indéterminé
- ☐ Puits à eau

Matière extraite

- ☐ Marne
- ☐ Pierre de taille
- ☐ Cailloux
- ☐ Argile
- ☐ Sable

Commentaires

Explor-e 2024 : ICS localisé sur la base des coordonnées géographiques précisées sur la fiche de renseignements Alise.

Indice n° : 76063-181

Indice mentionné lors de l'enquête orale - non visible sur le terrain

Localisation

Département : 76 - Seine-Maritime

Commune : Beauval-en-Caux

Repères locaux

Hameau/Lieu-dit :

Autre (route, chemin...) :

Coordonnées

Système : *RFG93-CC50*

Orig. report carto : *Plan*

x : *1 557 675*

y : *9 170 883*

Précision :

Type de Report : *Ponctuel*

Contexte

Geomorphologique : *Plateau*

Altitude de la nappe : 110 m

Source : Atlas BRGM 2012 - ME

Source(s) de l'information

Reprise indice sans modification du RICS initial :Alise / / août 2012

Archives (Cf. fiche(s) détaillée(s) page(s) suivante(s))

Témoignages

Lieu	Déclarant	Date	Observations / déclarations
Enquête orale	*N°36*	*??*	*Alise : sans commentaire*

Photo aérienne

Terrain

- ☐ Effondrement
- ☐ Affaissement-dépression
- ☐ Zone remblayée
- ☐ Puits
- ☐ Entrée à flanc de coteaux (cavage)
- ☐ Arbre isolé
- ☐ Autre :
- ☐ Aucun

Géométrie :

- ☐ Circulaire — Diamètre (m) # — Profondeur max (m) #
- ☐ Quelconque — Longueur min (m) # — Longueur max (m) #

Observations

Origine probable de l'indice

Type

- ☐ Carrière souterraine
- ☐ Carrière à ciel ouvert
- ☐ Carrière type inconnu
- ☐ Karstique (Naturel)
- ☑ Indéterminé
- ☐ Puits à eau

Matière extraite

- ☐ Marne
- ☐ Pierre de taille
- ☐ Cailloux
- ☐ Argile
- ☐ Sable

Commentaires

Indice n° : 76063-182

Indice mentionné lors de l'enquête orale - visible sur le terrain

Localisation

Département : 76 - Seine-Maritime

Commune : Beauval-en-Caux

Repères locaux

Hameau/Lieu-dit :

Autre (route, chemin...) :

Coordonnées

Système : *RFG93-CC50*

Orig. report carto :

x : *1 557 850*

y : *9 170 919*

Précision :

Type de Report : *Ponctuel*

Contexte

Geomorphologique : *Plateau*

Altitude de la nappe : **110 m**

Source : **Atlas BRGM 2012 - ME**

Source(s) de l'information

Reprise indice sans modification du RICS initial :Alise / / août 2012

Archives (Cf. fiche(s) détaillée(s) page(s) suivante(s))

Témoignages

Lieu	Déclarant	Date	Observations / déclarations
Enquête orale	*N°36*	*??*	
Terrain	*Témoignage S*		*D'après le témoignage, il s'agit d'un ancien bâtiment*

Photo aérienne

Terrain

- ☐ Effondrement
- ☐ Affaissement-dépression
- ☑ **Zone remblayée**
- ☐ Puits
- ☐ Entrée à flanc de coteaux (cavage)
- ☐ Arbre isolé
- ☐ Autre :
- ☐ Aucun

Géométrie :

- ☑ **Circulaire** — Diamètre (m) # **7** — Profondeur max (m) #
- ☐ Quelconque — Longueur min (m) # — Longueur max (m) #

Observations

Alise : sans commentaire

Origine probable de l'indice

Type

- ☐ Carrière souterraine
- ☐ Carrière à ciel ouvert
- ☐ Carrière type inconnu
- ☐ Karstique (Naturel)
- ☐ Indéterminé
- ☐ Puits à eau
- ☑ *Ancien bâtiment*

Matière extraite

- ☐ Marne
- ☐ Pierre de taille
- ☐ Cailloux
- ☐ Argile
- ☐ Sable

Commentaires

Recensement des indices de cavités souterraines *Commune de Beauval-en-Caux*



76-063-182

Hiver / Printemps / été 2012

Indice n° : 76063-183

Indice mentionné lors de l'enquête orale - non visible sur le terrain

Localisation

Département : 76 - Seine-Maritime

Commune : Beauval-en-Caux

Repères locaux

Hameau/Lieu-dit :

Autre (route, chemin...) :

Coordonnées

Système : *RFG93-CC50*

Orig. report carto : *Plan*

x : *1 557 546*

y : *9 170 902*

Précision :

Type de Report : *Ponctuel*

Contexte

Geomorphologique : *Plateau*

Altitude de la nappe : 110 m

Source : Atlas BRGM 2012 - ME

Source(s) de l'information

Reprise indice sans modification du RICS initial :Alise / / août 2012

Archives (Cf. fiche(s) détaillée(s) page(s) suivante(s))

Témoignages

Lieu	Déclarant	Date	Observations / déclarations
Enquête orale	*N°36*	*??*	*Alise : sans commentaire*

Photo aérienne

Terrain

- ☐ Effondrement
- ☐ Affaissement-dépression
- ☐ Zone remblayée
- ☐ Puits
- ☐ Entrée à flanc de coteaux (cavage)
- ☐ Arbre isolé
- ☐ Autre :
- ☐ Aucun

Géométrie :

- ☐ Circulaire — Diamètre (m) # — Profondeur max (m) #
- ☐ Quelconque — Longueur min (m) # — Longueur max (m) #

Observations

Origine probable de l'indice

Type

- ☐ Carrière souterraine
- ☐ Carrière à ciel ouvert
- ☐ Carrière type inconnu
- ☐ Karstique (Naturel)
- ☐ Indéterminé
- ☐ Puits à eau
- ☑ *Puisard*

Matière extraite

- ☐ Marne
- ☐ Pierre de taille
- ☐ Cailloux
- ☐ Argile
- ☐ Sable

Commentaires

Explor-e 2024 : localisation "étonnante" pour un puisard car éloigné de près de 50m du premier bâtiment / ICS localisé sur la base des coordonnées géographiques précisées sur la fiche de renseignements Alise.

Indice n° : 76063-184

Indice mentionné lors de l'enquête orale - non visible sur le terrain

Localisation

Département : 76 - Seine-Maritime

Commune : Beauval-en-Caux

Repères locaux

Hameau/Lieu-dit :

Autre (route, chemin...) :

Coordonnées

Système : *RFG93-CC50*

Orig. report carto : *Plan*

x : *1 557 538*

y : *9 171 071*

Précision :

Type de Report : *Ponctuel*

Contexte

Geomorphologique : *Plateau*

Altitude de la nappe : 110 m

Source : Atlas BRGM 2012 - ME

Source(s) de l'information

Reprise indice sans modification du RICS initial :Alise / / août 2012

Archives (Cf. fiche(s) détaillée(s) page(s) suivante(s))

Témoignages

Lieu	Déclarant	Date	Observations / déclarations
Enquête orale	*N°36*	*??*	*Alise : sans commentaire*

Photo aérienne

Terrain

- ☐ Effondrement
- ☐ Affaissement-dépression
- ☐ Zone remblayée
- ☐ Puits
- ☐ Entrée à flanc de coteaux (cavage)
- ☐ Arbre isolé
- ☐ Autre :
- ☐ Aucun

Géométrie :

- ☐ Circulaire — Diamètre (m) # — Profondeur max (m) #
- ☐ Quelconque — Longueur min (m) # — Longueur max (m) #

Observations

Origine probable de l'indice

Type

- ☐ Carrière souterraine
- ☐ Carrière à ciel ouvert
- ☐ Carrière type inconnu
- ☐ Karstique (Naturel)
- ☐ Indéterminé
- ☐ Puits à eau
- ☑ *Puisard*

Matière extraite

- ☐ Marne
- ☐ Pierre de taille
- ☐ Cailloux
- ☐ Argile
- ☐ Sable

Commentaires

Explor-e 2024 : ICS localisé sur la base des coordonnées géographiques précisées sur la fiche de renseignements Alise.

Indice n° : 76063-185

Indice mentionné lors de l'enquête orale - non visible sur le terrain

Localisation

Département : 76 - Seine-Maritime

Commune : Beauval-en-Caux

Repères locaux

Hameau/Lieu-dit :

Autre (route, chemin...) :

Coordonnées

Système : *RFG93-CC50*

Orig. report carto : *Plan*

x : *1 557 893*

y : *9 171 368*

Précision :

Type de Report : *Ponctuel*

Contexte

Geomorphologique : *Plateau*

Altitude de la nappe : 110 m

Source : Atlas BRGM 2012 - ME

Source(s) de l'information

Reprise indice sans modification du RICS initial :Alise / / août 2012

Archives (Cf. fiche(s) détaillée(s) page(s) suivante(s))

Témoignages

Lieu	Déclarant	Date	Observations / déclarations
Enquête orale	*N°16*	*??*	*Alise : D'après le témoignage il s'agit d'une ancienne mare*

Photo aérienne

Terrain

- ☐ Effondrement
- ☐ Affaissement-dépression
- ☐ Zone remblayée
- ☐ Puits
- ☐ Entrée à flanc de coteaux (cavage)
- ☐ Arbre isolé
- ☐ Autre :
- ☐ Aucun

Géométrie :

- ☐ Circulaire — Diamètre (m) # — Profondeur max (m) #
- ☐ Quelconque — Longueur min (m) # — Longueur max (m) #

Observations

Origine probable de l'indice

Type

- ☐ Carrière souterraine
- ☐ Carrière à ciel ouvert
- ☐ Carrière type inconnu
- ☐ Karstique (Naturel)
- ☐ Indéterminé
- ☐ Puits à eau
- ☑ *Ancienne mare*

Matière extraite

- ☐ Marne
- ☐ Pierre de taille
- ☐ Cailloux
- ☐ Argile
- ☐ Sable

Commentaires

Explor-e 2024 : ICS localisé sur la base des coordonnées géographiques précisées sur la fiche de renseignements Alise.

Indice n° : 76063-186

Indice issu de l'enquête orale - non visible sur le terrain (localisé et de grandes dimensions)

Localisation

Département : 76 - Seine-Maritime

Commune : Beauval-en-Caux

Repères locaux

Hameau/Lieu-dit :

Autre (route, chemin...) :

Coordonnées

Système :

Orig. report carto :

x :

y :

Précision :

Type de Report : *Aire limitée*

Contexte

Geomorphologique : *Plateau*

Altitude de la nappe : 90 m

Source : Atlas BRGM 2012 - ME

Source(s) de l'information

Reprise indice sans modification du RICS initial :Alise / / août 2012

Archives (Cf. fiche(s) détaillée(s) page(s) suivante(s))

Témoignages

Lieu	Déclarant	Date	Observations / déclarations
Terrain	*Témoignage AC*	*??*	*Alise : D'après le témoignage il s'agit d'un ancien effondrement*

Photo aérienne

Terrain

- ☐ Effondrement
- ☐ Affaissement-dépression
- ☐ Zone remblayée
- ☐ Puits
- ☐ Entrée à flanc de coteaux (cavage)
- ☐ Arbre isolé
- ☐ Autre :
- ☐ Aucun

Géométrie :

- ☐ Circulaire — Diamètre (m) # — Profondeur max (m) #
- ☐ Quelconque — Longueur min (m) # — Longueur max (m) #

Observations

Origine probable de l'indice

Type

- ☐ Carrière souterraine
- ☐ Carrière à ciel ouvert
- ☐ Carrière type inconnu
- ☐ Karstique (Naturel)
- ☑ **Indéterminé**
- ☐ Puits à eau

Matière extraite

- ☐ Marne
- ☐ Pierre de taille
- ☐ Cailloux
- ☐ Argile
- ☐ Sable

Commentaires

Alise : information géographique peu précise. Conservation d'une zone de 100m de diamètre.

Indice n° : 76063-187

Indice issu de l'enquête orale - non visible sur le terrain (localisé et de grandes dimensions)

Localisation

Département : 76 - Seine-Maritime

Commune : Beauval-en-Caux

Repères locaux

Hameau/Lieu-dit :

Autre (route, chemin...) :

Coordonnées

Système :

Orig. report carto : *Plan*

x :

y :

Précision :

Type de Report : *Aire limitée*

Contexte

Geomorphologique : *Plateau*

Altitude de la nappe : 110 m

Source : Atlas BRGM 2012 - ME

Source(s) de l'information

Reprise indice sans modification du RICS initial :Alise / / août 2012

Archives (Cf. fiche(s) détaillée(s) page(s) suivante(s))

Témoignages

Lieu	Déclarant	Date	Observations / déclarations
Terrain	*Témoignage S*	*??*	*Alise : sans commentaire*

Photo aérienne

Terrain

- ☐ Effondrement
- ☐ Affaissement-dépression
- ☐ Zone remblayée
- ☐ Puits
- ☐ Entrée à flanc de coteaux (cavage)
- ☐ Arbre isolé
- ☐ Autre :
- ☐ Aucun

Géométrie :

- ☐ Circulaire — Diamètre (m) # — Profondeur max (m) #
- ☐ Quelconque — Longueur min (m) # — Longueur max (m) #

Observations

Origine probable de l'indice

Type

- ☐ Carrière souterraine
- ☐ Carrière à ciel ouvert
- ☐ Carrière type inconnu
- ☐ Karstique (Naturel)
- ☑ **Indéterminé**
- ☐ Puits à eau

Matière extraite

- ☐ Marne
- ☐ Pierre de taille
- ☐ Cailloux
- ☐ Argile
- ☐ Sable

Commentaires

Alise : information géographique peu précise. Conservation d'une zone de 50m de diamètre.

Indice n° : 76063-188

Indice observé sur le terrain

Localisation

Département : 76 - Seine-Maritime

Commune : Beauval-en-Caux

Repères locaux

Hameau/Lieu-dit :

Autre (route, chemin...) :

Coordonnées

Système :

Orig. report carto :

x :

y :

Précision :

Type de Report : *Aire limitée*

Contexte

Geomorphologique : *Talweg*

Altitude de la nappe : **110 m**

Source : **Atlas BRGM 2012 - ME**

Source(s) de l'information

Reprise indice sans modification du RICS initial :Alise / / août 2012

Archives (Cf. fiche(s) détaillée(s) page(s) suivante(s))

Témoignages

Photo aérienne

Terrain

- ☐ Effondrement
- ☑ **Affaissement-dépression**
- ☐ Zone remblayée
- ☐ Puits
- ☐ Entrée à flanc de coteaux (cavage)
- ☐ Arbre isolé
- ☐ Autre :
- ☐ Aucun

Géométrie :

- ☐ Circulaire — Diamètre (m) # — Profondeur max (m) #
- ☐ Quelconque — Longueur min (m) # — Longueur max (m) #

Observations

Alise : plusieurs zones remblayées et affaissements de dimensions métriques

Origine probable de l'indice

Type

- ☐ Carrière souterraine
- ☐ Carrière à ciel ouvert
- ☐ Carrière type inconnu
- ☑ **Karstique (Naturel)**
- ☐ Indéterminé
- ☐ Puits à eau

Matière extraite

- ☐ Marne
- ☐ Pierre de taille
- ☐ Cailloux
- ☐ Argile
- ☐ Sable

Commentaires



76-063-188



76-063-188.2

Hiver / Printemps / été 2012

Indice n° : 76063-189

Indice issu de l'enquête orale - non visible sur le terrain (localisé et de grandes dimensions)

Localisation

Département : 76 - Seine-Maritime

Commune : Beauval-en-Caux

Repères locaux

Hameau/Lieu-dit :

Autre (route, chemin...) :

Coordonnées

Système :

Orig. report carto : *Plan*

x :

y :

Précision :

Type de Report : *Aire limitée*

Contexte

Geomorphologique : *Plateau*

Altitude de la nappe : 100 m

Source : Atlas BRGM 2012 - ME

Source(s) de l'information

Reprise indice sans modification du RICS initial :Alise / / août 2012

Archives (Cf. fiche(s) détaillée(s) page(s) suivante(s))

Témoignages

Lieu	Déclarant	Date	Observations / déclarations
Enquête orale	*N°44*	*??*	
Terrain	*Témoignage T*		*D'après le témoignage, il s'agit d'une zone remblayée*

Photo aérienne

Terrain

- ☐ Effondrement
- ☐ Affaissement-dépression
- ☐ Zone remblayée
- ☐ Puits
- ☐ Entrée à flanc de coteaux (cavage)
- ☐ Arbre isolé
- ☐ Autre :
- ☐ Aucun

Géométrie :

- ☐ Circulaire — Diamètre (m) # — Profondeur max (m) #
- ☐ Quelconque — Longueur min (m) # — Longueur max (m) #

Observations

Origine probable de l'indice

Type

- ☐ Carrière souterraine
- ☐ Carrière à ciel ouvert
- ☐ Carrière type inconnu
- ☐ Karstique (Naturel)
- ☑ **Indéterminé**
- ☐ Puits à eau

Matière extraite

- ☐ Marne
- ☐ Pierre de taille
- ☐ Cailloux
- ☐ Argile
- ☐ Sable

Commentaires

Alise : information géographique peu précise. Conservation d'une zone de 100m de diamètre.

Indice n° : 76063-190

Indice mentionné lors de l'enquête orale - non visible sur le terrain

Localisation

Département : 76 - Seine-Maritime

Commune : Beauval-en-Caux

Repères locaux

Hameau/Lieu-dit :

Autre (route, chemin...) :

Coordonnées

Système : *RFG93-CC50*

Orig. report carto : *Plan*

x : *1 560 131*

y : *9 173 389*

Précision :

Type de Report : *Ponctuel*

Contexte

Geomorphologique : *Plateau*

Altitude de la nappe : 100 m

Source : Atlas BRGM 2012 - ME

Source(s) de l'information

Reprise indice sans modification du RICS initial :Alise / / août 2012

Archives (Cf. fiche(s) détaillée(s) page(s) suivante(s))

Témoignages

Lieu	Déclarant	Date	Observations / déclarations
Enquête orale	*N°24-43*	*??*	
Terrain	*Témoignage YY*		*D'après le témoignage, il s'agit d'une zone remblayée*

Photo aérienne

Terrain

- ☐ Effondrement
- ☐ Affaissement-dépression
- ☐ Zone remblayée
- ☐ Puits
- ☐ Entrée à flanc de coteaux (cavage)
- ☐ Arbre isolé
- ☐ Autre :
- ☐ Aucun

Géométrie :

- ☐ Circulaire — Diamètre (m) # — Profondeur max (m) #
- ☐ Quelconque — Longueur min (m) # — Longueur max (m) #

Observations

Origine probable de l'indice

Type

- ☐ Carrière souterraine
- ☐ Carrière à ciel ouvert
- ☐ Carrière type inconnu
- ☐ Karstique (Naturel)
- ☑ **Indéterminé**
- ☐ Puits à eau

Matière extraite

- ☐ Marne
- ☐ Pierre de taille
- ☐ Cailloux
- ☐ Argile
- ☐ Sable

Commentaires

Explor-e 2024 : ICS localisé sur la base des coordonnées géographiques précisées sur la fiche de renseignements Alise

Indice n° : 76063-191

Indice mentionné lors de l'enquête orale - non visible sur le terrain

Localisation

Département : 76 - Seine-Maritime

Commune : Beauval-en-Caux

Repères locaux

Hameau/Lieu-dit :

Autre (route, chemin...) :

Coordonnées

Système : *RFG93-CC50*

Orig. report carto : *Plan*

x : *1 560 272*

y : *9 174 265*

Précision :

Type de Report : *Ponctuel*

Contexte

Geomorphologique : *Plateau*

Altitude de la nappe : 90 m

Source : Atlas BRGM 2012 - ME

Source(s) de l'information

Reprise indice sans modification du RICS initial :Alise / / août 2012

Archives (Cf. fiche(s) détaillée(s) page(s) suivante(s))

Témoignages

Lieu	Déclarant	Date	Observations / déclarations
Enquête orale	*N°119*	*??*	
Terrain	*Témoignage AF*		*D'après le témoignage, il s'agit d'une zone remblayée dans les années 1990*

Photo aérienne

Terrain

- ☐ Effondrement
- ☐ Affaissement-dépression
- ☐ Zone remblayée
- ☐ Puits
- ☐ Entrée à flanc de coteaux (cavage)
- ☐ Arbre isolé
- ☐ Autre :
- ☐ Aucun

Géométrie :

- ☐ Circulaire — Diamètre (m) # — Profondeur max (m) #
- ☐ Quelconque — Longueur min (m) # — Longueur max (m) #

Observations

Origine probable de l'indice

Type

- ☐ Carrière souterraine
- ☐ Carrière à ciel ouvert
- ☐ Carrière type inconnu
- ☐ Karstique (Naturel)
- ☑ Indéterminé
- ☐ Puits à eau

Matière extraite

- ☐ Marne
- ☐ Pierre de taille
- ☐ Cailloux
- ☐ Argile
- ☐ Sable

Commentaires

Explor-e 2024 : ICS localisé sur la base des coordonnées géographiques précisées sur la fiche de renseignements Alise

Indice n° : 76063-192

Indice mentionné lors de l'enquête orale - non visible sur le terrain

Localisation

Département : 76 - Seine-Maritime

Commune : Beauval-en-Caux

Repères locaux

Hameau/Lieu-dit :

Autre (route, chemin...) :

Coordonnées

Système : *RFG93-CC50*

Orig. report carto : *Plan*

x : *1 560 337*

y : *9 174 059*

Précision :

Type de Report : *Ponctuel*

Contexte

Geomorphologique : *Plateau*

Altitude de la nappe : 90 m

Source : Atlas BRGM 2012 - ME

Source(s) de l'information

Reprise indice sans modification du RICS initial :Alise / / août 2012

Archives (Cf. fiche(s) détaillée(s) page(s) suivante(s))

Témoignages

Lieu	Déclarant	Date	Observations / déclarations
Enquête orale	*N°119*	*??*	*D'après le témoignage, il s'agit d'une zone remblayée dans les années 1986*

Photo aérienne

Terrain

- ☐ Effondrement
- ☐ Affaissement-dépression
- ☐ Zone remblayée
- ☐ Puits
- ☐ Entrée à flanc de coteaux (cavage)
- ☐ Arbre isolé
- ☐ Autre :
- ☐ Aucun

Géométrie :

- ☐ Circulaire — Diamètre (m) # — Profondeur max (m) #
- ☐ Quelconque — Longueur min (m) # — Longueur max (m) #

Observations

Origine probable de l'indice

Type

- ☐ Carrière souterraine
- ☐ Carrière à ciel ouvert
- ☐ Carrière type inconnu
- ☐ Karstique (Naturel)
- ☑ **Indéterminé**
- ☐ Puits à eau

Matière extraite

- ☐ Marne
- ☐ Pierre de taille
- ☐ Cailloux
- ☐ Argile
- ☐ Sable

Commentaires

Explor-e 2024 : ICS localisé sur la base des coordonnées géographiques précisées sur la fiche de renseignements Alise

Indice n° : 76063-193

Indice mentionné lors de l'enquête orale - non visible sur le terrain

Localisation

Département : 76 - Seine-Maritime

Commune : Beauval-en-Caux

Repères locaux

Hameau/Lieu-dit :

Autre (route, chemin...) :

Coordonnées

Système : *RFG93-CC50*

Orig. report carto : *Plan*

x : *1 560 228*

y : *9 174 113*

Précision :

Type de Report : *Ponctuel*

Contexte

Geomorphologique : *Plateau*

Altitude de la nappe : 90 m

Source : Atlas BRGM 2012 - ME

Source(s) de l'information

Reprise indice sans modification du RICS initial :Alise / / août 2012

Archives (Cf. fiche(s) détaillée(s) page(s) suivante(s))

Témoignages

Lieu	Déclarant	Date	Observations / déclarations
Enquête orale	*N°119*	*??*	*D'après le témoignage, il s'agit d'une zone remblayée dans les années 1975*
Terrain	*Témoignage AF*		

Photo aérienne

Terrain

- ☐ Effondrement
- ☐ Affaissement-dépression
- ☐ Zone remblayée
- ☐ Puits
- ☐ Entrée à flanc de coteaux (cavage)
- ☐ Arbre isolé
- ☐ Autre :
- ☐ Aucun

Géométrie :

- ☐ Circulaire — Diamètre (m) # — Profondeur max (m) #
- ☐ Quelconque — Longueur min (m) # — Longueur max (m) #

Observations

Origine probable de l'indice

Type

- ☐ Carrière souterraine
- ☐ Carrière à ciel ouvert
- ☐ Carrière type inconnu
- ☐ Karstique (Naturel)
- ☑ **Indéterminé**
- ☐ Puits à eau

Matière extraite

- ☐ Marne
- ☐ Pierre de taille
- ☐ Cailloux
- ☐ Argile
- ☐ Sable

Commentaires

Explor-e 2024 : ICS localisé sur la base des coordonnées géographiques précisées sur la fiche de renseignements Alise

Indice n° : 76063-194

Indice mentionné lors de l'enquête orale - visible sur le terrain

Localisation

Département : 76 - Seine-Maritime

Commune : Beauval-en-Caux

Repères locaux

Hameau/Lieu-dit :

Autre (route, chemin...) :

Coordonnées

Système : *RFG93-CC50*

Orig. report carto : *GPS*

x : *1 559 488*

y : *9 172 853*

Précision :

Type de Report : *Ponctuel*

Contexte

Geomorphologique : *Plateau*

Altitude de la nappe : 100 m

Source : Atlas BRGM 2012 - ME

Source(s) de l'information

Reprise indice sans modification du RICS initial :Alise / / août 2012

Archives (Cf. fiche(s) détaillée(s) page(s) suivante(s))

Témoignages

Lieu	Déclarant	Date	Observations / déclarations
Enquête orale	*N°40*	*??*	*Alise : sans commentaire*

Photo aérienne

Terrain

- ☐ Effondrement
- ☐ Affaissement-dépression
- ☐ Zone remblayée
- ☐ Puits
- ☐ Entrée à flanc de coteaux (cavage)
- ☐ Arbre isolé
- ☐ Autre :
- ☐ Aucun

Géométrie :

- ☐ Circulaire — Diamètre (m) # — Profondeur max (m) #
- ☐ Quelconque — Longueur min (m) # — Longueur max (m) #

Observations

Origine probable de l'indice

Type

- ☐ Carrière souterraine
- ☐ Carrière à ciel ouvert
- ☐ Carrière type inconnu
- ☐ Karstique (Naturel)
- ☐ Indéterminé
- ☐ Puits à eau
- ☑ *Puisard*

Matière extraite

- ☐ Marne
- ☐ Pierre de taille
- ☐ Cailloux
- ☐ Argile
- ☐ Sable

Commentaires

Explor-e 2024 : ICS localisé sur la base des coordonnées géographiques précisées sur la fiche de renseignements Alise

Indice n° : 76063-195

Indice mentionné lors de l'enquête orale - non visible sur le terrain

Localisation

Département : 76 - Seine-Maritime

Commune : Beauval-en-Caux

Repères locaux

Hameau/Lieu-dit :

Autre (route, chemin...) :

Coordonnées

Système : *RFG93-CC50*

Orig. report carto : *Plan*

x : *1 560 147*

y : *9 173 530*

Précision :

Type de Report : *Ponctuel*

Contexte

Geomorphologique : *Plateau*

Altitude de la nappe : 90 m

Source : Atlas BRGM 2012 - ME

Source(s) de l'information

Reprise indice sans modification du RICS initial :Alise / / août 2012

Archives (Cf. fiche(s) détaillée(s) page(s) suivante(s))

Témoignages

Lieu	Déclarant	Date	Observations / déclarations
Enquête orale	*N°24*	*??*	*Alise : sans commentaire*
Terrain	*Témoignage AC*		

Photo aérienne

Terrain

- ☐ Effondrement
- ☐ Affaissement-dépression
- ☐ Zone remblayée
- ☐ Puits
- ☐ Entrée à flanc de coteaux (cavage)
- ☐ Arbre isolé
- ☐ Autre :
- ☐ Aucun

Géométrie :

- ☐ Circulaire — Diamètre (m) # — Profondeur max (m) #
- ☐ Quelconque — Longueur min (m) # — Longueur max (m) #

Observations

Origine probable de l'indice

Type

- ☐ Carrière souterraine
- ☑ Carrière à ciel ouvert
- ☐ Carrière type inconnu
- ☐ Karstique (Naturel)
- ☐ Indéterminé
- ☐ Puits à eau

Matière extraite

- ☐ Marne
- ☐ Pierre de taille
- ☐ Cailloux
- ☐ Argile
- ☐ Sable

Commentaires

Explor-e 2024 : Aucune référence "195" n'a été retrouvée sur le PICS initial Alise. Toutefois un symbole de carrière à ciel ouvert a été identifié sur la parcelle ZP14 (et non pas 15 comme précisé dans la fiche de renseignement de l'indice)

Indice n° : 76063-196

Localisation

Département : 76 - Seine-Maritime

Commune : Beauval-en-Caux

Repères locaux

Hameau/Lieu-dit :

Autre (route, chemin...) : Commune d'Heugleville-sur-Scie

Coordonnées

Système :

Orig. report carto :

x :

y :

Précision :

Type de Report : *Non reporté*

Contexte

Geomorphologique :

Source(s) de l'information

Modification du RICS initial :Alise / / août 2012

Archives (Cf. fiche(s) détaillée(s) page(s) suivante(s))

Récentes || Auteur: Ingetec | Réf.: RICS Heugleville-sur-Scie | | Date: 01/08/2007 |

Témoignages

Photo aérienne

Terrain

- ☐ Effondrement
- ☐ Affaissement-dépression
- ☐ Zone remblayée
- ☐ Puits
- ☐ Entrée à flanc de coteaux (cavage)
- ☐ Arbre isolé
- ☐ Autre :
- ☐ Aucun

Géométrie :

- ☐ Circulaire — Diamètre (m) # — Profondeur max (m) #
- ☐ Quelconque — Longueur min (m) # — Longueur max (m) #

Observations

Origine probable de l'indice

Type

- ☑ Carrière souterraine
- ☐ Carrière à ciel ouvert
- ☐ Carrière type inconnu
- ☐ Karstique (Naturel)
- ☐ Indéterminé
- ☐ Puits à eau

Matière extraite

- ☐ Marne
- ☐ Pierre de taille
- ☐ Cailloux
- ☐ Argile
- ☐ Sable

Commentaires

Explor-e 2024 : ICS issu du RICS d'Heugleville-sur-Scie. ON se référera au PICS communal.

Indice 76063-196 / Détail document d'archives récentes

Origine du document	*Auteur :*	**Ingetec**
	Référence :	**RICS Heugleville-sur-Scie**
	Date :	**01/08/2007**
Informations extraites	**Indice n°57-58-59**	
Elements de localisation	*Plan de localisation :*	*Echelle :*
	Lieu-dit :	
	Autre information :	
Elements de dimensionnement	*Plan d'extension :*	*Echelle :*
Remarques		

CAVITES SOUTERRAINES

ingetec
Infrastructure · Environnement

INDICE N° 76360-057

LOCALISATION

Département 76 - Seine-Maritime

Commune HEUGLEVILLE-SUR-SCIE

Repères locaux

Hameau/Lieu-dit : terres de Bennetot

Autre (route, chemin...) :

Parcelle(s) cadastrale(s) :

Coordonnées

Origine Report plan

x :

y :

précision +/- 5m

Type de Report

Parcelle

SOURCES

Indices d'archives

(Src)AD | (Ref)2mi1432(5435) | (Sec)E | (Par)23 | | (Date)04/02/1907 |
(Src)AC | (Ref)AC39 | (Sec)E | (Par)23 | (Lieu)Bennetot | (Date)24/01/1907 | (Comm)1 galerie à l'W. Située à 100m-25m-175m-25m des labours limitrophes. | (PlLoc)Oui |

enquête Publique

indice photo

Indice de terrain

- ☐ effondrement
- ☐ affaissement-dépression
- ☐ zone remblayée
- ☐ puits
- ☐ entrée à flanc de coteaux
- ☐ arbre isolé
- ☐ autre

Géométrie

- ☒ circulaire — diamètre : — profondeur maxi :
- ☒ quelconque — longueur min : — longueur max :

type d'effondrement : ☐ cylindrique ☐ conique ☐ en entonnoir

observations

28/02/07: Rien de visible (parcelles cultivées).

CONTEXTE MORPHOLOGIQUE

☑ plateau ☐ talweg ☐ flanc de coteau

HYDROGEOLOGIE

profondeur de la nappe :

d'après Atlas Hydrogéologique

ORIGINE PROBABLE DE L'INDICE

Type Probable Indice

- ○ Carrière à ciel Ouvert
- ◉ Carrière Souterraine
- ○ Indéterminée
- ○ Karstique
- ○ Puisard

Matière Probablement Extraite

- ○ Caillou
- ○ Pierres de taille
- ◉ Marne
- ○ Argile
- ○ Sable
- ○ Autre

Commentaires:

CAVITES SOUTERRAINES

ingetec Infrastructure - Environnement

INDICE N° 76360-058

LOCALISATION

Département 76 - Seine-Maritime

Commune HEUGLEVILLE-SUR-SCIE

Repères locaux

Hameau/Lieu-dit : terres de Bennetot

Autre (route, chemin...) :

Parcelle(s) cadastrale(s) :

Coordonnées

Origine : Report plan

x :

y :

précision : +/- 5m

Type de Report

Parcelle

SOURCES

Indices d'archives

(Src)AD | (Ref)2mi1432(5532) | (Sec)E | (Par)23 | | (Date)13/02/1907 |
(Src)AC | (Ref)AC38 | (Sec)E | (Par)23 | (Lieu)Terres de Bennetot | (Date)12/02/1907 | (Comm)1 galerie au S. Située à 28m du labour Bourgeaux ; à 247m du labour Barbe. | (PlLoc)Oui |

enquête Publique

indice photo

Indice de terrain

- ☐ effondrement
- ☐ affaissement-dépression
- ☐ zone remblayée
- ☐ puits
- ☐ entrée à flanc de coteaux
- ☐ arbre isolé
- ☐ autre

Géométrie

☒ circulaire — diamètre : — profondeur maxi :

☒ quelconque — longueur min : — longueur max :

type d'effondrement : ☐ cylindrique ☐ conique ☐ en entonnoir

observations

28/02/07: Rien de visible (parcelles cultivées).

CONTEXTE MORPHOLOGIQUE

☑ plateau ☐ talweg ☐ flanc de coteau

HYDROGEOLOGIE

profondeur de la nappe :

d'après Atlas Hydrogéologique

ORIGINE PROBABLE DE L'INDICE

Type Probable Indice

- ○ Carrière à ciel Ouvert
- ◉ Carrière Souterraine
- ○ Indéterminée
- ○ Karstique
- ○ Puisard

Matière Probablement Extraite

- ○ Caillou ○ Pierres de taille
- ◉ Marne ○ Argile
- ○ Sable ○ Autre

Commentaires:

CAVITES SOUTERRAINES

ingetec Infrastructure - Environnement

INDICE N° 76360-059

LOCALISATION

Département 76 - Seine-Maritime

Commune HEUGLEVILLE-SUR-SCIE

Repères locaux

Hameau/Lieu-dit : terres de Bennetot

Autre (route, chemin...) :

Parcelle(s) cadastrale(s) :

Coordonnées

Origine : Report plan

x :

y :

précision : +/- 5m

Type de Report

Parcelle

SOURCES

Indices d'archives

(Src)AD | (Ref)8s16 | (Sec)E | (Par)23 | | (Date)26/12/1890 |

enquête Publique

indice photo

Indice de terrain

- ☐ effondrement
- ☐ affaissement-dépression
- ☐ zone remblayée
- ☐ puits
- ☐ entrée à flanc de coteaux
- ☐ arbre isolé
- ☐ autre

Géométrie

☒ circulaire diamètre : profondeur maxi :

☒ quelconque longueur min : longueur max :

type d'effondrement : ☐ cylindrique ☐ conique ☐ en entonnoir

observations

28/02/07: Rien de visible (parcelles cultivées).

CONTEXTE MORPHOLOGIQUE

☑ plateau ☐ talweg ☐ flanc de coteau

HYDROGEOLOGIE

profondeur de la nappe :

d'après Atlas Hydrogéologique

ORIGINE PROBABLE DE L'INDICE

Type Probable Indice

- ○ Carrière à ciel Ouvert
- ◉ Carrière Souterraine
- ○ Indéterminée
- ○ Karstique
- ○ Puisard

Matière Probablement Extraite

- ○ Caillou ○ Pierres de taille
- ◉ Marne ○ Argile
- ○ Sable ○ Autre

Commentaires:

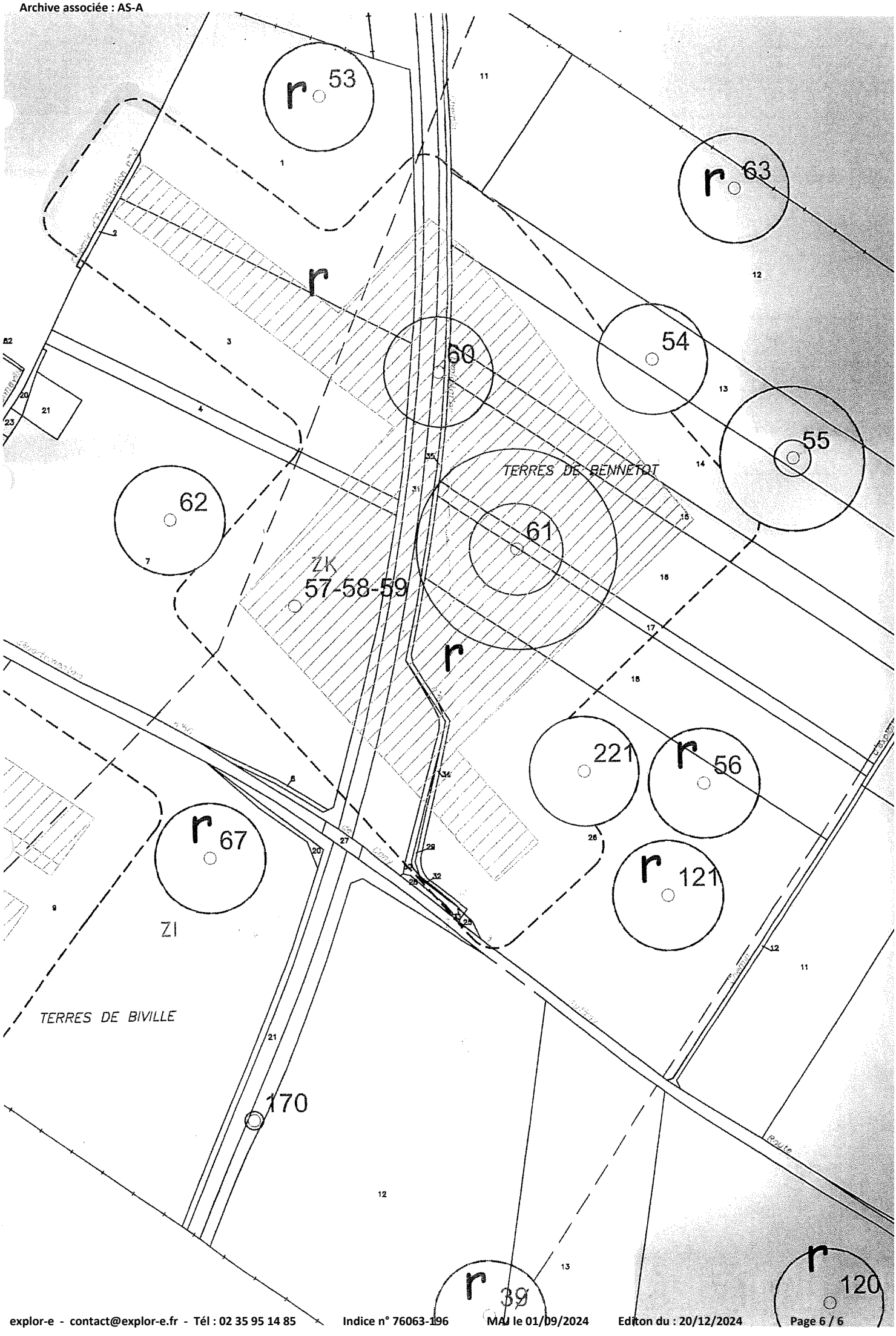
53
63
60
54
55
62
61
TERRES DE BENNETOT
ZK
57-58-59
221
56
67
121
ZI
TERRES DE BIVILLE
170
39
120

Indice n° : 76063-197

Indice issu de l'enquête orale - non visible sur le terrain (localisé et de grandes dimensions)

Localisation

Département : 76 - Seine-Maritime

Commune : Beauval-en-Caux

Repères locaux

Hameau/Lieu-dit :

Autre (route, chemin...) :

Coordonnées

Système :

Orig. report carto : *Plan*

x :

y :

Précision :

Type de Report : *Aire limitée*

Contexte

Geomorphologique : *Plateau*

Altitude de la nappe : 90 m

Source : Atlas BRGM 2012 - ME

Source(s) de l'information

Reprise indice sans modification du RICS initial :Alise / / août 2012

Archives (Cf. fiche(s) détaillée(s) page(s) suivante(s))

Témoignages

Lieu	Déclarant	Date	Observations / déclarations
Enquête orale	*N°68*	*??*	*Alise : sans commentaire*

Photo aérienne

Terrain

- ☐ Effondrement
- ☐ Affaissement-dépression
- ☐ Zone remblayée
- ☐ Puits
- ☐ Entrée à flanc de coteaux (cavage)
- ☐ Arbre isolé
- ☐ Autre :
- ☐ Aucun

Géométrie :

- ☐ Circulaire — Diamètre (m) # — Profondeur max (m) #
- ☐ Quelconque — Longueur min (m) # — Longueur max (m) #

Observations

Origine probable de l'indice

Type

- ☐ Carrière souterraine
- ☐ Carrière à ciel ouvert
- ☐ Carrière type inconnu
- ☐ Karstique (Naturel)
- ☑ **Indéterminé**
- ☐ Puits à eau

Matière extraite

- ☐ Marne
- ☐ Pierre de taille
- ☐ Cailloux
- ☐ Argile
- ☐ Sable

Commentaires

Alise : information géographique peu précise. Conservation d'une zone de 25m de diamètre.

Indice n° : 76063-198

Indice issu de l'enquête orale - non visible sur le terrain (localisé et de grandes dimensions)

Localisation

Département : 76 - Seine-Maritime

Commune : Beauval-en-Caux

Repères locaux

Hameau/Lieu-dit :

Autre (route, chemin...) :

Coordonnées

Système :

Orig. report carto : *Plan*

x :

y :

Précision :

Type de Report : *Aire limitée*

Contexte

Geomorphologique : *Plateau*

Altitude de la nappe : 90 m

Source : Atlas BRGM 2012 - ME

Source(s) de l'information

Reprise indice sans modification du RICS initial :Alise / / août 2012

Archives (Cf. fiche(s) détaillée(s) page(s) suivante(s))

Témoignages

Lieu	Déclarant	Date	Observations / déclarations
Enquête orale	*N°68*	*??*	*Alise : sans commentaire*

Photo aérienne

Terrain

- ☐ Effondrement
- ☐ Affaissement-dépression
- ☐ Zone remblayée
- ☐ Puits
- ☐ Entrée à flanc de coteaux (cavage)
- ☐ Arbre isolé
- ☐ Autre :
- ☐ Aucun

Géométrie :

- ☐ Circulaire — Diamètre (m) # — Profondeur max (m) #
- ☐ Quelconque — Longueur min (m) # — Longueur max (m) #

Observations

Origine probable de l'indice

Type

- ☐ Carrière souterraine
- ☐ Carrière à ciel ouvert
- ☐ Carrière type inconnu
- ☐ Karstique (Naturel)
- ☑ **Indéterminé**
- ☐ Puits à eau

Matière extraite

- ☐ Marne
- ☐ Pierre de taille
- ☐ Cailloux
- ☐ Argile
- ☐ Sable

Commentaires

Alise : information géographique peu précise. Conservation d'une zone de 25m de diamètre.

Indice n° : 76063-199

Indice issu de l'enquête orale - non visible sur le terrain (localisé et de grandes dimensions)

Localisation

Département : 76 - Seine-Maritime

Commune : Beauval-en-Caux

Repères locaux

Hameau/Lieu-dit :

Autre (route, chemin...) :

Coordonnées

Système :

Orig. report carto : *Plan*

x :

y :

Précision :

Type de Report : *Aire limitée*

Contexte

Geomorphologique : *Plateau*

Altitude de la nappe : **100 m**

Source : **Atlas BRGM 2012 - ME**

Source(s) de l'information

Reprise indice sans modification du RICS initial :Alise / / août 2012

Archives (Cf. fiche(s) détaillée(s) page(s) suivante(s))

Témoignages

Lieu	Déclarant	Date	Observations / déclarations
Enquête orale	*N°7*	*??*	*Alise : d'après le témoignage, il s'agit d'une zone remblayée*

Photo aérienne

Terrain

- ☐ Effondrement
- ☐ Affaissement-dépression
- ☐ Zone remblayée
- ☐ Puits
- ☐ Entrée à flanc de coteaux (cavage)
- ☐ Arbre isolé
- ☐ Autre :
- ☐ Aucun

Géométrie :

- ☐ Circulaire — Diamètre (m) # — Profondeur max (m) #
- ☐ Quelconque — Longueur min (m) # — Longueur max (m) #

Observations

Origine probable de l'indice

Type

- ☐ Carrière souterraine
- ☐ Carrière à ciel ouvert
- ☐ Carrière type inconnu
- ☐ Karstique (Naturel)
- ☑ **Indéterminé**
- ☐ Puits à eau

Matière extraite

- ☐ Marne
- ☐ Pierre de taille
- ☐ Cailloux
- ☐ Argile
- ☐ Sable

Commentaires

Alise : information géographique peu précise. Conservation d'une zone de 25m de diamètre.

Indice n° : 76063-200

Indice mentionné lors de l'enquête orale - visible sur le terrain

Localisation

Département : 76 - Seine-Maritime

Commune : Beauval-en-Caux

Repères locaux

Hameau/Lieu-dit :

Autre (route, chemin...) :

Coordonnées

Système : *RFG93-CC50*

Orig. report carto : *GPS*

x : *1 559 851*

y : *9 173 470*

Précision :

Type de Report : *Ponctuel*

Contexte

Geomorphologique : *Plateau*

Altitude de la nappe : 90 m

Source : Atlas BRGM 2012 - ME

Source(s) de l'information

Reprise indice sans modification du RICS initial :Alise / / août 2012

Archives (Cf. fiche(s) détaillée(s) page(s) suivante(s))

Témoignages

Lieu	Déclarant	Date	Observations / déclarations
Enquête orale	*N°121*	*??*	*Alise : sans commentaire*
Terrain	*Témoignages AF et AE*		

Photo aérienne

Terrain

- ☐ Effondrement
- ☑ **Affaissement-dépression**
- ☐ Zone remblayée
- ☐ Puits
- ☐ Entrée à flanc de coteaux (cavage)
- ☐ Arbre isolé
- ☐ Autre :
- ☐ Aucun

Géométrie :

☑ **Circulaire** Diamètre (m) # **3** Profondeur max (m) # **0,5**

☐ Quelconque Longueur min (m) # Longueur max (m) #

Observations

Alise : variation de végétation

Origine probable de l'indice

Type

- ☐ Carrière souterraine
- ☐ Carrière à ciel ouvert
- ☐ Carrière type inconnu
- ☐ Karstique (Naturel)
- ☑ **Indéterminé**
- ☐ Puits à eau

Matière extraite

- ☐ Marne
- ☐ Pierre de taille
- ☐ Cailloux
- ☐ Argile
- ☐ Sable

Commentaires

Explor-e 2024 : ICS localisé sur la base des coordonnées géographiques précisées sur la fiche de renseignements Alise



76-063-200

Hiver / Printemps / été 2012

Indice n° : 76063-201

Indice mentionné lors de l'enquête orale - visible sur le terrain

Localisation

Département : 76 - Seine-Maritime

Commune : Beauval-en-Caux

Repères locaux

Hameau/Lieu-dit :

Autre (route, chemin...) :

Coordonnées

Système : *RFG93-CC50*

Orig. report carto : *GPS*

x : *1 558 243*

y : *9 172 532*

Précision :

Type de Report : *Ponctuel*

Contexte

Geomorphologique : *Plateau*

Altitude de la nappe : 100 m

Source : Atlas BRGM 2012 - ME

Source(s) de l'information

Reprise indice sans modification du RICS initial :Alise / / août 2012

Archives (Cf. fiche(s) détaillée(s) page(s) suivante(s))

Témoignages

Lieu	Déclarant	Date	Observations / déclarations
Enquête orale	*N°18*	*??*	*Alise : d'après le témoignage il s'agit d'une glacière*

Photo aérienne

Terrain

- ☐ Effondrement
- ☐ Affaissement-dépression
- ☐ Zone remblayée
- ☐ Puits
- ☐ Entrée à flanc de coteaux (cavage)
- ☐ Arbre isolé
- ☐ Autre :
- ☐ Aucun

Géométrie :

- ☐ Circulaire — Diamètre (m) # — Profondeur max (m) #
- ☑ Quelconque — Longueur min (m) # — Longueur max (m) #

Observations

Alise : sans commentaire

Origine probable de l'indice

Type

- ☐ Carrière souterraine
- ☐ Carrière à ciel ouvert
- ☐ Carrière type inconnu
- ☐ Karstique (Naturel)
- ☐ Indéterminé
- ☐ Puits à eau
- ☑ *Glacière*

Matière extraite

- ☐ Marne
- ☐ Pierre de taille
- ☐ Cailloux
- ☐ Argile
- ☐ Sable

Commentaires

Explor-e 2024 : ICS localisé sur la base des coordonnées géographiques précisées sur la fiche de renseignements Alise - Implantation légèrement différente de celle du PICS initial.



76-063-201



76-063-201.2

Indice n° : 76063-202

Indice mentionné lors de l'enquête orale - non visible sur le terrain

Localisation

Département : 76 - Seine-Maritime

Commune : Beauval-en-Caux

Repères locaux

Hameau/Lieu-dit :

Autre (route, chemin...) :

Coordonnées

Système : *RFG93-CC50*

Orig. report carto : *Plan*

x : *1 558 510*

y : *9 172 931*

Précision :

Type de Report : *Ponctuel*

Contexte

Geomorphologique : *Plateau*

Altitude de la nappe : 100 m

Source : Atlas BRGM 2012 - ME

Source(s) de l'information

Reprise indice sans modification du RICS initial :Alise / / août 2012

Archives (Cf. fiche(s) détaillée(s) page(s) suivante(s))

Témoignages

Lieu	Déclarant	Date	Observations / déclarations
Enquête orale	*N°18*	*??*	*Alise : sans commentaire*
Terrain	*Témoignage K*		

Photo aérienne

Terrain

- ☐ Effondrement
- ☐ Affaissement-dépression
- ☐ Zone remblayée
- ☐ Puits
- ☐ Entrée à flanc de coteaux (cavage)
- ☐ Arbre isolé
- ☐ Autre :
- ☐ Aucun

Géométrie :

- ☐ Circulaire — Diamètre (m) # — Profondeur max (m) #
- ☐ Quelconque — Longueur min (m) # — Longueur max (m) #

Observations

Origine probable de l'indice

Type

- ☐ Carrière souterraine
- ☐ Carrière à ciel ouvert
- ☐ Carrière type inconnu
- ☐ Karstique (Naturel)
- ☐ Indéterminé
- ☐ Puits à eau
- ☑ *Puisard*

Matière extraite

- ☐ Marne
- ☐ Pierre de taille
- ☐ Cailloux
- ☐ Argile
- ☐ Sable

Commentaires

Explor-e 2024 : ICS localisé sur la base des coordonnées géographiques précisées sur la fiche de renseignements Alise. Report légèrement différent de celui du PICS initial.

Indice n° : 76063-203

Indice mentionné lors de l'enquête orale - non visible sur le terrain

Localisation

Département : 76 - Seine-Maritime

Commune : Beauval-en-Caux

Repères locaux

Hameau/Lieu-dit :

Autre (route, chemin...) :

Coordonnées

Système : *RFG93-CC50*

Orig. report carto : *Plan*

x : *1 557 743*

y : *9 171 537*

Précision :

Type de Report : *Ponctuel*

Contexte

Geomorphologique : *Flanc de coteau*

Altitude de la nappe : 110 m

Source : Atlas BRGM 2012 - ME

Source(s) de l'information

Reprise indice sans modification du RICS initial :Alise / / août 2012

Archives (Cf. fiche(s) détaillée(s) page(s) suivante(s))

Témoignages

Lieu	Déclarant	Date	Observations / déclarations
Enquête orale	*N°77*	*??*	*Alise : sans commentaire*

Photo aérienne

Terrain

- ☐ Effondrement
- ☐ Affaissement-dépression
- ☐ Zone remblayée
- ☐ Puits
- ☐ Entrée à flanc de coteaux (cavage)
- ☐ Arbre isolé
- ☐ Autre :
- ☐ Aucun

Géométrie :

- ☐ Circulaire — Diamètre (m) # — Profondeur max (m) #
- ☐ Quelconque — Longueur min (m) # — Longueur max (m) #

Observations

Origine probable de l'indice

Type

- ☐ Carrière souterraine
- ☐ Carrière à ciel ouvert
- ☐ Carrière type inconnu
- ☑ **Karstique (Naturel)**
- ☐ Indéterminé
- ☐ Puits à eau

Matière extraite

- ☐ Marne
- ☐ Pierre de taille
- ☐ Cailloux
- ☐ Argile
- ☐ Sable

Commentaires

Explor-e 2024 : ICS localisé sur la base des coordonnées géographiques précisées sur la fiche de renseignements Alise.

Indice n° : 76063-204

Indice recensé en archive(s) - non visible sur le terrain

Localisation

Département : 76 - Seine-Maritime

Commune : Beauval-en-Caux

Repères locaux

Hameau/Lieu-dit :

Autre (route, chemin...) :

Coordonnées

Système : *RFG93-CC50*

Orig. report carto : *GPS*

x : *1 557 294*

y : *9 170 902*

Précision :

Type de Report : *Ponctuel*

Contexte

Geomorphologique : *Plateau*

Altitude de la nappe : 110 m

Source : Atlas BRGM 2012 - ME

Source(s) de l'information

Reprise indice sans modification du RICS initial :Alise / / août 2012

Archives (Cf. fiche(s) détaillée(s) page(s) suivante(s))

Récentes || Auteur: Alise | Réf.: Rapport 1007014 | | Date: 09/08/2010 |

Témoignages

Photo aérienne

Terrain

- ☐ Effondrement
- ☐ Affaissement-dépression
- ☐ Zone remblayée
- ☐ Puits
- ☐ Entrée à flanc de coteaux (cavage)
- ☐ Arbre isolé
- ☐ Autre :
- ☐ Aucun

Géométrie :

- ☐ Circulaire — Diamètre (m) # — Profondeur max (m) #
- ☐ Quelconque — Longueur min (m) # — Longueur max (m) #

Observations

Origine probable de l'indice

Type

- ☑ Carrière souterraine
- ☐ Carrière à ciel ouvert
- ☐ Carrière type inconnu
- ☐ Karstique (Naturel)
- ☐ Indéterminé
- ☐ Puits à eau

Matière extraite

- ☐ Marne
- ☐ Pierre de taille
- ☐ Cailloux
- ☐ Argile
- ☐ Sable

Commentaires

Alise : le décapage à mis en évidence la présence d'un puits

Explor-e 2024 : attention, l'implantation sur les plans du rapport Alise ne correspond pas aux coordonnées géographiques de la fiche de renseignements de l'indice : implantation du rapport retenue.

Indice 76063-204 / Détail document d'archives récentes

Origine du document	*Auteur :*	**Alise**
	Référence :	**Rapport 1007014**
	Date :	**09/08/2010**
Informations extraites	**Détermination d'un indice non référencé - propriété de M. et Mme Patry // En conclusion, l'effondrement observé n'est pas d'origine naturelle. Il s'agit vraisemblablement d'un puits de marnière. Le « vide » observé lors de sa découverte s'explique par l'effondrement des remblais qui comblent le puits.**	
Elements de localisation	*Plan de localisation :*	*Echelle :*
	Lieu-dit :	
	Autre information :	
Elements de dimensionnement	*Plan d'extension :*	*Echelle :*
Remarques		

Archive associée : AS-A

Gestion des risques liés aux cavités souterraines

Commune de BEAUVAL-EN-CAUX (76)

Détermination d'un indice non référencé

Propriété de M. et Mme PATRY

RAPPORT DE SYNTHESE

Version 0 : 9 août 2010

Aff. : ALI/Patry/Beauval-en-Caux/1007014

« Reproduction interdite sans accord d'ALISE.
En tout état de cause, cette reproduction ne pourra être qu'intégrale. »

ALISE Environnement
102 rue du Bois Tison
76 160 St Jacques-sur-Darnétal
Tél : 02 35 61 30 19
Fax : 02 35 66 30 47
www.alise-environnement.fr

ALISE soutient la démarche de gestion durable des forêts : ce dossier est imprimé avec du papier certifié PEFC (*Pan European Forest Council*)

actioncarbone.org
Calculez, réduisez et compensez vos émissions de CO_2
ALISE s'engage dans la lutte contre le réchauffement climatique : ce dossier est compensé « carbone »

SOMMAIRE

1 - PREAMBULE DE L'ETUDE 3
1. CONTEXTE 3
2. OBJECTIFS 3

2 - SITUATION GEOGRAPHIQUE 4

3 - CONTEXTE GEOLOGIQUE 6

4 - RESULTATS DES INVESTIGATIONS 7

5 - RECOMMANDATIONS & CONCLUSION 11

6 - FICHE SYNTHETIQUE 13

1 - PREAMBULE DE L'ETUDE

1. Contexte

Le Bureau d'Etudes **ALISE Environnement** a été missionné par Mme PATRY Jessica afin de déterminer la nature d'un effondrement sur une parcelle lui appartenant. L'indice en question n'était pas répertorié dans les archives classiquement consultées dans la recherche des marnières (archives communales, départementales, BRGM, DDTM, ...).

L'étude de recensement des indices de cavités souterraines sur la commune de Beauval-en Caux est en cours.

2. Objectifs

L'objectif de cette étude consiste à réaliser une opération de décapage à la pelle mécanique afin de déterminer l'origine de « l'effondrement ».

La présente étude visera à revoir l'étendue du périmètre de sécurité en fonction de la nature de l'anomalie.

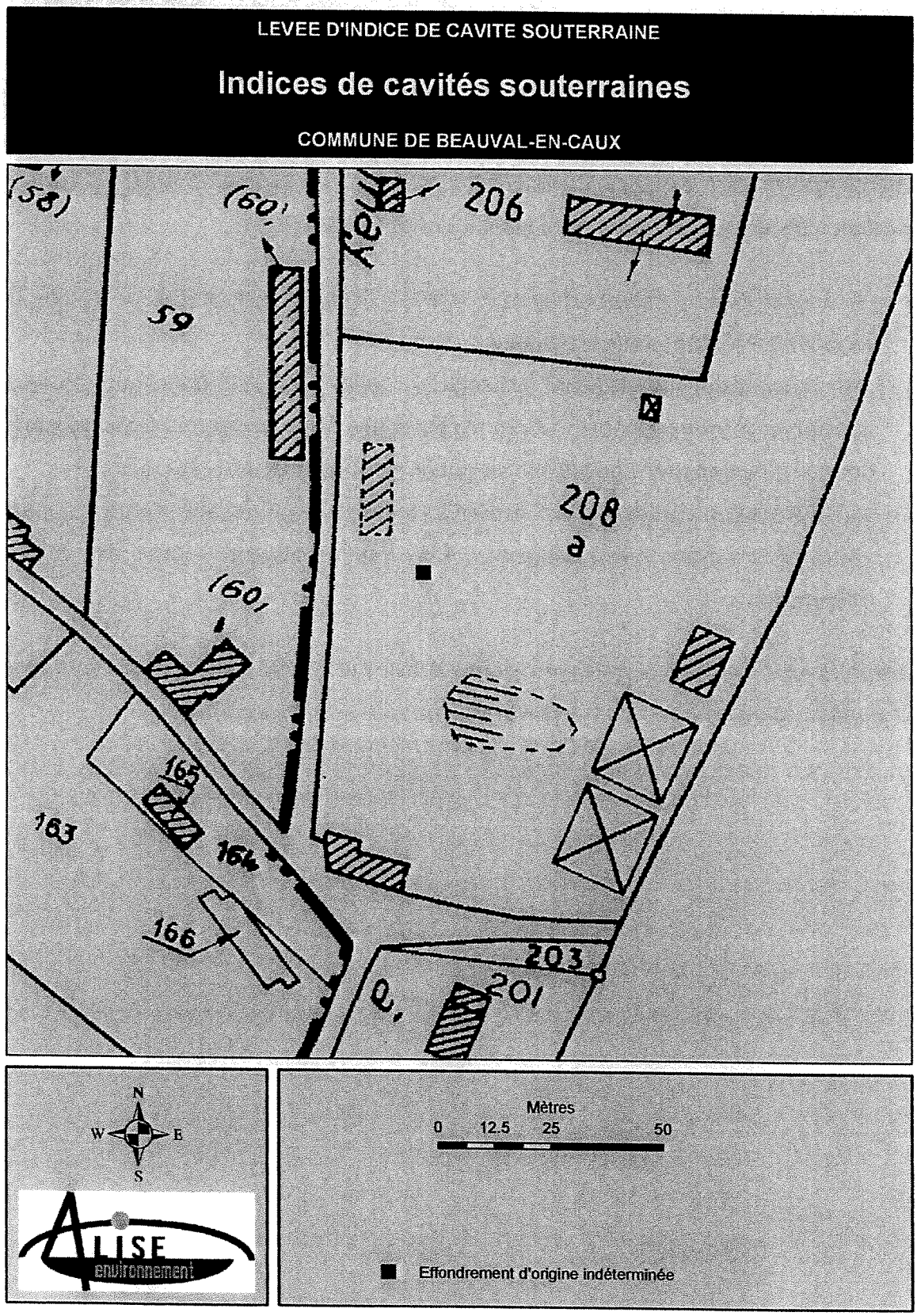

Figure 2 : Périmètre de sécurité avant décapage

4 - RESULTATS DES INVESTIGATIONS

L'investigation par décapage à la pelle mécanique s'est déroulée le 5 août 2010 en présence des personnes suivantes :

- Mme PATRY Jessica (propriétaire de la parcelle et commanditaire de l'étude),
- M. NEPVEU Patrick (voisin, ancien copropriétaire de la parcelle et copropriétaire des parcelles voisines en vente),
- M. GIOIA Christophe (Bureau d'Etudes *Alise)*

Le décapage de la formation superficielle a concerné l'endroit même de l'anomalie (le trou) avec un surcreusement réalisé jusqu'à une profondeur de 1,70 m. L'anomalie se caractérise par une forme circulaire (limon des plateaux) de 1,20 m de diamètre au sein de l'argile à silex.

Remarque : L'éventualité d'un puits à eau est exclue dans la mesure où, d'une part l'anomalie observée n'est pas maçonnée et d'autre part, du fait de la présence d'un puits à eau est présent à proximité faisant partie du même corps de ferme (il est situé à environ cinquante mètres du lieu d'intervention).

En conclusion, l'effondrement observé n'est pas d'origine naturelle. Il s'agit vraisemblablement d'un puits de marnière. Le « vide » observé lors de sa découverte s'explique par l'effondrement des remblais qui comblent le puits.

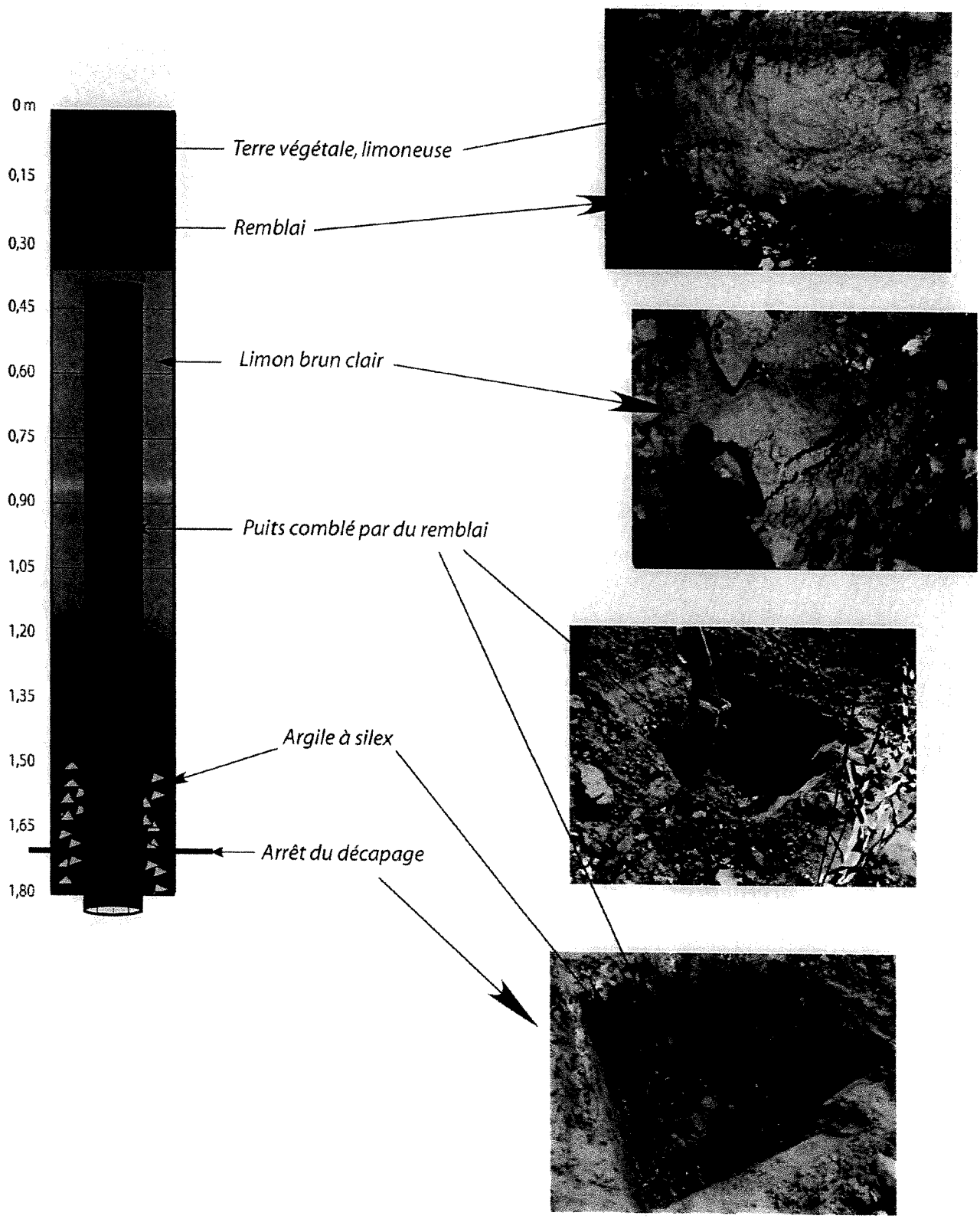

Figure 5 : Coupe des formations superficielles rencontrées

5 - RECOMMANDATIONS & CONCLUSION

Le décapage au niveau de l'anomalie a révélé l'existence d'un puits de marnière.

Le risque lié à l'existence ou à la présomption d'existence d'une cavité souterraine est traduit dans les documents d'urbanisme par l'instauration d'un périmètre de sécurité. Le rayon de ce périmètre de sécurité est variable selon la nature de l'indice. Dans le cas présent, s'agissant d'un indice de cavité souterraine lié à une extraction de marne, le rayon du périmètre de sécurité doit être porté à 60 m.

Cet indice a été localisé précisément sur le terrain et reporté sur la carte suivante (Figure 6) avec son périmètre de sécurité.

Pour réduire le périmètre de sécurité, il faut réaliser un curage du puits afin d'évaluer l'état de la marnière, sa géométrie et son volume. Dans l'objectif de lever l'indice, il s'avère par la suite nécessaire de combler le puits et ses éventuelles galeries.

6 - FICHE SYNTHETIQUE

Donneur d'ordre :	Mme Jessica PATRY
Intervenant :	SARL ALISE
Terrain et Rédacteur :	M. GIOIA (ALISE)
	M. CADEAU (ALISE)
Objectif :	Déterminer la typologie d'une anomalie
Commune :	Beauval-en-Caux
Parcelle de l'indice :	E 307
Date d'intervention :	5 août 2010
Résultat de l'investigation :	Le décapage de l'anomalie a mis en évidence la présence d'un puits d'accès à une marnière.
Propositions :	Mise en place d'un périmètre de sécurité de 60 m de rayon.
Conseils	Nous conseillons fortement de réaliser un curage du puits afin d'évaluer l'état de la marnière, sa géométrie et son volume, ceci dans l'objectif de redéfinir le périmètre de sécurité et éventuellement de combler la cavité.

Indice n° : 76063-205

Indice issu des archives - sans localisation précise (parcelle "napoléonienne")

Localisation

Département : 76 - Seine-Maritime

Commune : Beauval-en-Caux

Repères locaux

Hameau/Lieu-dit :

Autre (route, chemin...) :

Coordonnées

Système :

Orig. report carto : *Cadastre Napo non corrigé*

x :

y :

Précision :

Type de Report : *Parcelle*

Contexte

Geomorphologique : *Plateau*

Altitude de la nappe : 90 m

Source : Atlas BRGM 2012 - ME

Source(s) de l'information

Enrichissement du RICS initial :Alise / / août 2012

Archives (Cf. fiche(s) détaillée(s) page(s) suivante(s))

Départementales || Réf.: 8S198 | Section: A | Parcelle: 111 | || Date: 16/10/1929 |

Témoignages

Photo aérienne

Terrain

- ☐ Effondrement
- ☐ Affaissement-dépression
- ☐ Zone remblayée
- ☐ Puits
- ☐ Entrée à flanc de coteaux (cavage)
- ☐ Arbre isolé
- ☐ Autre :
- ☐ Aucun

Géométrie :

- ☐ Circulaire — Diamètre (m) # — Profondeur max (m) #
- ☐ Quelconque — Longueur min (m) # — Longueur max (m) #

Observations

Origine probable de l'indice

Type

- ☑ Carrière souterraine
- ☐ Carrière à ciel ouvert
- ☐ Carrière type inconnu
- ☐ Karstique (Naturel)
- ☐ Indéterminé
- ☐ Puits à eau

Matière extraite

- ☐ Marne
- ☐ Pierre de taille
- ☐ Cailloux
- ☐ Argile
- ☐ Sable

Commentaires

Indice 76063-205 / Détail document d'archives anciennes

Origine du document

Archives départementales

Cote : 8S198

Elements extraits

Date du document : 16/10/1929

Type ouvrage :

Déclarant : BENARD Emile

Locataire ou fermier :

Propriétaire :

Elements de localisation

Plan de localisation : *Echelle :*

Lieu-dit :

Cadastre de référence : Napoléonien

Référence parcellaire : *Section :* A *Parcelle :* 111

Autre information :

Observations : Déclaration d'ouverture de carrière // Beaunay //Numéro d'ordre : 5911 // Fusion de Beaunay et Sainte Geneviève en Caux en 1826

Elements de dimensionnement déclarés

Plan d'extension : *Echelle :*

Caractéristiques puits : *Profondeur* */ Diamètre* */ Maçonné*

Volume exploité :

Nombre d'étage(s) :

Chambres(s) :

Observations :

N° D'ORDRE	NOM ET PRÉNOMS DU DÉCLARANT.	COMMUNE OU A LIEU L'EXPLOITATION de la carrière.	SECTION cadastrale.	NUMÉROS DU CADASTRE.	DATE DE LA COMMUNICATION à la Préfecture.	DATE DE LA COMMUNICATION au service des Mines.
5894	Leclercq Max	Engouville-sur-Mer	S	176	31-8-29	2 sept 29
5895	Lebas Georges	Bolbec	"	"	-d-	-d-
5896	Colin Marcel	N.D. de Gravenchon	"	21-28-23	5-9-29	5-9-29
5897	Vanhoutte Achille	Lotes	B	52	6-9-29	6-9-29
5898	Lecuyer Narcisse	Blosseville-sur-Mer	B	116	10-9-29	10-9-29
5899	Lionnet	St Etienne Rouvray	"	"	10-9-29	10-9-29
5900	Fresnet Jean	Quincampoix	A	15	14-9-29	14-9-29
5901	Duquesne A. (Voyer d'Albert)	Oissel	C	1906-07-08	26-9-29	26-9-29
5902	Bombecher Hermann	Grand-Couronne (Seine-Inf.)	A 50	Parcelle B 386	23-9-29	d°
5903	Capelain Albert	Oissel (Voirie de)	"	"	26-9-29	d°
5904	Cagnon André	Gonnetot-sur-Mer	B	357	30-9-29	30-9-29
5905	Pillard Emile	St Jouin-sur-Mer	A	9	d°	d°
5906	Vve Miller née Lemarié	Bonneville	F	284	d°	d°
5907	Marchal Evariste	Montreuil-sur-Mer	B	314	1-10-29	2-10-29
5908	Doublet Lucien	Le Vieux Rouen	A	65	d°	d°
5909	Leroy Achille	Bracquetuit	B	13	9-10-29	16-10-29
5910	Leroy Pierre	La Frenaye	B	396-397	12-10-29	d°
5911	Manpain Adrien	Canville-la-Rose	B	8	d°	d°
5912	Bernard Emile	Beaumont	A	111	11-10-29	d°
5913	Croch Edmond	Cottevrard	C	62	23-10-29	23-10-29
5914	Lefrançois Noël (entrepris de St Ouen-le-Mauger)	Pavilly	B	511-514	26-10-29	26-10-29
5915	Dolbec Jean	Lunery	C	13-14	29-10-29	29-10-29
5916	Blanchet Eugène (Fontaine Alfred et Fernand Gustave)	Bosc-Geoffroy	B	18	5-11-29	5-11-29
5917	Roque Joseph	Offranville	B	65	6-11-29	7-11-29
5918	Arondel Arsène	Bracquetuit	A	27	7-11-29	8-11-29
5919	Hauquel Alexandre	Mirville	B	61	9-10-29	12-11-29
5920	Dantan Emile	St Ouen-de-Brigué (exploité par M. Gaudey)	B	62	13-10-29	14-11-29
5921	Cacheux Henri	Gonnetot-sur-Mer	B	171	7-11-29	d°
5922	Delestre Valentin	Brunville	A	161-162	16-11-29	16-11-29
5923	Vve Delaunay	St Thomas-de-Bosc (sur deux Communes)	"	"	16-11-29	18-11-29
5924	Duchemin Bernard	Bosc-le-Hard	D	74	21-11-29	23-11-29
5925	Delaporte	Auzouville	C	61	19-11-29	d°
5926	Huré André	Auzouville-Auberbosc	A	64 et 384	8-11-29	25-11-29
5927	Varin Jules	Corp-Mesnil (Vendeuvre)	"	38	16-11-29	d°
5928	Abrahamowicz Henri	Thil-Manneville	B	206	20-11-29	d°
5928	Philippe Alexandre	Grigneuseville	B (2 déclarations)	176	19-11-29	22-11-29

N° D'ORDRE	NOM ET PRÉNOMS DU DÉCLARANT.	COMMUNE OU A LIEU L'EXPLOITATION de la carrière.	SECTION cadastrale.	NUMÉROS DU CADASTRE.	DATE DE LA COMMUNICATION à la Préfecture.	DATE DE LA COMMUNICATION au service des Mines.
5929	Dubosc Achille	St Aubin-sur-Mer	B	438	23-11-29	30-11-29
5930	Delalondre Benoit	Les Loges	A	249	28-11-29	30-11-29
5931	Fernand Emile	St Maclou	B	59	30-11-29	4-12-29
5932	Mme Lemire	Hébecrevon	A	93	24-11-29	3-12-29
5933	Lebourg Narcisse	Manéhouville	B	61	8-12-29	9-12-29
5934	Lemercier Joseph	Gonzeville	A	324	11-12-1929	11-12-1929
5935	id	id	A	328	11-12-1929	11-12-1929
5936	Lebret Henri-Emile	Oissel, 17 rue d'Elbeuf	prend la succession de Mme Vve Lebret née Coudray	Cadastre	12-12-29	13-12-29
5937	Malivin Rémi	Grigneuseville	B	284	22-11-29	13-12-29
5938	Crochemore Auguste	Bretteville (remis le 16 déc.)	"	"	9-12-29	16-12-29
5939	Duruel Léon	Canville-la-Rose	A	640	15-12-29	d°
5940	Guilbert Joseph	Bracquetuit	C	179	9-12-29	d°
5941	Lamy, Eudoxe	Angerville	B	17	17-12-29	17-12-29
5942	Motte, Paul	Angerville	D	61	d°	d°
5943	Decaens, Gabriel	Vassonville	A	49	d°	d°
5944	Dumesnil, Abel	Grigneuseville	A	109	17-12-29	19-12-29
5945	Auvé, Pierre	Offranville	D	53	24-12-29	24-12-29
5946	Beaussignol, Alexandre	Canville-la-Rose	B	265	"	"
5947	Alexandre, Joseph	Canville-la-Rose	B	161	25-12-29	25-12-29
5948	Haubert, Prudence	Bosc-Bérenger	A	17	"	"
5949	Yzan	Berneville-sur-Mer	B	234	"	"
5950	Delaville, André	Ambrumesnil	A	20	30-12-29	30-12-29
5951	Lemonnier, Léon	Bréauté	A	29	"	"
5952	Mannevillette, Jean	Hautot-sur-Mer	A	264	31-12-29	31-12-29
5953	Delabarre, Raymond	Terres-de-Caux	B	218	"	"
5954	Giroux, Irénée	Lintot-les-Bois	A	"	3-1-30	3-1-30
5955	Lemarchand, Jules	Lammerville	B	10	"	"
5956	Liberge, François	Manéglise-ville	A	205	23-1-30	23-1-30
5957	Follet, Henri	Houdetot	A	110	7-1-30	7-1-30
5958	Delaunay, Cyprien	Offranville	B	20	7-1-30	7-1-30
5959	Godard, Gaston	Bailleul-la-Vallée	A	330	7-1-30	7-1-30
5960	Leclerc, Robert	Lintot-les-Bois	A	334	7-1-30	7-1-30
5961	Bocquet, Maurice	id	A	328	7-1-30	7-1-30
5962	Dumesnil, Hippolyte	La Haussaye-Blanche	B	141	7-1-30	7-1-30
5963	Barbray, Charles	Bennetot	A	98	"	"
5964	Haulecoeur, Jules	Cottevrard	A	125	10-1-30	10-1-30

explor-e - contact@explor-e.fr - Tél : 02 35 95 14 85 Indice n° 76063-205 MAJ le 01/09/2024 Editon du : 20/12/2024 Page 3 / 3
Archive associée : AD-A

Indice n° : 76063-206

Indice issu des archives - sans localisation précise (parcelle "napoléonienne")

Localisation

Département : 76 - Seine-Maritime

Commune : Beauval-en-Caux

Repères locaux

Hameau/Lieu-dit :

Autre (route, chemin...) :

Coordonnées

Système :

Orig. report carto : *Cadastre Napo non corrigé*

x :

y :

Précision :

Type de Report : *Parcelle*

Contexte

Geomorphologique : *Plateau*

Altitude de la nappe : 90 m

Source : Atlas BRGM 2012 - ME

Source(s) de l'information

Enrichissement du RICS initial :Alise / / août 2012

Archives (Cf. fiche(s) détaillée(s) page(s) suivante(s))

Départementales || Réf.: 8S198 | Section: A | Parcelle: 120 | || Date: 28/09/1930 |

Témoignages

Photo aérienne

Terrain

- ☐ Effondrement
- ☐ Affaissement-dépression
- ☐ Zone remblayée
- ☐ Puits
- ☐ Entrée à flanc de coteaux (cavage)
- ☐ Arbre isolé
- ☐ Autre :
- ☐ Aucun

Géométrie :

- ☐ Circulaire — Diamètre (m) # — Profondeur max (m) #
- ☐ Quelconque — Longueur min (m) # — Longueur max (m) #

Observations

Origine probable de l'indice

Type

- ☑ Carrière souterraine
- ☐ Carrière à ciel ouvert
- ☐ Carrière type inconnu
- ☐ Karstique (Naturel)
- ☐ Indéterminé
- ☐ Puits à eau

Matière extraite

- ☐ Marne
- ☐ Pierre de taille
- ☐ Cailloux
- ☐ Argile
- ☐ Sable

Commentaires

Indice 76063-206 / Détail document d'archives anciennes

Origine du document	*Archives départementales*	
	Cote :	**8S198**
Elements extraits	*Date du document :*	**28/09/1930**
	Type ouvrage :	
	Déclarant :	**DELAMARE Julien**
	Locataire ou fermier :	
	Propriétaire :	
Elements de localisation	*Plan de localisation :*	*Echelle :*
	Lieu-dit :	
	Cadastre de référence :	**Napoléonien**
	Référence parcellaire :	*Section :* **A** *Parcelle :* **120**
	Autre information :	
	Observations :	**Déclaration d'ouverture de carrière // Beaunay //Numéro d'ordre : 6062 // Fusion de Beaunay et Sainte Geneviève en Caux en 1826**
Elements de dimensionnement déclarés	*Plan d'extension :*	*Echelle :*
	Caractéristiques puits :	*Profondeur* */ Diamètre* */ Maçonné*
	Volume exploité :	
	Nombre d'étage(s) :	
	Chambres(s) :	
	Observations :	

N° D'ORDRE	NOM ET PRÉNOMS DU DÉCLARANT.	COMMUNE OU A LIEU L'EXPLOITATION de la carrière.	SECTION cadastrale.	NUMÉROS DU CADASTRE.	DATE DE LA COMMUNICATION à la Préfecture.	DATE DE LA COMMUNICATION au service des Mines.
6.036	Leclerc, Alfred	Bocquemont	B	213 p.	19-5-30	20-5-30
6.037	Belzac, Raphaël	Estenille	B	66 p.	"	"
6.038	L. Guérinel	Pce de Montigny	B	109	21-5-30	21-5-30
6.039	Bertaux, Louis	Mesnil Sammeville	A	101	"	"
6.040	Cheureux, Louis	La Gallarde	B	340	30-5-30	30-5-30
6.041	Distillerie Coopve d'Yvetot	Yvetot	"	"	"	"
6042	Mauny Paul	St Pierre Sanneville	B	250	31 Mai 30	6-6-30
6043	Mallet Eugène	Bosc le Hard	D	10 p.	5-6-30	6-6-30
6044	Bjeux, Henri	Bracquetuit	B	155 p	16-6-30	16-6-30
6045	Agnet, Gustave	Montcaumaire	B	174	19-6-30	19-6-30
6046	Lestel, Albert	Cinqueille d'Yquemille	B	17	21-6-30	21-6-30
6047	Chaventré, Victor	St Valery en Caux	A	328 p	"	"
6048	Chornel Louis	St Adrien, Cricquebœuf	A	95	8-6-30	22-6-30
6049	Houtot Léon	Trobeville	A	672	24-6-30	d°
6050	Heallot André	Graimville	B	327	d°	d°
6051	Briqueterie de la Gueule à Fleury	Elbeuf	E	40	1-7-30	8-7-30
6052	Léger, Marius	Estenille	B	125	"	"
6053	Lucas	Le Trait	B	314 p.	"	"
6054	Mettais, Albert	Bernard Salmonville	B	632	"	"
6055	Cesselins, André	Bacqueville	B	186	28-7-30	28-7-30
6056	Narbonne, Emile	Beuzeville la	B	186 p.	d° 8-30	d° 8-30
6057	Leyber, Gaston	Beauté	B	510	29-8-30	30-8-30
6058	Leclerc, Marx	Ingouville sur Mer	B	121	30-8-30	8-9-30
6059	M. Mérignan Ferdinand	Epouville St Denis	C	6	10-9-30	17-9-30
6060	M. Lecuyer Marcel	St Jacques s/Darnetal	C	362	20-9-30	20-9-30
6061	M. Noël Joseph	Darville la Rivière	C	80	23-9-30	23-9-30
6062	M. Delamare Jules	Beaunay	A	120	28-9-30	31-10-30
6063	M. Dorgère Léon	Croisset	unique	155	6-10-30	29-10-30
6064	M. Bonneville Marcel	St Léonard	A	1176	12-10-30	13-10-30
6065	M. Mosard Gustave	Auffay	B	191	14-10-30	14-10-30
6066	M. Jacques Lebicard	Normanville	B	61	18-10-30	20-10-30
6067	M. Léon Delahaye	Tendeville s/Scie	A	38	8-	8-
6068	Mme Fontaine et Germain	Dve Geffroy	B	144	18-10-30	28-10-30
6069	M. Gonnemare Henri	Longuetot	A	554	31-10-30	6-11-30
6070	S.	S	A	554	S°	S°
6071	M. Davis Germain	Grand Quevilly	A	245-246	d°	d°

N° D'ORDRE	NOM ET PRÉNOMS DU DÉCLARANT.	COMMUNE OU A LIEU L'EXPLOITATION de la carrière.	SECTION cadastrale.	NUMÉROS DU CADASTRE.	DATE DE LA COMMUNICATION à la Préfecture.	DATE DE LA COMMUNICATION au service des Mines.
6072	M. Bennet Gérard	Doudeville	B	71	20 Nov 1930	6 déc 1930
6073	M. Vidreux Paul	Manéhot s/Mer	A	222-223	13 déc 1930	17 déc 1930
6074	M. Bottard Maurice	Limésy s/Bolbec	A	5	21 déc 1930	2 déc 1930
6075	M. Lecoux Lucien	S.	A	50	S.	S.
6076	M. Lemonnier Ernest	Montreuil-en-Caux	B	28	30 déc 1930	30 déc 1930
6077	M. Jean Désiré	La Chapelle s/Dun	A	31	3 janv 1930	3 janv 1930
6078	M. Blondel Marcel	Cricquebœuf s/Scie	C	28	S.	S.
6079	M. Vimarey Raymond	Beaunay	A	118	5 janv 1930	8 janv 1930
6080	M. Dixneuf Georges	Cricquebœuf s/Manneville	B	322-323	10 janv 1930	S.
6081	M. Crosnier Victor	Gruchet s/Valmont	A	1	13 janv 1930	13 janv 1930
6082	M. Mallet Eugène	Bosc le Hard	B	207	S.	S.
6083	M. Jacques Marie	Cauverville	A	10-12-41	16-2-1931	16-2-1931
6084	M. Lebard Lucien	Manneville	C	252	24-2-1930	24-2-1930
6085	M. Alexandre Joseph	Quevillon-la-Rivière	A	50	2-12-1930	25-12-1930
6086	M. Delamare Georges	Limésy s/Bolbec	A	30	29-12-1930	29-12-1930
6087	M. Hébert Paul	Epreville	C	208	S.	S.
6088	M. Delamare Maurice	Yvetot Mesnil	C	96	S.	S.
6089	M. Duval Raymond	Bracquetuit	B	52	8-1-1931	8-1-1931
6090	M. Duval Lucien	Epreville	A	21	"	"
6091	M. Lecerf	Lillebonne	A	132	S.	S.
6092	M. Duval Léon	Cauville s/Fontaine	A	682	S.	S.
6093	M. Collet Philippe	Greuville	B	43	15-1-31	16-1-31
6094	M. Duvivier	Le Trait	B	246	S.	S.
6095	M. Lavoye Charles	Duclair	A	55	2-1-31	2-1-1931
6096	M. Mouard Lucien	Les Loges	B	429	12-1-31	S.
6097	Mme Vve Lemaire	Ingouville	A	110-111-112	13-1-31	S.
6098	M. Lemaire Maurice	Beaunay	A	90	9-1-31	S.
6099	M. Blondel Lucien	Cricquebœuf	B	114	7-1-31	S.
6100	M. Leballeur Arthur	Manneville s/Scie	A	141	14-1-31	S.
6101	M. Desteaux Emile	Bacquetuit	C	58	19-1-31	S.
6102	M. Le Bourgeois	Berthenville St Denis	B	45	19-1-31	S.
6103	M. Fréret Marcelle	Manneville	A	214	24-1-31	28-1-31
6104	M. Duquesne Jean	Pissy-Pôville	B	214	24-1-31	28-1-31
6105	M. Leclerc Armand	La Trigale	A	153	24-1-31	28-1-31
6106	M. Manfroid Désiré	Epreville s/Scie	B	6	24-1-31	28-1-31
6107	M. Green Bernard	Bracquetuit	A	120	5-2-1931	5-2-1931

explor-e - contact@explor-e.fr - Tél : 02 35 95 14 85 Indice n° 76063-206 MAJ le 01/09/2024 Editon du : 20/12/2024 Page 3 / 3

Archive associée : AD-A

Indice n° : 76063-207

Indice issu des archives - sans localisation précise (parcelle "napoléonienne")

Localisation

Département : 76 - Seine-Maritime

Commune : Beauval-en-Caux

Repères locaux

Hameau/Lieu-dit :

Autre (route, chemin...) :

Coordonnées

Système :

Orig. report carto : *Cadastre Napo non corrigé*

x :

y :

Précision :

Type de Report : *Parcelle*

Contexte

Geomorphologique : *Plateau*

Altitude de la nappe : 90 m

Source : Atlas BRGM 2012 - ME

Source(s) de l'information

Enrichissement du RICS initial :Alise / / août 2012

Archives (Cf. fiche(s) détaillée(s) page(s) suivante(s))

Départementales || Réf.: 8S198 | Section: A | Parcelle: 153 | || Date: 09/12/1930 |

Témoignages

Photo aérienne

Terrain

- ☐ Effondrement
- ☐ Affaissement-dépression
- ☐ Zone remblayée
- ☐ Puits
- ☐ Entrée à flanc de coteaux (cavage)
- ☐ Arbre isolé
- ☐ Autre :
- ☐ Aucun

Géométrie :

- ☐ Circulaire — Diamètre (m) # — Profondeur max (m) #
- ☐ Quelconque — Longueur min (m) # — Longueur max (m) #

Observations

Origine probable de l'indice

Type

- ☑ Carrière souterraine
- ☐ Carrière à ciel ouvert
- ☐ Carrière type inconnu
- ☐ Karstique (Naturel)
- ☐ Indéterminé
- ☐ Puits à eau

Matière extraite

- ☐ Marne
- ☐ Pierre de taille
- ☐ Cailloux
- ☐ Argile
- ☐ Sable

Commentaires

Indice 76063-207 / Détail document d'archives anciennes

Origine du document

Archives départementales

Cote : **8S198**

Elements extraits

Date du document : **09/12/1930**

Type ouvrage :

Déclarant : **WEMAERE Raymond**

Locataire ou fermier :

Propriétaire :

Elements de localisation

Plan de localisation : *Echelle :*

Lieu-dit :

Cadastre de référence : **Napoléonien**

Référence parcellaire : *Section :* **A** *Parcelle :* **153**

Autre information :

Observations : **Déclaration d'ouverture de carrière // Beaunay //Numéro d'ordre : 6079 // Fusion de Beaunay et Sainte Geneviève en Caux en 1826**

Elements de dimensionnement déclarés

Plan d'extension : *Echelle :*

Caractéristiques puits : *Profondeur* */ Diamètre* */ Maçonné*

Volume exploité :

Nombre d'étage(s) :

Chambres(s) :

Observations :

N° D'ORDRE	NOM ET PRÉNOMS DU DÉCLARANT.	COMMUNE OU A LIEU L'EXPLOITATION de la carrière.	SECTION cadastrale.	NUMÉROS DU CADASTRE.	DATE DE LA COMMUNICATION à la Préfecture.	DATE DE LA COMMUNICATION au service des Mines.
6.036	Leclerc, Alfred	Bocquemont	B	213 p.	19-5-30	20-5-30
6.037	Belzac, Raphaël	Estenille	B	66 p.	"	"
6.038	L. Guérinel	Pce de Montigny	B	109	21-5-30	21-5-30
6.039	Bertaux, Louis	Mesnil Sammeville	A	101	"	"
6.040	Cheureux, Louis	La Gallarde	B	340	30-5-30	30-5-30
6.041	Distillerie Coopve d'Yvetot	Yvetot	"	"	"	"
6042	Mauny Paul	St Pierre Lanquetot	B	250	31 Mai 30	6-6-30
6043	Mallet Eugène	Bosc le Hard	D	10 p.	5-6-30	6-6-30
6044	Bjeux, Henri	Bracquetuit	B	155 p	16-6-30	16-6-30
6045	Agnet, Gustave	Montcaumaire	B	174	19-6-30	19-6-30
6046	Lestel, Albert	Cinqueille d'Yquemille	B	17	21-6-30	21-6-30
6047	Chaventré, Victor	St Valery en Caux	A	328 p	"	"
6048	Chornet Louis	St Adrien, Cricquebœuf	A	95	8-6-30	22-6-30
6049	Houtot Léon	Trobeville	A	672	24-6-30	d°
6050	Heallot André	Graimville	B	327	d°	d°
6051	Briqueterie de la Gueroulière	Elbeuf	C	40	1-7-30	8-7-30
6052	Léger, Marius	Estenille	B	125	"	"
6053	Lucas	Le Trait	B	314 p.	"	"
6054	Métais, Albert	Bernard Salmonville	B	632	"	"
6055	Vesserons, André	Bracqueville	B	186	28-7-30	28-7-30
6056	Narbonne, Emile	Bengeruillette	B	186 p.	d° 8-30	d° 8-30
6057	Leyber, Gaston	Beauté	B	510	29-8-30	30-8-30
6058	Leclerc, Marx	Ingouville sur Mer	B	121	30-8-30	8-9-30
6059	M. Mérignan Ferdinand	Epretot St Denis	C	6	10-9-30	17-9-30
6060	M. Lecuyer Marcel	St Jacques s/Darnetal	C	362	20-9-30	20-9-30
6061	M. Nell Joseph	Darville la Rivière	C	80	23-9-30	23-9-30
6062	M. Delamare Julien	Beaunay	A	120	28-9-30	31-10-30
6063	M. Dorgère Léon	Crotoy	marine	155	6-10-30	29-10-30
6064	M. Bonneville Marcel	St Léonard	A	1176	12-10-30	13-10-30
6065	M. Mosard Gustave	Auffay	B	191	14-10-30	14-10-30
6066	M. Jacques Lebicard	Normanville	B	61	18-10-30	20-10-30
6067	M. Léon Delahaye	Vendeville s/Lie	A	38	8-	8-
6068	Mme Fontaine et Germain	Dve Geffroy	B	144	18-10-30	28-10-30
6069	M. Gonnemare Henri	Lanquetot	A	554	31-10-30	6-11-30
6070	S.	S	A	554	S°	S°
6071	M. Davis Germain	Grand Quevilly	A	245-246	d°	d°

N° D'ORDRE	NOM ET PRÉNOMS DU DÉCLARANT.	COMMUNE OU A LIEU L'EXPLOITATION de la carrière.	SECTION cadastrale.	NUMÉROS DU CADASTRE.	DATE DE LA COMMUNICATION à la Préfecture.	DATE DE LA COMMUNICATION au service des Mines.
6072	M. Bennet Germain	Doudeville	A	741	20 [illegible] 1930	6 [illegible] 1930
6073	M. Vidreux Paul	Yainville s/Mer	A	222-223	18 [illegible] 1930	21 [illegible] 1930
6074	M. Bottanet Maurice	Limésy s/Bolbec	A	5	21 [illegible] 1930	2 [illegible] 1930
6075	M. Lecoux Lucien	S.	A	150	S.	S.
6076	M. Lemonnier Ernest	Montreuil-en-Caux	B	28	[illegible] 1930	[illegible] 1930
6077	M. Jean Désiré	La Chapelle s/Dun	A	31	3 [illegible] 1930	3 [illegible] 1930
6078	M. Blondel Marcel	Cricquebœuf St Valery	C	28	S.	S.
6079	M. Vimeux Raymond	Beaunay	A	118	[illegible] 1930	[illegible] 1930
6080	M. Dixneuf Georges	Criquetot s/Ouville	B	1322-1323	[illegible] 1930	S.
6081	M. Crom Victor	Gruchet le Valasse	A	21	3 [illegible] 1930	3 [illegible] 1930
6082	M. Mallet Eugène	Bosc le Hard	A	207	S.	S.
6083	M. Jacques Marie	Cauverville	A	10-12-41	16-6-30	16-6-30
6084	M. Lebas Emile	Manneville	C	252	24-8-930	24-8-930
6085	M. Alexandre Joseph	Quevillon-Pierreville	A	50	2-12-1930	27-12-30
6086	M. Delamare Georges	Limésy s/Bolbec	A	30	29-12-1930	29-12-1930
6087	M. Hébert Paul	Offranville	C	208	S.	S.
6088	M. Delaunay Raymond	Yvetot Mesnil	C	96	S.	S.
6089	M. Dupé Raymond	Pavilly	S.C	52	8-1-31	8-1-1931
6090	M. Duval Lucien	Offranville	A	21	S.	S.
6091	M. Drevet	Yport Manneville	A	132	S.	S.
6092	M. Duval Léon	Caudebec s/Saâne	A	682	S.	S.
6093	M. Cellier Philippe	Grainville	A	43	15-1-31	15-1-31
6094	M. Dumesnil	Le Trait	B	2146	S.	S.
6095	M. Lavoye Charles	Duclair Notre Dame	B	55	2-1-31	2-1-1931
6096	M. Mouard Lucien	Les Loges	B	429	12-1-31	S.
6097	Mme Vve Lemaire	Ingouville s/Mer	A	110-111-112	13-1-31	S.
6098	M. Lemaire Maurice	Beaunay	A	20	21-1-31	S.
6099	M. Blondel Lucien	Cricquebœuf	A	114	26-1-31	S.
6100	M. Leballeur Arthur	Anneville s/Lie	A	146	28-1-31	S.
6101	M. Desteaux Emile	Bacqueville	C	58	29-1-31	S.
6102	M. Le Bourgeois	Berthenville St Pierre	A	45	29-1-31	S.
6103	M. Fréret Marcelle	Manneville	A	214	27-1-31	28-1-31
6104	Mme Dupuis Marie	Pissy s/Eawy	A	21	27-1-31	28-1-31
6105	M. Leclerc Armand	Le Trait	B	153	27-1-31	28-1-31
6106	M. Manfroid Adrien	Equemauville	A	6	27-1-31	28-1-31
6107	M. Green Bernard	Yainville	A	120	5-2-1931	5-2-1931

explor-e - contact@explor-e.fr - Tél : 02 35 95 14 85 Indice n° 76063-207 MAJ le 01/09/2024 Editon du : 20/12/2024 Page 3 / 3

Archive associée : AD-A

Indice n° : 76063-208

Indice observé sur le terrain

Localisation

Département : 76 - Seine-Maritime

Commune : Beauval-en-Caux

Repères locaux

Hameau/Lieu-dit :

Autre (route, chemin...) :

Coordonnées

Système :

Orig. report carto : *GPS*

x : *1 556 727*

y : *9 173 520*

Précision :

Type de Report : *Ponctuel*

Contexte

Geomorphologique : *Plateau*

Altitude de la nappe : 90 m

Source : Atlas BRGM 2012 - ME

Source(s) de l'information

Modification du RICS initial :Alise / / août 2012

Archives (Cf. fiche(s) détaillée(s) page(s) suivante(s))

Départementales || Réf.: 8S198 | Section: B | Parcelle: 94 | || Date: 20/01/1931 |
Récentes || Auteur: for&tec | Réf.: Rapport F76063/3 version A | | Date: 18/10/2023 |
Récentes || Auteur: DDTM76 | Réf.: Mail | | Date: 29/11/2023 |

Témoignages

Photo aérienne

Terrain

- ☐ Effondrement
- ☐ Affaissement-dépression
- ☐ Zone remblayée
- ☐ Puits
- ☐ Entrée à flanc de coteaux (cavage)
- ☐ Arbre isolé
- ☐ Autre :
- ☐ Aucun

Géométrie :

- ☐ Circulaire — Diamètre (m) # — Profondeur max (m) #
- ☐ Quelconque — Longueur min (m) # — Longueur max (m) #

Observations

Origine probable de l'indice

Type

- ☑ Carrière souterraine
- ☐ Carrière à ciel ouvert
- ☐ Carrière type inconnu
- ☐ Karstique (Naturel)
- ☐ Indéterminé
- ☐ Puits à eau

Matière extraite

- ☐ Marne
- ☐ Pierre de taille
- ☐ Cailloux
- ☐ Argile
- ☐ Sable

Commentaires

Explor-e 2024 : puits retrouvé suite à décapage - parcelle initiale figurée "pour mémoire" sans définition de périmètre de sécurité

Indice 76063-208 / Détail document d'archives récentes

Origine du document

Auteur : for&tec
Référence : Rapport F76063/3 version A
Date : 18/10/2023

Informations extraites

ICS n°208 - expertise géologique par sondage à la pelle mécanique // Conclusion : Les premières investigations n'ayant pas permis la localisation d'un puits de carrière souterraine, le sondage à la pelle mécanique a été élargi pour confirmer la présence d'une anomalie semblant se poursuivre en profondeur. Cette dernière rassemble toutes les caractéristiques d'un ancien puits de carrière souterraine remblayé. // Recommandations : Le puits découvert se trouve dans l'emprise de la parcelle napoléonienne cadastrée section B n°94. Il peut donc être assimilé à la déclaration d'ouverture de la carrière souterraine à l'origine de l'indice parcellaire n°208… Par ailleurs, l'emprise de la parcelle napoléonienne doit être conservée pour mémoire afin de conseiller un suivi géologique de décapage pour tout projet de construction qui viendrait s'y inscrire.

Elements de localisation

Plan de localisation : *Echelle :*
Lieu-dit :
Autre information :

Elements de dimensionnement

Plan d'extension : *Echelle :*

Remarques

Indice 76063-208 / Détail document d'archives anciennes

Origine du document

Archives départementales
Cote : 8S198

Elements extraits

Date du document : 20/01/1931
Type ouvrage :
Déclarant : WEMAERE Raymond
Locataire ou fermier :
Propriétaire :

Elements de localisation

Plan de localisation : *Echelle :*
Lieu-dit :
Cadastre de référence : Napoléonien
Référence parcellaire : *Section :* B *Parcelle :* 94
Autre information :
Observations : Déclaration d'ouverture de carrière // Beaunay //Numéro d'ordre : 6098 // Fusion de Beaunay et Sainte Geneviève en Caux en 1826

Elements de dimensionnement déclarés

Plan d'extension : *Echelle :*
Caractéristiques puits : *Profondeur* */ Diamètre* */ Maçonné*
Volume exploité :
Nombre d'étage(s) :
Chambres(s) :
Observations :

Indice 76063-208 / Détail document d'archives récentes

Origine du document	*Auteur :*	**DDTM76**
	Référence :	**Mail**
	Date :	**29/11/2023**
Informations extraites	**Le protocole de l'étude For&Tec est conforme à celui défini par nos services... Ainsi, il peut être confirmé la présence d'une carrière souterraine au droit du décapage (car puits + galerie effondrée proche). Nous vous proposons de suivre les préconisations du bureau d'études et d'établir un lien entre la déclaration d'ouverture de carrière de 1931, et la carrière retrouvée sur le terrain. La parcelle napoléonienne et son périmètre de risque pourront donc être supprimés de votre document d'urbanisme et remplacés par le puits d'accès, avec son périmètre de risque de 60m associé / Comme l'indique For&Tec à juste titre, il s'agit d'une parcelle propice à l'extraction de matériaux, nous conseillons donc la réalisation d'un décapage pour tout projet implanté sur cette ancienne parcelle napoléonienne.**	
Elements de localisation	*Plan de localisation :*	*Echelle :*
	Lieu-dit :	
	Autre information :	
Elements de dimensionnement	*Plan d'extension :*	*Echelle :*
Remarques		

N° D'ORDRE	NOM ET PRÉNOMS DU DÉCLARANT.	COMMUNE OU A LIEU L'EXPLOITATION de la carrière.	SECTION cadastrale.	NUMÉROS DU CADASTRE.	DATE DE LA COMMUNICATION à la Préfecture.	DATE DE LA COMMUNICATION au service des Mines.
6.036	Leclerc, Alfred	Bocquemont	B	213 p.	19-5-30	20-5-30
6.037	Belzac, Raphaël	Estenville	B	66 p.	"	"
6.038	L. Guérout	Pre de Montigny	B	109	21-5-30	21-5-30
6.039	Bertaux, Louis	Mesnil Sammeville	B	101	"	"
6.040	Cheureux, Louis	La Gallarde	B	340	30-5-30	30-5-30
6.041	Distillerie Coopve d'Yvetot	Yvetot	"	"	"	"
6042	Mauny Paul	St Pierre Sanvecville	B	250	31 Mai 30	6-6-30
6043	Mallet Eugène	Bosc le Hard	D	10 p.	5-6-30	6-6-30
6044	Bjeux, Henri	Bracquetuit	B	155 p	16-6-30	16-6-30
6045	Agnet, Gustave	Montcauvaire	B	174	19-6-30	19-6-30
6046	Lestel, Albert	Cuverville l'Aiguille	B	17	21-6-30	21-6-30
6047	Chaventré, Victor	St Valery en Caux	A	328 p	"	"
6048	Chornet Louis	St Adrien, Cretteville	A	95	8-6-30	22-6-30
6049	Houtot Léon	Trobeville	A	672	24-6-30	d°
6050	Heallot André	Graimville	B	327	d°	d°
6051	Briqueterie de la Gueroulière	Elbeuf	C	40	1-7-30	8-7-30
6052	Léger, Marius	Estenville	B	125	"	"
6053	Lucas	Le Trait	B	314 p.	"	"
6054	Métais, Albert	Fernand Labbeville	B	632	"	"
6055	Vesserons, André	Bracqueville	B	186	28-7-30	28-7-30
6056	Narbonne, Emile	Bourgeauville	B	186 p.	d° 8-30	d° 8-30
6057	Leyber, Gaston	Beauté	B	510	29-8-30	30-8-30
6058	Leclerc, Marx	Ingouville s/ Mer	B	121	30-8-30	8-9-30
6059	M. Mérignan Ferdinand	Epretot St Denis	C	6	10-9-30	17-9-30
6060	M. Lecuyer Marcel	St Jacques s/ Rivermont	C	362	20-9-30	20-9-30
6061	M. Mell Joseph	Darville la Rivière	C	80	23-9-30	23-9-30
6062	M. Delamare Julien	Beaumont	A	120	28-9-30	31-10-30
6063	M. Dorgère Léon	Crotpont	unique	155	6-10-30	29-10-30
6064	M. Bonneville Marcel	St Léonard	A	1176	12-10-30	13-10-30
6065	M. Mosard Gustave	Auffay	D	191	14-10-30	14-10-30
6066	M. Jacques Lebicard	Normanville	D	61	18-10-30	20-10-30
6067	M. Léon Delahaye	Vendeville s/ Lie	A	38	8-	8-
6068	Mme Fontaine et Germain	Dve Geffroy	B	144	18-10-30	28-10-30
6069	M. Gonnemare Henri	Longuetot	A	554	31-10-30	6-11-30
6070	S.	S	A	554	S°	S°
6071	M. Davis Germain	Grand Quevilly	A	245-246	d°	d°

N° D'ORDRE	NOM ET PRÉNOMS DU DÉCLARANT.	COMMUNE OU A LIEU L'EXPLOITATION de la carrière.	SECTION cadastrale.	NUMÉROS DU CADASTRE.	DATE DE LA COMMUNICATION à la Préfecture.	DATE DE LA COMMUNICATION au service des Mines.
6072	M. Bénard Germain	Doudeville	B	71	20 [illegible] 1930	6 [illegible] 1930
6073	M. Vidreux Paul	Manéhot à Mer	A	222-223	13 [illegible] 1930	17 [illegible] 1930
6074	M. Bottard Maurice	Limésy le Bois	A	5	21 [illegible] 1930	21 [illegible] 1930
6075	M. Lecoux Lucien	S.	A	150	S.	S.
6076	M. Lemonnier Ernest	Montreuil en Caux	B	28	[illegible] 1930	[illegible] 1930
6077	M. Jean Désiré	La Chapelle Dun	A	31	3 [illegible] 1930	3 [illegible] 1930
6078	M. Blondel Marcel	Cricquebeuf Sahurs	C	28	S.	S.
6079	M. Vimeux Raymond	Beaumont	A	118	[illegible] 1930	[illegible] 1930
6080	M. Dixneuf Georges	Criquebeuf Manneville	B	322-323	[illegible] 1930	S.
6081	M. Crom Victor	Gruchet le Valasse	A	21	[illegible] 1930	[illegible] 1930
6082	M. Mallet Eugène	Bosc le Hard	D	207	S.	S.
6083	M. Jacques Marie	Caniel	A	10-12-41	16-8-1930	16-8-1930
6084	M. Lebas Emile	Manville	C	252	27-8-1930	27-8-1930
6085	M. Alexandre Joseph	Quevillon la Rivière	A	50	22-8-1930	25-8-1930
6086	M. Delamare Georges	Limésy le Bois	A	30	28-8-1930	28-8-1930
6087	M. Hébert Paul	Offranville	C	208	S.	S.
6088	M. Delamare Maurice	Yvetot Mesnil	C	96	S.	S.
6089	M. Bray Raymond	Bracquetuit	B	52	8-8-1930	8-8-1930
6090	M. Duval Lucien	Offranville	C	80	S.	S.
6091	M. Drevet	Eletot Manneville	A	132	S.	S.
6092	M. Duval Léon	Caniel s/ Criquebeuf	A	682	S.	S.
6093	M. Cellier Philippe	Grémonville	B	43	25-8-1930	26-8-1930
6094	M. Duvivier	Le Trait	B	246	S.	S.
6095	M. Savoye Charles	Duclusieux Notteville	B	55	2-9-1930	2-9-1930
6096	M. Mouard Lucien	Les Loges	B	429	10-9-1930	S.
6097	Mme Vve Lemaire	Ligny en Caux	A	110-111-112	13-9-1930	S.
6098	M. Lemaire Maurice	Beaumont	A	20	9-9-1930	S.
6099	M. Blondel Lucien	Cricquebeuf	B	114	10-9-1930	S.
6100	M. Leballeur Arthur	Manneville s/ Lie	A	146	11-9-1930	S.
6101	M. Desteaux Emile	Bacquetuit	C	58	10-9-1930	S.
6102	M. Le Bourgeois	Berthenville St Pierre	A	45	10-9-1930	S.
6103	M. Vidal Marcelle	Manneville	A	214	24-9-1930	25-9-1930
6104	M. Lepetit Jean	Pierre de Bresle	B	21	24-9-1930	25-9-1930
6105	M. Leclerc Armand	La Trigale	A	153	25-9-1930	25-9-1930
6106	M. Marsoin Adrien	Equemauville Hôpital	B	6	25-9-1930	25-9-1930
6107	M. Green Bernard	Bracquetuit	A	120	[illegible] 1930	[illegible] 1930

Archive associée : AD-A

explor-e - contact@explor-e.fr - Tél : 02 35 95 14 85 Indice n° 76063-208 MAJ le 01/09/2024 Editon du : 20/12/2024 Page 4 / 19

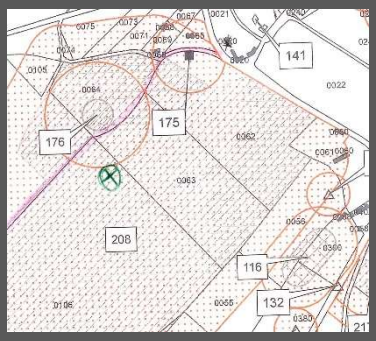

FOR&TEC

16 Rue de l'Etang
76970 MOTTEVILLE

Tél. : 02 35 95 99 61

contact@for-et-tec.fr
www.for-et-tec.fr

SIRET : 499 341 725 00020
SAS au capital de 40 000 €





SCEA LEHOUCQ

Commune de BEAUVAL EN CAUX

ICS n°208
-
Expertise géologique par sondage à la pelle mécanique

RAPPORT D'EXPERTISE GEOLOGIQUE

F76063/3 - Version A du 18 octobre 2023

FOR&TEC

SCEA LEHOUCQ

Commune de BEAUVAL EN CAUX

ICS n°208

-

Expertise géologique par sondage à la pelle mécanique

Rapport F76063/3 - Version A du 18 octobre 2023

Etabli par : FOR&TEC

16, rue de l'Etang
76970 MOTTEVILLE

Tél. 02 35 95 99 61 - contact@for-et-tec.fr

	Date :	Par :	Visa :
Etabli	18/10/2023	Jean-Charles RIDEL - Technicien Géosciences	
Vérifié	18/10/2023	Emmanuel SAILLARD - Ingénieur Géologue	
Approuvé	18/10/2023	Gilles WAYERE - Directeur Associé	

Version	*Date*	*Nature des modifications*	*Pages concernées*
A	*18/10/2023*		

Sommaire

1 - CONTEXTE & OBJECTIFS 1
2 - DESCRIPTIF DE L'OPERATION 3
3 - OBSERVATIONS & INTERPRETATIONS 4
4 - CONCLUSION & RECOMMANDATIONS 7
4.1 Conclusion 7
4.2 Recommandations 7

Liste des annexes

ANNEXE 1 : FICHE DESCRIPTIVE DE L'INDICE N°208
ANNEXE 2 : FICHE DESCRIPTIVE MODIFIEE DE L'INDICE N°208 (PROPOSITION)

1 - Contexte & Objectifs

La SCEA LEHOUCQ est propriétaire de la parcelle cadastrée B 300 sur la commune de Beauval-en-Caux sur laquelle elle souhaite agrandir un hangar agricole.

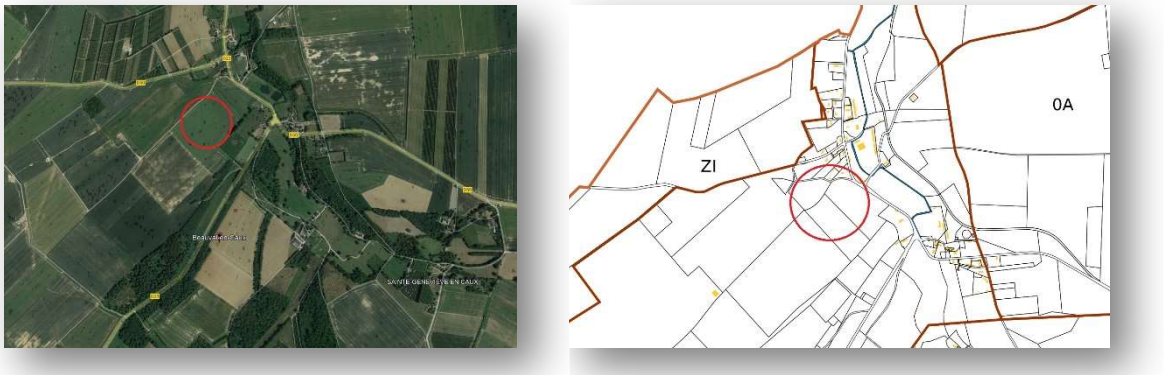

Localisation de la zone d'étude

Cependant, ce projet est contraint par le périmètre de sécurité de 60 mètres de l'indice de cavité souterraine n°208, recensé par la Commune (*Inventaire des vides et indices de cavités : ALISE Environnement*, Cf. annexe 1 et plan ci-dessous).

L'ICS 208 correspond à « une déclaration d'ouverture de carrière du 09/01/1931 sur la parcelle 94 de la section B du cadastre napoléonien ».

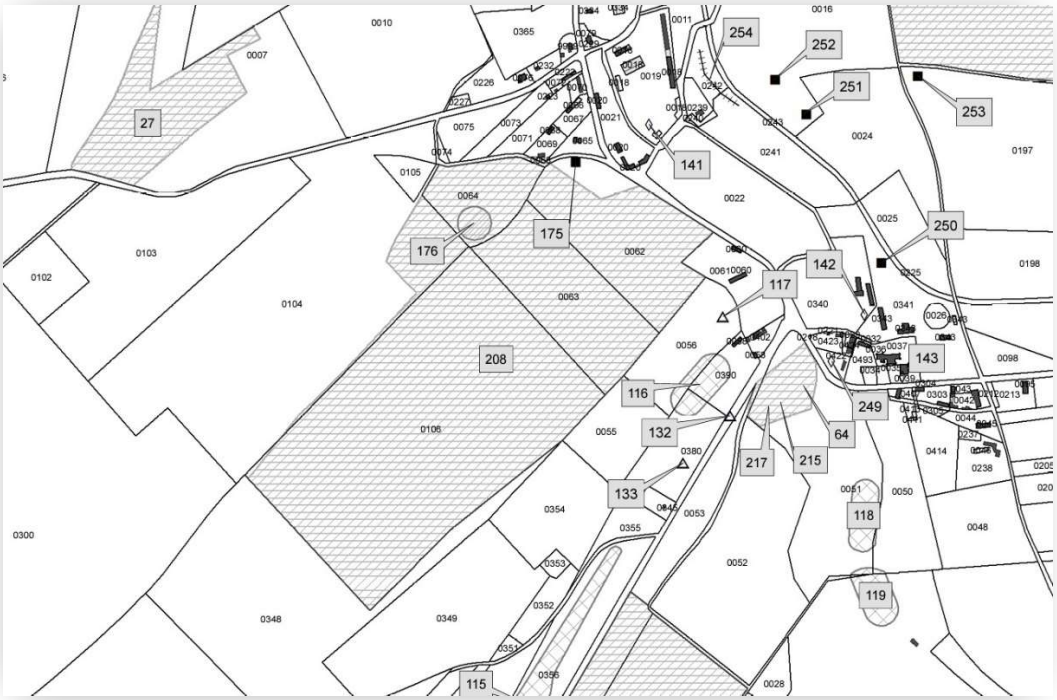

Extrait du RICS de la commune de BEAUVAL EN CAUX

Annexe 1 : Fiche descriptive de l'indice n°208

La SCEA LEHOUCQ souhaite que soit levé le périmètre de sécurité de l'ICS 208 au droit de son projet.

Monsieur Thibault LEHOUCQ pense avoir identifié le puits d'une marnière dans la parcelle cadastrée B 106, comprise dans l'emprise de l'indice 208.



Localisation de la marnière supposée (source : Monsieur LEHOUCQ).

Aussi, FOR&TEC propose la réalisation d'une expertise géologique par sondage à la pelle mécanique au droit du puits de marnière supposé par Monsieur LEHOUCQ, afin de confirmer, le cas échéant, l'existence d'un ancien puits rebouché qui pourrait être confondu avec l'ICS 208.

Les 3 scénarios qui en découlent sont les suivants :

- Dans le cas de la **mise à jour d'un leurre** (arbre mal dessouché, extraction superficielle, ancien ouvrage de faible profondeur …), **l'ICS 208 sera conservé**. Des investigations profondes pourront alors être préconisées au droit du projet de la SCEA LEHOUCQ.

- S'il est mis en évidence des éléments permettant de confirmer la **présence d'un ancien effondrement d'origine indéterminée**, un nouvel indice et un nouveau périmètre centré sur la nouvelle suspicion seront proposés et **l'ICS 208 sera conservé**. Des investigations profondes pourront alors être préconisées au droit de cette suspicion ou du projet de de la SCEA LEHOUCQ.

- S'il est mis en évidence des éléments permettant de confirmer la **présence d'un ancien puits d'accès à une carrière souterraine**, **l'ICS 208 et son périmètre de sécurité pourront être réduits à ce puits, supprimant ainsi le périmètre de sécurité qui empêche la réalisation du projet de la SCEA LEHOUCQ.**

La mission proposée n'est pas destinée à garantir l'absence de vice de sol dans la parcelle cadastrée B 300 pouvant être lié à un ancien puits d'accès situé à l'extérieur des zones investiguées ou à une problématique souterraine karstique (naturelle).

2 - Descriptif de l'opération

Le sondage du terrain à la pelle mécanique est une opération qui consiste à prélever la couche superficielle, généralement composée de terre végétale.

Organisée dans le cadre de procédés et d'un suivi spécifique, cette opération est une investigation adaptée à la recherche et à l'observation de la plupart des indices de cavités souterraines (morphologie, dimensions, composition, etc…).

En effet, les dépressions, affaissements ou effondrements liés à la présence de cavités souterraines instables ont fréquemment été comblés par des matériaux dont la composition et la structure sont différentes de celles des formations géologiques en place (apport anthropique, remblai). Cette méthode permet généralement de préciser l'origine des indices observés.

Les caractéristiques de l'intervention sont précisées dans le tableau 1.

Tableau 1 : Caractéristiques de l'intervention

Date de l'intervention	05/10/2023	
Conditions météo	Ciel dégagé	
Intervenant FOR&TEC	Jean-Charles RIDEL - Technicien Géosciences	
En présence de	Monsieur LEHOUCQ	
Société de terrassement	-	
Matériel employé	Pelle mécanique DAEWOO 14 tonnes munie d'un godet à curer	
Sondage	*Surface totale*	Environ 60 m²
	Prof. max	5 mètres

3 - Observations & Interprétations

FOR&TEC a donc réalisé une expertise géologique par sondage à la pelle mécanique au droit de l'anomalie repérée par Monsieur LEHOUCQ.

Située dans l'emprise de la parcelle napoléonienne n°208, l'anomalie repérée et déjà remblayée par Monsieur LEHOUCQ se caractérise (avant investigations) par une légère dépression d'environ 4 mètres de diamètre pour quelques centimètres de profondeur.



Zone d'étude avant la réalisation des investigations
(Photographie prise le 5 octobre 2023)

Les dimensions du sondage à la pelle mécanique réalisé au droit de cette anomalie sont de 5 mètres x 5 mètres pour 5 mètres de profondeur. Observée dès 0,5 mètre de profondeur, l'anomalie se compose majoritairement de terre végétale et de limons, elle conserve un diamètre de 4 mètres jusqu'en fond de fouille (cf. photos ci-dessous).





Observation d'une anomalie et approfondissement de la fouille

D'un diamètre trop important, cette anomalie ne rassemble pas les caractéristiques d'un puits de carrière souterraine remblayé.

L'anomalie observée pouvant correspondre à l'effondrement d'une galerie de carrière souterraine, les investigations à la pelle mécanique ont été élargies, avec l'accord de Monsieur LEHOUCQ, pour localiser le puits d'accès de cet ouvrage souterrain supposé.

L'élargissement de ces investigations a rapidement permis la localisation d'une anomalie remblayée de 3 mètres de diamètre à 0,5 mètre de profondeur.

Un sondage à la pelle mécanique a été réalisé au droit de cette anomalie afin d'observer son évolution en profondeur et de définir son origine.

Ses dimensions se réduisent progressivement pour atteindre 1,5 mètre de diamètre à partir de 2 mètres de profondeur. L'anomalie se compose de terre végétale et conserve ensuite un diamètre de 1,5 mètre jusqu'en fond de fouille à 5 mètres de profondeur (cf. photos ci-dessous).






Observation d'une anomalie et approfondissement de la fouille

Semblant se poursuivre en profondeur, cette anomalie rassemble toutes les caractéristiques d'un ancien puits remblayé de carrière souterraine.

Espacée d'environ 3 mètres du puits remblayé (cf. plan page 6), l'anomalie observée en début d'investigations correspond probablement à l'effondrement d'une galerie de carrière souterraine en lien avec le puits d'accès découvert.

Ces investigations confirment la présence d'une anomalie rassemblant toutes les caractéristiques d'un ancien puits de carrière souterraine remblayé.

Ce puits se trouve dans l'emprise de la parcelle napoléonienne n°208 et peut donc être assimilé à la déclaration d'ouverture de la carrière souterraine à l'origine de cet indice parcellaire (ancienne parcelle napoléonienne cadastrée section B n°94).

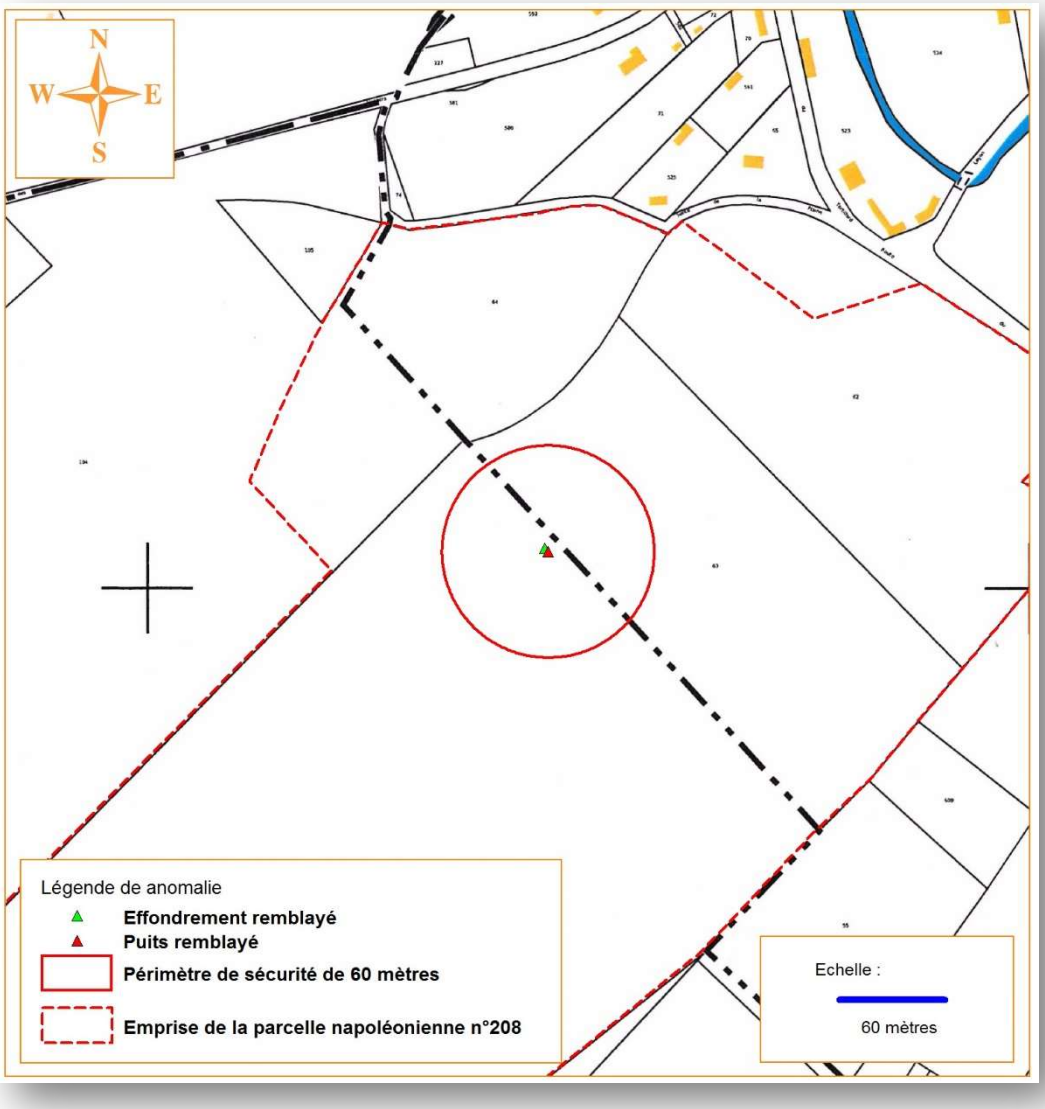

Localisation du puits découvert et de l'emprise de la parcelle napoléonienne n°208

Coordonnées GPS du puits découvert – Lambert 93 CC50

X - 1 556 726,99 m
Y - 9 173 520,43 m

4 - Conclusion & Recommandations

4.1 Conclusion

La SCEA LEHOUCQ est propriétaire de la parcelle cadastrée B 300 sur la commune de Beauval-en-Caux sur laquelle elle souhaite agrandir un hangar agricole.

Cependant, ce projet est contraint par le périmètre de sécurité de 60 mètres de l'indice de cavité souterraine n°208, recensé par la Commune.

L'ICS 208 correspond à « une déclaration d'ouverture de carrière du 09/01/1931 sur la parcelle 94 de la section B du cadastre napoléonien ».

La SCEA LEHOUCQ a souhaité que soit levé le périmètre de sécurité de l'ICS 208 au droit de son projet.

Monsieur Thibault LEHOUCQ pense avoir identifié le puits d'une marnière dans la parcelle cadastrée B 106, comprise dans l'emprise de l'indice 208.

Aussi, FOR&TEC a proposé la réalisation d'une expertise géologique par sondage à la pelle mécanique au droit de la marnière supposée par Monsieur LEHOUCQ, afin de confirmer, le cas échéant, l'existence d'un ancien puits rebouché qui pourrait être confondu avec l'ICS 208.

Les premières investigations n'ayant pas permis la localisation d'un puits de carrière souterraine, le sondage à la pelle mécanique a été élargi pour confirmer la présence d'une anomalie semblant se poursuivre en profondeur. Cette dernière rassemble toutes les caractéristiques d'un ancien puits de carrière souterraine remblayé.

4.2 Recommandations

Le puits découvert se trouve dans l'emprise de la parcelle napoléonienne cadastrée section B n°94. Il peut donc être assimilé à la déclaration d'ouverture de la carrière souterraine à l'origine de l'indice parcellaire n°208.

Suite au résultat du sondage, FOR&TEC propose la levée administrative de la parcelle napoléonienne n°208 ainsi que son périmètre de sécurité. Cet indice parcellaire n°208 peut être ramené à un indice ponctuel portant le même numéro en application des recommandations des Services de l'Etat. Sera également mis en place, un périmètre de sécurité de 60 mètres autour de ce nouvel indice ponctuel n°208 (Cf. plan page 6).

Par ailleurs, l'emprise de la parcelle napoléonienne doit être conservée pour mémoire afin de conseiller un suivi géologique de décapage pour tout projet de construction qui viendrait s'y inscrire.

Annexe 2 : Fiche descriptive modifiée de l'indice n°208 (proposition)

Annexe 1

Fiche descriptive de l'indice n°208

Source : Inventaire ALISE Environnement

Annexe 2

Fiche descriptive modifiée de l'indice n°208 (proposition)

CAVITES SOUTERRAINES

FOR&TEC

INDICE N° 76063-208

LOCALISATION

Département 76 - Seine-Maritime

Commune BEAUVAL-EN-CAUX

Repères locaux

Hameau/Lieu-dit : Beaunay

Autre (route, chemin...) :

Parcelle(s) cadastrale(s) : B 106

Coordonnées

Origine RGF93 CC50

x : 1 556 727

y : 9 173 520

précision +/- 1m

Type de Report

Point

SOURCES

Indices d'archives

RICS ALISE :

Archives Départementales de Seine-Maritime : << *D'après une déclaration d'ouverture de carrière du 09/01/1931 sur la parcelle 94 de la section B du cadastre napoléonien.* >>

enquête Publique

indice photo

Indice de terrain

- ☐ effondrement
- affaissement-dépression
- ☐ zone remblayée
- ☐ puits
- ☐ entrée à flanc de coteaux
- ☐ arbre isolé
- ☐ autre

Géométrie

☐ circulaire diamètre : profondeur maxi :

☐ quelconque longueur min : longueur max :

type d'effondrement : ☐ cylindrique ☐ conique ☐ en entonnoir

observations

CONTEXTE MORPHOLOGIQUE

☑ plateau ☐ talweg ☐ flanc de coteau

HYDROGEOLOGIE

profondeur de la nappe :

d'après Atlas Hydrogéologique

ORIGINE PROBABLE DE L'INDICE

Type Probable Indice

- ○ Carrière à ciel Ouvert
- ◉ Carrière Souterraine
- ○ Indéterminée
- ○ Karstique
- ○ Puisard

Matière Probablement Extraite

○ Cailloux ○ Pierres de taille

○ Marne ○ Argile

○ Sable ○ Autre

Commentaires:

Localisation d'un ancien puits d'accès comblé à une exploitation souterraine,
indice parcellaire réduit à un indice ponctuel localisé au centre du puits découvert
selon conclusion de l'étude FOR&TEC (cf page suivante)

Investigations				
Type	But	Atteint	Date	Commentaires
Sondage à la pelle mécanique	Levée partielle du périmètre de sécurité	oui	18/10/2023	Rapport FOR&TEC F76063-3

Indice n° : 76063-209

Localisation

Département : 76 - Seine-Maritime

Commune : Beauval-en-Caux

Repères locaux

Hameau/Lieu-dit :

Autre (route, chemin...) :

Coordonnées

Système :

Orig. report carto : *Cadastre Napo non corrigé*

x :

y :

Précision :

Type de Report : *Parcelle*

Contexte

Geomorphologique : *Plateau*

Altitude de la nappe : 90 m

Source : Atlas BRGM 2012 - ME

Source(s) de l'information

Enrichissement du RICS initial :Alise / / août 2012

Archives (Cf. fiche(s) détaillée(s) page(s) suivante(s))

Départementales || Réf.: 8S198 | Section: A | Parcelle: 87 | || Date: 20/01/1931 |
Départementales || Réf.: Z840 | Section: ?? | Parcelle: ?? | || Date: 25/10/1948 |

Témoignages

Photo aérienne

Terrain

- ☐ Effondrement
- ☐ Affaissement-dépression
- ☐ Zone remblayée
- ☐ Puits
- ☐ Entrée à flanc de coteaux (cavage)
- ☐ Arbre isolé
- ☐ Autre :
- ☐ Aucun

Géométrie :

- ☐ Circulaire — Diamètre (m) # — Profondeur max (m) #
- ☐ Quelconque — Longueur min (m) # — Longueur max (m) #

Observations

Origine probable de l'indice

Type

- ☑ Carrière souterraine
- ☐ Carrière à ciel ouvert
- ☐ Carrière type inconnu
- ☐ Karstique (Naturel)
- ☐ Indéterminé
- ☐ Puits à eau

Matière extraite

- ☑ Marne
- ☐ Pierre de taille
- ☐ Cailloux
- ☐ Argile
- ☐ Sable

Commentaires

Explor-e 2024 : la découverte d'une archive complémentaire permet de confirmer cette exploitation souterraine toutefois la référence cadastrale "A87" correspond à un bâtiment principal et ne semble pas être la bonne référence - indice donné "pour mémoire" sans définition de périmètre de sécurité.

Une vigilance "accrue" est toutefois conseillée en cas de projet sur les actuelles parcelles 0C235 et 0C0405 (Ex parcelle A89 du cadastre Napo)

Indice 76063-209 / Détail document d'archives anciennes

Origine du document

Archives départementales

Cote : 8S198

Elements extraits

Date du document : 20/01/1931

Type ouvrage :

Déclarant : GIFFARD Auguste

Locataire ou fermier :

Propriétaire :

Elements de localisation

Plan de localisation : *Echelle :*

Lieu-dit :

Cadastre de référence : Napoléonien

Référence parcellaire : *Section :* A *Parcelle :* 87

Autre information :

Observations : Déclaration d'ouverture de carrière // Beaunay //Numéro d'ordre : 6149 // Fusion de Beaunay et Sainte Geneviève en Caux en 1826

Elements de dimensionnement déclarés

Plan d'extension : *Echelle :*

Caractéristiques puits : *Profondeur* */ Diamètre* */ Maçonné*

Volume exploité :

Nombre d'étage(s) :

Chambres(s) :

Observations :

Indice 76063-209 / Détail document d'archives anciennes

Origine du document

Archives départementales

Cote : Z840

Elements extraits

Date du document : 25/10/1948

Type ouvrage :

Déclarant : GRIFFARD Auguste

Locataire ou fermier :

Propriétaire :

Elements de localisation

Plan de localisation : *Echelle :*

Lieu-dit :

Cadastre de référence :

Référence parcellaire : *Section :* ?? *Parcelle :* ??

Autre information :

Observations : Recensement des carrières souterraines // Liste des marnières, carrières et cavités // Beaunay - Superficie 120 m²

Elements de dimensionnement déclarés

Plan d'extension : *Echelle :*

Caractéristiques puits : *Profondeur* */ Diamètre* */ Maçonné*

Volume exploité :

Nombre d'étage(s) :

Chambres(s) :

Observations :

N° D'ORDRE	NOM ET PRÉNOMS DU DÉCLARANT.	COMMUNE OU A LIEU L'EXPLOITATION de la carrière.	SECTION cadastrale.	NUMÉROS DU CADASTRE.	DATE DE LA COMMUNICATION à la Préfecture.	DATE DE LA COMMUNICATION au service des Mines.
6108	Mme Vve Bottois	Gacé	D	75-78-79-80 5-82-83	5-2-1931	5-2-1931
6109	Lebeltier Louis	Rouhamont	C	57	"	"
6110	Burel Edgard	St	C	106	"	"
6111	Martel Léon	Longuerville	A	22	"	"
6112	Godard Max	Lucerne	C	142	"	"
6113	Canneban Albert	Canapville Orne	A	167	"	"
6114	Mary Charles	Cotterard	B	24	"	"
6115	M. Achille Auguste	St Pierre en Port				
6116	M. Morel Charles	Berthenville St Ouen	A	136	4-2-1931	4-2-1931
6117	M. Pondel Rémi	Saane St Just	C	21	12-2-1931	12-2-1931
6118	M. Bigne	Semerville + Ecauville	A	174	11 8	8
6119	M. Lamuse Alexis	Epretot	B	3	18-2-1931	20-2-1931
6120	M. Lorieul Charles	M. D. de Gravenchon	B	525		8
6121	M. Lelel Hippolyte	Fondetdemare	B	71	8	8
6122	M. Morel	Criquebeuf à Caux	D	223	8	8
6123	M. Petit Léon	St Martin aux Arbres	B	142	5-2-31	8
6124	M. Cornet Désiré	Ingouville	C	264 2	8	8
6125	M. Daumier Louis	Isle de Vard	C	3	5-2-31	8
6126	M. Hotterville Emile	Hotterville + Mer	B	171	8	8
6127	M. Lemaître	Gustad	C	109	20-2-31	21-2-31
6128	M. Lemesle Gaston	Montigny	A	247	28-2-1931	2-3-1931
6129	Joffly Gaston	St Pierre en Port	B	341	25-2-31	3-3-1931
6130	Hauveux Jean	Passenville	A	96	28-2-31	3-3-1931
6131	Auger Robert	St Pierre en Port	B	341	24-2-31	3-3-1931
6132	Sarroy Charles	Authieux Ratiéville	A	289	2-3-31	3-3-1931
6133	Lemarchal Georges	St Leonard	A	1005	28-2-31	3-3-1931
6134	Bonhomme Joseph	Lammerville	C	148	24-2-31	4-3-1931
6135	Ferrand Emile	St Martin	D	33	4-3-31	4-3-31
6136	Hebert H.	Beuzeville	A	88	8	8
6137	Dorel	Dampsmesnil	C	302	8	8
6138	Lepesqueur Louis	Gilles	C	91	8	7-3-31
6139	Jouen Henri	Criquetot	A	29	21-3-31	21-3-31
6140	Groult Henri	La Neuville Ste Pl Gilles	C	3	1	1
6141	Blondel Henry	La Trinquelle + Pont	A	308	1	1
6142	Bollard Daniel	Le Trait	A	331	22-3-31	24-3-31
6143	Dautan Vve	Butot	D	23	1	7

N° D'ORDRE	NOM ET PRÉNOMS DU DÉCLARANT.	COMMUNE OU A LIEU L'EXPLOITATION de la carrière.	SECTION cadastrale.	NUMÉROS DU CADASTRE.	DATE DE LA COMMUNICATION à la Préfecture.	DATE DE LA COMMUNICATION au service des Mines.
6147	Lanchard André	Berthe à Gras	A	30	3-3-31	2-4-31
6148	Lefort Lucien	Bernerai à Grand	A	12-22-23	"	"
6149	Gerard Charles	Pont + Mer	A	25	2-4-31	5-4-31
6150	Lenard Rémi	Berneval à Mer	A	22		
6151	Lemeux Henri	Heuqueville + Mer	A	62	2-4-31	2-4-31
6152	Gallard Emmanuel	Beaumont	A	82	"	"
6153	Coutume Hippolyte	St Maximin + Lisieux	A	28	26-4-31	28-4-31
6154	Capelle Emile	Bailleul	A	48	"	"
6155	Carpentier Robert	Montpinchon	C	131	30-4-31	2-5-31
6156	Gaudry Edmond	Manneville la Pipard	A	30-222-223	2-5-31	5-5-31
6157	Cne de Berneval Domaine	Berneval + Mer	A	22	2-5-31	5-5-31
6158	Grandsire Francois	Villers Bocage	A	221	2	5
6159	Dumont Emile	Colleville la Pommeraie	A	25-28	5-5-31	8
	286-287-355-289-290-291-292-293-294-295 et 822-823-824-825					
6160	Le Pelley Henri	Ectot	C	111	10-5-31	13-5-31
6161	Dieux Henri	Magneville	S.C	110	8	8
6162	Mme Bond	St Crespin	A	1	24-5-31	25-5-31
6163	Maurouard Auguste	Graye sur Mer	C	30	1-6-31	2-6-31
6164	Delaporte	Pondrimont	C	61	8	8
6165	Morel Ch	Sahurday				
6166	Mlle Hamel Rémi	Caen	C	114	2-6-31	2-6-31
6167	Fréboury Narcisse	Semerville + Ecauville	A	Ref. 668	8	8
6168	Mme Bons	St Crespin	A	14	3-6-31	5-6-31
6169	Carpentier Lucien	Montpinchon	C	118	13-6-31	14-6-31
6170	Gavel Robert	Criquebeuf en Caux	A	38 p	8	8
6171	Gallin	Bellencombre	B	862	19-6-31	23-6-31
6172	Ch. Noël	Sahurday	A	8	22-6-31	8
6173	Mordelet Lucien	Clenet Fontaine	A	28	30-6-31	1-7-31
6174	Neufville, René	Offranville	B	89	15-7-31	17-7-31
6175	Carrières de Normandie	Le Havre	"	"	21-7-31	21-7-31
6176	Leroy Achille	Bosc le Hard	D	64	22-7-31	22-7-31
6177	Geraille Achille	St Jean de Folleville	A	290	11-8-31	11-8-31
6178	Bertin Maurice	Hotterville	A	10	10-9-31	10-9-31
6179	Lefardin Adolphe	Limesy	A	29	15-9-31	16-9-31
6180	Cadiland Emile	Hotterville + Mer	A	189	8	8

explor-e - contact@explor-e.fr - Tél : 02 35 95 14 85 Indice n° 76063-209 MAJ le 01/09/2024 Editon du : 20/12/2024 Page 3 / 5

Archive associée : AD-A

CC.

MINISTÈRE
DE LA
PRODUCTION INDUSTRIELLE

MINES

ARRONDISSEMENT MINÉRALOGIQUE
DE ROUEN

Département
de la Seine Infér.

M. DAMIAN
Ingénieur en Chef des Mines

ROUEN le 23 Octobre 1948

25 OCT 1948

L'Ingénieur en Chef des Mines

à Monsieur le Préfet de la
Seine Inférieure
ROUEN

OBJET : Recensement des carrières souterraines.-

J'ai l'honneur de vous adresser ci-joint la liste des marnières, carrières et cavités de la Seine Inférieure, destinée à compléter la précédente du 19 Octobre courant.

L'Ingénieur en Chef des Mines

MINISTÈRE DE LA PRODUCTION INDUSTRIELLE — Arrondissement Minéralogique de Rouen

5 copies

Modèle n° 262 bis. — J. H. 637656. (8)

cavités

ie	Nom	
	pro	
	quelqu	
t la	domain	
va-		
O		
une	Cie Fse	
une	Tannants	
	M. DUCHA	
	M. DUCHA	
	M. DUCHA	
	M. DUCHA	
	Scierie	
	Scierie	
	Scierie	
	M. DECULT	
	M. RENAU	
	M. LEROU	
	M. BELLA	
	M. DEBRI	
	M. GRIFFA	
	M. LANGL	
	M. MARCHA	
	M. DEBRIS	
	M. FORTH	
	M. DEBRIS	
	Ville de	
	Ville de	
	Ponts & C	
	-d°-	

Liste des marnières, carrières et cavités

Désignation de la carrière	Localité	Superficie	Nom et adresse du propriétaire
Grottes d'Orival	ORIVAL	20 grottes environ dont la superficie varie entre 50 et 300 m2	quelques unes sont domainales
Grottes du Biessard	CANTELEU (Section de Croisset)		
5 galeries souterraines		320 m2 chacune	Cie Fse des Extraits
3 galeries souterraines		120 m2 chacune	Tannants et Tinctoriaux
1 galerie souterraine		1100 m2	M. DUCHAUCHOY
1 galerie souterraine		280 m2	M. DUCHAUCHOY
1 galerie souterraine		105 m2	M. DUCHAUCHOY
1 galerie souterraine		100 m2	M. DUCHAUCHOY
1 galerie souterraine		420 m2	Scierie de Dieppedalle
1 galerie souterraine		400 m2	Scierie de Dieppedalle
1 galerie souterraine		480 m2	Scierie de Dieppedalle
Marnières souterraines	Criquetot-l'Esneval	350 m2	M. DECULTOT (Locataire)
	Barnambusc	200 m2	M. RENAULT Léon (Locataire)
	Manneville-la-Goupil	400 m2	M. LEROUX Marcel (Locataire)
	Beaurepaire	200 m2	M. BELLANGER
	Froberville	150 m2	M. DEBRIS
	Beaunay	120 m2	M. GRIFFARD Auguste
	Fresne-le-Plan	100 m2	M. LANGLOIS André
	Les Loges	160 m2	M. MARCHAND Charles
	Froberville	200 m2	M. DEBRIS Joseph
	St Nicolas de la Taille	300 m2	M. FORTHOMME
	Gerville	350 m2	M. DEBRIS Norbert
Grottes aux Chiens 1er	Dieppe	600 m2	Ville de Dieppe
-d°- 2ème	Dieppe	400 m2	Ville de Dieppe
Les Gobes	Dieppe	150 m2	Ponts & Chaussées
-d°-	Dieppe	600 m2	-d°-

Indice n° : 76063-210

Indice issu des archives - sans localisation précise (parcelle "napoléonienne")

Localisation

Département : 76 - Seine-Maritime

Commune : Beauval-en-Caux

Repères locaux

Hameau/Lieu-dit :

Autre (route, chemin...) :

Coordonnées

Système :

Orig. report carto : *Cadastre Napo non corrigé*

x :

y :

Précision :

Type de Report : *Parcelle*

Contexte

Geomorphologique : *Plateau*

Altitude de la nappe : 100 m

Source : Atlas BRGM 2012 - ME

Source(s) de l'information

Enrichissement du RICS initial :Alise / / août 2012

Archives (Cf. fiche(s) détaillée(s) page(s) suivante(s))

Départementales || Réf.: 8S198 | Section: B | Parcelle: 236 | || Date: 20/10/1931 |

Témoignages

Photo aérienne

Terrain

- ☐ Effondrement
- ☐ Affaissement-dépression
- ☐ Zone remblayée
- ☐ Puits
- ☐ Entrée à flanc de coteaux (cavage)
- ☐ Arbre isolé
- ☐ Autre :
- ☐ Aucun

Géométrie :

- ☐ Circulaire — Diamètre (m) # — Profondeur max (m) #
- ☐ Quelconque — Longueur min (m) # — Longueur max (m) #

Observations

Origine probable de l'indice

Type

- ☑ Carrière souterraine
- ☐ Carrière à ciel ouvert
- ☐ Carrière type inconnu
- ☐ Karstique (Naturel)
- ☐ Indéterminé
- ☐ Puits à eau

Matière extraite

- ☐ Marne
- ☐ Pierre de taille
- ☐ Cailloux
- ☐ Argile
- ☐ Sable

Commentaires

Indice 76063-210 / Détail document d'archives anciennes

Origine du document

Archives départementales

Cote : **8S198**

Elements extraits

Date du document : **20/10/1931**

Type ouvrage :

Déclarant : **LEGRAS Gaston**

Locataire ou fermier :

Propriétaire :

Elements de localisation

Plan de localisation : *Echelle :*

Lieu-dit :

Cadastre de référence : **Napoléonien**

Référence parcellaire : *Section :* **B** *Parcelle :* **236**

Autre information :

Observations : **Déclaration d'ouverture de carrière // Beaunay //Numéro d'ordre : 6183 // Fusion de Beaunay et Sainte Geneviève en Caux en 1826**

Elements de dimensionnement déclarés

Plan d'extension : *Echelle :*

Caractéristiques puits : *Profondeur* */ Diamètre* */ Maçonné*

Volume exploité :

Nombre d'étage(s) :

Chambres(s) :

Observations :

N° D'ORDRE	NOM ET PRÉNOMS DU DÉCLARANT.	COMMUNE OU A LIEU L'EXPLOITATION de la carrière.	SECTION cadastrale.	NUMÉROS DU CADASTRE.	DATE DE LA COMMUNICATION à la Préfecture.	DATE DE LA COMMUNICATION au service des Mines.
6178	M. Gayot François	Ste Ste-Mère	B	995	2 Sbre 18	3 Sbre 1931
	à Gérard					
6179	M. Meistre Maurice	Beaumesnil - la Cave	B	2-4	4 Sbre 1931	5 Sbre 1931
6180	M. Delcamer Robert	Le Neubourg - la Neuville	A	1-16	S.	S.
6181	M. Grenard Georges	Beaumesnil - Pré	A	21	S.	S.
6182	M. Bordeaux Germain	Beaumesnil - la Cave	B	10	4 Sbre 23	5 Sbre 1931
6183	M. Becquet Gaston	Beaumont-le-Roger	B	226	15 Sbre 31	20 Sbre 1931
6184	M. Lurson A.	Pierre Pont-Audemer	B	50		S.
6185	M. Langlois Ernest	La Fontelaye	B	134	23 Sbre 31	24 Sbre 1931
6186	M. Basille Henry	Gerville	-	118	23 Sbre 31	24 Sbre 1931
6187	M. Duquesne Daniel	Mesnil-Jamonville	C	456	24 Sbre 1931	24 Sbre 1931
~~6188~~	~~M. Bost~~	~~Gournay-le-Guay~~				
6188	M. Lasne Hubert	Flatteville	B	158	30 Sbre 31	30 Sbre 31
6189	M. Gelcon Paul	Haute-Isle - Jumeauville	C	201 p	4 Sbre 31	4 Sbre 31
6190	M. Grandpel	Beaulieu	B	444	2 Sbre 31	2 Sbre 31
6191	M. Lecarbonnier Léonard	Epaville - Mez	B	155	31 Sbre 31	2 Sbre 31
6192	M. Lejay Quentin	Forgetteville				
6193	M. Deseaulles Gaston	Gerville	A	50	10 Sbre 31	10 Sbre 31
6194	M. Peloreau	Le Genevrier	A	1-21	15 Sbre 1931	15 Sbre 31
6195	M. Bontein Désiré	Le Haut-d'Epinay-Villevieux	A	167	22 Sbre 1931	24 Sbre 31
6196	M. Cordé Joseph	Gerville	A	606-916	S.	S.
6197	M. Emerillon Emile	Beaumesnil	B	735	25 Sbre 1931	25 Sbre 1931
6198	M. Dufarbin Gaston	Manchecourt	B	267	22 Sbre 1931	20-12-1931
6199	M. Vermacre Raymond	Beaumesnil	B	89	2-12-1931	3-12-1931
6200	M. Parek Gérard	Turqueville - Gerville	B	249	4-12-1931	4-12-1931
6201	M. Pellon Hubert	Foucarville	B	134 p	4-12-1931	5-12-1931
6202	M. Paris Auguste	Bolleville - Mez	B	45	S.	S.
6203	M. Chambourg Achille	Montcauvaire	B	15	5-12-1931	5-12-1931
6204	M. Letellier Florentin	Mosgard-le-Commerage	B	68	S.	S.
6205	M. Levasseur Louis	Brachy	E	30	6-12-1931	7-12-1931
6206	M. Dubreil Louis	Limet-St-Denis	A	105	8-12-1931	8-12-31
6207	M. Denis André	Beaumont	A	5	S.	S.
6208	M. Gaucon Hubert	Castille-la-Grosquesort	A	146	10-12-31	10-12-31
6209	M. Delebarre Désiré	Beaupréville - Mez	B	127	9-12-31	10-12-31
6210	M. Dubos Henri	Boscherville - Long	B	489	12-12-31	12-12-31
6211	M. Bonnechère Roger	Toutainville	B	119	S.	14-12-31

N° D'ORDRE	NOM ET PRÉNOMS DU DÉCLARANT.	COMMUNE OU A LIEU L'EXPLOITATION de la carrière.	SECTION cadastrale.	NUMÉROS DU CADASTRE.	DATE DE LA COMMUNICATION à la Préfecture.	DATE DE LA COMMUNICATION au service des Mines.
6212	M. Audenet Gaston	Boisney	A	18	13-12-1931	14-12-1931
6213	M. Ozenne Henri	Le Marais-la-Chapelle	B	214	16-12-3	17-12-31
6214	M. Charavines Lucien	St-Denis-d'Héricourt	A	165	17-12-31	17-12-31
6215	M. Bredel Henri	Parc d'Anxtot	A	214	S.	18-12-1931
6216	M. Benet Jean	Bosc-Bérenger	A	89	27-12-1931	4-1-1932
6217	M. Lesper Georges	Bosc-de-Mars	B	147	4-1-1931	S.
6218	M. Gerard Emile	St-Mards	B	64	S.	S.
6219	Mme Lamant Simon	Jumonville	C	118	S.	S.
6220	M. Courtois Lord	St-Mards	B	30	S.	S.
6221	M. Billard Julien	Goupillières	A	46	S.	S.
6222	M. Bonté Léon	Jumeauville - Bois	C	46	S.	S.
6223	M. Bottard Bernard	Fresnes-Corneville	B	45 p	S.	S.
6224	M. Lemarchand Emmanuel	Bec-Hellouin	B	31	S.	S.
6225	M. Vaillant Arthur	St-Pierre-Lavis	C	262 p	S.	S.
6226	M. Vallery Léo	Corneville-la-Fouquetière	B	41	S.	S.
6227	M. Vanhoutte Hubert	Hôtel	C	1	S.	S.
6228	M. Courtois Ambroise	Fresnes	B	111	S.	S.
6229	M. Hardel Eugène - poète	Bosc-le-Hard	E	69 p	9-1-1932	11-1-1932
6230	M. Lambert Bernard	Pierre-Pont	B	371	12-1-1932	12-1-1932
6231	M. Marchand Marcel	St-Pierre-Lavis	B	8	S.	S.
6232	M. Renard Jules	La Vanpalière	A	210	S.	13-1-1932
6233	M. Letourdent Hubert	Pont-Audemer	A	19	S.	S.
6234	Mme Beaucamp née Calard	Gerville	B	293	13-1-1932	14-1-1932
6235	M. Mottard Bernard	La Chevallerie	B	227	14-1-1932	14-1-1932
6236	M. Fauvel Arnoux	Bosc-le-Hard	C	188	20-1-1932	20-1-1932
6237	M. Duchemin Adolphe	Jumeauville - Bois	C	122	22-1-1932	22-1-1932
6238	M. Fleuriel Gaston	Ancourteville-sur-Héricourt	B	205	S.	S.
6239	M. Fauvel Edmond	Le Crémpon	E	130	24-1-1932	24-1-1932
6240	M. Jean Arthur	La Rue-St-Pierre	B	60	26-1-1932	S.
6241	M. St-Selière	Selmesnil	B	7	28-1-1932	28-1-1932
6242	M. Malvieu Auguste	Hermanville	B	203	S.	S.
6243	M. Mercier Lucien	Fontenelle	B	139 p.	3-2-1932	3-2-1932
6244	M. Grenet Gustave	Bosc-le-Hard	A	60 p	S.	S.
6245	M. Lange Pierre	Quetteville	B	20	3-2-1932	3-2-1932
6246	M. Langlois Auguste	Canville-la-Motteville	A	149	S.	S.
6247	M. Lemonnier Denis	St-Pierre-Lavis	B	142	13-2-32	13-2-32

Archive associée : AD-A

explor-e - contact@explor-e.fr - Tél : 02 35 95 14 85 Indice n° 76063-210 MAJ le 01/09/2024 Editon du : 20/12/2024 Page 3 / 3

Indice n° : 76063-211

Indice issu des archives - sans localisation précise (parcelle "napoléonienne")

Localisation

Département : 76 - Seine-Maritime

Commune : Beauval-en-Caux

Repères locaux

Hameau/Lieu-dit :

Autre (route, chemin...) :

Coordonnées

Système :

Orig. report carto : *Cadastre Napo non corrigé*

x :

y :

Précision :

Type de Report : *Parcelle*

Contexte

Geomorphologique : *Plateau*

Altitude de la nappe : 100 m

Source : Atlas BRGM 2012 - ME

Source(s) de l'information

Enrichissement du RICS initial :Alise / / août 2012

Archives (Cf. fiche(s) détaillée(s) page(s) suivante(s))

Départementales || Réf.: 8S198 | Section: A | Parcelle: 124 | || Date: 17/11/1931 |

Témoignages

Photo aérienne

Terrain

- ☐ Effondrement
- ☐ Affaissement-dépression
- ☐ Zone remblayée
- ☐ Puits
- ☐ Entrée à flanc de coteaux (cavage)
- ☐ Arbre isolé
- ☐ Autre :
- ☐ Aucun

Géométrie :

- ☐ Circulaire — Diamètre (m) # — Profondeur max (m) #
- ☐ Quelconque — Longueur min (m) # — Longueur max (m) #

Observations

Origine probable de l'indice

Type

- ☑ Carrière souterraine
- ☐ Carrière à ciel ouvert
- ☐ Carrière type inconnu
- ☐ Karstique (Naturel)
- ☐ Indéterminé
- ☐ Puits à eau

Matière extraite

- ☐ Marne
- ☐ Pierre de taille
- ☐ Cailloux
- ☐ Argile
- ☐ Sable

Commentaires

Indice 76063-211 / Détail document d'archives anciennes

Origine du document

Archives départementales

Cote : **8S198**

Elements extraits

Date du document : **17/11/1931**

Type ouvrage :

Déclarant : **NEFVEU**

Locataire ou fermier :

Propriétaire :

Elements de localisation

Plan de localisation : *Echelle :*

Lieu-dit :

Cadastre de référence : **Napoléonien**

Référence parcellaire : *Section :* **A** *Parcelle :* **124**

Autre information :

Observations : **Déclaration d'ouverture de carrière // Sainte-Geneviève // Numéro d'ordre : 6194 // Fusion de Beaunay et Sainte Geneviève en Caux en 1826**

Elements de dimensionnement déclarés

Plan d'extension : *Echelle :*

Caractéristiques puits : *Profondeur* */ Diamètre* */ Maçonné*

Volume exploité :

Nombre d'étage(s) :

Chambres(s) :

Observations :

N° D'ORDRE	NOM ET PRÉNOMS DU DÉCLARANT.	COMMUNE OU A LIEU L'EXPLOITATION de la carrière.	SECTION cadastrale.	NUMÉROS DU CADASTRE.	DATE DE LA COMMUNICATION à la Préfecture.	DATE DE LA COMMUNICATION au service des Mines.
6212	M. Audenet Gaston	Boinville	D	18	13-12-1931	14-12-1931
6213	M. Ebrard Henri	La Maison de la Feuillée	B	214	16-12-31	4-12-31
6214	M. Charancieux Fréd	St Denis d'Héricourt	A	165	17-12-31	17-12-31
6215	M. Bretel Henri	Parc d'Anxtot	A	214	S.	15-12-1931
6216	M. Benet Jean	Bois Berenger	A	89	27-12-931	4-1-1932
6217	M. Lesper Clovis et	Bois de Mars	B	147	7-1-1931	S.
6218	M. Gerard Emile	St Mards	B	67	S.	S.
6219	Mme Lamant Simon	Omonville	B	118	S.	S.
6220	M. Courtois Loud	St Mards	A	30	S.	S.
6221	M. Billard Julien	Goville	A	46	S.	S.
6222	M. Bonté Célie	Omonville la Rue	B	46	S.	S.
6223	M. Bottard Fernand	Fréauville	B	45 bis	S.	S.
6224	M. Lemarchand Emmanuel	Oclahpeaux	B	31	S.	S.
6225	M. Vaillant Arthur	St	C	262 p	S.	S.
6226	M. Valley Alex	Lorraine Salmonville	B	41	S.	S.
6227	M. Vanhoatte Achille	Hôtel	C	1	S.	S.
6228	M. Courtois Ambroise	Fréaux	B	111	S.	S.
6229	M. Hadick Eugène fils	Bois de Mars	E	69 p	4-1-1932	4-1-1932
6230	M. Lambert Bernard	St Pierre en Port	B	371	12-1-1932	12-1-1932
6231	M. Marchand Marcel	St	B	8	S.	S.
6232	M. Renard Jules	La Vanpalière	A	210	S.	13-1-1932
6233	M. Lebondent Albert	Yvetot-Bocage	A	47	S.	S.
6234	Mme Beaucamp née Calard	Greville	B	293	13-1-1932	14-1-1932
6235	M. Mottard Fernand	La Closerie	B	227	14-1-1932	14-1-1932
6236	M. Fauvel Arnoux	Bois de Mars	C	188	20-1-1932	20-1-1932
6237	M. Quibert Adolphe	Omonville la Rue	C	122	22-1-1932	22-1-1932
6238	M. Fleuriel Gaston	Ancourteville Héricourt	B	205	S.	S.
6239	M. Fauvel Edmond	Etainpuis	E	130	27-1-1932	27-1-1932
6240	M. Jean Arthur	La Rue St Pierre	B	60	26-1-1932	S.
6241	M. St. Selière	Selmesnil	B	7	28-1-1932	28-1-1932
6242	M. Malvieu Auguste	Hermanville	B	203	S.	S.
6243	M. Mercier Lucien	Fontenelle	B	139 p.	3-2-1932	3-2-1932
6244	M. Grenet Gustave	Bois de Mars	A	60 p	S.	S.
6245	M. Lange Pierre	Quiquengrogne	B	20	5-2-1932	5-2-1932
6246	M. Lancelot Auguste	Ciainville Motteville	A	149	S.	S.
6247	M. Lemonnier, Denis	S.	B	142	15-2-32	15-2-32

N° D'ORDRE	NOM ET PRÉNOMS DU DÉCLARANT.	COMMUNE OU A LIEU L'EXPLOITATION de la carrière.	SECTION cadastrale.	NUMÉROS DU CADASTRE.	DATE DE LA COMMUNICATION à la Préfecture.	DATE DE LA COMMUNICATION au service des Mines.
6178	M. Cayez François	Ecretteville les Baons	B	90	2-8-32	3-8-1931
6179	M. Meslet Maurice	Fongueusemare	B	2-4	4-8-1931	5-8-1931
6180	M. Delcamer Robert	Yerville	A	245	S.	S.
6181	M. Grenard Georges	Fongueusemare	A	21	S.	S.
6182	M. Bordeaux Germain	Fongueusemare	B	10	4-8-1931	5-8-1931
6183	M. Decaul Gaston	Beaumont le Hareng	B	226	28-8-31	30-8-1931
6184	M. Duvoir A.	Pierre Pénalité	B	50	-	S.
6185	M. Langlois Ernest	La Fontelaye	B	134	23-8-31	24-8-1931
6186	M. Basille Jean	Greville	-	118	23-8-31	24-8-1931
6187	M. Duquesne Daniel	Medrit Tamorville	C	156	24-8-1931	24-8-1931
~~6188~~	~~M. Bost~~	~~Gommay à Foy~~				
6188	M. Lavaz Hérick	Flattenville	B	158	30-8-31	30-8-31
6189	M. Gelcon Paul	Yvetot Bocage	B	201 p	4-9-31	4-9-31
6190	M. Grandpel	Beaulé	B	224	2-9-31	2-9-31
6191	M. Lefebvre Léonard	Canville Mer	B	155	31-8-31	2-9-31
6192	M. Sidey Quentin	Fongueusemare				
6193	M. Deusaintes Gaston	Greville	A	50	10-9-931	10-9-31
6194	M. Delorey	St Denis	A	122	10-9-193	10-9-31
6195	M. Bontein Désiré	La Vente Canivarville	A	167	22-9-1931	24-9-1931
6196	M. Cordé Joseph	Greny	A	606-916	S.	S.
6197	M. Emerillon Emile	Belmesnil	B	135	25-9-1931	25-9-1931
6198	M. Dufarbin Gaston	Yaucherel	B	267	22-9-1931	30-12-1931
6199	M. Vermacre Raymond	Beaumont	B	89	2-10-1931	3-10-1931
6200	M. Parek Gérard	Turpinville Foy	B	249	4-12-1931	4-12-1931
6201	M. Delon Hérick	Fontenelle	B	134 p	4-12-1931	5-12-1931
6202	M. Dard Auguste	Bolbec Nez	B	45	S.	S.
6203	M. Gambourg Achille	Montcauvaire	B	15	5-12-1931	5-12-1931
6204	M. Letellier Florentin	Mosquay la Commeraye	B	68	S.	S.
6205	M. Levastour Loud	Bracby	E	30	6-12-1931	7-12-1931
6206	Mme Dubrick Loud	Limet St Denis	A	105	8-12-1931	8-12-31
6207	M. Denis André	Beaumont	A	5	S.	S.
6208	M. Gaucon André	Cantville la Groguesort	A	146	10-12-31	10-12-31
6209	M. Delebarre Alfred	Yerville Nez	B	127	9-12-31	10-12-31
6210	M. Dubos Henri	Cressay Long	B	489	12-12-31	12-12-31
6211	M. Bonnechère Roger	Yerville	B	119	S.	14-12-31

explor-e - contact@explor-e.fr - Tél : 02 35 95 14 85 Indice n° 76063-211 MAJ le 01/09/2024 Editon du : 20/12/2024 Page 3 / 3

Archive associée : AD-A

Indice n° : 76063-212

Indice issu des archives - sans localisation précise (parcelle "napoléonienne")

Localisation

Département : 76 - Seine-Maritime

Commune : Beauval-en-Caux

Repères locaux

Hameau/Lieu-dit :

Autre (route, chemin...) :

Coordonnées

Système :

Orig. report carto : *Cadastre Napo non corrigé*

x :

y :

Précision :

Type de Report : *Parcelle*

Contexte

Geomorphologique : *Flanc de coteau*

Altitude de la nappe : 100 m

Source : Atlas BRGM 2012 - ME

Source(s) de l'information

Enrichissement du RICS initial :Alise / / août 2012

Archives (Cf. fiche(s) détaillée(s) page(s) suivante(s))

Départementales || Réf.: 8S198 | Section: B | Parcelle: 89 | || Date: 03/12/1931 |

Témoignages

Photo aérienne

Terrain

- ☐ Effondrement
- ☐ Affaissement-dépression
- ☐ Zone remblayée
- ☐ Puits
- ☐ Entrée à flanc de coteaux (cavage)
- ☐ Arbre isolé
- ☐ Autre :
- ☐ Aucun

Géométrie :

- ☐ Circulaire — Diamètre (m) # — Profondeur max (m) #
- ☐ Quelconque — Longueur min (m) # — Longueur max (m) #

Observations

Origine probable de l'indice

Type

- ☑ Carrière souterraine
- ☐ Carrière à ciel ouvert
- ☐ Carrière type inconnu
- ☐ Karstique (Naturel)
- ☐ Indéterminé
- ☐ Puits à eau

Matière extraite

- ☐ Marne
- ☐ Pierre de taille
- ☐ Cailloux
- ☐ Argile
- ☐ Sable

Commentaires

Explor-e 2024 : Léger recalage des limites nord-ouest de la parcelle / périmètre adapté au regard du contexte géomorphologique.

Indice 76063-212 / Détail document d'archives anciennes

Origine du document

Archives départementales

Cote : **8S198**

Elements extraits

Date du document : **03/12/1931**

Type ouvrage :

Déclarant : **WEMAERE Raymond**

Locataire ou fermier :

Propriétaire :

Elements de localisation

Plan de localisation : *Echelle :*

Lieu-dit :

Cadastre de référence : **Napoléonien**

Référence parcellaire : *Section :* **B** *Parcelle :* **89**

Autre information :

Observations : **Déclaration d'ouverture de carrière // Sainte-Geneviève // Numéro d'ordre : 6199 // Fusion de Beaunay et Sainte Geneviève en Caux en 1826**

Elements de dimensionnement déclarés

Plan d'extension : *Echelle :*

Caractéristiques puits : *Profondeur* */ Diamètre* */ Maçonné*

Volume exploité :

Nombre d'étage(s) :

Chambres(s) :

Observations :

N° D'ORDRE	NOM ET PRÉNOMS DU DÉCLARANT.	COMMUNE OU A LIEU L'EXPLOITATION de la carrière.	SECTION cadastrale.	NUMÉROS DU CADASTRE.	DATE DE LA COMMUNICATION à la Préfecture.	DATE DE LA COMMUNICATION au service des Mines.
6178	M. Gaye François	Scy s/ Mez	B	905	2 Sbre 18	3 Sbre 1931
	à Gravelotte					
6179	M. Meister Maurice	Vaux-les-Prayeux	B	2-4	2 Sbre 1931	5 Sbre 1931
6180	M. Dubrunfaut Robert	Novéant s/ Moselle	A	1-16	S.	S.
6181	M. Renard Georges	Novéant s/ Moselle	A	1-21	S.	S.
6182	M. Bordeaux Germain	Corny s/ Moselle	B	110	4 Sbre 23	5 Sbre 1931
6183	M. Becker Gaston	Beaumont s/ Deuvre	B	226	15 Sbre 31	20 Sbre 1931
6184	M. Luxon A.	Pierre Perthuis	B	50		S.
6185	M. Langlois Ernest	La Fontenaye	B	134	23 Sbre 31	24 Sbre 1931
6186	M. Babille Henry	Gorville	-	118	23 Sbre 31	24 Sbre 1931
6187	M. Duquesne Daniel	Mécrin. Jamonville	C	456	24 Sbre 1931	24 Sbre 1931
~~6188~~	~~M. Bard~~	~~Gommery s/ Orne~~				
6188	M. Lavaux Hubert	Chatteauville	B	158	30 Sbre 31	30 Sbre 31
6189	M. Gelcon Paul	Vaste d'Augneville	E	2011 p	4 Sbre 31	4 Sbre 31
6190	M. Chaudrel	Pécault	B	444	2 Sbre 31	2 Sbre 31
6191	M. Lefebvre Léonard	Cattenom s/ Mez	B	155	31 Sbre 31	2 Sbre 31
6192	M. Sidey Quentin	Corpeldévant				
6193	M. Deusantre Gaston	Gorville	A	50	10 Sbre 31	10 Sbre 31
6194	M. Peloreu	Le Genevroie	A	1-21	10 Sbre 31	10 Sbre 31
6195	M. Bontrie Désiré	Le Vaste d'Augneville	A	167	22 Sbre 1931	24 Sbre 31
6196	M. Combe Joseph	Gorville	A	606-916	S.	S.
6197	M. Emerillon Emile	Delmedmil	B	735	25 Sbre 1931	25 Sbre 1931
6198	M. Dufarbin Gaston	Hauchard	B	267	22 Sbre 1931	20-12-1931
6199	M. Vermacre Raymond	Beaumont	B	89	2-12-1931	3-12-1931
6200	M. Parek Gérard	Jamonville s/ Nied	B	249	4-12-1931	4-12-1931
6201	M. Pellon Hubert	Boudonville	B	134 p	4-12-1931	5-12-1931
6202	M. Paris Auguste	Bodville s/ Mez	B	45	S.	S.
6203	M. Chambourg Michelle	Montcauvaire	B	15	5-12-1931	5-12-1931
6204	M. Gottenille Florentin	Mosaug-la-Commeraye	B	68	S.	S.
6205	M. Levasseur Louis	Brachy	E	30	6-12-1931	7-12-1931
6206	M. Dubrick Louis	Lixort St. Bois	A	105	8-12-1931	8-12-31
6207	M. Denis André	Chambert	A	5	S.	S.
6208	M. Gaucon André	Castville-la-Grogneserre	A	146	10-12-31	10-12-31
6209	M. Debeaupuis Lucien	Vernéville s/ Mez	B	127	9-12-31	10-12-31
6210	M. Dubos Henri	Ecrichay s/ Long	B	489	12-12-31	12-12-31
6211	M. Bonnechère Roger	Delerville	B	119	S.	14-12-31

N° D'ORDRE	NOM ET PRÉNOMS DU DÉCLARANT.	COMMUNE OU A LIEU L'EXPLOITATION de la carrière.	SECTION cadastrale.	NUMÉROS DU CADASTRE.	DATE DE LA COMMUNICATION à la Préfecture.	DATE DE LA COMMUNICATION au service des Mines.
6212	Audenet Gaston	Boinsday	A	18	13-12-1931	14-12-1931
6213	M. Ebrard Henri	La Maison-la-Forêt	B	214	16-12-3	4-12-31
6214	M. Charancieux Lucien	St Denis s/ Nelon	A	165	17-12-31	17-12-31
6215	M. Bretel Henri	Parc d'Anxtot	A	214	S.	15-12-1931
6216	M. Benet Jean	Bois Berenger	A	89	27-12-31	4-1-1932
6217	M. Lesper Clodomel	Bois de Mars	B	147	4-1-1931	S?
6218	M. Gerard Emile	St Marcel	B	67	S.	S.
6219	Mme Lamant Simon	Jamonville	B	118	S.	S.
6220	M. Courtois Lond	St Marcel	B	30	S.	S.
6221	M. Billard Julien	Gorville	A	76	S.	S.
6222	M. Bontrie Léon	Jamonville s/ Nied	B	76	S.	S.
6223	M. Bottard Bernard	Fredemenville	B	45 lo	S.	S.
6224	M. Lemarchand Emmanuel	Delelspecard	B	31	S.	S.
6225	M. Vaillant Arthur	St	C	262 p	S.	S.
6226	M. Valley Léo	Lorraine-Jamonville	B	41	S.	S.
6227	M. Vanhoatte Hubert	Hôtel	C	1	S.	S.
6228	M. Courtois Ambroise	Pécaux	B	111	S.	S.
6229	M. Hadick Eugène fils	Bois de Mars	E	69 p	4-1-1932	11-1-1932
6230	M. Lambert Bernard	La Pierre au Port	B	371	12-1-1932	12-1-1932
6231	M. Marchand Marcel	St	B	8	S.	S.
6232	M. Gerard Jules	La Vanspalière	A	210	S.	13-1-1932
6233	M. Lebondent Hubert	Gravonchelles	A	19	S.	S.
6234	Mme Beaucamp née Calard	Gorville	B	293	13-1-1932	14-1-1932
6235	M. Mathias Bernard	La Closeraie	B	227	14-1-1932	14-1-1932
6236	M. Faurel Armand	Bois de Mars	C	188	20-1-1932	20-1-1932
2637	M. Richert Adolphe	Jamonville s/ Nied	C	122	22-1-1932	22-1-1932
2638	M. Hauley Gaston	Ancourtville s/ Hericourt	B	20	S.	S.
2639	M. Faurel Edmond	Etaimpuis	E	130	24-1-1932	24-1-1932
2640	M. Jean Arthur	La Pierre St Pierre	B	60	26-1-1932	S.
2641	M. St. Selière	Delmedmil	B	7	28-1-1932	28-1-1932
2642	M. Mahieu Auguste	Hermanville	B	203	S.	S.
2643	M. Mercier Lucien	Bonteauville	B	139 p.	3-2-1932	3-2-1932
2644	M. Grunel Gustave	Bois de Mars	A	60 p	S.	S.
2645	M. Lange Pierre	Chatteaugard	B	20	5-2-1932	5-2-1932
2646	M. Langlois Auguste	Ciarille s/ Mottenville	A	199	S.	S.
2647	M. Lemonnier Denis	S.	B	142	13-2-32	13-2-32

Archive associée : AD-A

explor-e - contact@explor-e.fr - Tél : 02 35 95 14 85 Indice n° 76063-212 MAJ le 01/09/2024 Editon du : 20/12/2024 Page 3 / 3

Indice n° : 76063-213

Indice issu des archives - sans localisation précise (parcelle "napoléonienne")

Localisation

Département : 76 - Seine-Maritime

Commune : Beauval-en-Caux

Repères locaux

Hameau/Lieu-dit :

Autre (route, chemin...) :

Coordonnées

Système :

Orig. report carto : *Cadastre Napo non corrigé*

x :

y :

Précision :

Type de Report : *Parcelle*

Contexte

Geomorphologique : *Plateau*

Altitude de la nappe : 100 m

Source : Atlas BRGM 2012 - ME

Source(s) de l'information

Enrichissement du RICS initial :Alise / / août 2012

Archives (Cf. fiche(s) détaillée(s) page(s) suivante(s))

Départementales || Réf.: 8S198 | Section: B | Parcelle: 238p | || Date: 08/02/1933 |

Témoignages

Photo aérienne

Terrain

- ☐ Effondrement
- ☐ Affaissement-dépression
- ☐ Zone remblayée
- ☐ Puits
- ☐ Entrée à flanc de coteaux (cavage)
- ☐ Arbre isolé
- ☐ Autre :
- ☐ Aucun

Géométrie :

- ☐ Circulaire — Diamètre (m) # — Profondeur max (m) #
- ☐ Quelconque — Longueur min (m) # — Longueur max (m) #

Observations

Origine probable de l'indice

Type

- ☑ Carrière souterraine
- ☐ Carrière à ciel ouvert
- ☐ Carrière type inconnu
- ☐ Karstique (Naturel)
- ☐ Indéterminé
- ☐ Puits à eau

Matière extraite

- ☐ Marne
- ☐ Pierre de taille
- ☐ Cailloux
- ☐ Argile
- ☐ Sable

Commentaires

Indice 76063-213 / Détail document d'archives anciennes

Origine du document	*Archives départementales*	
	Cote :	**8S198**
Elements extraits	*Date du document :*	**08/02/1933**
	Type ouvrage :	
	Déclarant :	**LAINE Gaston**
	Locataire ou fermier :	
	Propriétaire :	
Elements de localisation	*Plan de localisation :*	*Echelle :*
	Lieu-dit :	
	Cadastre de référence :	**Napoléonien**
	Référence parcellaire :	*Section :* **B** *Parcelle :* **238p**
	Autre information :	
	Observations :	**Déclaration d'ouverture de carrière // Beaunay // Numéro d'ordre : 2731 // Fusion de Beaunay et Sainte Geneviève en Caux en 1826**
Elements de dimensionnement déclarés	*Plan d'extension :*	*Echelle :*
	Caractéristiques puits :	*Profondeur* */ Diamètre* */ Maçonné*
	Volume exploité :	
	Nombre d'étage(s) :	
	Chambres(s) :	
	Observations :	

Indice n° : 76063-214

Indice issu des archives - sans localisation précise (parcelle "napoléonienne")

Localisation

Département : 76 - Seine-Maritime

Commune : Beauval-en-Caux

Repères locaux

Hameau/Lieu-dit :

Autre (route, chemin...) :

Coordonnées

Système :

Orig. report carto : *Cadastre Napo non corrigé*

x :

y :

Précision :

Type de Report : *Parcelle*

Contexte

Geomorphologique : *Plateau*

Altitude de la nappe : 90 m

Source : Atlas BRGM 2012 - ME

Source(s) de l'information

Modification du RICS initial :Alise / / août 2012

Archives (Cf. fiche(s) détaillée(s) page(s) suivante(s))

Départementales || Réf.: 3OP274 | Section: A | Parcelle: 102 | || Date: 1874 |

Témoignages

Photo aérienne

Terrain

- ☐ Effondrement
- ☐ Affaissement-dépression
- ☐ Zone remblayée
- ☐ Puits
- ☐ Entrée à flanc de coteaux (cavage)
- ☐ Arbre isolé
- ☐ Autre :
- ☐ Aucun

Géométrie :

- ☐ Circulaire — Diamètre (m) # — Profondeur max (m) #
- ☐ Quelconque — Longueur min (m) # — Longueur max (m) #

Observations

Origine probable de l'indice

Type

- ☐ Carrière souterraine
- ☐ Carrière à ciel ouvert
- ☑ Carrière type inconnu
- ☐ Karstique (Naturel)
- ☐ Indéterminé
- ☐ Puits à eau

Matière extraite

- ☐ Marne
- ☐ Pierre de taille
- ☑ Cailloux
- ☐ Argile
- ☐ Sable

Commentaires

Explor-e 2024 : au regard de la situation de la parcelle, enclavée au milieu de bâtiments + close par des haies, ne correspond pas aux caractéristiques "éligibles" pour être désignée afin de permettre l'ouverture de carrière destinée à l'entretien des routes - parcelle laissée "pour mémoire" sans définition de périmètre de sécurité

Indice 76063-214 / Détail document d'archives anciennes

Origine du document

Archives départementales

Cote : 3OP274

Elements extraits

Date du document : 1874

Type ouvrage :

Déclarant :

Locataire ou fermier : M. Gervais ALAIN

Propriétaire : LEVAVASSEUR Charles

Elements de localisation

Plan de localisation : *Echelle :*

Lieu-dit :

Cadastre de référence : Napoléonien

Référence parcellaire : *Section :* A *Parcelle :* 102

Autre information :

Observations : Devis général d'entretien des chemins de Grande Communication : CGC n°22 // Bail d'entretien pour les années 1874 à 1878 // Beaunay // Parcelle en labour // Matériau : silex

Elements de dimensionnement déclarés

Plan d'extension : *Echelle :*

Caractéristiques puits : *Profondeur* */ Diamètre* */ Maçonné*

Volume exploité :

Nombre d'étage(s) :

Chambres(s) :

Observations :

(N° 88 0).

SERVICE VICINAL.

DÉPARTEMENT DE LA SEINE-INFÉRIEURE

Arrondissement de Dieppe

DEVIS GÉNÉRAL
D'ENTRETIEN DES CHEMINS
DE GRANDE COMMUNICATION.

CHAUSSÉES D'EMPIERREMENT.

Chemin n° 23 d' Arques à la St^on de Motteville (Emb^t sur Ouffay)

Partie comprise entre la ligne principale
et le Chemin de Grande Communication N° 22

1re LOT

BAIL D'ENTRETIEN POUR LES ANNÉES 1874 A 1878 INCLUSIVEMENT.

ROUEN. — IMP. E. CAGNIARD.

6

TABLEAU A

Tableau indicatif des Lieux d'extraction.

Nos des Sections. 1	DÉSIGNATION DES SECTIONS DU CHEMIN où seront déposés les matériaux. 2	LONGUEUR des Sections. 3	DISTANCE moyenne des transports par section. 4	NATURE des Matériaux. 5	NOM DE LA COMMUNE. 6	DÉSIGNATION DES LIEUX D'EXTRACTION. INDICATIONS cadastrales 7	NATURE des terrains. 8	NOMS, PRÉNOMS ET DOMICILES des propriétaires. 9	NOMS, PRÉNOMS ET DOMICILES des fermiers. 10	OBSERVATIONS. 11
1	De la ligne principale à la route nationnale N° 27	2340	900	Silex	Beaunay	Sn A N° 102	Labour	Mr Levasseur Charles, à Badepont	M Allain Gervais a Beaunay	
2	De la route nationnale N° 27 au chemin de Gde Cne N° ~~27~~ 22	5100	1500	Silex	Heugleville sf Scie	Sn D N° 133	Labour	M v. Guyot. à Sotteville-les-Rouen	Mr Roger Thomas fils a Heugleville	
		7440								

Indice n° : 76063-215

Indice issu des archives - sans localisation précise (parcelle "napoléonienne")

Localisation

Département : 76 - Seine-Maritime

Commune : Beauval-en-Caux

Repères locaux

Hameau/Lieu-dit :

Autre (route, chemin...) :

Coordonnées

Système :

Orig. report carto :

x :

y :

Précision :

Type de Report : *Parcelle*

Contexte

Geomorphologique : *Flanc de coteau*

Altitude de la nappe : **90 m**

Source : **Atlas BRGM 2012 - ME**

Source(s) de l'information

Modification du RICS initial :Alise / / août 2012

Archives (Cf. fiche(s) détaillée(s) page(s) suivante(s))

Départementales || Réf.: 3OP274 | Section: B | Parcelle: 74 | || Date: 1879 |
Départementales || Réf.: 3OP271 | Section: B | Parcelle: 74 | ||

Témoignages

Photo aérienne

Terrain

- ☐ Effondrement
- ☐ Affaissement-dépression
- ☐ Zone remblayée
- ☐ Puits
- ☐ Entrée à flanc de coteaux (cavage)
- ☐ Arbre isolé
- ☐ Autre :
- ☐ Aucun

Géométrie :

- ☐ Circulaire — Diamètre (m) # — Profondeur max (m) #
- ☐ Quelconque — Longueur min (m) # — Longueur max (m) #

Observations

Origine probable de l'indice

Type

- ☐ Carrière souterraine
- ☑ **Carrière à ciel ouvert**
- ☐ Carrière type inconnu
- ☐ Karstique (Naturel)
- ☐ Indéterminé
- ☐ Puits à eau

Matière extraite

- ☐ Marne
- ☐ Pierre de taille
- ☑ **Cailloux**
- ☐ Argile
- ☐ Sable

Commentaires

Explor-e 2024 : du fait de longue période durant laquelle la parcelle a été désignée pour l'extraction de matériaux, Alise a distingué les ICS215 et 217 en fonction de la période de référence. // Au regard du contexte géomorphologique et de la destination des matériaux, extraction à ciel ouvert à privilégier

Indice 76063-215 / Détail document d'archives anciennes

Origine du document

Archives départementales

Cote : 3OP274

Elements extraits

Date du document : 1879
Type ouvrage :
Déclarant :
Locataire ou fermier : M. GODERNEUR Louis
Propriétaire : LEVAVASSEUR Charles

Elements de localisation

Plan de localisation : *Echelle :*
Lieu-dit :
Cadastre de référence : Napoléonien
Référence parcellaire : *Section :* B *Parcelle :* 74
Autre information :
Observations : Devis général d'entretien des chemins de Grande Communication : CGC n°23 // Bail d'entretien pour les années 1879 à 1883 // Beaunay // Parcelle en verger // Matériau : silex

Elements de dimensionnement déclarés

Plan d'extension : *Echelle :*
Caractéristiques puits : *Profondeur* */ Diamètre* */ Maçonné*
Volume exploité :
Nombre d'étage(s) :
Chambres(s) :
Observations :

Indice 76063-215 / Détail document d'archives anciennes

Origine du document

Archives départementales

Cote : 3OP271

Elements extraits

Date du document :
Type ouvrage :
Déclarant :
Locataire ou fermier : M. GODEMENT
Propriétaire : LEVAVASSEUR Charles

Elements de localisation

Plan de localisation : *Echelle :*
Lieu-dit :
Cadastre de référence : Napoléonien
Référence parcellaire : *Section :* B *Parcelle :* 74
Autre information :
Observations : Devis général d'entretien des chemins de Grande Communication : CGC n°23 // Beaunay // Parcelle en verger // Matériau : silex (Document initialement non identifié par Alise / série non traitée)

Elements de dimensionnement déclarés

Plan d'extension : *Echelle :*
Caractéristiques puits : *Profondeur* */ Diamètre* */ Maçonné*
Volume exploité :
Nombre d'étage(s) :
Chambres(s) :
Observations :

Dieppe

(N° 88 a. S. G.)

SERVICE VICINAL

DÉPARTEMENT DE LA SEINE-INFÉRIEURE

Arrondissement de Dieppe.

Canton de Côtes.

DEVIS GÉNÉRAL

D'ENTRETIEN DES CHEMINS

DE GRANDE COMMUNICATION

CHAUSSÉES D'EMPIERREMENT

Chemin n° 23 *d'* Arques *à* la Station de Motteville

Partie comprise entre la limite du canton de Bacqueville *et le chemin de* Grande Communication 1re 101

79e LOT.

BAIL D'ENTRETIEN POUR LES ANNÉES 1879 A 1883 INCLUSIVEMENT

6

Tableau indicatif des Lieux d'extraction.

7

TABLEAU A

Nos des Sections.	DÉSIGNATION DES SECTIONS DU CHEMIN où seront déposés les matériaux.	LONGUEUR des Sections.	DISTANCE moyenne des TRANSPORTS par section.	NATURE des Matériaux.	NOM DE LA COMMUNE.	DÉSIGNATION DES LIEUX D'EXTRACTION. INDICATIONS cadastrales.	NATURE des terrains.	NOMS, PRÉNOMS ET DOMICILES des propriétaires.	NOMS, PRÉNOMS ET DOMICILES des fermiers.	OBSERVATIONS.
1	2	3	4	5	6	7	8	9	10	11
1	De la limite du canton de Bacqueville et le chemin de Grande Communication N° 101	3.776m	1.075m	Silex	Beaunay	Sn B. N° 74	Verger	M. Levavasseur Charles à Radepont (Eure)	M. Godement Louis à Beaunay	
1	De la limite du canton de Bacqueville au chemin de Grande Communication N° 101	3.776m	950m	Marne	Beaunay	Sn B. N° 89	Labour	M. Levavasseur Charles à Radepont (Eure)	M. Godement Louis à Beaunay	

Nota : La distance moyenne des transports inscrite dans la colonne 4 est établie suivant la distance des carrières au chemin et les longueurs des parties à approvisionner compte tenu de celles qui devront l'être par la prestation.

Copie

N° 6

(9e S. G.)

SERVICE VICINAL.

DÉPARTEMENT DE LA SEINE-INFÉRIEURE.

Chemin de Grande Communication **n°** 23

d Dequet **à** la Station de Motteville.

Partie comprise entre le Carrefour de Beaunay et le Bois-taillis d'Evavosseur

Longueur 928 mètres

DEVIS ET CAHIER DES CHARGES.

Rouen. — Imp. E. Cagniard.

CHAPITRE III.

Indication des lieux d'extraction et préparation des matériaux.

ART. 14.

Lieux d'extraction et nature des matériaux à employer pour la chaussée.

Les matériaux destinés à la construction de la chaussée et des ouvrages accessoires proviendront des lieux d'extraction désignés au tableau ci-dessous.

Tableau C.

INDICATION DES PARTIES DE CHEMIN sur lesquelles les matériaux seront employés. 1	DÉSIGNATION DES LIEUX D'EXTRACTION des matériaux. 2	NATURE des MATÉRIAUX. 3	DISTANCE du lieu d'extraction au chemin 4	Longueurs des parties de chemin. 5	DISTANCE moyenne des transports. 6
Tout le projet.	M. Levavasseur Charles à Radepont (Eure) Verger, N° 74, S^on B. Fermier : M. Godement Henri à Beaunay	Caillou	50^m	928^m	356^m 42
Tout le projet.	M. Levavasseur Charles à Radepont (Eure) Labour, N° 89, S^on B. Fermier : M. Godement Louis à Beaunay	Marne	25^m	928^m	258^m 58

ART. 15.

Empierrement.

Les matériaux destinés à la construction de la chaussée seront purgés de toute matière étrangère, et cassés de manière à passer, en tous sens, dans un anneau de 0^m07 de diamètre intérieur. Les débris de cassage, ou détritus, qui pourront passer dans un anneau de 0^m04 de diamètre, seront considérés comme du gravier, et seront rigoureusement rejetés.

Indice n° : 76063-216

Indice issu des archives - sans localisation précise (parcelle "napoléonienne")

Localisation

Département : 76 - Seine-Maritime

Commune : Beauval-en-Caux

Repères locaux

Hameau/Lieu-dit :

Autre (route, chemin...) :

Coordonnées

Système :

Orig. report carto : *Cadastre Napo non corrigé*

x :

y :

Précision :

Type de Report : *Parcelle*

Contexte

Geomorphologique : *Flanc de coteau*

Altitude de la nappe : 100 m

Source : Atlas BRGM 2012 - ME

Source(s) de l'information

Modification du RICS initial :Alise / / août 2012

Archives (Cf. fiche(s) détaillée(s) page(s) suivante(s))

Départementales || Réf.: 3OP274 | Section: B | Parcelle: 89 | || Date: 1879 |
Départementales || Réf.: 3OP274 | Section: B | Parcelle: 89 | || Date: 1884 |
Départementales || Réf.: 3OP271 | Section: B | Parcelle: 89 | ||

Témoignages

Photo aérienne

Terrain

- ☐ Effondrement
- ☐ Affaissement-dépression
- ☐ Zone remblayée
- ☐ Puits
- ☐ Entrée à flanc de coteaux (cavage)
- ☐ Arbre isolé
- ☐ Autre :
- ☐ Aucun

Géométrie :

- ☐ Circulaire — Diamètre (m) # — Profondeur max (m) #
- ☐ Quelconque — Longueur min (m) # — Longueur max (m) #

Observations

Origine probable de l'indice

Type

- ☐ Carrière souterraine
- ☑ Carrière à ciel ouvert
- ☐ Carrière type inconnu
- ☐ Karstique (Naturel)
- ☐ Indéterminé
- ☐ Puits à eau

Matière extraite

- ☑ Marne
- ☐ Pierre de taille
- ☐ Cailloux
- ☐ Argile
- ☐ Sable

Commentaires

Explor-e 2024 : du fait de longue période durant laquelle la parcelle a été désignée pour l'extraction de matériaux ainsi que la nature des matériaux exploité selon la période (marne ou silex) Alise a distingué les ICS216, 218 et 219 en fonction de la période de référence. Toutefois, l'analyse incomplète n'avait pas identifiée le document relatif à la période 1884-1888, période rattachée à l'ICS216 (marne). // Au regard du contexte géomorphologique et de la destination des matériaux , carrière à ciel ouvert à privilégier

Indice 76063-216 / Détail document d'archives anciennes

Origine du document

Archives départementales

Cote : 3OP274

Elements extraits

Date du document : 1884
Type ouvrage :
Déclarant :
Locataire ou fermier : M. GEDON Cyriaque
Propriétaire : LEVAVASSEUR Charles

Elements de localisation

Plan de localisation : *Echelle :*
Lieu-dit :
Cadastre de référence : Napoléonien
Référence parcellaire : *Section :* B *Parcelle :* 89
Autre information :
Observations : Devis général d'entretien des chemins de Grande Communication : CGC n°23 // Bail d'entretien pour les années 1884 à 1888 // Beaunay // Parcelle en labour - 17ha10a70ca // Matériau : marne

Elements de dimensionnement déclarés

Plan d'extension : *Echelle :*
Caractéristiques puits : *Profondeur* */ Diamètre* */ Maçonné*
Volume exploité :
Nombre d'étage(s) :
Chambres(s) :
Observations :

Indice 76063-216 / Détail document d'archives anciennes

Origine du document

Archives départementales

Cote : 3OP274

Elements extraits

Date du document : 1879
Type ouvrage :
Déclarant :
Locataire ou fermier : M. GODERNEUR Louis
Propriétaire : LEVAVASSEUR Charles

Elements de localisation

Plan de localisation : *Echelle :*
Lieu-dit :
Cadastre de référence : Napoléonien
Référence parcellaire : *Section :* B *Parcelle :* 89
Autre information :
Observations : Devis général d'entretien des chemins de Grande Communication : CGC n°23 // Bail d'entretien pour les années 1879 à 1883 // Beaunay // Parcelle en labour // Matériau : marne

Elements de dimensionnement déclarés

Plan d'extension : *Echelle :*
Caractéristiques puits : *Profondeur* */ Diamètre* */ Maçonné*
Volume exploité :
Nombre d'étage(s) :
Chambres(s) :
Observations :

Indice 76063-216 / Détail document d'archives anciennes

Origine du document	*Archives départementales*	
	Cote :	**3OP271**
Elements extraits	*Date du document :*	
	Type ouvrage :	
	Déclarant :	
	Locataire ou fermier :	**M. GODEMENT**
	Propriétaire :	**LEVAVASSEUR Charles**
Elements de localisation	*Plan de localisation :*	*Echelle :*
	Lieu-dit :	
	Cadastre de référence :	**Napoléonien**
	Référence parcellaire :	*Section :* **B** *Parcelle :* **89**
	Autre information :	
	Observations :	**Devis général d'entretien des chemins de Grande Communication : CGC n°23 // Beaunay // Matériau : marne (Document initialement non identifié par Alise / série non traitée)**
Elements de dimensionnement déclarés	*Plan d'extension :*	*Echelle :*
	Caractéristiques puits :	*Profondeur* */ Diamètre* */ Maçonné*
	Volume exploité :	
	Nombre d'étage(s) :	
	Chambres(s) :	
	Observations :	

Dieppe

(N° 88 a. S. G.)

SERVICE VICINAL

DÉPARTEMENT DE LA SEINE-INFÉRIEURE

Arrondissement de Dieppe.

Canton de Tôtes.

DEVIS GÉNÉRAL

D'ENTRETIEN DES CHEMINS

DE GRANDE COMMUNICATION

CHAUSSÉES D'EMPIERREMENT

Chemin n° 23 *de* Arques *à* la Station de Motteville

Partie comprise entre la limite du canton de Bacqueville *et le chemin de* Grande Communication 1re 104

79e LOT.

BAIL D'ENTRETIEN POUR LES ANNÉES 1879 A 1883 INCLUSIVEMENT

6

Tableau indicatif des Lieux d'extraction.

7

TABLEAU A

Nos des Sections.	DÉSIGNATION DES SECTIONS DU CHEMIN où seront déposés les matériaux.	LONGUEUR des Sections.	DISTANCE moyenne des TRANSPORTS par section.	NATURE des Matériaux.	NOM DE LA COMMUNE.	DÉSIGNATION DES LIEUX D'EXTRACTION. INDICATIONS cadastrales.	NATURE des terrains.	NOMS, PRÉNOMS ET DOMICILES des propriétaires.	NOMS, PRÉNOMS ET DOMICILES des fermiers.	OBSERVATIONS.
1	2	3	4	5	6	7	8	9	10	11
1	De la limite du canton de Bacqueville et le chemin de Grande Communication N° 101	3.776m	1.075m	Silex	Beaunay	Sn B. N° 74	Verger	M. Levavasseur Charles à Radepont (Eure)	M. Godement Louis à Beaunay	
1	De la limite du canton de Bacqueville au chemin de Grande Communication N° 101	3.776m	950m	Marne	Beaunay	Sn B. N° 89	Labour	M. Levavasseur Charles à Radepont (Eure)	M. Godement Louis à Beaunay	

Nota : La distance moyenne des transports inscrite dans la colonne 4 est établie suivant la distance des carrières au chemin et les longueurs des parties à approvisionner compte tenu de celles qui devront l'être par la prestation.

Reçu

(N° 88 G. S. G.)

SERVICE VICINAL

DÉPARTEMENT DE LA SEINE-INFÉRIEURE

Arrondissement de Dieppe

Canton de Côtes

DEVIS GÉNÉRAL

D'ENTRETIEN DES CHEMINS

DE GRANDE COMMUNICATION

CHAUSSÉES D'EMPIERREMENT

Chemin n° 23 *d'* Arques *à* la station de Motteville

Partie comprise entre la limite du canton de Bacqueville

et le chemin de grande Communication N° 101.

80e **LOT.**

BAIL D'ENTRETIEN POUR LES ANNÉES 1884 A 1888 INCLUSIVEMENT.

TABLEAU A

Tableau indicatif des Lieux d'extraction

N° des sections.	DÉSIGNATION DES SECTIONS DU CHEMIN où seront déposés les matériaux.	LONGUEUR des Sections.	DISTANCE moyenne des TRANSPORTS par section.	NATURE des MATÉRIAUX.	NOM DE LA COMMUNE.	INDICATIONS cadastrales.
1	2	3	4	5	6	7
Unique	De la limite du canton de Bacqueville au chemin de grande communication N° 101	3776 m	1060 m 940 m	Silex Marne	Beaumay Beaumay	Section B N° 74 2e classe Section B N° 89 2e classe

DÉSIGNATION DES LIEUX D'EXTRACTION.

CONTENANCE de la parcelle.	NATURE des terrains.	NOMS, PRÉNOMS ET DOMICILES des propriétaires inscrits à la matrice cadastrale ou présumés tels.	NOMS, PRÉNOMS ET DOMICILES des fermiers.	OBSERVATIONS.
8	9	10	11	12
78a 10	Verger	M. Levavasseur Charles à Radepont (Eure)	M. Gédon Cyriaque à Beaumay	
17a 10a 70c	Labour	M. Levavasseur Charles à Radepont (Eure)	M. Gédon Cyriaque à Beaumay	

Nota : La distance moyenne des transports inscrite dans la colonne 4 est établie suivant la distance des carrières au chemin et les longueurs des parties à approvisionner compte tenu de celles qui devront l'être par la prestation.

explor-e - contact@explor-e.fr - Tél : 02 35 95 14 85 Indice n° 76063-216 MAJ le 01/09/2024 Editon du : 20/12/2024 Page 7 / 9

Archive associée : AD-A

Copie

N° 6

(9e S. G.)

SERVICE VICINAL.

DÉPARTEMENT DE LA SEINE-INFÉRIEURE.

Chemin de Grande Communication **n°** 23

d Dequet **à** la Station de Motteville.

Partie comprise entre le Carrefour de Beaunay et le Bois-taillis d'Evavosseur

Longueur 928 mètres

DEVIS ET CAHIER DES CHARGES.

Rouen. — Imp. E. Cagniard.

CHAPITRE III.

Indication des lieux d'extraction et préparation des matériaux.

ART. 14.

Lieux d'extraction et nature des matériaux à employer pour la chaussée.

Les matériaux destinés à la construction de la chaussée et des ouvrages accessoires proviendront des lieux d'extraction désignés au tableau ci-dessous.

Tableau C.

INDICATION DES PARTIES DE CHEMIN sur lesquelles les matériaux seront employés. 1	DÉSIGNATION DES LIEUX D'EXTRACTION des matériaux. 2	NATURE des MATÉRIAUX. 3	DISTANCE du lieu d'extraction au chemin 4	Longueurs des parties de chemin. 5	DISTANCE moyenne des transports. 6
Tout le projet.	M. Levavasseur Charles à Radepont (Eure) Verger, N° 74, S^on B. Fermier : M. Godement Henri à Beaunay	Caillou	50^m	928^m	356^m 42
Tout le projet.	M. Levavasseur Charles à Radepont (Eure) Labour, N° 89, S^on B. Fermier : M. Godement Louis à Beaunay	Marne	25^m	928^m	258^m 58

ART. 15.

Empierrement.

Les matériaux destinés à la construction de la chaussée seront purgés de toute matière étrangère, et cassés de manière à passer, en tous sens, dans un anneau de 0^m07 de diamètre intérieur. Les débris de cassage, ou détritus, qui pourront passer dans un anneau de 0^m04 de diamètre, seront considérés comme du gravier, et seront rigoureusement rejetés.

Indice n° : 76063-217

Indice issu des archives - sans localisation précise (parcelle "napoléonienne")

Localisation

Département : 76 - Seine-Maritime

Commune : Beauval-en-Caux

Repères locaux

Hameau/Lieu-dit :

Autre (route, chemin...) :

Coordonnées

Système :

Orig. report carto : *Cadastre Napo non corrigé*

x :

y :

Précision :

Type de Report : *Parcelle*

Contexte

Geomorphologique : *Flanc de coteau*

Altitude de la nappe : 90 m

Source : Atlas BRGM 2012 - ME

Source(s) de l'information

Reprise indice sans modification du RICS initial :Alise / / août 2012

Archives (Cf. fiche(s) détaillée(s) page(s) suivante(s))

Départementales || Réf.: 3OP274 | Section: B | Parcelle: 74 | || Date: 1884 |

Témoignages

Photo aérienne

Terrain

- ☐ Effondrement
- ☐ Affaissement-dépression
- ☐ Zone remblayée
- ☐ Puits
- ☐ Entrée à flanc de coteaux (cavage)
- ☐ Arbre isolé
- ☐ Autre :
- ☐ Aucun

Géométrie :

- ☐ Circulaire — Diamètre (m) # — Profondeur max (m) #
- ☐ Quelconque — Longueur min (m) # — Longueur max (m) #

Observations

Origine probable de l'indice

Type

- ☐ Carrière souterraine
- ☑ Carrière à ciel ouvert
- ☐ Carrière type inconnu
- ☐ Karstique (Naturel)
- ☐ Indéterminé
- ☐ Puits à eau

Matière extraite

- ☐ Marne
- ☐ Pierre de taille
- ☑ Cailloux
- ☐ Argile
- ☐ Sable

Commentaires

Explor-e 2024 : du fait de longue période durant laquelle la parcelle a été désignée pour l'extraction de matériaux, Alise a distingué les ICS215 et 217 en fonction de la période de référence.// Au regard du contexte géomorphologique et de la destination des matériaux, extraction à ciel ouvert à privilégier

Indice 76063-217 / Détail document d'archives anciennes

Origine du document

Archives départementales

Cote : **3OP274**

Elements extraits

Date du document : **1884**

Type ouvrage :

Déclarant :

Locataire ou fermier : **M. GEDON Cyriaque**

Propriétaire : **LEVAVASSEUR Charles**

Elements de localisation

Plan de localisation : *Echelle :*

Lieu-dit :

Cadastre de référence : **Napoléonien**

Référence parcellaire : *Section :* **B** *Parcelle :* **74**

Autre information :

Observations : **Devis général d'entretien des chemins de Grande Communication : CGC n°23 // Bail d'entretien pour les années 1884 à 1888 // Beaunay // Parcelle en labour - 78a10ca // Matériau : silex**

Elements de dimensionnement déclarés

Plan d'extension : *Echelle :*

Caractéristiques puits : *Profondeur* */ Diamètre* */ Maçonné*

Volume exploité :

Nombre d'étage(s) :

Chambres(s) :

Observations :

Reçu

(N° 88 G. S. G.)

SERVICE VICINAL

DÉPARTEMENT DE LA SEINE-INFÉRIEURE

Arrondissement de Dieppe

Canton de Côtes

DEVIS GÉNÉRAL

D'ENTRETIEN DES CHEMINS

DE GRANDE COMMUNICATION

CHAUSSÉES D'EMPIERREMENT

Chemin n° 23 *d'* Arques *à* la station de Motteville

Partie comprise entre la limite du canton de Bacqueville

et le chemin de grande Communication N° 101.

80e **LOT.**

BAIL D'ENTRETIEN POUR LES ANNÉES 1884 A 1888 INCLUSIVEMENT.

TABLEAU A

Tableau indicatif des Lieux d'extraction

N° des sections. 1	DÉSIGNATION DES SECTIONS DU CHEMIN où seront déposés les matériaux. 2	LONGUEUR des Sections. 3	DISTANCE moyenne des TRANSPORTS par section. 4	NATURE des MATÉRIAUX. 5	NOM DE LA COMMUNE. 6	INDICATIONS cadastrales. 7
			1060m	Silex	Beaumay	Section B N° 74 2e classe
Unique	De la limite du canton de Bacqueville au chemin de grande communication N° 101	3776m				
			940m	Marne	Beaumay	Section B N° 89 2e classe

DÉSIGNATION DES LIEUX D'EXTRACTION.

CONTENANCE de la parcelle. 8	NATURE des terrains. 9	NOMS, PRÉNOMS ET DOMICILES des propriétaires inscrits à la matrice cadastrale ou présumés tels. 10	NOMS, PRÉNOMS ET DOMICILES des fermiers. 11	OBSERVATIONS. 12
78a 10	Verger	M. Levavasseur Charles à Radepont (Eure)	M. Gédon Cyriaque à Beaumay	
17a 10c 70c	Labour	M. Levavasseur Charles à Radepont (Eure)	M. Gédon Cyriaque à Beaumay	

Nota : La distance moyenne des transports inscrite dans la colonne 4 est établie suivant la distance des carrières au chemin et les longueurs des parties à approvisionner compte tenu de celles qui devront l'être par la prestation.

explor-e - contact@explor-e.fr - Tél : 02 35 95 14 85 Indice n° 76063-217 MAJ le 01/09/2024 Editon du : 20/12/2024 Page 4 / 4

Archive associée : AD-A

Indice n° : 76063-218

Indice issu des archives - sans localisation précise (parcelle "napoléonienne")

Localisation

Département : 76 - Seine-Maritime

Commune : Beauval-en-Caux

Repères locaux

Hameau/Lieu-dit :

Autre (route, chemin...) :

Coordonnées

Système :

Orig. report carto : *Cadastre Napo non corrigé*

x :

y :

Précision :

Type de Report : *Parcelle*

Contexte

Geomorphologique : *Flanc de coteau*

Altitude de la nappe : 100 m

Source : Atlas BRGM 2012 - ME

Source(s) de l'information

Modification du RICS initial :Alise / / août 2012

Archives (Cf. fiche(s) détaillée(s) page(s) suivante(s))

Départementales || Réf.: 3OP274 | Section: B | Parcelle: 89 | || Date: 1874 |

Témoignages

Photo aérienne

Terrain

- ☐ Effondrement
- ☐ Affaissement-dépression
- ☐ Zone remblayée
- ☐ Puits
- ☐ Entrée à flanc de coteaux (cavage)
- ☐ Arbre isolé
- ☐ Autre :
- ☐ Aucun

Géométrie :

- ☐ Circulaire — Diamètre (m) # — Profondeur max (m) #
- ☐ Quelconque — Longueur min (m) # — Longueur max (m) #

Observations

Origine probable de l'indice

Type

- ☐ Carrière souterraine
- ☑ Carrière à ciel ouvert
- ☐ Carrière type inconnu
- ☐ Karstique (Naturel)
- ☐ Indéterminé
- ☐ Puits à eau

Matière extraite

- ☐ Marne
- ☐ Pierre de taille
- ☑ Cailloux
- ☐ Argile
- ☐ Sable

Commentaires

Explor-e : le document fait état de l'exploitation (potentielle) de silex et non pas de marne. Du fait de longue période durant laquelle la parcelle a été désignée pour l'extraction de matériaux ainsi que la nature des matériaux exploité selon la période (marne ou silex) Alise a distingué les ICS216, 218 et 219 en fonction de la période de référence. // au regard du contexte géomorphologique et de la destination des matériaux , carrière à ciel ouvert à privilégier

Indice 76063-218 / Détail document d'archives anciennes

Origine du document

Archives départementales

Cote : **3OP274**

Elements extraits

Date du document : **1874**

Type ouvrage :

Déclarant :

Locataire ou fermier : **M. ALLAIN**

Propriétaire : **LEVAVASSEUR Charles**

Elements de localisation

Plan de localisation : *Echelle :*

Lieu-dit :

Cadastre de référence : **Napoléonien**

Référence parcellaire : *Section :* **B** *Parcelle :* **89**

Autre information :

Observations : **Devis général d'entretien des chemins de Grande Communication : CGC n°23 // Bail d'entretien pour les années 1874 à 1878 // Beaunay // Parcelle en labour // Matériau : silex**

Elements de dimensionnement déclarés

Plan d'extension : *Echelle :*

Caractéristiques puits : *Profondeur* */ Diamètre* */ Maçonné*

Volume exploité :

Nombre d'étage(s) :

Chambres(s) :

Observations :

(N° 88 g).

SERVICE VICINAL.

DÉPARTEMENT DE LA SEINE-INFÉRIEURE

Arrondissement de Dieppe

DEVIS GÉNÉRAL
D'ENTRETIEN DES CHEMINS
DE GRANDE COMMUNICATION.

CHAUSSÉES D'EMPIERREMENT.

Chemin n° 23 d' Arques à la St^on de Motteville

Partie comprise entre la limite du canton de Baequeville et celle de l'Arrondissement d'Yvetot

14e LOT

BAIL D'ENTRETIEN POUR LES ANNÉES 1874 A 1878 INCLUSIVEMENT.

ROUEN.—IMP. E. CAGNIARD.

Tableau A

Tableau indicatif des Lieux d'extraction.

Nos des Sections. 1	DÉSIGNATION DES SECTIONS DU CHEMIN où seront déposés les matériaux. 2	LONGUEUR des Sections. 3	DISTANCE moyenne des transports par section. 4	NATURE des Matériaux. 5	NOM DE LA COMMUNE. 6	DÉSIGNATION DES LIEUX D'EXTRACTION. INDICATIONS cadastrales 7	NATURE des terrains. 8	NOMS, PRÉNOMS ET DOMICILES des propriétaires. 9	NOMS, PRÉNOMS ET DOMICILES des fermiers. 10	OBSERVATIONS. 11
1	De la limite du canton de Bacqueville à la borne double hectométrique N° 242	2.993	800m	Silex	Beaunay	Sn B N° 89	Labour	Mr Levasseur. Charles à Radepont	Mr Allain a Beaunay	
2	De la borne double hectométrique 242 au chemin d'Intérêt Commun N° 16 de Pavilly a Bacqueville	2.800	650	Silex	Anglesqueville	Sn A N° 105	Labour	Mr Doutreleau Parfait à Anglesqueville	Mr Doutreleau Parfait à Anglesqueville	
3	De la borne double hectométrique 292 à la limite de l'Arrondissement d'Yvetot	2.868	800	Silex	la Fontelaye	Sn B N° 70	Labour	Mr Boulen Justin à la Fontelaye	Mr Guérillon Antoine à la Fontelaye	

Nota : La distance moyenne des transports evaluée colonne 4 est établie suivant la distance des carrières au chemin et des longueurs des parties à approvisionner déduction faite de celles qui devront l'être par la prestation en nature.

Indice n° : 76063-219

Indice issu des archives - sans localisation précise (parcelle "napoléonienne")

Localisation

Département : 76 - Seine-Maritime

Commune : Beauval-en-Caux

Repères locaux

Hameau/Lieu-dit :

Autre (route, chemin...) :

Coordonnées

Système :

Orig. report carto : *Cadastre Napo non corrigé*

x :

y :

Précision :

Type de Report : *Parcelle*

Contexte

Geomorphologique : *Flanc de coteau*

Altitude de la nappe : 100 m

Source : Atlas BRGM 2012 - ME

Source(s) de l'information

Modification du RICS initial :Alise / / août 2012

Archives (Cf. fiche(s) détaillée(s) page(s) suivante(s))

Départementales || Réf.: 3OP274 | Section: B | Parcelle: 89 | || Date: 1869 |

Témoignages

Photo aérienne

Terrain

- ☐ Effondrement
- ☐ Affaissement-dépression
- ☐ Zone remblayée
- ☐ Puits
- ☐ Entrée à flanc de coteaux (cavage)
- ☐ Arbre isolé
- ☐ Autre :
- ☐ Aucun

Géométrie :

- ☐ Circulaire — Diamètre (m) # — Profondeur max (m) #
- ☐ Quelconque — Longueur min (m) # — Longueur max (m) #

Observations

Origine probable de l'indice

Type

- ☐ Carrière souterraine
- ☑ Carrière à ciel ouvert
- ☐ Carrière type inconnu
- ☐ Karstique (Naturel)
- ☐ Indéterminé
- ☐ Puits à eau

Matière extraite

- ☐ Marne
- ☐ Pierre de taille
- ☑ Cailloux
- ☐ Argile
- ☐ Sable

Commentaires

Explor-e 2024 : du fait de longue période durant laquelle la parcelle a été désignée pour l'extraction de matériaux ainsi que la nature des matériaux exploité selon la période (marne ou silex) Alise a distingué les ICS216, 218 et 219 en fonction de la période de référence. // Léger recalage des limites nord-ouest de la parcelle // Au regard du contexte géomorphologique et de la destination des matériaux , carrière à ciel ouvert à privilégier

Indice 76063-219 / Détail document d'archives anciennes

Origine du document

Archives départementales

Cote : **3OP274**

Elements extraits

Date du document : **1869**

Type ouvrage :

Déclarant :

Locataire ou fermier : **M. ALLAIN Gervais**

Propriétaire : **LEVAVASSEUR Charles**

Elements de localisation

Plan de localisation : *Echelle :*

Lieu-dit :

Cadastre de référence : **Napoléonien**

Référence parcellaire : *Section :* **B** *Parcelle :* **89**

Autre information :

Observations : **Devis général d'entretien des chemins de Grande Communication : CGC n°23 // Bail d'entretien pour les années 1869 à 1873 // Beaunay // Parcelle en labour // Matériau : silex**

Elements de dimensionnement déclarés

Plan d'extension : *Echelle :*

Caractéristiques puits : *Profondeur* */ Diamètre* */ Maçonné*

Volume exploité :

Nombre d'étage(s) :

Chambres(s) :

Observations :

1836

Beaumont - Beaunay

Marnière

PRÉFECTURE
DE LA
Seine-Inférieure

DIVISION

BUREAU

REPUBLIQUE FRANÇAISE

Rouen, le 24 FEV 1936

Cqui à l'Ingénieur en chef
des Mines requête de M. Emile
Bazire à Beaumont Beaunay, par
Auffay qui signale qu'une maniere
lui appartenant s'ébroule et
demande la visite de l'Ingénieur
des mines.

Indice n° : 76063-220

Indice observé sur le terrain

Localisation

Département : 76 - Seine-Maritime

Commune : Beauval-en-Caux

Repères locaux

Hameau/Lieu-dit :

Autre (route, chemin...) :

Coordonnées

Système : *RFG93-CC50*

Orig. report carto : *GPS*

x : *1 555 667*

y : *9 171 325*

Précision :

Type de Report : *Ponctuel*

Contexte

Geomorphologique : *Plateau*

Altitude de la nappe : **100 m**

Source : **Atlas BRGM 2012 - ME**

Source(s) de l'information

Reprise indice sans modification du RICS initial :Alise / / août 2012

Archives (Cf. fiche(s) détaillée(s) page(s) suivante(s))

Témoignages

Photo aérienne

Terrain

- ☐ Effondrement
- ☑ **Affaissement-dépression**
- ☐ Zone remblayée
- ☐ Puits
- ☐ Entrée à flanc de coteaux (cavage)
- ☐ Arbre isolé
- ☐ Autre :
- ☐ Aucun

Géométrie :

- ☑ **Circulaire** — Diamètre (m) # **20** — Profondeur max (m) # **2**
- ☐ Quelconque — Longueur min (m) # — Longueur max (m) #

Observations

Alise : sans commentaire

Origine probable de l'indice

Type

- ☐ Carrière souterraine
- ☐ Carrière à ciel ouvert
- ☐ Carrière type inconnu
- ☐ Karstique (Naturel)
- ☑ **Indéterminé**
- ☐ Puits à eau

Matière extraite

- ☐ Marne
- ☐ Pierre de taille
- ☐ Cailloux
- ☐ Argile
- ☐ Sable

Commentaires

Explor-e 2024 : ICS localisé sur la base des coordonnées géographiques précisées sur la fiche de renseignements Alise



76-063-220

Hiver / Printemps / été 2012

Indice n° : 76063-221

Indice observé sur le terrain

Localisation

Département : 76 - Seine-Maritime

Commune : Beauval-en-Caux

Repères locaux

Hameau/Lieu-dit :

Autre (route, chemin...) :

Coordonnées

Système : *RFG93-CC50*

Orig. report carto :

x : *1 555 784*

y : *9 171 233*

Précision :

Type de Report : *Ponctuel*

Contexte

Geomorphologique : *Talweg*

Altitude de la nappe : 100 m

Source : Atlas BRGM 2012 - ME

Source(s) de l'information

Reprise indice sans modification du RICS initial :Alise / / août 2012

Archives (Cf. fiche(s) détaillée(s) page(s) suivante(s))

Témoignages

Photo aérienne

Terrain

- ☐ Effondrement
- ☐ Affaissement-dépression
- ☑ Zone remblayée
- ☐ Puits
- ☐ Entrée à flanc de coteaux (cavage)
- ☐ Arbre isolé
- ☐ Autre :
- ☐ Aucun

Géométrie :

- ☑ Circulaire — Diamètre (m) # 20 — Profondeur max (m) #
- ☐ Quelconque — Longueur min (m) # — Longueur max (m) #

Observations

Alise : dépression remplie avec des déchets

Origine probable de l'indice

Type

- ☐ Carrière souterraine
- ☐ Carrière à ciel ouvert
- ☐ Carrière type inconnu
- ☐ Karstique (Naturel)
- ☑ Indéterminé
- ☐ Puits à eau

Matière extraite

- ☐ Marne
- ☐ Pierre de taille
- ☐ Cailloux
- ☐ Argile
- ☐ Sable

Commentaires

Explor-e 2024 : ICS localisé sur la base des coordonnées géographiques précisées sur la fiche de renseignements Alise

Indice n° : 76063-222

Indice observé sur le terrain

Localisation

Département : 76 - Seine-Maritime

Commune : Beauval-en-Caux

Repères locaux

Hameau/Lieu-dit :

Autre (route, chemin...) :

Coordonnées

Système : *RFG93-CC50*

Orig. report carto : *GPS*

x : *1 556 007*

y : *9 171 118*

Précision :

Type de Report : *Ponctuel*

Contexte

Geomorphologique : *Plateau*

Altitude de la nappe : **100 m**

Source : **Atlas BRGM 2012 - ME**

Source(s) de l'information

Reprise indice sans modification du RICS initial :Alise / / août 2012

Archives (Cf. fiche(s) détaillée(s) page(s) suivante(s))

Témoignages

Lieu	Déclarant	Date	Observations / déclarations
Terrain	*Témoignage H*		*Alise : sans commentaire*

Photo aérienne

Terrain

- ☐ Effondrement
- ☑ **Affaissement-dépression**
- ☐ Zone remblayée
- ☐ Puits
- ☐ Entrée à flanc de coteaux (cavage)
- ☐ Arbre isolé
- ☐ Autre :
- ☐ Aucun

Géométrie :

☑ **Circulaire** Diamètre (m) # **3** Profondeur max (m) # **0,4**

☐ Quelconque Longueur min (m) # Longueur max (m) #

Observations

Alise : sans commentaire

Origine probable de l'indice

Type

- ☐ Carrière souterraine
- ☐ Carrière à ciel ouvert
- ☐ Carrière type inconnu
- ☐ Karstique (Naturel)
- ☑ **Indéterminé**
- ☐ Puits à eau

Matière extraite

- ☐ Marne
- ☐ Pierre de taille
- ☐ Cailloux
- ☐ Argile
- ☐ Sable

Commentaires

Explor-e 2024 : ICS localisé sur la base des coordonnées géographiques précisées sur la fiche de renseignements Alise.



76-063-222

Hiver / Printemps / été 2012

Indice n° : 76063-223

Indice observé sur le terrain

Localisation

Département : 76 - Seine-Maritime

Commune : Beauval-en-Caux

Repères locaux

Hameau/Lieu-dit :

Autre (route, chemin...) :

Coordonnées

Système : *RFG93-CC50*

Orig. report carto : *GPS*

x : *1 556 030*

y : *9 171 114*

Précision :

Type de Report : *Ponctuel*

Contexte

Geomorphologique : *Plateau*

Altitude de la nappe : **100 m**

Source : **Atlas BRGM 2012 - ME**

Source(s) de l'information

Reprise indice sans modification du RICS initial :Alise / / août 2012

Archives (Cf. fiche(s) détaillée(s) page(s) suivante(s))

Témoignages

Lieu	Déclarant	Date	Observations / déclarations
Terrain	*Témoignage H*		*Alise : sans commentaire*

Photo aérienne

Terrain

- ☐ Effondrement
- ☑ **Affaissement-dépression**
- ☐ Zone remblayée
- ☐ Puits
- ☐ Entrée à flanc de coteaux (cavage)
- ☐ Arbre isolé
- ☐ Autre :
- ☐ Aucun

Géométrie :

☑ **Circulaire** Diamètre (m) # **4** Profondeur max (m) # **0,4**

☐ Quelconque Longueur min (m) # Longueur max (m) #

Observations

Alise : sans commentaire

Origine probable de l'indice

Type

- ☐ Carrière souterraine
- ☐ Carrière à ciel ouvert
- ☐ Carrière type inconnu
- ☐ Karstique (Naturel)
- ☑ **Indéterminé**
- ☐ Puits à eau

Matière extraite

- ☐ Marne
- ☐ Pierre de taille
- ☐ Cailloux
- ☐ Argile
- ☐ Sable

Commentaires

Explor-e 2024 : ICS localisé sur la base des coordonnées géographiques précisées sur la fiche de renseignements Alise.



76-063-223

Hiver / Printemps / été 2012

Indice n° : 76063-224

Indice observé sur le terrain

Localisation

Département : 76 - Seine-Maritime

Commune : Beauval-en-Caux

Repères locaux

Hameau/Lieu-dit :

Autre (route, chemin...) :

Coordonnées

Système :

Orig. report carto : *GPS*

x :

y :

Précision :

Type de Report : *Aire limitée*

Contexte

Geomorphologique : *Plateau*

Altitude de la nappe : **100 m**

Source : **Atlas BRGM 2012 - ME**

Source(s) de l'information

Reprise indice sans modification du RICS initial :Alise / / août 2012

Archives (Cf. fiche(s) détaillée(s) page(s) suivante(s))

Témoignages

Lieu	Déclarant	Date	Observations / déclarations
Terrain	*Témoignage H*		*Alise : sans commentaire*

Photo aérienne

Terrain

- ☐ Effondrement
- ☑ **Affaissement-dépression**
- ☐ Zone remblayée
- ☐ Puits
- ☐ Entrée à flanc de coteaux (cavage)
- ☐ Arbre isolé
- ☐ Autre :
- ☐ Aucun

Géométrie :

- ☐ Circulaire — Diamètre (m) # — Profondeur max (m) #
- ☐ Quelconque — Longueur min (m) # — Longueur max (m) #

Observations

Alise : dépression en cours de remblaiement

Origine probable de l'indice

Type

- ☐ Carrière souterraine
- ☑ **Carrière à ciel ouvert**
- ☐ Carrière type inconnu
- ☐ Karstique (Naturel)
- ☐ Indéterminé
- ☐ Puits à eau

Matière extraite

- ☐ Marne
- ☐ Pierre de taille
- ☐ Cailloux
- ☑ **Argile**
- ☐ Sable

Commentaires

Indice n° : 76063-225

Indice issu de l'enquête orale - non visible sur le terrain (localisé et de grandes dimensions)

Localisation

Département : 76 - Seine-Maritime

Commune : Beauval-en-Caux

Repères locaux

Hameau/Lieu-dit :

Autre (route, chemin...) :

Coordonnées

Système :

Orig. report carto : *Plan*

x :

y :

Précision :

Type de Report : *Aire limitée*

Contexte

Geomorphologique : *Plateau*

Altitude de la nappe : **100 m**

Source : **Atlas BRGM 2012 - ME**

Source(s) de l'information

Modification du RICS initial :Alise / / août 2012

Archives (Cf. fiche(s) détaillée(s) page(s) suivante(s))

Témoignages

Lieu	Déclarant	Date	Observations / déclarations
Terrain	*Témoignage H*		*Alise : d'après le témoignage, il s'agit d'un ancien effondrement*

Photo aérienne

Terrain

- ☐ Effondrement
- ☐ Affaissement-dépression
- ☐ Zone remblayée
- ☐ Puits
- ☐ Entrée à flanc de coteaux (cavage)
- ☐ Arbre isolé
- ☐ Autre :
- ☐ Aucun

Géométrie :

- ☐ Circulaire — Diamètre (m) # — Profondeur max (m) #
- ☐ Quelconque — Longueur min (m) # — Longueur max (m) #

Observations

Origine probable de l'indice

Type

- ☐ Carrière souterraine
- ☐ Carrière à ciel ouvert
- ☐ Carrière type inconnu
- ☐ Karstique (Naturel)
- ☑ **Indéterminé**
- ☐ Puits à eau

Matière extraite

- ☐ Marne
- ☐ Pierre de taille
- ☐ Cailloux
- ☐ Argile
- ☐ Sable

Commentaires

Alise : information géographique peu précise. Conservation d'une zone de 25m de diamètre

Explor-e 2024 : ICS non retrouvé sur le PICS, a priori "masqué par l'étiquette d'identification" - Du fait de cette incertitude, Indice centré sur étiquette "Alise" et diamètre de l'indice porté à 40m

Indice n° : 76063-226

Indice issu de l'enquête orale - non visible sur le terrain (localisé et de grandes dimensions)

Localisation

Département : 76 - Seine-Maritime

Commune : Beauval-en-Caux

Repères locaux

Hameau/Lieu-dit :

Autre (route, chemin...) :

Coordonnées

Système :

Orig. report carto : *Plan*

x :

y :

Précision :

Type de Report : *Aire limitée*

Contexte

Geomorphologique : *Plateau*

Altitude de la nappe : **100 m**

Source : **Atlas BRGM 2012 - ME**

Source(s) de l'information

Modification du RICS initial :Alise / / août 2012

Archives (Cf. fiche(s) détaillée(s) page(s) suivante(s))

Témoignages

Lieu	Déclarant	Date	Observations / déclarations
Terrain	*Témoignage H*		*Alise : d'après le témoignage, il s'agit d'un ancien effondrement*

Photo aérienne

Terrain

- ☐ Effondrement
- ☐ Affaissement-dépression
- ☐ Zone remblayée
- ☐ Puits
- ☐ Entrée à flanc de coteaux (cavage)
- ☐ Arbre isolé
- ☐ Autre :
- ☐ Aucun

Géométrie :

- ☐ Circulaire — Diamètre (m) # — Profondeur max (m) #
- ☐ Quelconque — Longueur min (m) # — Longueur max (m) #

Observations

Origine probable de l'indice

Type

- ☐ Carrière souterraine
- ☐ Carrière à ciel ouvert
- ☐ Carrière type inconnu
- ☐ Karstique (Naturel)
- ☑ **Indéterminé**
- ☐ Puits à eau

Matière extraite

- ☐ Marne
- ☐ Pierre de taille
- ☐ Cailloux
- ☐ Argile
- ☐ Sable

Commentaires

Alise : information géographique peu précise. Conservation d'une zone de 25m de diamètre

Explor-e 2024 : ICS non retrouvé sur le PICS, a priori "masqué par l'étiquette d'identification" - Du fait de cette incertitude, Indice centré sur étiquette "Alise" et diamètre de l'indice porté à 40m

Indice n° : 76063-227

Indice issu de l'enquête orale - non visible sur le terrain (localisé et de grandes dimensions)

Localisation

Département : 76 - Seine-Maritime

Commune : Beauval-en-Caux

Repères locaux

Hameau/Lieu-dit :

Autre (route, chemin...) :

Coordonnées

Système :

Orig. report carto : *Plan*

x :

y :

Précision :

Type de Report : *Aire limitée*

Contexte

Geomorphologique : *Plateau*

Altitude de la nappe : 100 m

Source : Atlas BRGM 2012 - ME

Source(s) de l'information

Reprise indice sans modification du RICS initial :Alise / / août 2012

Archives (Cf. fiche(s) détaillée(s) page(s) suivante(s))

Témoignages

Lieu	Déclarant	Date	Observations / déclarations
Terrain	*Témoignage H*		*Alise : d'après le témoignage, il s'agit d'un ancien effondrement*

Photo aérienne

Terrain

- ☐ Effondrement
- ☐ Affaissement-dépression
- ☐ Zone remblayée
- ☐ Puits
- ☐ Entrée à flanc de coteaux (cavage)
- ☐ Arbre isolé
- ☐ Autre :
- ☐ Aucun

Géométrie :

- ☐ Circulaire — Diamètre (m) # — Profondeur max (m) #
- ☐ Quelconque — Longueur min (m) # — Longueur max (m) #

Observations

Origine probable de l'indice

Type

- ☐ Carrière souterraine
- ☐ Carrière à ciel ouvert
- ☐ Carrière type inconnu
- ☐ Karstique (Naturel)
- ☑ **Indéterminé**
- ☐ Puits à eau

Matière extraite

- ☐ Marne
- ☐ Pierre de taille
- ☐ Cailloux
- ☐ Argile
- ☐ Sable

Commentaires

Alise : information géographique peu précise. Conservation d'une zone de 50m de diamètre

Indice n° : 76063-228

Indice issu de l'enquête orale - non visible sur le terrain (localisé et de grandes dimensions)

Localisation

Département : 76 - Seine-Maritime

Commune : Beauval-en-Caux

Repères locaux

Hameau/Lieu-dit :

Autre (route, chemin...) :

Coordonnées

Système :

Orig. report carto : *Plan*

x :

y :

Précision :

Type de Report : *Aire limitée*

Contexte

Geomorphologique : *Plateau*

Altitude de la nappe : 100 m

Source : Atlas BRGM 2012 - ME

Source(s) de l'information

Reprise indice sans modification du RICS initial :Alise / / août 2012

Archives (Cf. fiche(s) détaillée(s) page(s) suivante(s))

Témoignages

Lieu	Déclarant	Date	Observations / déclarations
Terrain	*Témoignage H*		*Alise : d'après le témoignage, il s'agit d'un ancien effondrement*

Photo aérienne

Terrain

- ☐ Effondrement
- ☐ Affaissement-dépression
- ☐ Zone remblayée
- ☐ Puits
- ☐ Entrée à flanc de coteaux (cavage)
- ☐ Arbre isolé
- ☐ Autre :
- ☐ Aucun

Géométrie :

- ☐ Circulaire — Diamètre (m) # — Profondeur max (m) #
- ☐ Quelconque — Longueur min (m) # — Longueur max (m) #

Observations

Origine probable de l'indice

Type

- ☐ Carrière souterraine
- ☐ Carrière à ciel ouvert
- ☐ Carrière type inconnu
- ☐ Karstique (Naturel)
- ☑ **Indéterminé**
- ☐ Puits à eau

Matière extraite

- ☐ Marne
- ☐ Pierre de taille
- ☐ Cailloux
- ☐ Argile
- ☐ Sable

Commentaires

Alise : information géographique peu précise. Conservation d'une zone de 50m de diamètre

Indice n° : 76063-229

Indice mentionné lors de l'enquête orale - visible sur le terrain

Localisation

Département : 76 - Seine-Maritime

Commune : Beauval-en-Caux

Repères locaux

Hameau/Lieu-dit :

Autre (route, chemin...) :

Coordonnées

Système :

Orig. report carto : *Plan*

x :

y :

Précision :

Type de Report : *Aire limitée*

Contexte

Geomorphologique : *Plateau*

Altitude de la nappe : 110 m

Source : Atlas BRGM 2012 - ME

Source(s) de l'information

Reprise indice sans modification du RICS initial :Alise / / août 2012

Archives (Cf. fiche(s) détaillée(s) page(s) suivante(s))

Témoignages

Lieu	Déclarant	Date	Observations / déclarations
Terrain	*Témoignage H*		*Alise : d'après le témoignage, il s'agit d'un ancien effondrement*

Photo aérienne

Terrain

- ☐ Effondrement
- ☐ Affaissement-dépression
- ☐ Zone remblayée
- ☐ Puits
- ☐ Entrée à flanc de coteaux (cavage)
- ☐ Arbre isolé
- ☐ Autre :
- ☐ Aucun

Géométrie :

- ☐ Circulaire — Diamètre (m) # — Profondeur max (m) #
- ☐ Quelconque — Longueur min (m) # — Longueur max (m) #

Observations

Origine probable de l'indice

Type

- ☐ Carrière souterraine
- ☐ Carrière à ciel ouvert
- ☐ Carrière type inconnu
- ☐ Karstique (Naturel)
- ☑ **Indéterminé**
- ☐ Puits à eau

Matière extraite

- ☐ Marne
- ☐ Pierre de taille
- ☐ Cailloux
- ☐ Argile
- ☐ Sable

Commentaires

Explor-e 2024 : représenté par Alise comme une aire limitée de 25m de diamètre.

Indice n° : 76063-230

Indice mentionné lors de l'enquête orale - non visible sur le terrain

Localisation

Département : 76 - Seine-Maritime

Commune : Beauval-en-Caux

Repères locaux

Hameau/Lieu-dit :

Autre (route, chemin...) :

Coordonnées

Système : *RFG93-CC50*

Orig. report carto : *Plan*

x : *1 555 959*

y : *9 170 731*

Précision :

Type de Report : *Ponctuel*

Contexte

Geomorphologique : *Plateau*

Altitude de la nappe : **100 m**

Source : **Atlas BRGM 2012 - ME**

Source(s) de l'information

Reprise indice sans modification du RICS initial :Alise / / août 2012

Archives (Cf. fiche(s) détaillée(s) page(s) suivante(s))

Témoignages

Lieu	Déclarant	Date	Observations / déclarations
Terrain	*Témoignage H*		*Alise : d'après le témoignage, il s'agit d'un ancien effondrement*

Photo aérienne

Terrain

- ☐ Effondrement
- ☐ Affaissement-dépression
- ☐ Zone remblayée
- ☐ Puits
- ☐ Entrée à flanc de coteaux (cavage)
- ☐ Arbre isolé
- ☐ Autre :
- ☐ Aucun

Géométrie :

- ☐ Circulaire — Diamètre (m) # — Profondeur max (m) #
- ☐ Quelconque — Longueur min (m) # — Longueur max (m) #

Observations

Origine probable de l'indice

Type

- ☐ Carrière souterraine
- ☐ Carrière à ciel ouvert
- ☐ Carrière type inconnu
- ☐ Karstique (Naturel)
- ☑ **Indéterminé**
- ☐ Puits à eau

Matière extraite

- ☐ Marne
- ☐ Pierre de taille
- ☐ Cailloux
- ☐ Argile
- ☐ Sable

Commentaires

Alise : information géographique peu précise. Conservation d'une zone de 25m de diamètre

Explor-e 2024 : a priori erreur de commentaire d'Alise : représenté sur le PICS par un symbole ponctuel et fiche de renseignement présentant des coordonnées géographiques. ICS localisé sur la base des coordonnées géographiques précisées sur la fiche de renseignements Alise.

Indice n° : 76063-231

Localisation

Département : 76 - Seine-Maritime

Commune : Beauval-en-Caux

Repères locaux

Hameau/Lieu-dit :

Autre (route, chemin...) : Hors commune - BELMESNIL

Coordonnées

Système :

Orig. report carto : *Plan*

x :

y :

Précision :

Type de Report : *Non reporté*

Contexte

Geomorphologique :

Source(s) de l'information

Modification du RICS initial :Alise / / août 2012

Archives (Cf. fiche(s) détaillée(s) page(s) suivante(s))

Récentes || Auteur: Cété | Réf.: RICS Belmesnil | | Date: 2005 |

Témoignages

Photo aérienne

Terrain

- ☐ Effondrement
- ☐ Affaissement-dépression
- ☐ Zone remblayée
- ☐ Puits
- ☐ Entrée à flanc de coteaux (cavage)
- ☐ Arbre isolé
- ☐ Autre :
- ☐ Aucun

Géométrie :

- ☐ Circulaire — Diamètre (m) # — Profondeur max (m) #
- ☐ Quelconque — Longueur min (m) # — Longueur max (m) #

Observations

Origine probable de l'indice

Type

- ☑ Carrière souterraine
- ☐ Carrière à ciel ouvert
- ☐ Carrière type inconnu
- ☐ Karstique (Naturel)
- ☐ Indéterminé
- ☐ Puits à eau

Matière extraite

- ☐ Marne
- ☐ Pierre de taille
- ☐ Cailloux
- ☐ Argile
- ☐ Sable

Commentaires

Explor-e 2024 : initialement pris en compte par Alise du fait du périmètre de sécurité qui impacte la commune de Beauval-en-Caux, ICS non reporté sur le PICS, uniquement son périmètre de sécurité.

Indice 76063-231 / Détail document d'archives récentes

Origine du document	*Auteur :*	**Cété**
	Référence :	**RICS Belmesnil**
	Date :	**2005**
Informations extraites	**ICS031 du RICS de la commune de Belmesnil**	
Elements de localisation	*Plan de localisation :*	*Echelle :*
	Lieu-dit :	
	Autre information :	
Elements de dimensionnement	*Plan d'extension :*	*Echelle :*
Remarques		

CAVITES SOUTERRAINES

INDICE N° 76075-031

LOCALISATION

Département : 76 - Seine-Maritime

Commune : BELMESNIL

Coordonnées en LAMBERT 1 nord

Origine Report plan

x : 507301

y : 229857

précision

Type de Report

parcelle(s) (archives)

Repères locaux

Hameau/Lieu-dit : Pointe de Beaunay

Autre (route, chemin...) : Angle SE de la RD 927 et de la VC 5

Parcelle(s) cadastrale(s) :

SOURCE

Indices d'archives

Départementales	09/12/1898 Registre de déclarations d'ouverture de carrières Préfecture : déclaration n° 1309 17/01/1899 Historique d'un accident et du sauvetage
Communales	
Autres	
Cartes (géologique, ...)	
Etudes (CETE,...)	

Enquête orale

Indice photo

Indice de terrain

- ○ effondrement
- ○ affaissement-dépression
- ○ zone remblayée
- ○ puits
- ○ entrée à flanc de coteaux
- ○ arbre isolé
- ○ autre

Géométrie

◉ circulaire diamètre :

◉ quelconque longueur min : longueur max :

profondeur maxi :

type d'effondrement : ○ cylindrique ○ conique ○ en entonnoir

Observations

RAS lors de la reconnaissance de terrain en février 2005.

CONTEXTE MORPHOLOGIQUE

◉ plateau ○ talweg ○ flanc de coteau

HYDROGEOLOGIE

profondeur de la nappe : 35m

d'après Atlas Hydrogéologique

ORIGINE PROBABLE DE L'INDICE

Type Probable Indice

- ○ Carrière à ciel Ouvert
- ◉ Carrière Souterraine
- ○ Indéterminée
- ○ Karstique

Matière Probablement Extraite

- ○ Cailloux ○ Pierres de taille
- ◉ Marne ○ Argile
- ○ Sable ○ Autre

Commentaires

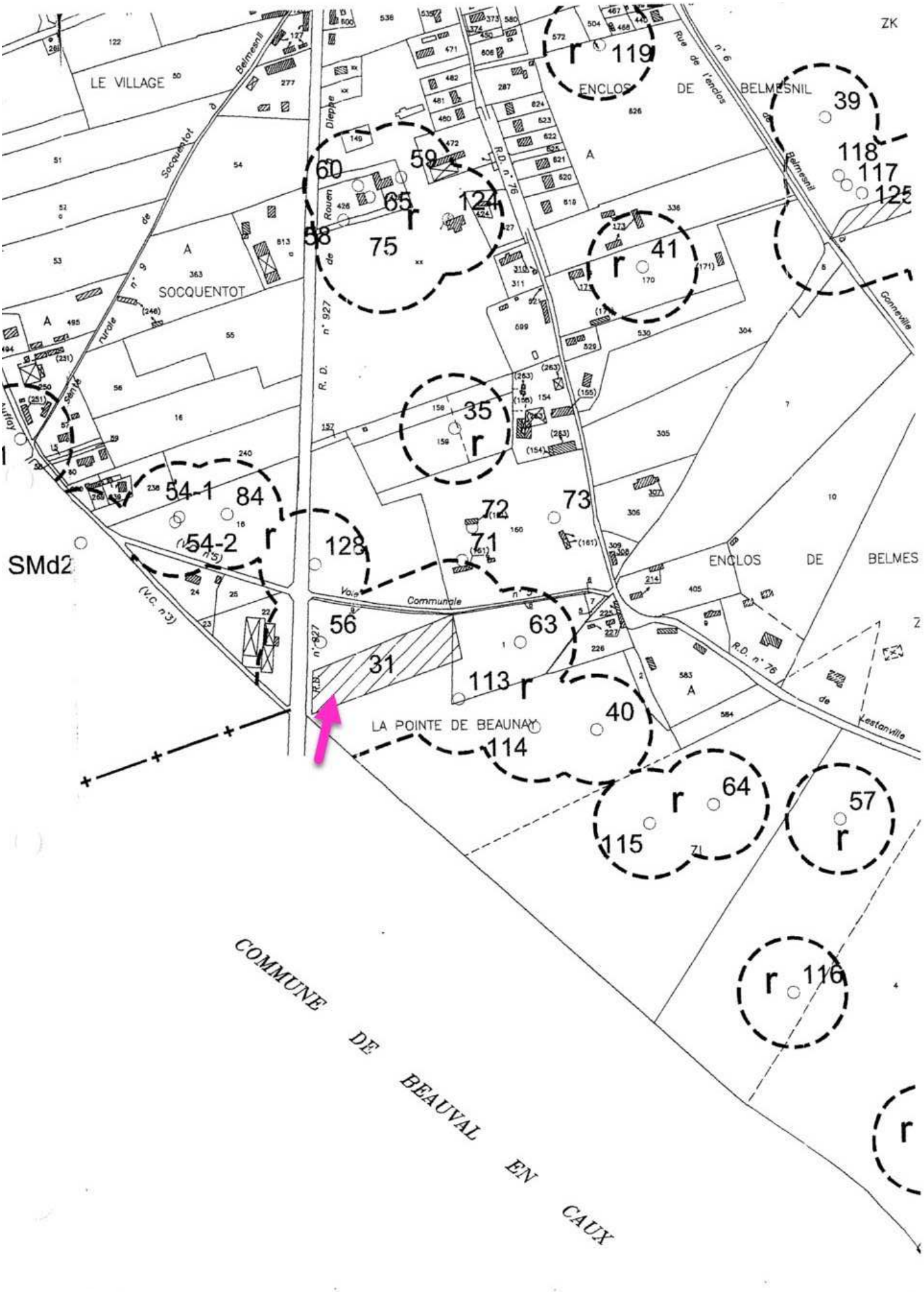
LE VILLAGE
SOCQUENTOT
ENCLOS DE BELMESNIL
ENCLOS DE BELMES
LA POINTE DE BEAUNAY
COMMUNE DE BEAUVAL EN CAUX
SMd2
Rue de l'enclos de Belmesnil
Sente rurale n° 9 de Socquentot à Belmesnil
R.D. n° 927 de Rouen à Dieppe
R.D. n° 76
Voie Communale n° 5
Gonneville
Lestanville
ZK
ZL
119
39
118
117
125
60
59
65
124
58
75
41
35
54-1
84
54-2
128
72
73
71
56
63
31
113
40
114
64
57
115
116

Indice n° : 76063-232

Localisation

Département : 76 - Seine-Maritime

Commune : Beauval-en-Caux

Repères locaux

Hameau/Lieu-dit :

Autre (route, chemin...) :

Coordonnées

Système :

Orig. report carto :

x :

y :

Précision :

Type de Report : *Non reporté*

Contexte

Geomorphologique :

Source(s) de l'information

Modification du RICS initial :Alise / / août 2012

Archives (Cf. fiche(s) détaillée(s) page(s) suivante(s))

Récentes || Auteur: Explor-e | Réf.: RICS Calleville-les-Deux-Eglises | | Date: 15/09/2010 |

Témoignages

Photo aérienne

Terrain

- ☐ Effondrement
- ☐ Affaissement-dépression
- ☐ Zone remblayée
- ☐ Puits
- ☐ Entrée à flanc de coteaux (cavage)
- ☐ Arbre isolé
- ☐ Autre :
- ☐ Aucun

Géométrie :

- ☐ Circulaire — Diamètre (m) # — Profondeur max (m) #
- ☐ Quelconque — Longueur min (m) # — Longueur max (m) #

Observations

Origine probable de l'indice

Type

- ☑ Carrière souterraine
- ☐ Carrière à ciel ouvert
- ☐ Carrière type inconnu
- ☐ Karstique (Naturel)
- ☐ Indéterminé
- ☐ Puits à eau

Matière extraite

- ☐ Marne
- ☐ Pierre de taille
- ☐ Cailloux
- ☐ Argile
- ☐ Sable

Commentaires

Explor-e 2024 : initialement pris en compte par Alise du fait du périmètre de sécurité qui impacte la commune de Beauval-en-Caux, ICS non reporté sur le PICS, uniquement son périmètre de sécurité.

Indice 76063-232 / Détail document d'archives récentes

Origine du document	*Auteur :*	**Explor-e**
	Référence :	**RICS Calleville-les-Deux-Eglises**
	Date :	**15/09/2010**
Informations extraites	**ICS051 du RICS de la commune de Calleville-les-Deux-Eglises**	
Elements de localisation	*Plan de localisation :*	*Echelle :*
	Lieu-dit :	
	Autre information :	
Elements de dimensionnement	*Plan d'extension :*	*Echelle :*
Remarques		

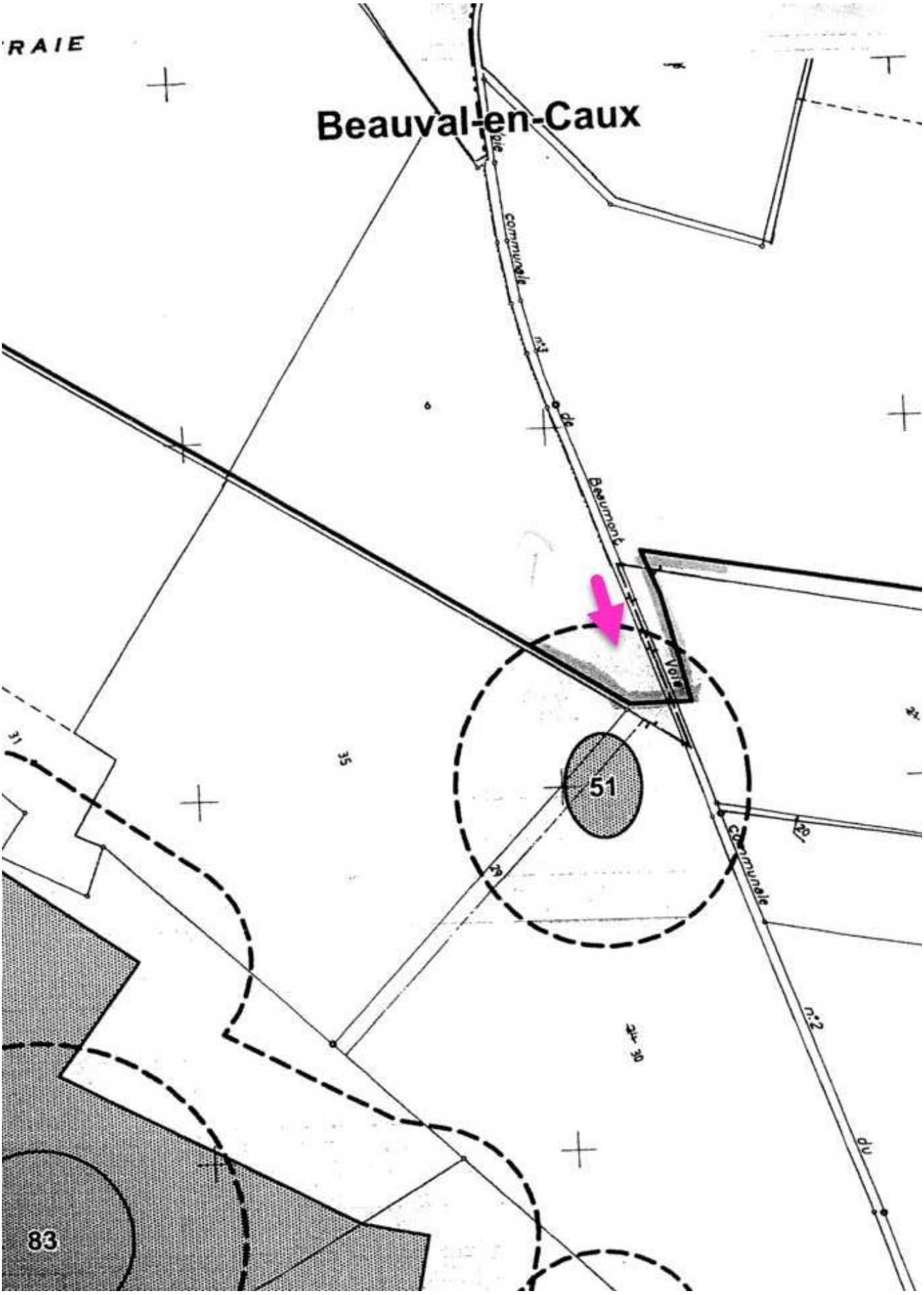
RAIE
Beauval-en-Caux
51
83

Indice n° : 76153-051

Indice recensé en archive(s) - non visible sur le terrain

Localisation

Département : 76 - Seine-Maritime

Commune : Calleville-les-Deux-Églises

Repères locaux

Hameau/Lieu-dit : Plaine de Saint-Pierre

Autre (route, chemin...) :

Parcelle(s) cadastrale(s) :

Coordonnées RGF93

Orig. report carto : Cadastre Napo non corrigé

x :

y :

Précision :

Type de Report : Aire limitée

Source(s) de l'information

Archives (Cf. fiche(s) détaillée(s) page(s) suivante(s))

Archives départementales || Réf.: 8S21 | Section: A | Parcelle: 91 | || Date: 1901 | Commentaire: Nouvelle information extraite des archives départementales par explor-e / Déclaration du 20 février 1901 ||
Archives communales anciennes || Section: A | Parcelle: 91 | || Date: 1901 | Commentaire: Terrain argilo-sablonneux / Croquis orienté et côté / Chambres souterraines dirigées vers l'ouest / 14 février 1901 || Plan localisation: Oui ||

Consultation Publique - enquête orale

Photo aérienne

Terrain

- ☐ Effondrement
- ☐ Affaissement-dépression
- ☐ Zone remblayée
- ☐ Puits
- ☐ Entrée à flanc de coteaux (cavage)
- ☐ Arbre isolé
- ☐ Autre :
- ☐ Aucun

Géométrie (dimensions en m)

☐ Circulaire : Diamètre (m) : Profondeur max (m) :

☐ Quelconque : Longueur min (m) : Longueur max (m) :

Forme de l'effondrement : ☐ Cylindrique ☐ Conique ☐ Entonnoir

Observations

Terrain le 13 septembre 2010. Aucune observation particulière.

Contexte morphologique

☑ Plateau ☐ Flanc de coteau ☐ Talweg ☐ Vallée

Hydrogéologie

Profondeur de la nappe (en m) :

Source :

Description de l'indice

Type

- ☑ Carrière souterraine
- ☐ Carrière à ciel ouvert
- ☐ Karstique
- ☐ Indéterminé
- ☐ Autre :
- ☐ Puits à eau

Matière extraite

- ○ Pierre de taille
- ◉ Marne
- ○ Cailloux
- ○ Sable
- ○ Argile
- ○ Autre :

Commentaires

Indice n° : 76063-233

Indice mentionné lors de l'enquête orale - visible sur le terrain

Localisation

Département : 76 - Seine-Maritime

Commune : Beauval-en-Caux

Repères locaux

Hameau/Lieu-dit :

Autre (route, chemin...) :

Coordonnées

Système : *RFG93-CC50*

Orig. report carto : *GPS*

x : *1 556 331*

y : *9 170 690*

Précision :

Type de Report : *Ponctuel*

Contexte

Geomorphologique : *Plateau*

Altitude de la nappe : **110 m**

Source : **Atlas BRGM 2012 - ME**

Source(s) de l'information

Reprise indice sans modification du RICS initial :Alise / / août 2012

Archives (Cf. fiche(s) détaillée(s) page(s) suivante(s))

Témoignages

Lieu	Déclarant	Date	Observations / déclarations
Terrain	*Témoignage R*		*Alise : sans commentaire*

Photo aérienne

Terrain

- ☐ Effondrement
- ☐ Affaissement-dépression
- ☑ **Zone remblayée**
- ☐ Puits
- ☐ Entrée à flanc de coteaux (cavage)
- ☐ Arbre isolé
- ☐ Autre :
- ☐ Aucun

Géométrie :

- ☑ **Circulaire** — Diamètre (m) # **1,5** — Profondeur max (m) #
- ☐ Quelconque — Longueur min (m) # — Longueur max (m) #

Observations

Alise : sans commentaire

Origine probable de l'indice

Type

- ☐ Carrière souterraine
- ☐ Carrière à ciel ouvert
- ☐ Carrière type inconnu
- ☐ Karstique (Naturel)
- ☑ **Indéterminé**
- ☐ Puits à eau

Matière extraite

- ☐ Marne
- ☐ Pierre de taille
- ☐ Cailloux
- ☐ Argile
- ☐ Sable

Commentaires

Explor-e 2024 : ICS localisé sur la base des coordonnées géographiques précisées sur la fiche de renseignements Alise.



76-063-233

Hiver / Printemps / été 2012

Indice n° : 76063-234

Indice mentionné lors de l'enquête orale - visible sur le terrain

Localisation

Département : 76 - Seine-Maritime

Commune : Beauval-en-Caux

Repères locaux

Hameau/Lieu-dit :

Autre (route, chemin...) :

Coordonnées

Système : *RFG93-CC50*

Orig. report carto : *GPS*

x : *1 556 299*

y : *9 170 798*

Précision :

Type de Report : *Ponctuel*

Contexte

Geomorphologique : *Plateau*

Altitude de la nappe : **110 m**

Source : **Atlas BRGM 2012 - ME**

Source(s) de l'information

Reprise indice sans modification du RICS initial :Alise / / août 2012

Archives (Cf. fiche(s) détaillée(s) page(s) suivante(s))

Témoignages

Lieu	Déclarant	Date	Observations / déclarations
Terrain	*Témoignage R*		*Alise : sans commentaire*

Photo aérienne

Terrain

- ☐ Effondrement
- ☑ **Affaissement-dépression**
- ☐ Zone remblayée
- ☐ Puits
- ☐ Entrée à flanc de coteaux (cavage)
- ☐ Arbre isolé
- ☐ Autre :
- ☐ Aucun

Géométrie :

☑ **Circulaire** Diamètre (m) # **0,5** Profondeur max (m) # **0,3**

☐ Quelconque Longueur min (m) # Longueur max (m) #

Observations

Alise : sans commentaire

Origine probable de l'indice

Type

- ☐ Carrière souterraine
- ☐ Carrière à ciel ouvert
- ☐ Carrière type inconnu
- ☐ Karstique (Naturel)
- ☑ **Indéterminé**
- ☐ Puits à eau

Matière extraite

- ☐ Marne
- ☐ Pierre de taille
- ☐ Cailloux
- ☐ Argile
- ☐ Sable

Commentaires

Explor-e 2024 : ICS localisé sur la base des coordonnées géographiques précisées sur la fiche de renseignements Alise.

Indice n° : 76063-235

Indice mentionné lors de l'enquête orale - visible sur le terrain

Localisation

Département : 76 - Seine-Maritime

Commune : Beauval-en-Caux

Repères locaux

Hameau/Lieu-dit :

Autre (route, chemin...) :

Coordonnées

Système : *RFG93-CC50*

Orig. report carto : *GPS*

x : *1 556 309*

y : *9 170 994*

Précision :

Type de Report : *Ponctuel*

Contexte

Geomorphologique : *Plateau*

Altitude de la nappe : 110 m

Source : Atlas BRGM 2012 - ME

Source(s) de l'information

Reprise indice sans modification du RICS initial :Alise / / août 2012

Archives (Cf. fiche(s) détaillée(s) page(s) suivante(s))

Témoignages

Lieu	Déclarant	Date	Observations / déclarations
Terrain	*Témoignage R*		*Alise : sans commentaire*

Photo aérienne

Terrain

- ☐ Effondrement
- ☑ **Affaissement-dépression**
- ☐ Zone remblayée
- ☐ Puits
- ☐ Entrée à flanc de coteaux (cavage)
- ☐ Arbre isolé
- ☐ Autre :
- ☐ Aucun

Géométrie :

☑ **Circulaire** Diamètre (m) # 1 Profondeur max (m) # 0,1

☐ Quelconque Longueur min (m) # Longueur max (m) #

Observations

Alise : sans commentaire

Origine probable de l'indice

Type

- ☐ Carrière souterraine
- ☐ Carrière à ciel ouvert
- ☐ Carrière type inconnu
- ☐ Karstique (Naturel)
- ☑ **Indéterminé**
- ☐ Puits à eau

Matière extraite

- ☐ Marne
- ☐ Pierre de taille
- ☐ Cailloux
- ☐ Argile
- ☐ Sable

Commentaires

Explor-e 2024 : ICS localisé sur la base des coordonnées géographiques précisées sur la fiche de renseignements Alise.

Indice n° : 76063-236

Indice mentionné lors de l'enquête orale - non visible sur le terrain

Localisation

Département : 76 - Seine-Maritime

Commune : Beauval-en-Caux

Repères locaux

Hameau/Lieu-dit :

Autre (route, chemin...) :

Coordonnées

Système :

Orig. report carto : *Plan*

x :

y :

Précision :

Type de Report : *Aire limitée*

Contexte

Geomorphologique : *Plateau*

Altitude de la nappe : **100 m**

Source : **Atlas BRGM 2012 - ME**

Source(s) de l'information

Reprise indice sans modification du RICS initial :Alise / / août 2012

Archives (Cf. fiche(s) détaillée(s) page(s) suivante(s))

Témoignages

Lieu	Déclarant	Date	Observations / déclarations
Terrain	*Témoignage R*		*Alise : d'après le témoignage, il s'agit d'un ancien puits de marnière*

Photo aérienne

Terrain

- ☐ Effondrement
- ☐ Affaissement-dépression
- ☐ Zone remblayée
- ☐ Puits
- ☐ Entrée à flanc de coteaux (cavage)
- ☐ Arbre isolé
- ☐ Autre :
- ☐ Aucun

Géométrie :

- ☐ Circulaire — Diamètre (m) # — Profondeur max (m) #
- ☐ Quelconque — Longueur min (m) # — Longueur max (m) #

Observations

Origine probable de l'indice

Type

- ☐ Carrière souterraine
- ☐ Carrière à ciel ouvert
- ☐ Carrière type inconnu
- ☐ Karstique (Naturel)
- ☑ **Indéterminé**
- ☐ Puits à eau

Matière extraite

- ☐ Marne
- ☐ Pierre de taille
- ☐ Cailloux
- ☐ Argile
- ☐ Sable

Commentaires

Alise : information géographique peu précise. Conservation d'une zone de 25m de diamètre

Indice n° : 76063-237

Indice mentionné lors de l'enquête orale - non visible sur le terrain

Localisation

Département : 76 - Seine-Maritime

Commune : Beauval-en-Caux

Repères locaux

Hameau/Lieu-dit :

Autre (route, chemin...) :

Coordonnées

Système :

Orig. report carto : *Plan*

x :

y :

Précision :

Type de Report : *Aire limitée*

Contexte

Geomorphologique : *Plateau*

Altitude de la nappe : 100 m

Source : Atlas BRGM 2012 - ME

Source(s) de l'information

Reprise indice sans modification du RICS initial :Alise / / août 2012

Archives (Cf. fiche(s) détaillée(s) page(s) suivante(s))

Témoignages

Lieu	Déclarant	Date	Observations / déclarations
Terrain	*Témoignage H*		*Alise : d'après le témoignage, il s'agit d'un ancien effondrement*

Photo aérienne

Terrain

- ☐ Effondrement
- ☐ Affaissement-dépression
- ☐ Zone remblayée
- ☐ Puits
- ☐ Entrée à flanc de coteaux (cavage)
- ☐ Arbre isolé
- ☐ Autre :
- ☐ Aucun

Géométrie :

- ☐ Circulaire — Diamètre (m) # — Profondeur max (m) #
- ☐ Quelconque — Longueur min (m) # — Longueur max (m) #

Observations

Origine probable de l'indice

Type

- ☐ Carrière souterraine
- ☐ Carrière à ciel ouvert
- ☐ Carrière type inconnu
- ☐ Karstique (Naturel)
- ☑ **Indéterminé**
- ☐ Puits à eau

Matière extraite

- ☐ Marne
- ☐ Pierre de taille
- ☐ Cailloux
- ☐ Argile
- ☐ Sable

Commentaires

Alise : information géographique peu précise. Conservation d'une zone de 25m de diamètre

Indice n° : 76063-238

Indice mentionné lors de l'enquête orale - visible sur le terrain

Localisation

Département : 76 - Seine-Maritime

Commune : Beauval-en-Caux

Repères locaux

Hameau/Lieu-dit :

Autre (route, chemin...) :

Coordonnées

Système : *RFG93-CC50*

Orig. report carto : *GPS*

x : *1 556 345*

y : *9 171 380*

Précision :

Type de Report : *Ponctuel*

Contexte

Geomorphologique : *Plateau*

Altitude de la nappe : 100 m

Source : Atlas BRGM 2012 - ME

Source(s) de l'information

Reprise indice sans modification du RICS initial :Alise / / août 2012

Archives (Cf. fiche(s) détaillée(s) page(s) suivante(s))

Témoignages

Lieu	Déclarant	Date	Observations / déclarations
Terrain	*Témoignage H*		*Alise : sans commentaire*

Photo aérienne

Terrain

- ☐ Effondrement
- ☑ **Affaissement-dépression**
- ☐ Zone remblayée
- ☐ Puits
- ☐ Entrée à flanc de coteaux (cavage)
- ☐ Arbre isolé
- ☐ Autre :
- ☐ Aucun

Géométrie :

☑ **Circulaire** Diamètre (m) # 15 Profondeur max (m) # 1

☐ Quelconque Longueur min (m) # Longueur max (m) #

Observations

Alise : sans commentaire

Origine probable de l'indice

Type

- ☐ Carrière souterraine
- ☐ Carrière à ciel ouvert
- ☐ Carrière type inconnu
- ☐ Karstique (Naturel)
- ☑ **Indéterminé**
- ☐ Puits à eau

Matière extraite

- ☐ Marne
- ☐ Pierre de taille
- ☐ Cailloux
- ☐ Argile
- ☐ Sable

Commentaires

Explor-e 2024 : ICS localisé sur la base des coordonnées géographiques précisées sur la fiche de renseignements Alise

Indice n° : 76063-239

Indice mentionné lors de l'enquête orale - non visible sur le terrain

Localisation

Département : 76 - Seine-Maritime

Commune : Beauval-en-Caux

Repères locaux

Hameau/Lieu-dit :

Autre (route, chemin...) :

Coordonnées

Système :

Orig. report carto : *Plan*

x :

y :

Précision :

Type de Report : *Aire limitée*

Contexte

Geomorphologique : *Plateau*

Altitude de la nappe : **110 m**

Source : **Atlas BRGM 2012 - ME**

Source(s) de l'information

Reprise indice sans modification du RICS initial :Alise / / août 2012

Archives (Cf. fiche(s) détaillée(s) page(s) suivante(s))

Témoignages

Lieu	Déclarant	Date	Observations / déclarations
Terrain	*Témoignage H*		*Alise : sans commentaire*

Photo aérienne

Terrain

- ☐ Effondrement
- ☐ Affaissement-dépression
- ☐ Zone remblayée
- ☐ Puits
- ☐ Entrée à flanc de coteaux (cavage)
- ☐ Arbre isolé
- ☐ Autre :
- ☐ Aucun

Géométrie :

- ☐ Circulaire — Diamètre (m) # — Profondeur max (m) #
- ☐ Quelconque — Longueur min (m) # — Longueur max (m) #

Observations

Origine probable de l'indice

Type

- ☐ Carrière souterraine
- ☐ Carrière à ciel ouvert
- ☐ Carrière type inconnu
- ☐ Karstique (Naturel)
- ☑ **Indéterminé**
- ☐ Puits à eau

Matière extraite

- ☐ Marne
- ☐ Pierre de taille
- ☐ Cailloux
- ☐ Argile
- ☐ Sable

Commentaires

Alise : information géographique peu précise. Conservation d'une zone de 25m de diamètre

Indice n° : 76063-240

Indice mentionné lors de l'enquête orale - visible sur le terrain

Localisation

Département : 76 - Seine-Maritime

Commune : Beauval-en-Caux

Repères locaux

Hameau/Lieu-dit :

Autre (route, chemin...) :

Coordonnées

Système : *RFG93-CC50*

Orig. report carto : *GPS*

x : *1 556 592*

y : *9 171 279*

Précision :

Type de Report : *Ponctuel*

Contexte

Geomorphologique : *Talweg*

Altitude de la nappe : **110 m**

Source : **Atlas BRGM 2012 - ME**

Source(s) de l'information

Reprise indice sans modification du RICS initial :Alise / / août 2012

Archives (Cf. fiche(s) détaillée(s) page(s) suivante(s))

Témoignages

Lieu	Déclarant	Date	Observations / déclarations
Terrain	*Témoignages R et H*		*Alise : sans commentaire*

Photo aérienne

Terrain

- [x] **Effondrement**
- [ ] Affaissement-dépression
- [ ] Zone remblayée
- [ ] Puits
- [ ] Entrée à flanc de coteaux (cavage)
- [ ] Arbre isolé
- [ ] Autre :
- [ ] Aucun

Géométrie :

- [x] **Circulaire** — Diamètre (m) # **6** — Profondeur max (m) # **2,5**
- [ ] Quelconque — Longueur min (m) # — Longueur max (m) #

Observations

Alise : sans commentaire

Origine probable de l'indice

Type

- [ ] Carrière souterraine
- [ ] Carrière à ciel ouvert
- [ ] Carrière type inconnu
- [x] **Karstique (Naturel)**
- [ ] Indéterminé
- [ ] Puits à eau

Matière extraite

- [ ] Marne
- [ ] Pierre de taille
- [ ] Cailloux
- [ ] Argile
- [ ] Sable

Commentaires

Explor-e 2024 : ICS localisé sur la base des coordonnées géographiques précisées sur la fiche de renseignements Alise.



76-063-240



76-063-240.2

Indice n° : 76063-241

Indice issu de l'enquête orale - non visible sur le terrain (localisé et de grandes dimensions)

Localisation

Département : 76 - Seine-Maritime

Commune : Beauval-en-Caux

Repères locaux

Hameau/Lieu-dit :

Autre (route, chemin...) :

Coordonnées

Système :

Orig. report carto : *Plan*

x :

y :

Précision :

Type de Report : *Aire limitée*

Contexte

Geomorphologique : *Plateau*

Altitude de la nappe : 110 m

Source : Atlas BRGM 2012 - ME

Source(s) de l'information

Reprise indice sans modification du RICS initial :Alise / / août 2012

Archives (Cf. fiche(s) détaillée(s) page(s) suivante(s))

Témoignages

Lieu	Déclarant	Date	Observations / déclarations
Terrain	*Témoignage R*		*Alise : sans commentaire*

Photo aérienne

Terrain

- ☐ Effondrement
- ☐ Affaissement-dépression
- ☐ Zone remblayée
- ☐ Puits
- ☐ Entrée à flanc de coteaux (cavage)
- ☐ Arbre isolé
- ☐ Autre :
- ☐ Aucun

Géométrie :

- ☐ Circulaire — Diamètre (m) # — Profondeur max (m) #
- ☐ Quelconque — Longueur min (m) # — Longueur max (m) #

Observations

Origine probable de l'indice

Type

- ☐ Carrière souterraine
- ☐ Carrière à ciel ouvert
- ☐ Carrière type inconnu
- ☐ Karstique (Naturel)
- ☑ **Indéterminé**
- ☐ Puits à eau

Matière extraite

- ☐ Marne
- ☐ Pierre de taille
- ☐ Cailloux
- ☐ Argile
- ☐ Sable

Commentaires

Alise : information géographique peu précise. Conservation d'une zone de 25m de diamètre

Indice n° : 76063-242

Indice observé sur le terrain

Localisation

Département : 76 - Seine-Maritime

Commune : Beauval-en-Caux

Repères locaux

Hameau/Lieu-dit :

Autre (route, chemin...) :

Coordonnées

Système :

Orig. report carto : *GPS*

x :

y :

Précision :

Type de Report : *Aire limitée*

Contexte

Geomorphologique : *Talweg*

Altitude de la nappe : **110 m**

Source : **Atlas BRGM 2012 - ME**

Source(s) de l'information

Reprise indice sans modification du RICS initial :Alise / / août 2012

Archives (Cf. fiche(s) détaillée(s) page(s) suivante(s))

Témoignages

Lieu	Déclarant	Date	Observations / déclarations
Terrain	*Témoignage R, H et AA*		*Alise : sans commentaire*

Photo aérienne

Terrain

- [x] **Effondrement**
- [ ] Affaissement-dépression
- [ ] Zone remblayée
- [ ] Puits
- [ ] Entrée à flanc de coteaux (cavage)
- [ ] Arbre isolé
- [ ] Autre :
- [ ] Aucun

Géométrie :

- [x] **Circulaire** — Diamètre (m) # — Profondeur max (m) #
- [ ] Quelconque — Longueur min (m) # — Longueur max (m) #

Observations

Alise : plusieurs effondrements et affaissements de dimensions métriques

Origine probable de l'indice

Type

- [ ] Carrière souterraine
- [ ] Carrière à ciel ouvert
- [ ] Carrière type inconnu
- [x] **Karstique (Naturel)**
- [ ] Indéterminé
- [ ] Puits à eau

Matière extraite

- [ ] Marne
- [ ] Pierre de taille
- [ ] Cailloux
- [ ] Argile
- [ ] Sable

Commentaires



76-063-242



76-063-242.3

Hiver / Printemps / été 2012

Indice n° : 76063-243

Indice mentionné lors de l'enquête orale - visible sur le terrain

Localisation

Département : 76 - Seine-Maritime

Commune : Beauval-en-Caux

Repères locaux

Hameau/Lieu-dit :

Autre (route, chemin...) :

Coordonnées

Système : *RFG93-CC50*

Orig. report carto : *GPS*

x : *1 556 851*

y : *9 171 565*

Précision :

Type de Report : *Ponctuel*

Contexte

Geomorphologique : *Plateau*

Altitude de la nappe : **110 m**

Source : **Atlas BRGM 2012 - ME**

Source(s) de l'information

Reprise indice sans modification du RICS initial :Alise / / août 2012

Archives (Cf. fiche(s) détaillée(s) page(s) suivante(s))

Témoignages

Lieu	Déclarant	Date	Observations / déclarations
Terrain	*Témoignage R*		*Alise : sans commentaire*

Photo aérienne

Terrain

- ☐ Effondrement
- ☑ **Affaissement-dépression**
- ☐ Zone remblayée
- ☐ Puits
- ☐ Entrée à flanc de coteaux (cavage)
- ☐ Arbre isolé
- ☐ Autre :
- ☐ Aucun

Géométrie :

☑ **Circulaire** Diamètre (m) # **1** Profondeur max (m) # **0,2**

☐ Quelconque Longueur min (m) # Longueur max (m) #

Observations

Alise : sans commentaire

Origine probable de l'indice

Type

- ☐ Carrière souterraine
- ☐ Carrière à ciel ouvert
- ☐ Carrière type inconnu
- ☐ Karstique (Naturel)
- ☑ **Indéterminé**
- ☐ Puits à eau

Matière extraite

- ☐ Marne
- ☐ Pierre de taille
- ☐ Cailloux
- ☐ Argile
- ☐ Sable

Commentaires

Explor-e 2024 : ICS localisé sur la base des coordonnées géographiques précisées sur la fiche de renseignements Alise.



76-063-243

Hiver / Printemps / été 2012

Indice n° : 76063-244

Indice mentionné lors de l'enquête orale - visible sur le terrain

Localisation

Département : 76 - Seine-Maritime

Commune : Beauval-en-Caux

Repères locaux

Hameau/Lieu-dit :

Autre (route, chemin...) :

Coordonnées

Système : *RFG93-CC50*

Orig. report carto : *GPS*

x : *1 556 880*

y : *9 171 542*

Précision :

Type de Report : *Ponctuel*

Contexte

Geomorphologique : *Plateau*

Altitude de la nappe : **110 m**

Source : **Atlas BRGM 2012 - ME**

Source(s) de l'information

Reprise indice sans modification du RICS initial :Alise / / août 2012

Archives (Cf. fiche(s) détaillée(s) page(s) suivante(s))

Témoignages

Lieu	Déclarant	Date	Observations / déclarations
Terrain	*Témoignage R*		*Alise : sans commentaire*

Photo aérienne

Terrain

- ☐ Effondrement
- ☑ **Affaissement-dépression**
- ☐ Zone remblayée
- ☐ Puits
- ☐ Entrée à flanc de coteaux (cavage)
- ☐ Arbre isolé
- ☐ Autre :
- ☐ Aucun

Géométrie :

- ☑ **Circulaire** — Diamètre (m) # **4** — Profondeur max (m) # **0,4**
- ☐ Quelconque — Longueur min (m) # — Longueur max (m) #

Observations

Alise : sans commentaire

Origine probable de l'indice

Type

- ☐ Carrière souterraine
- ☐ Carrière à ciel ouvert
- ☐ Carrière type inconnu
- ☐ Karstique (Naturel)
- ☑ **Indéterminé**
- ☐ Puits à eau

Matière extraite

- ☐ Marne
- ☐ Pierre de taille
- ☐ Cailloux
- ☐ Argile
- ☐ Sable

Commentaires



76-063-244

Hiver / Printemps / été 2012

Indice n° : 76063-245

Indice mentionné lors de l'enquête orale - visible sur le terrain

Localisation

Département : 76 - Seine-Maritime

Commune : Beauval-en-Caux

Repères locaux

Hameau/Lieu-dit :

Autre (route, chemin...) :

Coordonnées

Système : *RFG93-CC50*

Orig. report carto : *GPS*

x : *1 556 676*

y : *9 171 438*

Précision :

Type de Report : *Ponctuel*

Contexte

Geomorphologique : *Talweg*

Altitude de la nappe : 110 m

Source : Atlas BRGM 2012 - ME

Source(s) de l'information

Reprise indice sans modification du RICS initial :Alise / / août 2012

Archives (Cf. fiche(s) détaillée(s) page(s) suivante(s))

Témoignages

Lieu	Déclarant	Date	Observations / déclarations
Terrain	*Témoignage R*		*Alise : sans commentaire*

Photo aérienne

Terrain

- ☐ Effondrement
- ☐ Affaissement-dépression
- ☑ Zone remblayée
- ☐ Puits
- ☐ Entrée à flanc de coteaux (cavage)
- ☐ Arbre isolé
- ☐ Autre :
- ☐ Aucun

Géométrie :

- ☐ Circulaire — Diamètre (m) # — Profondeur max (m) #
- ☑ Quelconque — Longueur min (m) # — Longueur max (m) #

Observations

Alise : variation de végétation

Origine probable de l'indice

Type

- ☐ Carrière souterraine
- ☐ Carrière à ciel ouvert
- ☐ Carrière type inconnu
- ☐ Karstique (Naturel)
- ☑ Indéterminé
- ☐ Puits à eau

Matière extraite

- ☐ Marne
- ☐ Pierre de taille
- ☐ Cailloux
- ☐ Argile
- ☐ Sable

Commentaires



76-063-245

Hiver / Printemps / été 2012

Indice n° : 76063-246

Indice issu de l'enquête orale - non visible sur le terrain (localisé et de grandes dimensions)

Localisation

Département : 76 - Seine-Maritime

Commune : Beauval-en-Caux

Repères locaux

Hameau/Lieu-dit :

Autre (route, chemin...) :

Coordonnées

Système :

Orig. report carto : *GPS*

x :

y :

Précision :

Type de Report : *Parcelle*

Contexte

Geomorphologique : *Plateau*

Altitude de la nappe : **110 m**

Source : **Atlas BRGM 2012 - ME**

Source(s) de l'information

Reprise indice sans modification du RICS initial :Alise / / août 2012

Archives (Cf. fiche(s) détaillée(s) page(s) suivante(s))

Témoignages

Lieu	Déclarant	Date	Observations / déclarations
Terrain	*Témoignage H*		*Alise : d'après le témoignage, il s'agit d'un ancien four à chaux*

Photo aérienne

Terrain

- ☐ Effondrement
- ☐ Affaissement-dépression
- ☑ **Zone remblayée**
- ☐ Puits
- ☐ Entrée à flanc de coteaux (cavage)
- ☐ Arbre isolé
- ☐ Autre :
- ☐ Aucun

Géométrie :

- ☐ Circulaire — Diamètre (m) # — Profondeur max (m) #
- ☑ **Quelconque** — Longueur min (m) # — Longueur max (m) #

Observations

Alise : Plusieurs zones remblayées et affaissements de dimensions métriques

Origine probable de l'indice

Type

- ☐ Carrière souterraine
- ☐ Carrière à ciel ouvert
- ☐ Carrière type inconnu
- ☐ Karstique (Naturel)
- ☑ **Indéterminé**
- ☐ Puits à eau

Matière extraite

- ☐ Marne
- ☐ Pierre de taille
- ☐ Cailloux
- ☐ Argile
- ☐ Sable

Commentaires



76-063-246

Hiver / Printemps / été 2012

Indice n° : 76063-247

Indice mentionné lors de l'enquête orale - visible sur le terrain

Localisation

Département : 76 - Seine-Maritime

Commune : Beauval-en-Caux

Repères locaux

Hameau/Lieu-dit :

Autre (route, chemin...) :

Coordonnées

Système : *RFG93-CC50*

Orig. report carto : *GPS*

x : *1 556 340*

y : *9 171 745*

Précision :

Type de Report : *Ponctuel*

Contexte

Geomorphologique : *Plateau*

Altitude de la nappe : 100 m

Source : Atlas BRGM 2012 - ME

Source(s) de l'information

Reprise indice sans modification du RICS initial :Alise / / août 2012

Archives (Cf. fiche(s) détaillée(s) page(s) suivante(s))

Témoignages

Lieu	Déclarant	Date	Observations / déclarations
Terrain	*Témoignage I*		*Alise : d'après le témoignage, il s'agit d'un ancien effondrement*

Photo aérienne

Terrain

- ☐ Effondrement
- ☐ Affaissement-dépression
- ☑ Zone remblayée
- ☐ Puits
- ☐ Entrée à flanc de coteaux (cavage)
- ☐ Arbre isolé
- ☐ Autre :
- ☐ Aucun

Géométrie :

- ☐ Circulaire — Diamètre (m) # — Profondeur max (m) #
- ☑ Quelconque — Longueur min (m) # — Longueur max (m) #

Observations

Alise : sans commentaire

Origine probable de l'indice

Type

- ☐ Carrière souterraine
- ☐ Carrière à ciel ouvert
- ☐ Carrière type inconnu
- ☐ Karstique (Naturel)
- ☑ Indéterminé
- ☐ Puits à eau

Matière extraite

- ☐ Marne
- ☐ Pierre de taille
- ☐ Cailloux
- ☐ Argile
- ☐ Sable

Commentaires

Explor-e 2024 : ICS localisé sur la base des coordonnées géographiques précisées sur la fiche de renseignements Alise

Indice n° : 76063-248

Indice mentionné lors de l'enquête orale - non visible sur le terrain

Localisation

Département : 76 - Seine-Maritime

Commune : Beauval-en-Caux

Repères locaux

Hameau/Lieu-dit :

Autre (route, chemin...) :

Coordonnées

Système :

Orig. report carto : *Plan*

x :

y :

Précision :

Type de Report : *Aire limitée*

Contexte

Geomorphologique : *Plateau*

Altitude de la nappe : **100 m**

Source : **Atlas BRGM 2012 - ME**

Source(s) de l'information

Reprise indice sans modification du RICS initial :Alise / / août 2012

Archives (Cf. fiche(s) détaillée(s) page(s) suivante(s))

Témoignages

Lieu	Déclarant	Date	Observations / déclarations
Terrain	*Témoignage I*		*Alise : d'après le témoignage, il s'agit d'un ancien puits de marnière remblayé avec des souches*

Photo aérienne

Terrain

- ☐ Effondrement
- ☐ Affaissement-dépression
- ☐ Zone remblayée
- ☐ Puits
- ☐ Entrée à flanc de coteaux (cavage)
- ☐ Arbre isolé
- ☐ Autre :
- ☑ **Aucun**

Géométrie :

- ☐ Circulaire — Diamètre (m) # — Profondeur max (m) #
- ☐ Quelconque — Longueur min (m) # — Longueur max (m) #

Observations

Alise : sans commentaire

Origine probable de l'indice

Type

- ☐ Carrière souterraine
- ☐ Carrière à ciel ouvert
- ☐ Carrière type inconnu
- ☐ Karstique (Naturel)
- ☑ **Indéterminé**
- ☐ Puits à eau

Matière extraite

- ☐ Marne
- ☐ Pierre de taille
- ☐ Cailloux
- ☐ Argile
- ☐ Sable

Commentaires

Alise : information géographique peu précise. Conservation d'une zone de 25m de diamètre



76-063-248

Hiver / Printemps / été 2012

Indice n° : 76063-249

Indice observé sur le terrain

Localisation

Département : 76 - Seine-Maritime

Commune : Beauval-en-Caux

Repères locaux

Hameau/Lieu-dit :

Autre (route, chemin...) :

Coordonnées

Système : *RFG93-CC50*

Orig. report carto : *Orthophoto*

x : *1 557 215*

y : *9 173 403*

Précision :

Type de Report : *Ponctuel*

Contexte

Geomorphologique : *Plateau*

Altitude de la nappe : **90 m**

Source : **Atlas BRGM 2012 - ME**

Source(s) de l'information

Archives (Cf. fiche(s) détaillée(s) page(s) suivante(s))

Témoignages

Photo aérienne

Terrain

- ☐ Effondrement
- ☐ Affaissement-dépression
- ☐ Zone remblayée
- ☑ **Puits**
- ☐ Entrée à flanc de coteaux (cavage)
- ☐ Arbre isolé
- ☐ Autre :
- ☐ Aucun

Géométrie :

- ☑ **Circulaire** — Diamètre (m) # — Profondeur max (m) #
- ☐ Quelconque — Longueur min (m) # — Longueur max (m) #

Observations

Alise : protégé par une dalle

Origine probable de l'indice

Type

- ☐ Carrière souterraine
- ☐ Carrière à ciel ouvert
- ☐ Carrière type inconnu
- ☐ Karstique (Naturel)
- ☐ Indéterminé
- ☑ **Puits à eau**

Matière extraite

- ☐ Marne
- ☐ Pierre de taille
- ☐ Cailloux
- ☐ Argile
- ☐ Sable

Commentaires



76-063-249

Hiver / Printemps / été 2012

Indice n° : 76063-250

Indice observé sur le terrain

Localisation

Département : 76 - Seine-Maritime

Commune : Beauval-en-Caux

Repères locaux

Hameau/Lieu-dit :

Autre (route, chemin...) :

Coordonnées

Système : *RFG93-CC50*

Orig. report carto : *GPS*

x : *1 557 291*

y : *9 173 549*

Précision :

Type de Report : *Ponctuel*

Contexte

Geomorphologique : *Plateau*

Altitude de la nappe : 90 m

Source : Atlas BRGM 2012 - ME

Source(s) de l'information

Reprise indice sans modification du RICS initial :Alise / / août 2012

Archives (Cf. fiche(s) détaillée(s) page(s) suivante(s))

Témoignages

Photo aérienne

Terrain

- [x] Effondrement
- [ ] Affaissement-dépression
- [ ] Zone remblayée
- [ ] Puits
- [ ] Entrée à flanc de coteaux (cavage)
- [ ] Arbre isolé
- [ ] Autre :
- [ ] Aucun

Géométrie :

- [x] Circulaire — Diamètre (m) # 1 — Profondeur max (m) # 0,4
- [ ] Quelconque — Longueur min (m) # — Longueur max (m) #

Observations

Alise : effondrement dans une zone remblayée

Origine probable de l'indice

Type

- [ ] Carrière souterraine
- [ ] Carrière à ciel ouvert
- [ ] Carrière type inconnu
- [ ] Karstique (Naturel)
- [x] Indéterminé
- [ ] Puits à eau

Matière extraite

- [ ] Marne
- [ ] Pierre de taille
- [ ] Cailloux
- [ ] Argile
- [ ] Sable

Commentaires

Explor-e 2024 : périmètre de sécurité adapté au regard du contexte géomorphologique



76-063-250

Hiver / Printemps / été 2012

Indice n° : 76063-251

Indice observé sur le terrain

Localisation

Département : 76 - Seine-Maritime

Commune : Beauval-en-Caux

Repères locaux

Hameau/Lieu-dit :

Autre (route, chemin...) :

Coordonnées

Système : *RFG93-CC50*

Orig. report carto : *GPS*

x : *1 557 182*

y : *9 173 771*

Précision :

Type de Report : *Ponctuel*

Contexte

Geomorphologique : *Flanc de coteau*

Altitude de la nappe : 90 m

Source : Atlas BRGM 2012 - ME

Source(s) de l'information

Reprise indice sans modification du RICS initial :Alise / / août 2012

Archives (Cf. fiche(s) détaillée(s) page(s) suivante(s))

Témoignages

Photo aérienne

Terrain

- ☐ Effondrement
- ☑ **Affaissement-dépression**
- ☐ Zone remblayée
- ☐ Puits
- ☐ Entrée à flanc de coteaux (cavage)
- ☐ Arbre isolé
- ☐ Autre :
- ☐ Aucun

Géométrie :

- ☑ **Circulaire** — Diamètre (m) # 6 — Profondeur max (m) # 1
- ☐ Quelconque — Longueur min (m) # — Longueur max (m) #

Observations

Alise : sans commentaire

Origine probable de l'indice

Type

- ☐ Carrière souterraine
- ☐ Carrière à ciel ouvert
- ☐ Carrière type inconnu
- ☐ Karstique (Naturel)
- ☑ **Indéterminé**
- ☐ Puits à eau

Matière extraite

- ☐ Marne
- ☐ Pierre de taille
- ☐ Cailloux
- ☐ Argile
- ☐ Sable

Commentaires

Explor-e 2024 : ICS localisé sur la base des coordonnées géographiques précisées sur la fiche de renseignements Alise // Explor-e 2024 : périmètre de sécurité adapté au regard du contexte géomorphologique



76-063-251

Hiver / Printemps / été 2012

Indice n° : 76063-252

Indice observé sur le terrain

Localisation

Département : 76 - Seine-Maritime

Commune : Beauval-en-Caux

Repères locaux

Hameau/Lieu-dit :

Autre (route, chemin...) :

Coordonnées

Système : *RFG93-CC50*

Orig. report carto : *GPS*

x : *1 557 135*

y : *9 173 823*

Précision :

Type de Report : *Ponctuel*

Contexte

Geomorphologique : *Flanc de coteau*

Altitude de la nappe : 90 m

Source : Atlas BRGM 2012 - ME

Source(s) de l'information

Reprise indice sans modification du RICS initial :Alise / / août 2012

Archives (Cf. fiche(s) détaillée(s) page(s) suivante(s))

Témoignages

Photo aérienne

Terrain

- ☐ Effondrement
- ☑ **Affaissement-dépression**
- ☐ Zone remblayée
- ☐ Puits
- ☐ Entrée à flanc de coteaux (cavage)
- ☐ Arbre isolé
- ☐ Autre :
- ☐ Aucun

Géométrie :

- ☑ **Circulaire** — Diamètre (m) # **1,5** — Profondeur max (m) # **0,3**
- ☐ Quelconque — Longueur min (m) # — Longueur max (m) #

Observations

Alise : sans commentaire

Origine probable de l'indice

Type

- ☐ Carrière souterraine
- ☐ Carrière à ciel ouvert
- ☐ Carrière type inconnu
- ☐ Karstique (Naturel)
- ☑ **Indéterminé**
- ☐ Puits à eau

Matière extraite

- ☐ Marne
- ☐ Pierre de taille
- ☐ Cailloux
- ☐ Argile
- ☐ Sable

Commentaires

Explor-e 2024 : ICS localisé sur la base des coordonnées géographiques précisées sur la fiche de renseignements Alise / / Explor-e 2024 : périmètre de sécurité adapté au regard du contexte géomorphologique

Recensement des indices de cavités souterraines *Commune de Beauval-en-Caux*



76-063-252

Hiver / Printemps / été 2012

Indice n° : 76063-253

Indice observé sur le terrain

Localisation

Département : 76 - Seine-Maritime

Commune : Beauval-en-Caux

Repères locaux

Hameau/Lieu-dit :

Autre (route, chemin...) :

Coordonnées

Système : *RFG93-CC50*

Orig. report carto : *GPS*

x : *1 557 347*

y : *9 173 827*

Précision :

Type de Report : *Ponctuel*

Contexte

Geomorphologique : *Plateau*

Altitude de la nappe : 90 m

Source : Atlas BRGM 2012 - ME

Source(s) de l'information

Reprise indice sans modification du RICS initial :Alise / / août 2012

Archives (Cf. fiche(s) détaillée(s) page(s) suivante(s))

Témoignages

Photo aérienne

Terrain

- ☐ Effondrement
- ☑ **Affaissement-dépression**
- ☐ Zone remblayée
- ☐ Puits
- ☐ Entrée à flanc de coteaux (cavage)
- ☐ Arbre isolé
- ☐ Autre :
- ☐ Aucun

Géométrie :

- ☐ Circulaire — Diamètre (m) # — Profondeur max (m) # **0,4**
- ☑ **Quelconque** — Longueur min (m) # **6** — Longueur max (m) # **8**

Observations

Alise : sans commentaire

Origine probable de l'indice

Type

- ☐ Carrière souterraine
- ☐ Carrière à ciel ouvert
- ☐ Carrière type inconnu
- ☐ Karstique (Naturel)
- ☑ **Indéterminé**
- ☐ Puits à eau

Matière extraite

- ☐ Marne
- ☐ Pierre de taille
- ☐ Cailloux
- ☐ Argile
- ☐ Sable

Commentaires

Explor-e 2024 : ICS localisé sur la base des coordonnées géographiques précisées sur la fiche de renseignements Alise

Indice n° : 76063-254

Indice observé sur le terrain

Localisation

Département : 76 - Seine-Maritime

Commune : Beauval-en-Caux

Repères locaux

Hameau/Lieu-dit :

Autre (route, chemin...) :

Coordonnées

Système :

Orig. report carto :

x :

y :

Précision :

Type de Report : *Linéaire*

Contexte

Geomorphologique : *Flanc de coteau*

Altitude de la nappe : 90 m

Source : Atlas BRGM 2012 - ME

Source(s) de l'information

Reprise indice sans modification du RICS initial :Alise / / août 2012

Archives (Cf. fiche(s) détaillée(s) page(s) suivante(s))

Témoignages

Photo aérienne

Terrain

- ☐ Effondrement
- ☑ **Affaissement-dépression**
- ☐ Zone remblayée
- ☐ Puits
- ☐ Entrée à flanc de coteaux (cavage)
- ☐ Arbre isolé
- ☐ Autre :
- ☐ Aucun

Géométrie :

- ☐ Circulaire — Diamètre (m) # — Profondeur max (m) # **7**
- ☑ **Quelconque** — Longueur min (m) # — Longueur max (m) #

Observations

Alise : sans commentaire

Origine probable de l'indice

Type

- ☐ Carrière souterraine
- ☑ **Carrière à ciel ouvert**
- ☐ Carrière type inconnu
- ☐ Karstique (Naturel)
- ☐ Indéterminé
- ☐ Puits à eau

Matière extraite

- ☐ Marne
- ☐ Pierre de taille
- ☐ Cailloux
- ☐ Argile
- ☐ Sable

Commentaires

Explor-e 2024 : problème de cohérence entre texte et photo / représentation par un linéaire



76-063-254

Hiver / Printemps / été 2012

Indice n° : 76063-255

Localisation

Département : 76 - Seine-Maritime

Commune : Beauval-en-Caux

Repères locaux

Hameau/Lieu-dit :

Autre (route, chemin...) :

Coordonnées

Système :

Orig. report carto : *GPS*

x :

y :

Précision :

Type de Report : *Aire limitée*

Contexte

Geomorphologique : *Plateau*

Altitude de la nappe : 90 m

Source : Atlas BRGM 2012 - ME

Source(s) de l'information

Reprise indice sans modification du RICS initial :Alise / / août 2012

Archives (Cf. fiche(s) détaillée(s) page(s) suivante(s))

Témoignages

Photo aérienne

Terrain

- ☐ Effondrement
- ☑ **Affaissement-dépression**
- ☐ Zone remblayée
- ☐ Puits
- ☐ Entrée à flanc de coteaux (cavage)
- ☐ Arbre isolé
- ☐ Autre :
- ☐ Aucun

Géométrie :

- ☐ Circulaire — Diamètre (m) # — Profondeur max (m) # **8**
- ☑ **Quelconque** — Longueur min (m) # — Longueur max (m) #

Observations

Alise : plusieurs dépressions de dimensions métriques

Origine probable de l'indice

Type

- ☐ Carrière souterraine
- ☑ **Carrière à ciel ouvert**
- ☐ Carrière type inconnu
- ☐ Karstique (Naturel)
- ☐ Indéterminé
- ☐ Puits à eau

Matière extraite

- ☐ Marne
- ☐ Pierre de taille
- ☐ Cailloux
- ☐ Argile
- ☐ Sable

Commentaires



76-063-255



76-063-255.2

Indice n° : 76063-256

Indice observé sur le terrain

Localisation

Département : 76 - Seine-Maritime

Commune : Beauval-en-Caux

Repères locaux

Hameau/Lieu-dit :

Autre (route, chemin...) :

Coordonnées

Système : *RFG93-CC50*

Orig. report carto : *GPS*

x : *1 557 144*

y : *9 174 471*

Précision :

Type de Report : *Ponctuel*

Contexte

Geomorphologique : *Plateau*

Altitude de la nappe : 90 m

Source : Atlas BRGM 2012 - ME

Source(s) de l'information

Reprise indice sans modification du RICS initial :Alise / / août 2012

Archives (Cf. fiche(s) détaillée(s) page(s) suivante(s))

Témoignages

Photo aérienne

Terrain

- ☐ Effondrement
- ☑ **Affaissement-dépression**
- ☐ Zone remblayée
- ☐ Puits
- ☐ Entrée à flanc de coteaux (cavage)
- ☐ Arbre isolé
- ☐ Autre :
- ☐ Aucun

Géométrie :

- ☑ **Circulaire** — Diamètre (m) # 5 — Profondeur max (m) # 1
- ☐ Quelconque — Longueur min (m) # — Longueur max (m) #

Observations

Alise : sans commentaire

Origine probable de l'indice

Type

- ☐ Carrière souterraine
- ☐ Carrière à ciel ouvert
- ☐ Carrière type inconnu
- ☐ Karstique (Naturel)
- ☑ **Indéterminé**
- ☐ Puits à eau

Matière extraite

- ☐ Marne
- ☐ Pierre de taille
- ☐ Cailloux
- ☐ Argile
- ☐ Sable

Commentaires

Explor-e 2024 : ICS localisé sur la base des coordonnées géographiques précisées sur la fiche / périmètre adapté au regard du contexte géomorphologique



76-063-256

Hiver / Printemps / été 2012

Indice n° : 76063-257

Indice mentionné lors de l'enquête orale - non visible sur le terrain

Localisation

Département : 76 - Seine-Maritime

Commune : Beauval-en-Caux

Repères locaux

Hameau/Lieu-dit :

Autre (route, chemin...) :

Coordonnées

Système : *RFG93-CC50*

Orig. report carto : *Plan*

x : *1 557 261*

y : *9 171 232*

Précision :

Type de Report : *Ponctuel*

Contexte

Geomorphologique : *Plateau*

Altitude de la nappe : 110 m

Source : Atlas BRGM 2012 - ME

Source(s) de l'information

Reprise indice sans modification du RICS initial :Alise / / août 2012

Archives (Cf. fiche(s) détaillée(s) page(s) suivante(s))

Témoignages

Lieu	Déclarant	Date	Observations / déclarations
Terrain	*Témoignage M*	*??*	*Alise : sans commentaire*

Photo aérienne

Terrain

- ☐ Effondrement
- ☐ Affaissement-dépression
- ☐ Zone remblayée
- ☐ Puits
- ☐ Entrée à flanc de coteaux (cavage)
- ☐ Arbre isolé
- ☐ Autre :
- ☐ Aucun

Géométrie :

- ☐ Circulaire — Diamètre (m) # — Profondeur max (m) #
- ☐ Quelconque — Longueur min (m) # — Longueur max (m) #

Observations

Origine probable de l'indice

Type

- ☐ Carrière souterraine
- ☐ Carrière à ciel ouvert
- ☐ Carrière type inconnu
- ☐ Karstique (Naturel)
- ☑ **Indéterminé**
- ☐ Puits à eau

Matière extraite

- ☐ Marne
- ☐ Pierre de taille
- ☐ Cailloux
- ☐ Argile
- ☐ Sable

Commentaires

Explor-e 2024 : ICS localisé sur la base des coordonnées géographiques précisées sur la fiche de renseignements Alise.

Indice n° : 76063-258

Indice issu de l'enquête orale - non visible sur le terrain (localisé et de grandes dimensions)

Localisation

Département : 76 - Seine-Maritime

Commune : Beauval-en-Caux

Repères locaux

Hameau/Lieu-dit :

Autre (route, chemin...) :

Coordonnées

Système :

Orig. report carto : *Plan*

x :

y :

Précision :

Type de Report : *Aire limitée*

Contexte

Geomorphologique : *Plateau*

Altitude de la nappe : **110 m**

Source : **Atlas BRGM 2012 - ME**

Source(s) de l'information

Reprise indice sans modification du RICS initial :Alise / / août 2012

Archives (Cf. fiche(s) détaillée(s) page(s) suivante(s))

Témoignages

Lieu	Déclarant	Date	Observations / déclarations
Terrain	*Témoignage S*	*??*	*Alise : d'après le témoignage il s'agit d'un ancien effondrement*

Photo aérienne

Terrain

- ☐ Effondrement
- ☐ Affaissement-dépression
- ☐ Zone remblayée
- ☐ Puits
- ☐ Entrée à flanc de coteaux (cavage)
- ☐ Arbre isolé
- ☐ Autre :
- ☐ Aucun

Géométrie :

- ☐ Circulaire — Diamètre (m) # — Profondeur max (m) #
- ☐ Quelconque — Longueur min (m) # — Longueur max (m) #

Observations

Origine probable de l'indice

Type

- ☐ Carrière souterraine
- ☐ Carrière à ciel ouvert
- ☐ Carrière type inconnu
- ☐ Karstique (Naturel)
- ☑ **Indéterminé**
- ☐ Puits à eau

Matière extraite

- ☐ Marne
- ☐ Pierre de taille
- ☐ Cailloux
- ☐ Argile
- ☐ Sable

Commentaires

Alise : information géographique peu précise. Conservation d'une zone de 50m de diamètre.

Indice n° : 76063-259

Indice observé sur le terrain

Localisation

Département : 76 - Seine-Maritime

Commune : Beauval-en-Caux

Repères locaux

Hameau/Lieu-dit :

Autre (route, chemin...) :

Coordonnées

Système :

Orig. report carto :

x :

y :

Précision :

Type de Report : *Aire limitée*

Contexte

Geomorphologique : *Flanc de coteau*

Altitude de la nappe : **100 m**

Source : **Atlas BRGM 2012 - ME**

Source(s) de l'information

Reprise indice sans modification du RICS initial :Alise / / août 2012

Archives (Cf. fiche(s) détaillée(s) page(s) suivante(s))

Témoignages

Photo aérienne

Terrain

- ☐ Effondrement
- ☑ **Affaissement-dépression**
- ☐ Zone remblayée
- ☐ Puits
- ☐ Entrée à flanc de coteaux (cavage)
- ☐ Arbre isolé
- ☐ Autre :
- ☐ Aucun

Géométrie :

- ☐ Circulaire — Diamètre (m) # — Profondeur max (m) #
- ☐ Quelconque — Longueur min (m) # — Longueur max (m) #

Observations

Alise : plusieurs dépressions de dimensions métriques

Origine probable de l'indice

Type

- ☐ Carrière souterraine
- ☑ **Carrière à ciel ouvert**
- ☐ Carrière type inconnu
- ☐ Karstique (Naturel)
- ☐ Indéterminé
- ☐ Puits à eau

Matière extraite

- ☐ Marne
- ☐ Pierre de taille
- ☐ Cailloux
- ☐ Argile
- ☐ Sable

Commentaires

Indice n° : 76063-260

Indice observé sur le terrain

Localisation

Département : 76 - Seine-Maritime

Commune : Beauval-en-Caux

Repères locaux

Hameau/Lieu-dit :

Autre (route, chemin...) :

Coordonnées

Système : *RFG93-CC50*

Orig. report carto : *GPS*

x : *1 558 454*

y : *9 172 691*

Précision :

Type de Report : *Ponctuel*

Contexte

Geomorphologique : *Plateau*

Altitude de la nappe : **100 m**

Source : **Atlas BRGM 2012 - ME**

Source(s) de l'information

Reprise indice sans modification du RICS initial :Alise / / août 2012

Archives (Cf. fiche(s) détaillée(s) page(s) suivante(s))

Témoignages

Photo aérienne

Terrain

- ☐ Effondrement
- ☑ **Affaissement-dépression**
- ☐ Zone remblayée
- ☐ Puits
- ☐ Entrée à flanc de coteaux (cavage)
- ☐ Arbre isolé
- ☐ Autre :
- ☐ Aucun

Géométrie :

- ☐ Circulaire — Diamètre (m) # — Profondeur max (m) # **0,4**
- ☑ **Quelconque** — Longueur min (m) # **2** — Longueur max (m) # **3**

Observations

Alise : sans commentaire

Origine probable de l'indice

Type

- ☐ Carrière souterraine
- ☐ Carrière à ciel ouvert
- ☐ Carrière type inconnu
- ☐ Karstique (Naturel)
- ☑ **Indéterminé**
- ☐ Puits à eau

Matière extraite

- ☐ Marne
- ☐ Pierre de taille
- ☐ Cailloux
- ☐ Argile
- ☐ Sable

Commentaires

Explor-e 2024 : ICS localisé sur la base des coordonnées géographiques précisées sur la fiche de renseignements Alise. Report légèrement différent de celui du PICS initial.



76-063-260

Hiver / Printemps / été 2012

Indice n° : 76063-261

Localisation

Département : 76 - Seine-Maritime

Commune : Beauval-en-Caux

Repères locaux

Hameau/Lieu-dit :

Autre (route, chemin...) :

Coordonnées

Système :

Orig. report carto :

x :

y :

Précision :

Type de Report : *Non reporté*

Contexte

Geomorphologique : *Plateau*

Altitude de la nappe : **100 m**

Source : **Atlas BRGM 2012 - ME**

Source(s) de l'information

Modification du RICS initial :Alise / / août 2012

Archives (Cf. fiche(s) détaillée(s) page(s) suivante(s))

Témoignages

Lieu	Déclarant	Date	Observations / déclarations
Terrain	*Témoignage W*	*??*	*Alise : D'après le témoignage, il s'agit d'un ancien puits de marnière*

Photo aérienne

Terrain

- ☐ Effondrement
- ☐ Affaissement-dépression
- ☐ Zone remblayée
- ☐ Puits
- ☐ Entrée à flanc de coteaux (cavage)
- ☐ Arbre isolé
- ☐ Autre :
- ☐ Aucun

Géométrie :

- ☐ Circulaire — Diamètre (m) # — Profondeur max (m) #
- ☐ Quelconque — Longueur min (m) # — Longueur max (m) #

Observations

Origine probable de l'indice

Type

- ☐ Carrière souterraine
- ☐ Carrière à ciel ouvert
- ☐ Carrière type inconnu
- ☐ Karstique (Naturel)
- ☑ **Indéterminé**
- ☐ Puits à eau

Matière extraite

- ☐ Marne
- ☐ Pierre de taille
- ☐ Cailloux
- ☐ Argile
- ☐ Sable

Commentaires

Explor-e 2024 : ICS localisé sur la base des coordonnées géographiques précisées sur la fiche de renseignements Alise

Indice localisé sur la commune d'Heugleville-sur-Scie et ce fait réaffecté à cette commune lors de la mise à jour de la CCTC. Nouvelle référence 76360-2610

Indice n° : 76063-262

Localisation

Département : 76 - Seine-Maritime

Commune : Beauval-en-Caux

Repères locaux

Hameau/Lieu-dit :

Autre (route, chemin...) : Hors commune (HEUGLEVILLE-SUR-SCIE)

Coordonnées

Système :

Orig. report carto :

x :

y :

Précision :

Type de Report : *Non reporté*

Contexte

Geomorphologique : *Plateau*

Altitude de la nappe : 100 m

Source : Atlas BRGM 2012 - ME

Source(s) de l'information

Modification du RICS initial :Alise / / août 2012

Archives (Cf. fiche(s) détaillée(s) page(s) suivante(s))

Témoignages

Lieu	Déclarant	Date	Observations / déclarations
Terrain	*Témoignage W*	*??*	*D'près le témoignage, il s'agit d'un ancien effondrement ayant entrainé un pommier*

Photo aérienne

Terrain

- ☐ Effondrement
- ☐ Affaissement-dépression
- ☐ Zone remblayée
- ☐ Puits
- ☐ Entrée à flanc de coteaux (cavage)
- ☐ Arbre isolé
- ☐ Autre :
- ☐ Aucun

Géométrie :

- ☐ Circulaire — Diamètre (m) # — Profondeur max (m) #
- ☐ Quelconque — Longueur min (m) # — Longueur max (m) #

Observations

Origine probable de l'indice

Type

- ☐ Carrière souterraine
- ☐ Carrière à ciel ouvert
- ☐ Carrière type inconnu
- ☐ Karstique (Naturel)
- ☑ Indéterminé
- ☐ Puits à eau

Matière extraite

- ☐ Marne
- ☐ Pierre de taille
- ☐ Cailloux
- ☐ Argile
- ☐ Sable

Commentaires

Explor-e 2024 : Indice localisé sur la commune d'Heugleville-sur-Scie et ce fait réaffecté à cette commune lors de la mise à jour de la CCTC. Nouvelle référence 76360-2620

Indice n° : 76063-263

Indice levé

Localisation

Département : 76 - Seine-Maritime

Commune : Beauval-en-Caux

Repères locaux

Hameau/Lieu-dit :

Autre (route, chemin...) :

Coordonnées

Système : *RFG93-CC50*

Orig. report carto : *Carte*

x : *1 560 114*

y : *9 173 072*

Précision :

Type de Report : *Ponctuel*

Contexte

Geomorphologique : *Plateau*

Altitude de la nappe : **100 m**

Source : **Atlas BRGM 2012 - ME**

Source(s) de l'information

Modification du RICS initial :Alise / / août 2012

Archives (Cf. fiche(s) détaillée(s) page(s) suivante(s))

Récentes || Auteur: Alise | Réf.: Rapport 1512234 | | Date: 01/05/2016 |

Témoignages

Lieu	Déclarant	Date	Observations / déclarations
Terrain	*Témoignage X*	*??*	*D'après le témoignage, il s'agit d'une dépression se creusant*

Photo aérienne

Terrain

- ☐ Effondrement
- ☐ Affaissement-dépression
- ☑ **Zone remblayée**
- ☐ Puits
- ☐ Entrée à flanc de coteaux (cavage)
- ☐ Arbre isolé
- ☐ Autre :
- ☐ Aucun

Géométrie :

- ☑ **Circulaire** — Diamètre (m) # **6** — Profondeur max (m) #
- ☐ Quelconque — Longueur min (m) # — Longueur max (m) #

Observations

Alise : variation de végétation

Origine probable de l'indice

Type

- ☐ Carrière souterraine
- ☐ Carrière à ciel ouvert
- ☐ Carrière type inconnu
- ☐ Karstique (Naturel)
- ☑ **Indéterminé**
- ☐ Puits à eau

Matière extraite

- ☐ Marne
- ☐ Pierre de taille
- ☐ Cailloux
- ☐ Argile
- ☐ Sable

Commentaires

Explor-e 2024 : ICS localisé sur la base des coordonnées géographiques précisées sur la fiche de renseignements Alise

Indice levé suite à décapage

Indice 76063-263 / Détail document d'archives récentes

Origine du document	*Auteur :*	**Alise**
	Référence :	**Rapport 1512234**
	Date :	**01/05/2016**
Informations extraites	**Investigations par décapage (Indice n°263) propriété Pesquet // Décapage sur une surface de 20m² à une profondeur comprise entre 1,2 et 1,4m // Conclusion : aucune anomalie pouvant correspondre à un indice de cavité souterraine mise en évidence // Proposition : levée de l'ICS263 et du périmètre de sécurité associé.**	
Elements de localisation	*Plan de localisation :*	*Echelle :*
	Lieu-dit :	
	Autre information :	
Elements de dimensionnement	*Plan d'extension :*	*Echelle :*
Remarques		



76-063-263

Hiver / Printemps / été 2012

Gestion d'indices de cavités souterraines

PROPRIETE PESQUET

Investigation par décapage (Indice n°263)

Commune de Beauval-en-Caux (76)

RAPPORT DE SYNTHESE

SAT/ENV
Fourni par M. Pesquet le 23.6.16
Enregistré par KL le 8.7.16.
Copie - déjà faite ☐ à .....
- faite le 8.8 à BAUDIE
STD MERS.

Version 0 : Mai 2016

Aff. : ALI/DECAP/PESQUET/BEAUVALENCAUX/1512234

« Reproduction interdite sans accord d'ALISE.
En tout état de cause, cette reproduction ne pourra être qu'intégrale. »

102 RUE DU BOIS TISON
76160 SAINT-JACQUES-SUR-DARNETAL
TEL: 02 35 61 30 19
FAX: 02 35 66 30 47
www.alise-environnement.fr

102 RUE DU BOIS TISON

76160 SAINT-JACQUES-SUR-DARNETAL

TEL: 02 35 61 30 19

FAX: 02 35 66 30 47

www.alise-environnement.fr

SOMMAIRE

1 - PREAMBULE DE L'ETUDE 1
1. CONTEXTE 1
2. OBJECTIFS 1

2 - SITUATION GEOGRAPHIQUE 2

3 - CONTEXTE GEOLOGIQUE 4

4 - RESULTATS DES INVESTIGATIONS 5

5 - CONCLUSION 8

6 - FICHE SYNTHETIQUE 10

LISTE DES FIGURES ET DES PHOTOGRAPHIES

FIGURES

Figure 1 : Localisation du site d'étude 2
Figure 2 : Périmètre de sécurité avant investigation par décapage 3
Figure 3 : Extrait issu de la carte géologique 4
Figure 4 : Coupe synthétique des formations superficielles rencontrées 6
Figure 5 : Situation après travaux 9

PHOTOGRAPHIES

Photographie 1 : Localisation du chantier 7
Photographie 2 : Décapage par lames de 0,20 à 0,30m au godet cureur 7
Photographie 3 : Surcreusement au niveau de remblai 7
Photographie 4: présence de remblai en profondeur (-60cm) 7
Photographie 5 : Fond de fouille sans trace d'anomalie. Quelques blocs de craie latéralement 7
Photographie 6 : Absence d'anomalie. Arrêt du décapage à -1.4m de profondeur 7

1 - PREAMBULE DE L'ETUDE

1. Contexte

Le Bureau d'Etudes ***ALISE Environnement*** a été missionné par M. PESQUET pour l'assister à la levée de l'indice de cavité souterraine n°263. Celui-ci correspond à un tassement de terrain situé sur la propriété de M. DEFORGES, et impacte la propriété limitrophe de M. PESQUET.

2. Objectifs

L'objectif de cette étude consiste à réaliser une opération de décapage à la pelle mécanique afin de vérifier la présence ou non d'une cavité souterraine au droit de l'indice (Nous recherchons ici une anomalie de remblais, une trace de puits d'accès à une exploitation souterraine...).

2 - SITUATION GEOGRAPHIQUE

La commune de Beauval en Caux se situe en Seine-Maritime sur le plateau crayeux (cf. figure n°1). L'indice de cavité souterraine et son périmètre de sécurité sont localisés sur la figure n°2. Le site se situe en contexte de plateau.

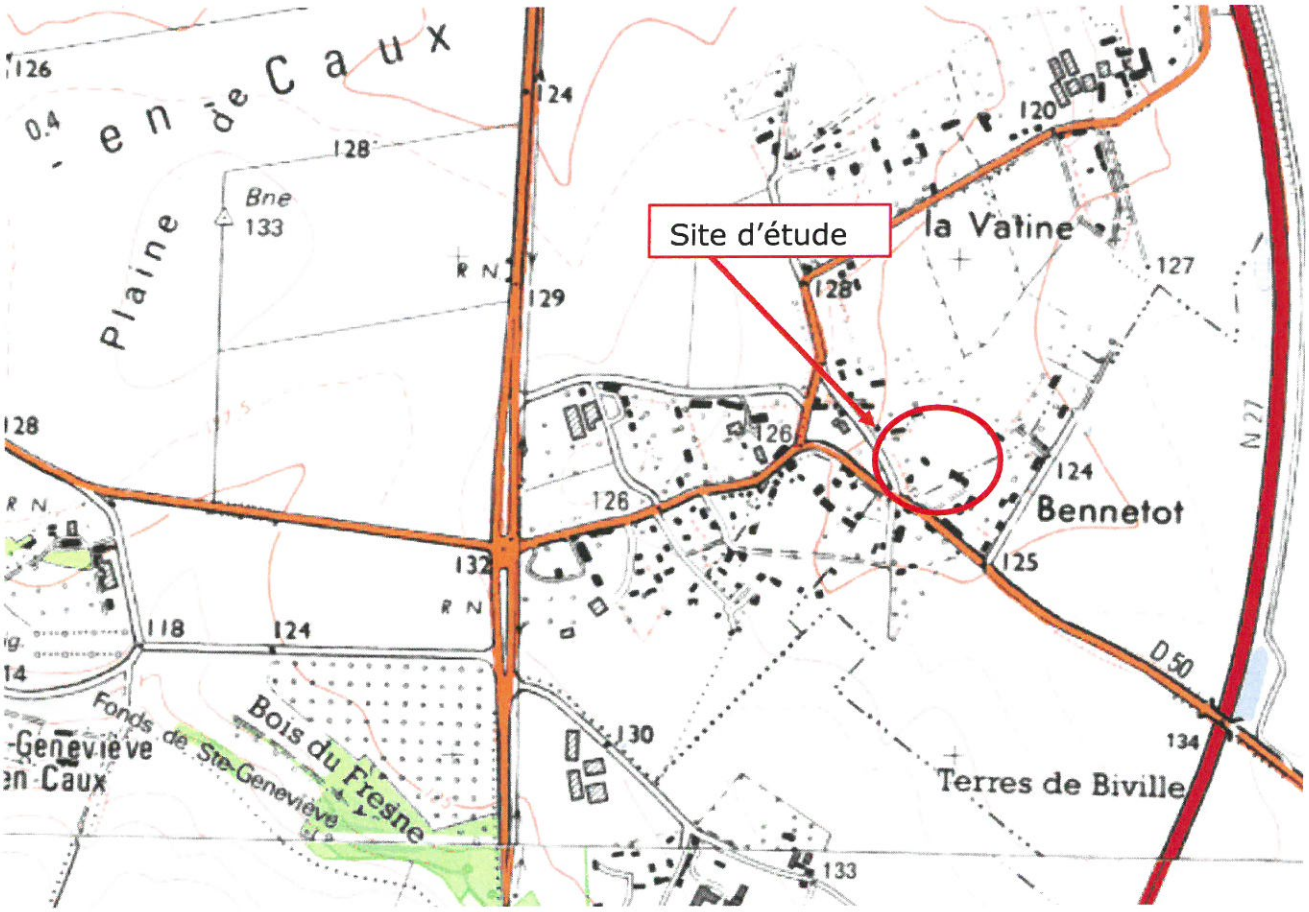

Figure 1 : Localisation du site d'étude

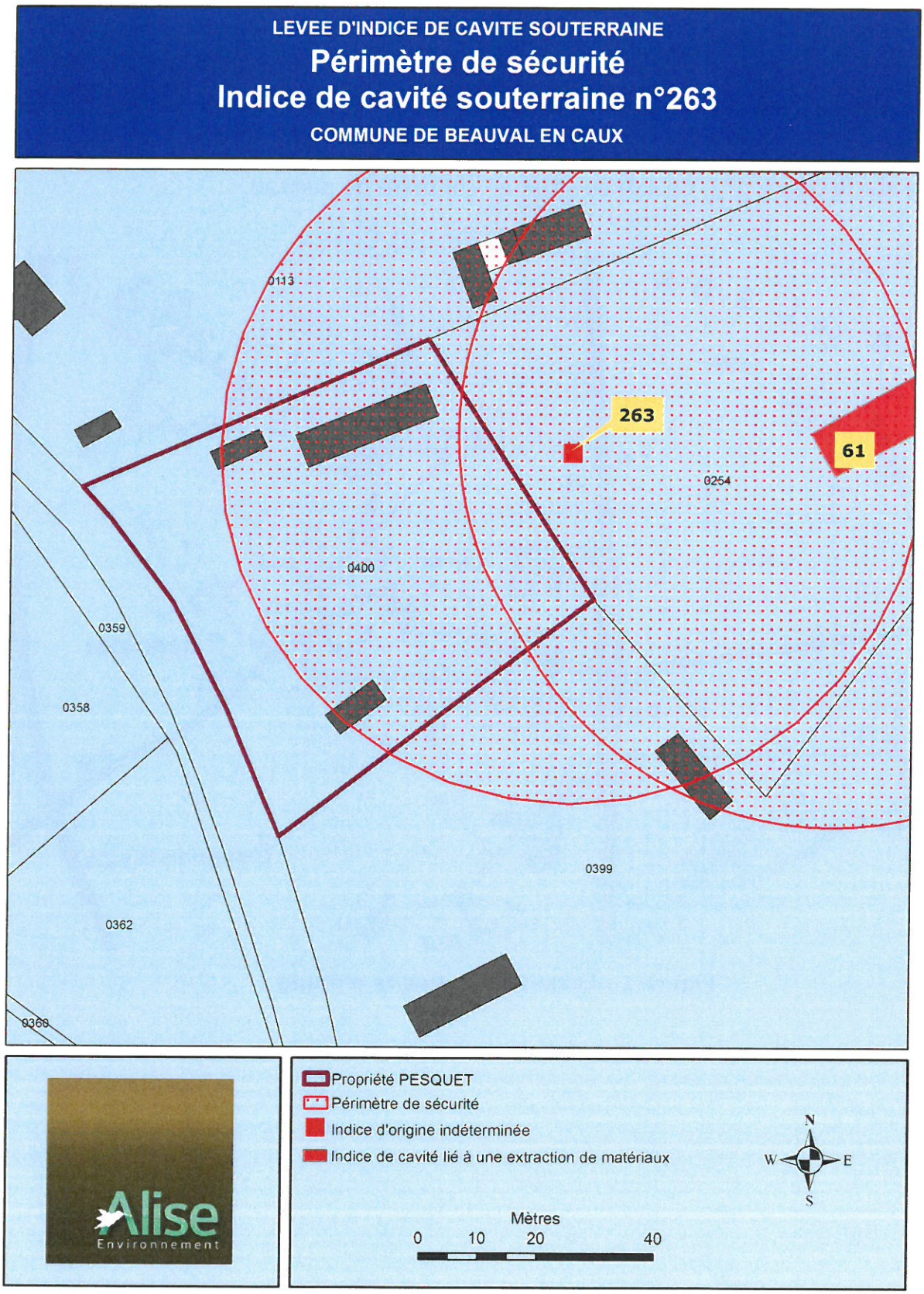

Figure 2 : Périmètre de sécurité avant investigation par décapage

3 - CONTEXTE GEOLOGIQUE

D'après la carte géologique N°58 de Doudeville (Figure 3) et les données extraites de la Banque de données du Sous-Sol (BSS) gérée par le B.R.G.M., le sous-sol de la commune de Beauval en Caux est constitué de plusieurs ensembles lithologiques :

En domaine de plateau, le contexte géologique est classiquement constitué par le substratum crayeux.

Le sous-sol présente la succession lithologique suivante avec, de la base vers le sommet :

- Un substratum crayeux représenté par des craies blanches à jaunâtres avec des silex, datant du Crétacé supérieur ;
- Une formation superficielle d'argile à silex (RS) d'épaisseur plurimétrique, variant en général entre 3 et 6 mètres en moyenne. Les argiles sont issues de la décalcification de la craie sur laquelle elles reposent de façon irrégulière ;
- Une formation limoneuse qui recouvre fréquemment le sommet des plateaux, nommée « Limons des plateaux » (LP) » et d'épaisseur variable.

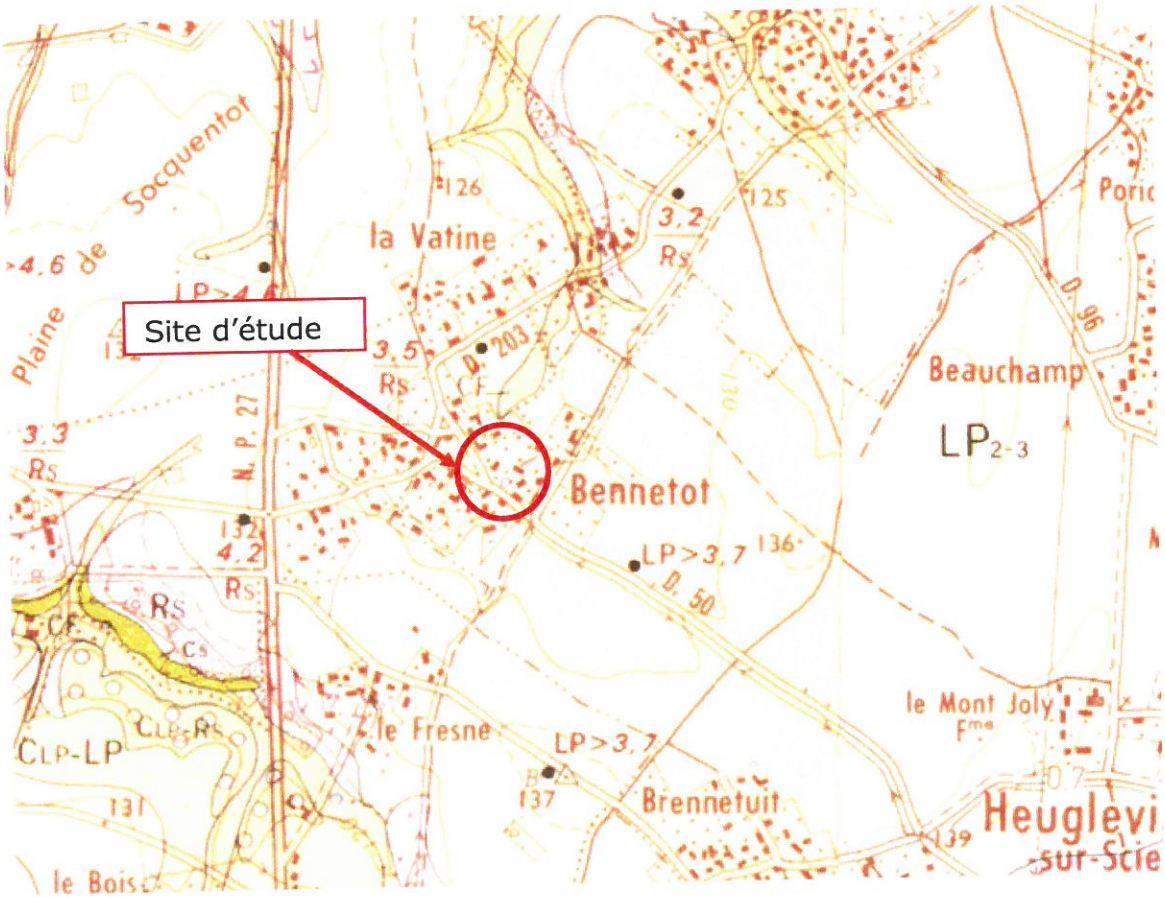

Figure 3 : Extrait issu de la carte géologique

4 - RESULTATS DES INVESTIGATIONS

Lors du décapage de cet indice, étaient présents :

- M. PESQUET, donneur d'ordre,
- M. DEFORGES, propriétaire de la parcelle décapée,
- M. GIOIA, bureau d'études *ALISE*,
- *Entreprise FOLLAIN TP,* terrassier.

Le décapage s'est déroulé le 17/05/2016.

Le décapage de la formation superficielle a concerné une surface d'environ 20m² centré sur l'indice n°263 visible.

Il a été réalisé à l'aide d'une pelleteuse munie d'un godet cureur par lames de 0,20 à 0,30m d'épaisseur sur une profondeur maximum de 1,40m.

Le décapage a permis de mettre à jour sous une couverture de limons bruns des remblais constitués de briques, bloc de béton, silex, bois... Le surcreusement de l'indice a mis à jour, dans un encaissant constitué de limons jaunâtres typiques des plateaux, des morceaux de craie, une souche...

Les limons argileux sont noirâtres peuvent correspondre à une ancienne mare remblayée au fil du temps.

En fond de fouille, nous retrouvons le terrain naturel sans trace d'anomalie pouvant correspondre à un puits d'accès à une exploitation ou à une quelconque trace de remaniement de sol.

Le décapage a donc été stoppé à une profondeur située entre 1,2m et 1,4m. (voir Figure 4).



Figure 4 : Coupe synthétique des formations superficielles rencontrées



Photographie 1 : Localisation du chantier



Photographie 2 : Décapage par lames de 0,20 à 0,30m au godet cureur



Photographie 3 : Surcreusement au niveau de remblai



Photographie 4: présence de remblai en profondeur (-60cm)



Photographie 5 : Fond de fouille sans trace d'anomalie. Quelques blocs de craie latéralement



Photographie 6 : Absence d'anomalie. Arrêt du décapage à -1.4m de profondeur

5 - CONCLUSION

Le décapage au droit de l'indice de cavité souterraine n°263, n'a révélé aucune anomalie de type puits d'accès à une exploitation souterraine de matériaux.

En conséquence, nous proposons :

- de lever le risque cavités souterraine de l'indice n°263 ainsi que son périmètre de sécurité de 60m de rayon.

Ces propositions sont illustrées par la Figure 5.

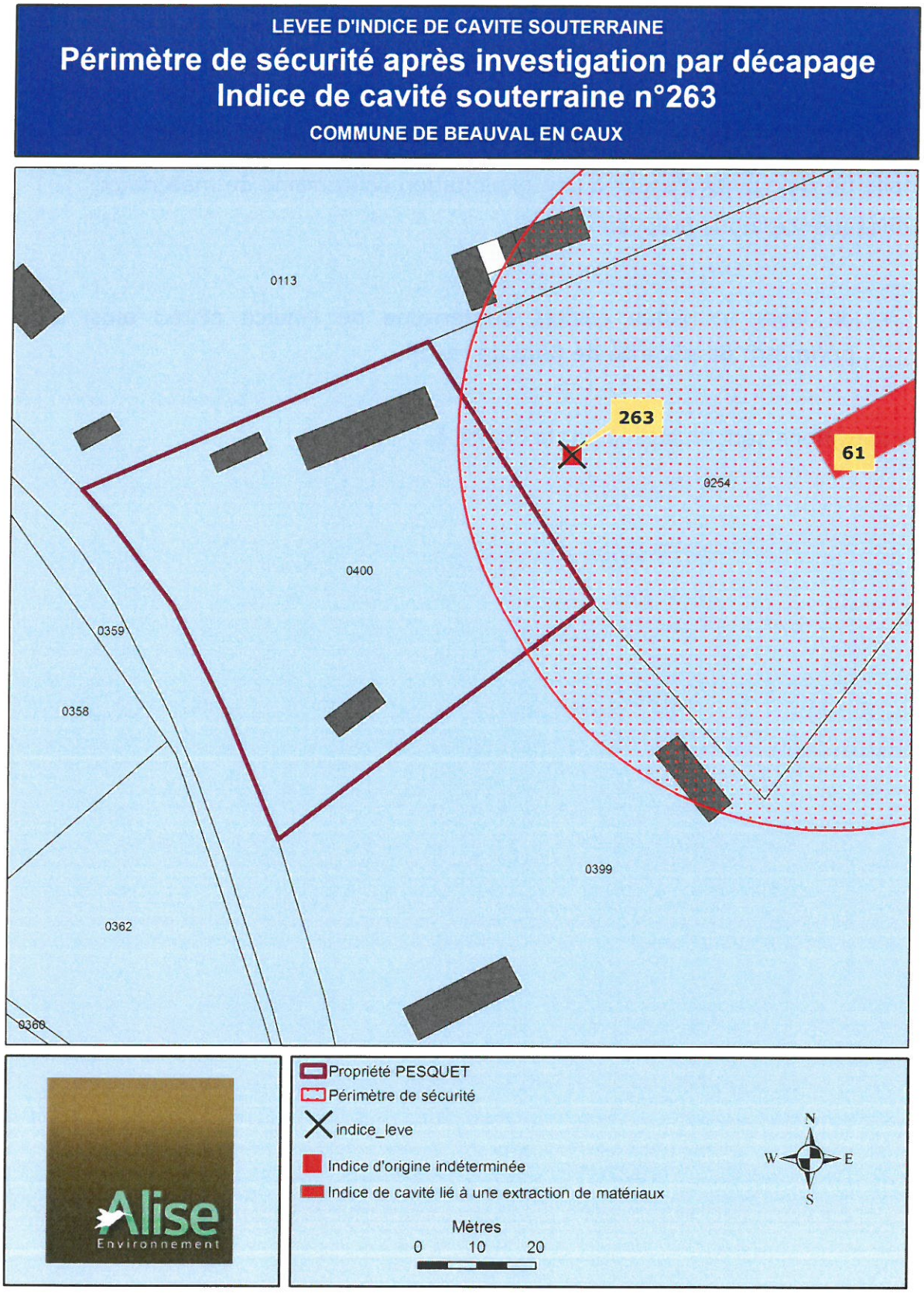

Figure 5 : Situation après travaux

6 - FICHE SYNTHETIQUE

Donneur d'ordre :	M. PESQUET
Intervenant :	SARL ALISE
Terrain et Rédacteur :	M. GIOIA (ALISE) M. HAPDEY (ALISE)
Objectif :	Rechercher l'existence d'un puits d'accès à une cavité souterraine (« marnière ») au droit de l'indice de cavité souterraine n°263.
Commune :	BEAUVAL EN CAUX
Parcelles de l'indice :	C 254
Date d'intervention :	17/05/2016
Résultats des investigations :	Aucune anomalie pouvant correspondre à un indice de cavité souterraine au droit du décapage.
Propositions :	• Levée de l'indice n°263 et de son périmètre de sécurité.

Indice n° : 76063-264

Indice mentionné lors de l'enquête orale - visible sur le terrain

Localisation

Département : 76 - Seine-Maritime

Commune : Beauval-en-Caux

Repères locaux

Hameau/Lieu-dit :

Autre (route, chemin...) :

Coordonnées

Système : *RFG93-CC50*

Orig. report carto : *GPS*

x : *1 560 083*

y : *9 172 933*

Précision :

Type de Report : *Ponctuel*

Contexte

Geomorphologique : *Plateau*

Altitude de la nappe : 100 m

Source : Atlas BRGM 2012 - ME

Source(s) de l'information

Reprise indice sans modification du RICS initial :Alise / / août 2012

Archives (Cf. fiche(s) détaillée(s) page(s) suivante(s))

Témoignages

Lieu	Déclarant	Date	Observations / déclarations
Terrain	*Témoignage X*	*??*	*Alise : sans commentaire*

Photo aérienne

Terrain

- ☐ Effondrement
- ☐ Affaissement-dépression
- ☑ Zone remblayée
- ☐ Puits
- ☐ Entrée à flanc de coteaux (cavage)
- ☐ Arbre isolé
- ☐ Autre :
- ☐ Aucun

Géométrie :

- ☐ Circulaire — Diamètre (m) # — Profondeur max (m) #
- ☑ Quelconque — Longueur min (m) # — Longueur max (m) #

Observations

Alise : ancien effondrement sur l'accotement ayant entraîné une partie du talus

Origine probable de l'indice

Type

- ☐ Carrière souterraine
- ☐ Carrière à ciel ouvert
- ☐ Carrière type inconnu
- ☐ Karstique (Naturel)
- ☑ Indéterminé
- ☐ Puits à eau

Matière extraite

- ☐ Marne
- ☐ Pierre de taille
- ☐ Cailloux
- ☐ Argile
- ☐ Sable

Commentaires

Explor-e 2024 : ICS localisé sur la base des coordonnées géographiques précisées sur la fiche de renseignements Alise



76-063-264

Hiver / Printemps / été 2012

Indice n° : 76063-265

Indice observé sur le terrain

Localisation

Département : 76 - Seine-Maritime

Commune : Beauval-en-Caux

Repères locaux

Hameau/Lieu-dit :

Autre (route, chemin...) :

Coordonnées

Système : *RFG93-CC50*

Orig. report carto : *GPS*

x : *1 559 700*

y : *9 173 268*

Précision :

Type de Report : *Ponctuel*

Contexte

Geomorphologique : *Plateau*

Altitude de la nappe : **100 m**

Source : **Atlas BRGM 2012 - ME**

Source(s) de l'information

Reprise indice sans modification du RICS initial :Alise / / août 2012

Archives (Cf. fiche(s) détaillée(s) page(s) suivante(s))

Témoignages

Photo aérienne

Terrain

- ☐ Effondrement
- ☑ **Affaissement-dépression**
- ☐ Zone remblayée
- ☐ Puits
- ☐ Entrée à flanc de coteaux (cavage)
- ☐ Arbre isolé
- ☐ Autre :
- ☐ Aucun

Géométrie :

- ☑ **Circulaire** — Diamètre (m) # **1,3** — Profondeur max (m) # **0,3**
- ☐ Quelconque — Longueur min (m) # — Longueur max (m) #

Observations

Alise : sans commentaire

Origine probable de l'indice

Type

- ☐ Carrière souterraine
- ☐ Carrière à ciel ouvert
- ☐ Carrière type inconnu
- ☐ Karstique (Naturel)
- ☑ **Indéterminé**
- ☐ Puits à eau

Matière extraite

- ☐ Marne
- ☐ Pierre de taille
- ☐ Cailloux
- ☐ Argile
- ☐ Sable

Commentaires

Explor-e 2024 : ICS localisé sur la base des coordonnées géographiques précisées sur la fiche de renseignements Alise



76-063-265

Hiver / Printemps / été 2012

Indice n° : 76063-266

Indice issu de l'enquête orale - non visible sur le terrain (localisé et de grandes dimensions)

Localisation

Département : 76 - Seine-Maritime

Commune : Beauval-en-Caux

Repères locaux

Hameau/Lieu-dit :

Autre (route, chemin...) :

Coordonnées

Système :

Orig. report carto : *Plan*

x :

y :

Précision :

Type de Report : *Aire limitée*

Contexte

Geomorphologique : *Plateau*

Altitude de la nappe : 90 m

Source : Atlas BRGM 2012 - ME

Source(s) de l'information

Reprise indice sans modification du RICS initial :Alise / / août 2012

Archives (Cf. fiche(s) détaillée(s) page(s) suivante(s))

Témoignages

Lieu	Déclarant	Date	Observations / déclarations
Terrain	*Témoignage WW*	*??*	*Alise : ans commentaire*

Photo aérienne

Terrain

- ☐ Effondrement
- ☐ Affaissement-dépression
- ☐ Zone remblayée
- ☐ Puits
- ☐ Entrée à flanc de coteaux (cavage)
- ☐ Arbre isolé
- ☐ Autre :
- ☐ Aucun

Géométrie :

- ☐ Circulaire — Diamètre (m) # — Profondeur max (m) #
- ☐ Quelconque — Longueur min (m) # — Longueur max (m) #

Observations

Origine probable de l'indice

Type

- ☐ Carrière souterraine
- ☐ Carrière à ciel ouvert
- ☐ Carrière type inconnu
- ☐ Karstique (Naturel)
- ☑ **Indéterminé**
- ☐ Puits à eau

Matière extraite

- ☐ Marne
- ☐ Pierre de taille
- ☐ Cailloux
- ☐ Argile
- ☐ Sable

Commentaires

Alise : Information géographique peu précisé. Conservation d'une zone de 50m de diamètre.

Indice n° : 76063-267

Indice issu de l'enquête orale - non visible sur le terrain (localisé et de grandes dimensions)

Localisation

Département : 76 - Seine-Maritime

Commune : Beauval-en-Caux

Repères locaux

Hameau/Lieu-dit :

Autre (route, chemin...) :

Coordonnées

Système :

Orig. report carto : *Plan*

x :

y :

Précision :

Type de Report : *Aire limitée*

Contexte

Geomorphologique : *Plateau*

Altitude de la nappe : 90 m

Source : Atlas BRGM 2012 - ME

Source(s) de l'information

Reprise indice sans modification du RICS initial :Alise / / août 2012

Archives (Cf. fiche(s) détaillée(s) page(s) suivante(s))

Témoignages

Lieu	Déclarant	Date	Observations / déclarations
Terrain	*Témoignage WW*	*??*	*Alise : sans commentaire*

Photo aérienne

Terrain

- ☐ Effondrement
- ☐ Affaissement-dépression
- ☐ Zone remblayée
- ☐ Puits
- ☐ Entrée à flanc de coteaux (cavage)
- ☐ Arbre isolé
- ☐ Autre :
- ☐ Aucun

Géométrie :

- ☐ Circulaire — Diamètre (m) # — Profondeur max (m) #
- ☐ Quelconque — Longueur min (m) # — Longueur max (m) #

Observations

Origine probable de l'indice

Type

- ☐ Carrière souterraine
- ☐ Carrière à ciel ouvert
- ☐ Carrière type inconnu
- ☐ Karstique (Naturel)
- ☑ **Indéterminé**
- ☐ Puits à eau

Matière extraite

- ☐ Marne
- ☐ Pierre de taille
- ☐ Cailloux
- ☐ Argile
- ☐ Sable

Commentaires

Alise : Information géographique peu précisé. Conservation d'une zone de 50m de diamètre.

Explor-e 2024 : seule l'étiquette apparaît sur le PICS initial Alise. Il est très probable que l'indice soit en fait "masqué" par l'étiquette

Indice n° : 76063-268

Indice mentionné lors de l'enquête orale - non visible sur le terrain

Localisation

Département : 76 - Seine-Maritime

Commune : Beauval-en-Caux

Repères locaux

Hameau/Lieu-dit :

Autre (route, chemin...) :

Coordonnées

Système : *RFG93-CC50*

Orig. report carto : *Plan*

x : *1 559 942*

y : *9 173 324*

Précision :

Type de Report : *Ponctuel*

Contexte

Geomorphologique : *Plateau*

Altitude de la nappe : 100 m

Source : Atlas BRGM 2012 - ME

Source(s) de l'information

Reprise indice sans modification du RICS initial :Alise / / août 2012

Archives (Cf. fiche(s) détaillée(s) page(s) suivante(s))

Témoignages

Lieu	Déclarant	Date	Observations / déclarations
Terrain	*Témoignage AF*	*??*	*Alise : d'après le témoignage, il s'agit d'un ancien effondrement remblayé*

Photo aérienne

Terrain

- ☐ Effondrement
- ☐ Affaissement-dépression
- ☐ Zone remblayée
- ☐ Puits
- ☐ Entrée à flanc de coteaux (cavage)
- ☐ Arbre isolé
- ☐ Autre :
- ☐ Aucun

Géométrie :

- ☐ Circulaire — Diamètre (m) # — Profondeur max (m) #
- ☐ Quelconque — Longueur min (m) # — Longueur max (m) #

Observations

Origine probable de l'indice

Type

- ☐ Carrière souterraine
- ☐ Carrière à ciel ouvert
- ☐ Carrière type inconnu
- ☐ Karstique (Naturel)
- ☑ **Indéterminé**
- ☐ Puits à eau

Matière extraite

- ☐ Marne
- ☐ Pierre de taille
- ☐ Cailloux
- ☐ Argile
- ☐ Sable

Commentaires

Explor-e 2024 : ICS localisé sur la base des coordonnées géographiques précisées sur la fiche de renseignements Alise

Indice n° : 76063-269

Indice mentionné lors de l'enquête orale - non visible sur le terrain

Localisation

Département : 76 - Seine-Maritime

Commune : Beauval-en-Caux

Repères locaux

Hameau/Lieu-dit :

Autre (route, chemin...) :

Coordonnées

Système : *RFG93-CC50*

Orig. report carto : *Plan*

x : *1 559 914*

y : *9 173 457*

Précision :

Type de Report : *Ponctuel*

Contexte

Geomorphologique : *Plateau*

Altitude de la nappe : 100 m

Source : Atlas BRGM 2012 - ME

Source(s) de l'information

Reprise indice sans modification du RICS initial :Alise / / août 2012

Archives (Cf. fiche(s) détaillée(s) page(s) suivante(s))

Témoignages

Lieu	Déclarant	Date	Observations / déclarations
Terrain	*Témoignage AF*	*??*	*Alise : d'après le témoignage, il s'agit d'un ancien effondrement remblayé*

Photo aérienne

Terrain

- ☐ Effondrement
- ☐ Affaissement-dépression
- ☐ Zone remblayée
- ☐ Puits
- ☐ Entrée à flanc de coteaux (cavage)
- ☐ Arbre isolé
- ☐ Autre :
- ☐ Aucun

Géométrie :

- ☐ Circulaire — Diamètre (m) # — Profondeur max (m) #
- ☐ Quelconque — Longueur min (m) # — Longueur max (m) #

Observations

Origine probable de l'indice

Type

- ☐ Carrière souterraine
- ☐ Carrière à ciel ouvert
- ☐ Carrière type inconnu
- ☐ Karstique (Naturel)
- ☑ **Indéterminé**
- ☐ Puits à eau

Matière extraite

- ☐ Marne
- ☐ Pierre de taille
- ☐ Cailloux
- ☐ Argile
- ☐ Sable

Commentaires

Explor-e 2024 : ICS localisé sur la base des coordonnées géographiques précisées sur la fiche de renseignements Alise

Indice n° : 76063-270

Indice mentionné lors de l'enquête orale - non visible sur le terrain

Localisation

Département : 76 - Seine-Maritime

Commune : Beauval-en-Caux

Repères locaux

Hameau/Lieu-dit :

Autre (route, chemin...) :

Coordonnées

Système : *RFG93-CC50*

Orig. report carto : *Plan*

x : *1 559 928*

y : *9 173 523*

Précision :

Type de Report : *Ponctuel*

Contexte

Geomorphologique : *Plateau*

Altitude de la nappe : 90 m

Source : Atlas BRGM 2012 - ME

Source(s) de l'information

Reprise indice sans modification du RICS initial :Alise / / août 2012

Archives (Cf. fiche(s) détaillée(s) page(s) suivante(s))

Témoignages

Lieu	Déclarant	Date	Observations / déclarations
Terrain	*Témoignage AF*	*??*	*Alise : d'après le témoignage, il s'agit d'un ancien effondrement remblayé*

Photo aérienne

Terrain

- ☐ Effondrement
- ☐ Affaissement-dépression
- ☐ Zone remblayée
- ☐ Puits
- ☐ Entrée à flanc de coteaux (cavage)
- ☐ Arbre isolé
- ☐ Autre :
- ☐ Aucun

Géométrie :

- ☐ Circulaire — Diamètre (m) # — Profondeur max (m) #
- ☐ Quelconque — Longueur min (m) # — Longueur max (m) #

Observations

Origine probable de l'indice

Type

- ☐ Carrière souterraine
- ☐ Carrière à ciel ouvert
- ☐ Carrière type inconnu
- ☐ Karstique (Naturel)
- ☑ **Indéterminé**
- ☐ Puits à eau

Matière extraite

- ☐ Marne
- ☐ Pierre de taille
- ☐ Cailloux
- ☐ Argile
- ☐ Sable

Commentaires

Explor-e 2024 : ICS localisé sur la base des coordonnées géographiques précisées sur la fiche de renseignements Alise

Indice n° : 76063-271

Indice issu de l'enquête orale - non visible sur le terrain (localisé et de grandes dimensions)

Localisation

Département : 76 - Seine-Maritime

Commune : Beauval-en-Caux

Repères locaux

Hameau/Lieu-dit :

Autre (route, chemin...) :

Coordonnées

Système :

Orig. report carto : *Plan*

x :

y :

Précision :

Type de Report : *Aire limitée*

Contexte

Geomorphologique : *Plateau*

Altitude de la nappe : 90 m

Source : Atlas BRGM 2012 - ME

Source(s) de l'information

Reprise indice sans modification du RICS initial :Alise / / août 2012

Archives (Cf. fiche(s) détaillée(s) page(s) suivante(s))

Témoignages

Lieu	Déclarant	Date	Observations / déclarations
Terrain	*Témognage AF*	*??*	*Alise : d'après le témoignage, il s'agit d'un effondrement remblayé*

Photo aérienne

Terrain

- ☐ Effondrement
- ☐ Affaissement-dépression
- ☐ Zone remblayée
- ☐ Puits
- ☐ Entrée à flanc de coteaux (cavage)
- ☐ Arbre isolé
- ☐ Autre :
- ☐ Aucun

Géométrie :

- ☐ Circulaire — Diamètre (m) # — Profondeur max (m) #
- ☐ Quelconque — Longueur min (m) # — Longueur max (m) #

Observations

Origine probable de l'indice

Type

- ☐ Carrière souterraine
- ☐ Carrière à ciel ouvert
- ☐ Carrière type inconnu
- ☐ Karstique (Naturel)
- ☑ **Indéterminé**
- ☐ Puits à eau

Matière extraite

- ☐ Marne
- ☐ Pierre de taille
- ☐ Cailloux
- ☐ Argile
- ☐ Sable

Commentaires

Alise : Information géographique peu précise. Conservation d'une zone de 50m de diamètre

Indice n° : 76063-272

Indice issu de l'enquête orale - non visible sur le terrain (localisé et de grandes dimensions)

Localisation

Département : 76 - Seine-Maritime

Commune : Beauval-en-Caux

Repères locaux

Hameau/Lieu-dit :

Autre (route, chemin...) :

Coordonnées

Système :

Orig. report carto : *Plan*

x :

y :

Précision :

Type de Report : *Aire limitée*

Contexte

Geomorphologique : *Plateau*

Altitude de la nappe : 90 m

Source : Atlas BRGM 2012 - ME

Source(s) de l'information

Reprise indice sans modification du RICS initial :Alise / / août 2012

Archives (Cf. fiche(s) détaillée(s) page(s) suivante(s))

Témoignages

Lieu	Déclarant	Date	Observations / déclarations
Terrain	*Témognage AF*	*??*	*Alise : d'après le témoignage, il s'agit d'un effondrement remblayé*

Photo aérienne

Terrain

- ☐ Effondrement
- ☐ Affaissement-dépression
- ☐ Zone remblayée
- ☐ Puits
- ☐ Entrée à flanc de coteaux (cavage)
- ☐ Arbre isolé
- ☐ Autre :
- ☐ Aucun

Géométrie :

- ☐ Circulaire — Diamètre (m) # — Profondeur max (m) #
- ☐ Quelconque — Longueur min (m) # — Longueur max (m) #

Observations

Origine probable de l'indice

Type

- ☐ Carrière souterraine
- ☐ Carrière à ciel ouvert
- ☐ Carrière type inconnu
- ☐ Karstique (Naturel)
- ☑ **Indéterminé**
- ☐ Puits à eau

Matière extraite

- ☐ Marne
- ☐ Pierre de taille
- ☐ Cailloux
- ☐ Argile
- ☐ Sable

Commentaires

Alise : Information géographique peu précise. Conservation d'une zone de 50m de diamètre

Indice n° : 76063-273

Indice issu de l'enquête orale - non visible sur le terrain (localisé et de grandes dimensions)

Localisation

Département : 76 - Seine-Maritime

Commune : Beauval-en-Caux

Repères locaux

Hameau/Lieu-dit :

Autre (route, chemin...) :

Coordonnées

Système :

Orig. report carto : *Plan*

x :

y :

Précision :

Type de Report : *Aire limitée*

Contexte

Geomorphologique : *Plateau*

Altitude de la nappe : 90 m

Source : Atlas BRGM 2012 - ME

Source(s) de l'information

Reprise indice sans modification du RICS initial :Alise / / août 2012

Archives (Cf. fiche(s) détaillée(s) page(s) suivante(s))

Témoignages

Lieu	Déclarant	Date	Observations / déclarations
Terrain	*Témognage AF*	*??*	*Alise : d'après le témoignage, il s'agit d'un effondrement remblayé*

Photo aérienne

Terrain

- ☐ Effondrement
- ☐ Affaissement-dépression
- ☐ Zone remblayée
- ☐ Puits
- ☐ Entrée à flanc de coteaux (cavage)
- ☐ Arbre isolé
- ☐ Autre :
- ☐ Aucun

Géométrie :

- ☐ Circulaire — Diamètre (m) # — Profondeur max (m) #
- ☐ Quelconque — Longueur min (m) # — Longueur max (m) #

Observations

Origine probable de l'indice

Type

- ☐ Carrière souterraine
- ☐ Carrière à ciel ouvert
- ☐ Carrière type inconnu
- ☐ Karstique (Naturel)
- ☑ **Indéterminé**
- ☐ Puits à eau

Matière extraite

- ☐ Marne
- ☐ Pierre de taille
- ☐ Cailloux
- ☐ Argile
- ☐ Sable

Commentaires

Alise : Information géographique peu précise. Conservation d'une zone de 25m de diamètre

Indice n° : 76063-274

Indice issu de l'enquête orale - non visible sur le terrain (localisé et de grandes dimensions)

Localisation

Département : 76 - Seine-Maritime

Commune : Beauval-en-Caux

Repères locaux

Hameau/Lieu-dit :

Autre (route, chemin...) :

Coordonnées

Système :

Orig. report carto : *Plan*

x :

y :

Précision :

Type de Report : *Aire limitée*

Contexte

Geomorphologique : *Plateau*

Altitude de la nappe : 90 m

Source : Atlas BRGM 2012 - ME

Source(s) de l'information

Reprise indice sans modification du RICS initial :Alise / / août 2012

Archives (Cf. fiche(s) détaillée(s) page(s) suivante(s))

Témoignages

Lieu	Déclarant	Date	Observations / déclarations
Terrain	*Témognage AF*	*??*	*Alise : d'après le témoignage, il s'agit d'un effondrement remblayé*

Photo aérienne

Terrain

- ☐ Effondrement
- ☐ Affaissement-dépression
- ☐ Zone remblayée
- ☐ Puits
- ☐ Entrée à flanc de coteaux (cavage)
- ☐ Arbre isolé
- ☐ Autre :
- ☐ Aucun

Géométrie :

- ☐ Circulaire — Diamètre (m) # — Profondeur max (m) #
- ☐ Quelconque — Longueur min (m) # — Longueur max (m) #

Observations

Origine probable de l'indice

Type

- ☐ Carrière souterraine
- ☐ Carrière à ciel ouvert
- ☐ Carrière type inconnu
- ☐ Karstique (Naturel)
- ☑ **Indéterminé**
- ☐ Puits à eau

Matière extraite

- ☐ Marne
- ☐ Pierre de taille
- ☐ Cailloux
- ☐ Argile
- ☐ Sable

Commentaires

Alise : Information géographique peu précise. Conservation d'une zone de 25m de diamètre

Indice n° : 76063-275

Indice issu de l'enquête orale - non visible sur le terrain (localisé et de grandes dimensions)

Localisation

Département : 76 - Seine-Maritime

Commune : Beauval-en-Caux

Repères locaux

Hameau/Lieu-dit :

Autre (route, chemin...) :

Coordonnées

Système :

Orig. report carto : *Plan*

x :

y :

Précision :

Type de Report : *Aire limitée*

Contexte

Geomorphologique : *Plateau*

Altitude de la nappe : **100 m**

Source : **Atlas BRGM 2012 - ME**

Source(s) de l'information

Reprise indice sans modification du RICS initial :Alise / / août 2012

Archives (Cf. fiche(s) détaillée(s) page(s) suivante(s))

Témoignages

Lieu	Déclarant	Date	Observations / déclarations
Terrain	*Témognage AF*	*??*	*Alise : d'après le témoignage, il s'agit d'un effondrement remblayé*

Photo aérienne

Terrain

- ☐ Effondrement
- ☐ Affaissement-dépression
- ☐ Zone remblayée
- ☐ Puits
- ☐ Entrée à flanc de coteaux (cavage)
- ☐ Arbre isolé
- ☐ Autre :
- ☐ Aucun

Géométrie :

- ☐ Circulaire — Diamètre (m) # — Profondeur max (m) #
- ☐ Quelconque — Longueur min (m) # — Longueur max (m) #

Observations

Origine probable de l'indice

Type

- ☐ Carrière souterraine
- ☐ Carrière à ciel ouvert
- ☐ Carrière type inconnu
- ☐ Karstique (Naturel)
- ☑ **Indéterminé**
- ☐ Puits à eau

Matière extraite

- ☐ Marne
- ☐ Pierre de taille
- ☐ Cailloux
- ☐ Argile
- ☐ Sable

Commentaires

Alise : Information géographique peu précise. Conservation d'une zone de 25m de diamètre

Indice n° : 76063-276

Indice observé sur le terrain

Localisation

Département : 76 - Seine-Maritime

Commune : Beauval-en-Caux

Repères locaux

Hameau/Lieu-dit :

Autre (route, chemin...) :

Coordonnées

Système : *RFG93-CC50*

Orig. report carto : *GPS*

x : *1 560 458*

y : *9 173 676*

Précision :

Type de Report : *Ponctuel*

Contexte

Geomorphologique : *Plateau*

Altitude de la nappe : 90 m

Source : Atlas BRGM 2012 - ME

Source(s) de l'information

Reprise indice sans modification du RICS initial :Alise / / août 2012

Archives (Cf. fiche(s) détaillée(s) page(s) suivante(s))

Témoignages

Photo aérienne

Terrain

- ☐ Effondrement
- ☐ Affaissement-dépression
- ☐ Zone remblayée
- ☑ Puits
- ☐ Entrée à flanc de coteaux (cavage)
- ☐ Arbre isolé
- ☐ Autre :
- ☐ Aucun

Géométrie :

- ☑ Circulaire — Diamètre (m) # — Profondeur max (m) #
- ☐ Quelconque — Longueur min (m) # — Longueur max (m) #

Observations

Alise : sans commentaire

Origine probable de l'indice

Type

- ☐ Carrière souterraine
- ☐ Carrière à ciel ouvert
- ☐ Carrière type inconnu
- ☐ Karstique (Naturel)
- ☐ Indéterminé
- ☑ Puits à eau

Matière extraite

- ☐ Marne
- ☐ Pierre de taille
- ☐ Cailloux
- ☐ Argile
- ☐ Sable

Commentaires

Explor-e 2024 : ICS localisé sur la base des coordonnées géographiques précisées sur la fiche de renseignements Alise



76-063-276

Hiver / Printemps / été 2012

Indice n° : 76063-277

Indice observé sur le terrain

Localisation

Département : 76 - Seine-Maritime

Commune : Beauval-en-Caux

Repères locaux

Hameau/Lieu-dit :

Autre (route, chemin...) :

Coordonnées

Système : *RFG93-CC50*

Orig. report carto : *GPS*

x : *1 557 455*

y : *9 170 961*

Précision :

Type de Report : *Ponctuel*

Contexte

Geomorphologique : *Plateau*

Altitude de la nappe : **110 m**

Source : **Atlas BRGM 2012 - ME**

Source(s) de l'information

Reprise indice sans modification du RICS initial :Alise / / août 2012

Archives (Cf. fiche(s) détaillée(s) page(s) suivante(s))

Témoignages

Photo aérienne

Terrain

- ☐ Effondrement
- ☑ **Affaissement-dépression**
- ☐ Zone remblayée
- ☐ Puits
- ☐ Entrée à flanc de coteaux (cavage)
- ☐ Arbre isolé
- ☐ Autre :
- ☐ Aucun

Géométrie :

- ☑ **Circulaire** — Diamètre (m) # **8** — Profondeur max (m) # **1**
- ☐ Quelconque — Longueur min (m) # — Longueur max (m) #

Observations

Alise : sans commentaire

Origine probable de l'indice

Type

- ☐ Carrière souterraine
- ☐ Carrière à ciel ouvert
- ☐ Carrière type inconnu
- ☐ Karstique (Naturel)
- ☑ **Indéterminé**
- ☐ Puits à eau

Matière extraite

- ☐ Marne
- ☐ Pierre de taille
- ☐ Cailloux
- ☐ Argile
- ☐ Sable

Commentaires

Explor-e 2024 : ICS localisé sur la base des coordonnées géographiques précisées sur la fiche de renseignements Alise.



76-063-277

Hiver / Printemps / été 2012

Indice n° : 76063-278

Indice observé sur le terrain

Localisation

Département : 76 - Seine-Maritime

Commune : Beauval-en-Caux

Repères locaux

Hameau/Lieu-dit :

Autre (route, chemin...) :

Coordonnées

Système : *RFG93-CC50*

Orig. report carto : *GPS*

x : *1 557 436*

y : *9 170 904*

Précision :

Type de Report : *Ponctuel*

Contexte

Geomorphologique : *Plateau*

Altitude de la nappe : 110 m

Source : Atlas BRGM 2012 - ME

Source(s) de l'information

Reprise indice sans modification du RICS initial :Alise / / août 2012

Archives (Cf. fiche(s) détaillée(s) page(s) suivante(s))

Témoignages

Photo aérienne

Terrain

- ☐ Effondrement
- ☑ **Affaissement-dépression**
- ☐ Zone remblayée
- ☐ Puits
- ☐ Entrée à flanc de coteaux (cavage)
- ☐ Arbre isolé
- ☐ Autre :
- ☐ Aucun

Géométrie :

- ☐ Circulaire — Diamètre (m) # — Profondeur max (m) # **0,3**
- ☑ **Quelconque** — Longueur min (m) # **2** — Longueur max (m) # **3**

Observations

Alise : dépression dans une zone de remblai

Origine probable de l'indice

Type

- ☐ Carrière souterraine
- ☐ Carrière à ciel ouvert
- ☐ Carrière type inconnu
- ☐ Karstique (Naturel)
- ☑ **Indéterminé**
- ☐ Puits à eau

Matière extraite

- ☐ Marne
- ☐ Pierre de taille
- ☐ Cailloux
- ☐ Argile
- ☐ Sable

Commentaires

Explor-e 2024 : ICS localisé sur la base des coordonnées géographiques précisées sur la fiche de renseignements Alise.



76-063-278

Hiver / Printemps / été 2012

Indice n° : 76063-279

Indice observé sur le terrain

Localisation

Département : 76 - Seine-Maritime

Commune : Beauval-en-Caux

Repères locaux

Hameau/Lieu-dit :

Autre (route, chemin...) :

Coordonnées

Système : *RFG93-CC50*

Orig. report carto : *GPS*

x : *1 557 687*

y : *9 171 001*

Précision :

Type de Report : *Ponctuel*

Contexte

Geomorphologique : *Plateau*

Altitude de la nappe : **110 m**

Source : **Atlas BRGM 2012 - ME**

Source(s) de l'information

Reprise indice sans modification du RICS initial :Alise / / août 2012

Archives (Cf. fiche(s) détaillée(s) page(s) suivante(s))

Témoignages

Photo aérienne

Terrain

- ☐ Effondrement
- ☐ Affaissement-dépression
- ☑ **Zone remblayée**
- ☐ Puits
- ☐ Entrée à flanc de coteaux (cavage)
- ☐ Arbre isolé
- ☐ Autre :
- ☐ Aucun

Géométrie :

- ☐ Circulaire — Diamètre (m) # — Profondeur max (m) #
- ☑ **Quelconque** — Longueur min (m) # — Longueur max (m) #

Observations

Alise : bosse de 50cm

Origine probable de l'indice

Type

- ☐ Carrière souterraine
- ☐ Carrière à ciel ouvert
- ☐ Carrière type inconnu
- ☐ Karstique (Naturel)
- ☑ **Indéterminé**
- ☐ Puits à eau

Matière extraite

- ☐ Marne
- ☐ Pierre de taille
- ☐ Cailloux
- ☐ Argile
- ☐ Sable

Commentaires

Explor-e 2024 : ICS localisé sur la base des coordonnées géographiques précisées sur la fiche de renseignements Alise.

Indice n° : 76063-280

Indice observé sur le terrain

Localisation

Département : 76 - Seine-Maritime

Commune : Beauval-en-Caux

Repères locaux

Hameau/Lieu-dit :

Autre (route, chemin...) :

Coordonnées

Système : *RFG93-CC50*

Orig. report carto : *GPS*

x : *1 557 271*

y : *9 170 637*

Précision :

Type de Report : *Ponctuel*

Contexte

Geomorphologique : *Plateau*

Altitude de la nappe : **110 m**

Source : **Atlas BRGM 2012 - ME**

Source(s) de l'information

Reprise indice sans modification du RICS initial :Alise / / août 2012

Archives (Cf. fiche(s) détaillée(s) page(s) suivante(s))

Témoignages

Photo aérienne

Terrain

- ☐ Effondrement
- ☑ **Affaissement-dépression**
- ☐ Zone remblayée
- ☐ Puits
- ☐ Entrée à flanc de coteaux (cavage)
- ☐ Arbre isolé
- ☐ Autre :
- ☐ Aucun

Géométrie :

- ☑ **Circulaire** — Diamètre (m) # **2** — Profondeur max (m) # **0,3**
- ☐ Quelconque — Longueur min (m) # — Longueur max (m) #

Observations

Alise : variation de végétation

Origine probable de l'indice

Type

- ☐ Carrière souterraine
- ☐ Carrière à ciel ouvert
- ☐ Carrière type inconnu
- ☐ Karstique (Naturel)
- ☑ **Indéterminé**
- ☐ Puits à eau

Matière extraite

- ☐ Marne
- ☐ Pierre de taille
- ☐ Cailloux
- ☐ Argile
- ☐ Sable

Commentaires

Explor-e 2024 : ICS localisé sur la base des coordonnées géographiques précisées sur la fiche de renseignements Alise.



76-063-280

Hiver / Printemps / été 2012

Indice n° : 76063-281

Indice observé sur le terrain

Localisation

Département : 76 - Seine-Maritime

Commune : Beauval-en-Caux

Repères locaux

Hameau/Lieu-dit :

Autre (route, chemin...) :

Coordonnées

Système : *RFG93-CC50*

Orig. report carto : *GPS*

x : *1 557 256*

y : *9 170 633*

Précision :

Type de Report : *Ponctuel*

Contexte

Geomorphologique : *Plateau*

Altitude de la nappe : **110 m**

Source : **Atlas BRGM 2012 - ME**

Source(s) de l'information

Reprise indice sans modification du RICS initial :Alise / / août 2012

Archives (Cf. fiche(s) détaillée(s) page(s) suivante(s))

Témoignages

Photo aérienne

Terrain

- ☐ Effondrement
- ☐ Affaissement-dépression
- ☑ **Zone remblayée**
- ☐ Puits
- ☐ Entrée à flanc de coteaux (cavage)
- ☐ Arbre isolé
- ☐ Autre :
- ☐ Aucun

Géométrie :

- ☑ **Circulaire** — Diamètre (m) # **2,5** — Profondeur max (m) #
- ☐ Quelconque — Longueur min (m) # — Longueur max (m) #

Observations

Alise : bosse de 50cm

Origine probable de l'indice

Type

- ☐ Carrière souterraine
- ☐ Carrière à ciel ouvert
- ☐ Carrière type inconnu
- ☐ Karstique (Naturel)
- ☑ **Indéterminé**
- ☐ Puits à eau

Matière extraite

- ☐ Marne
- ☐ Pierre de taille
- ☐ Cailloux
- ☐ Argile
- ☐ Sable

Commentaires

Explor-e 2024 : ICS localisé sur la base des coordonnées géographiques précisées sur la fiche de renseignements Alise.



76-063-281

Hiver / Printemps / été 2012

Indice n° : 76063-282

Indice observé sur le terrain

Localisation

Département : 76 - Seine-Maritime

Commune : Beauval-en-Caux

Repères locaux

Hameau/Lieu-dit :

Autre (route, chemin...) :

Coordonnées

Système : *RFG93-CC50*

Orig. report carto : *GPS*

x : *1 557 242*

y : *9 170 602*

Précision :

Type de Report : *Ponctuel*

Contexte

Geomorphologique : *Plateau*

Altitude de la nappe : 110 m

Source : Atlas BRGM 2012 - ME

Source(s) de l'information

Reprise indice sans modification du RICS initial :Alise / / août 2012

Archives (Cf. fiche(s) détaillée(s) page(s) suivante(s))

Témoignages

Photo aérienne

Terrain

- ☐ Effondrement
- ☐ Affaissement-dépression
- ☑ Zone remblayée
- ☐ Puits
- ☐ Entrée à flanc de coteaux (cavage)
- ☐ Arbre isolé
- ☐ Autre :
- ☐ Aucun

Géométrie :

- ☐ Circulaire — Diamètre (m) # — Profondeur max (m) #
- ☑ Quelconque — Longueur min (m) # 5 — Longueur max (m) # 3

Observations

Alise : bosse de 3m

Origine probable de l'indice

Type

- ☐ Carrière souterraine
- ☐ Carrière à ciel ouvert
- ☐ Carrière type inconnu
- ☐ Karstique (Naturel)
- ☑ Indéterminé
- ☐ Puits à eau

Matière extraite

- ☐ Marne
- ☐ Pierre de taille
- ☐ Cailloux
- ☐ Argile
- ☐ Sable

Commentaires

Explor-e 2024 : ICS localisé sur la base des coordonnées géographiques précisées sur la fiche de renseignements Alise.



76-063-282

Hiver / Printemps / été 2012

Indice n° : 76063-283

Indice observé sur le terrain

Localisation

Département : 76 - Seine-Maritime

Commune : Beauval-en-Caux

Repères locaux

Hameau/Lieu-dit :

Autre (route, chemin...) :

Coordonnées

Système : *RFG93-CC50*

Orig. report carto : *GPS*

x : *1 557 241*

y : *9 170 565*

Précision :

Type de Report : *Ponctuel*

Contexte

Geomorphologique : *Plateau*

Altitude de la nappe : **110 m**

Source : **Atlas BRGM 2012 - ME**

Source(s) de l'information

Reprise indice sans modification du RICS initial :Alise / / août 2012

Archives (Cf. fiche(s) détaillée(s) page(s) suivante(s))

Témoignages

Photo aérienne

Terrain

- ☐ Effondrement
- ☑ **Affaissement-dépression**
- ☐ Zone remblayée
- ☐ Puits
- ☐ Entrée à flanc de coteaux (cavage)
- ☐ Arbre isolé
- ☐ Autre :
- ☐ Aucun

Géométrie :

☑ **Circulaire** Diamètre (m) # **8** Profondeur max (m) # **0,5**

☐ Quelconque Longueur min (m) # Longueur max (m) #

Observations

Alise : sans commentaire

Origine probable de l'indice

Type

- ☐ Carrière souterraine
- ☐ Carrière à ciel ouvert
- ☐ Carrière type inconnu
- ☐ Karstique (Naturel)
- ☑ **Indéterminé**
- ☐ Puits à eau

Matière extraite

- ☐ Marne
- ☐ Pierre de taille
- ☐ Cailloux
- ☐ Argile
- ☐ Sable

Commentaires

Explor-e 2024 : ICS localisé sur la base des coordonnées géographiques précisées sur la fiche de renseignements Alise.



76-063-283

Indice n° : 76063-284

Indice observé sur le terrain

Localisation

Département : 76 - Seine-Maritime

Commune : Beauval-en-Caux

Repères locaux

Hameau/Lieu-dit :

Autre (route, chemin...) :

Coordonnées

Système : *RFG93-CC50*

Orig. report carto : *GPS*

x : *1 557 157*

y : *9 170 446*

Précision :

Type de Report : *Ponctuel*

Contexte

Geomorphologique : *Plateau*

Altitude de la nappe : **110 m**

Source : **Atlas BRGM 2012 - ME**

Source(s) de l'information

Reprise indice sans modification du RICS initial :Alise / / août 2012

Archives (Cf. fiche(s) détaillée(s) page(s) suivante(s))

Témoignages

Photo aérienne

Terrain

- ☐ Effondrement
- ☑ **Affaissement-dépression**
- ☐ Zone remblayée
- ☐ Puits
- ☐ Entrée à flanc de coteaux (cavage)
- ☐ Arbre isolé
- ☐ Autre :
- ☐ Aucun

Géométrie :

- ☑ **Circulaire** — Diamètre (m) # **1** — Profondeur max (m) # **0,2**
- ☐ Quelconque — Longueur min (m) # — Longueur max (m) #

Observations

Alise : dépression dans une zone de remblai

Origine probable de l'indice

Type

- ☐ Carrière souterraine
- ☐ Carrière à ciel ouvert
- ☐ Carrière type inconnu
- ☐ Karstique (Naturel)
- ☑ **Indéterminé**
- ☐ Puits à eau

Matière extraite

- ☐ Marne
- ☐ Pierre de taille
- ☐ Cailloux
- ☐ Argile
- ☐ Sable

Commentaires

Explor-e 2024 : ICS localisé sur la base des coordonnées géographiques précisées sur la fiche de renseignements Alise.



76-063-284

Indice n° : 76063-285

Indice observé sur le terrain

Localisation

Département : 76 - Seine-Maritime

Commune : Beauval-en-Caux

Repères locaux

Hameau/Lieu-dit :

Autre (route, chemin...) :

Coordonnées

Système : *RFG93-CC50*

Orig. report carto : *GPS*

x : *1 557 110*

y : *9 170 615*

Précision :

Type de Report : *Ponctuel*

Contexte

Geomorphologique : *Plateau*

Altitude de la nappe : 110 m

Source : Atlas BRGM 2012 - ME

Source(s) de l'information

Reprise indice sans modification du RICS initial :Alise / / août 2012

Archives (Cf. fiche(s) détaillée(s) page(s) suivante(s))

Témoignages

Photo aérienne

Terrain

- ☐ Effondrement
- ☑ **Affaissement-dépression**
- ☐ Zone remblayée
- ☐ Puits
- ☐ Entrée à flanc de coteaux (cavage)
- ☐ Arbre isolé
- ☐ Autre :
- ☐ Aucun

Géométrie :

- ☑ **Circulaire** — Diamètre (m) # 15 — Profondeur max (m) # 0,8
- ☐ Quelconque — Longueur min (m) # — Longueur max (m) #

Observations

Alise : sans commentaire

Origine probable de l'indice

Type

- ☐ Carrière souterraine
- ☐ Carrière à ciel ouvert
- ☐ Carrière type inconnu
- ☐ Karstique (Naturel)
- ☑ **Indéterminé**
- ☐ Puits à eau

Matière extraite

- ☐ Marne
- ☐ Pierre de taille
- ☐ Cailloux
- ☐ Argile
- ☐ Sable

Commentaires

Explor-e 2024 : ICS localisé sur la base des coordonnées géographiques précisées sur la fiche de renseignements Alise.



76-063-285

Hiver / Printemps / été 2012

Indice n° : 76063-286

Indice observé sur le terrain

Localisation

Département : 76 - Seine-Maritime

Commune : Beauval-en-Caux

Repères locaux

Hameau/Lieu-dit :

Autre (route, chemin...) :

Coordonnées

Système : *RFG93-CC50*

Orig. report carto : *GPS*

x : *1 557 161*

y : *9 170 602*

Précision :

Type de Report : *Ponctuel*

Contexte

Geomorphologique : *Plateau*

Altitude de la nappe : **110 m**

Source : **Atlas BRGM 2012 - ME**

Source(s) de l'information

Reprise indice sans modification du RICS initial :Alise / / août 2012

Archives (Cf. fiche(s) détaillée(s) page(s) suivante(s))

Témoignages

Photo aérienne

Terrain

- ☐ Effondrement
- ☑ **Affaissement-dépression**
- ☐ Zone remblayée
- ☐ Puits
- ☐ Entrée à flanc de coteaux (cavage)
- ☐ Arbre isolé
- ☐ Autre :
- ☐ Aucun

Géométrie :

- ☑ **Circulaire** — Diamètre (m) # **8** — Profondeur max (m) # **0,6**
- ☐ Quelconque — Longueur min (m) # — Longueur max (m) #

Observations

Alise : sans commentaire

Origine probable de l'indice

Type

- ☐ Carrière souterraine
- ☐ Carrière à ciel ouvert
- ☐ Carrière type inconnu
- ☐ Karstique (Naturel)
- ☑ **Indéterminé**
- ☐ Puits à eau

Matière extraite

- ☐ Marne
- ☐ Pierre de taille
- ☐ Cailloux
- ☐ Argile
- ☐ Sable

Commentaires

Explor-e 2024 : ICS localisé sur la base des coordonnées géographiques précisées sur la fiche de renseignements Alise.



76-063-286

Hiver / Printemps / été 2012

Indice n° : 76063-287

Indice mentionné lors de l'enquête orale - non visible sur le terrain

Localisation

Département : 76 - Seine-Maritime

Commune : Beauval-en-Caux

Repères locaux

Hameau/Lieu-dit :

Autre (route, chemin...) :

Coordonnées

Système :

Orig. report carto : *Plan*

x :

y :

Précision :

Type de Report : *Aire limitée*

Contexte

Geomorphologique : *Plateau*

Altitude de la nappe : 90 m

Source : Atlas BRGM 2012 - ME

Source(s) de l'information

Reprise indice sans modification du RICS initial :Alise / / août 2012

Archives (Cf. fiche(s) détaillée(s) page(s) suivante(s))

Témoignages

Lieu	Déclarant	Date	Observations / déclarations
Terrain	*Témoignage AC*	*??*	*D'après le témoignage, il s'agit d'un ancien effondrement*

Photo aérienne

Terrain

- ☐ Effondrement
- ☐ Affaissement-dépression
- ☐ Zone remblayée
- ☐ Puits
- ☐ Entrée à flanc de coteaux (cavage)
- ☐ Arbre isolé
- ☐ Autre :
- ☐ Aucun

Géométrie :

- ☐ Circulaire — Diamètre (m) # — Profondeur max (m) #
- ☐ Quelconque — Longueur min (m) # — Longueur max (m) #

Observations

Origine probable de l'indice

Type

- ☐ Carrière souterraine
- ☐ Carrière à ciel ouvert
- ☐ Carrière type inconnu
- ☐ Karstique (Naturel)
- ☑ **Indéterminé**
- ☐ Puits à eau

Matière extraite

- ☐ Marne
- ☐ Pierre de taille
- ☐ Cailloux
- ☐ Argile
- ☐ Sable

Commentaires

Indice n° : 76063-288

Localisation

Département : 76 - Seine-Maritime

Commune : Beauval-en-Caux

Repères locaux

Hameau/Lieu-dit :

Autre (route, chemin...) : Hors commune (SAINT-PIERRE-BENOUVILLE)

Coordonnées

Système :

Orig. report carto :

x :

y :

Précision :

Type de Report : *Non reporté*

Contexte

Geomorphologique :

Source(s) de l'information

Reprise indice sans modification du RICS initial :Alise / / août 2012

Archives (Cf. fiche(s) détaillée(s) page(s) suivante(s))

Récentes || Auteur: Géodéveloppement | Réf.: RICS Saint-Pierre-Bénouville | | Date: 12/02/2008 |

Témoignages

Photo aérienne

Terrain

- ☐ Effondrement
- ☐ Affaissement-dépression
- ☐ Zone remblayée
- ☐ Puits
- ☐ Entrée à flanc de coteaux (cavage)
- ☐ Arbre isolé
- ☐ Autre :
- ☐ Aucun

Géométrie :

- ☐ Circulaire — Diamètre (m) # — Profondeur max (m) #
- ☐ Quelconque — Longueur min (m) # — Longueur max (m) #

Observations

Origine probable de l'indice

Type

- ☑ Carrière souterraine
- ☐ Carrière à ciel ouvert
- ☐ Carrière type inconnu
- ☐ Karstique (Naturel)
- ☐ Indéterminé
- ☐ Puits à eau

Matière extraite

- ☐ Marne
- ☐ Pierre de taille
- ☐ Cailloux
- ☐ Argile
- ☐ Sable

Commentaires

Explor-e 2024 : parcelle située sur la commune de saint-Pierre de Bénouville / cf. RICS de cette commune

Indice 76063-288 / Détail document d'archives récentes

Origine du document	*Auteur :*	**Géodéveloppement**
	Référence :	**RICS Saint-Pierre-Bénouville**
	Date :	**12/02/2008**
Informations extraites	**Indice n°48 du RICS de Saint-Pierre-Bénouville**	
Elements de localisation	*Plan de localisation :*	*Echelle :*
	Lieu-dit :	
	Autre information :	
Elements de dimensionnement	*Plan d'extension :*	*Echelle :*
Remarques		

Aménagement des territoires de demain
GéoDéveloppement
40, Rue Gustave Lennier
76600 Le Havre
Tel : 02 35 41 75 83
Fax : 02 35 43 04 59

COMMUNE DE SAINT PIERRE BENOUVILLE



Indice n°: 48

Fiche complétée le 12/02/2008

Fiche de recensement des cavités souterraines et à ciel ouvert

LOCALISATION

Département: Seine-Maritime
Commune: Saint Pierre Bénouville
Hameau/Lieu-dit: La Plaine
Route/Chemin:
Section Cadastrale: ZD
N° de parcelle(s) cadastrale(s): 7 - 8b

Coordonnées

X:
Y:
Précision:
Représentation sur la carte: Zonale

SOURCE(S) UTILISEE(S)

- [x] Archive(s) Départementale(s)
  - [ ] Série 8S19-20
  - [ ] Séries 8S21
  - [ ] Série 8S36
  - [x] Série 8S198
  - [ ] Autre(s) :
- [ ] Archive(s) de la DDE
  - [ ] Recensement 1995
  - [ ] Autre(s) :
- [x] Archive(s) Communale(s)
- [ ] Archive(s) de la presse locale
- [ ] Archive(s) d'un professionnel indépendant :
- [ ] Autre(s) :

Dossier(s) :

- [ ] Dossier(s) de la Banque du sous-sol (BRGM)
- [ ] Dossier(s) "Etat de Catastrophes Naturelles" (ECN) *(Base de données Gaspar)*

Etude(s) :

- [ ] Etude(s) du CETE
- [ ] Autre(s) :

Commentaire(s) :

Plan(s) et Carte(s) :

- [ ] Plan(s) et Carte(s) ancienne(s)
- [ ] Carte(s) géologique(s)
- [ ] Carte(s) hydrogéologique(s)
- [ ] Carte(s) topographique(s)

Référence(s) Document(s):
Date:
Auteur:
Commentaire(s):

Enquête(s) Locale(s) [ ]

N° du/des témoignage(s) :

Date :

Photo-interprétation : [ ]

Date de la campagne aérienne: [ ] Couleur [ ] Noir et Blanc

Commentaire(s) :

Indice n° : 76063-289

Localisation

Département : 76 - Seine-Maritime

Commune : Beauval-en-Caux

Repères locaux

Hameau/Lieu-dit :

Autre (route, chemin...) :

Coordonnées

Système :

Orig. report carto :

x :

y :

Précision :

Type de Report : *Non reporté*

Contexte

Geomorphologique :

Source(s) de l'information

Modification du RICS initial :Alise / / août 2012

Archives (Cf. fiche(s) détaillée(s) page(s) suivante(s))

Récentes || Auteur: Géodéveloppement | Réf.: RICS Saint-Pierre-Bénouville | | Date: 12/02/2008 |

Témoignages

Photo aérienne

Terrain

- ☐ Effondrement
- ☐ Affaissement-dépression
- ☐ Zone remblayée
- ☐ Puits
- ☐ Entrée à flanc de coteaux (cavage)
- ☐ Arbre isolé
- ☐ Autre :
- ☐ Aucun

Géométrie :

- ☐ Circulaire — Diamètre (m) # — Profondeur max (m) #
- ☐ Quelconque — Longueur min (m) # — Longueur max (m) #

Observations

Origine probable de l'indice

Type

- ☑ Carrière souterraine
- ☐ Carrière à ciel ouvert
- ☐ Carrière type inconnu
- ☐ Karstique (Naturel)
- ☐ Indéterminé
- ☐ Puits à eau

Matière extraite

- ☐ Marne
- ☐ Pierre de taille
- ☐ Cailloux
- ☐ Argile
- ☐ Sable

Commentaires

Explor-e 2024 : parcelle située sur la commune de saint-Pierre de Bénouville / cf. RICS de cette commune

Indice 76063-289 / Détail document d'archives récentes

Origine du document	*Auteur :*	**Géodéveloppement**
	Référence :	**RICS Saint-Pierre-Bénouville**
	Date :	**12/02/2008**
Informations extraites	**Indice n°58 du RICS de Saint-Pierre-Bénouville**	
Elements de localisation	*Plan de localisation :*	*Echelle :*
	Lieu-dit :	
	Autre information :	
Elements de dimensionnement	*Plan d'extension :*	*Echelle :*
Remarques		

éoDéveloppement
40, Rue Gustave Lemmier
76600 Le Havre
Tel : 02 35 41 75 83
Fax : 02 35 43 04 59

COMMUNE DE SAINT PIERRE BENOUVILLE



Indice n°: 58

Fiche complétée le 12/02/2008

Fiche de recensement des cavités souterraines et à ciel ouvert

LOCALISATION

Département: Seine-Maritime
Commune: Saint Pierre Bénouville et Beauval-en-Caux
Hameau/Lieu-dit: La Plaine (Saint-Pierre-Bénouville)
Route/Chemin:
Section Cadastrale: ZE
N° de parcelle(s) cadastrale(s): 5 - 15 - 17 - 18

Coordonnées

X:
Y:
Précision:
Représentation sur la carte: Zonale

SOURCE(S) UTILISEE(S)

☐ Archive(s) Départementale(s)
- ☐ Série 8S19-20 ☐ Séries 8S21
- ☐ Série 8S36 ☐ Série 8S198
- ☐ Autre(s) :

☐ Archive(s) de la DDE
- ☐ Recensement 1995
- ☐ Autre(s) :

☑ Archive(s) Communale(s)

☐ Archive(s) de la presse locale

☐ Archive(s) d'un professionnel indépendant :

☐ Autre(s) :

Dossier(s) :

☐ Dossier(s) de la Banque du sous-sol (BRGM)

☐ Dossier(s) "Etat de Catastrophes Naturelles" (ECN) *(Base de données Gaspar)*

Etude(s) :

☐ Etude(s) du CETE Commentaire(s) :

☐ Autre(s) :

Plan(s) et Carte(s) :

☐ Plan(s) et Carte(s) ancienne(s)
☐ Carte(s) géologique(s)
☐ Carte(s) hydrogéologique(s)
☐ Carte(s) topographique(s)

Référence(s) Document(s):
Date:
Auteur:
Commentaire(s):

Enquête(s) locale(s) ☐

N°du/des témoignage(s) : Date :

Photo-interprétation : ☐

Date de la campagne aérienne: ☐ Couleur ☐ Noir et Blanc

Commentaire(s) :

Indice n° : 76063-290

Localisation

Département : 76 - Seine-Maritime

Commune : Beauval-en-Caux

Repères locaux

Hameau/Lieu-dit :

Autre (route, chemin...) : Hors commune (BIVILLE-LA-BAIGNARDE)

Coordonnées

Système :

Orig. report carto :

x :

y :

Précision :

Type de Report : *Non reporté*

Contexte

Geomorphologique :

Source(s) de l'information

Modification du RICS initial :Alise / / août 2012

Archives (Cf. fiche(s) détaillée(s) page(s) suivante(s))

Récentes || Auteur: Alise | Réf.: RICS Biville-la-Baignarde | | Date: 2010 |

Témoignages

Photo aérienne

Terrain

- ☐ Effondrement
- ☐ Affaissement-dépression
- ☐ Zone remblayée
- ☐ Puits
- ☐ Entrée à flanc de coteaux (cavage)
- ☐ Arbre isolé
- ☐ Autre :
- ☐ Aucun

Géométrie :

- ☐ Circulaire — Diamètre (m) # — Profondeur max (m) # 2
- ☑ Quelconque — Longueur min (m) # 4 — Longueur max (m) # 6

Observations

Origine probable de l'indice

Type

- ☐ Carrière souterraine
- ☐ Carrière à ciel ouvert
- ☐ Carrière type inconnu
- ☐ Karstique (Naturel)
- ☑ Indéterminé
- ☐ Puits à eau

Matière extraite

- ☐ Marne
- ☐ Pierre de taille
- ☐ Cailloux
- ☐ Argile
- ☐ Sable

Commentaires

Explor-e 2024 : ICS 242 du RICS de Biville-la-Baignarde. On se référera au RICS de cette commune.

Indice 76063-290 / Détail document d'archives récentes

Origine du document	*Auteur :* **Alise** *Référence :* **RICS Biville-la-Baignarde** *Date :* **2010**	
Informations extraites	**Indice n°242 du RICS de Biville-la-Baignarde**	
Elements de localisation	*Plan de localisation :* *Lieu-dit :* *Autre information :*	*Echelle :*
Elements de dimensionnement	*Plan d'extension :*	*Echelle :*
Remarques		

Recensement des indices de cavités souterraines

Commune de Biville-la-Baignarde

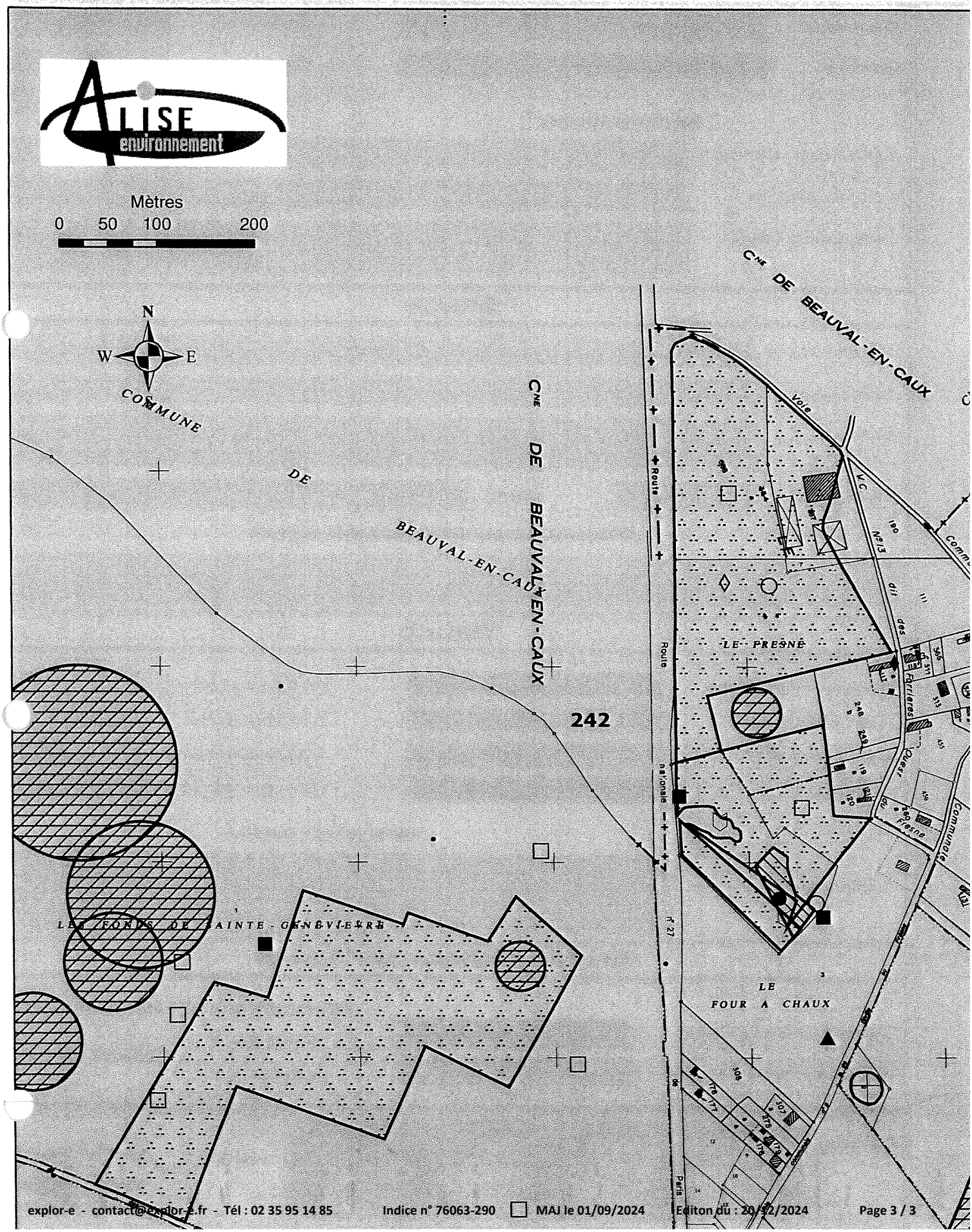

Indice n° : 76063-291

Indice recensé en archive(s) - non visible sur le terrain

Localisation

Département : 76 - Seine-Maritime

Commune : Beauval-en-Caux

Repères locaux

Hameau/Lieu-dit :

Autre (route, chemin...) :

Coordonnées

Système : *RFG93-CC50*

Orig. report carto : *Plan*

x : *1 557 883*

y : *9 171 408*

Précision :

Type de Report : *Ponctuel*

Contexte

Geomorphologique : *Plateau*

Altitude de la nappe : **110 m**

Source : **Atlas BRGM 2012 - ME**

Source(s) de l'information

Reprise indice sans modification du RICS initial :Alise / / août 2012

Archives (Cf. fiche(s) détaillée(s) page(s) suivante(s))

Récentes || Auteur: Alise | Réf.: RICS Biville-la-Baignarde | | Date: 2010 |

Témoignages

Photo aérienne

Terrain

- ☐ Effondrement
- ☐ Affaissement-dépression
- ☐ Zone remblayée
- ☐ Puits
- ☐ Entrée à flanc de coteaux (cavage)
- ☐ Arbre isolé
- ☐ Autre :
- ☐ Aucun

Géométrie :

- ☐ Circulaire — Diamètre (m) # — Profondeur max (m) #
- ☐ Quelconque — Longueur min (m) # — Longueur max (m) #

Observations

Origine probable de l'indice

Type

- ☐ Carrière souterraine
- ☐ Carrière à ciel ouvert
- ☐ Carrière type inconnu
- ☐ Karstique (Naturel)
- ☑ **Indéterminé**
- ☐ Puits à eau

Matière extraite

- ☐ Marne
- ☐ Pierre de taille
- ☐ Cailloux
- ☐ Argile
- ☐ Sable

Commentaires

Explor-e 2024 : ICS localisé sur la base des coordonnées géographiques précisées sur la fiche de renseignements Alise.

Indice 76063-291 / Détail document d'archives récentes

Origine du document	*Auteur :* **Alise** *Référence :* **RICS Biville-la-Baignarde** *Date :* **2010**	
Informations extraites	**Indice n°113 du RICS de Biville-la-Baignarde**	
Elements de localisation	*Plan de localisation :* *Lieu-dit :* *Autre information :*	*Echelle :*
Elements de dimensionnement	*Plan d'extension :*	*Echelle :*
Remarques		

Recensement des indices de cavités souterraines

Commune de Biville-la-Baignarde

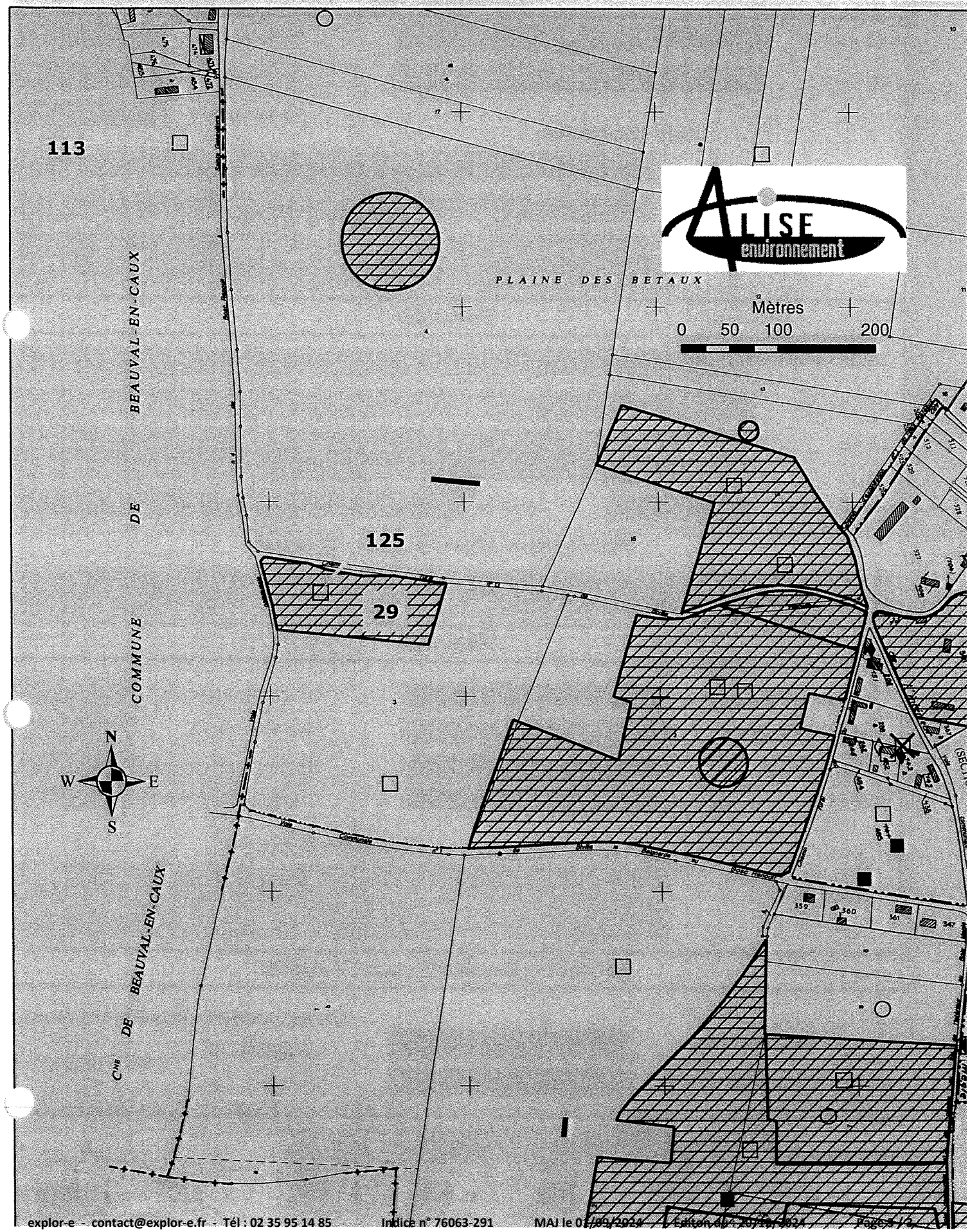

Indice n° : 76063-292

Localisation

Département : 76 - Seine-Maritime

Commune : Beauval-en-Caux

Repères locaux

Hameau/Lieu-dit :

Autre (route, chemin...) :

Coordonnées

Système :

Orig. report carto :

x :

y :

Précision :

Type de Report : *Non reporté*

Contexte

Geomorphologique :

Source(s) de l'information

Modification du RICS initial :Alise / / août 2012

Archives (Cf. fiche(s) détaillée(s) page(s) suivante(s))

Récentes || Auteur: Alise | Réf.: RICS Biville-la-Baignarde | | Date: 2010 |

Témoignages

Photo aérienne

Terrain

- ☐ Effondrement
- ☐ Affaissement-dépression
- ☐ Zone remblayée
- ☐ Puits
- ☐ Entrée à flanc de coteaux (cavage)
- ☐ Arbre isolé
- ☐ Autre :
- ☐ Aucun

Géométrie :

- ☐ Circulaire — Diamètre (m) # — Profondeur max (m) #
- ☐ Quelconque — Longueur min (m) # — Longueur max (m) #

Observations

Origine probable de l'indice

Type

- ☐ Carrière souterraine
- ☐ Carrière à ciel ouvert
- ☐ Carrière type inconnu
- ☐ Karstique (Naturel)
- ☑ **Indéterminé**
- ☐ Puits à eau

Matière extraite

- ☐ Marne
- ☐ Pierre de taille
- ☐ Cailloux
- ☐ Argile
- ☐ Sable

Commentaires

Explor-e 2024 :On se référera à l'ICS125 de Biville-la-Baignarde

Indice 76063-292 / Détail document d'archives récentes

Origine du document	*Auteur :* **Alise** *Référence :* **RICS Biville-la-Baignarde** *Date :* **2010**	
Informations extraites	**Indice n°125 du RICS de Biville-la-Baignarde**	
Elements de localisation	*Plan de localisation :* *Lieu-dit :* *Autre information :*	*Echelle :*
Elements de dimensionnement	*Plan d'extension :*	*Echelle :*
Remarques		

Recensement des indices de cavités souterraines

Commune de Biville-la-Baignarde

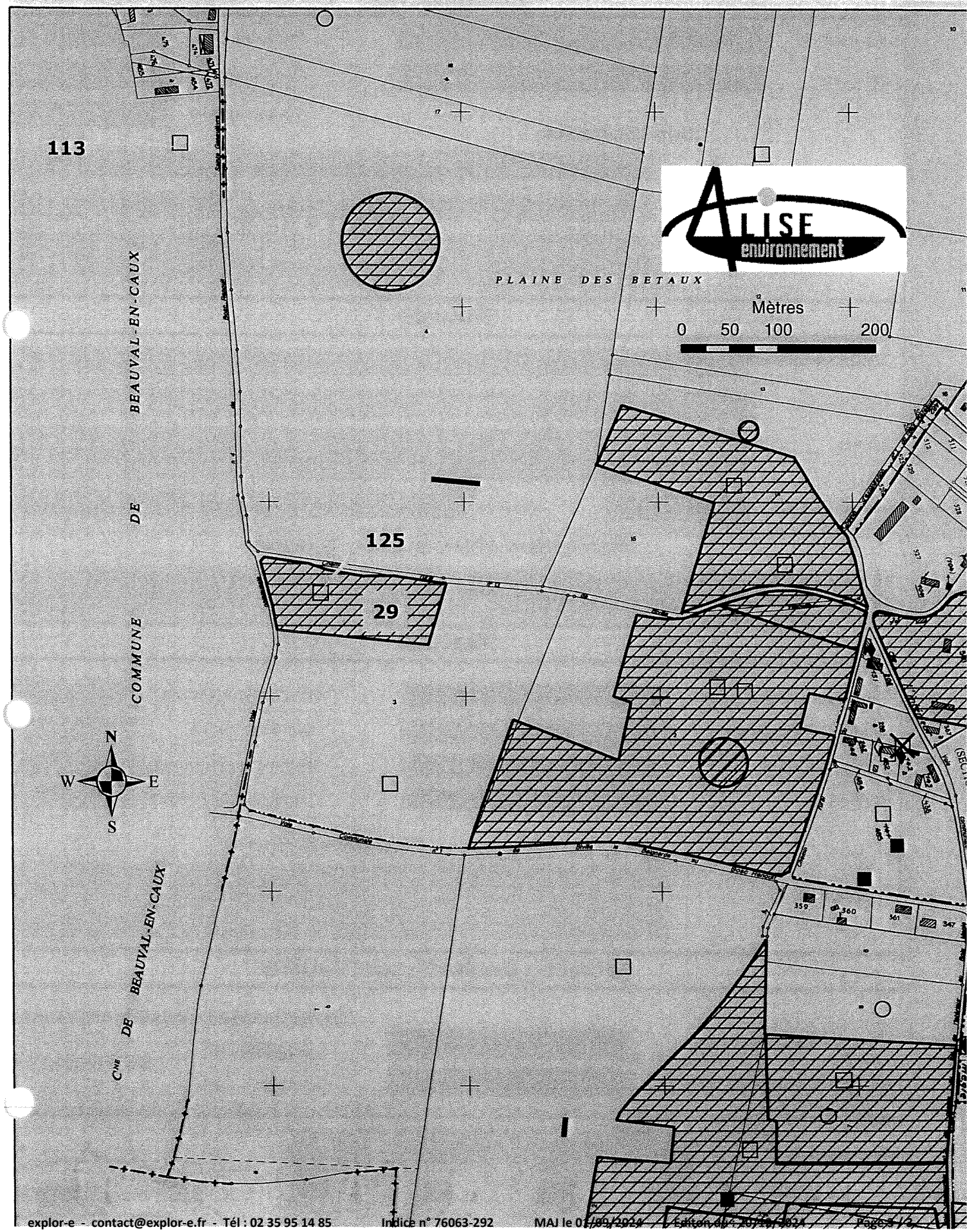

Indice n° : 76063-293

Localisation

Département : 76 - Seine-Maritime

Commune : Beauval-en-Caux

Repères locaux

Hameau/Lieu-dit :

Autre (route, chemin...) :

Coordonnées

Système :

Orig. report carto :

x :

y :

Précision :

Type de Report : *Non reporté*

Contexte

Geomorphologique :

Source(s) de l'information

Modification du RICS initial :Alise / / août 2012

Archives (Cf. fiche(s) détaillée(s) page(s) suivante(s))

Récentes || Auteur: Alise | Réf.: RICS Biville-la-Baignarde | | Date: 2010 |

Témoignages

Photo aérienne

Terrain

- ☐ Effondrement
- ☐ Affaissement-dépression
- ☐ Zone remblayée
- ☐ Puits
- ☐ Entrée à flanc de coteaux (cavage)
- ☐ Arbre isolé
- ☐ Autre :
- ☐ Aucun

Géométrie :

- ☐ Circulaire — Diamètre (m) # — Profondeur max (m) #
- ☐ Quelconque — Longueur min (m) # — Longueur max (m) #

Observations

Origine probable de l'indice

Type

- ☑ Carrière souterraine
- ☐ Carrière à ciel ouvert
- ☐ Carrière type inconnu
- ☐ Karstique (Naturel)
- ☐ Indéterminé
- ☐ Puits à eau

Matière extraite

- ☐ Marne
- ☐ Pierre de taille
- ☐ Cailloux
- ☐ Argile
- ☐ Sable

Commentaires

Explor-e 2024 : On se référera à l'ICS029 de Biville-la-Baignarde

Indice 76063-293 / Détail document d'archives récentes

Origine du document	*Auteur :* **Alise** *Référence :* **RICS Biville-la-Baignarde** *Date :* **2010**	
Informations extraites	**Indice n°29 du RICS de Biville-la-Baignarde**	
Elements de localisation	*Plan de localisation :* *Lieu-dit :* *Autre information :*	*Echelle :*
Elements de dimensionnement	*Plan d'extension :*	*Echelle :*
Remarques		

Recensement des indices de cavités souterraines

Commune de Biville-la-Baignarde

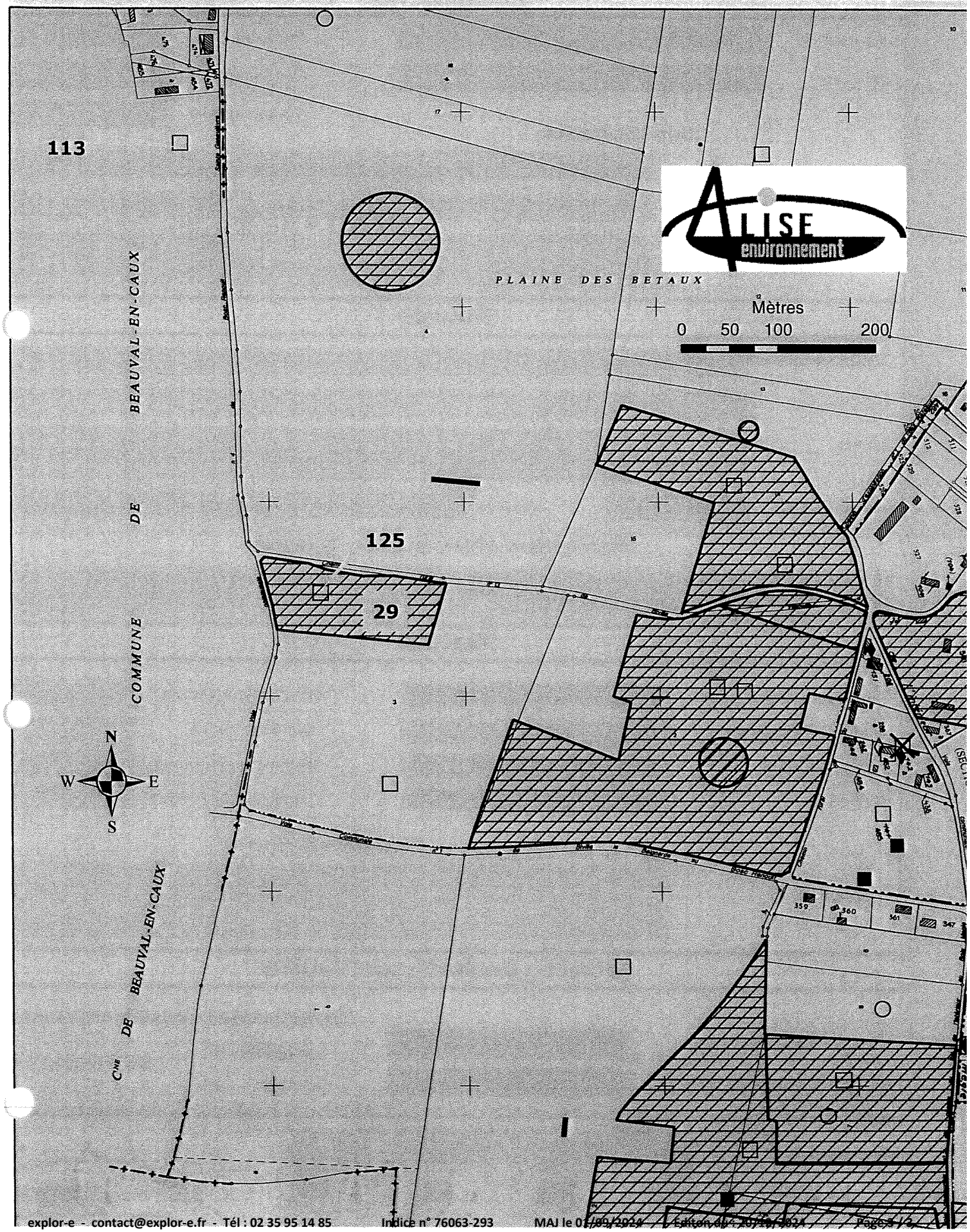

Indice n° : 76063-294

Localisation

Département : 76 - Seine-Maritime

Commune : Beauval-en-Caux

Repères locaux

Hameau/Lieu-dit :

Autre (route, chemin...) : Hors commune (GONNEVILLE-SUR-SCIE)

Coordonnées

Système :

Orig. report carto :

x :

y :

Précision :

Type de Report : *Non reporté*

Contexte

Geomorphologique :

Source(s) de l'information

Modification du RICS initial :Alise / / août 2012

Archives (Cf. fiche(s) détaillée(s) page(s) suivante(s))

Récentes || Auteur: Alise | Réf.: RICS Gonneville-sur-Scie | | Date: 2010 |

Témoignages

Photo aérienne

Terrain

- ☐ Effondrement
- ☐ Affaissement-dépression
- ☐ Zone remblayée
- ☐ Puits
- ☐ Entrée à flanc de coteaux (cavage)
- ☐ Arbre isolé
- ☐ Autre :
- ☐ Aucun

Géométrie :

- ☐ Circulaire — Diamètre (m) # — Profondeur max (m) #
- ☐ Quelconque — Longueur min (m) # — Longueur max (m) #

Observations

Origine probable de l'indice

Type

- ☑ Carrière souterraine
- ☐ Carrière à ciel ouvert
- ☐ Carrière type inconnu
- ☐ Karstique (Naturel)
- ☐ Indéterminé
- ☐ Puits à eau

Matière extraite

- ☐ Marne
- ☐ Pierre de taille
- ☐ Cailloux
- ☐ Argile
- ☐ Sable

Commentaires

Explor-e 2024 : ICS issu du RICS de Gonneville sur Scie. Non reporté

Indice 76063-294 / Détail document d'archives récentes

Origine du document	*Auteur :*	**Alise**
	Référence :	**RICS Gonneville-sur-Scie**
	Date :	**2010**
Informations extraites	**Indice n°2 du RICS de Gonneville-sur-Scie**	
Elements de localisation	*Plan de localisation :*	*Echelle :*
	Lieu-dit :	
	Autre information :	
Elements de dimensionnement	*Plan d'extension :*	*Echelle :*
Remarques		

RECENSEMENT DES INDICES DE CAVITES SOUTERRAINES

COMMUNE DE GONNEVILLE-SUR-SCIE

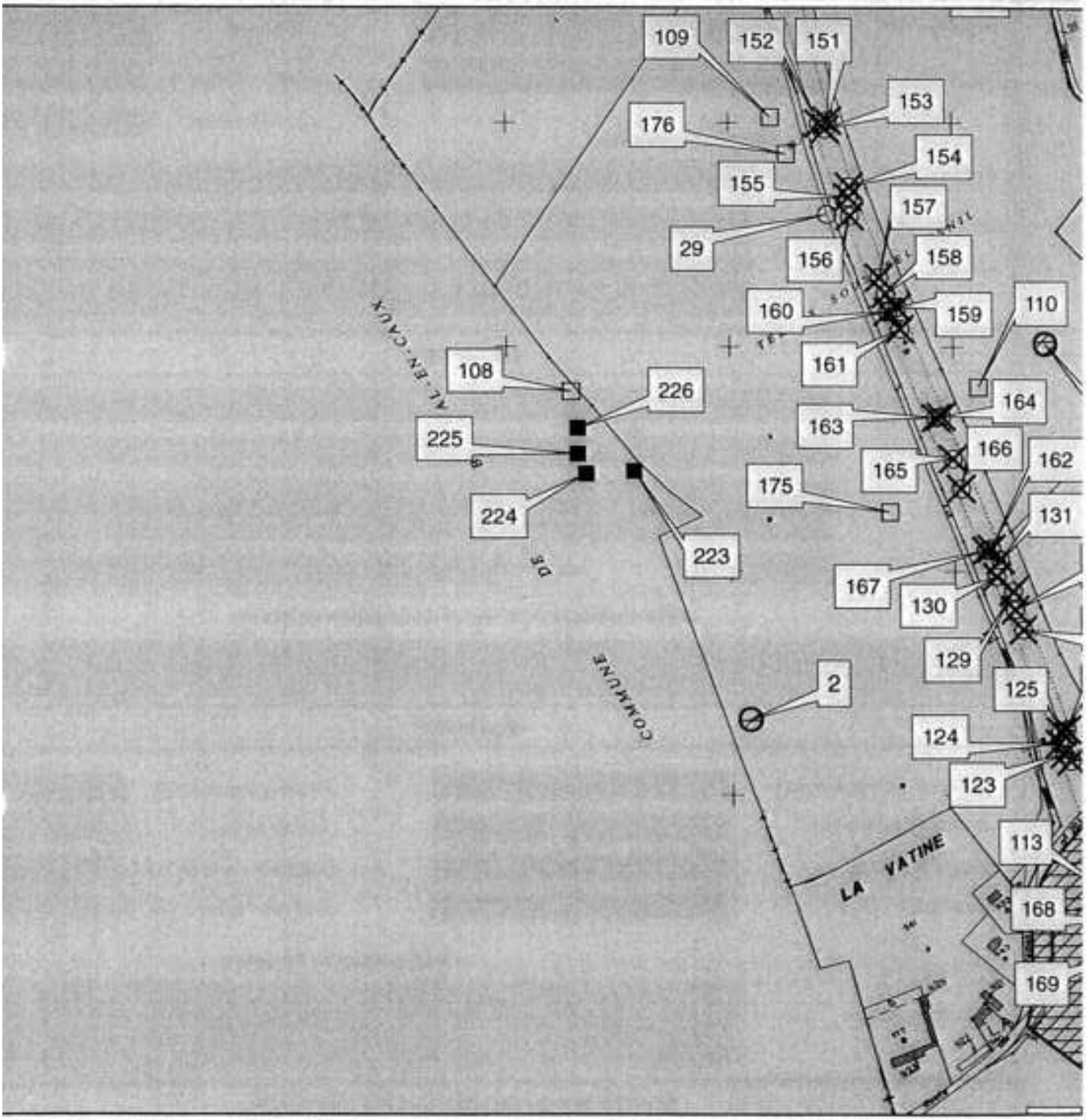





Indice n° : 76063-295

Indice recensé en archive(s) - visible sur le terrain

Localisation

Département : 76 - Seine-Maritime

Commune : Beauval-en-Caux

Repères locaux

Hameau/Lieu-dit :

Autre (route, chemin...) :

Coordonnées

Système : *RFG93-CC50*

Orig. report carto : *GPS*

x : *1 560 311*

y : *9 174 307*

Précision :

Type de Report : *Ponctuel*

Contexte

Geomorphologique : *Plateau*

Altitude de la nappe : 90 m

Source : Atlas BRGM 2012 - ME

Source(s) de l'information

Reprise indice sans modification du RICS initial :Alise / / août 2012

Archives (Cf. fiche(s) détaillée(s) page(s) suivante(s))

Récentes || Auteur: Alise | Réf.: RICS Gonneville-sur-Scie | | Date: 2009 |

Témoignages

Photo aérienne

Terrain

- ☐ Effondrement
- ☐ Affaissement-dépression
- ☐ Zone remblayée
- ☐ Puits
- ☐ Entrée à flanc de coteaux (cavage)
- ☐ Arbre isolé
- ☐ Autre :
- ☐ Aucun

Géométrie :

- ☑ Circulaire — Diamètre (m) # 2 — Profondeur max (m) # 0,5
- ☐ Quelconque — Longueur min (m) # — Longueur max (m) #

Observations

Origine probable de l'indice

Type

- ☐ Carrière souterraine
- ☐ Carrière à ciel ouvert
- ☐ Carrière type inconnu
- ☐ Karstique (Naturel)
- ☑ Indéterminé
- ☐ Puits à eau

Matière extraite

- ☐ Marne
- ☐ Pierre de taille
- ☐ Cailloux
- ☐ Argile
- ☐ Sable

Commentaires

Indice 76063-295 / Détail document d'archives récentes

Origine du document	*Auteur :*	**Alise**
	Référence :	**RICS Gonneville-sur-Scie**
	Date :	**2009**
Informations extraites	**Indice n°223 du RICS de Gonneville-sur-Scie**	
Elements de localisation	*Plan de localisation :*	*Echelle :*
	Lieu-dit :	
	Autre information :	
Elements de dimensionnement	*Plan d'extension :*	*Echelle :*
Remarques		

RECENSEMENT DES INDICES DE CAVITES SOUTERRAINES

COMMUNE DE GONNEVILLE-SUR-SCIE

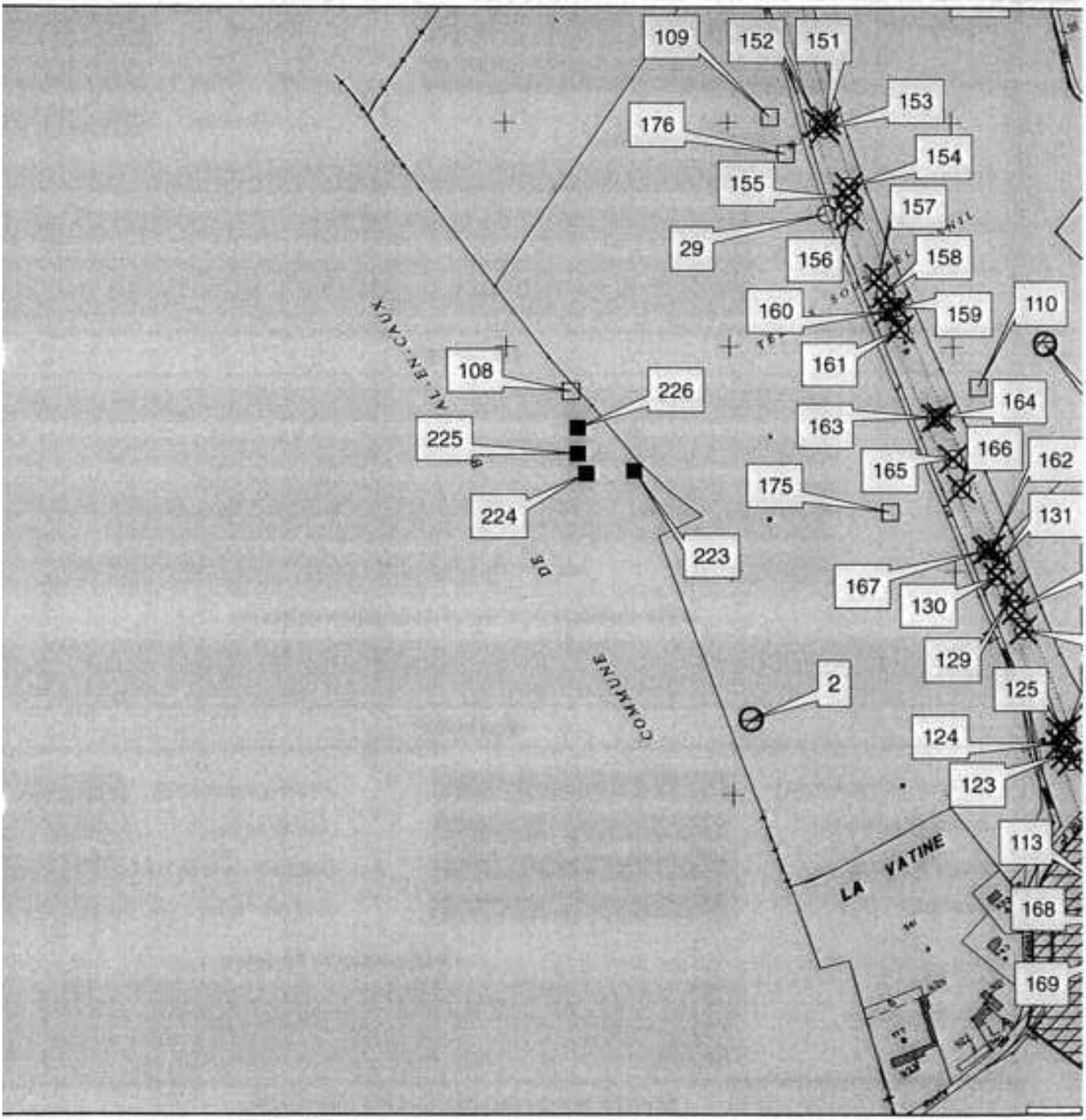



ALISE environnement

Indice n° : 76063-296

Indice recensé en archive(s) - visible sur le terrain

Localisation

Département : 76 - Seine-Maritime

Commune : Beauval-en-Caux

Repères locaux

Hameau/Lieu-dit :

Autre (route, chemin...) :

Coordonnées

Système : *RFG93-CC50*

Orig. report carto : *GPS*

x : *1 560 269*

y : *9 174 306*

Précision :

Type de Report : *Ponctuel*

Contexte

Geomorphologique : *Plateau*

Altitude de la nappe : 90 m

Source : Atlas BRGM 2012 - ME

Source(s) de l'information

Reprise indice sans modification du RICS initial :Alise / / août 2012

Archives (Cf. fiche(s) détaillée(s) page(s) suivante(s))

Récentes || Auteur: Alise | Réf.: RICS Gonneville-sur-Scie | | Date: 2009 |

Témoignages

Photo aérienne

Terrain

- ☐ Effondrement
- ☑ **Affaissement-dépression**
- ☐ Zone remblayée
- ☐ Puits
- ☐ Entrée à flanc de coteaux (cavage)
- ☐ Arbre isolé
- ☐ Autre :
- ☐ Aucun

Géométrie :

- ☐ Circulaire — Diamètre (m) # — Profondeur max (m) # 1
- ☑ **Quelconque** — Longueur min (m) # 6 — Longueur max (m) # 8

Observations

Alise : sans commentaire

Origine probable de l'indice

Type

- ☐ Carrière souterraine
- ☐ Carrière à ciel ouvert
- ☐ Carrière type inconnu
- ☐ Karstique (Naturel)
- ☑ **Indéterminé**
- ☐ Puits à eau

Matière extraite

- ☐ Marne
- ☐ Pierre de taille
- ☐ Cailloux
- ☐ Argile
- ☐ Sable

Commentaires

Explor-e 2024 : ICS localisé sur la base des coordonnées géographiques précisées sur la fiche de renseignements Alise

Indice 76063-296 / Détail document d'archives récentes

Origine du document	*Auteur :*	**Alise**
	Référence :	**RICS Gonneville-sur-Scie**
	Date :	**2009**
Informations extraites	**Indice n°224 du RICS de Gonneville-sur-Scie**	
Elements de localisation	*Plan de localisation :*	*Echelle :*
	Lieu-dit :	
	Autre information :	
Elements de dimensionnement	*Plan d'extension :*	*Echelle :*
Remarques		



76-063-296

RECENSEMENT DES INDICES DE CAVITES SOUTERRAINES

COMMUNE DE GONNEVILLE-SUR-SCIE

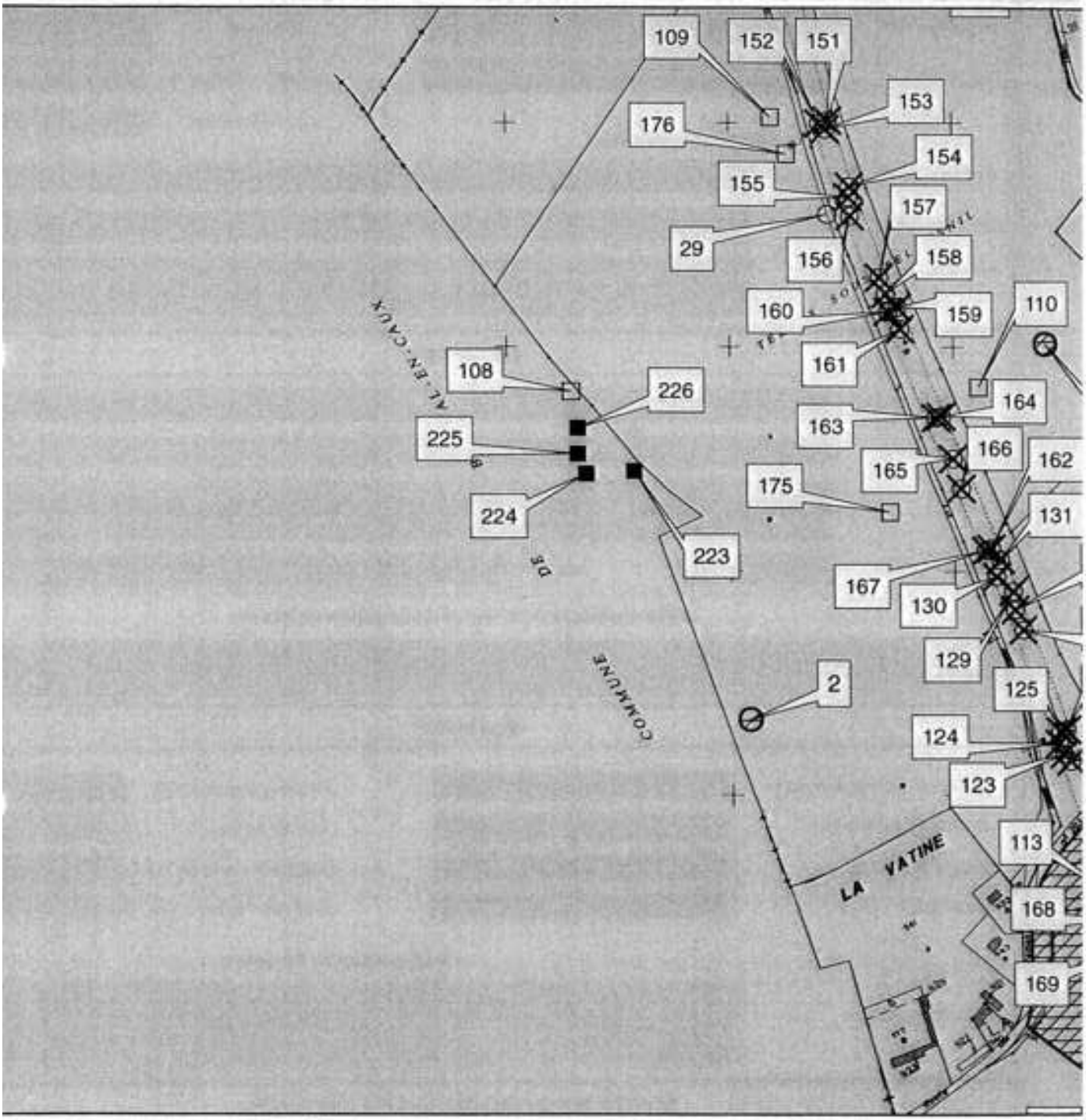





Indice n° : 76063-297

Indice recensé en archive(s) - visible sur le terrain

Localisation

Département : 76 - Seine-Maritime

Commune : Beauval-en-Caux

Repères locaux

Hameau/Lieu-dit :

Autre (route, chemin...) :

Coordonnées

Système : *RFG93-CC50*

Orig. report carto : *GPS*

x : *1 560 262*

y : *9 174 324*

Précision :

Type de Report : *Ponctuel*

Contexte

Geomorphologique : *Plateau*

Altitude de la nappe : 90 m

Source : Atlas BRGM 2012 - ME

Source(s) de l'information

Reprise indice sans modification du RICS initial :Alise / / août 2012

Archives (Cf. fiche(s) détaillée(s) page(s) suivante(s))

Récentes || Auteur: Alise | Réf.: RICS Gonneville-sur-Scie | | Date: 2009 |

Témoignages

Photo aérienne

Terrain

- ☐ Effondrement
- ☑ **Affaissement-dépression**
- ☐ Zone remblayée
- ☐ Puits
- ☐ Entrée à flanc de coteaux (cavage)
- ☐ Arbre isolé
- ☐ Autre :
- ☐ Aucun

Géométrie :

- ☐ Circulaire — Diamètre (m) # — Profondeur max (m) # 1
- ☑ **Quelconque** — Longueur min (m) # 6 — Longueur max (m) # 8

Observations

Alise : sans commentaire

Origine probable de l'indice

Type

- ☐ Carrière souterraine
- ☐ Carrière à ciel ouvert
- ☐ Carrière type inconnu
- ☐ Karstique (Naturel)
- ☑ **Indéterminé**
- ☐ Puits à eau

Matière extraite

- ☐ Marne
- ☐ Pierre de taille
- ☐ Cailloux
- ☐ Argile
- ☐ Sable

Commentaires

Explor-e 2024 : ICS localisé sur la base des coordonnées géographiques précisées sur la fiche de renseignements Alise

Indice 76063-297 / Détail document d'archives récentes

Origine du document	*Auteur :*	**Alise**
	Référence :	**RICS Gonneville-sur-Scie**
	Date :	**2009**
Informations extraites	**Indice n°225 du RICS de Gonneville-sur-Scie**	
Elements de localisation	*Plan de localisation :*	*Echelle :*
	Lieu-dit :	
	Autre information :	
Elements de dimensionnement	*Plan d'extension :*	*Echelle :*
Remarques		

RECENSEMENT DES INDICES DE CAVITES SOUTERRAINES

COMMUNE DE GONNEVILLE-SUR-SCIE

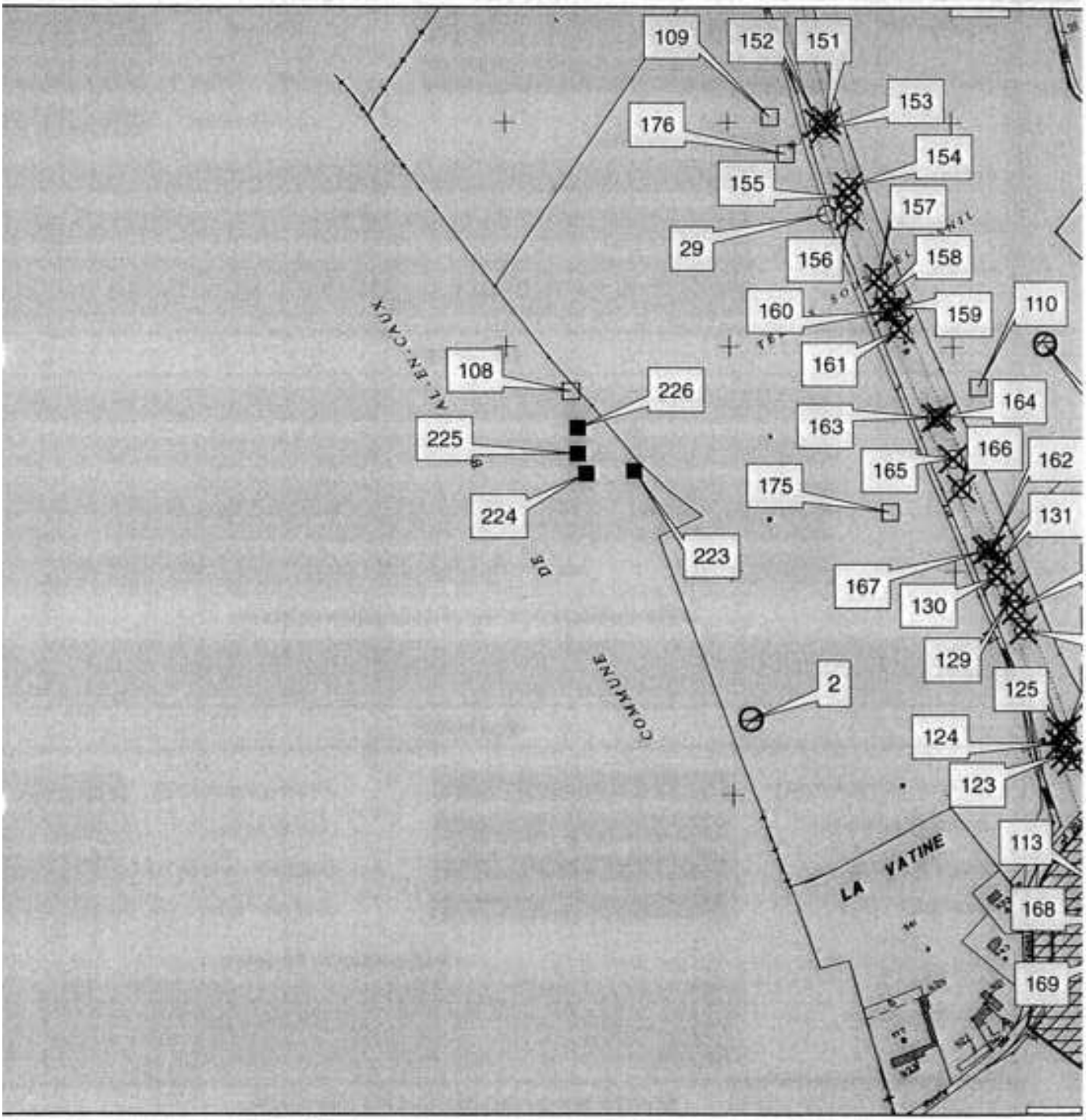





Indice n° : 76063-298

Indice recensé en archive(s) - visible sur le terrain

Localisation

Département : 76 - Seine-Maritime

Commune : Beauval-en-Caux

Repères locaux

Hameau/Lieu-dit :

Autre (route, chemin...) :

Coordonnées

Système : *RFG93-CC50*

Orig. report carto : *GPS*

x : *1 560 262*

y : *9 174 347*

Précision :

Type de Report : *Ponctuel*

Contexte

Geomorphologique : *Plateau*

Altitude de la nappe : 90 m

Source : Atlas BRGM 2012 - ME

Source(s) de l'information

Reprise indice sans modification du RICS initial :Alise / / août 2012

Archives (Cf. fiche(s) détaillée(s) page(s) suivante(s))

Récentes || Auteur: Alise | Réf.: RICS Gonneville-sur-Scie | | Date: 2009 |

Témoignages

Photo aérienne

Terrain

- ☐ Effondrement
- ☑ **Affaissement-dépression**
- ☐ Zone remblayée
- ☐ Puits
- ☐ Entrée à flanc de coteaux (cavage)
- ☐ Arbre isolé
- ☐ Autre :
- ☐ Aucun

Géométrie :

- ☑ **Circulaire** — Diamètre (m) # 6 — Profondeur max (m) # 2
- ☐ Quelconque — Longueur min (m) # — Longueur max (m) #

Observations

Alise : sans commentaire

Origine probable de l'indice

Type

- ☐ Carrière souterraine
- ☐ Carrière à ciel ouvert
- ☐ Carrière type inconnu
- ☐ Karstique (Naturel)
- ☑ **Indéterminé**
- ☐ Puits à eau

Matière extraite

- ☐ Marne
- ☐ Pierre de taille
- ☐ Cailloux
- ☐ Argile
- ☐ Sable

Commentaires

Explor-e 2024 : ICS localisé sur la base des coordonnées géographiques précisées sur la fiche de renseignements Alise

Indice 76063-298 / Détail document d'archives récentes

Origine du document	*Auteur :* **Alise** *Référence :* **RICS Gonneville-sur-Scie** *Date :* **2009**	
Informations extraites	**Indice n°226 du RICS de Gonneville-sur-Scie**	
Elements de localisation	*Plan de localisation :* *Lieu-dit :* *Autre information :*	*Echelle :*
Elements de dimensionnement	*Plan d'extension :*	*Echelle :*
Remarques		

RECENSEMENT DES INDICES DE CAVITES SOUTERRAINES

COMMUNE DE GONNEVILLE-SUR-SCIE

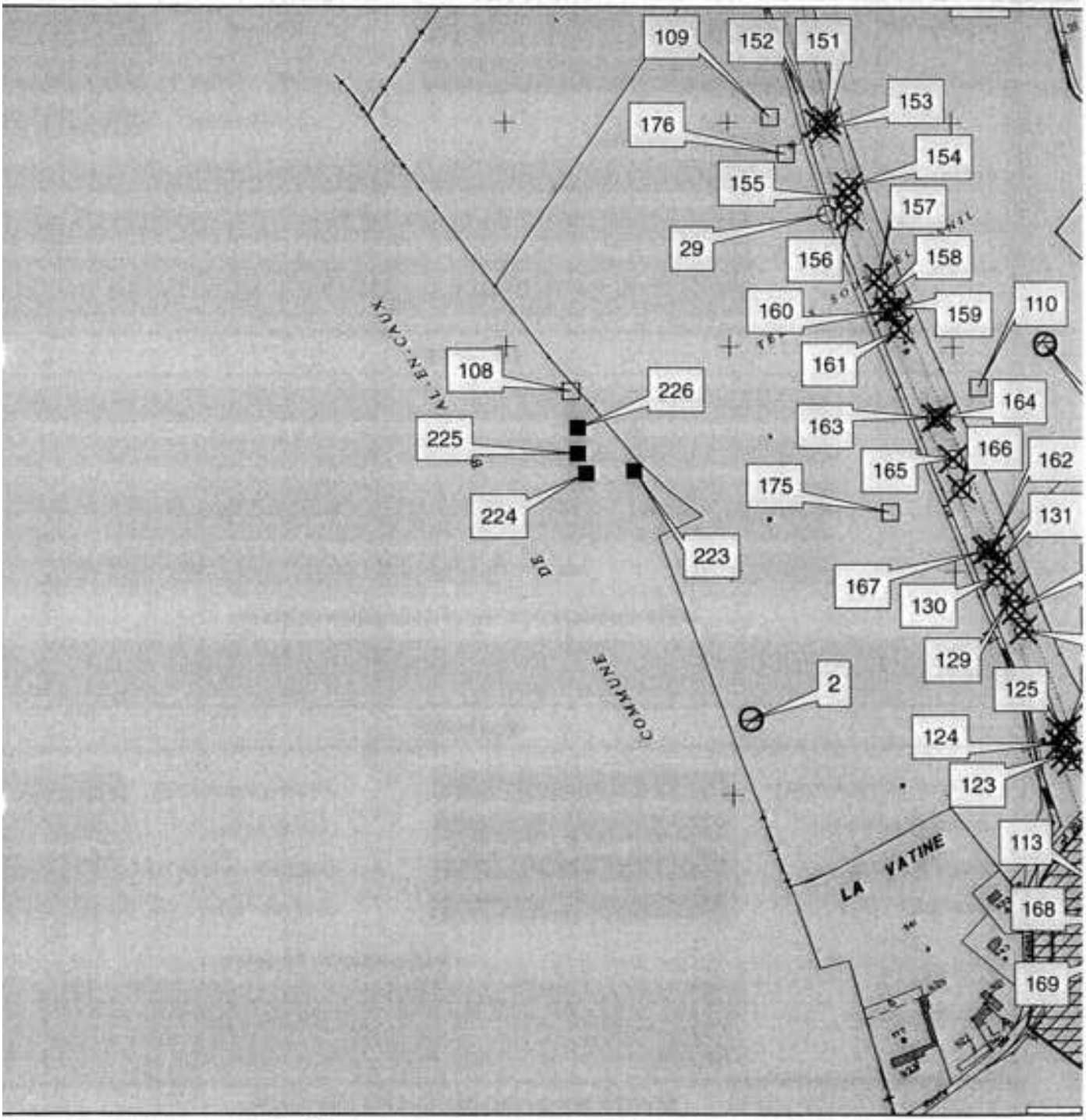





Indice n° : 76063-299

Indice observé sur le terrain

Localisation

Département : 76 - Seine-Maritime

Commune : Beauval-en-Caux

Repères locaux

Hameau/Lieu-dit :

Autre (route, chemin...) :

Coordonnées

Système : *RFG93-CC50*

Orig. report carto : *GPS*

x : *1 560 341*

y : *9 174 272*

Précision :

Type de Report : *Ponctuel*

Contexte

Geomorphologique : *Plateau*

Altitude de la nappe : 90 m

Source : Atlas BRGM 2012 - ME

Source(s) de l'information

Reprise indice sans modification du RICS initial :Alise / / août 2012

Archives (Cf. fiche(s) détaillée(s) page(s) suivante(s))

Témoignages

Photo aérienne

Terrain

- ☐ Effondrement
- ☑ **Affaissement-dépression**
- ☐ Zone remblayée
- ☐ Puits
- ☐ Entrée à flanc de coteaux (cavage)
- ☐ Arbre isolé
- ☐ Autre :
- ☐ Aucun

Géométrie :

- ☐ Circulaire — Diamètre (m) # — Profondeur max (m) #
- ☑ **Quelconque** — Longueur min (m) # 3 — Longueur max (m) # 2

Observations

Alise : sans commentaire

Origine probable de l'indice

Type

- ☐ Carrière souterraine
- ☐ Carrière à ciel ouvert
- ☐ Carrière type inconnu
- ☐ Karstique (Naturel)
- ☑ **Indéterminé**
- ☐ Puits à eau

Matière extraite

- ☐ Marne
- ☐ Pierre de taille
- ☐ Cailloux
- ☐ Argile
- ☐ Sable

Commentaires



76-063-299

Hiver / Printemps / été 2012

Indice n° : 76063-300

Indice mentionné lors de l'enquête orale - non visible sur le terrain

Localisation

Département : 76 - Seine-Maritime

Commune : Beauval-en-Caux

Repères locaux

Hameau/Lieu-dit :

Autre (route, chemin...) :

Coordonnées

Système :

Orig. report carto : *Plan*

x :

y :

Précision :

Type de Report : *Parcelle*

Contexte

Geomorphologique : *Flanc de coteau*

Altitude de la nappe : 90 m

Source : Atlas BRGM 2012 - ME

Source(s) de l'information

Modification du RICS initial :Alise / / août 2012

Archives (Cf. fiche(s) détaillée(s) page(s) suivante(s))

Témoignages

Lieu	Déclarant	Date	Observations / déclarations
Terrain	*Témoignage AJ*	*??*	*Alise : d'après le témoignage, il s'agit d'un affaissement remblayé*

Photo aérienne

Terrain

- ☐ Effondrement
- ☐ Affaissement-dépression
- ☐ Zone remblayée
- ☐ Puits
- ☐ Entrée à flanc de coteaux (cavage)
- ☐ Arbre isolé
- ☐ Autre :
- ☐ Aucun

Géométrie :

- ☐ Circulaire — Diamètre (m) # — Profondeur max (m) #
- ☐ Quelconque — Longueur min (m) # — Longueur max (m) #

Observations

Origine probable de l'indice

Type

- ☐ Carrière souterraine
- ☐ Carrière à ciel ouvert
- ☐ Carrière type inconnu
- ☐ Karstique (Naturel)
- ☑ **Indéterminé**
- ☐ Puits à eau

Matière extraite

- ☐ Marne
- ☐ Pierre de taille
- ☐ Cailloux
- ☐ Argile
- ☐ Sable

Commentaires

Explor-e 2024 : si la fiche est bien présente dans le rapport Alise, aucun report n'est visible sur le plane. DE ce fait l'ensemble de la parcelle 0B461 actuelle (cf. parcelle cadastrale précisée sur la fiche de renseignement) a été assimilée à l'indice

Indice n° : 76063-301

Indice issu des archives - sans localisation précise (parcelle "napoléonienne")

Localisation

Département : 76 - Seine-Maritime

Commune : Beauval-en-Caux

Repères locaux

Hameau/Lieu-dit :

Autre (route, chemin...) :

Coordonnées

Système :

Orig. report carto : *Cadastre Napo non corrigé*

x :

y :

Précision :

Type de Report : *Parcelle*

Contexte

Geomorphologique : *Plateau*

Altitude de la nappe : 100 m

Source : Atlas BRGM 2012 - ME

Source(s) de l'information

Nouvel indice / RICS initial :Alise / - / août 2012

Archives (Cf. fiche(s) détaillée(s) page(s) suivante(s))

Départementales || Réf.: 8S19-20 | Section: B | Parcelle: 219 | || Date: 02/01/1891 |
Départementales || Réf.: 8S16 | Section: ?? | Parcelle: ?? | || Date: 1891 |

Témoignages

Photo aérienne

Terrain

- ☐ Effondrement
- ☐ Affaissement-dépression
- ☐ Zone remblayée
- ☐ Puits
- ☐ Entrée à flanc de coteaux (cavage)
- ☐ Arbre isolé
- ☐ Autre :
- ☐ Aucun

Géométrie :

- ☐ Circulaire — Diamètre (m) # — Profondeur max (m) #
- ☐ Quelconque — Longueur min (m) # — Longueur max (m) #

Observations

Origine probable de l'indice

Type

- ☑ Carrière souterraine
- ☐ Carrière à ciel ouvert
- ☐ Carrière type inconnu
- ☐ Karstique (Naturel)
- ☐ Indéterminé
- ☐ Puits à eau

Matière extraite

- ☑ Marne
- ☐ Pierre de taille
- ☐ Cailloux
- ☐ Argile
- ☐ Sable

Commentaires

Explor-e 2024 : 2 sources d'archives concordantes non initialement identifiés par Alise - exploitation souterraine avérée en 1891

Indice 76063-301 / Détail document d'archives anciennes

Origine du document

Archives départementales

Cote : 8S19-20

Elements extraits

Date du document : 02/01/1891

Type ouvrage :

Déclarant : VASSELIN Adèle

Locataire ou fermier :

Propriétaire :

Elements de localisation

Plan de localisation : *Echelle :*

Lieu-dit :

Cadastre de référence : Napoléonien

Référence parcellaire : *Section :* B *Parcelle :* 219

Autre information :

Observations : Déclaration d'ouverture de carrière // Beaunay // Fusion de Beaunay et Sainte Geneviève en Caux en 1826

Elements de dimensionnement déclarés

Plan d'extension : *Echelle :*

Caractéristiques puits : *Profondeur* */ Diamètre* */ Maçonné*

Volume exploité :

Nombre d'étage(s) :

Chambres(s) :

Observations :

Indice 76063-301 / Détail document d'archives anciennes

Origine du document

Archives départementales

Cote : 8S16

Elements extraits

Date du document : 1891

Type ouvrage : Marnière souterraine

Déclarant : VASSELIN Marie

Locataire ou fermier :

Propriétaire :

Elements de localisation

Plan de localisation : *Echelle :*

Lieu-dit :

Cadastre de référence : Napoléonien

Référence parcellaire : *Section :* ?? *Parcelle :* ??

Autre information :

Observations : Délégués à la sécurité des mineurs - liste des exploitations dispensées de délégués //Beaunay - Fusion de Beaunay et Sainte Geneviève en Caux en 1826 // Numéro d'ordre 882 // 2 ouvriers

Elements de dimensionnement déclarés

Plan d'extension : *Echelle :*

Caractéristiques puits : *Profondeur* */ Diamètre* */ Maçonné*

Volume exploité :

Nombre d'étage(s) :

Chambres(s) :

Observations :



NUMÉROS D'ORDRE.	DÉLIBÉRATIONS.				
1.032	Mercier Porfer	Ste Croix s/Bucky		2 Janvier	7 Janvier
1.033	Adèle Tassetin	Beaumais	N° 219 Sec B		id
1.034	Giffard Marie	Auppegard	Sec A N° 10	6 Jan	9 janvier
1.035	Stellier	Offranville	Sec B N° 21. 23. 24. 25 et 26	8 janvier	16 janvier
1.036	Caudebec Beaufaix	Estat d'Auber	Sec A N° 201	2 id	16 Janvier
1.037	Julien Sever	Fontaine le Bourg	Sec D N° 330	8 Janvier	id
1.038	Evrastieux	Authieux Ratiéville	N° 46	7 Janvier	id
1.039	Basire Eloy	Camille les Eglistes	Sec A N° 102	8 Janvier	id
1.040	Beaudebot Eugène	Carville Pot de Fer	Sec C N° 34		id
1.041	Thierry Antoine	St Martin de Folleville	Sec A N° 157		id
1.042	Carpentier	Martin Eglise	N° 148	24 16	id
1.043	Victor Bourgeaux	St Martin de Folleville	Sec 6 N° 114	9 Janvier	id
1.044	Vicomte de Montaignac	Guerville	Sec A N° 344		id
1.045	Chanoine Albert	Cauverville	Sec A N° 53	8 Janvier	id
1.046	Auber Albert	Fontaine le Bourg	Sec D N° 219	10 janvier	id
1.047	Pierre Bonamy	St Martin de Folleville	Sec A N° 115	id	id
1.048	Fabrice Narcisse	id	Sec B N° 15. 16. 17	id	id
1.049	Roussel Eugène	Auzouville s/Ry	Sec B N° 344		id
1.050	Joly Léon	Etoutteville Ecalles		10 Janvier	id
1.051	Bovon Gustave	La Feuillie	Sec A N° 460	14 Janvier	id
1.052	Quesnel Pierre	Offranville	N° 476	13 Janvier	id
1.053	Olivier Flavien	Longueville s/Scie	Sec D N° 47	14 Janvier	id
1.054	Audrieu Louis	St Aubin d'Arquenay	Sec A N° 1	12 Janvier	id
1.055	Dupuis Edouard	Reigneville		13 id	17 janvier
1.056	Val Onouville	Combeauville	N° 19		id
1.057	Cornet	Beaumais		13 Janvier	id
1.058	Vaquet Pierre	Tôtes	Sec B N° 33	14 id	id
1.059	Gottet Ernest	id	Sec A N° 17	id	id
1.060	Hauchecorne	Cregneville	Sec A N° 211	12 Janvier	14 Janvier
1.061	Durand	Frichemesnil		4 id	id
1.062	Marchand Victor	id		id	id
1.063	Vve Barbullé	Saussay	N° 67 Sec A		id
1.064	A Laurent	Ste Geneviève		11 Janvier	id

NUMÉROS D'ORDRE.	DÉLIBÉRATIONS.				
1.065	Bailly Baudouin	Bailly en Rivière	N° 18 Sec A	16 Janvier	20 Janvier
1.066	Louis Théodule	Clintanpuis	N° 111 et 146 Sec C		id
1.067	Notrad Louis	N D du Parc		11 Janvier	id
1.068	Mangeuche Louis	Tôtes ville	Sec D N° 94		id
1.069	Letellier Dominique	Bosc Roger	Sec C N° 148		id
1.070	Vve Bellière	Harcanville	N° 176 Sec B	11 Janvier	id
1.071	Théophile Théodore	Yvecrique	N° 173 Sec A	id	id
1.072	Vve Riobé	Janville et Paris		id	id
1.073	Blanc Maximin	St Germain des Essarts			id
1.074	Guyard	Offranville	N° 37 Sec D	17 janvier	id
1.075	Lecouteux	Colleville les Baons	N° 2 Sec B		21 janvier
1.076	Demare Pierre	Ste Foy	N° 102 Sec B		id
1.077	Desailly Gustave	Radville	N° 442 Sec B	18 janvier	22 janvier
1.078	Lepeu Adolphe	Gonfreville	N° 134 Sec A	20 janvier	id
1.079	Lemire Auguste	Val Manneville	N° 16 Sec B	21 janvier	24 janvier
1.080	Bertin Alberic	Ste Croix s/Bucky	N° 40 89 Sec B	id	id
1.081	Delaquet Louis	Bosc le Hard	Sec B N° 149 150 151 152 154 et 164	20 janvier	27 janvier
1.082	Foulongne Charles	La Feuillie	N° 6 Sec J	23 janvier	id
1.083	Delisle Godebout	Greuville	N° 2 Sec A		id
1.084	Lecoq Eugène	id	N° 63 Sec B		id
1.085	Delafosse Louis	Limbeuf	N° 141 Sec B	23 janvier	id
1.086	Albert France	St Wandrille Val	N° 79 Sec A	id	id
1.087	Laurent Alfred	Ecalles Alix	N° 46 Sec C		id
1.088	Lecoq J	Beuzeville		20 janvier	id
1.089	Jouas Pierre Eugène	St Martin aux Arbres	Sec B N° 142	18 janvier	id
1.090	Crestinne Boulanger	Catteville les Eglises			id
1.091	Godefin Gustave	Tôtteville	Sec C N° 147		id
1.092	Duquesne	Cauville		25 janvier	id
1.093	Vve Daniel	Londinières	N° 241 242 Sec B	24 id	id
1.094	Delamare Deboutteville	Fontaine le Bourg	N° 43 Sec C	21 janvier	24 janvier
1.095	Marie St Amand	Flamanville	N° 155 Sec A	23 janvier	id
1.096	Toby Léon	Etoutteville Ecalles		25 id	id
1.097	Bachelet P C	Blosseville Yons	431 Sec G	21 janvier	24 janvier
1.098	Dumesnil P C	St Vast d'Albaret	284 Sec B		id
1.099	Bachelet P	Limbeuf	N° 115 Sec A		id

Archive associée : AD-A

explor-e - contact@explor-e.fr - Tél : 02 35 95 14 85 Indice n° 76063-301 MAJ le 01/09/2024 Editon du : 20/12/2024 Page 3 / 5

NUMÉROS d'ordre par exploitation.	DÉSIGNATION DE L'EXPLOITANT.	DÉSIGNATION de LA CONCESSION OU DE L'EXPLOITATION.	COMMUNE DE LA CONCESSION ou exploitation.	NOMBRE D'OUVRIERS.
858	Douville-Noel, à Bourville.	N° 4. Son B.	Bourville.	2
859	Foliot Gustave, à Bosc-Bordel.	N° 175. Son F.	Bosc-Bordel.	2
860	Alix Eugène, à St Germain des Essourts.	N° 51. Son A.	St Germain des Essourts.	2
861	Néel Pierre, à Luneray.	N° 18. Son B. Polyg. J.	Luneray.	2
862	Lheureux Albert, à Luneray.	N° 22. Son B. Polyg. A.	— do —	2
863	Antheaume Casimir, à Lammerville.	N° 25. Son C.	Lammerville.	2
864	Vallée François, à Varneville-Bretteville.	N° 22 bis. Son B.	Varneville-Bretteville.	2
865	Evrard François, — do —	N° 168. Son B.	— do —	2
866	Buron Jean, à Montreuil-en-Caux.	N° 224. Son A.	Montreuil-en-Caux.	2
867	Desseaux Emile, à Etainpuis.	N° 58. Son A.	Etainpuis.	2
868	Delestre Louis, à Bouville.	N° 50. Son D.	Bouville.	2
869	Harang Edmond, à Bracquemont.	N° 171.	Belleville-s/mer.	2
870	Neufville Charles, à Bretteville-St Laurent.	N° 9. Son A. 1ère feuille.	Bretteville St Laurent.	2
871	Quesnel Emile, à Esclavelles.	N° 204. Son B.	Esclavelles.	2
872	Ledentu Henri, à Hattenville.	N° 25. Son B.	Hattenville.	2
873	Lemaître Jules, — do —	N° 131. Son A.	— do —	2
874	Séry Paul, à Bolleville.	N° 62. Son A.	Trémauville.	2
875	Biard Tranquille, à Carville Pot de fer.	N° 68. Son B.	Carville Pot de fer.	2
876	Bonneville, à Sausseuzemare-en-Caux.	N° 460. Son A.	Sausseuzemare-en-Caux.	2
877	Caron Louis, à La Frenaye.	N° 56. Son B.	La Frenaye.	2
878	Beaumont Honoré, à Rocquemont.	N° 251. Son C.	Rocquemont.	2
879	Lebert Emile, à Servaville-s/Ry.	N° 695. Son B.	Servaville-s/Ry.	2
880	Marais Prosper, à Ste Croix-sur-Buchy.	Heau de Grand Pré.	Ste Croix-sur-Buchy.	2
881	Couturier Henri, — do —	Vieux-Manoir.	Vieux-Manoir.	2
882	Vasselin Marie, à Beaunay.	Beaunay.	Beaunay.	2
883	Marc Raphael, à Auzouville-sur-Ry.	N° 64. Son C.	Auzouville-s/Ry.	2

NUMÉROS d'ordre par concession ou exploitation. 1	DÉSIGNATION ET ADRESSE DE L'EXPLOITANT. 2	NOM ET ADRESSE DU REPRÉSENTANT. 3	DÉSIGNATION DE LA CONCESSION. 4	DÉSIGNATION ou NATURE DE LA MINIÈRE ou carrière. 5	COMMUNES du LIEU DE L'EXPLOITATION. 6	NOMBRE d'ouvriers. 7	MOTIFS DE LA DISPENSE PROPOSÉE par l'ingénieur ordinaire. 8	OBSERVATIONS et PROPOSITIONS DE L'INGÉNIEUR EN CHEF. 9	DÉCISION du PRÉFET. 10
873	Lemaître Jules, à Hattenville.	Le même.	N° 131. Fon A.	Marnière.	Hattenville.	2	Faible importance de l'exploitation.	Avis conforme	Les carrières désignées ci-contre ont été dispensées de déléguer à la sécurité des ouvriers mineurs par arrêté du 11 février 1891
874	Séry Paul, à Bolleville.		N° 62. Fon A.		Trémauville.	2			
875	Biard Tranquille, à Carville-Pot-de-fer.		N° 68. Fon B.		Carville-Pot-de-fer.	2			
876	Bonneville, à Sauxeuzemare-en-Caux.		N° 460. Fon A.		Sauxeuzemare-en-Caux.	2			
877	Caron Louis, à La Frenaye.		N° 56. Fon B.		La Frenaye.	2			
878	Beaumont Honoré, à Rocquemont.		N° 251. Fon C.		Rocquemont.	2			
879	Lebert Emile, à Servaville-s/Ry.		N° 695. Fon B.		Servaville-sur-Ry.	2			
880	Marais Prosper, à Ste Croix-sur-Buchy.		Hean de Grand Pré.		Ste Croix-sur-Buchy.	2			
881	Couturier Henri, — de —		Vieux-Manoir.		Vieux Manoir.	2			
882	Vasselin Marie, à Beaunay.		Beaunay.		Beaunay.	2			
883	Marc Raphael, à Auzouville-s/Ry.		N° 64. Fon C.		Auzouville-s/Ry.	2			
884	Ragot Jules, à Brachy.		N° 14. Fon F. Polyg. B.		Brachy.	2			
885	Drobecq Hippolyte, à La Feuillie.		N° 21. Fon J.		La Feuillie.	2			
886	Chabé Charles, à Belleville-s/mer.		N° 320. Fon B.		Belleville-s/-mer.	2			
887	Giffard Marie, à Auppegard.		N° 10. Fon A. Polyg. C.		Auppegard.	2			
888	Lheureux Albert, à Lammerville.		N° 33. Fon A. Polyg. B.		Lammerville.	2			
889	Caudebec Boniface, à Ectot l'Auber.		N° 301. Fon A.		Ectot-l'Auber.	2			
890	Basire Elie, à Canville-les-deux-Eglises.		N° 802. Fon A.		Canville-les-deux-Eglises.	2			
891	Carpentier Jean, à Martin-Eglise.		N° 198. Fon A.		Martin-Eglise.	2			
892	Levasseur, à Authieux-Ratiéville.		N° 46.		Authieux-Ratiéville.	2			
893	Auber Albert, à Fontaine-le-Bourg.		N° 319. Fon D.		Fontaine-le-Bourg.	2			
894	Julien Sever, — de —		N° 330. Fon D.		— de —	2			
895	Joly Léon, à Estouteville-Ecalles.		Estouteville-Ecalles.		Estouteville-Ecalles.	2			
896	Roussel Eugène, à Auzouville-s/Ry.		N° 344. Fon B.		Auzouville-sur-Ry.	2			
897	de Montaignac Raymond, à Gueutteville.	Monchahlan, à Gueutteville.	N° 244. Fon A.		Gueutteville.	2			

OBSERVATIONS.

Indice n° : 76063-302

Indice issu des archives - sans localisation précise (parcelle "napoléonienne")

Localisation

Département : 76 - Seine-Maritime

Commune : Beauval-en-Caux

Repères locaux

Hameau/Lieu-dit :

Autre (route, chemin...) :

Coordonnées

Système :

Orig. report carto : *Cadastre Napo non corrigé*

x :

y :

Précision :

Type de Report : *Parcelle*

Contexte

Geomorphologique : *Plateau*

Altitude de la nappe : 100 m

Source : Atlas BRGM 2012 - ME

Source(s) de l'information

Nouvel indice / RICS initial :Alise / - / août 2012

Archives (Cf. fiche(s) détaillée(s) page(s) suivante(s))

Départementales || Réf.: 8S198 | Section: C | Parcelle: 43 | || Date: 28/12/1928 |

Témoignages

Photo aérienne

Terrain

- ☐ Effondrement
- ☐ Affaissement-dépression
- ☐ Zone remblayée
- ☐ Puits
- ☐ Entrée à flanc de coteaux (cavage)
- ☐ Arbre isolé
- ☐ Autre :
- ☐ Aucun

Géométrie :

- ☐ Circulaire — Diamètre (m) # — Profondeur max (m) #
- ☐ Quelconque — Longueur min (m) # — Longueur max (m) #

Observations

Origine probable de l'indice

Type

- ☑ Carrière souterraine
- ☐ Carrière à ciel ouvert
- ☐ Carrière type inconnu
- ☐ Karstique (Naturel)
- ☐ Indéterminé
- ☐ Puits à eau

Matière extraite

- ☐ Marne
- ☐ Pierre de taille
- ☐ Cailloux
- ☐ Argile
- ☐ Sable

Commentaires

Explor-e 2024 : document d'archives a priori non initialement identifié par Alise

Indice 76063-302 / Détail document d'archives anciennes

Origine du document

Archives départementales

Cote : **8S198**

Elements extraits

Date du document : **28/12/1928**

Type ouvrage :

Déclarant : **WEMAERE Raymond**

Locataire ou fermier :

Propriétaire :

Elements de localisation

Plan de localisation : *Echelle :*

Lieu-dit :

Cadastre de référence : **Napoléonien**

Référence parcellaire : *Section :* **C** *Parcelle :* **43**

Autre information :

Observations : **Déclaration d'ouverture de carrière // Sainte-Geneviève // Numéro d'ordre : 5863 // Fusion de Beaunay et Sainte Geneviève en Caux en 1826**

Elements de dimensionnement déclarés

Plan d'extension : *Echelle :*

Caractéristiques puits : *Profondeur* */ Diamètre* */ Maçonné*

Volume exploité :

Nombre d'étage(s) :

Chambres(s) :

Observations :

explor-e - contact@explor-e.fr - Tél : 02 35 95 14 85 Indice n° 76063-302 MAJ le 01/09/2024 Editon du : 20/12/2024 Page 3 / 3

Archive associée : AD-A

N° D'ORDRE	NOM ET PRÉNOMS DU DÉCLARANT.	COMMUNE OU A LIEU L'EXPLOITATION de la carrière.	SECTION cadastrale.	NUMÉROS DU CADASTRE.	DATE DE LA COMMUNICATION à la Préfecture.	DATE DE LA COMMUNICATION au service des Mines.
§845	Renard Maurice	Blosseville-sur-Mer	B	103-107-108	"	2-12-28
§846	Duchemin Bernard	Box-sur-Hard	D	113 b	17-11-28	d°
§847	Lemarchand G.	Bracquemont-en-Caux	D	38	23-11-28	d°
§848	Quillard Joseph	Bracquemont	A	115 b	24-11-28	d°
§849	Malenne Emile	Clairville-d'Etretat	A	20	3-12-28	d°
§850	Calvaire Jules	Chapelle-sur-Dun		281-282-283	8-12-28	28-12-28
§851	Leroux René	St Gilles-des-Marais	A	7	8-12-28	d°
§852	Levasseur Léon	Trichemesnil	B	205	8-12-28	d°
§853	Langlois Abel	Offranville (Grand Bac)	A	18	9-12-28	d°
§854	Héloire Maurice	Gonneville-sur-Scie		78	11-12-28	d°
§855	Mare Henri	St Aubin-de-Folleville	B	69	12-12-28	d°
§856	Lefebvre René	Frene-sur-Plan	C	86	13-12-28	d°
§857	Hue Ernest	d°	B	147	d°	d°
§857	Lemonnier Henri	Veulettes	C	160	d°	d°
§858	Lange, Albert, fils	Autigny	B	117	d°	d°
§859	Duchemin François	Bracquemont-en-Caux	B	9	d°	d°
§860	Travers Raphaël	Auffay		"	15-12-28	d°
§861	Eustache Eugène	Bracquemont	C	155	d°	d°
§862	Vitecoq Louis (représentant de la Cie des Ciments de Lillebonne)	Sommesnil	A	33	18-12-28	d°
§863	Wemaere, Raymond	Ste Geneviève	C	43	d°	d°
§864	Olivier Leclerc	La Crique	A	116-117	d°	d°
§865	Ouvry Edmond	Roynette	A	67	19-12-28	d°
§866	Durand Albert	Cleres	B	27	d°	d°
§867	Marais André	Oherville		73	d°	d°
§868	Morin Georges	Bracquemont	B	190	d°	d°
§869	Colin Charlotte épouse Lemercier	Beaubray	D	22	20-12-28	d°
§870	Cantais Pierre	St Pierre-sur-Dives	C	84	d°	d°
§871	Bachelet Léon	Manneville	B	93	21-12-28	d°
§872	Guyodo Henriette	Bouville	C	233	8-1-29	16-1-29
§873	Nepveu Henri	Ste Geneviève-en-Caux	A	74	2-1-29	d°
§874	Blondel Adolphe	Ste Genevieve-en-Caux	A	85	14-12-28	d°
§875	Crochemore Auguste	Bretteville		"	21-12-28	d°
§876	Alleaume Cyrus	Offranville	B	204	28-12-28	d°
§877	Pellerin Joseph	Bretteville-St Laurent	A	230	29-12-28	d°
§878	Vve Varin	Offranville	A	226	28-12-28	d°
§879	Lefebvre Hilaire	Ste Vieux-l'Abbaye	A	163	27-12-28	d°
§880	Lemarchand R.	Etainhus	F	53	12-12-28	d°
§881	Lepretre	Belmesnil	A	62	7-1-29	d°
§882	Secondat abel	Canie-la-Ste Beuve	B	120	3-1-29	d°

N° D'ORDRE	NOM ET PRÉNOMS DU DÉCLARANT.	COMMUNE OU A LIEU L'EXPLOITATION de la carrière.	SECTION cadastrale.	NUMÉROS DU CADASTRE.	DATE DE LA COMMUNICATION à la Préfecture.	DATE DE LA COMMUNICATION au service des Mines.
§883	Lenoir Edouard	Trois-Pierres	C	271	18-1-29	23-1-29
§884	Suplice Pierre	Bouzy-Sur	DU A	130-347	d°	d°
§885	Roquigny René	La Cerlangue	C	200-203	17-1-29	d°
§886	Féry Louis	Clairville	A	302	16-1-29	d°
§887	Sanson Marcel	Butot	B	91	d°	d°
§888	Charles Henri	Heugleville-sur-Scie	F	53	15-1-29	d°
§889	Turon François	Brachy	A	30	d°	d°
§890	Duruisseau Antoine	Ballencombre	C	175 b	22-1-29	d°
§891	Briard Alphonse	Carville-Pot-de-Fer	A	54	23-1-29	4-2-29
§892	Lavalaine Ernest	Tourville-la-Rivière (Hameau)	B	477	24-1-29	d°
§893	Guivallon Emile	Belmesnil	B	284	d°	d°
§894	Pollet Alfred	St Quentin-des-Isles	A	38	18-1-29	d°
§895	Brondel Raymond	Offranville (Bout de Ville)	A	34	24-1-29	d°
§896	Turon Pierre	Bradiville	B	157	18-1-29	d°
§897	Lebourg Marcel	Cronville-sur-Scie	B	8-9-10	11-1-29	d°
§898	Dubosc Eugène	St Aubin-de-Folleville	A	24	25-1-29	d°
§899	Dubosc Eugène	d°	A	146	d°	d°
§900	Marichal	St Jacques-sur-Darnetal			30-1-29	d°
§901	pour M. Hatuey, Maurice Lucien Valmagne	Turretot	B	6	20-1-29	d°
§902	Levasseur Henri	Frene-sur-Plan	A	495	6-2-29	13-2-29
§903	Duchemin Armand,	Anneemesnil	D	22	4-2-29	d°
§904	Dalbin Lucien	La Crique	C	155 b	d°	d°
§905	Lefèvre Georges	Etoville	C	146	6-2-29	d°
§906	Durand Albert	Gruny	B	138	5-2-29	d°
§907	Tonlaye, Alfred	Box-Geffroy	B	82	11-2-29	d°
§908	Anquetil Léon	Etoville	A	29	5-2-29	d°
§909	Morin Pierre, fils	Pattetot-sur-Mer	A	228	d°	d°
§910	Corchy Jérôme	Etainhus	C	134	11-2-29	d°
§911	Cabot Armand	Tourville-la-Chapelle	B	260	15-2-29	d°
§912	Mulot Charles	Bracquemont	B	237	18-2-29	23-2-29
§913	Lavenu Théodore	Anneemesnil	A	440	15-2-29	d°
§914	Vve Lhemeux	Luneray	B	7	11-2-29	4-3-29
§915	Bonlier Raphaël	Cleville-la-Rivière	A	552	23-2-29	d°
§916	Cabot	Bretteville-St Laurent	A	155	26-2-29	d°
§917	Prié Jules	St Jacques-d'Ailly		94 b	15-2-29	d°
§918	Tanca Charles	Autigny	B	171	27-2-29	d°
§919	Cherfils adolphe	Envermeu	C	297	3-3-29	d°

Indice n° : 76063-303

Indice issu des archives - sans localisation précise (parcelle "napoléonienne")

Localisation

Département : 76 - Seine-Maritime

Commune : Beauval-en-Caux

Repères locaux

Hameau/Lieu-dit :

Autre (route, chemin...) :

Coordonnées

Système :

Orig. report carto : *Cadastre Napo non corrigé*

x :

y :

Précision :

Type de Report : *Parcelle*

Contexte

Geomorphologique : *Plateau*

Altitude de la nappe : **110 m**

Source : **Atlas BRGM 2012 - ME**

Source(s) de l'information

Nouvel indice / RICS initial :Alise / - / août 2012

Archives (Cf. fiche(s) détaillée(s) page(s) suivante(s))

Départementales || Réf.: 8S21 | Section: C | Parcelle: 130 | || Date: 28/11/1902 |

Témoignages

Photo aérienne

Terrain

- ☐ Effondrement
- ☐ Affaissement-dépression
- ☐ Zone remblayée
- ☐ Puits
- ☐ Entrée à flanc de coteaux (cavage)
- ☐ Arbre isolé
- ☐ Autre :
- ☐ Aucun

Géométrie :

- ☐ Circulaire — Diamètre (m) # — Profondeur max (m) #
- ☐ Quelconque — Longueur min (m) # — Longueur max (m) #

Observations

Origine probable de l'indice

Type

- ☑ Carrière souterraine
- ☐ Carrière à ciel ouvert
- ☐ Carrière type inconnu
- ☐ Karstique (Naturel)
- ☐ Indéterminé
- ☐ Puits à eau

Matière extraite

- ☐ Marne
- ☐ Pierre de taille
- ☐ Cailloux
- ☐ Argile
- ☐ Sable

Commentaires

Explor-e 2024 : document d'archives a priori non initialement identifié par Alise

Indice 76063-303 / Détail document d'archives anciennes

Origine du document

Archives départementales

Cote : **8S21**

Elements extraits

Date du document : **28/11/1902**

Type ouvrage :

Déclarant : **Louis Narcisse**

Locataire ou fermier :

Propriétaire :

Elements de localisation

Plan de localisation : *Echelle :*

Lieu-dit :

Cadastre de référence : **Napoléonien**

Référence parcellaire : *Section :* **C** *Parcelle :* **130**

Autre information :

Observations : **Déclaration d'ouverture de carrière // Sainte-Geneviève // Numéro d'ordre : 3490 // Fusion de Beaunay et Sainte Geneviève en Caux en 1826**

Elements de dimensionnement déclarés

Plan d'extension : *Echelle :*

Caractéristiques puits : *Profondeur* */ Diamètre* */ Maçonné*

Volume exploité :

Nombre d'étage(s) :

Chambres(s) :

Observations :

explor-e - contact@explor-e.fr - Tél : 02 35 95 14 85 Indice n° 76063-303 MAJ le 01/09/2024 Editon du : 20/12/2024 Page 3 / 3

Archive associée : AD-A

N° D'ORDRE.	NOM ET PRÉNOMS DU DÉCLARANT.	COMMUNE OU A LIEU L'EXPLOITATION de la carrière.	SECTION cadastrale.	NUMÉROS DU CADASTRE.	DATE DE LA COMMUNICATION à la Préfecture.	DATE DE LA COMMUNICATION au service des Mines.
3486	Sigur	Crouville	K	38	20 g^le 1902	27 g^le
3487	Buroy	Montreuil en Caux	A	280	26 g^le	27 g^le
3488	Colaffe	La Fermaye	A	243	26 g^le	27 g^le
3489	Savoye	Mare Fauvel (Extension)	.	.	25 g^le	28 g^le
3490	Louis Lucas	Fervaques	C	120	28 g^le	28
3491	Le Prince	Lamberville	A	2	28 g^le	28
3492	Perruel	Offranville	A	304	28 g^le	28
3493	Verot	La Chaussée	A	-	28 g^le	28
3494	Vanchon	Offranville	A	2e 1/2 c	28 g^le	28
3495	de Frétay	Côtes	C	149	28 g^le	28
3496	Vesque	Auvers	A	76	28 g^le	28
3497	Florentin Simon	Colmare (Cne Genainville)	223	B	28 g^le	28
3498	Chapotel	Heugleville sur Scie	H	67	29 g^le	29
3499	Fleury	Normanville	D	54	29 g^le	29
3500	Sohet	Colmenil Manneville	K	188-193	29 g^le	29
3501	Legras	St Pierre [illegible]	A	247	29 g^le	29
3502	Gambier	Enfablement	B	392	29 g^le	29
3503	Turgot	Mare de Fresne	A	3	1er 1902	6 g^le
3504	Cerrier	Augny	A	74	1 g^le	2 g^le
3505	Desmarets	Ecretteville	A	1	2 g^le	2 g^le
3506	Troulet	Fervaques	C	60	2 g^le	2 g^le
3507	Hurel	Normanville	C	16	2 g^le	2 g^le
3508	Desforges	Fermanel Sanvic	D	1	2 g^le	2 g^le
3509	Legras	Fauville	A	11	2 g^le	2 g^le
3510	Quesnum	Grainville (Chapelle)	A	2e 3e 4e 5e	2 g^le	2 g^le
3511	Duvivier	Bois le Hard (Lebret)	B	136-140	2 g^le	3 g^le
3512	Lefebvre	Ormonville	A	27	2 g^le	3 g^le
3513	Cte Gaston	Etoutteville Salle	H	46	3 g^le	3 g^le
3514	— Id. —	— Id. —	D	35	3 g^le	3 g^le
3515	Sachetat	Grainville Ormonville	A	91	3 g^le	3 g^le
3516	Vve Baton	Hautot Fauvel (Heurteauville)	D	110	3 g^le	3 g^le
3517	Bourgeaux	Ormonville	B	21	3 g^le	3 g^le
3518	Crevel	Grigneuseville	A	81	3 g^le	3 g^le
3519	Vve Faumier	Anfreville s/s Long.	A	17	4 g^le	4 g^le
3520	Niel	Normanville	A	110	8 g^le	8 g^le
3521	Vve Dubos	Bricay	B	28	8 g^le	8 g^le
3522	Gilard	Bricqueville la Blaignasse	A	211	8 g^le	8 g^le

N° D'ORDRE.	NOM ET PRÉNOMS DU DÉCLARANT.	COMMUNE OU A LIEU L'EXPLOITATION de la carrière.	SECTION cadastrale.	NUMÉROS DU CADASTRE.	DATE DE LA COMMUNICATION à la Préfecture.	DATE DE LA COMMUNICATION au service des Mines.
3523	Legras	Fauville [illegible]	A	[illegible]	11 g^le 1902	11 g^le 1902
3524	Vanlerberghe	Fauville	A	119	11 g^le	11
3525	Cousin	Fauville Fauvel	A	109	11 g^le	11
3526	Dubois	Fervaques	A	88	11 g^le	11
3527	Bisson	Fervaques	C	5	11 g^le	11
3528	Cne [illegible]	Fervaques	A	111	11 g^le	11
3529	Legras	Fervaques	C	201	11 g^le	11
3530	Vve Dubos	Fervaques	A	391	11 g^le	11
3531	Rivet	Fervaques	A	103	11 g^le	11
3532	Rondel	Auffegard	C	54 bis	11 g^le	11
3533	Cadot	Cte Robert Fabrique	A	209	11 g^le	11
3534	Philippe Frères	Fervaques	C	59	11 g^le	11
3535	Bocquet	Heugleville sur Scie	C	83 bis	11 g^le	11
3536	Mme Navarre	1er Maire	B	22	11 g^le	11
3537	M. Rochet	Offranville	A	217	12 g^le	12
3538	Renaud	Fervaques	A	26	12 g^le	12
3539	Le Roy	Fervaques	A	142	12 g^le	12
[illegible]	[illegible]	— Id. —	A	1	12 g^le	12
[illegible]	[illegible]	Fervaques	D	6	12 g^le	12
3541	Thierry	Heugleville sur Scie	A	277	12 g^le	12
3542	Cne [illegible]	Normanville Beaumont	[illegible]	[illegible]	1 g^le	12
3543	Coulet	Fervaques	[illegible]	[illegible]	1 g^le	12
3544	Levasseur	Bon Repos (Sapicha et ses Enfants)	D	50	15 g^le	16
3545	Marescot	Fauville	C	143	15 g^le	15
3546	Roger	Longueville	C	11	15 g^le	15
3547	Cobin	Hameau d'Ermont	B	1er	15 g^le	15
3548	Cobin	2e Maison de Folleville — 1re Maison de Folleville (Fief Durant)	C	90	15 g^le	15
3549	Canu	Allequier	B	129	15 g^le	15
3550	Guerard	Longueville	B	50	15 g^le	15
3551	Duval	— Id. —	B	204	15 g^le	15
3552	Lecuyer	Cne Guenin	[illegible]	114	15 g^le	15
3553	Delafranche	Bois le Hard	C	137	16 g^le	16
3554	Lesueur	Guenet	B	41	17 g^le	18
3555	Mottet	Auffegard	A	21	17 g^le	18
3556	Savoye	St Maxis	A	16	17 g^le	18
3557	Vve Bureau de Sussy	Grainville	A	17	17 g^le	18

Indice n° : 76063-304

Indice issu des archives - sans localisation précise (parcelle "napoléonienne")

Localisation

Département : 76 - Seine-Maritime

Commune : Beauval-en-Caux

Repères locaux

Hameau/Lieu-dit :

Autre (route, chemin...) :

Coordonnées

Système :

Orig. report carto : *Cadastre Napo non corrigé*

x :

y :

Précision :

Type de Report : *Parcelle*

Contexte

Geomorphologique : *Plateau*

Altitude de la nappe : 100 m

Source : Atlas BRGM 2012 - ME

Source(s) de l'information

Nouvel indice / RICS initial :Alise / - / août 2012

Archives (Cf. fiche(s) détaillée(s) page(s) suivante(s))

Départementales || Réf.: 8S16 | Section: B | Parcelle: 199 | || Date: 1891 |

Témoignages

Photo aérienne

Terrain

- ☐ Effondrement
- ☐ Affaissement-dépression
- ☐ Zone remblayée
- ☐ Puits
- ☐ Entrée à flanc de coteaux (cavage)
- ☐ Arbre isolé
- ☐ Autre :
- ☐ Aucun

Géométrie :

- ☐ Circulaire — Diamètre (m) # — Profondeur max (m) #
- ☐ Quelconque — Longueur min (m) # — Longueur max (m) #

Observations

Origine probable de l'indice

Type

- ☑ Carrière souterraine
- ☐ Carrière à ciel ouvert
- ☐ Carrière type inconnu
- ☐ Karstique (Naturel)
- ☐ Indéterminé
- ☐ Puits à eau

Matière extraite

- ☑ Marne
- ☐ Pierre de taille
- ☐ Cailloux
- ☐ Argile
- ☐ Sable

Commentaires

Explor-e 2024 : document d'archives a priori non initialement identifié par Alise qui ne semble pas avoir analysé la série 8S16 lors du RICS initial

Au regard du contexte géomorphologique, seul le flanc sud-est de la parcelle a été retenu / périmètre adapté au regard du contexte géomorphologique

Indice 76063-304 / Détail document d'archives anciennes

Origine du document

Archives départementales

Cote : 8S16

Elements extraits

Date du document : 1891

Type ouvrage : Marnière souterraine

Déclarant : ANQUETIL

Locataire ou fermier :

Propriétaire :

Elements de localisation

Plan de localisation : *Echelle :*

Lieu-dit :

Cadastre de référence : Napoléonien

Référence parcellaire : *Section :* B *Parcelle :* 199

Autre information :

Observations : Délégués à la sécurité des mineurs - liste des exploitations dispensées de délégués //Beaunay - Fusion de Beaunay et Sainte Geneviève en Caux en 1826 // Numéro d'ordre 960 // 2 ouvriers

Elements de dimensionnement déclarés

Plan d'extension : *Echelle :*

Caractéristiques puits : *Profondeur* */ Diamètre* */ Maçonné*

Volume exploité :

Nombre d'étage(s) :

Chambres(s) :

Observations :

NUMÉROS d'ordre par exploitation.	DÉSIGNATION DE L'EXPLOITANT.	DÉSIGNATION de LA CONCESSION OU DE L'EXPLOITATION.	COMMUNE DE LA CONCESSION ou exploitation.	NOMBRE D'OUVRIERS.
959	Gosse Ambroise, à Cressy.	N° 409. Son A.	Cressy.	2
960	Anquetil, à Beaunay.	N° 199. Son B.	Beaunay.	2
961	Duval Guillaume, à Etaimpuis.	N° 37. Son D.	Etaimpuis.	2
962	Lulague, à Offranville.	N° 37 bis. Son B.	Offranville.	2
963	Guébert Albert, à Cottévrard.	N° 21. Son B.	Cottévrard.	2
964	Durand, à Clères.	N° 192. Son B.	Clères.	2
965	Sanson Elisée, à Ocqueville.	N° 151. Son C.	Ocqueville.	2
966	Leblic, à Ectot-les-Baons.	N° 174. Son B.	Ectot-les-Baons.	2
967	Duthil Louis, à la Feuillie.	N° 16. Son J.	La Feuillie.	2
968	Vve Lemonnier, à Bréauté.	N° 204. Son A.	Bornambusc.	2
969	Bimont Victor, à St Victor l'Abbaye.	N° 81. Son A.	St Maclou-de-Folleville.	2
970	Pigné Jean, à Beaunay.	Beaunay.	Beaunay.	2
971	Durand Urbain, à Critot.	N° 22. Son A.	Critot.	2
972	d'Hugleville, à Bourdainville.	N° 9. Son A.	Bourdainville.	2
973	Dépinay Laurent, à Esteville.	N° 5. Son A.	Cailly.	2
974	Foulon Edouard, à Héberville.	N° 262. Son A.	Héberville.	2
975	Vve Jourdain, à Belleville-en-Caux.	N° 141. Son A.	Belleville-en-Caux.	2
976	Lane, à La-Neuville-Champ-d'Oisel.	La Neuville-Champ-d'Oisel.	La Neuville-Champ-d'Oisel.	2
977	Dumesnil Ernest, à Roncherolles-s/le-Vivier.	N° 116. Son A.	Roncherolles-s/-le-Vivier.	2
978	Guerillon Jules, à Tocqueville-en-Caux.	N° 22. Son B.	Tocqueville-en-Caux.	2
979	Lefrançois Gustave, à Torp-Mesnil.	N° 36. Son A.	Le Torp-Mesnil.	2
980	Vincent Hildevert, à St Maclou-de-Folleville.	N° 135. Son C.	St Maclou-de-Folleville.	2
981	Lefebvre Ferdinand, à St Aubin-Celloville.	N° 236. Son A.	St Aubin-Celloville.	2
982	Trépet Alexandre, à Criel.	N° 187. Son C.	Criel.	2
983	Pit Sénateur, à Varneville-Bretteville.	N° 69.	Varneville-Bretteville.	2
984	Fouray Firmin, à St Jacques-s-Darnétal.	N° 281. Son B.	St Jacques-sur-Darnétal.	2
985	Legallet, à Yerville.	N° 49. Son B.	Yerville.	2

71

NUMÉROS d'ordre par concession ou exploitation. 1	DÉSIGNATION ET ADRESSE DE L'EXPLOITANT. 2	NOM ET ADRESSE DU REPRÉSENTANT. 3	DÉSIGNATION DE LA CONCESSION. 4	DÉSIGNATION ou NATURE DE LA MINIÈRE ou carrière. 5	COMMUNES du LIEU DE L'EXPLOITATION. 6	NOMBRE d'ouvriers. 7	MOTIFS DE LA DISPENSE PROPOSÉE par l'ingénieur ordinaire. 8	OBSERVATIONS et PROPOSITIONS DE L'INGÉNIEUR EN CHEF. 9	DÉCISION du PRÉFET. 10
948	Anquetil, à Beaunay.	Le même.	Eurville.	Marnière.	Eurville.	2	Faible importance de l'exploitation.	Avis conforme	Les carrières désignées ci-contre ont été dispensées de délégués à la sécurité des ouvriers mineurs par arrêté du 18 Mars 189, —
949	Godfin Gustave, à Imbleville.		N° 147. 8e C.		Imbleville.	2			
950	Delamare, à Biville-la-Baignarde.		N° 80. 8e B.		Biville-la-Baignarde.	2			
951	Dumesnil Gustave, à St Victor-l'Abbaye.		N° 244. 8e B.		St Victor-l'Abbaye.	2			
952	Bachelet Pierre, à Lindebeuf.		N° 112. 8e A.		Lindebeuf.	2			
953	Bachelet Pierre, à Blosseville.		N° 431. 8e B.		Blosseville.	2			
954	Décultot Achille, à Bretteville.		N° 78. 8e A.	Caillou.	Bretteville.	2			
955	Lecarpentier Prosper, à Gonfreville-Caillot.		N° 3. 8e A.	Marne.	Vattetot-sous-Beaumont.	2			
956	Rose Valère, à Oudalle.		N°s 83-84. 8e B.		St Aubin-Routot.	2			
957	Lheureux Albert, à Lammerville.		N° 33. 8e A. Polyg. B.		Lammerville.	2			
958	Lefebvre Elise, à St Aubin-Celloville.		N°s 303, 306-307. 8e B.	Argile.	St Aubin-Celloville.	2			
959	Gosse Ambroise, à Cressy.		N° 409. 8e A.	Marne.	Cressy.	2			
960	Anquetil, à Beaunay.		N° 199. 8e B.		Beaunay.	2			
961	Duval Guillaume, à Etainpuis.		N° 37. 8e D.		Etainpuis.	2			
962	Lulague, à Offranville.	Simon Fgois, à Offranville.	N° 37bis. 8e B.		Offranville.	2			
963	Guébert Albert, à Cottévrard.	Le même.	N° 9. 8e B.		Cottévrard.	2			
964	Durand, à Clères.		N° 192. 8e B.		Clères.	2			
965	Sanson Elisée, à Ocqueville.		N° 151. 8e C.		Ocqueville.	2			
966	Leblic, à Ectot-les-Baons.		N° 174. 8e B		Ectot-les-Baons.	2			
967	Duthil Louis, à la Feuillie.		N° 16. 8e J.		La Feuillie.	2			
968	Vve Lemonnier, à Bréauté.		N° 204. 8e A.		Bornambusc.	2			
969	Bimont Victor, à St Victor-l'Abbaye.		N° 81. 8e A.		St Maclou de Folleville.	2			
970	Pigné Jean, à Beaunay.		Beaunay.		Beaunay.	2			
971	Durand Urbain, à Critot.		N° 22. 8e A.		Critot.	2			
972	d'Hugleville, à Bourdainville.		N° 9. 8e A.		Bourdainville.	2			

OBSERVATIONS.

80

Indice n° : 76063-305

Localisation

Département : 76 - Seine-Maritime

Commune : Beauval-en-Caux

Repères locaux

Hameau/Lieu-dit :

Autre (route, chemin...) :

Coordonnées

Système :

Orig. report carto :

x :

y :

Précision :

Type de Report : *Non localisable*

Contexte

Geomorphologique :

Source(s) de l'information

Nouvel indice / RICS initial :Alise / - / août 2012

Archives (Cf. fiche(s) détaillée(s) page(s) suivante(s))

Départementales || Réf.: 8S16 | Section: ?? | Parcelle: ?? | || Date: 1890 |

Témoignages

Photo aérienne

Terrain

- ☐ Effondrement
- ☐ Affaissement-dépression
- ☐ Zone remblayée
- ☐ Puits
- ☐ Entrée à flanc de coteaux (cavage)
- ☐ Arbre isolé
- ☐ Autre :
- ☐ Aucun

Géométrie :

- ☐ Circulaire — Diamètre (m) # — Profondeur max (m) #
- ☐ Quelconque — Longueur min (m) # — Longueur max (m) #

Observations

Origine probable de l'indice

Type

- ☑ Carrière souterraine
- ☐ Carrière à ciel ouvert
- ☐ Carrière type inconnu
- ☐ Karstique (Naturel)
- ☐ Indéterminé
- ☐ Puits à eau

Matière extraite

- ☑ Marne
- ☐ Pierre de taille
- ☐ Cailloux
- ☐ Argile
- ☐ Sable

Commentaires

Explor-e 2024 : document d'archives a priori non initialement identifié par Alise qui ne semble pas avoir analysé la série 8S16 lors du RICS initial - Marnière avérée mais non localisable

Indice 76063-305 / Détail document d'archives anciennes

Origine du document

Archives départementales

Cote : 8S16

Elements extraits

Date du document : 1890

Type ouvrage : Marnière souterraine

Déclarant : PIGNE Jean

Locataire ou fermier :

Propriétaire :

Elements de localisation

Plan de localisation : *Echelle :*

Lieu-dit :

Cadastre de référence : Napoléonien

Référence parcellaire : *Section :* ?? *Parcelle :* ??

Autre information :

Observations : Délégués à la sécurité des mineurs - liste des exploitations dispensées de délégués // Beaunay - Fusion de Beaunay et Sainte Geneviève en Caux en 1826 // Numéro d'ordre 970 // 2 ouvriers

Elements de dimensionnement déclarés

Plan d'extension : *Echelle :*

Caractéristiques puits : *Profondeur* */ Diamètre* */ Maçonné*

Volume exploité :

Nombre d'étage(s) :

Chambres(s) :

Observations :

NUMÉROS d'ordre par exploitation.	DÉSIGNATION DE L'EXPLOITANT.	DÉSIGNATION de LA CONCESSION OU DE L'EXPLOITATION.	COMMUNE DE LA CONCESSION ou exploitation.	NOMBRE D'OUVRIERS.
959	Goax Ambroise, à Creasy.	N°. 409. 5ème A.	Creasy.	2
960	Anquetil, à Beaunay.	N°. 199. 5ème B.	Beaunay.	2
961	Duval Guillaume, à Etainhus.	N°. 37. 5ème D.	Etainhus.	2
962	Lulagne, à Offranville.	N°. 37 bis. 5ème B.	Offranville.	2
963	Guébert albert, à Cottévrard.	N°. 21. 5ème B.	Cottévrard.	2
964	Durand, à Clères.	N°. 192. 5ème B.	Clères.	2
965	Sanson Elisée, à Ocqueville.	N°. 151. 5ème C.	Ocqueville.	2
966	Leblic, à Eclot-les-Baons.	N°. 174. 5ème B.	Eclot-les-Baons.	2
967	Duthil Louis, à la Feuillie.	N°. 16. 5ème J.	La Feuillie.	2
968	Vve Lenoumier, à Bréauté.	N°. 204. 5ème A.	Bornambuse.	2
969	Binont Victor, à St. Victor l'abbaye.	N°. 81. 5ème A.	St. Maclou-de-Folleville.	2
970	Pigné Jean, à Beaunay.	Beaunay.	Beaunay.	2
971	Durand Urbain, à Critot.	N°. 22. 5ème A.	Critot.	2
972	d'Hugleville, à Bourdainville.	N°. 9. 5ème A.	Bourdainville.	2
973	Déprinay Laurent, à Estreville.	N°. 5. 5ème A.	Cailly.	2
974	Foulon Edouard, à Héberville.	N°. 262. 5ème A.	Héberville.	2
975	Vve Jourdain, à Belleville-en-Caux.	N°. 141. 5ème A.	Belleville-en-Caux.	2
976	Vane, à la Neuville-Champ-d'Oisel.	La Neuville-Champ-d'Oisel.	La Neuville-Champ-d'Oisel.	2
977	Quesnel Ernest, à Roncherolles-sur-le-Vivier.	N°. 116. 5ème A.	Roncherolles-sur-le-Vivier.	2
978	Guerillon Jules, à Ecquetteville-en-Caux.	N°. 22. 5ème B.	Ecquetteville-en-Caux.	2
979	Lefrançois Gustave, à Corps-Nuds.	N°. 36. 5ème A.	Le Corps-Nuds.	2
980	Vincent Hildevert, à St. Maclou-de-Folleville.	N°. 135. 5ème C.	St. Maclou-de-Folleville.	2
981	Lefebvre Ferdinand, à St. Aubin-Celloville.	N°. 236. 5ème A.	St. Aubin-Celloville.	2
982	Crépel Alexandre, à Criel.	N°. 187. 5ème C.	Criel.	2
983	Fit Sénateur, à Varneville-Bretteville.	N°. 69.	Varneville-Bretteville.	2
984	Fouray Firmin, à St. Jacques-sur-Darnétal.	N°. 281. 5ème B.	St. Jacques-sur-Darnétal.	2
985	Legallet, à Yerville.	N°. 49. 5ème B.	Yerville.	2

NUMÉROS d'ordre par concession ou exploitation. 1	DÉSIGNATION ET ADRESSE DE L'EXPLOITANT. 2	NOM ET ADRESSE DU REPRÉSENTANT. 3	DÉSIGNATION DE LA CONCESSION. 4	DÉSIGNATION ou NATURE DE LA MINIÈRE ou carrière. 5	COMMUNES du LIEU DE L'EXPLOITATION. 6	NOMBRE d'ouvriers. 7	MOTIFS DE LA DISPENSE PROPOSÉE par l'ingénieur ordinaire. 8	OBSERVATIONS et PROPOSITIONS DE L'INGÉNIEUR EN CHEF. 9	DÉCISION du PRÉFET. 10
948	Anquetil, à Beaunay.	Le même.	Eurville.	Marnière.	Eurville.	2	Faible importance de l'exploitation.	Avis conforme	Les carrières désignées ci-contre ont été dispensées de délégués à la sécurité des ouvriers mineurs par arrêté du 18 Mars 189, —
949	Godfin Gustave, à Imbleville.		N° 147. 8e C.		Imbleville.	2			
950	Delamare, à Biville-la-Baignarde.		N° 80. 8e B.		Biville-la-Baignarde.	2			
951	Dumesnil Gustave, à St Victor-l'Abbaye.		N° 244. 8e B.		St Victor-l'Abbaye.	2			
952	Bachelet Pierre, à Lindebeuf.		N° 112. 8e A.		Lindebeuf.	2			
953	Bachelet Pierre, à Blosseville.		N° 431. 8e B.		Blosseville.	2			
954	Décultot Achille, à Bretteville.		N° 78. 8e A.	Caillou.	Bretteville.	2			
955	Lecarpentier Prosper, à Gonfreville-Caillot.		N° 3. 8e A.	Marne.	Vattetot-sous-Beaumont.	2			
956	Rose Valère, à Oudalle.		N°s 83-84. 8e B.		St Aubin-Routot.	2			
957	Lheureux Albert, à Lammerville.		N° 33. 8e A. Polyg. B.		Lammerville.	2			
958	Lefebvre Elise, à St Aubin-Celloville.		N°s 303, 306-307. 8e B.	Argile.	St Aubin-Celloville.	2			
959	Gosse Ambroise, à Cressy.		N° 409. 8e A.	Marne.	Cressy.	2			
960	Anquetil, à Beaunay.		N° 199. 8e B.		Beaunay.	2			
961	Duval Guillaume, à Etainpuis.		N° 37. 8e D.		Etainpuis.	2			
962	Lulague, à Offranville.	Simon Fgois, à Offranville.	N° 37bis. 8e B.		Offranville.	2			
963	Guébert Albert, à Cottévrard.	Le même.	N° 9. 8e B.		Cottévrard.	2			
964	Durand, à Clères.		N° 192. 8e B.		Clères.	2			
965	Sanson Elisée, à Ocqueville.		N° 151. 8e C.		Ocqueville.	2			
966	Leblic, à Ectot-les-Baons.		N° 174. 8e B		Ectot-les-Baons.	2			
967	Duthil Louis, à la Feuillie.		N° 16. 8e J.		La Feuillie.	2			
968	Vve Lemonnier, à Bréauté.		N° 204. 8e A.		Bornambusc.	2			
969	Bimont Victor, à St Victor-l'Abbaye.		N° 81. 8e A.		St Maclou de Folleville.	2			
970	Pigné Jean, à Beaunay.		Beaunay.		Beaunay.	2			
971	Durand Urbain, à Critot.		N° 22. 8e A.		Critot.	2			
972	d'Hugleville, à Bourdainville.		N° 9. 8e A.		Bourdainville.	2			

OBSERVATIONS.

80

Indice n° : 76063-306

Localisation

Département : 76 - Seine-Maritime

Commune : Beauval-en-Caux

Repères locaux

Hameau/Lieu-dit :

Autre (route, chemin...) :

Coordonnées

Système :

Orig. report carto :

x :

y :

Précision :

Type de Report : *Non localisable*

Contexte

Geomorphologique :

Source(s) de l'information

Nouvel indice / RICS initial :Alise / - / août 2012

Archives (Cf. fiche(s) détaillée(s) page(s) suivante(s))

Départementales || Réf.: 8S16 | Section: ?? | Parcelle: ?? | || Date: 1890 |

Témoignages

Photo aérienne

Terrain

- ☐ Effondrement
- ☐ Affaissement-dépression
- ☐ Zone remblayée
- ☐ Puits
- ☐ Entrée à flanc de coteaux (cavage)
- ☐ Arbre isolé
- ☐ Autre :
- ☐ Aucun

Géométrie :

- ☐ Circulaire — Diamètre (m) # — Profondeur max (m) #
- ☐ Quelconque — Longueur min (m) # — Longueur max (m) #

Observations

Origine probable de l'indice

Type

- ☑ Carrière souterraine
- ☐ Carrière à ciel ouvert
- ☐ Carrière type inconnu
- ☐ Karstique (Naturel)
- ☐ Indéterminé
- ☐ Puits à eau

Matière extraite

- ☑ Marne
- ☐ Pierre de taille
- ☐ Cailloux
- ☐ Argile
- ☐ Sable

Commentaires

Explor-e 2024 : document d'archives a priori non initialement identifié par Alise qui ne semble pas avoir analysé la série 8S16 lors du RICS initial - Marnière avérée mais non localisable

Indice 76063-306 / Détail document d'archives anciennes

Origine du document

Archives départementales

Cote : 8S16

Elements extraits

Date du document : 1890

Type ouvrage : Marnière souterraine

Déclarant : LORPIEL

Locataire ou fermier :

Propriétaire :

Elements de localisation

Plan de localisation : *Echelle :*

Lieu-dit :

Cadastre de référence : Napoléonien

Référence parcellaire : *Section :* ?? *Parcelle :* ??

Autre information :

Observations : Délégués à la sécurité des mineurs - liste des exploitations dispensées de délégués // Beaunay - Fusion de Beaunay et Sainte Geneviève en Caux en 1826 // Numéro d'ordre 452 // 2 ouvriers

Elements de dimensionnement déclarés

Plan d'extension : *Echelle :*

Caractéristiques puits : *Profondeur* */ Diamètre* */ Maçonné*

Volume exploité :

Nombre d'étage(s) :

Chambres(s) :

Observations :

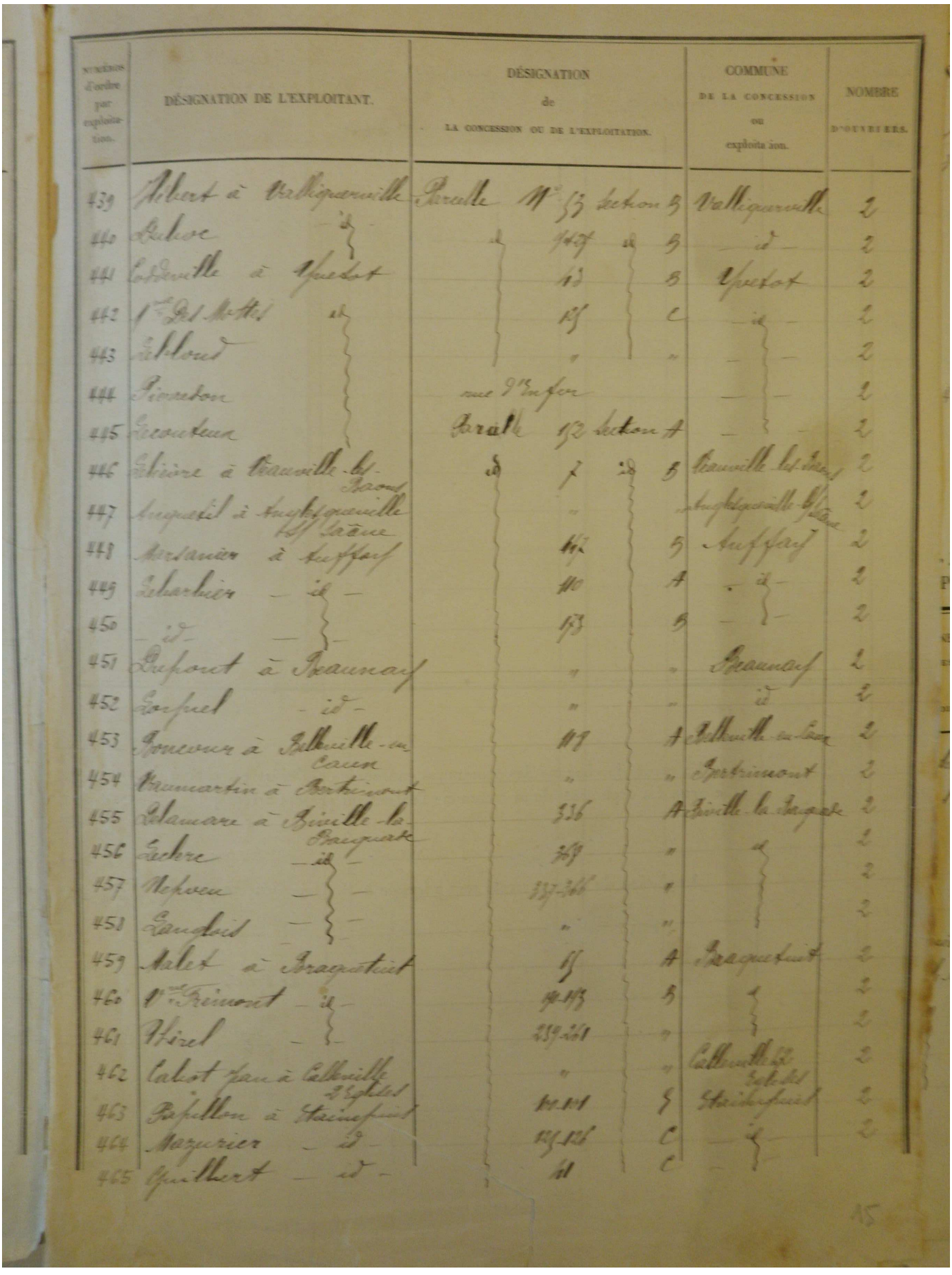

NUMÉROS d'ordre par exploitation.	DÉSIGNATION DE L'EXPLOITANT.	DÉSIGNATION de LA CONCESSION OU DE L'EXPLOITATION.	COMMUNE DE LA CONCESSION ou exploitation.	NOMBRE D'OUVRIERS.
439	Hébert à Valliquerville	Paralle 11e 53 section B	Valliquerville	2
440	Lebrec — id —	id 1437 id B	— id —	2
441	Coddeville à Yvetot	13 B	Yvetot	2
442	1re Rue Motte id	135 C	— id —	2
443	Lebreton	" "	— —	2
444	Pierredon	rue 9e Impasse	— —	2
445	Lecouteux	Paralle 12 section A	— —	2
446	Lebrère à Beaumesnil-le-Haut	id 1 id B	Beaumesnil-le-Haut	2
447	Lupuchil à Anglesqueville-la-Bras-Long	"	Anglesqueville-la-Bras-Long	2
448	Mersanier à Auffay	42 B	Auffay	2
449	Lebarbier — id —	110 A	— id —	2
450	— id — — —	153 B	— —	2
451	Dupont à Beaunay	" "	Beaunay	2
452	Lenfant — id —	" "	id	2
453	Lemercier à Calleville-les-Deux-Eglises	119 A	Calleville-les-Deux-Eglises	2
454	Beaumartin à Bertrimont	" "	Bertrimont	2
455	Delamare à Bivilleville-la-Rue-Grande	336 A	Bivilleville-la-Rue-Grande	2
456	Leclerc — id —	369 "	id	2
457	Neveu — —	337-366 "	— —	2
458	Langlois — —	" "	— —	2
459	Delest à Braquetuit	45 A	Braquetuit	2
460	1re Bertrimont — id —	99-113 B	— —	2
461	Hérel — —	259-261 "	— —	2
462	Cabot jeune à Calleville-les-Deux-Eglises	" "	Calleville-les-Deux-Eglises	2
463	Papillon à Steinsetfest	99-101 G	Steinsetfest	2
464	Mazurier — id —	125-126 C	— id —	2
465	Quilbert — id —	61 C	— —	2

NUMÉROS d'ordre par concession ou exploitation. 1	DÉSIGNATION ET ADRESSE DE L'EXPLOITANT. 2	NOM ET ADRESSE DU REPRÉSENTANT. 3	DÉSIGNATION DE LA CONCESSION. 4	DÉSIGNATION ou NATURE DE LA MINIÈRE ou carrière. 5	COMMUNES du LIEU DE L'EXPLOITATION. 6	NOMBRE d'ouvriers. 7	MOTIFS DE LA DISPENSE PROPOSÉE par l'ingénieur ordinaire. 8	OBSERVATIONS et PROPOSITIONS DE L'INGÉNIEUR EN CHEF. 9	DÉCISION du PRÉFET. 10
451	Dupont à Beaunay	le même	Parcelle N° " Section "	Marnière	Beaunay	2	Faible importance de l'exploitation –	avis conforme	
452	Loupel – id –	id	id " "	id	– id –	2			
453	Boncour à Belleville-en-Caux		118 A		Belleville-en-Caux	2			
454	Vaumartin à Bertrimont		" "		Bertrimont	2			
455	Delamare à Biville-la-Baignade		336 A		Biville-la-Baignade	2			
456	Lebleri id		368 "		id	2			
457	Nepveu		337 et 366 "			2			
458	Langlois		" "			2			
459	Malet à Braquetuit		65 A		Braquetuit	2			
460	Vve Frémont – id –		N° 1/10 à 193 B		id	2			
461	Thiriel –		239 et 261 "			2			
462	Cabot Jean à Calleville 2 églises		" "		Calleville 2 Eglises	2			
463	Papillon à Etainpuis		100 et 101 E		Etainpuis	2			
464	Mazurier id		125 et 126 C		id	2			
465	Guilbert Hippolyte		41 C			2			
466	Anquetil à Anglesqueville		" "		Eurville	2			
467	Caudebec Nicolas à Fresnay le long		1 A		Fresnay-le-long	2			
468	Dehaye – id –		65 A		id	2			
469	Dufour télémaque – id –		29 B			2			
470	Folatre Jean à Imbleville		" "		Imbleville	2			
471	Poulain à Montreuil-en-Caux		55 A		Montreuil-en-Caux	2			
472	Jules Marcenier à St Denis s/Scie		204 "		St Denis s/Scie	2			
473	Delarue Emile à St Maclou-de-Folleville		61 F		St Maclou-de-Folleville	2			
474	Burette Charles – id –		97 A		id	2			

OBSERVATIONS.

167

Indice n° : 76063-307

Indice issu des archives - non visible sur le terrain (localisé et de grandes dimensions - plans)

Localisation

Département : 76 - Seine-Maritime

Commune : Beauval-en-Caux

Repères locaux

Hameau/Lieu-dit :

Autre (route, chemin...) :

Coordonnées

Système :

Orig. report carto : *Cadastre Napo non corrigé*

x :

y :

Précision :

Type de Report : *Aire limitée*

Contexte

Geomorphologique : *Plateau*

Altitude de la nappe : 90 m

Source : Atlas BRGM 2012 - ME

Source(s) de l'information

Nouvel indice / RICS initial :Alise / - / août 2012

Archives (Cf. fiche(s) détaillée(s) page(s) suivante(s))

Départementales || Réf.: 8S23 | Section: (A) | Parcelle: 152 | || Date: 26/11/1868 |

Témoignages

Photo aérienne

Terrain

- ☐ Effondrement
- ☐ Affaissement-dépression
- ☐ Zone remblayée
- ☐ Puits
- ☐ Entrée à flanc de coteaux (cavage)
- ☐ Arbre isolé
- ☐ Autre :
- ☐ Aucun

Géométrie :

- ☐ Circulaire — Diamètre (m) # — Profondeur max (m) #
- ☐ Quelconque — Longueur min (m) # — Longueur max (m) #

Observations

Origine probable de l'indice

Type

- ☑ Carrière souterraine
- ☐ Carrière à ciel ouvert
- ☐ Carrière type inconnu
- ☐ Karstique (Naturel)
- ☐ Indéterminé
- ☐ Puits à eau

Matière extraite

- ☑ Marne
- ☑ Cailloux
- ☐ Sable
- ☐ Pierre de taille
- ☐ Argile

Commentaires

Explor-e 2024 : document d'archives a priori non initialement identifié par Alise qui ne semble pas avoir analysé la série 8S23 lors du RICS initial (double déclaration) // Plan schématique : représentation sous forme d'une aire limitée - la forme de la parcelle permet de valider qu'il s'agit de la parcelle "A152"

Indice 76063-307 / Détail document d'archives anciennes

Origine du document	*Archives départementales*	
	Cote :	**8S23**
Elements extraits	*Date du document :*	**26/11/1868**
	Type ouvrage :	**Marnière souterraine**
	Déclarant :	**(illisible)**
	Locataire ou fermier :	
	Propriétaire :	
Elements de localisation	*Plan de localisation :*	**OUI** *Echelle :*
	Lieu-dit :	**Hameau de Scocquentot**
	Cadastre de référence :	**Napoléonien**
	Référence parcellaire :	*Section :* **(A)** *Parcelle :* **152**
	Autre information :	
	Observations :	**Déclaration d'ouverture de 2 marnières au hameau de Socquentot - parcelles 152 et 215 // Beaunay - Fusion de Beaunay et Sainte Geneviève en Caux en 1826 // Numéro d'ordre 452 // 2 ouvriers**
Elements de dimensionnement déclarés	*Plan d'extension :*	*Echelle :*
	Caractéristiques puits :	*Profondeur* */ Diamètre* */ Maçonné*
	Volume exploité :	
	Nombre d'étage(s) :	
	Chambres(s) :	
	Observations :	

le 3 janvier 68 à l'ingr. des mines.

N° 648.

Beaunay, le 26 Nov. 1868

Monsieur le Maire

J'ai l'honneur de vous informer que je dois exploiter deux marnières sur la ferme de Socquentot, Cne de Beaunay, dans les pièces de terre portées au plan cadastral dont je joins un plan ci-contre sous les nos 152 et 215.
Je vous prie de bien vouloir en donner avis à Monsieur le Sous Préfet, afin de me conformer aux réglemens prescrits pour cette sorte de travaux.

Veuillez agréer, Monsieur le Maire, l'assurance de mon très humble respect

Votre serviteur

E. Rozé Belle Isle

A Monsieur le Sous-Préfet de Dieppe

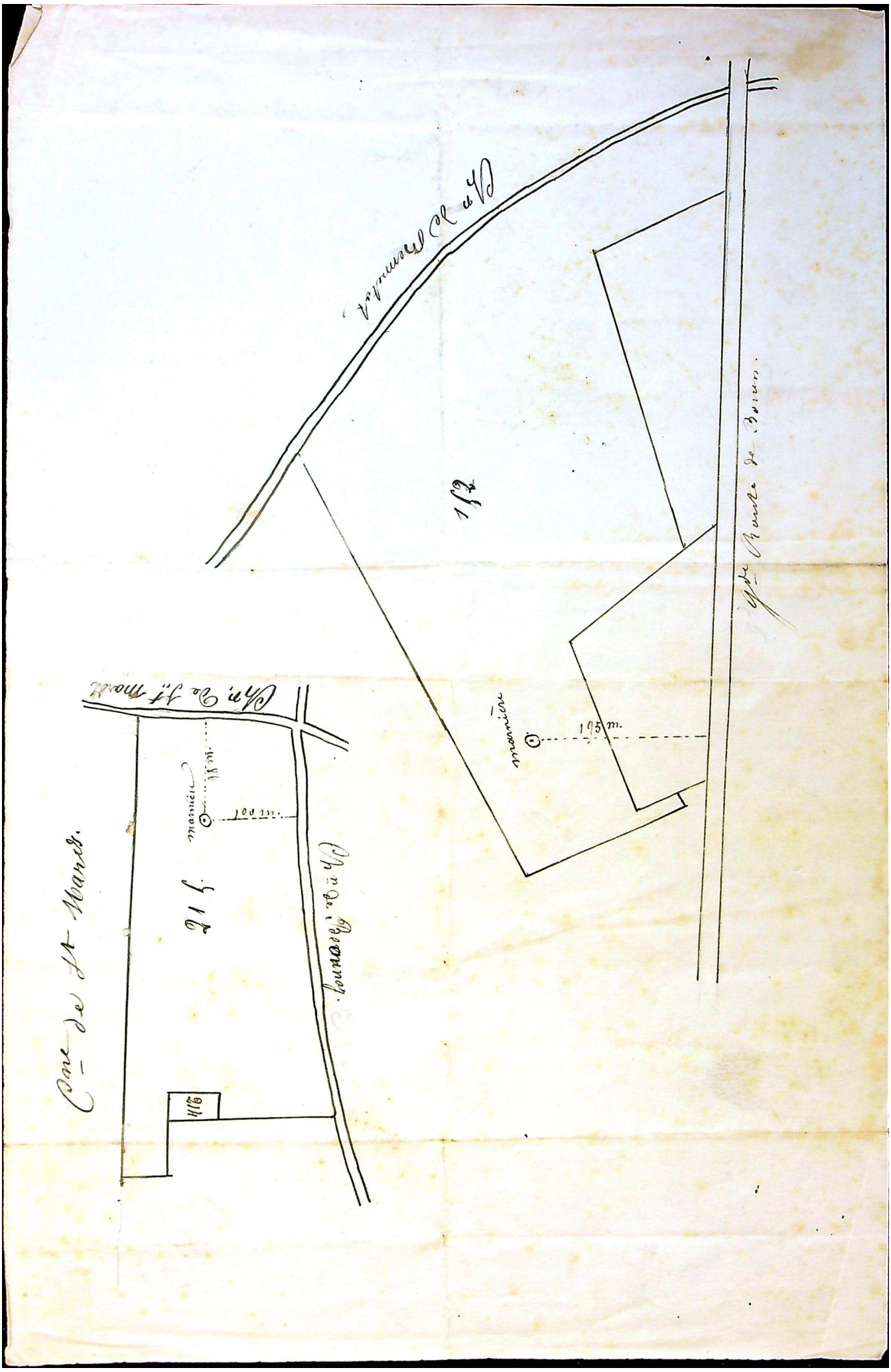
Cne de St Marcs.
Chn de St Marcs
Chn de Bonnaz.
Chn de Remelet
Gde Route de Bonn.
mamière
195 m.
mamière
100 m.
98 m.
212
412
152

Indice n° : 76063-308

Indice issu des archives - non visible sur le terrain (localisé et de grandes dimensions - plans)

Localisation

Département : 76 - Seine-Maritime

Commune : Beauval-en-Caux

Repères locaux

Hameau/Lieu-dit :

Autre (route, chemin...) :

Coordonnées

Système :

Orig. report carto : *Cadastre Napo non corrigé*

x :

y :

Précision :

Type de Report : *Aire limitée*

Contexte

Geomorphologique : *Plateau*

Altitude de la nappe : 90 m

Source : Atlas BRGM 2012 - ME

Source(s) de l'information

Nouvel indice / RICS initial :Alise / - / août 2012

Archives (Cf. fiche(s) détaillée(s) page(s) suivante(s))

Départementales || Réf.: 8S23 | Section: (A) | Parcelle: 215 | || Date: 26/11/1868 |

Témoignages

Photo aérienne

Terrain

- ☐ Effondrement
- ☐ Affaissement-dépression
- ☐ Zone remblayée
- ☐ Puits
- ☐ Entrée à flanc de coteaux (cavage)
- ☐ Arbre isolé
- ☐ Autre :
- ☐ Aucun

Géométrie :

- ☐ Circulaire — Diamètre (m) # — Profondeur max (m) #
- ☐ Quelconque — Longueur min (m) # — Longueur max (m) #

Observations

Origine probable de l'indice

Type

- ☑ Carrière souterraine
- ☐ Carrière à ciel ouvert
- ☐ Carrière type inconnu
- ☐ Karstique (Naturel)
- ☐ Indéterminé
- ☐ Puits à eau

Matière extraite

- ☑ Marne
- ☐ Pierre de taille
- ☐ Cailloux
- ☐ Argile
- ☐ Sable

Commentaires

Explor-e 2024 : document d'archives a priori non initialement identifié par Alise qui ne semble pas avoir analysé la série 8S23 lors du RICS initial (double déclaration) // Plan schématique : représentation sous forme d'une aire limitée. La forme de la parcelle permet de valider qu'il s'agit de la parcelle "A215"

Indice 76063-308 / Détail document d'archives anciennes

Origine du document	*Archives départementales*	
	Cote :	**8S23**
Elements extraits	*Date du document :*	**26/11/1868**
	Type ouvrage :	**Marnière souterraine**
	Déclarant :	**(illisible)**
	Locataire ou fermier :	
	Propriétaire :	
Elements de localisation	*Plan de localisation :*	**OUI** *Echelle :*
	Lieu-dit :	**Hameau de Scocquentot**
	Cadastre de référence :	**Napoléonien**
	Référence parcellaire :	*Section :* **(A)** *Parcelle :* **215**
	Autre information :	
	Observations :	**Déclaration d'ouverture de 2 marnières au hameau de Socquentot - parcelles 152 et 215 // Beaunay - Fusion de Beaunay et Sainte Geneviève en Caux en 1826**
Elements de dimensionnement déclarés	*Plan d'extension :*	*Echelle :*
	Caractéristiques puits :	*Profondeur* */ Diamètre* */ Maçonné*
	Volume exploité :	
	Nombre d'étage(s) :	
	Chambres(s) :	
	Observations :	

le 3 janvier 68 à l'ingr. des mines.

N° 648.

Beaunay, le 26 Nov. 1868

Monsieur le Maire

J'ai l'honneur de vous informer que je dois exploiter deux marnières sur la ferme de Socquentot, c^ne de Beaunay, dans les pièces de terre portées au plan cadastral dont je joins un plan ci-contre sous les n°s 152 et 215.
Je vous prie de bien vouloir en donner avis à Monsieur le Sous Préfet, afin de me conformer aux réglemens prescrits pour cette sorte de travaux.

Veuillez agréer, Monsieur le Maire, l'assurance de mon très humble respect

Votre serviteur

E. Rozé Belle Isle

A Monsieur le Sous-Préfet de Dieppe

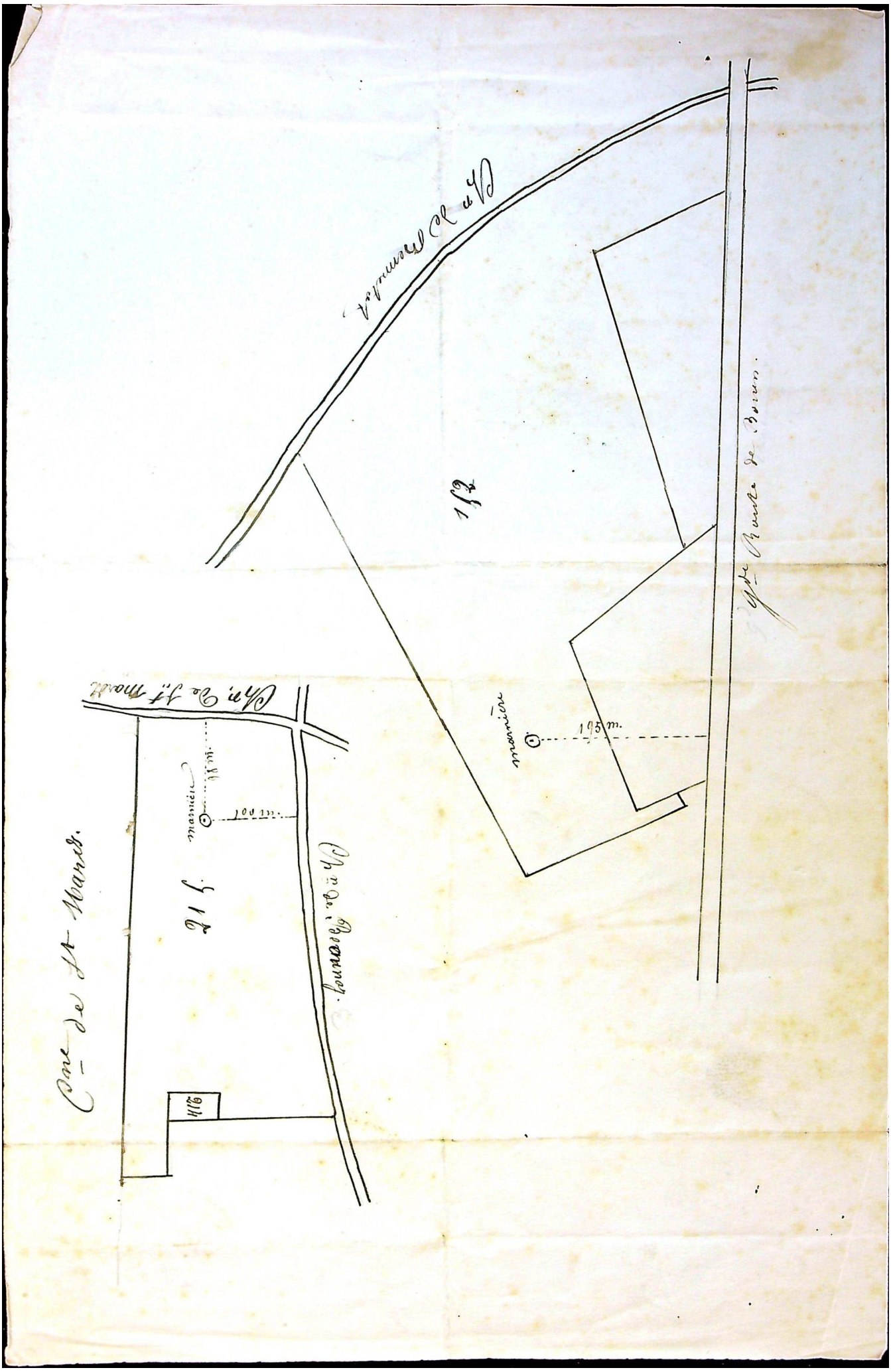
Cne de St Mards.
Chn de St Mards
Chn de Bonnaz.
Chn de Remelet
Gde Route de Bonn.
mamière
195 m.
100 m.
98 m.
212
412
152

Indice n° : 76063-309

Indice issu des archives - non visible sur le terrain (localisé et de grandes dimensions - plans)

Localisation

Département : 76 - Seine-Maritime

Commune : Beauval-en-Caux

Repères locaux

Hameau/Lieu-dit :

Autre (route, chemin...) :

Coordonnées

Système :

Orig. report carto : *Cadastre Napo non corrigé*

x :

y :

Précision :

Type de Report : *Aire limitée*

Contexte

Geomorphologique : *Plateau*

Altitude de la nappe : 90 m

Source : Atlas BRGM 2012 - ME

Source(s) de l'information

Nouvel indice / RICS initial :Alise / - / août 2012

Archives (Cf. fiche(s) détaillée(s) page(s) suivante(s))

Départementales || Réf.: 8S23 | Section: A | Parcelle: 213 | || Date: 28/12/1867 |

Témoignages

Photo aérienne

Terrain

- ☐ Effondrement
- ☐ Affaissement-dépression
- ☐ Zone remblayée
- ☐ Puits
- ☐ Entrée à flanc de coteaux (cavage)
- ☐ Arbre isolé
- ☐ Autre :
- ☐ Aucun

Géométrie :

- ☐ Circulaire — Diamètre (m) # — Profondeur max (m) #
- ☐ Quelconque — Longueur min (m) # — Longueur max (m) #

Observations

Origine probable de l'indice

Type

- ☑ Carrière souterraine
- ☐ Carrière à ciel ouvert
- ☐ Carrière type inconnu
- ☐ Karstique (Naturel)
- ☐ Indéterminé
- ☐ Puits à eau

Matière extraite

- ☑ Marne
- ☐ Pierre de taille
- ☐ Cailloux
- ☐ Argile
- ☐ Sable

Commentaires

Explor-e 2024 : document d'archives a priori non initialement identifié par Alise qui ne semble pas avoir analysé la série 8S23 lors du RICS initial (déclaration multiple : 6 marnières / 2 parcelles) // Plan schématique : r représentation sous forme d'une aire limitée de 20m de rayon.

Indice 76063-309 / Détail document d'archives anciennes

Origine du document

Archives départementales

Cote : **8S23**

Elements extraits

Date du document : **28/12/1867**

Type ouvrage : **Marnière souterraine**

Déclarant : **(illisible)**

Locataire ou fermier :

Propriétaire :

Elements de localisation

Plan de localisation : **OUI** *Echelle :*

Lieu-dit : **Hameau de Scocquentot**

Cadastre de référence : **Napoléonien**

Référence parcellaire : *Section :* **A** *Parcelle :* **213**

Autre information :

Observations : **Déclaration simultanée d'ouverture de 6 marnières au hameau de Socquentot - parcelles A213 et A153 // Beaunay - Fusion de Beaunay et Sainte Geneviève en Caux en 1826 // Marnières (en fait le puits) rebouchées dès les travaux de marnage achevés // ICS correspondant au puits localisé à 115m sur la parcelle A213**

Elements de dimensionnement déclarés

Plan d'extension : *Echelle :*

Caractéristiques puits : *Profondeur* */ Diamètre* */ Maçonné*

Volume exploité :

Nombre d'étage(s) :

Chambres(s) :

Observations :

le 3 Janvier 68 à l'Insp. des Mines

N° 455.

Beaunay, 28 Décembre 1867

Monsieur le Sous-Préfet

J'ai l'honneur de vous informer que j'ai l'intention de faire ouvrir plusieurs marnières sur la ferme que j'exploite à Socquentot c^ne de Beaunay, dans la pièce de terre portée au plan cadastral sous le n° 213 de la section A, dont le plan est d'autre part.

Les marnières seront rebouchées aussitôt après l'opération du marnage. Ces travaux devant être exécutés immédiatement, j'ai, Monsieur le Sous-Préfet, l'honneur de vous demander l'autorisation exigée en cette circonstance.

J'ai l'honneur d'être, de Monsieur le Sous-Préfet, le très humble serviteur

E. Rozé Belle Isle

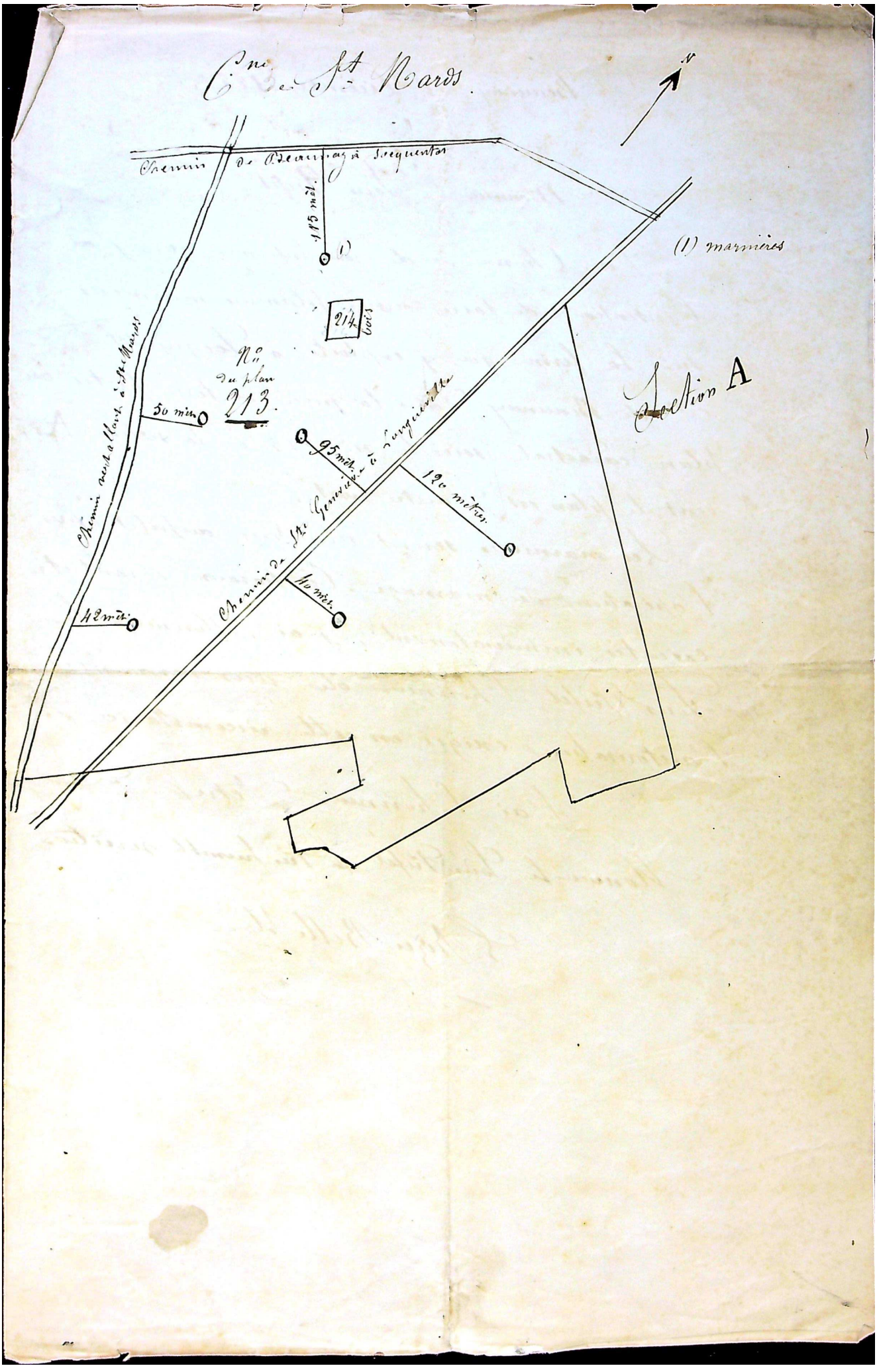
Cne de St Nards
N
Chemin de Beaumay à Sequentes
115 mèt.
(1)
(1) marnières
214
bois
No du plan
213
Section A
50 mèt.
95 mèt.
120 mètres
Chemin de Ste Geneviève à Longueville
Chemin vert allant à St Nards
40 mèt.
42 mèt.

Indice n° : 76063-310

Indice issu des archives - non visible sur le terrain (localisé et de grandes dimensions - plans)

Localisation

Département : 76 - Seine-Maritime

Commune : Beauval-en-Caux

Repères locaux

Hameau/Lieu-dit :

Autre (route, chemin...) :

Coordonnées

Système :

Orig. report carto : *Cadastre Napo non corrigé*

x :

y :

Précision :

Type de Report : *Aire limitée*

Contexte

Geomorphologique : *Plateau*

Altitude de la nappe : 90 m

Source : Atlas BRGM 2012 - ME

Source(s) de l'information

Nouvel indice / RICS initial :Alise / - / août 2012

Archives (Cf. fiche(s) détaillée(s) page(s) suivante(s))

Départementales || Réf.: 8S23 | Section: A | Parcelle: 213 | || Date: 28/12/1867 |

Témoignages

Photo aérienne

Terrain

- ☐ Effondrement
- ☐ Affaissement-dépression
- ☐ Zone remblayée
- ☐ Puits
- ☐ Entrée à flanc de coteaux (cavage)
- ☐ Arbre isolé
- ☐ Autre :
- ☐ Aucun

Géométrie :

- ☐ Circulaire — Diamètre (m) # — Profondeur max (m) #
- ☐ Quelconque — Longueur min (m) # — Longueur max (m) #

Observations

Origine probable de l'indice

Type

- ☑ Carrière souterraine
- ☐ Carrière à ciel ouvert
- ☐ Carrière type inconnu
- ☐ Karstique (Naturel)
- ☐ Indéterminé
- ☐ Puits à eau

Matière extraite

- ☑ Marne
- ☐ Pierre de taille
- ☐ Cailloux
- ☐ Argile
- ☐ Sable

Commentaires

Explor-e 2024 : document d'archives a priori non initialement identifié par Alise qui ne semble pas avoir analysé la série 8S23 lors du RICS initial (déclaration multiple : 6 marnières / 2 parcelles) // Plan schématique : r représentation sous forme d'une aire limitée de 20m de rayon.

Indice 76063-310 / Détail document d'archives anciennes

Origine du document

Archives départementales

Cote : **8S23**

Elements extraits

Date du document : **28/12/1867**

Type ouvrage : **Marnière souterraine**

Déclarant : **(illisible)**

Locataire ou fermier :

Propriétaire :

Elements de localisation

Plan de localisation : **OUI** *Echelle :*

Lieu-dit : **Hameau de Scocquentot**

Cadastre de référence : **Napoléonien**

Référence parcellaire : *Section :* **A** *Parcelle :* **213**

Autre information :

Observations : **Déclaration simultanée d'ouverture de 6 marnières au hameau de Socquentot - parcelles A213 et A153 // Beaunay - Fusion de Beaunay et Sainte Geneviève en Caux en 1826 // Marnières (en fait le puits) rebouchées dès les travaux de marnage achevés // ICS correspondant au puits localisé à 50m sur la parcelle A213**

Elements de dimensionnement déclarés

Plan d'extension : *Echelle :*

Caractéristiques puits : *Profondeur* */ Diamètre* */ Maçonné*

Volume exploité :

Nombre d'étage(s) :

Chambres(s) :

Observations :

le 3 Janvier 68 à l'Insp. des Mines

N° 455.

Beaunay, 28 Décembre 1867

Monsieur le Sous-Préfet

J'ai l'honneur de vous informer que j'ai l'intention de faire ouvrir plusieurs marnières sur la ferme que j'exploite à Socquentot c^ne de Beaunay, dans la pièce de terre portée au plan cadastral sous le n° 213 de la section A, dont le plan est d'autre part.

Les marnières seront rebouchées aussitôt après l'opération du marnage. Ces travaux devant être exécutés immédiatement, j'ai, Monsieur le Sous-Préfet, l'honneur de vous demander l'autorisation exigée en cette circonstance.

J'ai l'honneur d'être, de Monsieur le Sous-Préfet, le très humble serviteur

E. Rozé Belle Isle

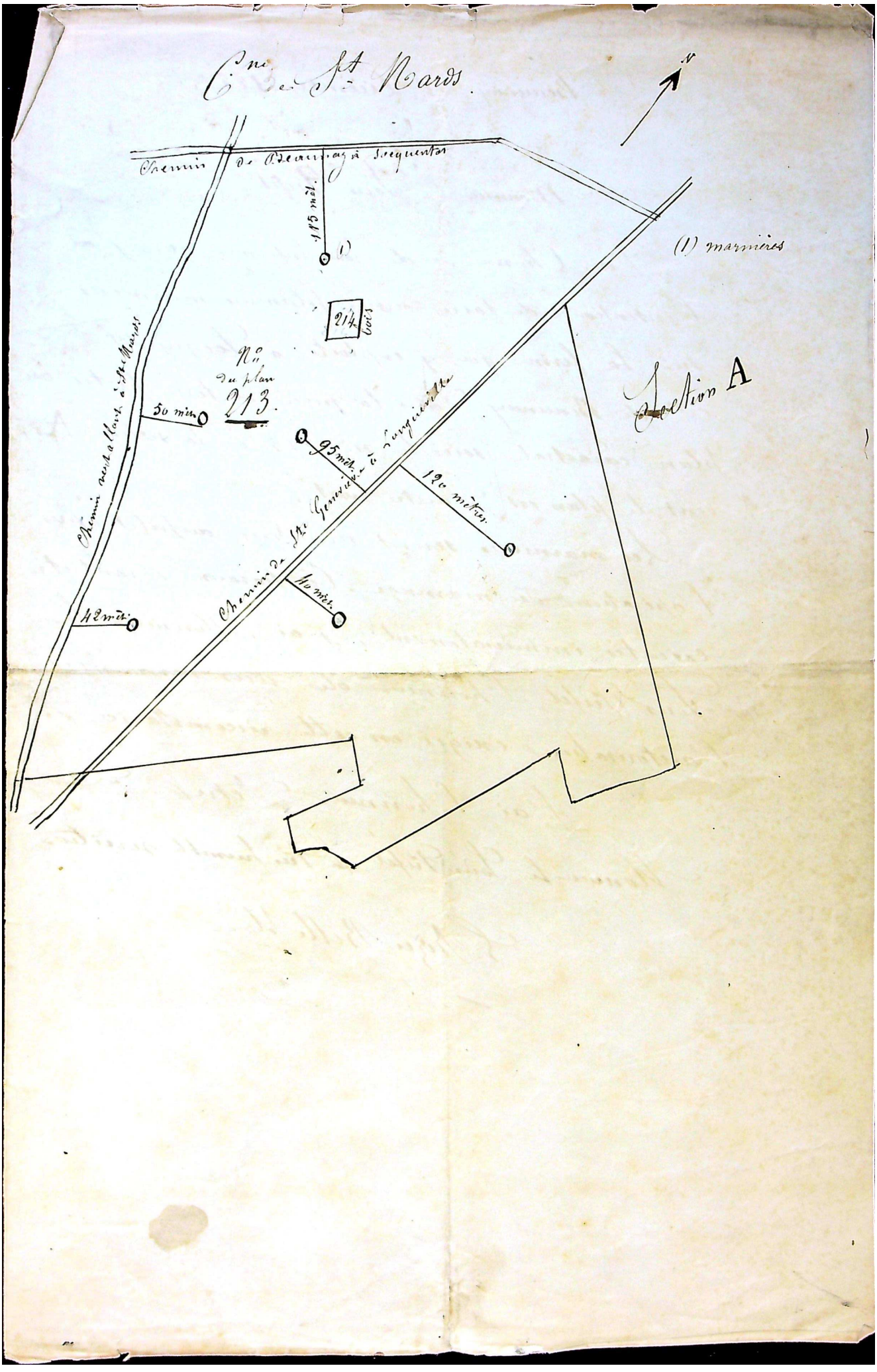
Cne de St Nards
N
Chemin de Beaumaz à Sequentes
115 mèt.
(1)
(1) marnières
214
bois
No du plan
213
Section A
50 mèt.
95 mèt.
120 mètres
Chemin de Ste Geneviève à Longueville
Chemin vert allant à St Nards
40 mèt.
42 mèt.

Indice n° : 76063-311

Indice issu des archives - non visible sur le terrain (localisé et de grandes dimensions - plans)

Localisation

Département : 76 - Seine-Maritime

Commune : Beauval-en-Caux

Repères locaux

Hameau/Lieu-dit :

Autre (route, chemin...) :

Coordonnées

Système :

Orig. report carto : *Cadastre Napo non corrigé*

x :

y :

Précision :

Type de Report : *Aire limitée*

Contexte

Geomorphologique : *Plateau*

Altitude de la nappe : 90 m

Source : Atlas BRGM 2012 - ME

Source(s) de l'information

Nouvel indice / RICS initial :Alise / - / août 2012

Archives (Cf. fiche(s) détaillée(s) page(s) suivante(s))

Départementales || Réf.: 8S23 | Section: A | Parcelle: 213 | || Date: 28/12/1867 |

Témoignages

Photo aérienne

Terrain

- ☐ Effondrement
- ☐ Affaissement-dépression
- ☐ Zone remblayée
- ☐ Puits
- ☐ Entrée à flanc de coteaux (cavage)
- ☐ Arbre isolé
- ☐ Autre :
- ☐ Aucun

Géométrie :

- ☐ Circulaire — Diamètre (m) # — Profondeur max (m) #
- ☐ Quelconque — Longueur min (m) # — Longueur max (m) #

Observations

Origine probable de l'indice

Type

- ☑ Carrière souterraine
- ☐ Carrière à ciel ouvert
- ☐ Carrière type inconnu
- ☐ Karstique (Naturel)
- ☐ Indéterminé
- ☐ Puits à eau

Matière extraite

- ☑ Marne
- ☐ Pierre de taille
- ☐ Cailloux
- ☐ Argile
- ☐ Sable

Commentaires

Explor-e 2024 : document d'archives a priori non initialement identifié par Alise qui ne semble pas avoir analysé la série 8S23 lors du RICS initial (déclaration multiple : 6 marnières / 2 parcelles) // Plan schématique : r représentation sous forme d'une aire limitée de 20m de rayon.

Indice 76063-311 / Détail document d'archives anciennes

Origine du document

Archives départementales

Cote : **8S23**

Elements extraits

Date du document : **28/12/1867**

Type ouvrage : **Marnière souterraine**

Déclarant : **(illisible)**

Locataire ou fermier :

Propriétaire :

Elements de localisation

Plan de localisation : **OUI** *Echelle :*

Lieu-dit : **Hameau de Scocquentot**

Cadastre de référence : **Napoléonien**

Référence parcellaire : *Section :* **A** *Parcelle :* **213**

Autre information :

Observations : **Déclaration simultanée d'ouverture de 6 marnières au hameau de Socquentot - parcelles A213 et A153 // Beaunay - Fusion de Beaunay et Sainte Geneviève en Caux en 1826 // Marnières (en fait le puits) rebouchées dès les travaux de marnage achevés // ICS correspondant au puits localisé à 42m sur la parcelle A213**

Elements de dimensionnement déclarés

Plan d'extension : *Echelle :*

Caractéristiques puits : *Profondeur* */ Diamètre* */ Maçonné*

Volume exploité :

Nombre d'étage(s) :

Chambres(s) :

Observations :

le 3 Janvier 68 à l'hyp. des Mines

N° 455.

Beaunay, 28 Décembre 1867

Monsieur le Sous-Préfet

J'ai l'honneur de vous informer que j'ai l'intention de faire ouvrir plusieurs marnières sur la ferme que j'exploite à Socquentot c^ne de Beaunay, dans la pièce de terre portée au plan cadastral sous le n° 213 de la section A, dont le plan est d'autre part.

Les marnières seront rebouchées aussitôt après l'opération du marnage. Ces travaux devant être exécutés immédiatement, j'ai, Monsieur le Sous-Préfet, l'honneur de vous demander l'autorisation exigée en cette circonstance.

J'ai l'honneur d'être, de Monsieur le Sous-Préfet, le très humble serviteur

E. Rozé Belle Isle

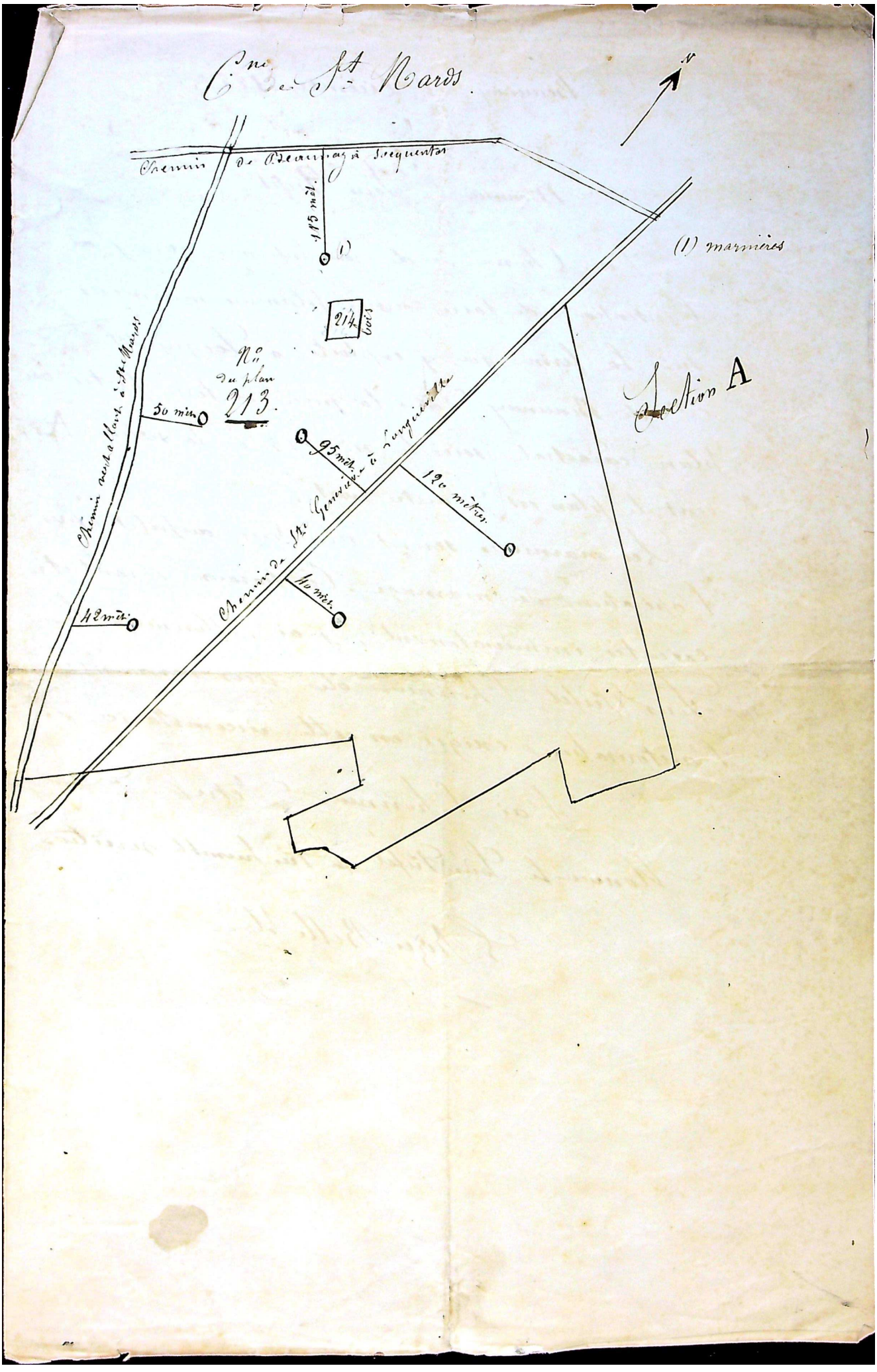
Cne de St Nards
N
Chemin de Beaumaz à Secquentot
115 mèt.
(1)
(1) marnières
214
bois
No du plan
213
Section A
50 mèt.
95 mèt.
120 mètres
Chemin de Ste Geneviève à Longueville
Chemin vert allant à St Nards
40 mèt.
42 mèt.

Indice n° : 76063-312

Indice issu des archives - non visible sur le terrain (localisé et de grandes dimensions - plans)

Localisation

Département : 76 - Seine-Maritime

Commune : Beauval-en-Caux

Repères locaux

Hameau/Lieu-dit :

Autre (route, chemin...) :

Coordonnées

Système :

Orig. report carto : *Cadastre Napo non corrigé*

x :

y :

Précision :

Type de Report : *Aire limitée*

Contexte

Geomorphologique : *Plateau*

Altitude de la nappe : 90 m

Source : Atlas BRGM 2012 - ME

Source(s) de l'information

Nouvel indice / RICS initial :Alise / - / août 2012

Archives (Cf. fiche(s) détaillée(s) page(s) suivante(s))

Départementales || Réf.: 8S23 | Section: A | Parcelle: 213 | || Date: 28/12/1867 |

Témoignages

Photo aérienne

Terrain

- ☐ Effondrement
- ☐ Affaissement-dépression
- ☐ Zone remblayée
- ☐ Puits
- ☐ Entrée à flanc de coteaux (cavage)
- ☐ Arbre isolé
- ☐ Autre :
- ☐ Aucun

Géométrie :

- ☐ Circulaire — Diamètre (m) # — Profondeur max (m) #
- ☐ Quelconque — Longueur min (m) # — Longueur max (m) #

Observations

Origine probable de l'indice

Type

- ☑ Carrière souterraine
- ☐ Carrière à ciel ouvert
- ☐ Carrière type inconnu
- ☐ Karstique (Naturel)
- ☐ Indéterminé
- ☐ Puits à eau

Matière extraite

- ☑ Marne
- ☐ Pierre de taille
- ☐ Cailloux
- ☐ Argile
- ☐ Sable

Commentaires

Explor-e 2024 : document d'archives a priori non initialement identifié par Alise qui ne semble pas avoir analysé la série 8S23 lors du RICS initial (déclaration multiple : 6 marnières / 2 parcelles) // Plan schématique : r représentation sous forme d'une aire limitée de 20m de rayon.

Indice 76063-312 / Détail document d'archives anciennes

Origine du document

Archives départementales

Cote : **8S23**

Elements extraits

Date du document : **28/12/1867**

Type ouvrage : **Marnière souterraine**

Déclarant : **(illisible)**

Locataire ou fermier :

Propriétaire :

Elements de localisation

Plan de localisation : **OUI** *Echelle :*

Lieu-dit : **Hameau de Scocquentot**

Cadastre de référence : **Napoléonien**

Référence parcellaire : *Section :* **A** *Parcelle :* **213**

Autre information :

Observations : **Déclaration simultanée d'ouverture de 6 marnières au hameau de Socquentot - parcelles A213 et A153 // Beaunay - Fusion de Beaunay et Sainte Geneviève en Caux en 1826 // Marnières (en fait le puits) rebouchées dès les travaux de marnage achevés // ICS correspondant au puits localisé à 95m sur la parcelle A213**

Elements de dimensionnement déclarés

Plan d'extension : *Echelle :*

Caractéristiques puits : *Profondeur* */ Diamètre* */ Maçonné*

Volume exploité :

Nombre d'étage(s) :

Chambres(s) :

Observations :

le 3 Janvier 68 à l'Insp. des Mines

N° 455.

Beaunay, 28 Décembre 1867

Monsieur le Sous-Préfet

J'ai l'honneur de vous informer que j'ai l'intention de faire ouvrir plusieurs marnières sur la ferme que j'exploite à Socquentot c^ne de Beaunay, dans la pièce de terre portée au plan cadastral sous le n° 213 de la section A, dont le plan est d'autre part.

Les marnières seront rebouchées aussitôt après l'opération du marnage. Ces travaux devant être exécutés immédiatement, j'ai, Monsieur le Sous-Préfet, l'honneur de vous demander l'autorisation exigée en cette circonstance.

J'ai l'honneur d'être, de Monsieur le Sous-Préfet, le très humble serviteur

E. Rozé Belle Isle

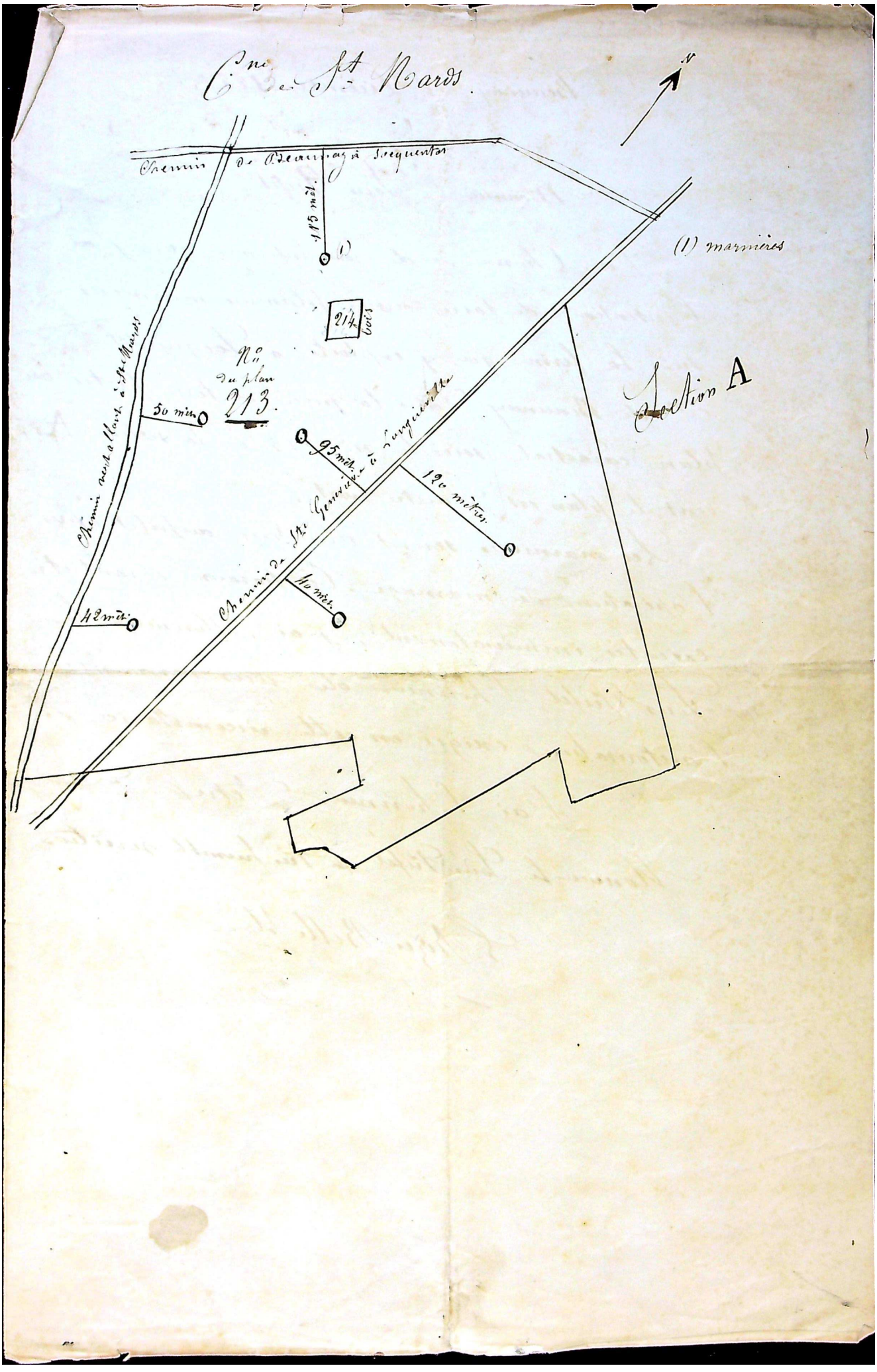
Cne de St Nards
N
Chemin de Beaumay à Sequentes
115 mèt.
(1)
(1) marnières
214
bois
No du plan
213
Section A
50 mèt.
95 mèt.
120 mètres
Chemin de Ste Geneviève à Longueville
Chemin vert allant à St Nards
40 mèt.
42 mèt.

Indice n° : 76063-313

Indice issu des archives - sans localisation précise (parcelle "napoléonienne")

Localisation

Département : 76 - Seine-Maritime

Commune : Beauval-en-Caux

Repères locaux

Hameau/Lieu-dit :

Autre (route, chemin...) :

Coordonnées

Système :

Orig. report carto : *Cadastre Napo non corrigé*

x :

y :

Précision :

Type de Report : *Aire limitée*

Contexte

Geomorphologique : *Plateau*

Altitude de la nappe : 90 m

Source : Atlas BRGM 2012 - ME

Source(s) de l'information

Nouvel indice / RICS initial :Alise / - / août 2012

Archives (Cf. fiche(s) détaillée(s) page(s) suivante(s))

Départementales || Réf.: 8S23 | Section: A | Parcelle: 153 | || Date: 28/12/1867 |

Témoignages

Photo aérienne

Terrain

- ☐ Effondrement
- ☐ Affaissement-dépression
- ☐ Zone remblayée
- ☐ Puits
- ☐ Entrée à flanc de coteaux (cavage)
- ☐ Arbre isolé
- ☐ Autre :
- ☐ Aucun

Géométrie :

- ☐ Circulaire — Diamètre (m) # — Profondeur max (m) #
- ☐ Quelconque — Longueur min (m) # — Longueur max (m) #

Observations

Origine probable de l'indice

Type

- ☑ Carrière souterraine
- ☐ Carrière à ciel ouvert
- ☐ Carrière type inconnu
- ☐ Karstique (Naturel)
- ☐ Indéterminé
- ☐ Puits à eau

Matière extraite

- ☑ Marne
- ☐ Pierre de taille
- ☐ Cailloux
- ☐ Argile
- ☐ Sable

Commentaires

Explor-e 2024 : document d'archives a priori non initialement identifié par Alise qui ne semble pas avoir analysé la série 8S23 lors du RICS initial (déclaration multiple : 6 marnières / 2 parcelles) // Plan schématique : r représentation sous forme d'une aire limitée de 20m de rayon.

Indice 76063-313 / Détail document d'archives anciennes

Origine du document

Archives départementales

Cote : **8S23**

Elements extraits

Date du document : **28/12/1867**

Type ouvrage : **Marnière souterraine**

Déclarant : **(illisible)**

Locataire ou fermier :

Propriétaire :

Elements de localisation

Plan de localisation : **OUI** *Echelle :*

Lieu-dit : **Hameau de Scocquentot**

Cadastre de référence : **Napoléonien**

Référence parcellaire : *Section :* **A** *Parcelle :* **153**

Autre information :

Observations : **Déclaration simultanée d'ouverture de 6 marnières au hameau de Socquentot - parcelles A213 et A153 // Beaunay - Fusion de Beaunay et Sainte Geneviève en Caux en 1826 // Marnières (en fait le puits) rebouchées dès les travaux de marnage achevés // ICS correspondant au puits localisé à 120m sur la parcelle A153**

Elements de dimensionnement déclarés

Plan d'extension : *Echelle :*

Caractéristiques puits : *Profondeur* */ Diamètre* */ Maçonné*

Volume exploité :

Nombre d'étage(s) :

Chambres(s) :

Observations :

le 3 Janvier 68 à l'hyp. des Mines

N° 455.

Beaunay, 28 Décembre 1867

Monsieur le Sous-Préfet

J'ai l'honneur de vous informer que j'ai l'intention de faire ouvrir plusieurs marnières sur la ferme que j'exploite à Socquentot c^ne de Beaunay, dans la pièce de terre portée au plan cadastral sous le n° 213 de la section A, dont le plan est d'autre part.

Les marnières seront rebouchées aussitôt après l'opération du marnage. Ces travaux devant être exécutés immédiatement, j'ai, Monsieur le Sous-Préfet, l'honneur de vous demander l'autorisation exigée en cette circonstance.

J'ai l'honneur d'être, de Monsieur le Sous-Préfet, le très humble serviteur

E. Rozé Belle Isle

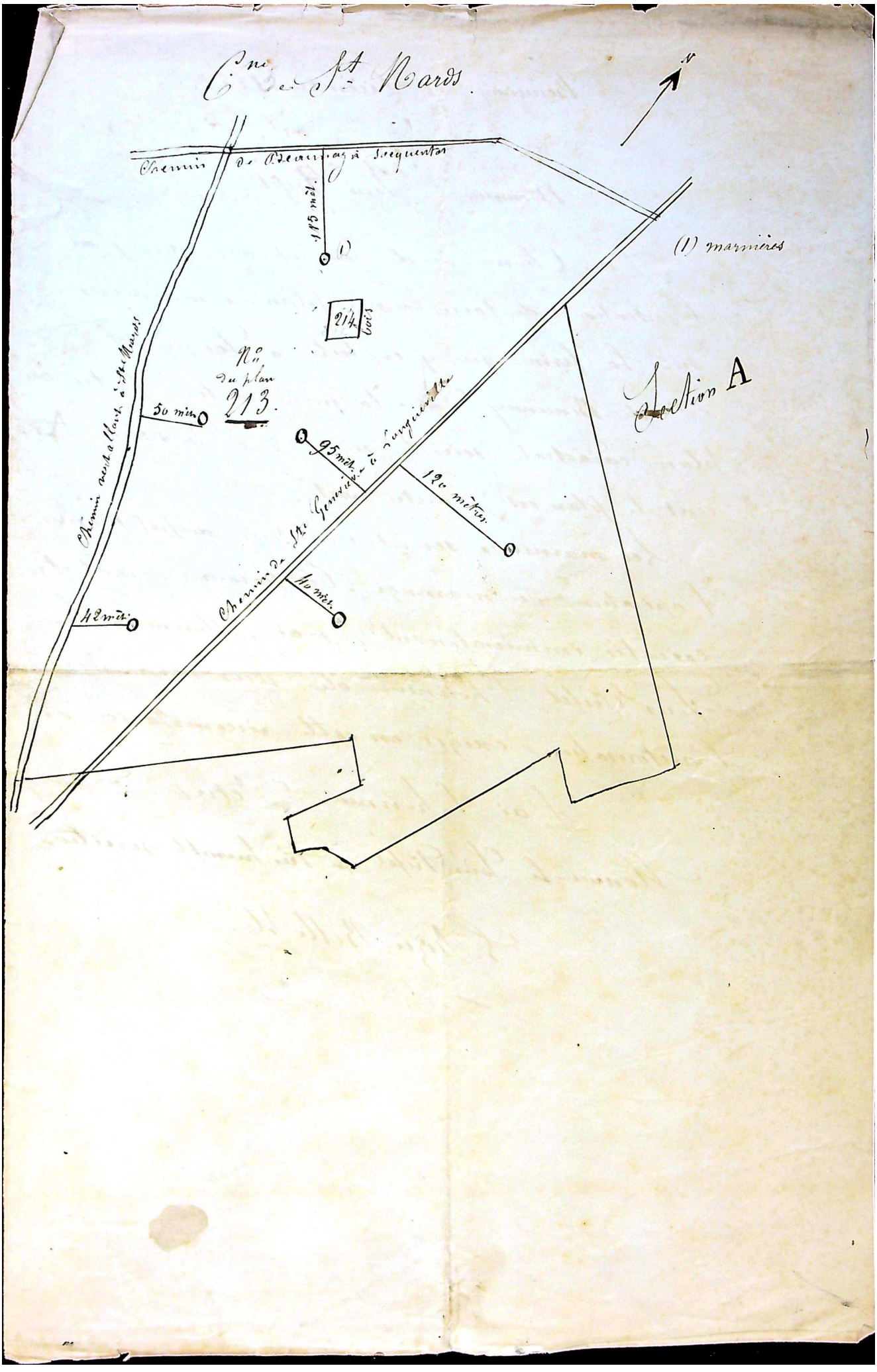
Cne de St Nards
N
Chemin de Beaumaz à Secquentot
115 mèt.
(1)
(1) marnières
214
bois
No du plan
213
Section A
50 mèt.
95 mèt.
120 mètres
Chemin de Ste Geneviève à Longueville
Chemin vert allant à St Nards
40 mèt.
42 mèt.

Indice n° : 76063-314

Indice issu des archives - sans localisation précise (parcelle "napoléonienne")

Localisation

Département : 76 - Seine-Maritime

Commune : Beauval-en-Caux

Repères locaux

Hameau/Lieu-dit :

Autre (route, chemin...) :

Coordonnées

Système :

Orig. report carto : *Cadastre Napo non corrigé*

x :

y :

Précision :

Type de Report : *Aire limitée*

Contexte

Geomorphologique : *Plateau*

Altitude de la nappe : 90 m

Source : Atlas BRGM 2012 - ME

Source(s) de l'information

Nouvel indice / RICS initial :Alise / - / août 2012

Archives (Cf. fiche(s) détaillée(s) page(s) suivante(s))

Départementales || Réf.: 8S23 | Section: A | Parcelle: 153 | || Date: 28/12/1867 |

Témoignages

Photo aérienne

Terrain

- ☐ Effondrement
- ☐ Affaissement-dépression
- ☐ Zone remblayée
- ☐ Puits
- ☐ Entrée à flanc de coteaux (cavage)
- ☐ Arbre isolé
- ☐ Autre :
- ☐ Aucun

Géométrie :

- ☐ Circulaire — Diamètre (m) # — Profondeur max (m) #
- ☐ Quelconque — Longueur min (m) # — Longueur max (m) #

Observations

Origine probable de l'indice

Type

- ☑ Carrière souterraine
- ☐ Carrière à ciel ouvert
- ☐ Carrière type inconnu
- ☐ Karstique (Naturel)
- ☐ Indéterminé
- ☐ Puits à eau

Matière extraite

- ☑ Marne
- ☐ Pierre de taille
- ☐ Cailloux
- ☐ Argile
- ☐ Sable

Commentaires

Explor-e 2024 : document d'archives a priori non initialement identifié par Alise qui ne semble pas avoir analysé la série 8S23 lors du RICS initial (déclaration multiple : 6 marnières / 2 parcelles) // Plan schématique : r représentation sous forme d'une aire limitée de 20m de rayon.

Indice 76063-314 / Détail document d'archives anciennes

Origine du document

Archives départementales

Cote : **8S23**

Elements extraits

Date du document : **28/12/1867**

Type ouvrage : **Marnière souterraine**

Déclarant : **(illisible)**

Locataire ou fermier :

Propriétaire :

Elements de localisation

Plan de localisation : **OUI** *Echelle :*

Lieu-dit : **Hameau de Scocquentot**

Cadastre de référence : **Napoléonien**

Référence parcellaire : *Section :* **A** *Parcelle :* **153**

Autre information :

Observations : **Déclaration simultanée d'ouverture de 6 marnières au hameau de Socquentot - parcelles A213 et A153 // Beaunay - Fusion de Beaunay et Sainte Geneviève en Caux en 1826 // Marnières (en fait le puits) rebouchées dès les travaux de marnage achevés // ICS correspondant au puits localisé à 40m sur la parcelle A153**

Elements de dimensionnement déclarés

Plan d'extension : *Echelle :*

Caractéristiques puits : *Profondeur* */ Diamètre* */ Maçonné*

Volume exploité :

Nombre d'étage(s) :

Chambres(s) :

Observations :

le 3 Janvier 68 à l'Insp. des Mines

N° 455.

Beaunay, 28 Décembre 1867

Monsieur le Sous-Préfet

J'ai l'honneur de vous informer que j'ai l'intention de faire ouvrir plusieurs marnières sur la ferme que j'exploite à Socquentot c^ne de Beaunay, dans la pièce de terre portée au plan cadastral sous le n° 213 de la section A, dont le plan est d'autre part.

Les marnières seront rebouchées aussitôt après l'opération du marnage. Ces travaux devant être exécutés immédiatement, j'ai, Monsieur le Sous-Préfet, l'honneur de vous demander l'autorisation exigée en cette circonstance.

J'ai l'honneur d'être, de Monsieur le Sous-Préfet, le très humble serviteur

E. Rozé Belle Isle

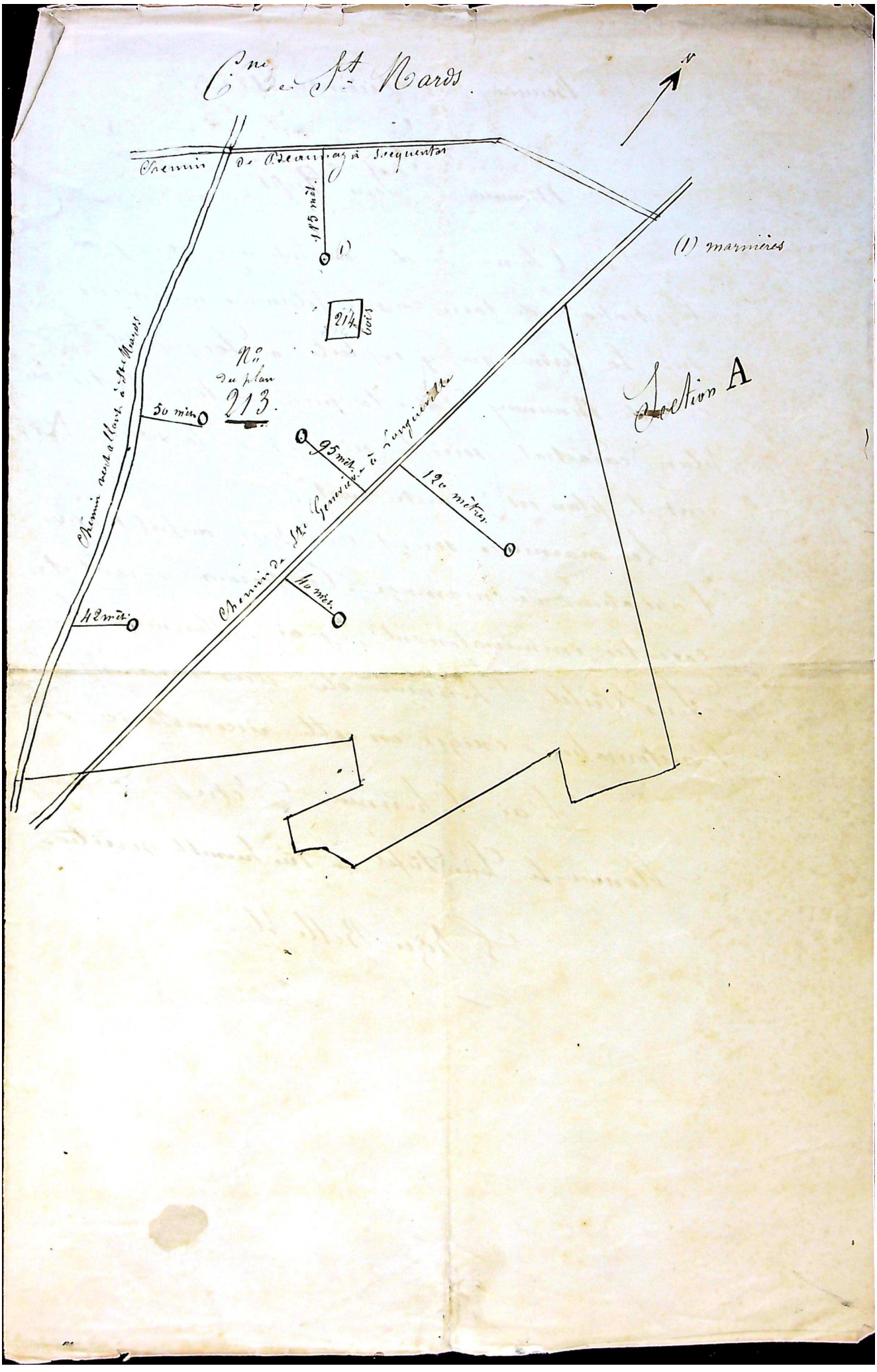
Cne de St Nards
N
Chemin de Beaumay à Secquentot
115 mèt.
(1)
(1) marnières
214
bois
No du plan
213
Section A
50 mèt.
95 mèt.
120 mètres
Chemin de Ste Geneviève à Longueville
Chemin vert allant à St Nards
40 mèt.
42 mèt.

Indice n° : 76063-315

Indice issu des archives - sans localisation précise (parcelle "napoléonienne")

Localisation

Département : 76 - Seine-Maritime

Commune : Beauval-en-Caux

Repères locaux

Hameau/Lieu-dit :

Autre (route, chemin...) :

Coordonnées

Système :

Orig. report carto : *Cadastre Napo non corrigé*

x :

y :

Précision :

Type de Report : *Parcelle*

Contexte

Geomorphologique : *Plateau*

Altitude de la nappe : 90 m

Source : Atlas BRGM 2012 - ME

Source(s) de l'information

Nouvel indice / RICS initial :Alise / - / août 2012

Archives (Cf. fiche(s) détaillée(s) page(s) suivante(s))

Départementales || Réf.: 8S23 | Section: A | Parcelle: 133 | || Date: 24/01/1874 |

Témoignages

Photo aérienne

Terrain

- ☐ Effondrement
- ☐ Affaissement-dépression
- ☐ Zone remblayée
- ☐ Puits
- ☐ Entrée à flanc de coteaux (cavage)
- ☐ Arbre isolé
- ☐ Autre :
- ☐ Aucun

Géométrie :

- ☐ Circulaire — Diamètre (m) # — Profondeur max (m) #
- ☐ Quelconque — Longueur min (m) # — Longueur max (m) #

Observations

Origine probable de l'indice

Type

- ☑ Carrière souterraine
- ☐ Carrière à ciel ouvert
- ☐ Carrière type inconnu
- ☐ Karstique (Naturel)
- ☐ Indéterminé
- ☐ Puits à eau

Matière extraite

- ☑ Marne
- ☐ Pierre de taille
- ☐ Cailloux
- ☐ Argile
- ☐ Sable

Commentaires

Explor-e 2024 : document d'archives a priori non initialement identifié par Alise qui ne semble pas avoir analysé la série 8S23 lors du RICS initial // Plan côté mais non cohérent - maintien de l'ensemble de la parcelle. Nota : bien que le document fasse état de "Sainte-Geneviève", les références cadastrales (validées avec la situation et la géométrie de la parcelle) confirment qu'il s'agit s'une déclaration localisée sur l'ancienne commune de Beaunay

Indice 76063-315 / Détail document d'archives anciennes

Origine du document	*Archives départementales*	
	Cote :	**8S23**
Elements extraits	*Date du document :*	**24/01/1874**
	Type ouvrage :	**Marnière souterraine**
	Déclarant :	**QUESNEL Felix**
	Locataire ou fermier :	
	Propriétaire :	
Elements de localisation	*Plan de localisation :*	**OUI** *Echelle :*
	Lieu-dit :	**Hameau de Bennetot**
	Cadastre de référence :	**Napoléonien**
	Référence parcellaire :	*Section :* **A** *Parcelle :* **133**
	Autre information :	
	Observations :	**Déclaration d'ouverture d'une marnière // (Commune de sainte-Geneviève) // Puits à 95m de la route de Rouen à Dieppe et 60m du chemin de Beaunay**
Elements de dimensionnement déclarés	*Plan d'extension :*	*Echelle :*
	Caractéristiques puits :	*Profondeur* */ Diamètre* */ Maçonné*
	Volume exploité :	
	Nombre d'étage(s) :	
	Chambres(s) :	
	Observations :	

617

Le 28 Janvier 1874 adressé ce double à mr Roge

A Monsieur le Sous-Préfet de l'arrondissement de Dieppe à Dieppe.

SOUS-PRÉFET
DE DIEPPE
26 JANVIER 74

Toter

PRÉFECTURE DE LA SEINE INFÉRIEURE
27
JANVIER
1874

Monsieur le Sous-Préfet,

Je soussigné, Quesnel Félix, cultivateur au hameau de Bennetot commune de Ste-Geneviève, canton de Tôtes, ai l'honneur de vous déclarer que je dois faire percer incessamment une marnière dans une pièce de terre que j'exploite sur le territoire de la commune de Beaunay, laquelle figure au plan cadastral de la dite commune sous le N° 133, Sn A, ainsi que l'indique le plan visuel, d'autre part.

Je vous prie donc, Monsieur le Sous-Préfet, de vouloir bien transmettre avis de cette déclaration à qui de droit, l'opération devant commencer au premier jour.

Veuillez agréer, Monsieur le Sous-Préfet, l'assurance de mon respect.

F. Quesnel

Beaunay, le 24 Janvier 1874

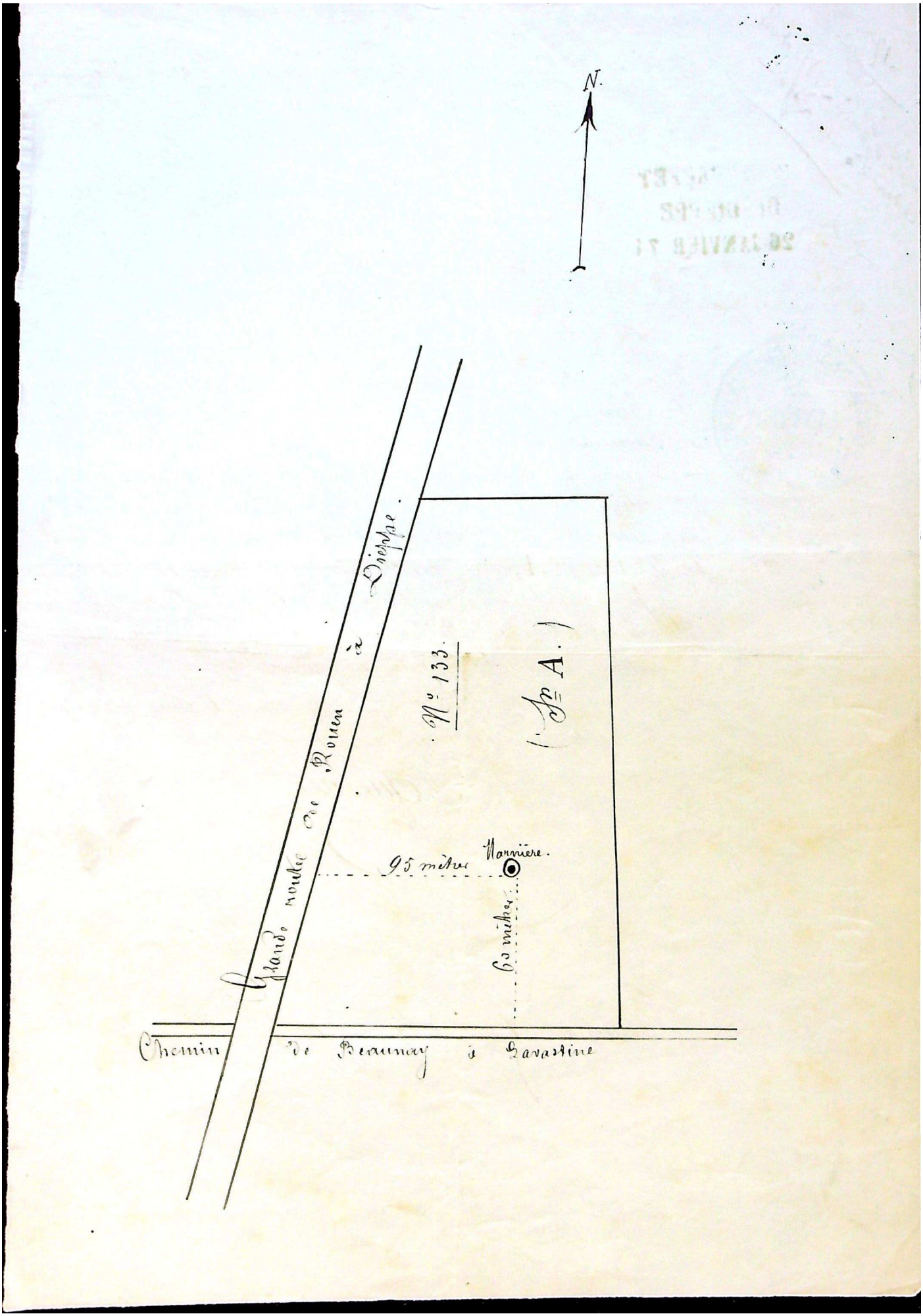
N.
Grande route de Rouen à Dieppe.
N° 133.
(Sn A.)
95 mètres
Marnière.
60 mètres
Chemin de Beaunay à Lavastine

Indice n° : 76063-316

Localisation

Département : 76 - Seine-Maritime

Commune : Beauval-en-Caux

Repères locaux

Hameau/Lieu-dit :

Autre (route, chemin...) :

Coordonnées

Système :

Orig. report carto :

x :

y :

Précision :

Type de Report : *Non localisable*

Contexte

Geomorphologique :

Source(s) de l'information

Nouvel indice / RICS initial :Alise / - / août 2012

Archives (Cf. fiche(s) détaillée(s) page(s) suivante(s))

Départementales || Réf.: 8S23 | Section: ?? | Parcelle: ?? | || Date: 24/02/1936 |

Témoignages

Photo aérienne

Terrain

- ☐ Effondrement
- ☐ Affaissement-dépression
- ☐ Zone remblayée
- ☐ Puits
- ☐ Entrée à flanc de coteaux (cavage)
- ☐ Arbre isolé
- ☐ Autre :
- ☐ Aucun

Géométrie :

- ☐ Circulaire — Diamètre (m) # — Profondeur max (m) #
- ☐ Quelconque — Longueur min (m) # — Longueur max (m) #

Observations

Origine probable de l'indice

Type

- ☑ Carrière souterraine
- ☐ Carrière à ciel ouvert
- ☐ Carrière type inconnu
- ☐ Karstique (Naturel)
- ☐ Indéterminé
- ☐ Puits à eau

Matière extraite

- ☑ Marne
- ☐ Pierre de taille
- ☐ Cailloux
- ☐ Argile
- ☐ Sable

Commentaires

Explor-e 2024 : document d'archives a priori non initialement identifié par Alise qui ne semble pas avoir analysé la série 8S23 lors du RICS initial

Indice 76063-316 / Détail document d'archives anciennes

Origine du document

Archives départementales

Cote : **8S23**

Elements extraits

Date du document : **24/02/1936**

Type ouvrage : **Marnière souterraine**

Déclarant : **BAZIRE Emile**

Locataire ou fermier :

Propriétaire :

Elements de localisation

Plan de localisation : **OUI** *Echelle :*

Lieu-dit :

Cadastre de référence : **Napoléonien**

Référence parcellaire : *Section :* **??** *Parcelle :* **??**

Autre information :

Observations : **Courrier (interne) de la préfecture suite à la demande de M. Emile BAZIRE d'une visite de l'ingénieur en chef des mines dans une marnière lui appartenant en train de s'ébouler**

Elements de dimensionnement déclarés

Plan d'extension : *Echelle :*

Caractéristiques puits : *Profondeur* */ Diamètre* */ Maçonné*

Volume exploité :

Nombre d'étage(s) :

Chambres(s) :

Observations :

PRÉFECTURE
DE LA
Seine-Inférieure

DIVISION

BUREAU

REPUBLIQUE FRANÇAISE

Rouen, le 24 FEV 1936

Cqui à l'Ingénieur en chef
des Mines requête de M. Emile
Bazire à Beaumont Beaunay, par
Auffay qui signale qu'une maniere
lui appartenant s'ébroule et
demande la visite de l'Ingénieur
des mines.

Indice n° : 76063-317

Localisation

Département : 76 - Seine-Maritime

Commune : Beauval-en-Caux

Repères locaux

Hameau/Lieu-dit :

Autre (route, chemin...) :

Coordonnées

Système :

Orig. report carto :

x :

y :

Précision :

Type de Report : *Non localisable*

Contexte

Geomorphologique :

Source(s) de l'information

Nouvel indice / RICS initial :Alise / - / août 2012

Archives (Cf. fiche(s) détaillée(s) page(s) suivante(s))

Départementales || Réf.: 8S41 | Section: ?? | Parcelle: ?? | || Date: 01/12/1877 |
Départementales || Réf.: 8S41 | Section: ?? | Parcelle: ?? | || Date: 20/11/1877 |

Témoignages

Photo aérienne

Terrain

- ☐ Effondrement
- ☐ Affaissement-dépression
- ☐ Zone remblayée
- ☐ Puits
- ☐ Entrée à flanc de coteaux (cavage)
- ☐ Arbre isolé
- ☐ Autre :
- ☐ Aucun

Géométrie :

- ☐ Circulaire — Diamètre (m) # — Profondeur max (m) #
- ☐ Quelconque — Longueur min (m) # — Longueur max (m) #

Observations

Origine probable de l'indice

Type

- ☑ Carrière souterraine
- ☐ Carrière à ciel ouvert
- ☐ Carrière type inconnu
- ☐ Karstique (Naturel)
- ☐ Indéterminé
- ☐ Puits à eau

Matière extraite

- ☑ Marne
- ☐ Pierre de taille
- ☐ Cailloux
- ☐ Argile
- ☐ Sable

Commentaires

Explor-e 2024 : document d'archives a priori non initialement identifié par Alise qui ne semble pas avoir analysé la série 8S41 lors du RICS initial

Bien que l'exploitant soit identique, il ne peut pas s'agir de la marnière identifiée sous l'ICS006, la date de déclaration de cette dernière étant postérieure. Aucune trace de la déclaration "en simple exemplaire" dont fait état le maire

Indice 76063-317 / Détail document d'archives anciennes

Origine du document

Archives départementales
Cote : 8S41

Elements extraits

Date du document : 20/11/1877
Type ouvrage : Marnière souterraine
Déclarant : FEMEL Jules
Locataire ou fermier :
Propriétaire :

Elements de localisation

Plan de localisation : OUI *Echelle :*
Lieu-dit :
Cadastre de référence : Napoléonien
Référence parcellaire : *Section :* ?? *Parcelle :* ??
Autre information :
Observations : Courrier du maire de Sainte-Geneviève ppour dénoncer une marnière exploitée sans déclaration malgré ses relances (tranmission d'une déclaration jugée incomplète) // Considère l'endroit comme dangereux car très humide + ouverture à "une distance trop rapprochée d'une voirie"

Elements de dimensionnement déclarés

Plan d'extension : *Echelle :*
Caractéristiques puits : *Profondeur* */ Diamètre* */ Maçonné*
Volume exploité :
Nombre d'étage(s) :
Chambres(s) :
Observations :

Indice 76063-317 / Détail document d'archives anciennes

Origine du document

Archives départementales
Cote : 8S41

Elements extraits

Date du document : 01/12/1877
Type ouvrage : Marnière souterraine
Déclarant : FEMEL Jules
Locataire ou fermier :
Propriétaire :

Elements de localisation

Plan de localisation : OUI *Echelle :*
Lieu-dit :
Cadastre de référence : Napoléonien
Référence parcellaire : *Section :* ?? *Parcelle :* ??
Autre information :
Observations : Rapport de l'ingénieur des mines ordinaires suite à signalement par le maire de Sainte-Geneviève d'une carrière exploitée sans déclaration par M. FEMEL et jugée dangereuse Acvant de la visite l'exploitant avait comblé le puits jugé dangereux. Attention : expression pouvant porter à confusion, seul le puits a été comblé.

Elements de dimensionnement déclarés

Plan d'extension : *Echelle :*
Caractéristiques puits : *Profondeur* */ Diamètre* */ Maçonné*
Volume exploité :
Nombre d'étage(s) :
Chambres(s) :
Observations :

MINISTÈRE
des Travaux publics

SERVICE DES MINES

DIVISION DU NORD-OUEST

Arrondissement
DE ROUEN

Sous-Arrondissement
de Rouen

DÉPARTEMENT
de la Seine-Inférieure

Commune de Ste Geneviève.
(Canton de Totes).

Carrière dénoncée
comme dangereuse.

Rapport de l'Ingénieur ordinaire des Mines

Par une lettre du 20 Novembre 1877, adressée à M. le Sous-Préfet de Dieppe, M. le Maire de Ste Geneviève signale une carrière exploitée par le Sr Femel, au dit lieu, sans déclaration, comme dangereuse en raison de la nature humide du sol, et demande que les travaux soient interdits d'urgence.

Il a été procédé, le 28 Novembre à une visite des lieux. Mais, sur les menaces du maire, le Sr Femel s'était décidé à combler sa carrière.

Il n'a donc pu être fait aucune vérification du danger, qui a pu motiver la dénonciation, danger qui avait été fondé uniquement sur l'humidité de la saison, sans visite des excavations souterraines.

La carrière étant comblée, il n'y a plus de suite à donner à cette affaire.

Rouen, le 1er Décembre 1877
L'Ingénieur ordre des Mines.
[signature]

Vu et adopté
Rouen, le 4 Xbre 1877
l'Ingénieur en Chef
de l'arrondt minéralogt de Rouen
[signature]

1442

DÉPARTEMENT
de la
Seine-Inférieure

SOUS-PRÉFECTURE
DE DIEPPE.

Division
Travaux publics

1er Bureau.

OBJET.

Exploitation de carrières.
Non déclaration.

1931

DIEPPE, le 20 9bre 1877

PRÉFECTURE DE LA SEINE-INFÉRIEURE
21 NOVEMBRE 1877
CABINET

N° 133 1 B

Monsieur le Préfet.

J'ai l'honneur de vous transmettre une lettre par laquelle Mr le Maire de la commune de Ste Geneviève me signale l'exploitation en la dite commune par le Sr Femel Jules et sans aucune déclaration préalable en due forme, d'une carrière dont le terrain très humide et dangereux pourrait occasionner des accidents.

Veuillez agréer, Monsieur le Préfet, l'assurance de mes sentiments les plus respectueux.

Le Sous Préfet.

Vu au Rapport

X

Communiqué à M l'Ingénieur en chef des mines, à Rouen pour avoir son avis.

Rouen, le 21 novembre 1877.

Le Secrétaire Général

Vu

Transmis pour Rapport à M. l'Ingénieur ordre du Service de Rouen
Rouen, le 24 9bre 1877
Ingénieur en chef de l'arrondt minéralogique de Rouen

A Monsieur le Préfet à Rouen

Ste Geneviève 20 Novembre 1877.

Monsieur le Sous-préfet

J'ai l'honneur de vous informer qu'une marnière ayant été ouverte il y a environ quinze jours sur le territoire de la commune par Monsieur Fémel Tulu dudit lieu sans déclaration je l'ai invité plusieurs fois à en faire une. il m'en a fait remettre une le 18 Ct en simple expédition et tout à fait incomplète puisqu'elle ne donnait pas toutes les indications nécessaires notamment ne renfermant pas le plan indiquant le périmètre des fouilles dans ces conditions je lui ai remis sa déclaration en l'invitant à la compléter ce qu'il n'a pas fait, et paraît se refuser à faire.

A. M. le Sous-préfet de Dieppe

Comme je considère le terrain comme dangereux étant situé dans un endroit très humide et qu'il pourrait arriver des accidents je viens vous demander M. le Sous préfet de bien vouloir prendre les mesures nécessaires pour faire cesser les travaux immédiatement par mesure d'urgence.

En outre le Sieur Fenel ayant ouvert la dite marnière a une distance trop rapprochée d'un voisin à déjà refusé malgré une sommation faite par huissier de se conformer aux reglements.

Veuillez agréer Monsieur le Sous préfet l'assurance de mes sentiments respectueux

Le Maire

Nepveu Je

Indice n° : 76063-318

Indice issu des archives - sans localisation précise (parcelle "napoléonienne")

Localisation

Département : 76 - Seine-Maritime

Commune : Beauval-en-Caux

Repères locaux

Hameau/Lieu-dit :

Autre (route, chemin...) :

Coordonnées

Système :

Orig. report carto : *Cadastre Napo non corrigé*

x :

y :

Précision :

Type de Report : *Parcelle*

Contexte

Geomorphologique : *Plateau*

Altitude de la nappe : 90 m

Source : Atlas BRGM 2012 - ME

Source(s) de l'information

Nouvel indice / RICS initial :Alise / - / août 2012

Archives (Cf. fiche(s) détaillée(s) page(s) suivante(s))

Départementales || Réf.: 3OP271 | Section: B | Parcelle: 95-96 | ||

Témoignages

Photo aérienne

Terrain

- ☐ Effondrement
- ☐ Affaissement-dépression
- ☐ Zone remblayée
- ☐ Puits
- ☐ Entrée à flanc de coteaux (cavage)
- ☐ Arbre isolé
- ☐ Autre :
- ☐ Aucun

Géométrie :

- ☐ Circulaire — Diamètre (m) # — Profondeur max (m) #
- ☐ Quelconque — Longueur min (m) # — Longueur max (m) #

Observations

Origine probable de l'indice

Type

- ☐ Carrière souterraine
- ☑ Carrière à ciel ouvert
- ☐ Carrière type inconnu
- ☐ Karstique (Naturel)
- ☐ Indéterminé
- ☐ Puits à eau

Matière extraite

- ☐ Marne
- ☑ Cailloux
- ☐ Sable
- ☐ Pierre de taille
- ☐ Argile
- ☑ *"terre"*

Commentaires

Explor-e 2024 : document d'archives a priori non initialement identifié par Alise qui ne semble pas avoir analysé la série 3OP271 lors du RICS initial // Désignation de 2 matériaux extraits : silex + "terre"

Au regard de la situation de la parcelle, matériaux exploités "sur site" à ciel ouvert à privilégier

Indice 76063-318 / Détail document d'archives anciennes

Origine du document	*Archives départementales*	
	Cote :	**3OP271**
Elements extraits	*Date du document :*	
	Type ouvrage :	
	Déclarant :	
	Locataire ou fermier :	**M. GODEMENT**
	Propriétaire :	**M. Le Marquis de CHASSELOUP LAUBAH ?**
Elements de localisation	*Plan de localisation :*	*Echelle :*
	Lieu-dit :	
	Cadastre de référence :	**Napoléonien**
	Référence parcellaire :	*Section :* **B** *Parcelle :* **95-96**
	Autre information :	
	Observations :	**Devis général construction Chemin de Grande Communication : CGC n°23 // Indication des lieux d'extraction et de préparation des matériaux // Terrain en nature de patis // Beaunay // Matériau : silex + terre**
Elements de dimensionnement déclarés	*Plan d'extension :*	*Echelle :*
	Caractéristiques puits :	*Profondeur* */ Diamètre* */ Maçonné*
	Volume exploité :	
	Nombre d'étage(s) :	
	Chambres(s) :	
	Observations :	

N° 8

N° 21*.

SERVICE VICINAL.

DÉPARTEMENT DE LA SEINE-INFÉRIEURE.

Chemin de Grande Communication n° 25.

d'Arques à la Station de Motteville

~~1re~~ Section

Partie comprise entre la propriété des Héritiers Pérée et un point pris à 15m00 après la limite des propriétés de MM. de Chasseloup-Laubat et Bannel.

Longueur 781 01

DEVIS ET CAHIER DES CHARGES.

Rouen. — Imp. H. BOISSEL.

TIMBRE IMPÉRIAL 1f. 50 76

CHAPITRE III.

Indication des lieux d'extraction et préparation des matériaux.

ART. 14.

Lieux d'extraction et nature des matériaux à employer pour la chaussée.

Les matériaux destinés à la construction de la chaussée et des ouvrages accessoires proviendront des lieux d'extraction désignés au tableau ci-dessous :

Tableau C.

INDICATION DES PARTIES DE CHEMIN sur lesquelles les matériaux seront employés 1	DÉSIGNATION DES LIEUX D'EXTRACTION des matériaux. 2	NATURE des MATÉRIAUX. 3	DISTANCE du lieu d'extraction au chemin. 4	LONGUEURS des parties de chemin. 5	DISTANCE moyenne des transports. 6
Du profil N° 1er au profil N° 61	Sur un terrain en nature de patis appartenant à Monsieur le Marquis de Chasseloup-Laubat et désigné à la matrice cadastrale de la commune de Beaunay sous les N°s 95 et 96 de la section B.	Caillou silex	54.50	781.01	450m
Sur la rampe de raccordement du Chm vicinal ordinaire N° 3 de Beaunay à Socquentot et celle de la ferme de Mr le Marquis de Chasseloup-Laubat	Sur un terrain en nature de patis appartenant à Monsieur le Marquis de Chasseloup-Laubat et désigné à la matrice cadastrale de la commune de Beaunay sous les N°s 95 et 96 de la section B.	Terre	80.00	95.00	117m,50

ART. 15.

Empierrement.

Les matériaux destinés à la construction de la chaussée seront purgés de toute matière étrangère, et cassés de manière à passer, en tous sens, dans un anneau de 0m07 de diamètre intérieur. Les débris de cassage, ou détritus, qui pourront passer dans un anneau de 0m04 de diamètre, seront considérés comme du gravier, et seront rigoureusement rejetés.

Indice n° : 76063-319

Indice photographique (photo aérienne)

Localisation

Département : 76 - Seine-Maritime

Commune : Beauval-en-Caux

Repères locaux

Hameau/Lieu-dit :

Autre (route, chemin...) :

Coordonnées

Système : *RFG93-CC50*

Orig. report carto :

x : *1 558 759*

y : *9 173 327*

Précision :

Type de Report : *Ponctuel*

Contexte

Geomorphologique : *Plateau*

Altitude de la nappe : **100 m**

Source : **Atlas BRGM 2012 - ME**

Source(s) de l'information

Nouvel indice / RICS initial :Alise / - / août 2012

Archives (Cf. fiche(s) détaillée(s) page(s) suivante(s))

Témoignages

Photo aérienne

Campagne	Date	Cliché	Stéréo.	Non stér.	Description
Orthophoto	*2022*		☐	☑	*Anomalie globalement circulaire / zone effondrée après l'ensemensement de la parcelle suspectée*

Terrain

- ☐ Effondrement
- ☐ Affaissement-dépression
- ☐ Zone remblayée
- ☐ Puits
- ☐ Entrée à flanc de coteaux (cavage)
- ☐ Arbre isolé
- ☐ Autre :
- ☐ Aucun

Géométrie :

- ☐ Circulaire — Diamètre (m) # — Profondeur max (m) #
- ☐ Quelconque — Longueur min (m) # — Longueur max (m) #

Observations

Origine probable de l'indice

Type

- ☐ Carrière souterraine
- ☐ Carrière à ciel ouvert
- ☐ Carrière type inconnu
- ☐ Karstique (Naturel)
- ☑ **Indéterminé**
- ☐ Puits à eau

Matière extraite

- ☐ Marne
- ☐ Pierre de taille
- ☐ Cailloux
- ☐ Argile
- ☐ Sable

Commentaires


0
10
mètres

Indice n° : 76063-320

Indice photographique (photo aérienne)

Localisation

Département : 76 - Seine-Maritime

Commune : Beauval-en-Caux

Repères locaux

Hameau/Lieu-dit :

Autre (route, chemin...) :

Coordonnées

Système :

Orig. report carto : *Orthophoto*

x : *1 556 543*

y : *9 173 854*

Précision :

Type de Report : *Ponctuel*

Contexte

Geomorphologique : *Plateau*

Source(s) de l'information

Nouvel indice / RICS initial :Alise / - / août 2012

Archives (Cf. fiche(s) détaillée(s) page(s) suivante(s))

Témoignages

Photo aérienne

Campagne	Date	Cliché	Stéréo.	Non stér.	Description
Orthophoto	*2022*		☐	☑	*Anomalie floristique allongée d'origine indéterminée / délaissé lors de l'exploitation de la parcelle*
Orthophoto	*2019*		☐	☑	*Anomalie floristique allongée d'origine indéterminée / délaissé lors de l'exploitation de la parcelle*
Orthophoto	*2012*		☐	☑	*Anomalie floristique allongée d'origine indéterminée / délaissé lors de l'exploitation de la*

Terrain

- ☐ Effondrement
- ☐ Affaissement-dépression
- ☐ Zone remblayée
- ☐ Puits
- ☐ Entrée à flanc de coteaux (cavage)
- ☐ Arbre isolé
- ☐ Autre :
- ☐ Aucun

Géométrie :

- ☐ Circulaire — Diamètre (m) # — Profondeur max (m) #
- ☐ Quelconque — Longueur min (m) # — Longueur max (m) #

Observations

Origine probable de l'indice

Type

- ☐ Carrière souterraine
- ☐ Carrière à ciel ouvert
- ☐ Carrière type inconnu
- ☐ Karstique (Naturel)
- ☑ Indéterminé
- ☐ Puits à eau

Matière extraite

- ☐ Marne
- ☐ Pierre de taille
- ☐ Cailloux
- ☐ Argile
- ☐ Sable

Commentaires


0
20
mètres


0
20
mètres


0
20
mètres

Indice n° : 76063-321

Indice photographique (photo aérienne)

Localisation

Département : 76 - Seine-Maritime

Commune : Beauval-en-Caux

Repères locaux

Hameau/Lieu-dit :

Autre (route, chemin...) :

Coordonnées

Système : *RFG93-CC50*

Orig. report carto :

x : *1 556 794*

y : *9 171 208*

Précision :

Type de Report : *Ponctuel*

Contexte

Geomorphologique : *Talweg*

Altitude de la nappe : 110 m

Source : Atlas BRGM 2012 - ME

Source(s) de l'information

Nouvel indice / RICS initial :Alise / - / août 2012

Archives (Cf. fiche(s) détaillée(s) page(s) suivante(s))

Témoignages

Photo aérienne

Campagne	Date	Cliché	Stéréo.	Non stér.	Description
Orthophoto	*2022*		☐	☑	*Anomalie floristique d'origine indéterminée / délaissé lors de l'exploitation de la parcelle*
Orthophoto	*2015*		☐	☑	*Anomalie floristique d'origine indéterminée / délaissé lors de l'exploitation de la parcelle*
Orthophoto	*2012*		☐	☑	*Anomalie floristique d'origine indéterminée / délaissé lors de l'exploitation de la parcelle*

Terrain

- ☐ Effondrement
- ☐ Affaissement-dépression
- ☐ Zone remblayée
- ☐ Puits
- ☐ Entrée à flanc de coteaux (cavage)
- ☐ Arbre isolé
- ☐ Autre :
- ☐ Aucun

Géométrie :

- ☐ Circulaire — Diamètre (m) # — Profondeur max (m) #
- ☐ Quelconque — Longueur min (m) # — Longueur max (m) #

Observations

Origine probable de l'indice

Type

- ☐ Carrière souterraine
- ☐ Carrière à ciel ouvert
- ☐ Carrière type inconnu
- ☑ **Karstique (Naturel)**
- ☐ Indéterminé
- ☐ Puits à eau

Matière extraite

- ☐ Marne
- ☐ Pierre de taille
- ☐ Cailloux
- ☐ Argile
- ☐ Sable

Commentaires

Explor-e 2024 : au regard du contexte, indice karstique à privilégier


0
20
mètres


0
20
mètres


0
20
mètres

Indice n° : 76063-322

Indice photographique (photo aérienne)

Localisation

Département : 76 - Seine-Maritime

Commune : Beauval-en-Caux

Repères locaux

Hameau/Lieu-dit :

Autre (route, chemin...) :

Coordonnées

Système : *RFG93-CC50*

Orig. report carto :

x : *1 557 315*

y : *9 171 139*

Précision :

Type de Report : *Ponctuel*

Contexte

Geomorphologique : *Plateau*

Altitude de la nappe : **110 m**

Source : **Atlas BRGM 2012 - ME**

Source(s) de l'information

Nouvel indice / RICS initial :Alise / - / août 2012

Archives (Cf. fiche(s) détaillée(s) page(s) suivante(s))

Témoignages

Photo aérienne

Campagne	Date	Cliché	Stéréo.	Non stér.	Description
Orthophoto	*2022*		☐	☑	*Anomalie floristique d'origine indéterminée / délaissé lors de l'exploitation de la parcelle*
Orthophoto	*2019*		☐	☑	*Anomalie floristique d'origine indéterminée*

Terrain

- ☐ Effondrement
- ☐ Affaissement-dépression
- ☐ Zone remblayée
- ☐ Puits
- ☐ Entrée à flanc de coteaux (cavage)
- ☐ Arbre isolé
- ☐ Autre :
- ☐ Aucun

Géométrie :

- ☐ Circulaire — Diamètre (m) # — Profondeur max (m) #
- ☐ Quelconque — Longueur min (m) # — Longueur max (m) #

Observations

Origine probable de l'indice

Type

- ☐ Carrière souterraine
- ☐ Carrière à ciel ouvert
- ☐ Carrière type inconnu
- ☐ Karstique (Naturel)
- ☑ **Indéterminé**
- ☐ Puits à eau

Matière extraite

- ☐ Marne
- ☐ Pierre de taille
- ☐ Cailloux
- ☐ Argile
- ☐ Sable

Commentaires


0
20
mètres


0
20
mètres

Indice n° : 76063-323

Indice photographique (photo aérienne)

Localisation

Département : 76 - Seine-Maritime

Commune : Beauval-en-Caux

Repères locaux

Hameau/Lieu-dit :

Autre (route, chemin...) :

Coordonnées

Système : *RFG93-CC50*

Orig. report carto :

x : *1 555 751*

y : *9 171 143*

Précision :

Type de Report : *Ponctuel*

Contexte

Geomorphologique : *Talweg*

Altitude de la nappe : **100 m**

Source : **Atlas BRGM 2012 - ME**

Source(s) de l'information

Nouvel indice / RICS initial :Alise / - / août 2012

Archives (Cf. fiche(s) détaillée(s) page(s) suivante(s))

Témoignages

Photo aérienne

Campagne	Date	Cliché	Stéréo.	Non stér.	Description
Orthophoto	*2022*		☐	☑	*Anomalie floristique d'origine indéterminée / délaissé lors de l'exploitation de la parcelle*
Orthophoto	*2015*		☐	☑	*Anomalie floristique d'origine indéterminée / délaissé lors de l'exploitation de la parcelle*
Orthophoto	*2012*		☐	☑	*Anomalie floristique d'origine indéterminée / délaissé lors de l'exploitation de la parcelle*

Terrain

- ☐ Effondrement
- ☐ Affaissement-dépression
- ☐ Zone remblayée
- ☐ Puits
- ☐ Entrée à flanc de coteaux (cavage)
- ☐ Arbre isolé
- ☐ Autre :
- ☐ Aucun

Géométrie :

- ☐ Circulaire — Diamètre (m) # — Profondeur max (m) #
- ☐ Quelconque — Longueur min (m) # — Longueur max (m) #

Observations

Origine probable de l'indice

Type

- ☐ Carrière souterraine
- ☐ Carrière à ciel ouvert
- ☐ Carrière type inconnu
- ☑ **Karstique (Naturel)**
- ☐ Indéterminé
- ☐ Puits à eau

Matière extraite

- ☐ Marne
- ☐ Pierre de taille
- ☐ Cailloux
- ☐ Argile
- ☐ Sable

Commentaires

Explor-e 2024 : compte tenu du contexte géomorphologique, indice karstique potentiel


0
20
mètres


0
20
mètres


0
20
mètres

Indice n° : 76063-324

Indice photographique (photo aérienne)

Localisation

Département : 76 - Seine-Maritime

Commune : Beauval-en-Caux

Repères locaux

Hameau/Lieu-dit :

Autre (route, chemin...) :

Coordonnées

Système : *RFG93-CC50*

Orig. report carto : *Orthophoto*

x : *1 557 412*

y : *9 173 948*

Précision :

Type de Report : *Ponctuel*

Contexte

Geomorphologique : *Plateau*

Altitude de la nappe : 90 m

Source : Atlas BRGM 2012 - ME

Source(s) de l'information

Nouvel indice / RICS initial :Alise / - / août 2012

Archives (Cf. fiche(s) détaillée(s) page(s) suivante(s))

Témoignages

Photo aérienne

Campagne	Date	Cliché	Stéréo.	Non stér.	Description
Orthophoto	*2015*		☐	☑	*Anomalie floristique d'origine indéterminée / délaissé lors de l'exploitation de la parcelle*

Terrain

- ☐ Effondrement
- ☐ Affaissement-dépression
- ☐ Zone remblayée
- ☐ Puits
- ☐ Entrée à flanc de coteaux (cavage)
- ☐ Arbre isolé
- ☐ Autre :
- ☐ Aucun

Géométrie :

- ☐ Circulaire — Diamètre (m) # — Profondeur max (m) #
- ☐ Quelconque — Longueur min (m) # — Longueur max (m) #

Observations

Origine probable de l'indice

Type

- ☐ Carrière souterraine
- ☐ Carrière à ciel ouvert
- ☐ Carrière type inconnu
- ☐ Karstique (Naturel)
- ☑ Indéterminé
- ☐ Puits à eau

Matière extraite

- ☐ Marne
- ☐ Pierre de taille
- ☐ Cailloux
- ☐ Argile
- ☐ Sable

Commentaires


0
20
mètres

Indice n° : 76063-325

Indice photographique (photo aérienne)

Localisation

Département : 76 - Seine-Maritime

Commune : Beauval-en-Caux

Repères locaux

Hameau/Lieu-dit :

Autre (route, chemin...) :

Coordonnées

Système : *RFG93-CC50*

Orig. report carto : *Orthophoto*

x : *1 556 669*

y : *9 173 893*

Précision :

Type de Report : *Ponctuel*

Contexte

Geomorphologique : *Flanc de coteau*

Altitude de la nappe : 90 m

Source : Atlas BRGM 2012 - ME

Source(s) de l'information

Nouvel indice / RICS initial :Alise / - / août 2012

Archives (Cf. fiche(s) détaillée(s) page(s) suivante(s))

Témoignages

Photo aérienne

Campagne	Date	Cliché	Stéréo.	Non stér.	Description
Orthophoto	*2015*		☐	☑	*Anomalie floristique d'origine indéterminée / délaissé lors de l'exploitation de la parcelle // traces de circuylation à proximité + ombre portée = effondrement suspecté*

Terrain

- ☐ Effondrement
- ☐ Affaissement-dépression
- ☐ Zone remblayée
- ☐ Puits
- ☐ Entrée à flanc de coteaux (cavage)
- ☐ Arbre isolé
- ☐ Autre :
- ☐ Aucun

Géométrie :

- ☐ Circulaire — Diamètre (m) # — Profondeur max (m) #
- ☐ Quelconque — Longueur min (m) # — Longueur max (m) #

Observations

Origine probable de l'indice

Type

- ☐ Carrière souterraine
- ☐ Carrière à ciel ouvert
- ☐ Carrière type inconnu
- ☐ Karstique (Naturel)
- ☑ Indéterminé
- ☐ Puits à eau

Matière extraite

- ☐ Marne
- ☐ Pierre de taille
- ☐ Cailloux
- ☐ Argile
- ☐ Sable

Commentaires


0
20
mètres

Indice n° : 76063-326

Indice photographique (photo aérienne)

Localisation

Département : 76 - Seine-Maritime

Commune : Beauval-en-Caux

Repères locaux

Hameau/Lieu-dit :

Autre (route, chemin...) :

Coordonnées

Système :

Orig. report carto : *Orthophoto*

x : *1 557 640*

y : *9 172 148*

Précision :

Type de Report : *Ponctuel*

Contexte

Geomorphologique :

Source(s) de l'information

Nouvel indice / RICS initial :Alise / - / août 2012

Archives (Cf. fiche(s) détaillée(s) page(s) suivante(s))

Témoignages

Photo aérienne

Campagne	Date	Cliché	Stéréo.	Non stér.	Description
Orthophoto	*2015*		☐	☑	*Disque sombre : puits "débourré" suspecté*

Terrain

- ☐ Effondrement
- ☐ Affaissement-dépression
- ☐ Zone remblayée
- ☐ Puits
- ☐ Entrée à flanc de coteaux (cavage)
- ☐ Arbre isolé
- ☐ Autre :
- ☐ Aucun

Géométrie :

- ☐ Circulaire — Diamètre (m) # — Profondeur max (m) #
- ☐ Quelconque — Longueur min (m) # — Longueur max (m) #

Observations

Origine probable de l'indice

Type

- ☐ Carrière souterraine
- ☐ Carrière à ciel ouvert
- ☐ Carrière type inconnu
- ☐ Karstique (Naturel)
- ☑ **Indéterminé**
- ☐ Puits à eau

Matière extraite

- ☐ Marne
- ☐ Pierre de taille
- ☐ Cailloux
- ☐ Argile
- ☐ Sable

Commentaires


0
20
mètres

Indice n° : 76063-327

Indice photographique (photo aérienne)

Localisation

Département : 76 - Seine-Maritime

Commune : Beauval-en-Caux

Repères locaux

Hameau/Lieu-dit :

Autre (route, chemin...) :

Coordonnées

Système : *RFG93-CC50*

Orig. report carto : *Orthophoto*

x : *1 556 744*

y : *9 171 848*

Précision :

Type de Report : *Ponctuel*

Contexte

Geomorphologique : *Plateau*

Altitude de la nappe : 100 m

Source : Atlas BRGM 2012 - ME

Source(s) de l'information

Nouvel indice / RICS initial :Alise / - / août 2012

Archives (Cf. fiche(s) détaillée(s) page(s) suivante(s))

Témoignages

Photo aérienne

Campagne	Date	Cliché	Stéréo.	Non stér.	Description
Orthophoto	*2015*		☐	☑	*Tas de matériaux dans secteur éloigné, effondrement remblayé suspecté*

Terrain

- ☐ Effondrement
- ☐ Affaissement-dépression
- ☐ Zone remblayée
- ☐ Puits
- ☐ Entrée à flanc de coteaux (cavage)
- ☐ Arbre isolé
- ☐ Autre :
- ☐ Aucun

Géométrie :

- ☐ Circulaire — Diamètre (m) # — Profondeur max (m) #
- ☐ Quelconque — Longueur min (m) # — Longueur max (m) #

Observations

Origine probable de l'indice

Type

- ☐ Carrière souterraine
- ☐ Carrière à ciel ouvert
- ☐ Carrière type inconnu
- ☐ Karstique (Naturel)
- ☑ Indéterminé
- ☐ Puits à eau

Matière extraite

- ☐ Marne
- ☐ Pierre de taille
- ☐ Cailloux
- ☐ Argile
- ☐ Sable

Commentaires


0
20
mètres

Indice n° : 76063-328

Indice photographique (photo aérienne)

Localisation

Département : 76 - Seine-Maritime

Commune : Beauval-en-Caux

Repères locaux

Hameau/Lieu-dit :

Autre (route, chemin...) :

Coordonnées

Système : *RFG93-CC50*

Orig. report carto :

x : *1 556 751*

y : *9 171 919*

Précision :

Type de Report : *Ponctuel*

Contexte

Geomorphologique : *Plateau*

Altitude de la nappe : **100 m**

Source : **Atlas BRGM 2012 - ME**

Source(s) de l'information

Nouvel indice / RICS initial :Alise / - / août 2012

Archives (Cf. fiche(s) détaillée(s) page(s) suivante(s))

Témoignages

Photo aérienne

Campagne	Date	Cliché	Stéréo.	Non stér.	Description
Orthophoto	*2015*		☐	☑	*Tas de matériaux dans secteur éloigné, effondrement remblayé suspecté*

Terrain

- ☐ Effondrement
- ☐ Affaissement-dépression
- ☐ Zone remblayée
- ☐ Puits
- ☐ Entrée à flanc de coteaux (cavage)
- ☐ Arbre isolé
- ☐ Autre :
- ☐ Aucun

Géométrie :

- ☐ Circulaire — Diamètre (m) # — Profondeur max (m) #
- ☐ Quelconque — Longueur min (m) # — Longueur max (m) #

Observations

Origine probable de l'indice

Type

- ☐ Carrière souterraine
- ☐ Carrière à ciel ouvert
- ☐ Carrière type inconnu
- ☐ Karstique (Naturel)
- ☑ **Indéterminé**
- ☐ Puits à eau

Matière extraite

- ☐ Marne
- ☐ Pierre de taille
- ☐ Cailloux
- ☐ Argile
- ☐ Sable

Commentaires


0
20
mètres

Indice n° : 76063-329

Indice photographique (photo aérienne)

Localisation

Département : 76 - Seine-Maritime

Commune : Beauval-en-Caux

Repères locaux

Hameau/Lieu-dit :

Autre (route, chemin...) :

Coordonnées

Système : *RFG93-CC50*

Orig. report carto : *Orthophoto*

x : *1 557 513*

y : *9 174 076*

Précision :

Type de Report : *Ponctuel*

Contexte

Geomorphologique : *Plateau*

Altitude de la nappe : 90 m

Source : Atlas BRGM 2012 - ME

Source(s) de l'information

Nouvel indice / RICS initial :Alise / - / août 2012

Archives (Cf. fiche(s) détaillée(s) page(s) suivante(s))

Témoignages

Photo aérienne

Campagne	Date	Cliché	Stéréo.	Non stér.	Description
Orthophoto	*2012*		☐	☑	*Anomalie florisqtique / zone d'évitement lors de l'exploitation de la parcelle : effondrement ou zone remblayée suspecté*
Orthophoto	*2003*		☐	☑	*Anomalie florisqtique / zone d'évitement lors de l'exploitation de la parcelle : effondrement ou zone remblayée suspecté*

Terrain

- ☐ Effondrement
- ☐ Affaissement-dépression
- ☐ Zone remblayée
- ☐ Puits
- ☐ Entrée à flanc de coteaux (cavage)
- ☐ Arbre isolé
- ☐ Autre :
- ☐ Aucun

Géométrie :

- ☐ Circulaire — Diamètre (m) # — Profondeur max (m) #
- ☐ Quelconque — Longueur min (m) # — Longueur max (m) #

Observations

Origine probable de l'indice

Type

- ☐ Carrière souterraine
- ☐ Carrière à ciel ouvert
- ☐ Carrière type inconnu
- ☐ Karstique (Naturel)
- ☑ **Indéterminé**
- ☐ Puits à eau

Matière extraite

- ☐ Marne
- ☐ Pierre de taille
- ☐ Cailloux
- ☐ Argile
- ☐ Sable

Commentaires


0
20
mètres


0
20
mètres