Indice n° : 76036-040

Indice issu des archives - sans localisation précise (parcelle "napoléonienne")

Localisation

Département : 76 - Seine-Maritime

Commune : Auppegard

Repères locaux

Hameau/Lieu-dit : Les Tourelles

Autre (route, chemin...) :

Coordonnées

Système :

Orig. report carto : *Cadastre Napo corrigé*

x :

y :

Précision :

Type de Report : *Parcelle*

Contexte

Geomorphologique : *Plateau*

Source(s) de l'information

Modification du RICS initial :Ingetec / 1860/2 / octobre 2006

Archives (Cf. fiche(s) détaillée(s) page(s) suivante(s))

Départementales || Réf.: 2 mi 1432 | Section: B | Parcelle: 36 | || Date: 1897 |
Récentes || Auteur: Explor-e | Réf.: Rapport 76036-27 | | Date: 10/01/2022 |
Récentes || Auteur: Explor-e | Réf.: Rapport 76036-16-01 | | Date: 15/05/2017 |
Récentes || Auteur: Explor-e | Réf.: Rapport 76036-17 | | Date: 12/12/2018 |
Récentes || Auteur: Mairie | Réf.: Relevé de décision | | Date: 03/05/2019 |
Récentes || Auteur: DDTM | Réf.: Courrier | | Date: 01/02/2019 |

Témoignages

Photo aérienne

Terrain

- ☐ Effondrement
- ☐ Affaissement-dépression
- ☑ Zone remblayée
- ☐ Puits
- ☐ Entrée à flanc de coteaux (cavage)
- ☐ Arbre isolé
- ☐ Autre :
- ☐ Aucun

Géométrie :

- ☐ Circulaire — Diamètre (m) # — Profondeur max (m) #
- ☐ Quelconque — Longueur min (m) # — Longueur max (m) #

Observations

Présence d'un ancien effondrement remblayé (Cf. indice 147) très probablement lié à la déclaration d'exploitation recensée sur cette parcelle.

Origine probable de l'indice

Type

- ☑ Carrière souterraine
- ☐ Carrière à ciel ouvert
- ☐ Carrière type inconnu
- ☐ Karstique (Naturel)
- ☐ Indéterminé
- ☐ Puits à eau

Matière extraite

- ☐ Marne
- ☐ Pierre de taille
- ☐ Cailloux
- ☐ Argile
- ☐ Sable

Commentaires

Ingetec : Carrière souterraine très probable.

Explor-e 2023 : Redéfinition des limites de la parcelle après calage fin du cadastre napoléonien

Périmètre aménagé localement suite à investigations

Indice 76036-040 / Détail document d'archives récentes

Origine du document	*Auteur :*	**DDTM**
	Référence :	**Courrier**
	Date :	**01/02/2019**
Informations extraites	**Avis suite réalisation de sondages destructifs au droit de la parcelle AC 218 en vue d'aménager les périmètres de sécurité des indices 40 et 49. // L'étude explor-e étant conforme à nos préconisations, vous pouvez suivre les conclusions de leur rapport (version A du 12 dicembre 2018) et modifier les périmètres de risques associes aux indices 40 et 49 comme proposé. ... c'est le maire qui a en charge la prévention des risques sur sa commune. Aussi, lorsqu'un bureau d'études propose la réduction d'un périmètre de sécurité ou la levée d'un indice de cavité souterraine, il appartient au maire de prendre la décision finale.**	
Elements de localisation	*Plan de localisation :*	*Echelle :*
	Lieu-dit :	
	Autre information :	
Elements de dimensionnement	*Plan d'extension :*	*Echelle :*
Remarques		

Indice 76036-040 / Détail document d'archives récentes

Origine du document	*Auteur :*	**Explor-e**
	Référence :	**Rapport 76036-27**
	Date :	**10/01/2022**
Informations extraites	**Vérification de l'absence de vides au droit d'un projet de construction - ICS40 & 49 // Réalsation de 17 sondages destructifs // Aucune anomalie (vide, fontis...) liée à la présence d'une ancienne cavité souterraine d'origine anthropique ou naturelle n'a été mise en évidence lors de la réalisation de ces sondages. // Au vu du résultat de ces investigations, nous proposons à la commune d'Auppegard et à la DDTM 76, l'aménagement local des périmètres de sécurité liés aux ICS40&49, au droit du projet de construction.**	
Elements de localisation	*Plan de localisation :*	*Echelle :*
	Lieu-dit :	
	Autre information :	
Elements de dimensionnement	*Plan d'extension :*	*Echelle :*
Remarques		

Indice 76036-040 / Détail document d'archives anciennes

Origine du document

Archives départementales

Cote : **2 mi 1432**

Elements extraits

Date du document : **1897**
Type ouvrage : **Carrière**
Déclarant : **Mottet Henri**
Locataire ou fermier :
Propriétaire :

Elements de localisation

Plan de localisation : *Echelle :*
Lieu-dit :
Cadastre de référence : **Napoléonien**
Référence parcellaire : *Section :* **B** *Parcelle :* **36** *Polygone :* **C**
Autre information :
Observations : **Registre des déclarations d'ouvertures de carrière / Numéro de déclaration : 606**

Elements de dimensionnement déclarés

Plan d'extension : *Echelle :*
Caractéristiques puits : *Profondeur* */ Diamètre* */ Maçonné*
Volume exploité :
Nombre d'étage(s) :
Chambres(s) :
Observations :

Indice 76036-040 / Détail document d'archives récentes

Origine du document

Auteur : **Explor-e**
Référence : **Rapport 76036-16-01**
Date : **15/05/2017**

Informations extraites

Aménagement local du périmètre de sécurité lié à l'indice 040 // Réalisation de 19 sondages destructifs // Aucun vide ou anomalie liés à une cavité souterraine anthropique n'a été mis en évidence au sein des formations résiduelles à silex et crayeuses par ce programme de reconnaissance en relation avec l'indice, // En application de la doctrine relative à la gestion des risques liés aux cavités souterraines, nous proposons donc à la commune d'Auppegard et à la DDTM76 d'adapter localement le périmètre de sécurité lié à l'indice 040

Elements de localisation

Plan de localisation : *Echelle :*
Lieu-dit :
Autre information :

Elements de dimensionnement

Plan d'extension : *Echelle :*

Remarques

Indice 76036-040 / Détail document d'archives récentes

Origine du document	*Auteur :*	**Explor-e**
	Référence :	**Rapport 76036-17**
	Date :	**12/12/2018**
Informations extraites	**Aménagement local des périmètres de sécurité des ICS 76036-40 et 49 (Mme Autin) // le programme de reconnaissance mis en œuvre a compris la réalisation de 21 sondages destructifs / Aucune anomalie (vide, fontis) liée à la présence d'une ancienne cavité souterraine d'origine anthropique ou naturelle n'a été mise en évidence lors de la réalisation de ces sondages. // Au vu du résultat de ces Investigations, nous proposons l'aménagement local des périmètres de sécurité fiés aux Indices 76036-40 et 76036-49**	
Elements de localisation	*Plan de localisation :*	*Echelle :*
	Lieu-dit :	
	Autre information :	
Elements de dimensionnement	*Plan d'extension :*	*Echelle :*
Remarques		

Indice 76036-040 / Détail document d'archives récentes

Origine du document	*Auteur :*	**Mairie**
	Référence :	**Relevé de décision**
	Date :	**03/05/2019**
Informations extraites	**Validation de la modification des périmètres des ICS040 et 049**	
Elements de localisation	*Plan de localisation :*	*Echelle :*
	Lieu-dit :	
	Autre information :	
Elements de dimensionnement	*Plan d'extension :*	*Echelle :*
Remarques		

explor-e - contact@explor-e.fr - Tél : 02 35 95 14 85 Indice n° 76036-040 MAJ le 01/09/2024 Editon du : 20/12/2024 Page 5 / 190

Archive associée : AD-A

N°s D'ORDRE.	NOM ET PRÉNOMS DU DÉCLARANT.	COMMUNE OU A LIEU L'EXPLOITATION de la carrière.	SECTION cadastrale.	NUMÉROS DU CADASTRE.	DATE DE LA COMMUNICATION à la Préfecture.	DATE DE LA COMMUNICATION au service des Mines.
606	Mottet Henry	Sapicourt	B	1ère C. 26	27/12 Janvier 1897	29 Janvier 1897
607	Cervien Prevée	Bacqueville	B	Subdiv. 1494	31/12 "	"
608	Hurault Jules	Croix Cornes	A	165	28/12 "	"
609	Lemaistre Frédéric	Bollenville	C	166	26/12 "	25 Janvier
610	Hauchecorne Adolphe	Brachy	E	Subdiv. C 197	28/12 "	"
611	Démarest Xavier	Sart d'Aubet	A	19	29/12 Janvier	2 février
612	Mutel Clovis	Les Deux Rues	B	33	31/12 "	"
613	Varin Albert	— id —	A	94	2/1 Février	"
614	Amouret Ernest	Esclavelles	B	350	7/1 "	"
615	Duval Louis	id	B	358	29/12 Janvier	"
616	Lefrêtre François	La Neuville Champd'Oisel	B	338-339	29/12 "	"
617	Dubos Alphée	Beaupaull	Beaupaull et Neuville au Cayeux et la Fontenelle	250	3/1 Février	3 février
618	Roger Alfred	Bouille la Bagnarde	B	505	1/1 Février	"
619	Duthil Henry	Cierrival	B	5	"	"
620	Demoy Alfred	Grainmesnil	B	24	2/1 Février	4 février
621	Loynel Edmond	id	A	108	4/1 "	"
622	Lebret Alexandre	Oisel	C	1338	25/12 Janvier	"
623	Duclos Emile	Rouchebeuf	B	37	3/1 Février	"
624	Vouzais Clovis	Becanville	A	345	31/12 Janvier	"
625	Marcal Louis	St Victor l'Abbaye	B	184	2/1 "	5 février
626	Lebourg Eugène	Ste Paix Beaunoville	D	46	2/1 "	"
627	Lebourg François	Subermanil Beaunoir	A	26	31/12 Janvier	"
628	Duchemin Henri	Ste Foy	C	Subdiv. C	3/1 Février	"
629	Lebarque Henri	Ste Foy	B	84	2/1 Février	5 février
630	Cte Lyat d'Hautot (Pte d'Atalaye)	Valmont	B	566	29/12 Janvier	"
631	Drouin Félix	Lamberville	B	Subdiv. 28	26/12 Janvier	8 février
632	Buron Auguste	St Vaast du Val	A	70	4/1 "	"
633	Demoy Alfred	Cleres	B	40	8 février	"
634	Beynel	Ste Irene	Carrière ouverte en vertu de l'arrêté préfectoral du 28 Août 1896		4/1 "	"
635	Heruette Isidore	Bosc-Mesnil	B	349	7/1 "	4 février
636	Lemonnier Gustave	Lamberville	A	Subdiv. B. 61	9/1 "	11 "
637	Alexandre Narcisse	Bosc-Mesnil	A	8	8/1 "	"
638	Noel Pierre	Montreuil en Cx	B	414	5/1 "	"
639	Mme Désert	Ste Geneviève	A	182	9/1 "	"
640	Caplet Louis	Courville Hameau	"	355	8/12 "	12 "
641	Brument Alcide	Fresquienne	B	196	7/12 "	"

N°s D'ORDRE.	NOM ET PRÉNOMS DU DÉCLARANT.	COMMUNE OU A LIEU L'EXPLOITATION de la carrière.	SECTION cadastrale.	NUMÉROS DU CADASTRE.	DATE DE LA COMMUNICATION à la Préfecture.	DATE DE LA COMMUNICATION au service des Mines.
642	Deronde Pierre	Bracquetuit	A	6	7/12 Février 1897	12 février
643	Boullay Nicolas	Gruchet St Siméon	A	Subdiv. B. 4	7/12 "	"
644	Dubos Alphège	Bailleul Fontaine	Lieu dit la Natalie		24/12 "	15 février
645	Léger Emile	id	— id —		11/1 15 février	"
646	Leroux Adolphe	id	— id —		"	"
647	Mme Foliot	Bracquetuit	B	184	11/1 février	"
648	Theureux Louis	La Saussaye	C	214	7/1 "	15 février
649	Léger Urbain	Boisguillaume	Rue Eauze et Route de Neufchâtel		9/1 "	"
650	Theureux Albert	Sommerville	C	24	5/1 "	"
651	Delamare André	St Victor l'Abbaye	C	100	15/1 "	15 février
652	Botte Emile	Bois le Hars	B	394	12/1 "	"
653	Dubuc Jean Baptiste	Longueil	C	641	15 Janvier	"
654	Dubos Calixte	Neville	C	435	10/1 "	10 février
655	Hazard Joseph	Bosc d'Anbout	B	145	14/1 "	"
656	Mme Jules	St Vaast du Val	A	34	7/1 Février	22 février
657	Mme Grandel Maria	Neville l'Abbaye	B	110	14/12 "	"
658	Grancher Cyriaque	Bretteville Clermont	A	246	16/12 "	"
659	Veuve Jno. Grancher	St Vaast de Longmont	D	15	3 février	25 février
660	Hanias Jean	Le Catelier	"	140	29/12 "	"
661	Brument Jules	— id —	B	143	"	"
662	Roc Louis	— id —	"	5	"	"
663	Leroy Georges	Sanquenville	"	256	3/1 Février	2 Mars
664	Soulain	St Léger Emonville	B	69	15/1 "	"
665	Lataban Tranquille	Briquetot Canville	B	36	2/1 Mars	5 Mars
666	Duhamel Alexis	Neville	A	312-313	15/12 Février	"
667	Douyer Timothée	Canville Motteville	dans sa Cité		4 Mars	6 Mars
668	Dreie	Crépont	C	1	14/1 Février	11 Mars
669	Legomte Théophile	St Ouen du Breuil	A	203	10/1 Mars	15 "
670	Lesaurage Jules	St Laurent de Brèvedent	A	81	10/1 "	16 "
671	Coumine Amédée	Motteville	Voir N° 2056		Ancien exploitant	19 Mars
672	Quemin Sénateur	St Laurent de Brèvedent	A	153	15/1 Mars	"
673	Lefebvre Cte H. Hubin	St Aubin de Crétot	A	153	"	"
674	Varin Albert	Lintot	B	434	20 Mars	20 Mars
675	Helie Alphonse	Turretot	A 52	Subdiv. C 15	18/1 Mars	"
676	Dubos Alphège	Grainmesnil	Carrière ouverte en vertu de l'arrêté préfectoral du		19 Mars	"
677	Bourg Paul	La Chapelle Bourg	A	186	14/2 Mars	"

M. Nicolas MAZET

76036-27

Commune d'Auppegard
Gestion des risques liés aux cavités souterraines

Vérification de l'absence de vides au droit d'un projet de construction – ICS40&49

Version A du 10 janvier 2022

explor-e

Solutions risques naturels hydrogéologie et environnement

SARL au capital de 40 000 euros - RCS Rouen - Siret : 510 864 226 00020 - APE : 7112B

Siège social : 908-3, route de Veules-les-Roses – 76760 Yerville

Mail : contact@explor-e.fr

Site internet : www.explor-e.fr

N°Vert 0 800 00 28 12

APPEL GRATUIT DEPUIS UN POSTE FIXE

Responsables de la mission : Gilles DEMAREST - Ingénieur Hydrogéologue



Sommaire général

1 CONTEXTE ET OBJECTIFS DE LA MISSION 1

2 MÉTHODOLOGIE 5

3 DESCRIPTIF OPÉRATIONNEL – RÉSULTATS 9

3.1 Descriptif opérationnel 9

3.2 Résultats-Interprétations 10

4 CONCLUSION 13

Sommaire des illustrations

Liste des Schémas

Schémas 1 ..... : Localisation du projet de construction 1

Schémas 2 ..... : ICS40&49 vis-à-vis du projet de construction 2

Schéma 3 ..... : Illustration simplifiée de l'interprétation 8

Schéma 4 ..... : Implantation des sondages réalisés 9

Schéma 5 ..... : Proposition d'aménagement des périmètres de sécurité liés aux ICS40&49 14

Liste des graphiques

Graphique 1 ..... : Synthèse lithologique établie à partir des sondages destructifs profonds 11

Liste des annexes

Annexe 1..... : Diagraphies interprétées (paramètres de forage) 11

Annexe 2..... : Proposition d'aménagement des périmètres de sécurité liés aux ICS40&49 14

1

Contexte et objectifs de la mission

La présente étude concerne un projet de construction d'habitation, se situant sur les parcelles cadastrales AC 83 et 330 à Auppegard (76).

Schémas 1 : Localisation du projet de construction



Ce projet de construction est actuellement impacté par 2 périmètres de sécurité liés à la présence d'indices de cavités situées sur des parcelles voisines, issus du RICS (Recensement des Indices de Cavités Souterraines) de la commune d'Auppegard. Il s'agit plus précisément des indices 40 et 49 qui correspondent à des parcelles Napoléoniennes sur lesquelles des déclarations d'ouverture de carrière ont été retrouvées dans les archives départementales.

Schémas 2 : ICS40&49 vis-à-vis du projet de construction

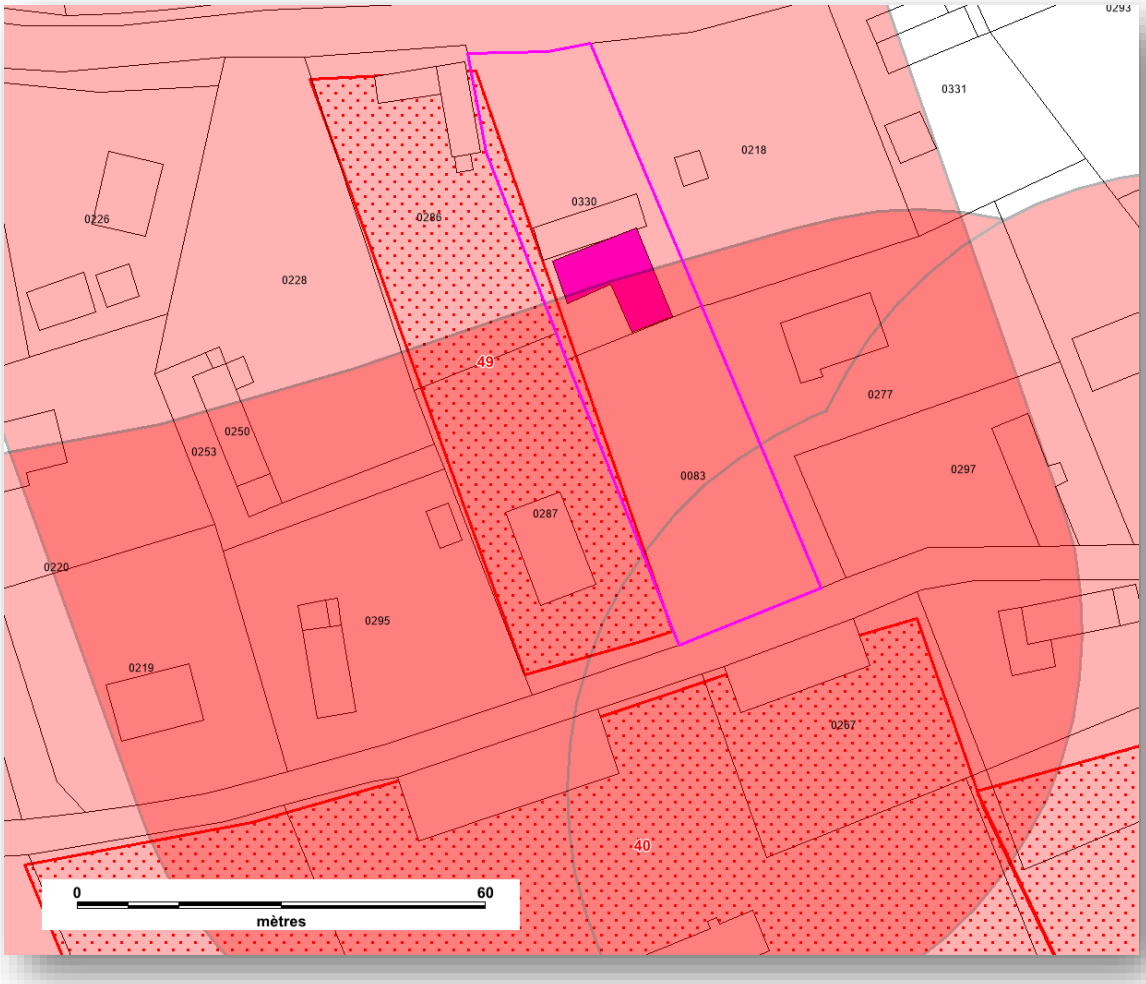

La présente mission a consisté à mettre en œuvre un programme de reconnaissance par sondages destructifs profonds, conforme aux prescriptions des services de la DDTM, destiné à vérifier l'absence de vides souterrains en lien avec les ICS40&49 au droit du projet de construction.

Le présent rapport synthétise les résultats de cette campagne de reconnaissance.

2

Méthodologie

La vérification de l'absence de vides ou de zones décomprimées a été réalisée par la mise en œuvre de forages destructifs par méthode rotopercussion dont le protocole est présenté ci-dessous.

Le principe de la rotopercussion fait appel à un dispositif associant la rotation et la frappe par un marteau hydraulique situé en surface, l'impact étant transmis à l'outil situé au fond du trou par l'intermédiaire du train de tiges.

Les sondages ont été réalisés à l'aide d'une sondeuse EMCI 4.50.



EMCI 450

Les forages ont été réalisés en diamètre 110 mm, diamètre minimal à mettre en œuvre dans le cadre de la recherche de cavités souterraines, afin de respecter les prérogatives des services de l'État.

Le recours à un diamètre de sondage relativement important permet en effet de limiter les frottements du train de tige (38 mm) contre les parois du forage, favorisant ainsi des chutes d'outils franches au niveau d'éventuelles cavités.

- La rotation pure a été privilégiée, la percussion n'étant véritablement déclenchée qu'au niveau des bancs les plus durs (en particulier bancs de silex) ;
- Les pressions exercées sur l'outil, la vitesse de rotation et la pression d'injection ont été maintenues les plus faibles possible et constantes dans le temps afin de permettre une différenciation qualitative fine des formations traversées ;
- En complément, les observations réalisées sur les échantillons remontés en surface (« cuttings ») ont permis l'établissement d'une coupe de terrain (log géologique) détaillée ;
- Les paramètres de forage ont fait l'objet d'un enregistrement numérique.

L'enregistrement des paramètres de forage consiste à mesurer et enregistrer, pendant le forage, des grandeurs physiques, dont les variations sont en corrélation avec les propriétés géomécaniques des terrains traversés.

La métrologie ainsi que l'enregistrement des paramètres de forage ont été assurés par des équipements Jean-Lutz et comprenaient les paramètres suivants :

1. Profondeur ;
2. Vitesse instantanée d'avancement (VIA) – figuré bleu clair ;
3. Pression de poussée (PO) – figuré jaune ;
4. Pression de retenue – figuré vert
5. Pression d'injection du fluide de forage (eau + polymère biodégradable permettant d'augmenter la viscosité) – figuré magenta ;
6. Couple de rotation (CR) – figuré rouge.

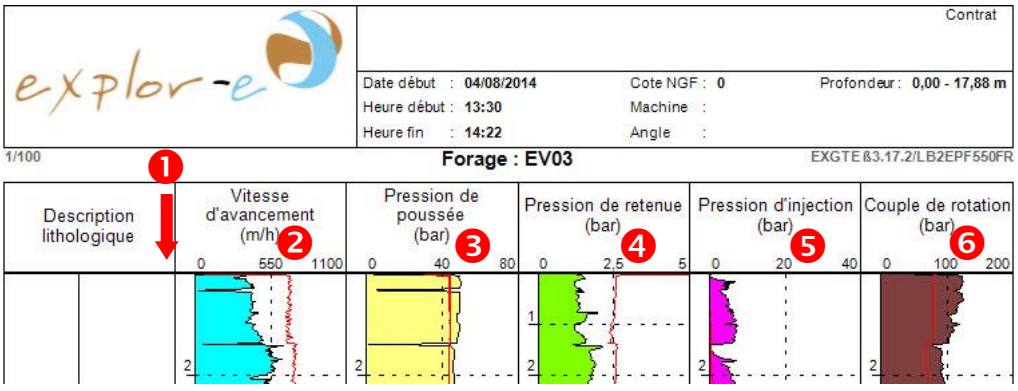

Pour simplifier, la recherche de vides sur les enregistrements de paramètres de forage se résume généralement à rechercher les zones où les paramètres de forage se rapprocheront des valeurs qu'ils atteindraient lors de la traversée d'un vide (vitesse d'avancement de l'ordre de 1 000 m/h / perte d'injection / chute du couple de rotation…).

Afin de confirmer les éventuels vides et faciliter l'interprétation, des données enregistrées, explor-e met en œuvre la procédure ECL développée spécifiquement par la société Jean Lutz dans le cadre de recherche de vides.

La procédure ECL permet de connaître, a priori, l'amplitude de chaque paramètre lorsque le forage traverse un vide. La présentation graphique de l'ECL met immédiatement en évidence la traversée d'un vide franc par simple examen des enregistrements. C'est une aide précieuse à l'interprétation facilitant la distinction entre vides francs et zones très décomprimées.

La procédure ECL prend automatiquement en compte tous les facteurs qui influent, ou non, sur l'amplitude des paramètres lors de la traversée d'un vide : profondeur, poids des tiges, caractéristiques hydrauliques de la machine, qualité des parois du trou, etc.

Après avoir foré la longueur d'une tige et réalésé le trou par des passages successifs, l'opérateur repositionne l'outil à la hauteur où il était initialement puis débloque le frein de la machine tout en enregistrant les paramètres comme lors de la foration initiale.

Ce second enregistrement qui correspond donc à un enregistrement « de vide » (car réalisé dans un trou déjà foré) est superposé sur le graphique initial ce qui permet, en lecture directe, la comparaison entre les paramètres enregistrés lors de la foration et les paramètres qui auraient été enregistrés si le forage avait traversé un vide souterrain.

Nous nous référerons au graphique présenté page suivante.

Schéma 3 : Illustration simplifiée de l'interprétation

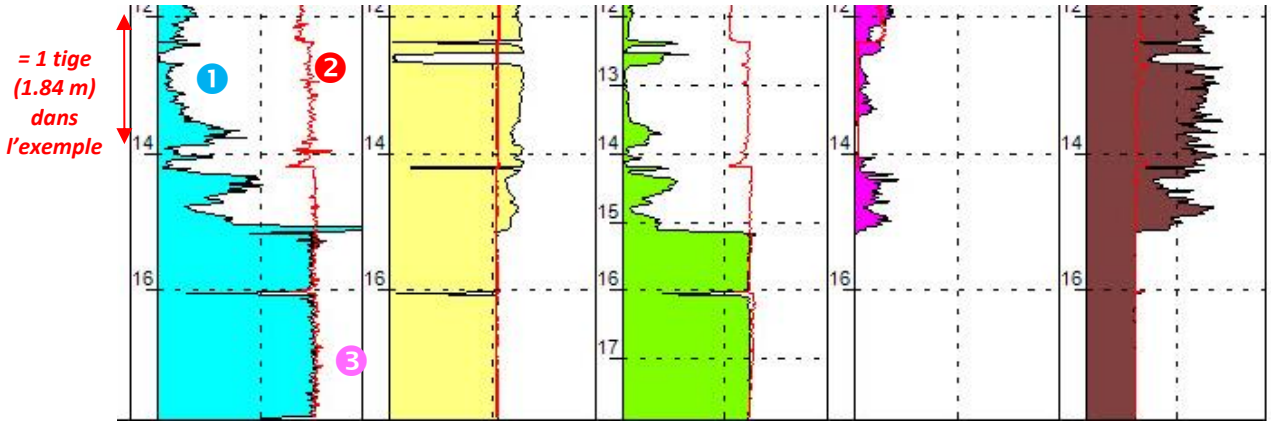

Foration au niveau d'une zone ne présentant ni vide, ni zone décomprimée

1 :Enregistrement de la vitesse d'avancement lors du forage ;

2 : Enregistrement de la vitesse d'avancement dans le trou déjà foré - procédure ECL Tracé rouge

=

Tracés distincts

Foration au niveau d'une zone présentant un vide franc : 3

=

Tracés très proches, voire identiques

3

Descriptif opérationnel – Résultats

3.1 Descriptif opérationnel

Les investigations ont eu lieu les 05 et 06 janvier 2022. Au total, 17 sondages espacés de 3 m au maximum ont été réalisés. Nous nous référerons au plan de récolement présenté ci-dessous.

Schéma 4 : Implantation des sondages réalisés



Conformément à la doctrine départementale relative à la gestion des risques liés aux cavités souterraines, les sondages ont pénétré au minimum à 15 m dans les formations crayeuses.

3.2 Résultats-Interprétations

Avertissement préliminaire

Les sondages destructifs ne permettent qu'une description lithologique (description des formations géologiques) approximative par examen des cuttings (éléments de roche désagrégés sous l'effet de la foration) remontés à la surface, poussés par l'eau injectée au niveau de l'outil de forage.

Compte tenu de la petite taille des éléments ainsi que de la durée de leur remontée en surface (qui va être de plus en plus importante avec la profondeur), les descriptions lithologiques et les profondeurs des changements de faciès notées sur le terrain sont généralement approximatives. Dans la mesure du possible elles sont ensuite recalées à partir de l'analyse des diagraphies des sondages.

Toutefois, en cas de perte du fluide de forage (dans le cas présent eau additivée par un polymère), il ne peut plus y avoir de remontée de cuttings en surface ce qui implique que les coupes géologiques ne peuvent être extrapolées qu'à partir des enregistrements des paramètres de forage.

La coupe lithologique reconnue au droit des différents sondages est une coupe classique de la région avec des formations limoneuses masquant les formations résiduelles à silex couvrant elles-mêmes le substratum crayeux.

- ✓ **Limons des plateaux :** Les limons des plateaux ont une épaisseur comprise entre 1.9 m et 4.1 m ;
- ✓ **Formations résiduelles à silex :** Ces formations qui recouvrent le substratum crayeux ont une épaisseur faible comprise entre 2 m et 8.7 m ;
- ✓ **Formations crayeuses :** Le toit de ces formations a été rencontré entre 4.5 m et 12.2 m de profondeur. Cette variation est liée à l'interface irrégulière entre les formations résiduelles à silex et le substratum crayeux.

Ces formations crayeuses moyennement tendres présentent localement des passages altérés.

- ✓ **Synthèse**

Aucune anomalie (vide, fontis…) liée à la présence d'une ancienne cavité souterraine d'origine anthropique n'a été mise en évidence lors de la réalisation de ces sondages, que ce soit dans les formations résiduelles à silex ou dans les formations crayeuses.

Nous nous référerons à la synthèse lithologique présentée page suivante ainsi qu'à l'annexe 1.

Graphique 1 : Synthèse lithologique établie à partir des sondages destructifs profonds

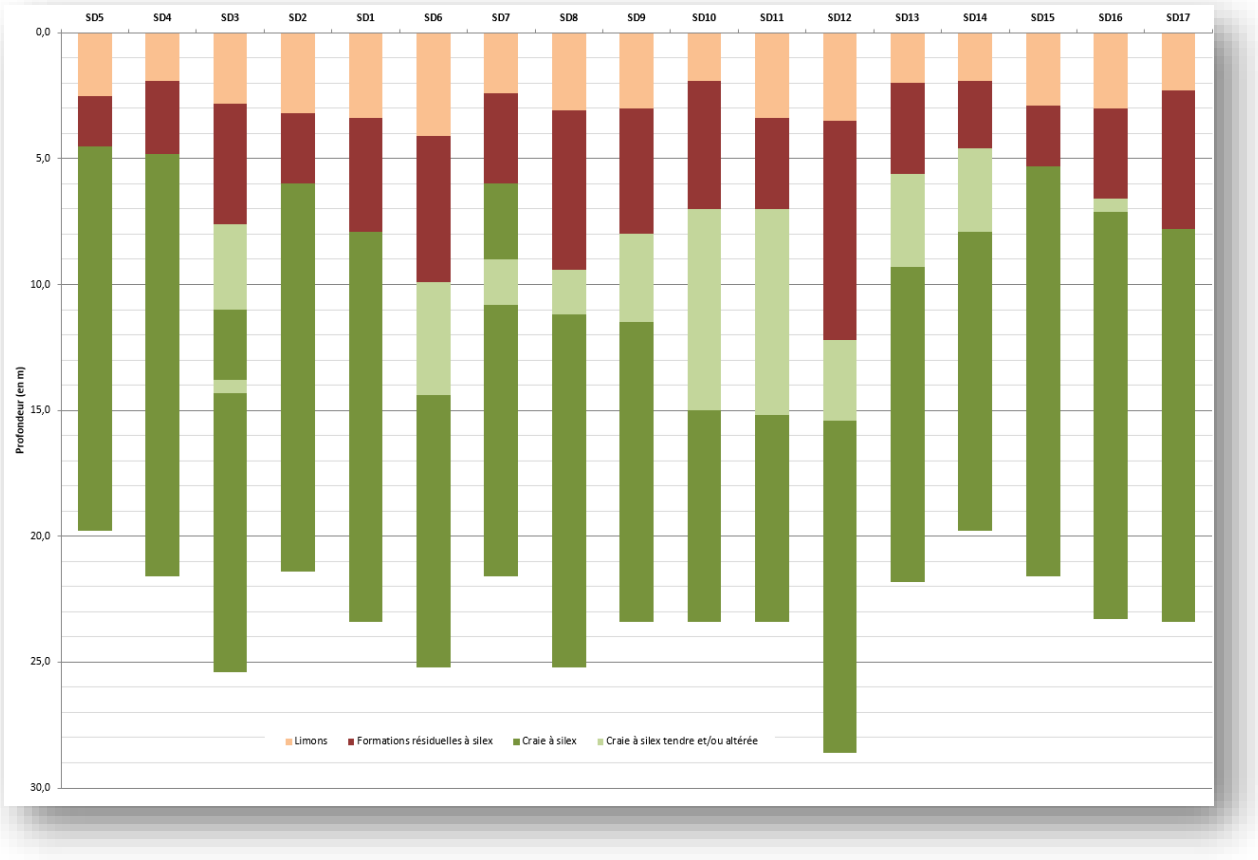

Annexe 1 : Diagraphies interprétées (paramètres de forage)

4

Conclusion

explor-e est intervenu pour le compte de M. Mazet sur les parcelles cadastrales AC 83 et 330 à Auppegard (76) afin de vérifier l'absence de vides souterrains en relation avec les ICS40&49, au droit d'un projet de construction d'habitation.

Le programme de reconnaissance mis en œuvre a compris la réalisation de 17 sondages destructifs en méthode rotopercussion (diamètre 110 mm).

Aucune anomalie (vide, fontis…) liée à la présence d'une ancienne cavité souterraine d'origine anthropique ou naturelle n'a été mise en évidence lors de la réalisation de ces sondages.

Au vu du résultat de ces investigations, nous proposons à la commune d'Auppegard et à la DDTM 76, l'aménagement local des périmètres de sécurité liés aux ICS40&49, au droit du projet de construction, selon le plan présenté page suivante et en annexe 2.

Schéma 5 : Proposition d'aménagement des périmètres de sécurité liés aux ICS40&49

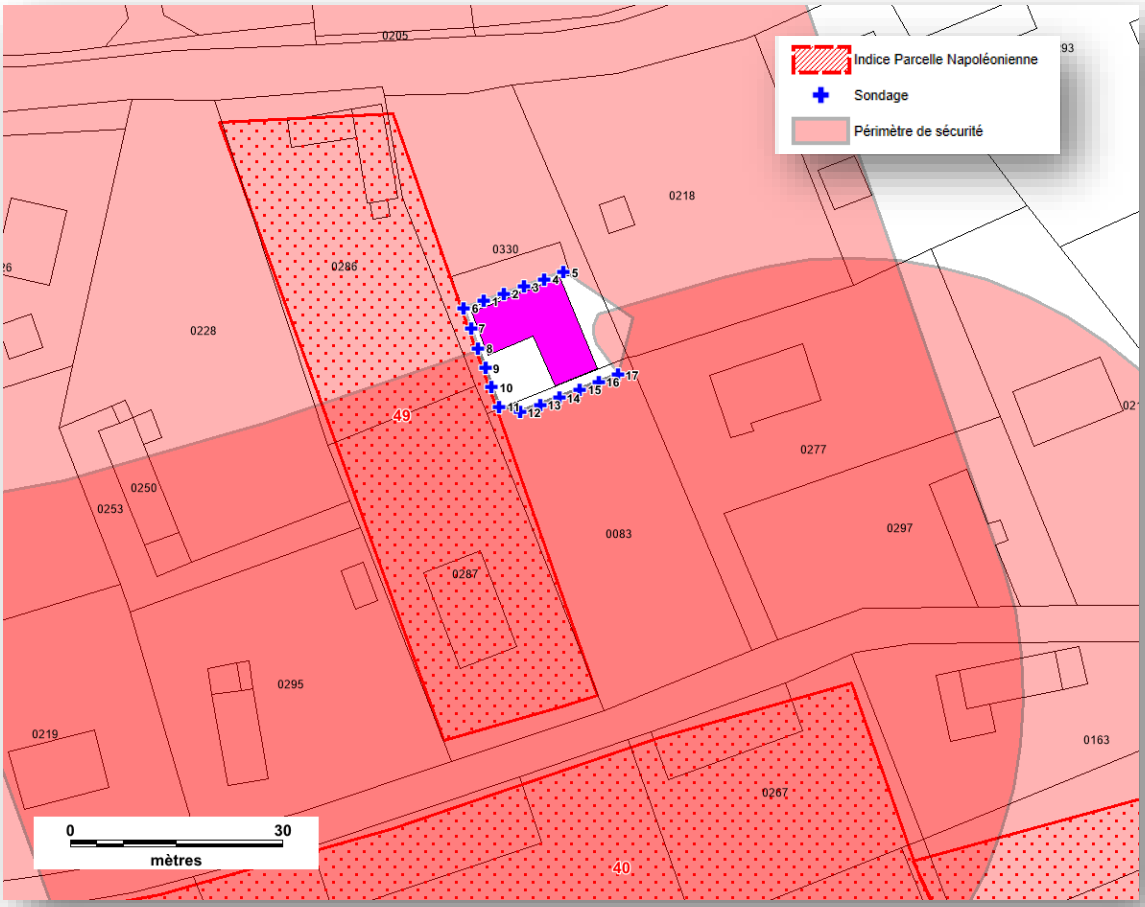

Annexe 2 : Proposition d'aménagement des périmètres de sécurité liés aux ICS40&49

Annexe 1

Diagraphies interprétées (paramètres de forage)



explor-e
Solutions risques naturels, hydrogéologie et environnement

Contrat 7603627

MAZET - Auppegard

Date début	: **05/01/2022**	Cote NGF	: **0**	Profondeur	: **0,00 - 23,39 m**
Heure début	: **10:43**	Machine	: **EMCI450**	Méthodologie	: **RP**
Heure fin	: **11:25**	Angle	:	Diamétre	: **110 mm**

1/100

Forage : SD01

EXGTE 3.20/LB2EPF584FR

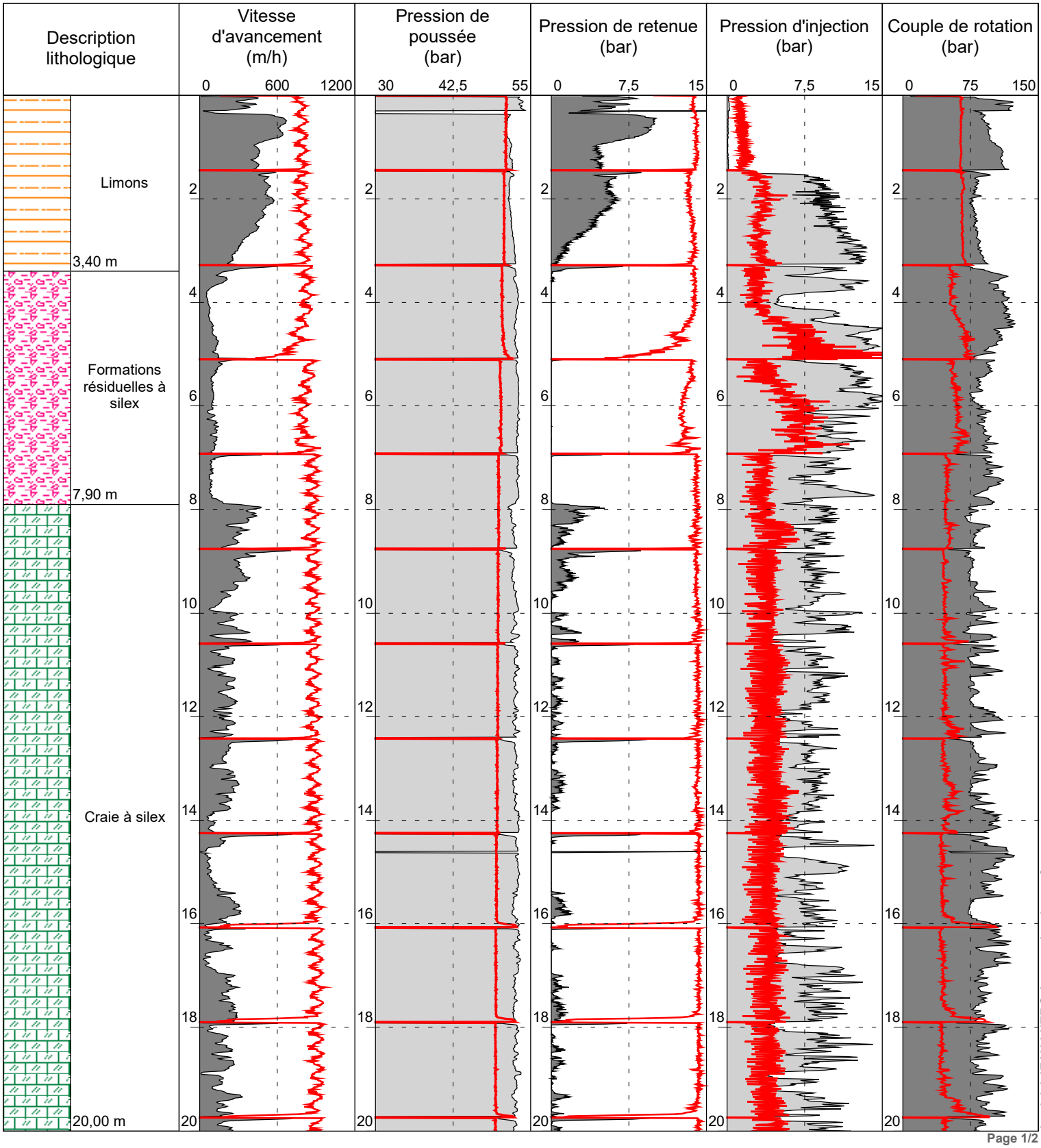

Logiciel JEAN LUTZ S.A - www.jeanlutzsa.fr

MAZET - Auppegard

1/100

SD01

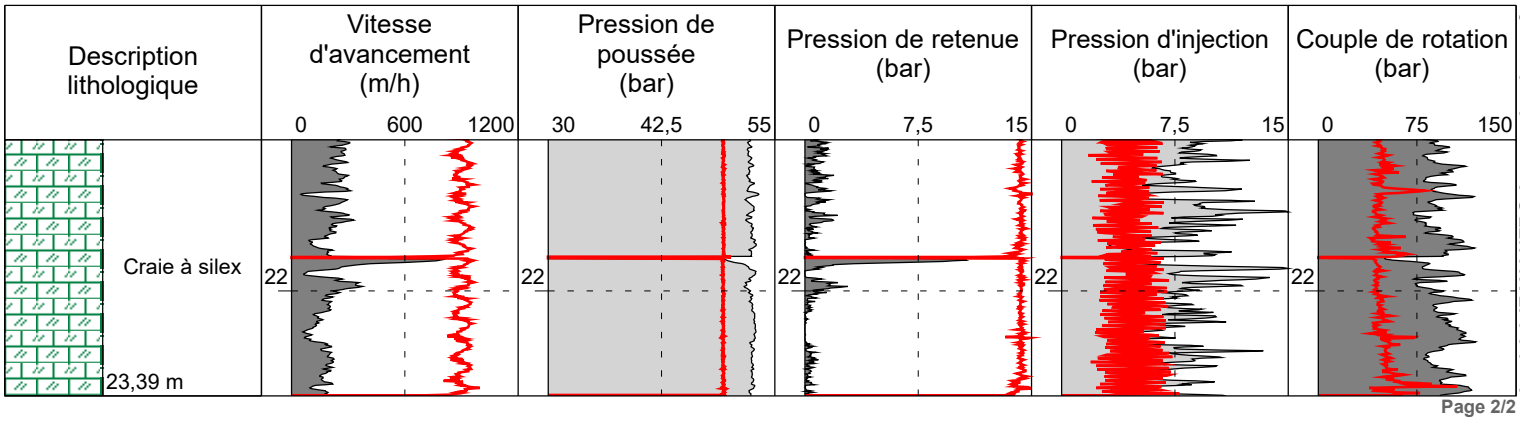

Logiciel JEAN LUTZ S.A - www.jeanlutzsa.fr

explor-e
Solutions risques naturels, hydrogéologie et environnement

Contrat 7603627

MAZET - Auppegard

Date début	: **05/01/2022**	Cote NGF	: **0**	Profondeur	: **0,00 - 21,46 m**
Heure début	: **13:18**	Machine	: **EMCI450**	Méthodologie	: **RP**
Heure fin	: **13:55**	Angle	:	Diamétre	: **110 mm**

1/100

Forage : SD02

EXGTE 3.20/LB2EPF584FR

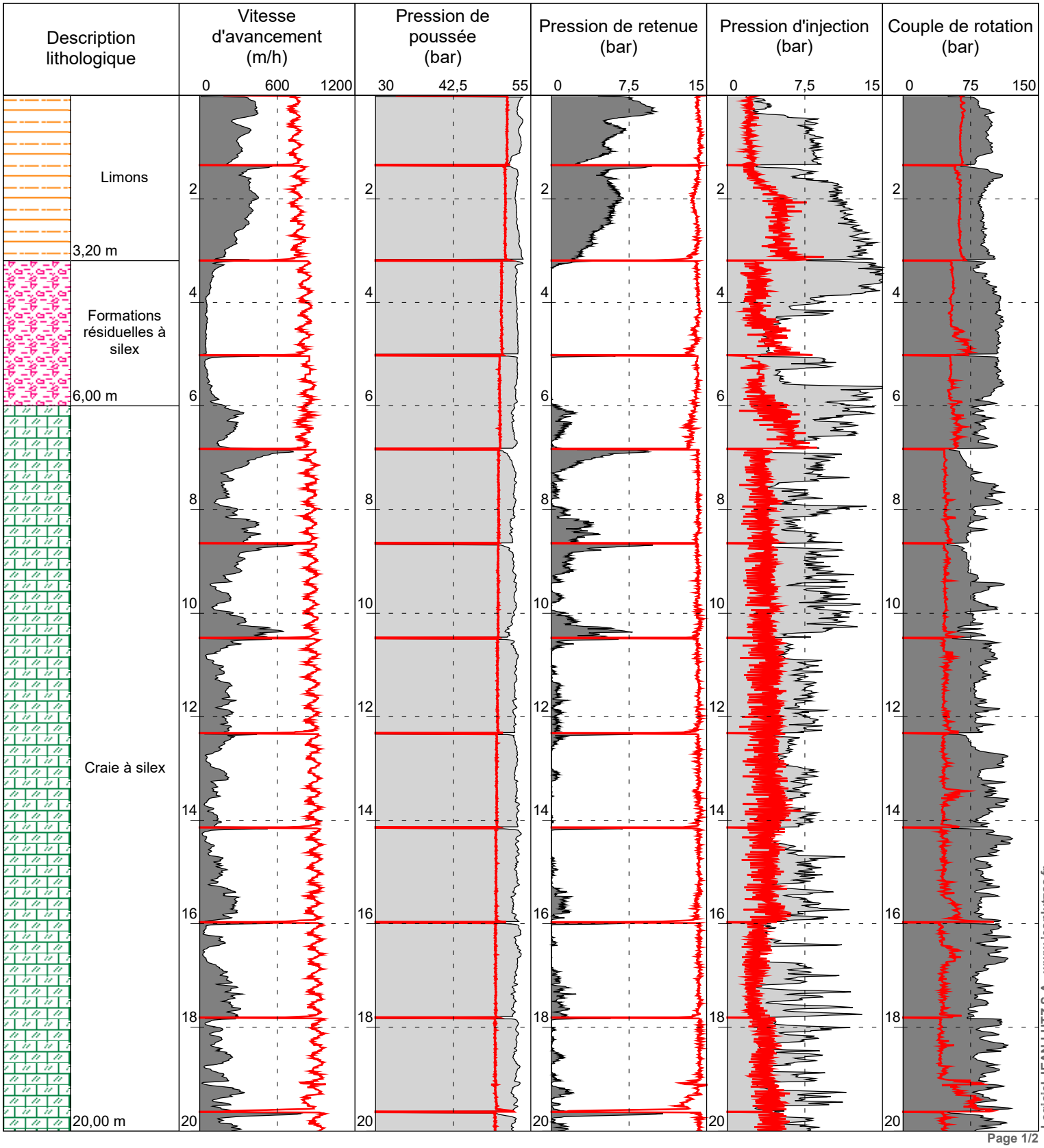

Logiciel JEAN LUTZ S.A - www.jeanlutzsa.fr

MAZET - Auppegard

1/100

SD02

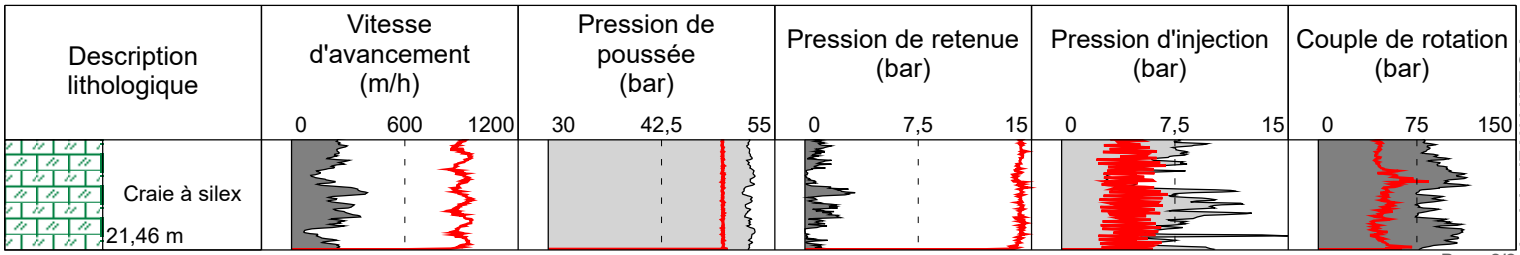

Logiciel JEAN LUTZ S.A - www.jeanlutzsa.fr

explor-e
Solutions risques naturels, hydrogéologie et environnement

Contrat 7603627

MAZET - Auppegard

Date début	: **05/01/2022**	Cote NGF	: **0**	Profondeur	: **0,00 - 23,34 m**
Heure début	: **13:59**	Machine	: **EMCI450**	Méthodologie	: **RP**
Heure fin	: **14:33**	Angle	:	Diamétre	: **110 mm**

1/100

Forage : SD03

EXGTE 3.20/LB2EPF584FR

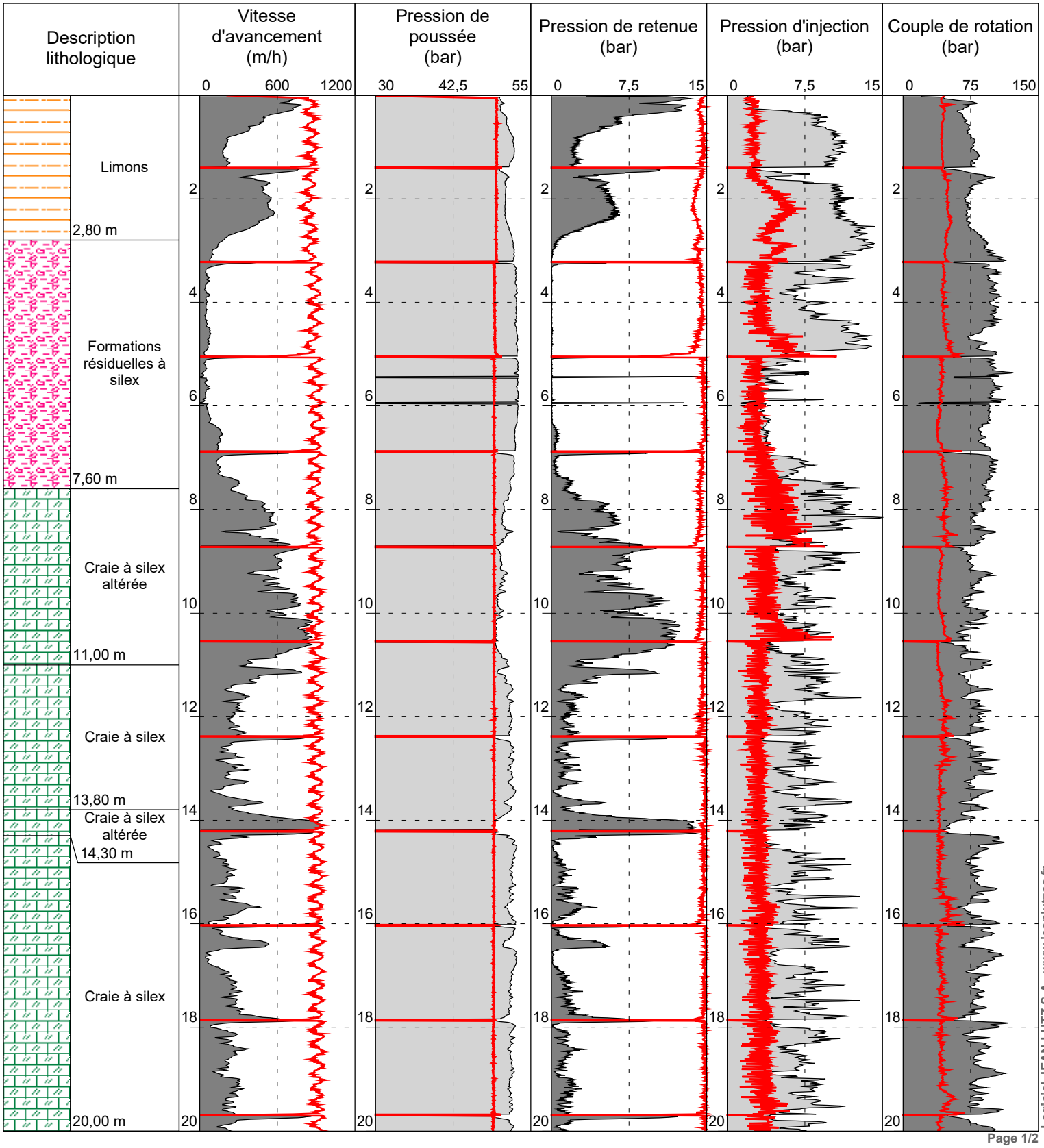

Logiciel JEAN LUTZ S.A - www.jeanlutzsa.fr

MAZET - Auppegard

1/100

SD03

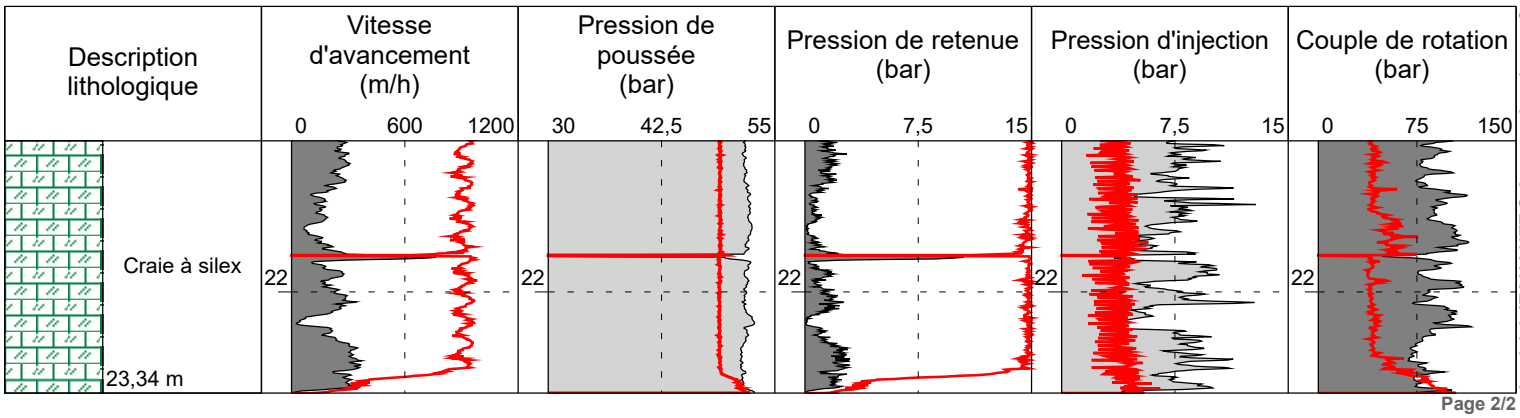

Logiciel JEAN LUTZ S.A - www.jeanlutzsa.fr

explor-e
Solutions risques naturels, hydrogéologie et environnement

Contrat 7603627

MAZET - Auppegard

Date début	: **05/01/2022**	Cote NGF	: **0**	Profondeur	: **0,00 - 21,60 m**
Heure début	: **14:40**	Machine	: **EMCI450**	Méthodologie	: **RP**
Heure fin	: **15:08**	Angle	:	Diamétre	: **110 mm**

1/100

Forage : SD04

EXGTE 3.20/LB2EPF584FR

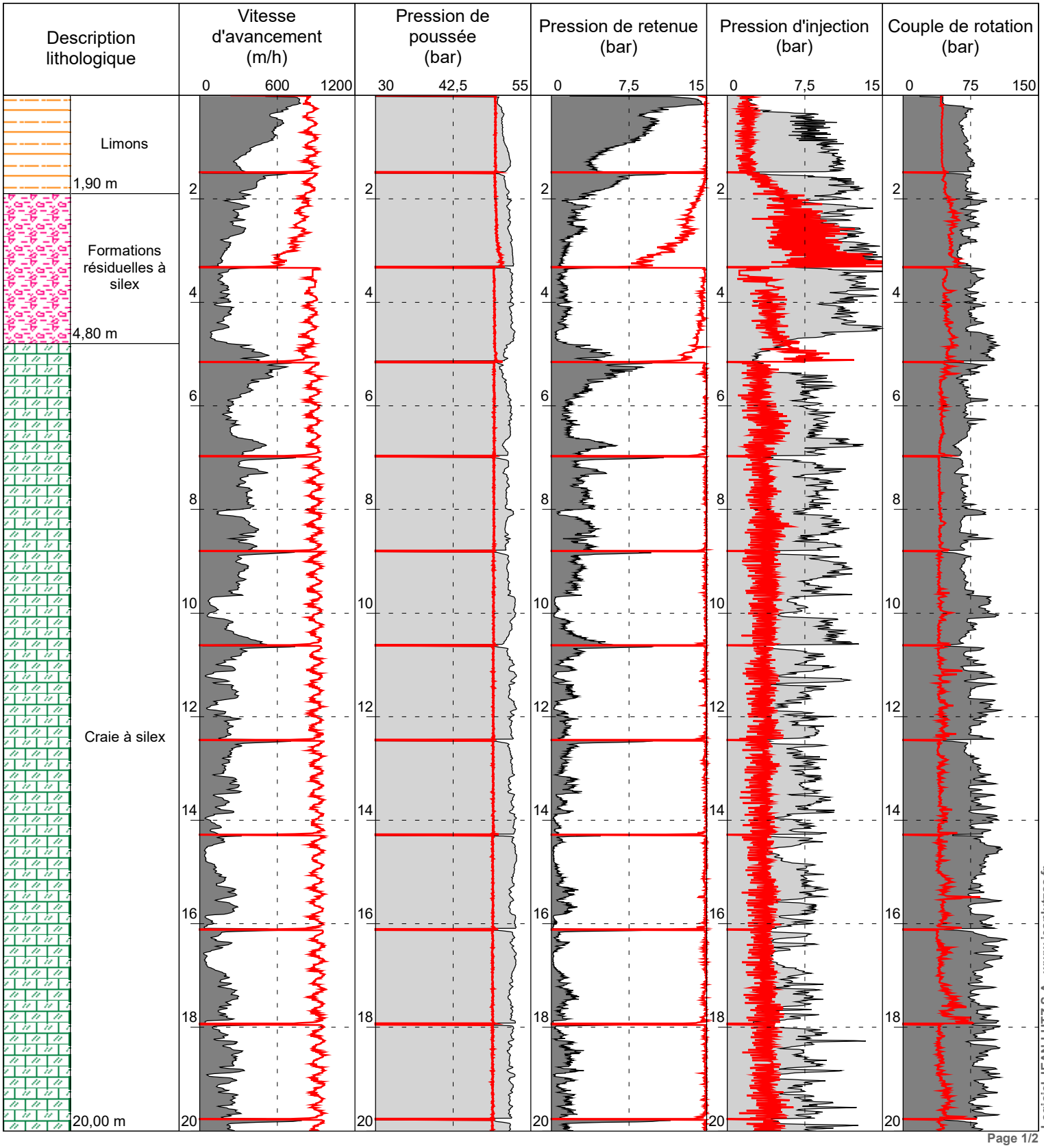

Logiciel JEAN LUTZ S.A - www.jeanlutzsa.fr

MAZET - Auppegard

1/100

SD04

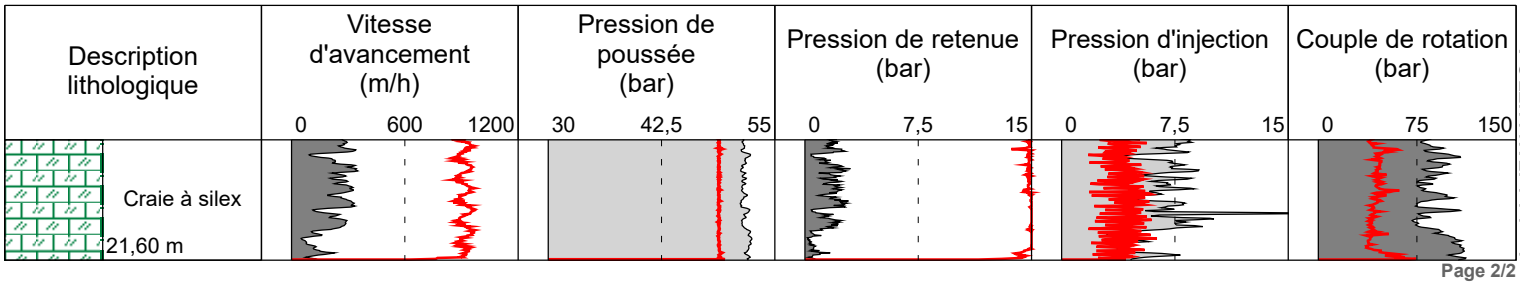

Logiciel JEAN LUTZ S.A - www.jeanlutzsa.fr

explor-e
Solutions risques naturels, hydrogéologie et environnement

Contrat 7603627

MAZET - Auppegard

Date début	:	**05/01/2022**	Cote NGF	:	**0**	Profondeur	: **0,00 - 19,73 m**
Heure début	:	**15:14**	Machine	:	**EMCI450**	Méthodologie	: **RP**
Heure fin	:	**15:44**	Angle	:		Diamétre	: **110 mm**

1/100

Forage : SD05

EXGTE 3.20/LB2EPF584FR

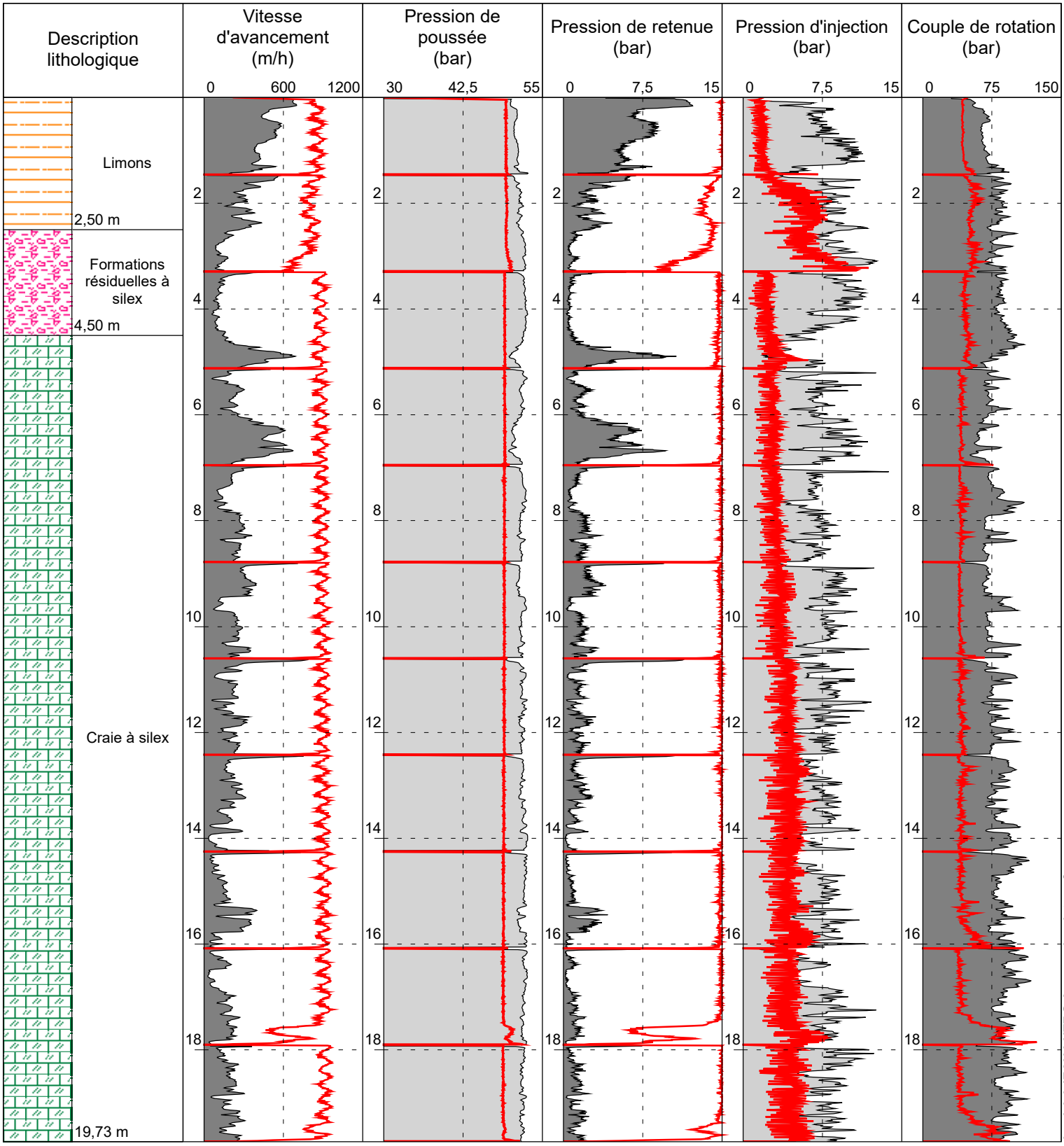

Logiciel JEAN LUTZ S.A - www.jeanlutzsa.fr

explor-e
Solutions risques naturels, hydrogéologie et environnement

Contrat 7603627

MAZET - Auppegard

Date début	: **05/01/2022**	Cote NGF	: **0**	Profondeur	: **0,00 - 25,22 m**
Heure début	: **15:51**	Machine	: **EMCI450**	Méthodologie	: **RP**
Heure fin	: **16:21**	Angle	:	Diamétre	: **110 mm**

1/100

Forage : SD06

EXGTE 3.20/LB2EPF584FR

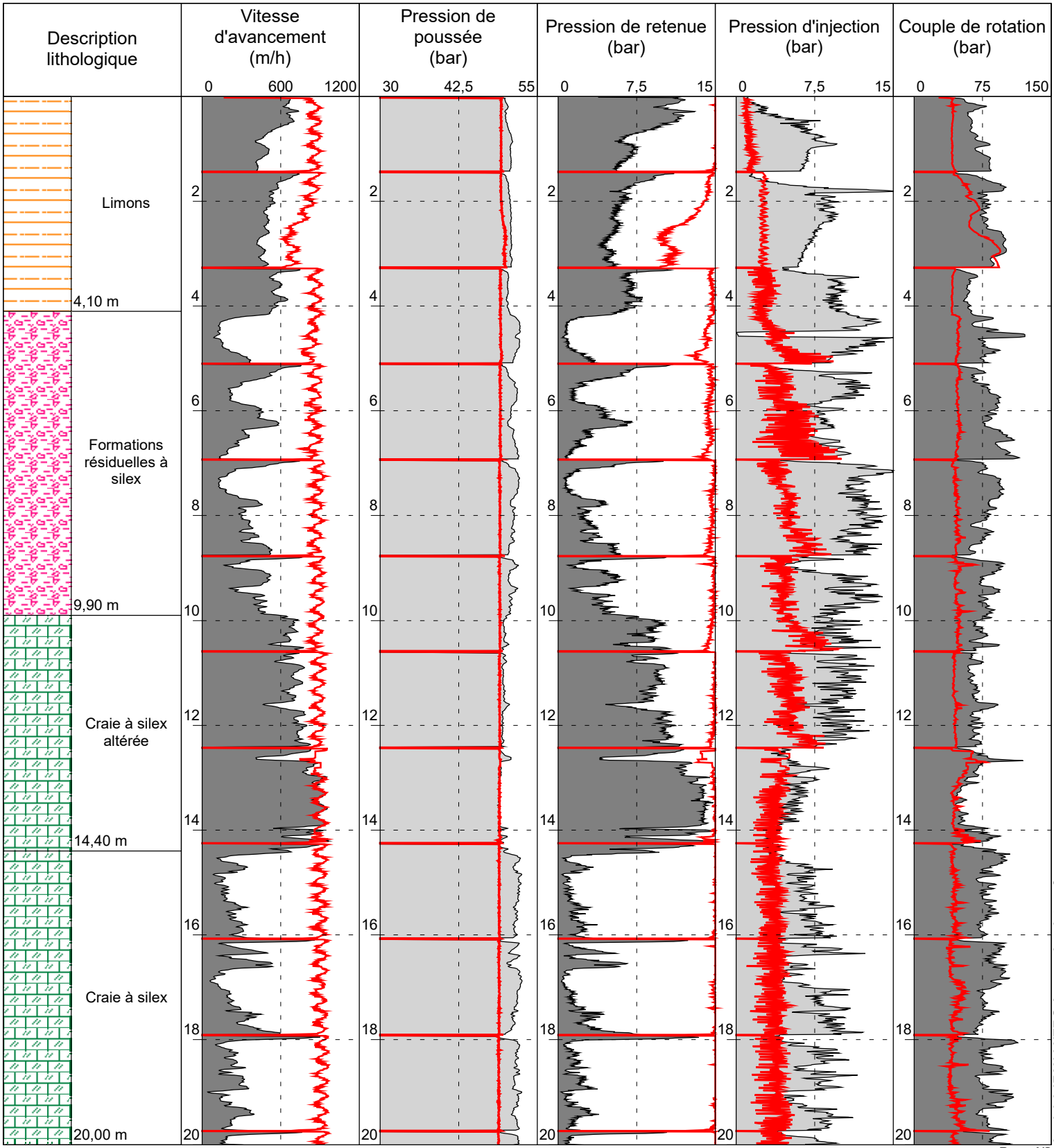

Logiciel JEAN LUTZ S.A - www.jeanlutzsa.fr

MAZET - Auppegard

1/100

SD06

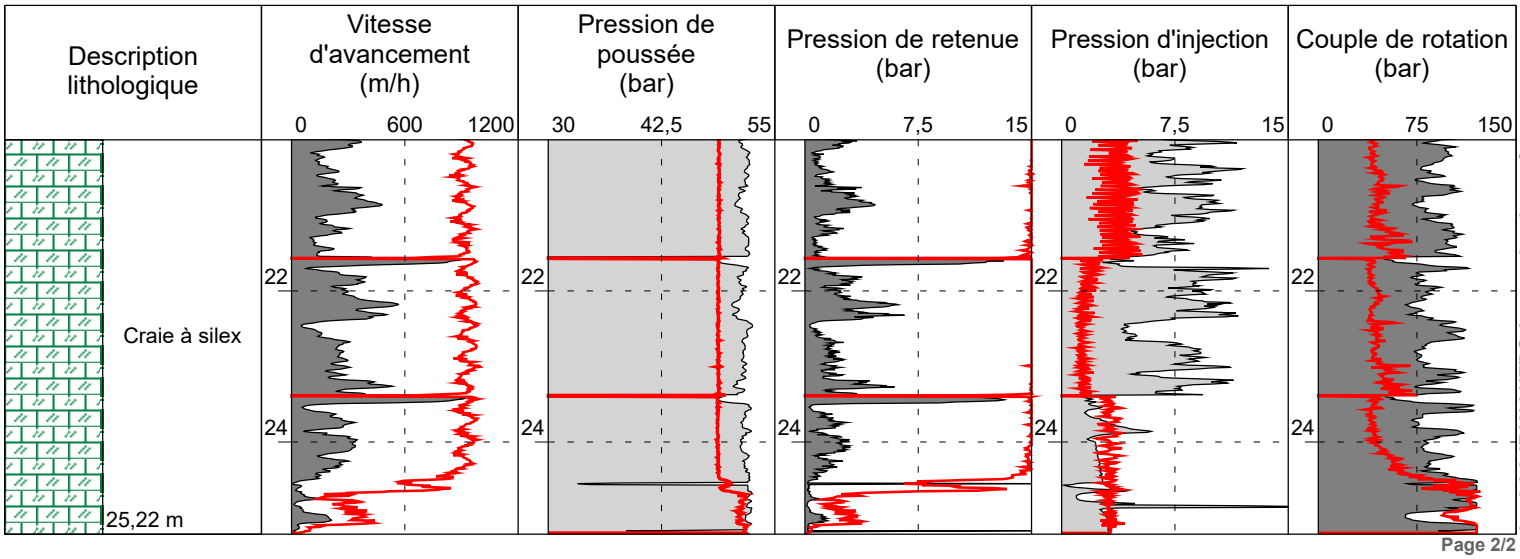

Logiciel JEAN LUTZ S.A - www.jeanlutzsa.fr

explor-e
Solutions risques naturels, hydrogéologie et environnement

Contrat 7603627

MAZET - Auppegard

Date début	: **05/01/2022**	Cote NGF	: **0**	Profondeur	: **0,00 - 21,56 m**
Heure début	: **16:24**	Machine	: **EMCI450**	Méthodologie	: **RP**
Heure fin	: **16:52**	Angle	:	Diamétre	: **110 mm**

1/100

Forage : SD07

EXGTE 3.20/LB2EPF584FR

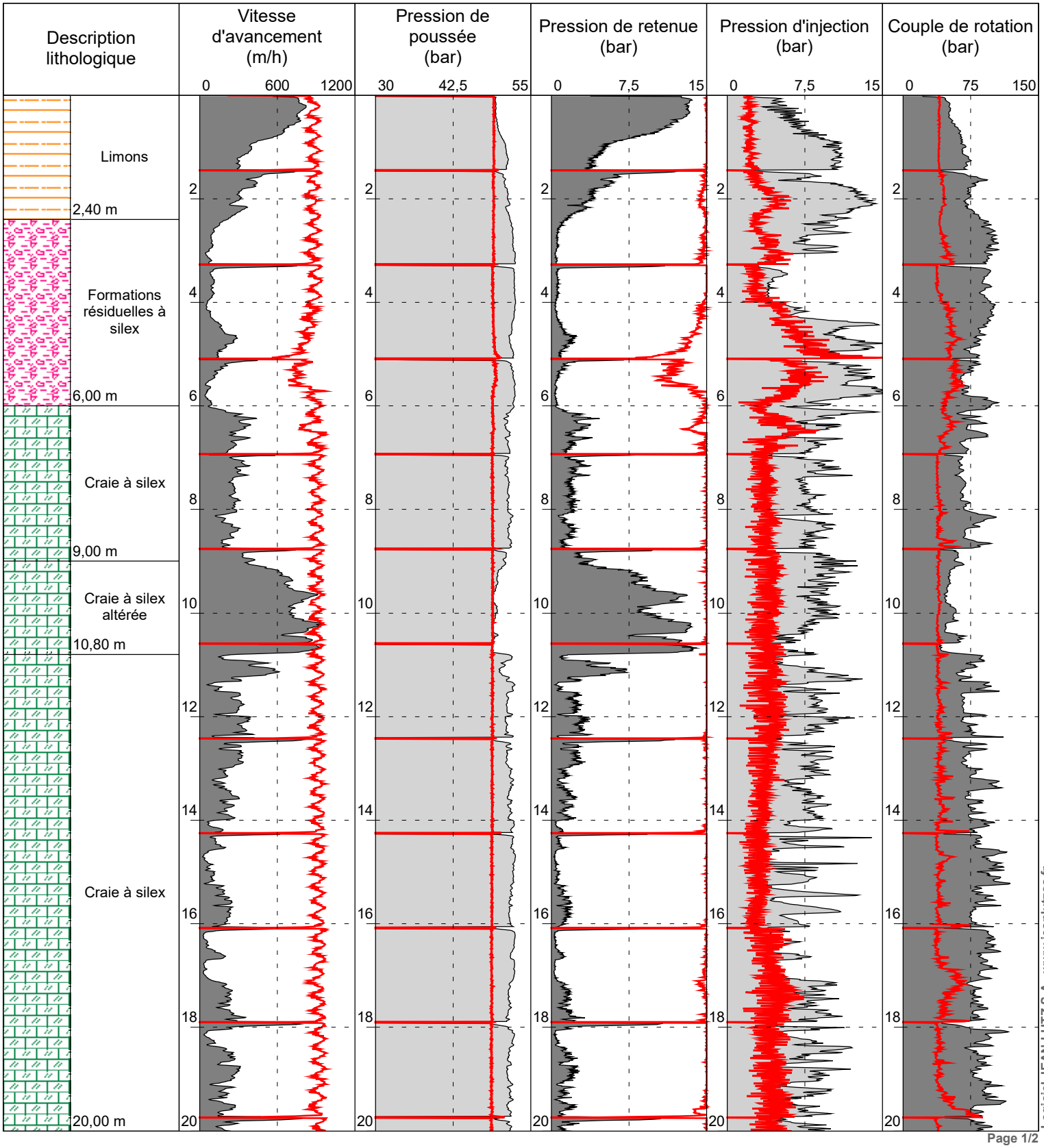

Logiciel JEAN LUTZ S.A - www.jeanlutzsa.fr

MAZET - Auppegard

1/100

SD07

Description lithologique	Vitesse d'avancement (m/h)	Pression de poussée (bar)	Pression de retenue (bar)	Pression d'injection (bar)	Couple de rotation (bar)
	0 600 1200	30 42,5 55	0 7,5 15	0 7,5 15	0 75 150
Craie à silex 21,56 m	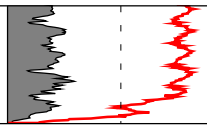	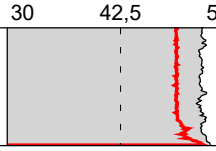	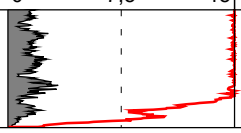	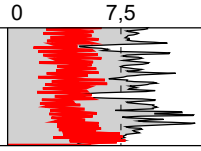	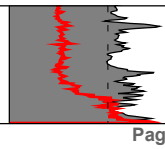

Logiciel JEAN LUTZ S.A - www.jeanlutzsa.fr

explor-e
Solutions risques naturels, hydrogéologie et environnement

Contrat 7603627

MAZET - Auppegard

Date début	:	**06/01/2022**	Cote NGF	:	**0**	Profondeur	: **0,00 - 25,24 m**
Heure début	:	**09:06**	Machine	:	**EMCI450**	Méthodologie	: **RP**
Heure fin	:	**09:44**	Angle	:		Diamétre	: **110 mm**

1/100

Forage : SD08

EXGTE 3.20/LB2EPF584FR

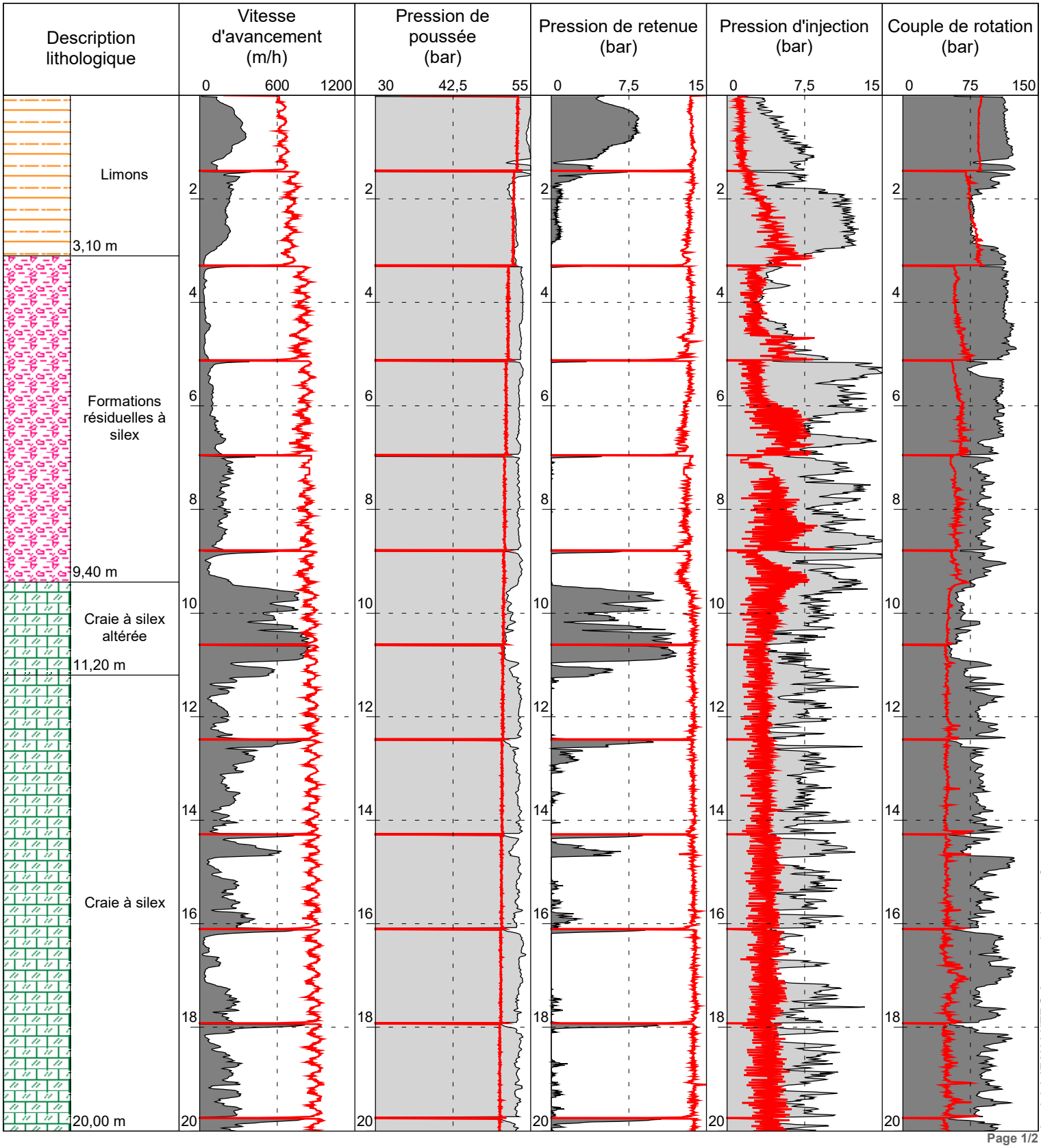

Logiciel JEAN LUTZ S.A - www.jeanlutzsa.fr

MAZET - Auppegard

1/100

SD08

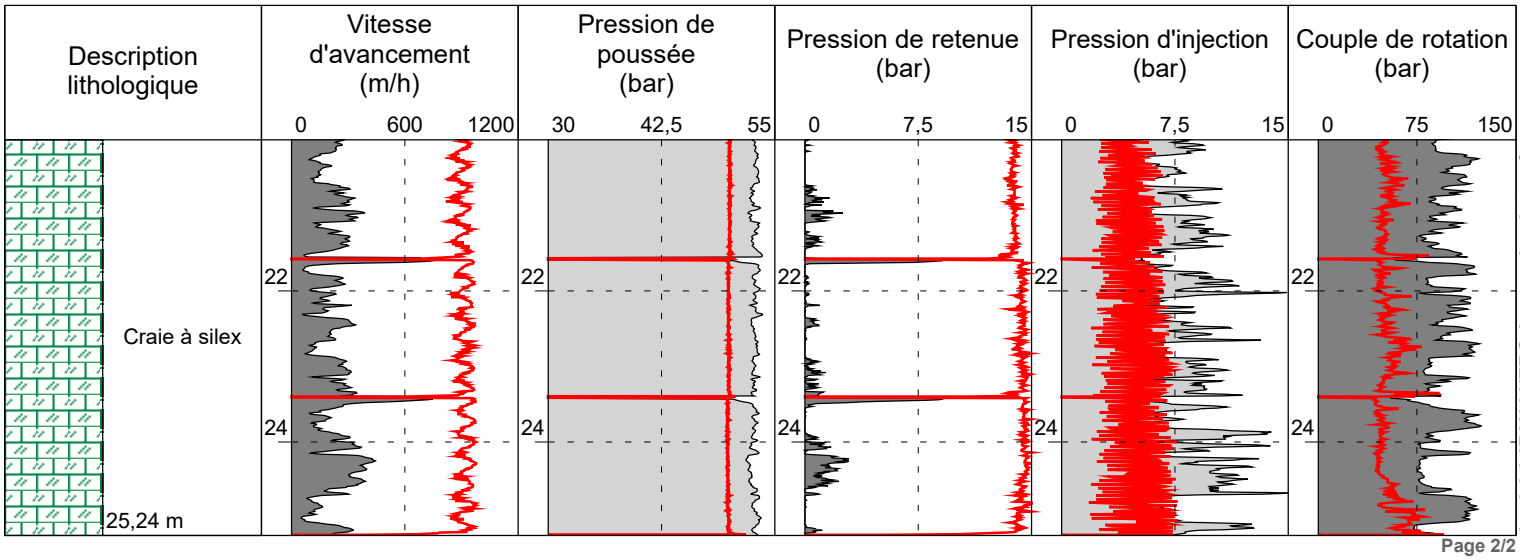

Logiciel JEAN LUTZ S.A - www.jeanlutzsa.fr

explor-e
Solutions risques naturels, hydrogéologie et environnement

Contrat 7603627

MAZET - Auppegard

Date début	: **06/01/2022**	Cote NGF	: **0**	Profondeur	: **0,00 - 23,38 m**
Heure début	: **09:47**	Machine	: **EMCI450**	Méthodologie	: **RP**
Heure fin	: **10:27**	Angle	:	Diamétre	: **110 mm**

1/100

Forage : SD09

EXGTE 3.20/LB2EPF584FR

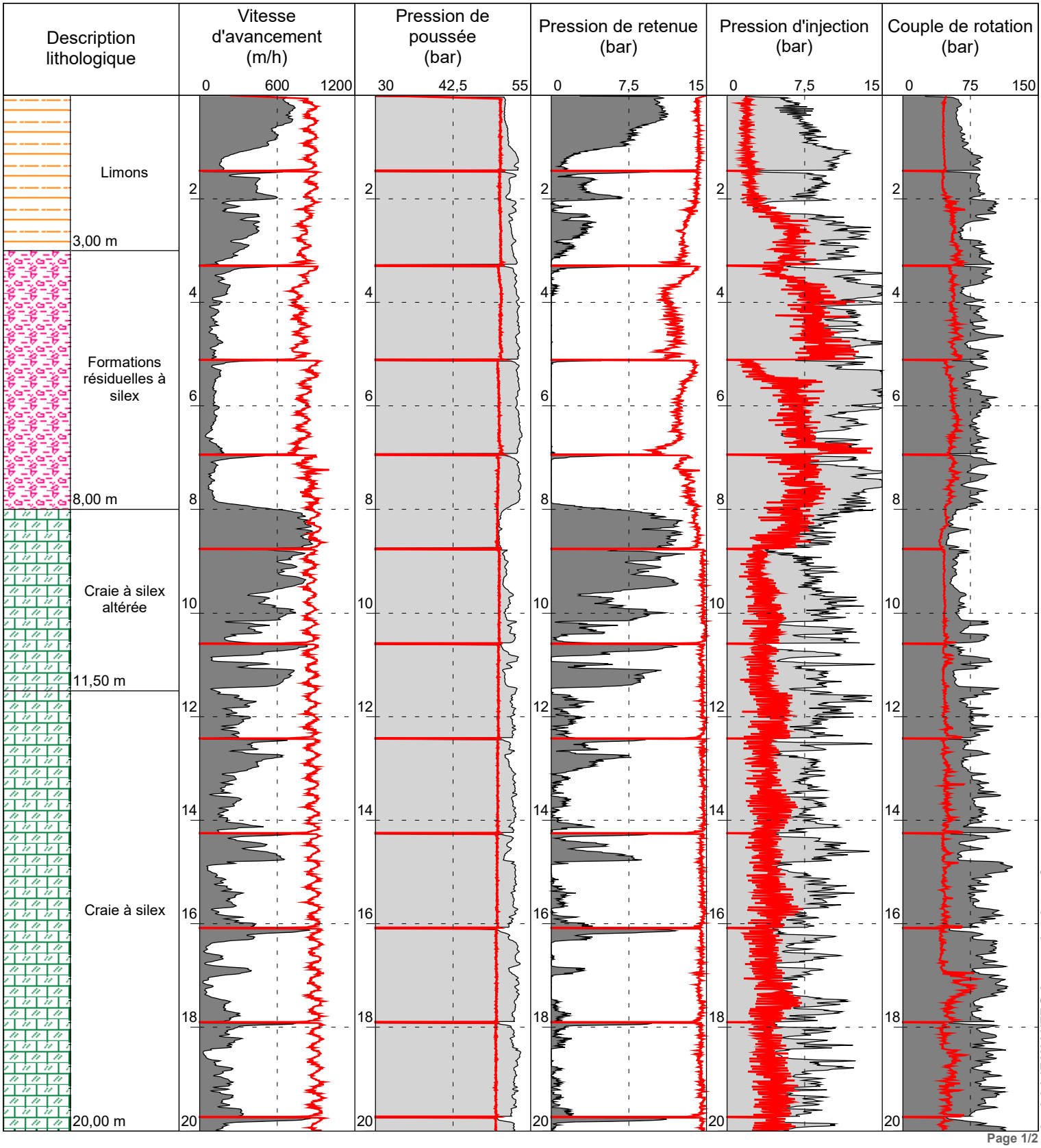

Logiciel JEAN LUTZ S.A - www.jeanlutzsa.fr

MAZET - Auppegard

1/100

SD09

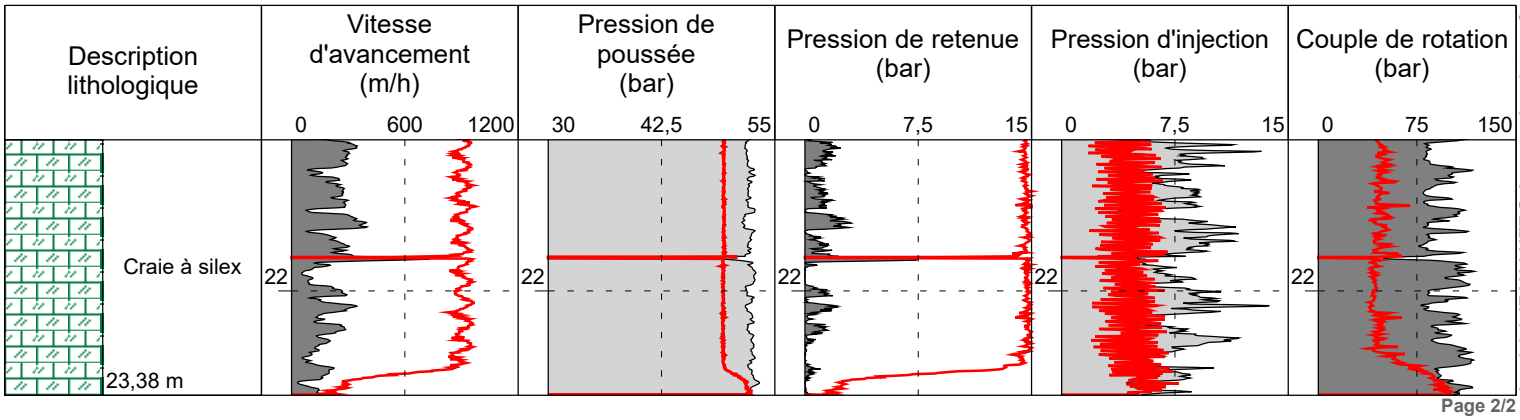

Logiciel JEAN LUTZ S.A - www.jeanlutzsa.fr

explor-e
Solutions risques naturels, hydrogéologie et environnement

Contrat 7603627

MAZET - Auppegard

Date début	: **06/01/2022**	Cote NGF	: **0**	Profondeur	: **0,00 - 23,37 m**
Heure début	: **10:30**	Machine	: **EMCI450**	Méthodologie	: **RP**
Heure fin	: **10:58**	Angle	:	Diamétre	: **110 mm**

1/100

Forage : SD10

EXGTE 3.20/LB2EPF584FR

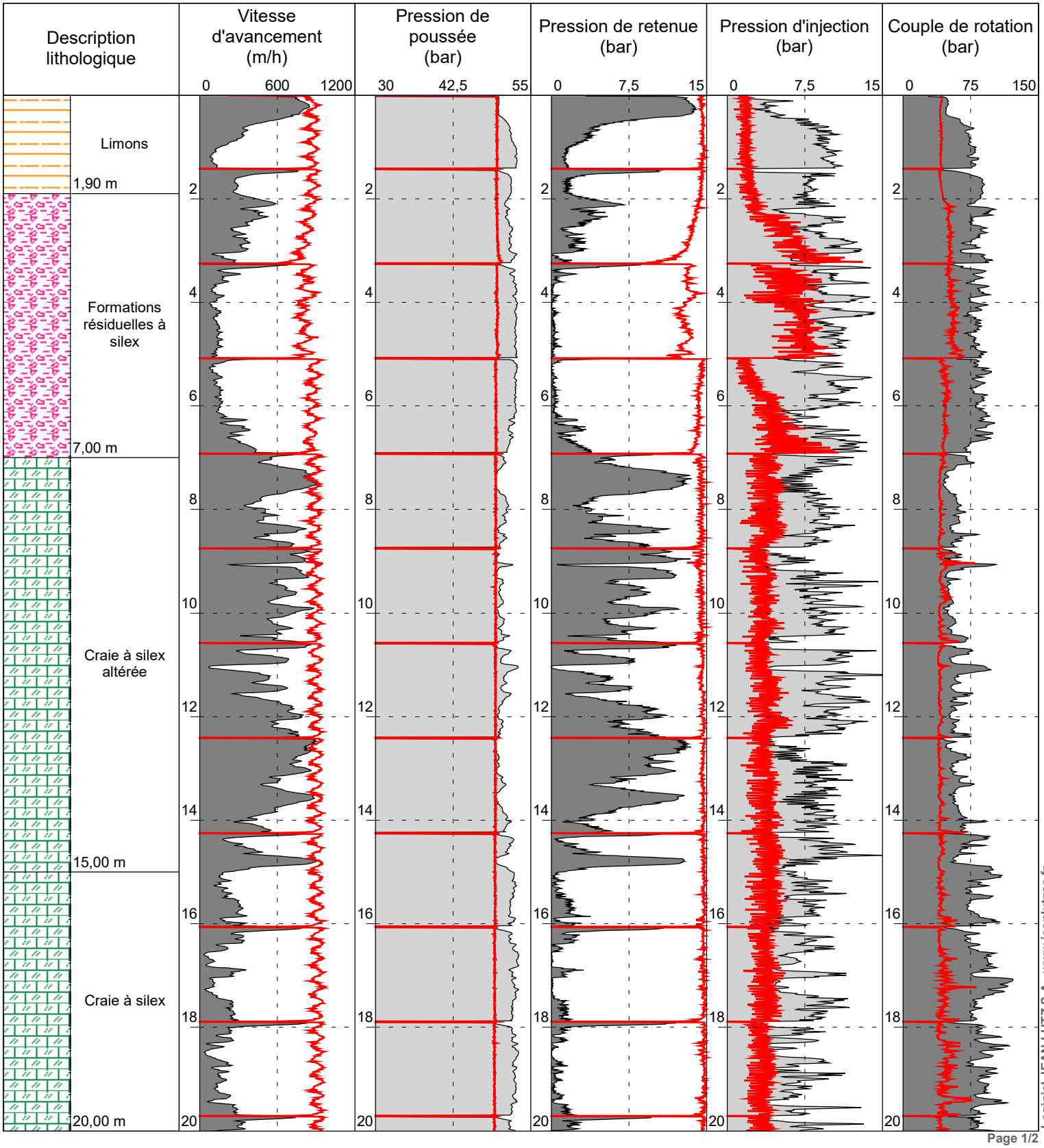

Logiciel JEAN LUTZ S.A - www.jeanlutzsa.fr

MAZET - Auppegard

1/100

SD10

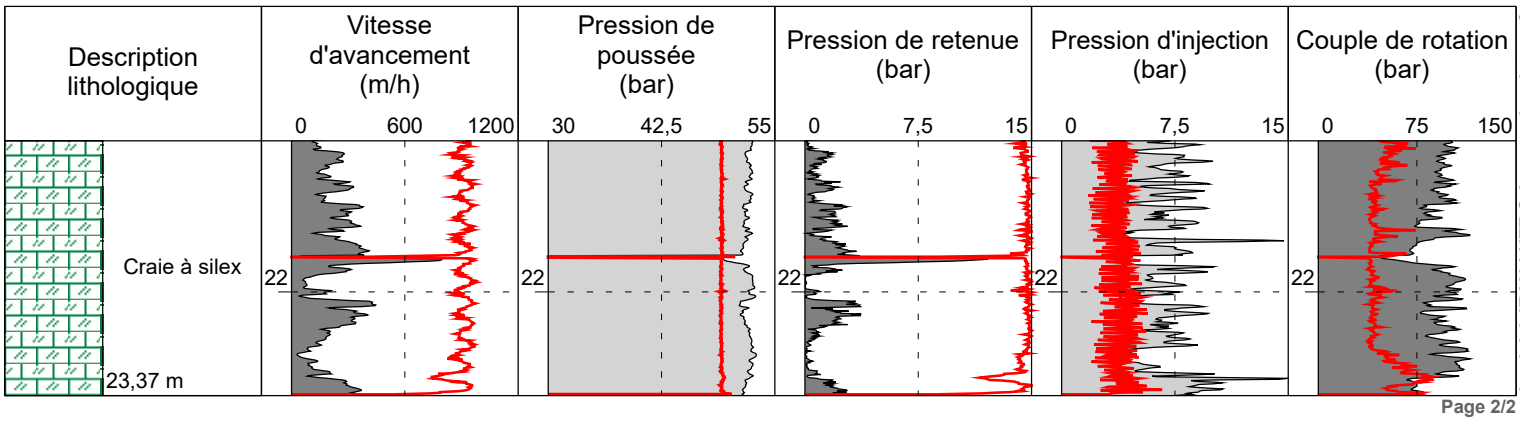

Logiciel JEAN LUTZ S.A - www.jeanlutzsa.fr

explor-e
Solutions risques naturels, hydrogéologie et environnement

Contrat 7603627

MAZET - Auppegard

Date début	: **06/01/2022**	Cote NGF	: **0**	Profondeur	: **0,00 - 23,37 m**
Heure début	: **11:03**	Machine	: **EMCI450**	Méthodologie	: **RP**
Heure fin	: **11:37**	Angle	:	Diamétre	: **110 mm**

1/100

Forage : SD11

EXGTE 3.20/LB2EPF584FR

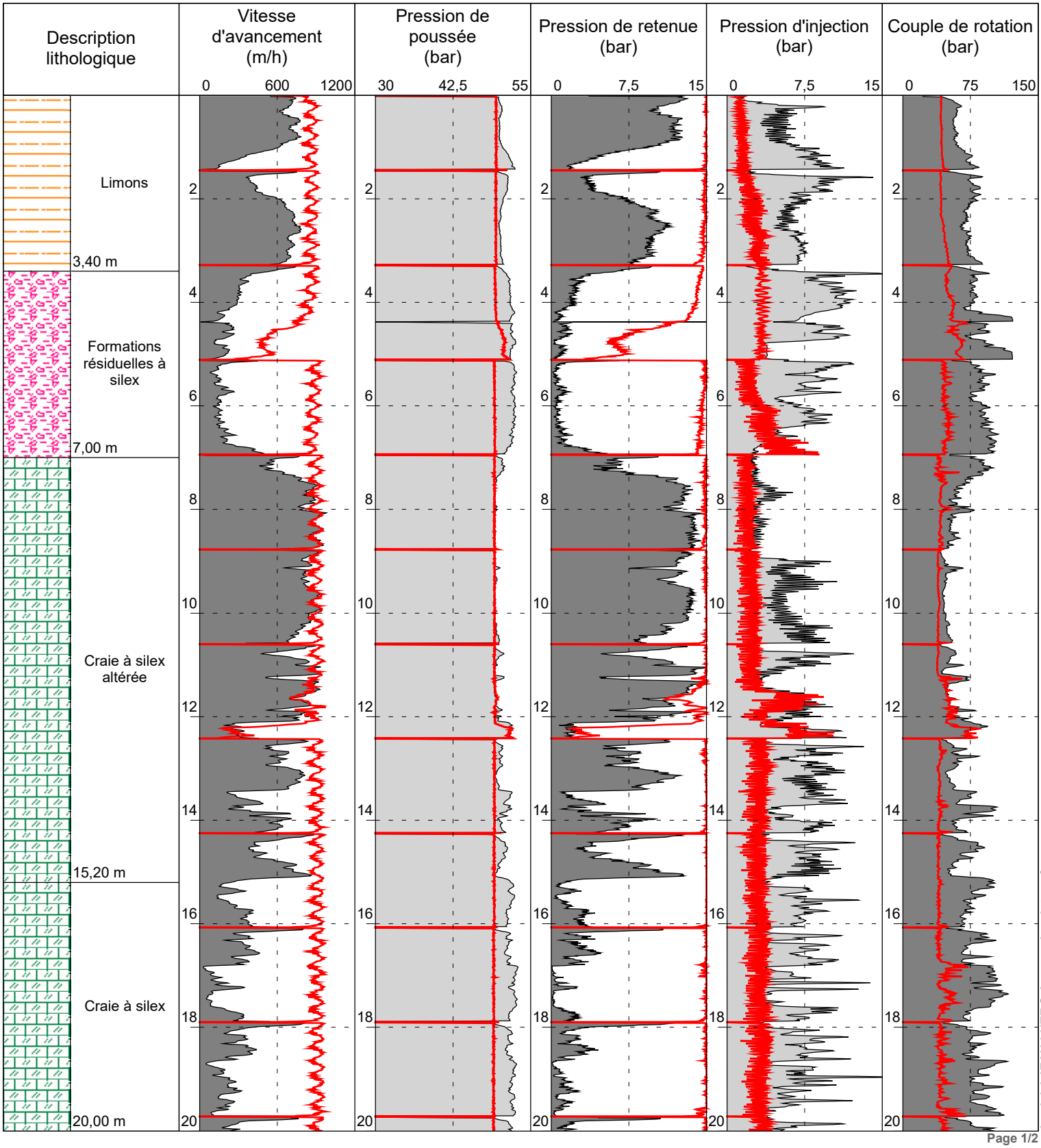

Logiciel JEAN LUTZ S.A - www.jeanlutzsa.fr

Page 1/2

MAZET - Auppegard

1/100

SD11

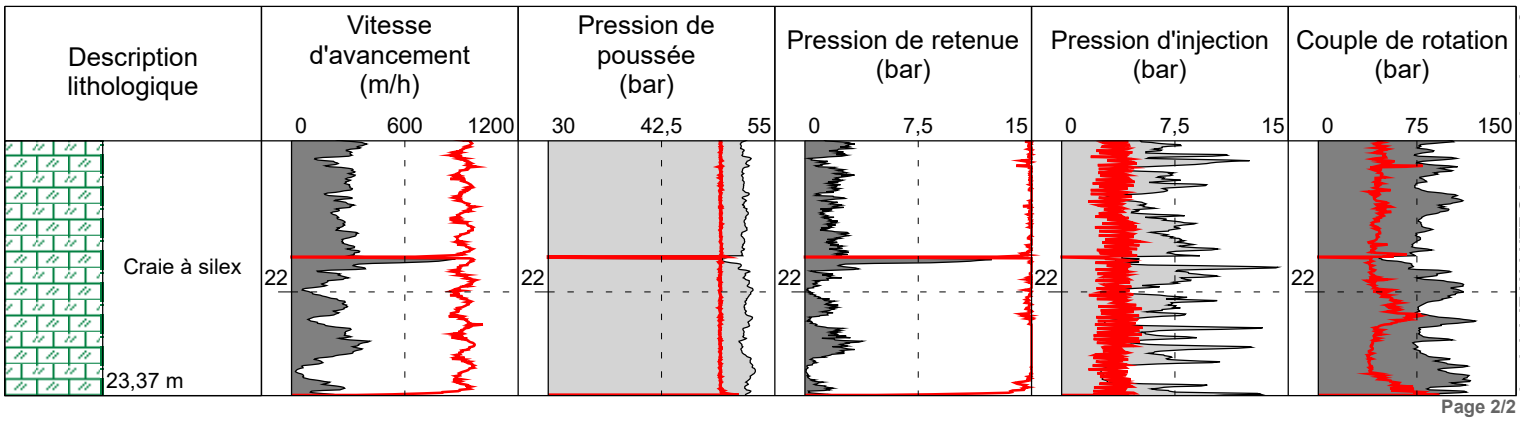

Logiciel JEAN LUTZ S.A - www.jeanlutzsa.fr

explor-e
Solutions risques naturels, hydrogéologie et environnement

Contrat 7603627

MAZET - Auppegard

Date début	: **06/01/2022**	Cote NGF	: **0**	Profondeur	: **0,00 - 27,58 m**
Heure début	: **13:29**	Machine	: **EMCI450**	Méthodologie	: **RP**
Heure fin	: **14:08**	Angle	:	Diamétre	: **110 mm**

1/100

Forage : SD12

EXGTE 3.20/LB2EPF584FR

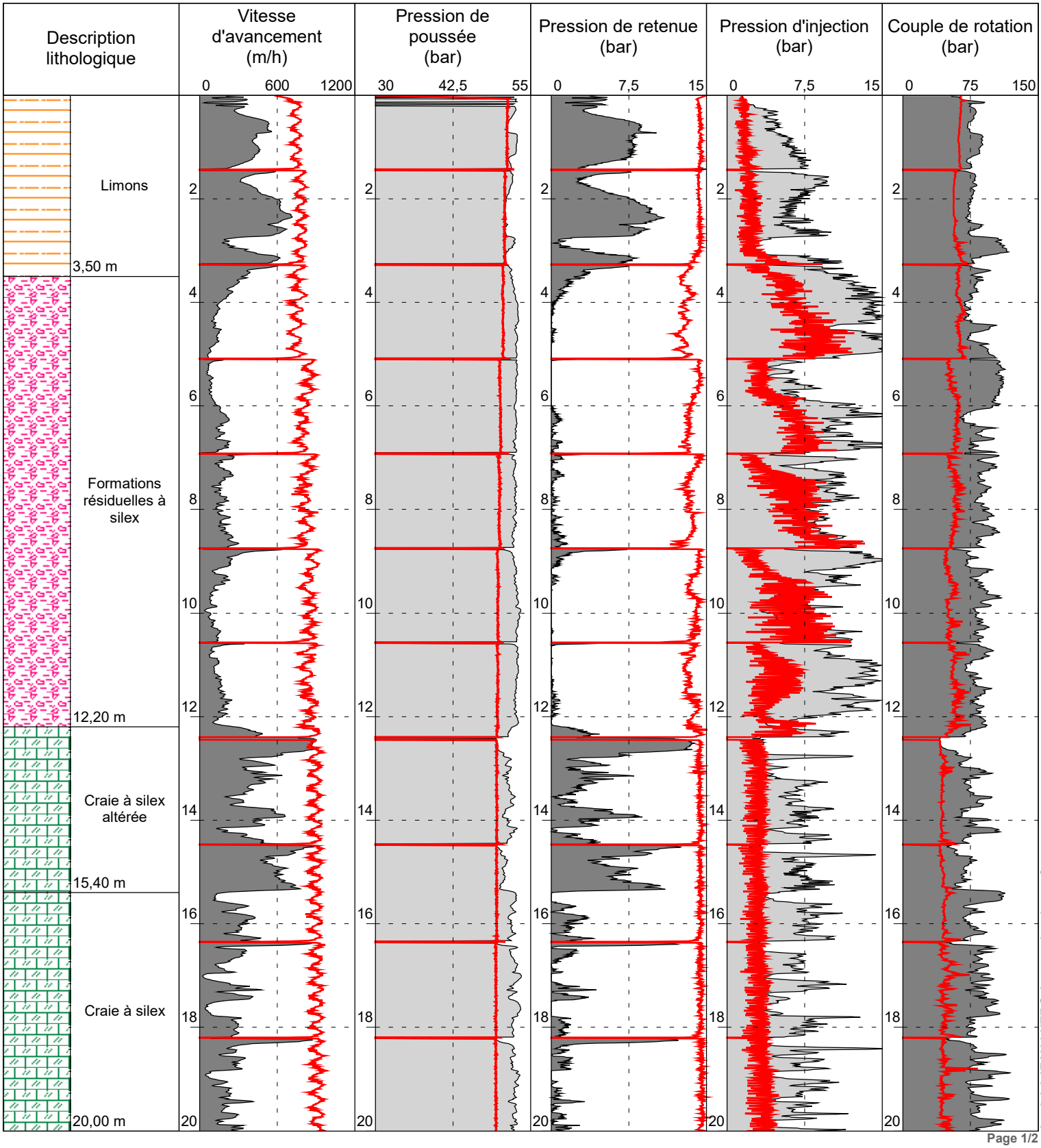

Logiciel JEAN LUTZ S.A - www.jeanlutzsa.fr

Page 1/2

MAZET - Auppegard

1/100

SD12

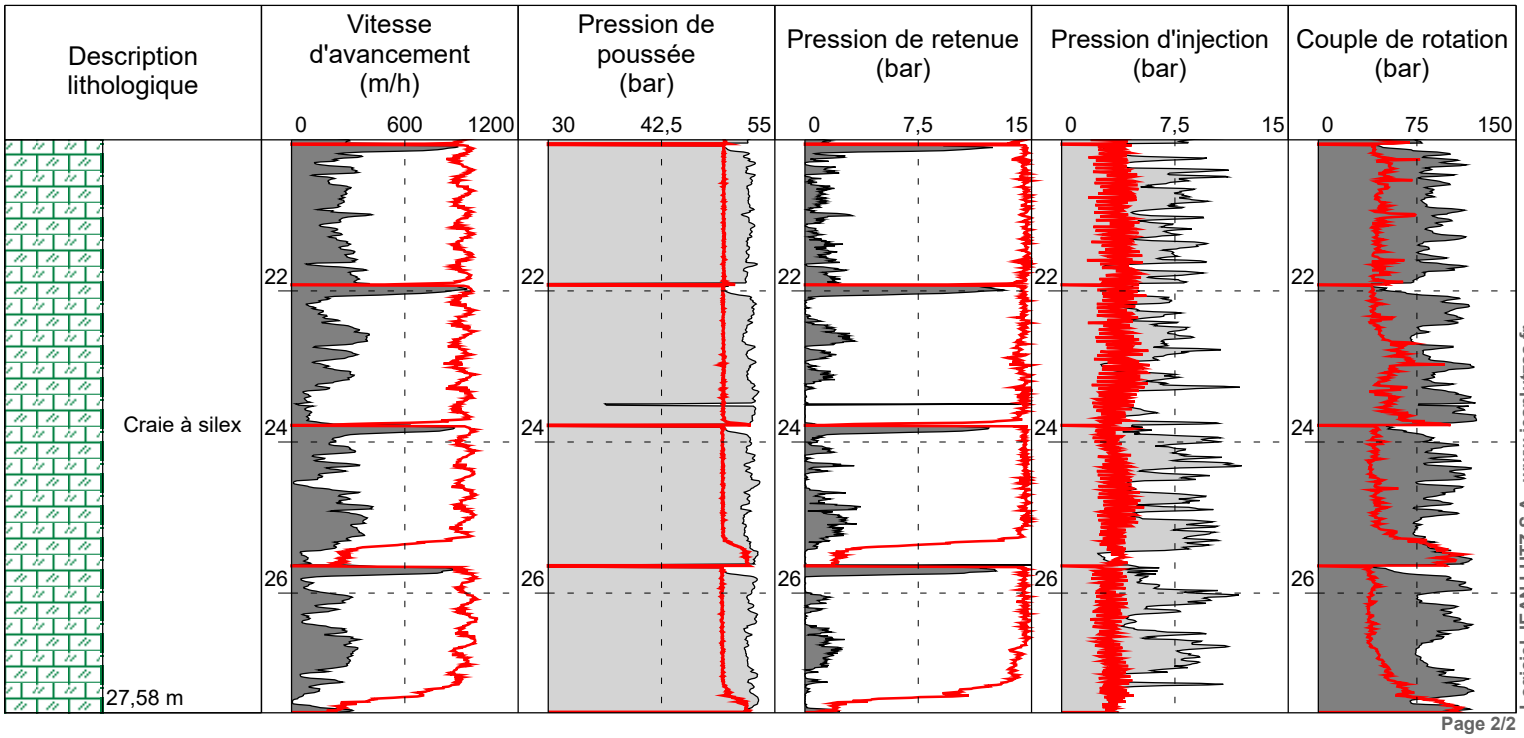

Logiciel JEAN LUTZ S.A - www.jeanlutzsa.fr

Contrat 7603627

MAZET - Auppegard

Date début	: **06/01/2022**	Cote NGF	: **0**	Profondeur	: **0,00 - 21,77 m**
Heure début	: **14:11**	Machine	: **EMCI450**	Méthodologie	: **RP**
Heure fin	: **14:43**	Angle	:	Diamétre	: **110 mm**

1/100

Forage : SD13

EXGTE 3.20/LB2EPF584FR

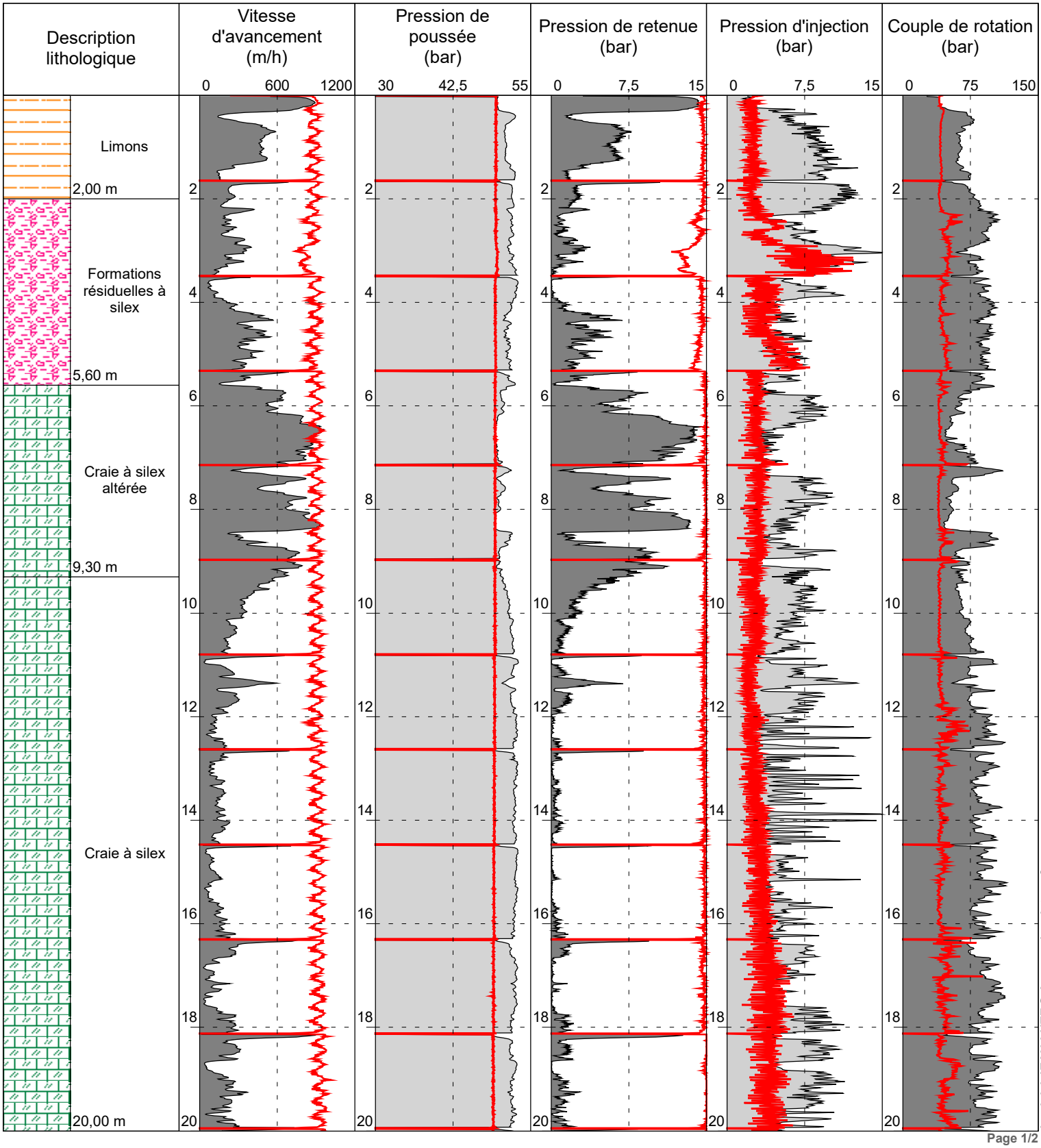

Logiciel JEAN LUTZ S.A - www.jeanlutzsa.fr

Page 1/2

MAZET - Auppegard

1/100

SD13

Description lithologique	Vitesse d'avancement (m/h)	Pression de poussée (bar)	Pression de retenue (bar)	Pression d'injection (bar)	Couple de rotation (bar)
	0 600 1200	30 42,5 55	0 7,5 15	0 7,5 15	0 75 150
Craie à silex 21,77 m	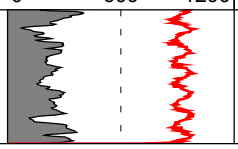	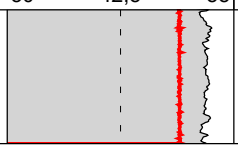	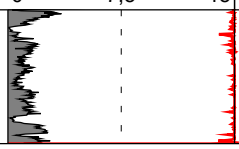	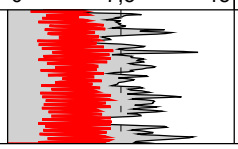	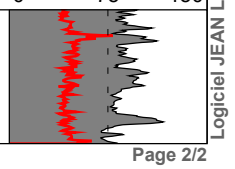

Logiciel JEAN LUTZ S.A - www.jeanlutzsa.fr

explor-e
Solutions risques naturels, hydrogéologie et environnement

Contrat 7603627

MAZET - Auppegard

Date début	: **06/01/2022**	Cote NGF	: **0**	Profondeur	: **0,00 - 19,82 m**
Heure début	: **14:48**	Machine	: **EMCI450**	Méthodologie	: **RP**
Heure fin	: **15:23**	Angle	:	Diamétre	: **110 mm**

1/100

Forage : SD14

EXGTE 3.20/LB2EPF584FR

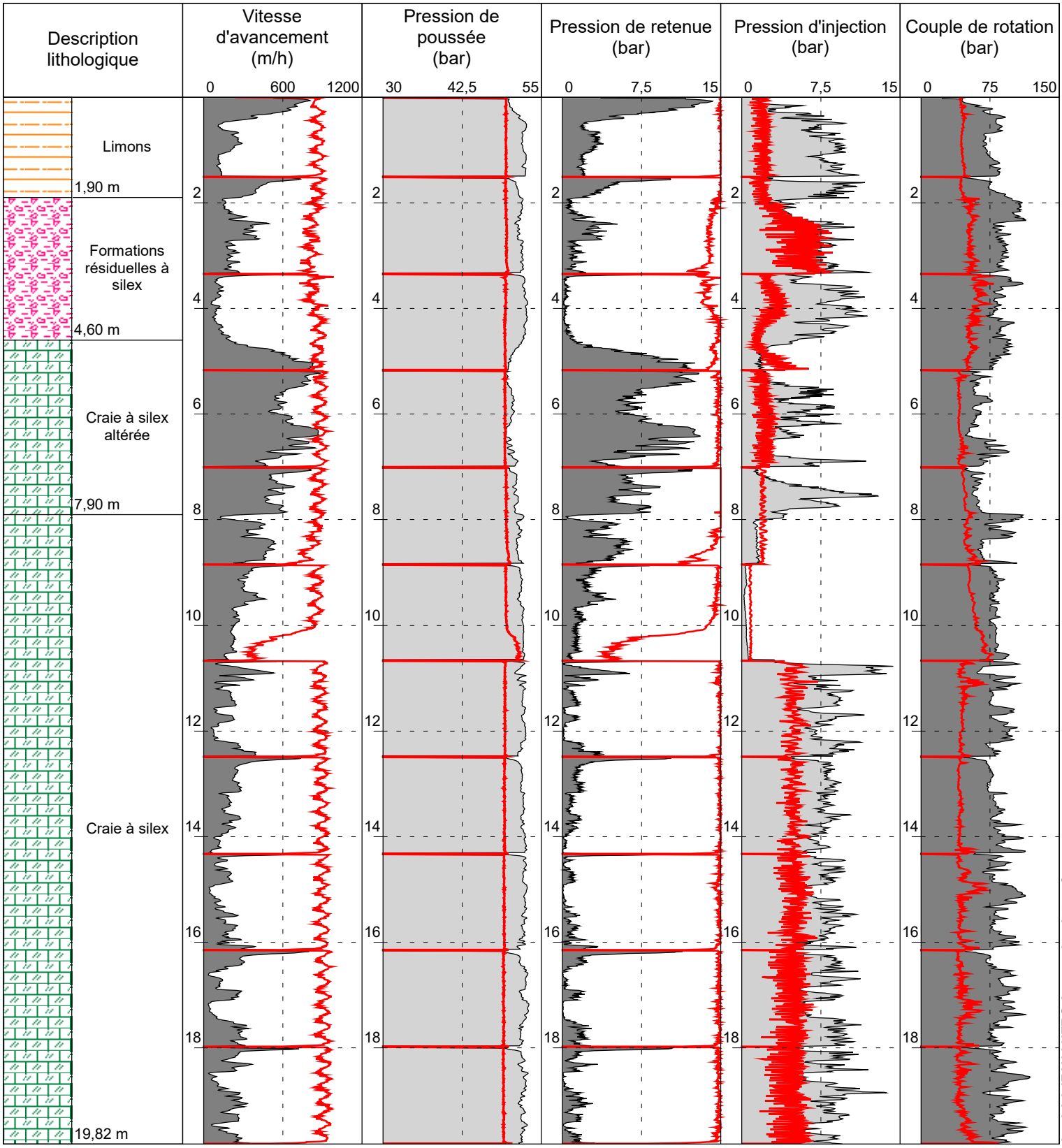

Logiciel JEAN LUTZ S.A - www.jeanlutzsa.fr

Contrat 7603627

MAZET - Auppegard

Date début	: **06/01/2022**	Cote NGF	: **0**	Profondeur	: **0,00 - 21,55 m**
Heure début	: **15:27**	Machine	: **EMCI450**	Méthodologie	: **RP**
Heure fin	: **15:58**	Angle	:	Diamétre	: **110 mm**

1/100

Forage : SD15

EXGTE 3.20/LB2EPF584FR

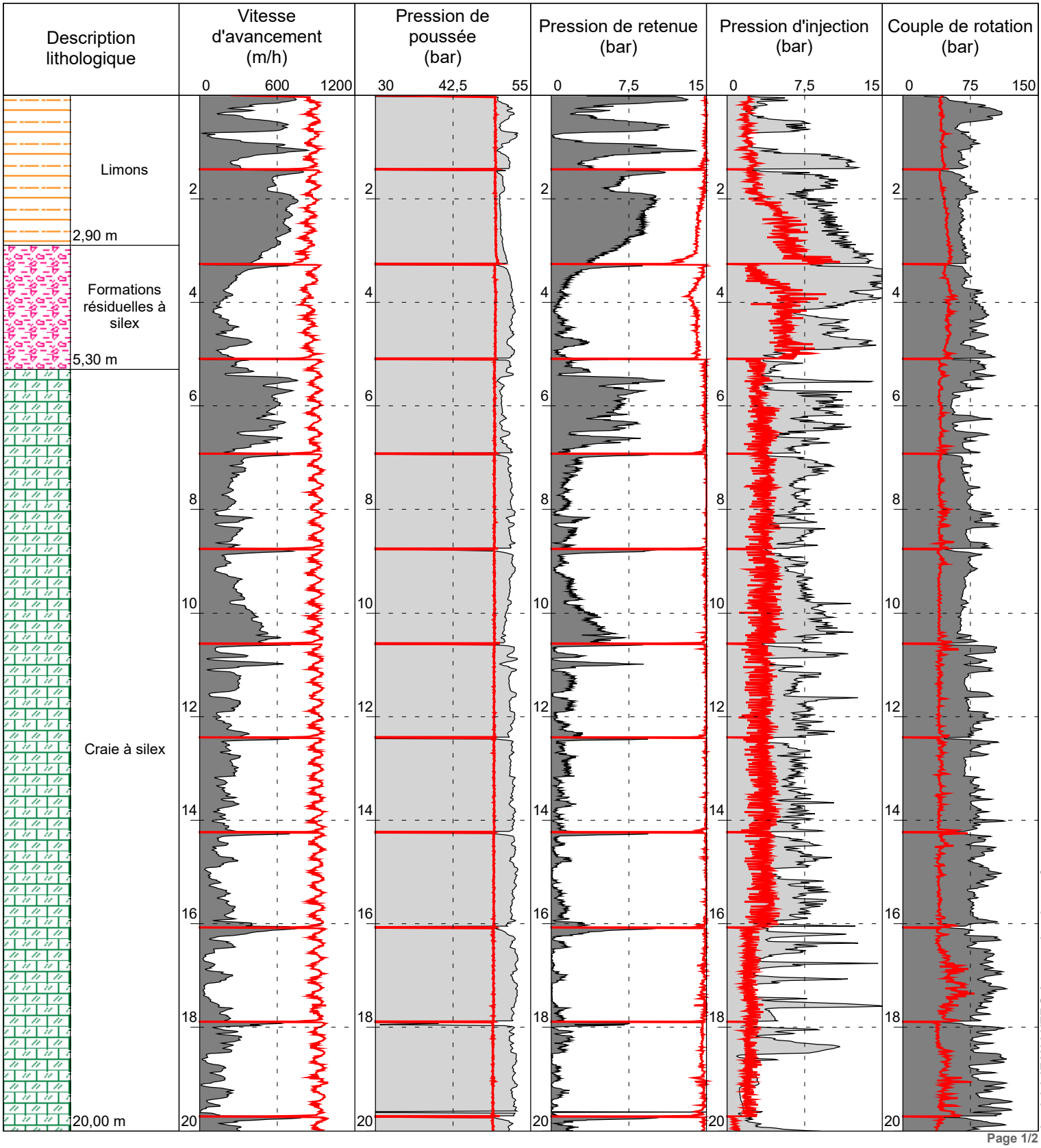

Logiciel JEAN LUTZ S.A - www.jeanlutzsa.fr

Page 1/2

MAZET - Auppegard

1/100

SD15

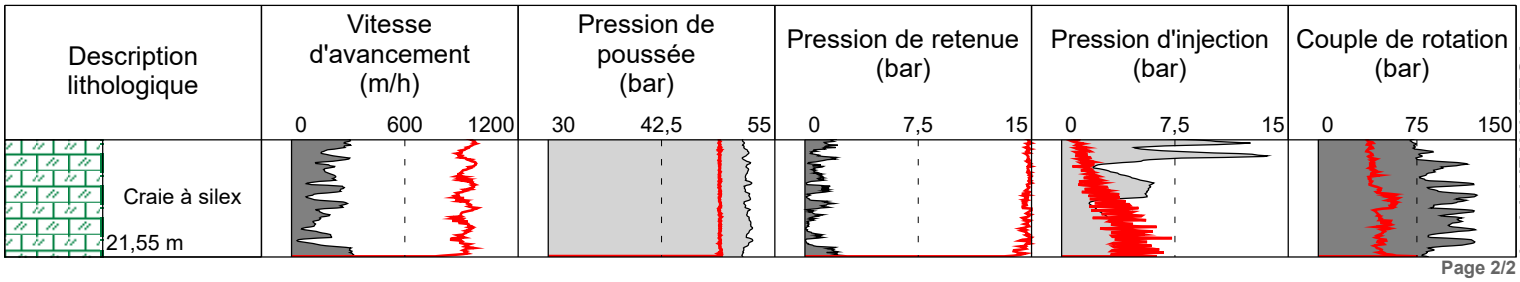

Logiciel JEAN LUTZ S.A - www.jeanlutzsa.fr

explor-e
Solutions risques naturels, hydrogéologie et environnement

Contrat 7603627

MAZET - Auppegard

Date début	: **06/01/2022**	Cote NGF	: **0**	Profondeur	: **0,00 - 23,28 m**
Heure début	: **16:02**	Machine	: **EMCI450**	Méthodologie	: **RP**
Heure fin	: **16:33**	Angle	:	Diamétre	: **110 mm**

1/100

Forage : SD16

EXGTE 3.20/LB2EPF584FR

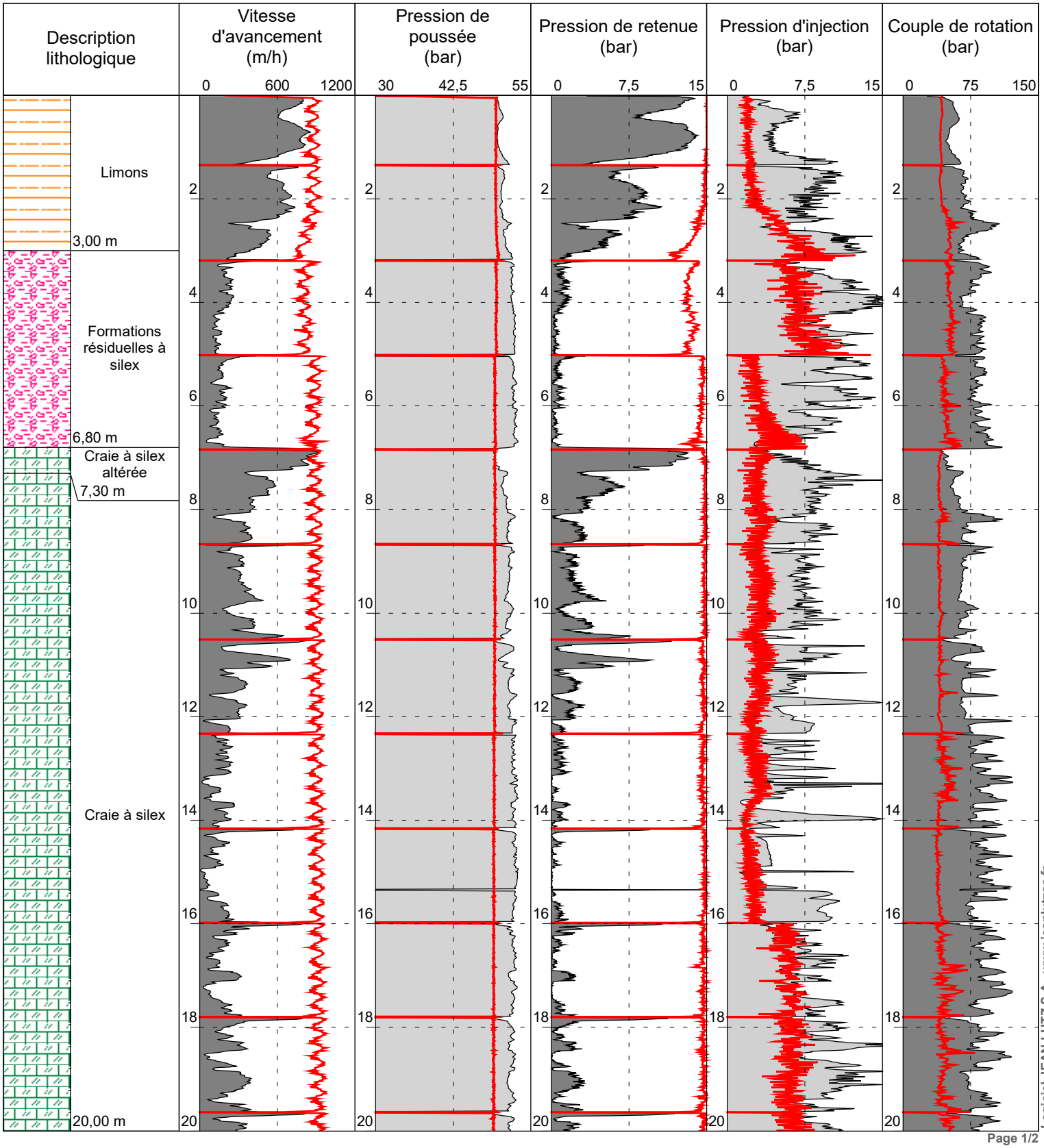

Logiciel JEAN LUTZ S.A - www.jeanlutzsa.fr

MAZET - Auppegard

1/100

SD16

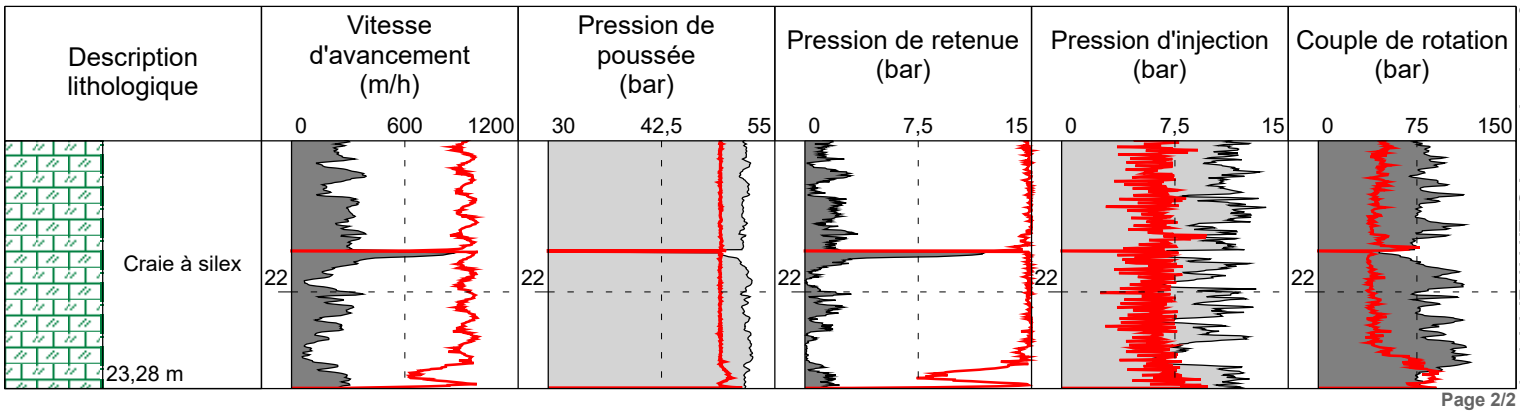

Logiciel JEAN LUTZ S.A - www.jeanlutzsa.fr

explor-e
Solutions risques naturels, hydrogéologie et environnement

Contrat 7603627

MAZET - Auppegard

Date début	:	**06/01/2022**	Cote NGF	:	**0**	Profondeur	: **0,00 - 23,38 m**
Heure début	:	**16:38**	Machine	:	**EMCI450**	Méthodologie	: **RP**
Heure fin	:	**17:14**	Angle	:		Diamétre	: **110 mm**

1/100

Forage : SD17

EXGTE 3.20/LB2EPF584FR



Logiciel JEAN LUTZ S.A - www.jeanlutzsa.fr

Page 1/2

MAZET - Auppegard

1/100

SD17

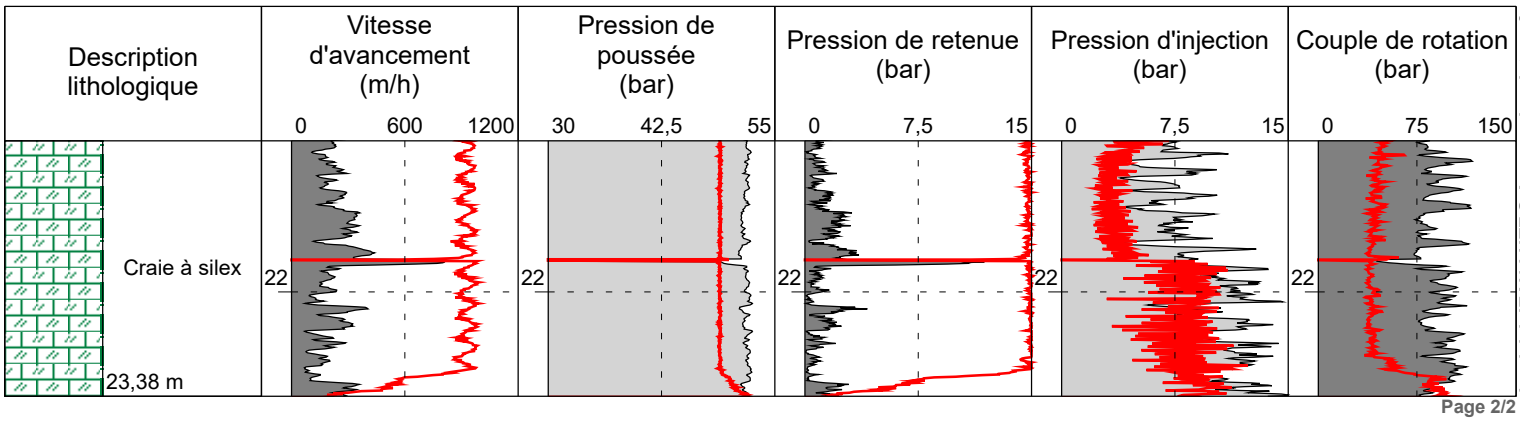

Logiciel JEAN LUTZ S.A - www.jeanlutzsa.fr

Annexe 2

Proposition d'aménagement des périmètres de sécurité liés aux ICS40&49

Maître d'ouvrage : **M. Nicolas MAZET**
Opération : **Commune d'Auppegard - Gestion des risques liés aux cavités souterraines**
Mission : **Vérification de l'absence de vides au droit d'un projet de construction – ICS40&49**
Référence : **76036-17 - Janvier 2022**

explor-e
Solutions risques naturels, hydrogéologie et envronnement

Archive associée : AS-A

explor-e - contact@explor-e.fr - Tél : 02 35 95 14 85

Indice n° 76036-040 MAJ le 01/09/2024 Edition du : 20/12/2024

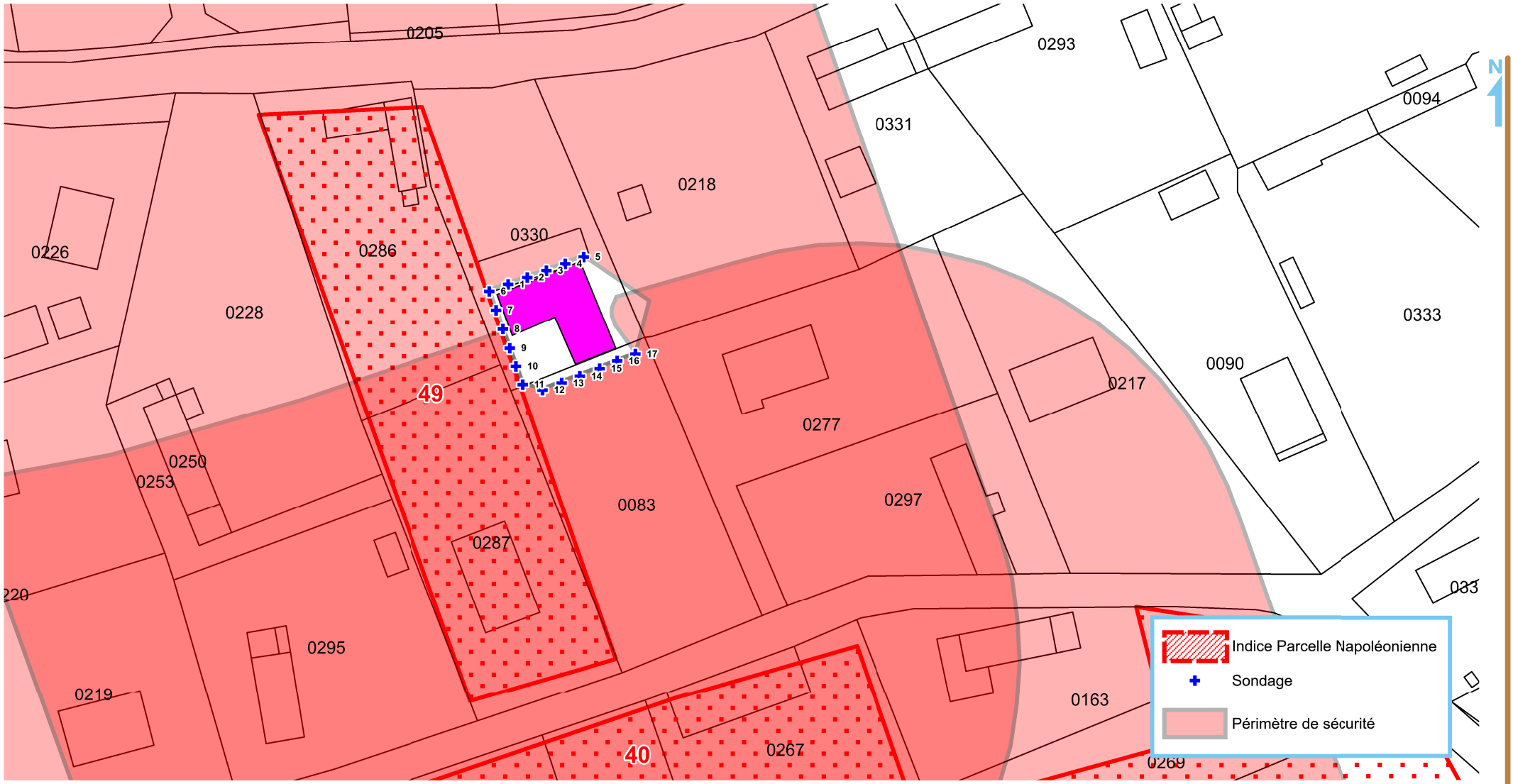

Echelle : 1/800

Proposition d'aménagement des périmètres de sécurité liés aux ICS40&49

76036-16-01

Madame DONSIMONI & Monsieur VILLAIN

Commune d'Auppegard-
Gestion des risques liés aux cavités souterraines

Aménagement local du périmètre de sécurité lié à l'indice 40

Version A du 18 mai 2017

explor-e

Solutions risques naturels hydrogéologie et environnement

SARL au capital de 40 000 euros - RCS Rouen- Siret : 510 864 226 000 20 - APE : 7112B

908 ter, route de Veules-les-Roses – 76760 Yerville

Mail : **contact@explor-e.fr**

Site internet : www.explor-e.fr

N°Vert 0 800 00 28 12

APPEL GRATUIT DEPUIS UN POSTE FIXE

Responsable de la mission : Hélène Fovez / Gilles Demarest

Sommaire général

1 CONTEXTE ET OBJECTIF DE LA MISSION 1

2 MÉTHODOLOGIE RECONNAISSANCE DESTRUCTIVE PAR FORAGE 3

3 RÉSULTATS DES INVESTIGATIONS 7

3.1 Descriptif opérationnel 7

3.2 Résultats 9

4 CONCLUSION 15

Sommaire des illustrations

Liste des Schémas

Schéma 1 .....: Localisation de la parcelle du maitre d'ouvrage – Report sur fond BD ortho et BD parcellaire© - IGN © 2017- www.ign.fr 1

Schéma 2 .....: Périmètre de sécurité impactant la propriété - Report sur fond BD ortho et BD parcellaire© - IGN © 2017- www.ign.fr 2

Schéma 3 .....: Illustration simplifiée de l'interprétation 6

Schéma 4 .....: Localisation des sondages destructifs– Report sur fond BD ortho et BD parcellaire© - IGN © 2017- www.ign.fr 7

Schéma 5 .....: Synthèse lithologique établie à partir des sondages destructifs profonds 10

Schéma 6 .....: Proposition d'aménagement du périmètre de sécurité lié à l'indice 76036-040 16

Liste des Graphiques

Graphique 1 ..... : Variation d'épaisseur des formations limono-argileuses 11

Graphique 2 ..... : Variation des formations résiduelles à silex 11

Graphique 3 ..... : Variation de la profondeur du toit de la craie 12

Graphique 4 ..... : Variation d'épaisseur des formations crayeuses 12

1

Contexte et Objectif de la mission

Madame DONSIMONI et Monsieur VILLAIN sont propriétaires de parcelles sise rue du château sur la commune d'Auppegard et cadastrées sous les références AB n°70/18. On se référera aux schémas ci-dessous.

Schéma 1 : Localisation de la parcelle du maitre d'ouvrage –
Report sur fond BD ortho et BD parcellaire© - IGN © 2017- www.ign.fr



Lors du Recensement des Indices de Cavités Souterraines et à ciel ouvert (RICS) de la commune d'Auppegard réalisé par le BET Ingetec en octobre 2006, un indice a été identifié à proximité de la propriété du maître d'ouvrage.

Il s'agit plus précisément de l'indice 76036-040 qui correspond à une parcelle napoléonienne en relation avec une déclaration d'intention d'exploiter une carrière (souterraine ou à ciel ouvert).

Conformément à la doctrine relative à la gestion des risques liés aux cavités souterraines, un périmètre de sécurité de rayon 60m a été instauré en périphérie de l'indice.

On se référera au schéma ci-dessous.

Schéma 2 : Périmètre de sécurité impactant la propriété -
Report sur fond BD ortho et BD parcellaire© - IGN © 2017- www.ign.fr

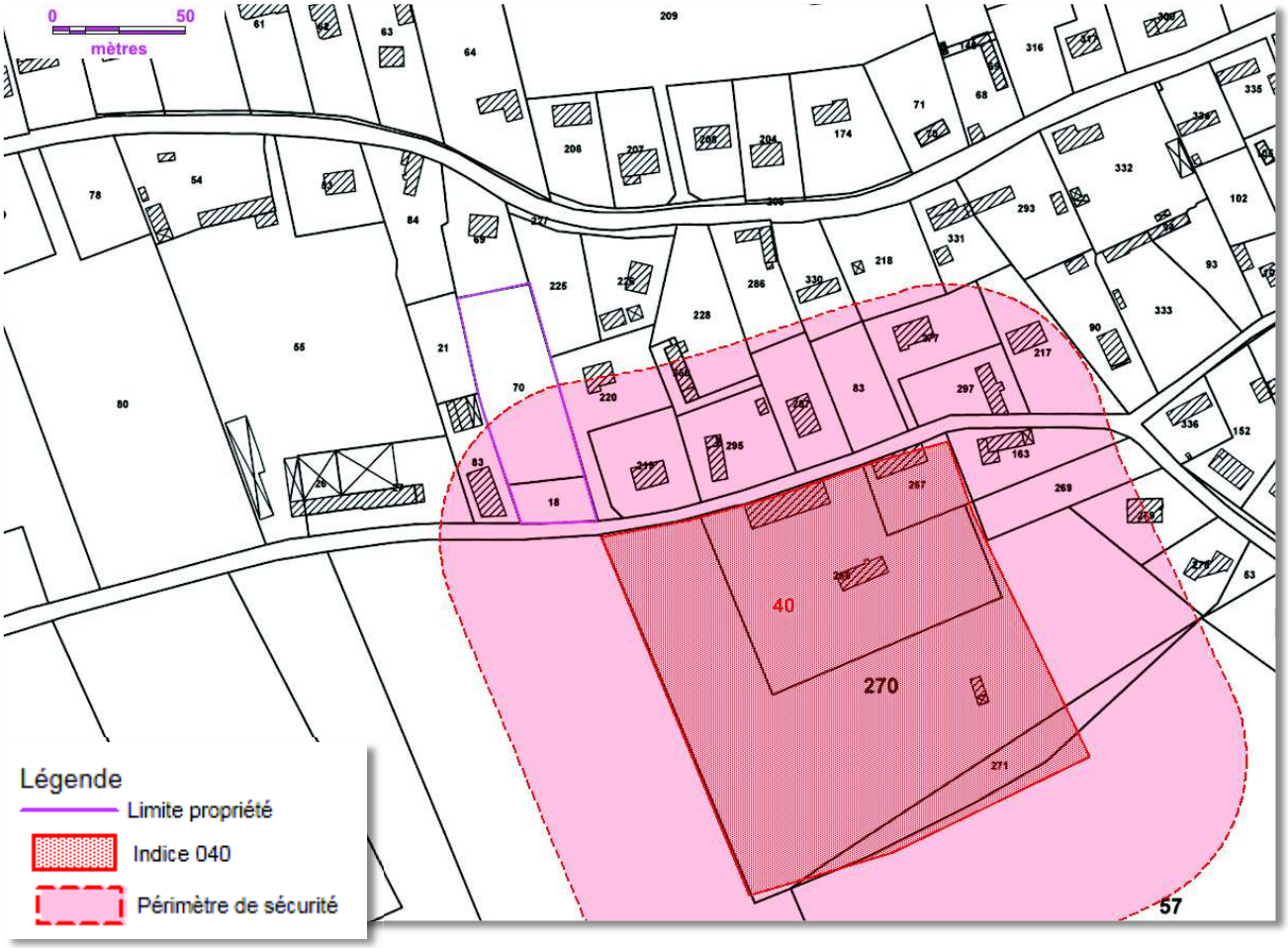

L'objectif de la présente mission a donc consisté à mettre en œuvre un programme de reconnaissance par sondages destructifs profonds (conformément aux prescriptions des services de la DDTM76) afin d'adapter localement le périmètre de sécurité lié à l'indice 76036-040.

Ce présent rapport synthétise les résultats.

2

Méthodologie
Reconnaissance destructive par forage

La vérification de l'absence de vides ou de zones décomprimées a été réalisée par la mise en œuvre de forages destructifs par méthode rotopercussion dont le protocole est présenté ci-dessous.

Le principe de la rotopercussion fait appel à un dispositif associant la rotation et la frappe par un marteau hydraulique situé en surface, l'impact étant transmis à l'outil situé au fond du trou par l'intermédiaire du train de tiges.

Les sondages ont été réalisés à l'aide des sondeuses sur chenillard EMCI SILEA.



EMCI SILEA

Les forages ont été réalisés en méthode rotopercussion et en diamètre 115mm. Nous rappellerons que le diamètre minimal à mettre en œuvre dans le cadre de la recherche de cavités souterraines afin de respecter les prérogatives des services de l'État est de 110mm.

Le recours à un diamètre de sondage relativement important permet en effet de limiter les frottements du train de tige (38mm) contre les parois du forage, favorisant ainsi des chutes d'outils franches au niveau d'éventuelles cavités.

- La rotation pure a été privilégiée, la percussion n'étant véritablement déclenchée qu'au niveau des bancs les plus durs (en particulier bancs de silex) ;
- Les pressions exercées sur l'outil, la vitesse de rotation et la pression d'injection ont été maintenues les plus faibles possible et constantes dans le temps afin de permettre une différenciation qualitative fine des formations traversées ;
- En complément, les observations réalisées sur les échantillons remontés en surface (« cuttings ») ont permis l'établissement d'une coupe de terrain (log géologique) détaillée ;
- Les paramètres de forage ont fait l'objet d'un enregistrement numérique (doublé d'une impression de sauvegarde).

L'enregistrement des paramètres de forage consiste à mesurer et enregistrer, pendant le forage, des grandeurs physiques, dont les variations sont en corrélation avec les propriétés géomécaniques des terrains traversés.

La métrologie ainsi que l'enregistrement des paramètres de forage ont été assurés par des équipements Jean-Lutz et comprenaient les paramètres suivants :

1. Profondeur ;
2. Vitesse instantanée d'avancement (VIA) – figuré bleu clair ;
3. Pression de poussée et de retenue (PO) – figuré jaune ;
4. Couple de rotation (CR) – figuré magenta ;
5. Pression d'injection du fluide de forage (eau + polymère biodégradable permettant d'augmenter la viscosité) – figuré magenta ;
6. Pression de retenue – figuré orange ;
7. Vibralog - figuré rouge. On se réfèrera au schéma ci-dessous.

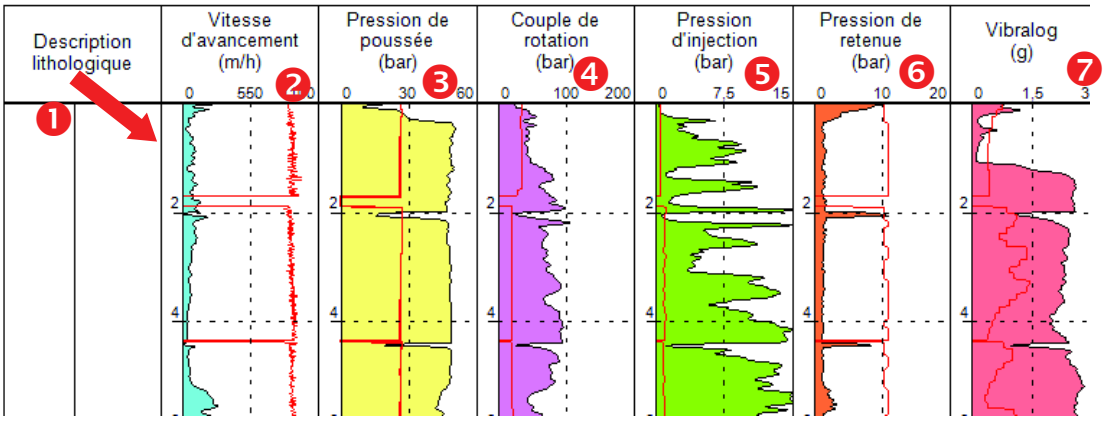

Pour simplifier, la recherche de vides sur les enregistrements de paramètres de forage se résume généralement à rechercher les zones où les paramètres de forage se rapprocheront des valeurs qu'ils atteindraient lors de la traversée d'un vide (vitesse d'avancement de l'ordre de 1 000 m/h / perte d'injection / chute du couple de rotation…).

Afin de confirmer les éventuels vides et faciliter l'interprétation des données enregistrées, explor-e met en œuvre la procédure ECL développée spécifiquement par la société Jean Lutz dans le cadre de recherche de vides.

La procédure ECL permet de connaitre, à priori, l'amplitude de chaque paramètre lorsque le forage traverse un vide. La présentation graphique de l'ECL met immédiatement en évidence la traversée d'un vide franc par simple examen des enregistrements. C'est une aide précieuse à l'interprétation facilitant la distinction entre vides francs et zones très décomprimées.

La procédure ECL prend automatiquement en compte tous les facteurs qui influent, ou non, sur l'amplitude des paramètres lors de la traversée d'un vide : profondeur, poids des tiges, caractéristiques hydrauliques de la machine, qualité des parois du trou, etc.

Après avoir foré la longueur d'une tige et réalésé le trou par des passages successifs, l'opérateur repositionne l'outil à la hauteur où il était initialement puis débloque le frein de la machine tout en enregistrant les paramètres comme lors de la foration initiale.

Ce second enregistrement qui correspond donc à un enregistrement « de vide » (car réalisé dans un trou déjà foré) est superposé sur le graphique initial ce qui permet, en lecture directe, la comparaison entre les paramètres enregistrés lors de la foration et les paramètres qui auraient été enregistrés si le forage avait traversé un vide souterrain.

On se réfèrera au graphique présenté page suivante.

Schéma 3 : Illustration simplifiée de l'interprétation

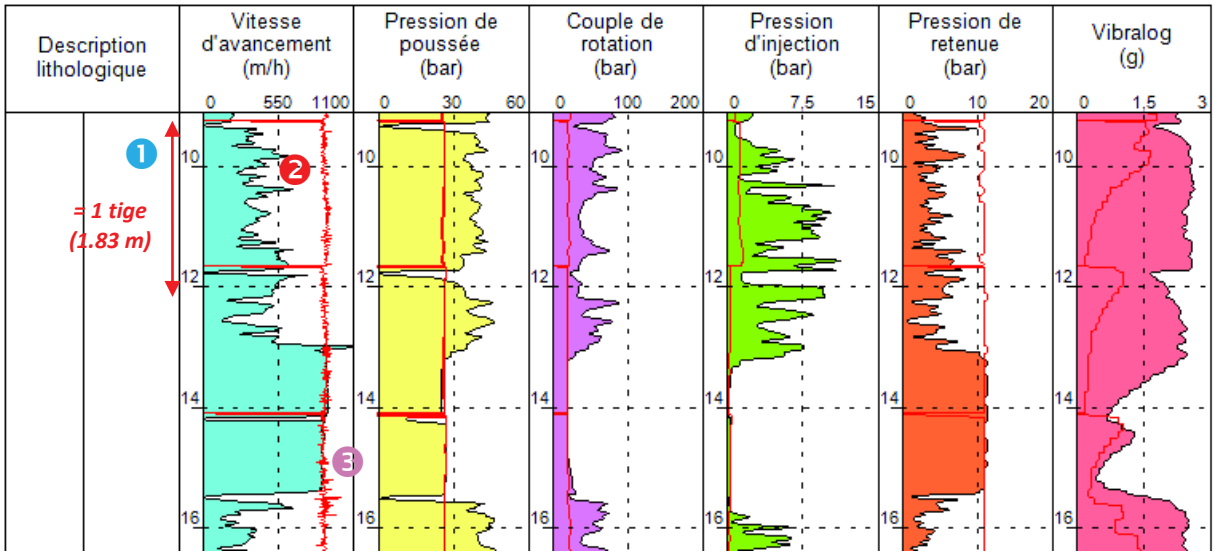

Foration au niveau d'une zone ne présentant ni vide, ni zone décomprimée

1 :Enregistrement de la vitesse d'avancement lors du forage ;

2 : Enregistrement de la vitesse d'avancement dans le trou déjà foré - procédure ECL Tracé rouge

=

Tracés distincts

Foration au niveau d'une zone présentant un vide franc : 3

=

Tracés très proches, voire identiques

3

Résultats des investigations

3.1 Descriptif opérationnel

Les investigations ont eu lieu du 9 au 11 mai 2017 où 19 sondages destructifs (distance inter-sondage 3.0m) ont été réalisés selon le plan de recollement présenté ci-dessous.

Schéma 4 : Localisation des sondages destructifs–
Report sur fond BD ortho et BD parcellaire© - IGN © 2017- www.ign.fr

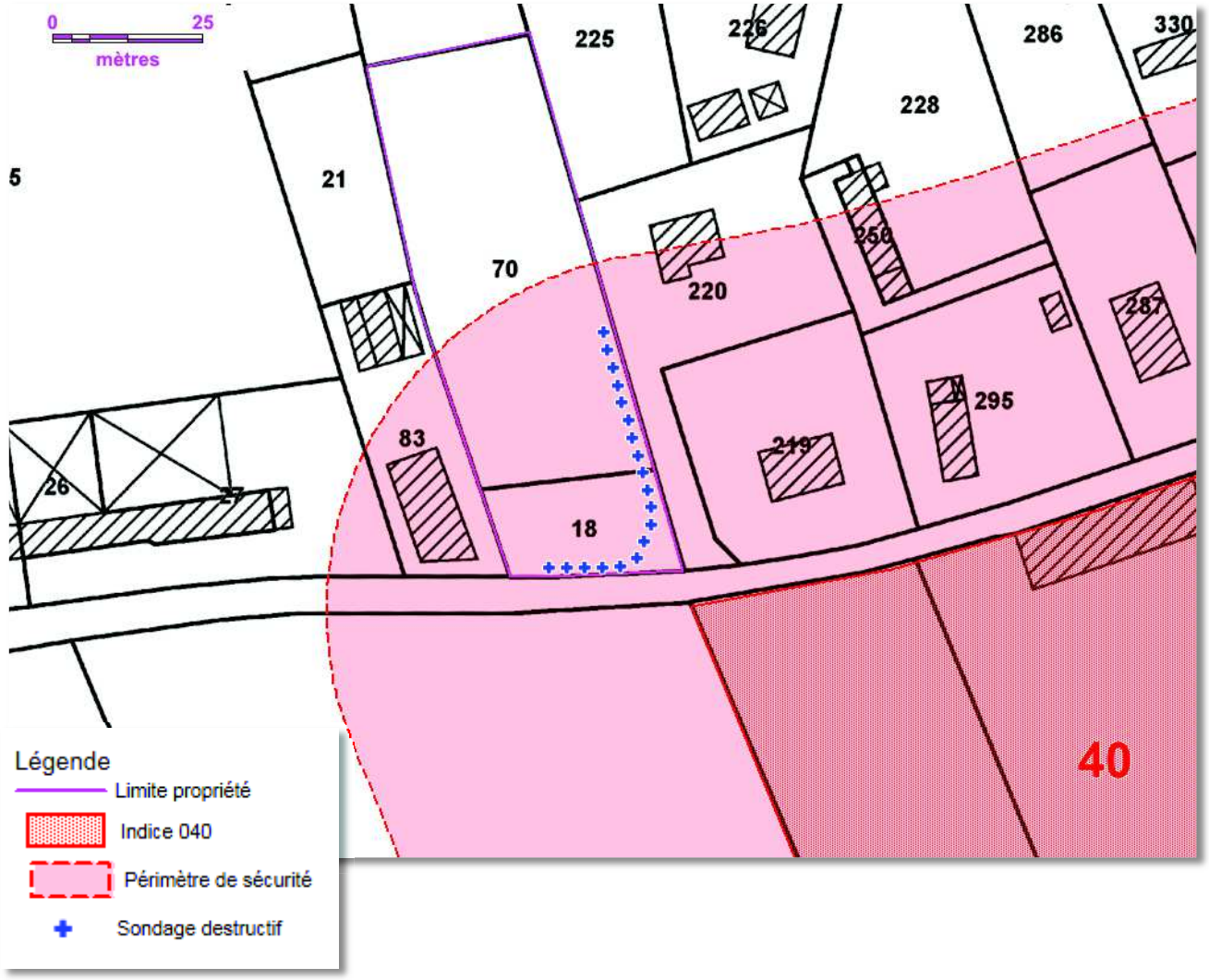

Conformément aux prescriptions des services de l'État, les sondages destructifs ont pénétré de 15m dans les formations crayeuses.

La profondeur des sondages est comprise entre 21.5m et 26.9m et l'épaisseur de craie reconnue est comprise quant à elle entre 15.5m et 19.9m.

On se réfèrera au tableau présenté ci-dessous.

Sondage	SD01	SD02	SD03	SD04	SD05	SD06	SD07	SD08
Profondeur	25,5	25,2	21,5	21,5	21,7	26,9	23,4	21,5
Epaisseur de craie traversée	16,8	18,2	16,5	16,5	16,7	19,9	17,6	17,0

Sondage	SD09	SD10	SD11	SD12	SD13	SD14	SD15	SD16	SD17	SD18	SD19
Profondeur	23,4	21,5	23,4	21,6	21,6	21,6	21,5	21,6	23,4	23,8	23,4
Epaisseur de craie traversée	16,7	16,5	18,4	15,5	16,6	15,9	16,5	16,1	15,7	16,1	16,4

	Mini.	Maxi.	Moy.
Profondeur	21,5	26,9	22,8
Epaisseur de craie traversée	15,5	19,9	16,8

3.2 Résultats

Avertissement préliminaire

Les sondages destructifs ne permettent qu'une description lithologique (description des formations géologiques) approximative par examen des cuttings (éléments de roche désagrégés sous l'effet de la foration) remontées à la surface, poussés par l'eau injectée au niveau de l'outil de forage.

Compte tenu de la petite taille des éléments ainsi que de la durée de leur remontée en surface (qui va être de plus en plus importante avec la profondeur), les descriptions lithologiques et les profondeurs des changements de faciès notées sur le terrain sont généralement approximatives. Dans la mesure du possible elles sont ensuite recalées à partir de l'analyse des diagraphies des sondages.

Toutefois, en cas de perte du fluide de forage (dans le cas présent eau additivée par un polymère), il ne peut plus y avoir de remontée de cuttings en surface ce qui implique que les coupes géologiques ne peuvent être extrapolées qu'à partir des enregistrements des paramètres de forage.

La coupe lithologique reconnue au droit des différents sondages est une coupe classique de la région avec les formations limono-argileuses suivies des formations résiduelles à silex couvrant le substratum crayeux.

On se réfèrera au schéma ainsi qu'une description brève des lithologies rencontrées en pages suivantes.

✓ **Synthèse**

La synthèse lithologique de l'ensemble des sondages réalisés est présente en page suivante.

Les diagraphies interprétées sont présentes en annexe 1.

Annexe 1	*:*	*Diagraphies interprétées (paramètres de forage)*

Schéma 5 : Synthèse lithologique établie à partir des sondages destructifs profonds

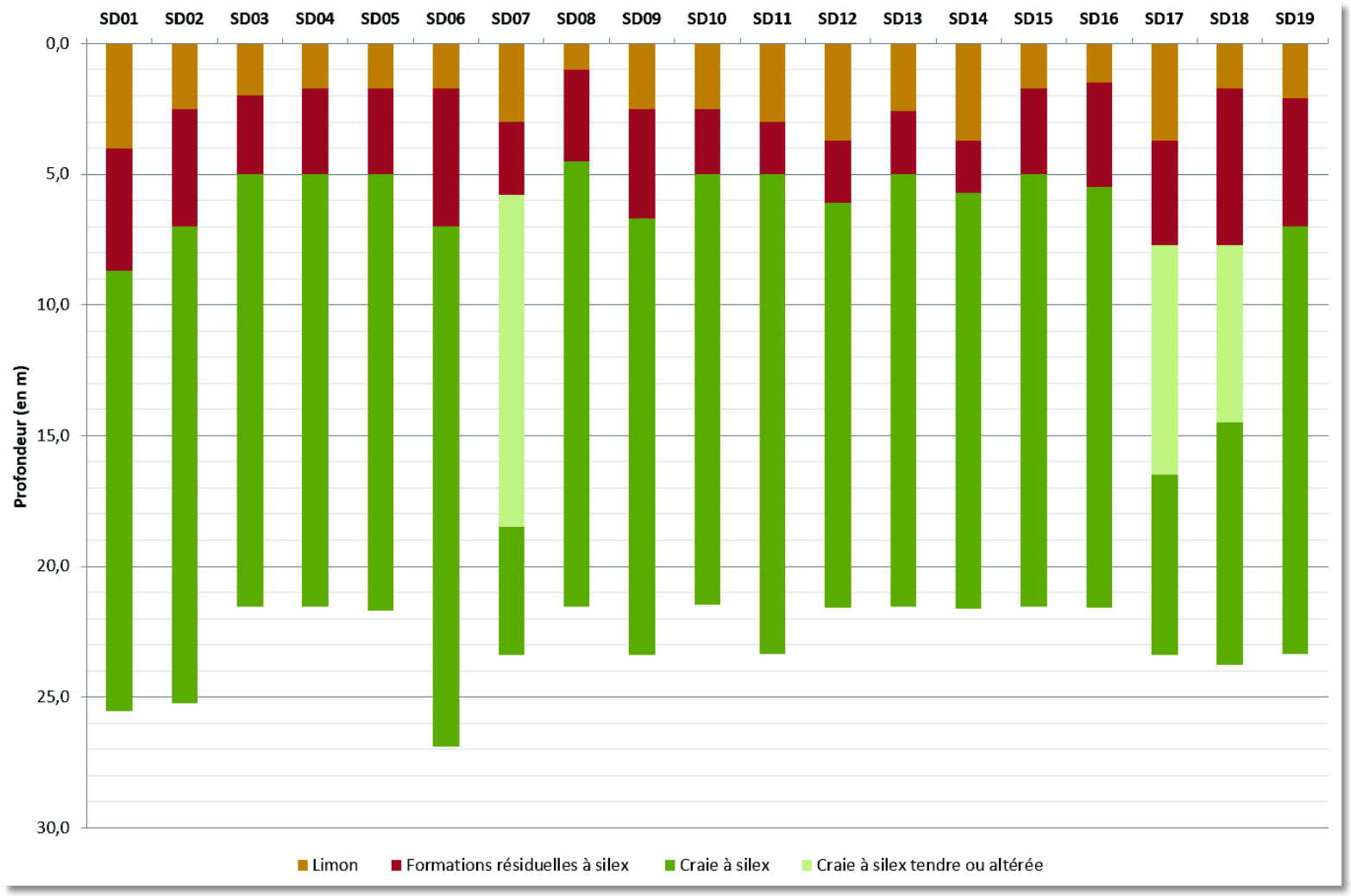

✓ **Formations limono-argileuses :** Les formations limoneuses à argilo-limoneuses ont été identifiées ; leur épaisseur est comprise entre 1.0m et 4.0m.

Graphique 1 : Variation d'épaisseur des formations limono-argileuses

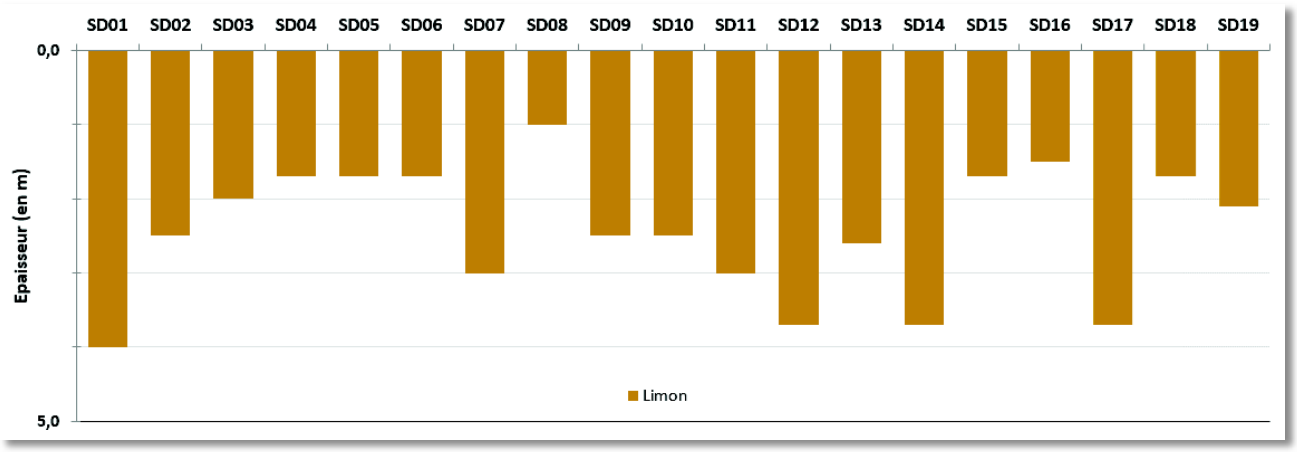

✓ **Formations résiduelles à silex :** Ces formations à dominante argileuse, qui recouvrent le substratum crayeux ont une épaisseur comprise entre 2.0m et 6.0m.

Graphique 2 : Variation des formations résiduelles à silex

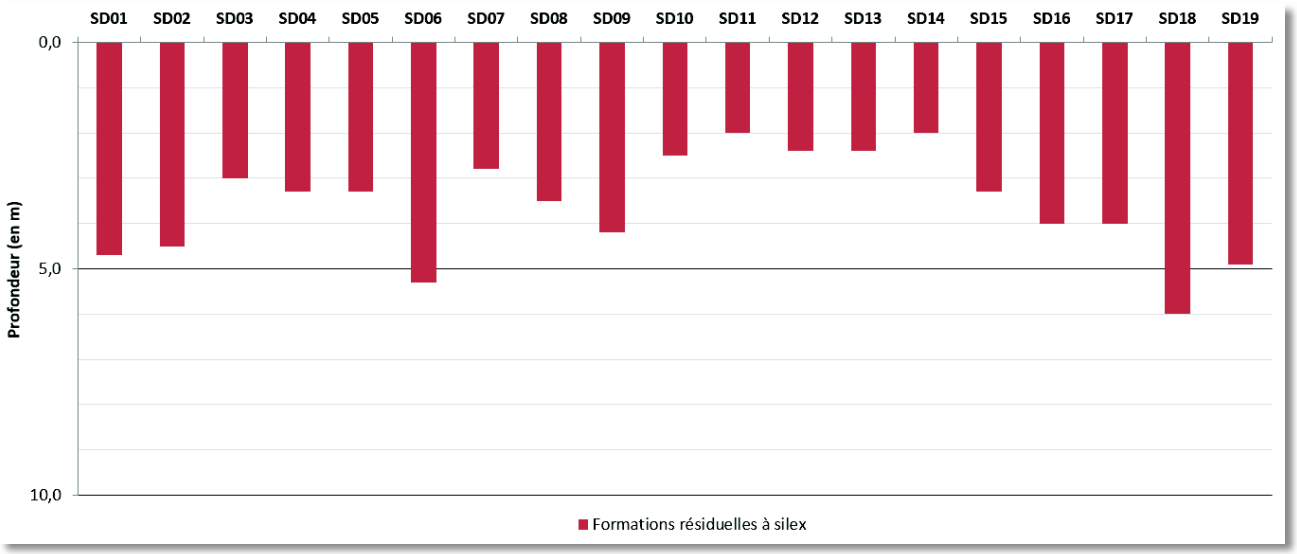

- ✓ **Formations crayeuses :** Le toit de ces formations a été rencontré entre 4.5m et 8.7m de profondeur. Cette variation est liée à l'interface irrégulière entre les formations résiduelles à silex et le substratum crayeux.

Graphique 3 : Variation de la profondeur du toit de la craie

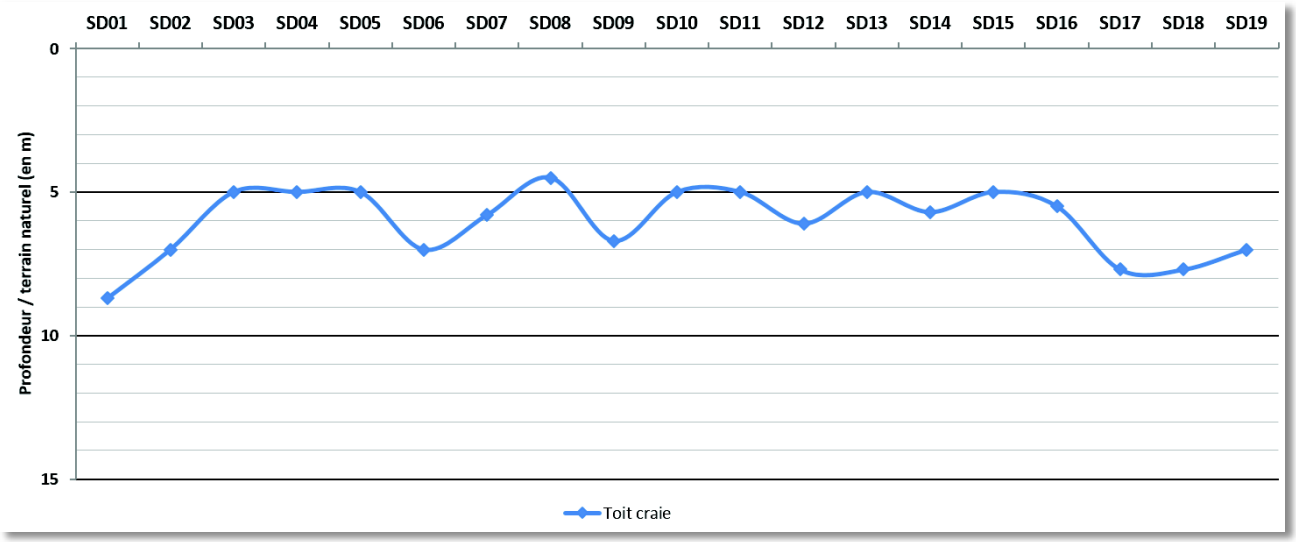

Les formations crayeuses sont apparues tendres, en tête sur quelques sondages à l'interface avec la formation résiduelle à silex, « signature classique » du toit de cette formation liée aux phénomènes d'altération qui se développent à ce niveau sous l'effet des eaux d'infiltrations.

On se réfèrera au graphique ci-dessous.

Graphique 4 : Variation d'épaisseur des formations crayeuses

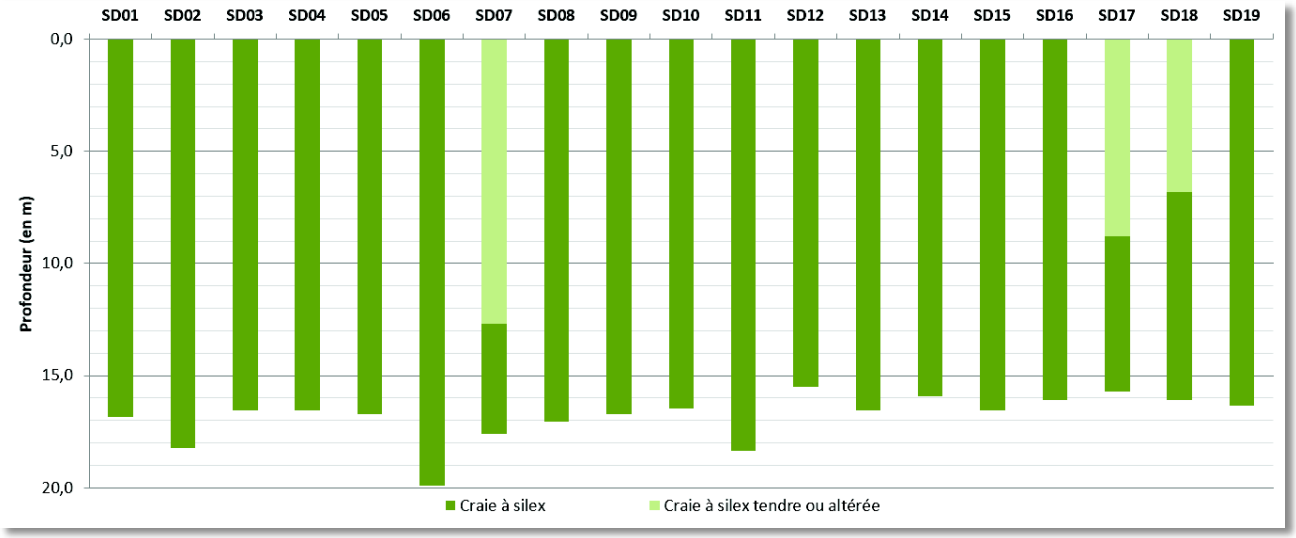

✓ **Anomalies :**

Aucun vide ou anomalie liés à une cavité souterraine anthropique n'a été mis en évidence au sein des formations résiduelles à silex et crayeuses par ce programme de reconnaissance.

4

Conclusion

Madame DONSIMONI et Monsieur VILLAIN sont propriétaires de parcelles sise rue du château sur la commune d'Auppegard et cadastrées AB70/18.

Lors du Recensement des Indices de Cavités Souterraines et à ciel ouvert (RICS) de la commune d'Auppegard réalisé par le BET Ingetec en octobre 2006, l'indice 76036-040 a été recensé à proximité de la parcelle du maître d'ouvrage et correspond à une parcelle napoléonienne en relation avec une déclaration d'intention d'exploiter une carrière (souterraine ou à ciel ouvert).

Conformément à la doctrine relative à la gestion des risques liés aux cavités souterraines, un périmètre de sécurité de rayon 60m a été instauré en périphérie de l'indice.

Afin d'adapter localement le périmètre de sécurité lié à l'indice 76036-040, un programme de reconnaissance comprenant 19 sondages destructifs profonds (conformément aux prescriptions des services de la DDTM76) a été réalisé.

Aucun vide ou anomalie liés à une cavité souterraine anthropique n'a été mis en évidence au sein des formations résiduelles à silex et crayeuses par ce programme de reconnaissance en relation avec l'indice 76036-040.

En application de la doctrine relative à la gestion des risques liés aux cavités souterraines, nous proposons donc à la commune d'Auppegard et à la DDTM76 d'adapter localement le périmètre de sécurité lié à l'indice 040

On se réfèrera au schéma présenté en page suivante et à l'annexe 2.

Annexe 2 : Proposition d'aménagement du périmètre de sécurité lié à l'indice 76036-040

Schéma 6 : Proposition d'aménagement du périmètre de sécurité lié à l'indice 76036-040

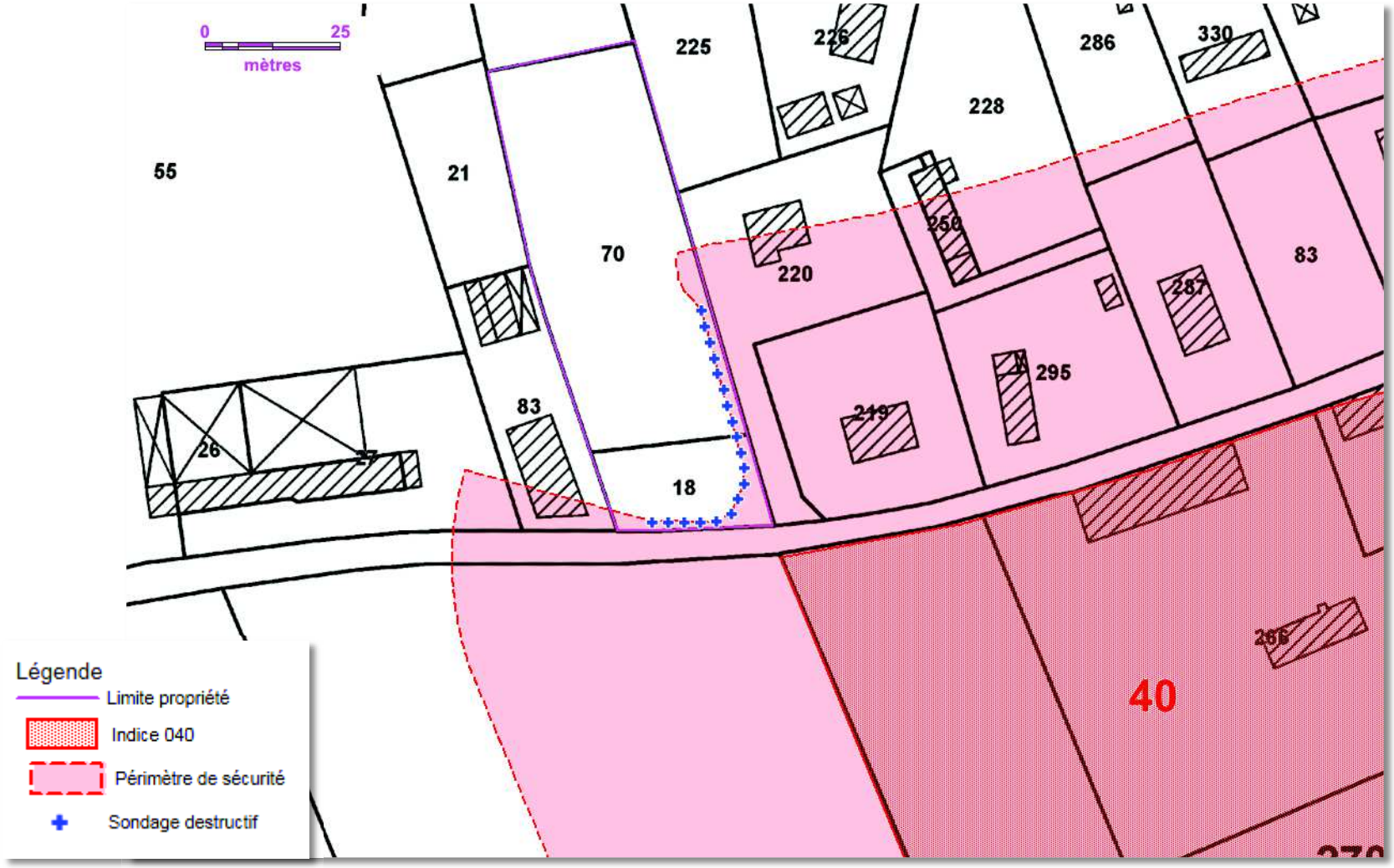

Annexe 1

Diagraphies interprétées (Paramètres de forages)

Annexe 2

Proposition d'aménagement du périmètre de sécurité lié à l'indice 76036-040

Contrat 76036-16-01

Monsieur VILLAIN & Madame DONSIMONI
Commune d'Auppegard

Date début	: **09/05/2017**	Cote NGF	: **0**	Profondeur	: **0,00 - 25,54 m**
Heure début	: **09:33**	Machine	: **EMCI SILEA**		
Heure fin	: **10:46**	Angle	:		

1/100

Forage : SD01

EXGTE ß3.20.3/LB2EPF550FR

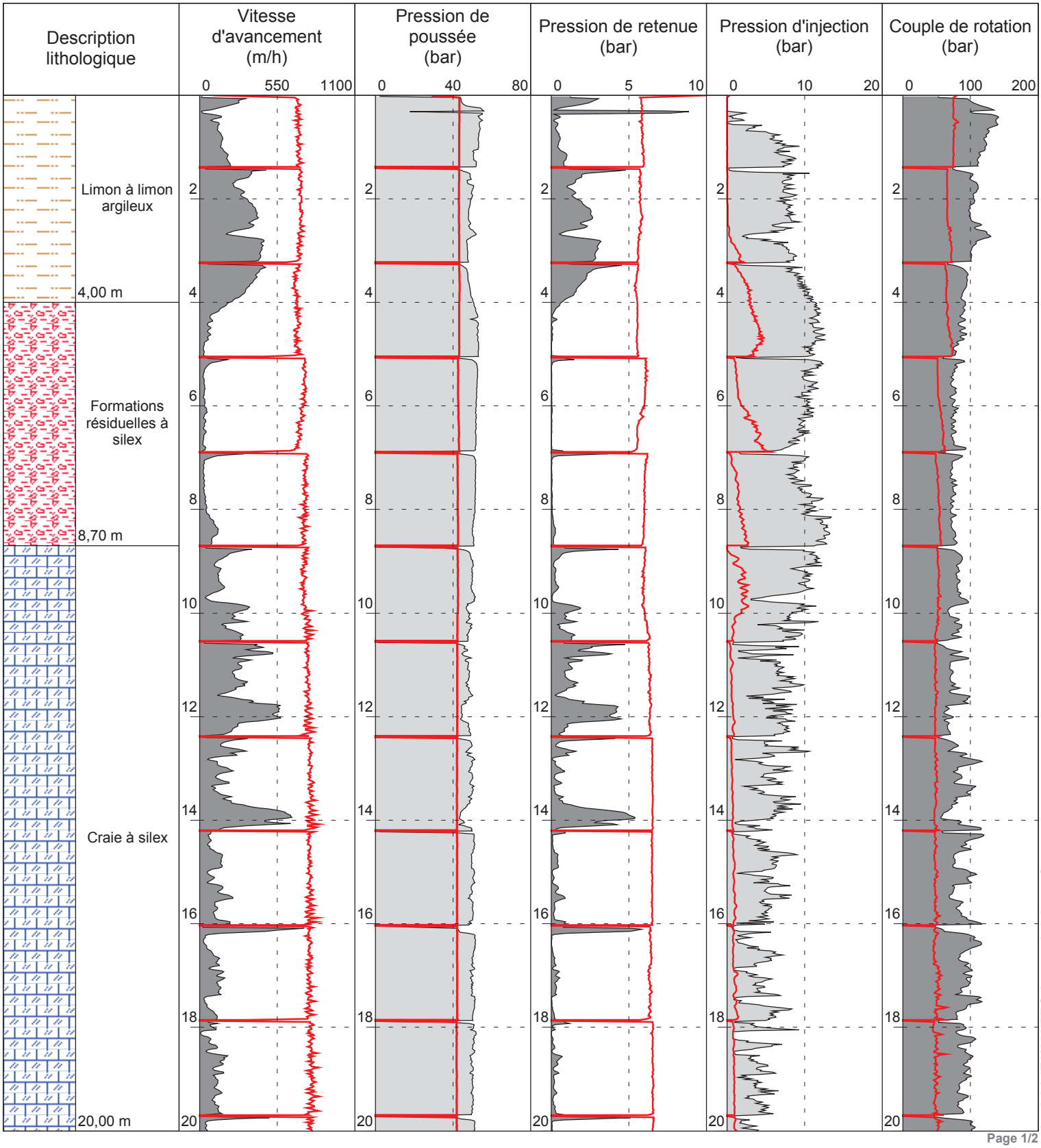

Logiciel JEAN LUTZ S.A - www.jeanlutzsa.fr

Monsieur VILLAIN & Madame DONSIMONI Commune d'Auppegard

1/100

SD01

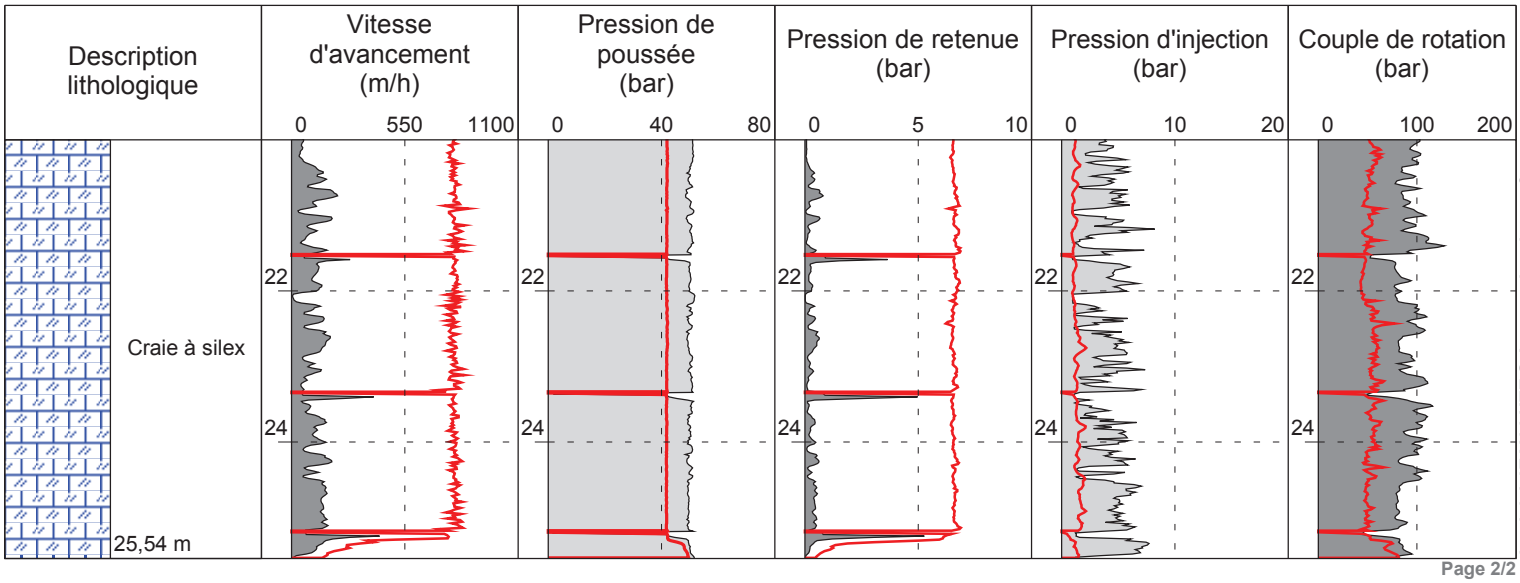

Logiciel JEAN LUTZ S.A - www.jeanlutzsa.fr

Contrat 76036-16-01

Monsieur VILLAIN & Madame DONSIMONI
Commune d'Auppegard

Date début	: **09/05/2017**	Cote NGF	: **0**	Profondeur	: **0,00 - 25,22 m**
Heure début	: **10:54**	Machine	: **EMCI SILEA**		
Heure fin	: **11:42**	Angle	:		

1/100

Forage : SD02

EXGTE ß3.20.3/LB2EPF550FR

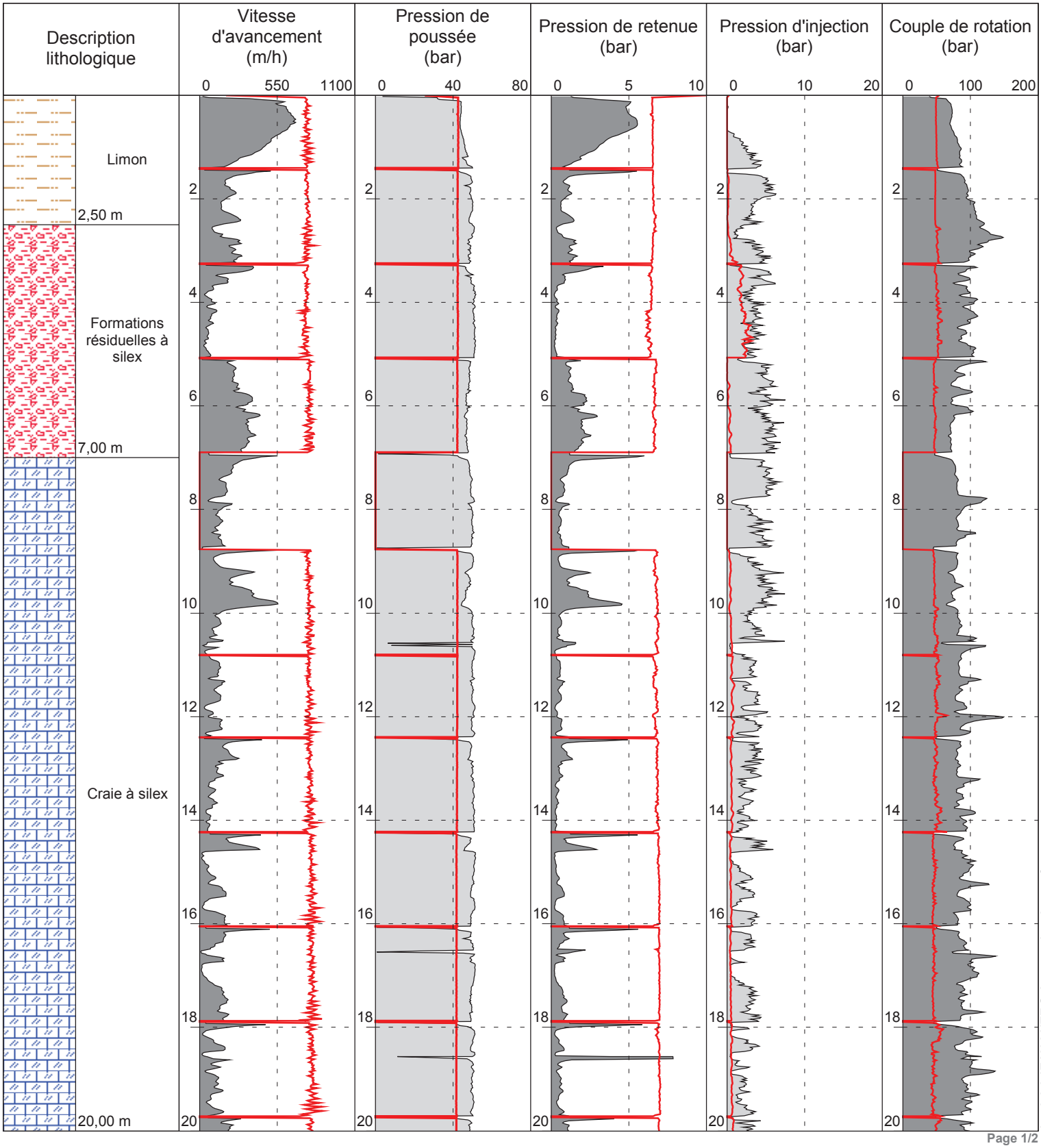

Logiciel JEAN LUTZ S.A - www.jeanlutzsa.fr

Page 1/2

Monsieur VILLAIN & Madame DONSIMONI Commune d'Auppegard

1/100

SD02

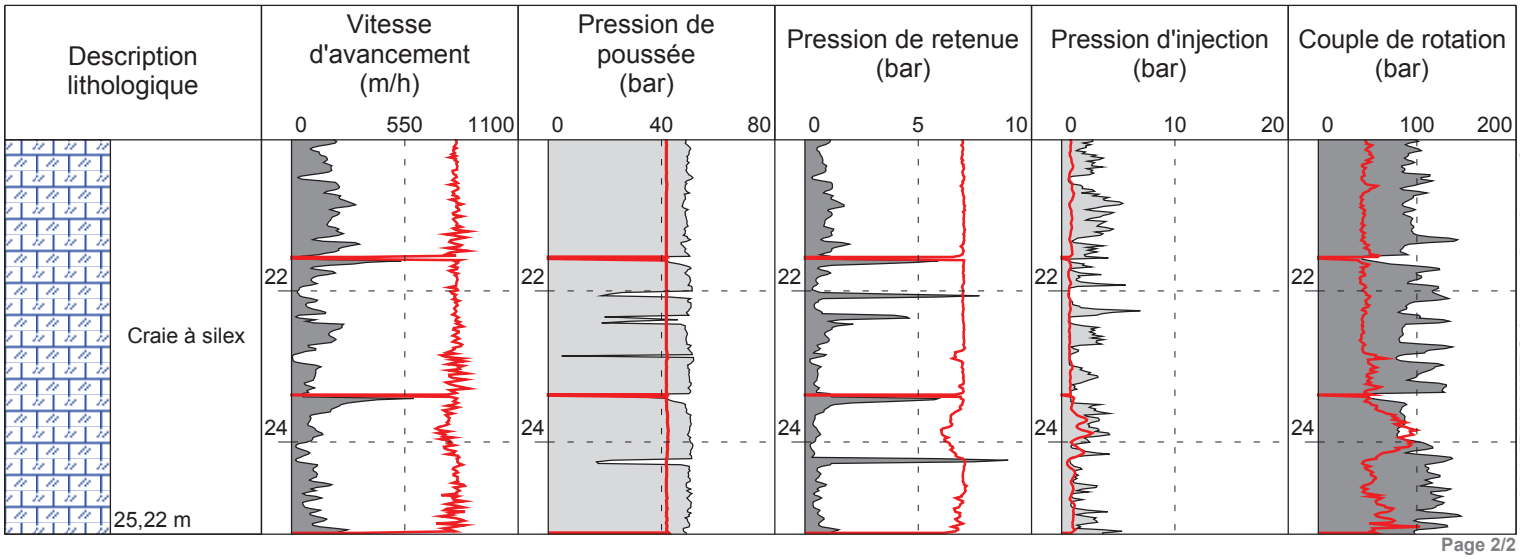

Page 2/2

Logiciel JEAN LUTZ S.A - www.jeanlutzsa.fr

Contrat 76036-16-01

Monsieur VILLAIN & Madame DONSIMONI
Commune d'Auppegard

Date début	: **09/05/2017**	Cote NGF	: **0**	Profondeur	: **0,00 - 21,54 m**
Heure début	: **11:56**	Machine	: **EMCI SILEA**		
Heure fin	: **13:37**	Angle	:		

1/100

Forage : SD03

EXGTE ß3.20.3/LB2EPF550FR

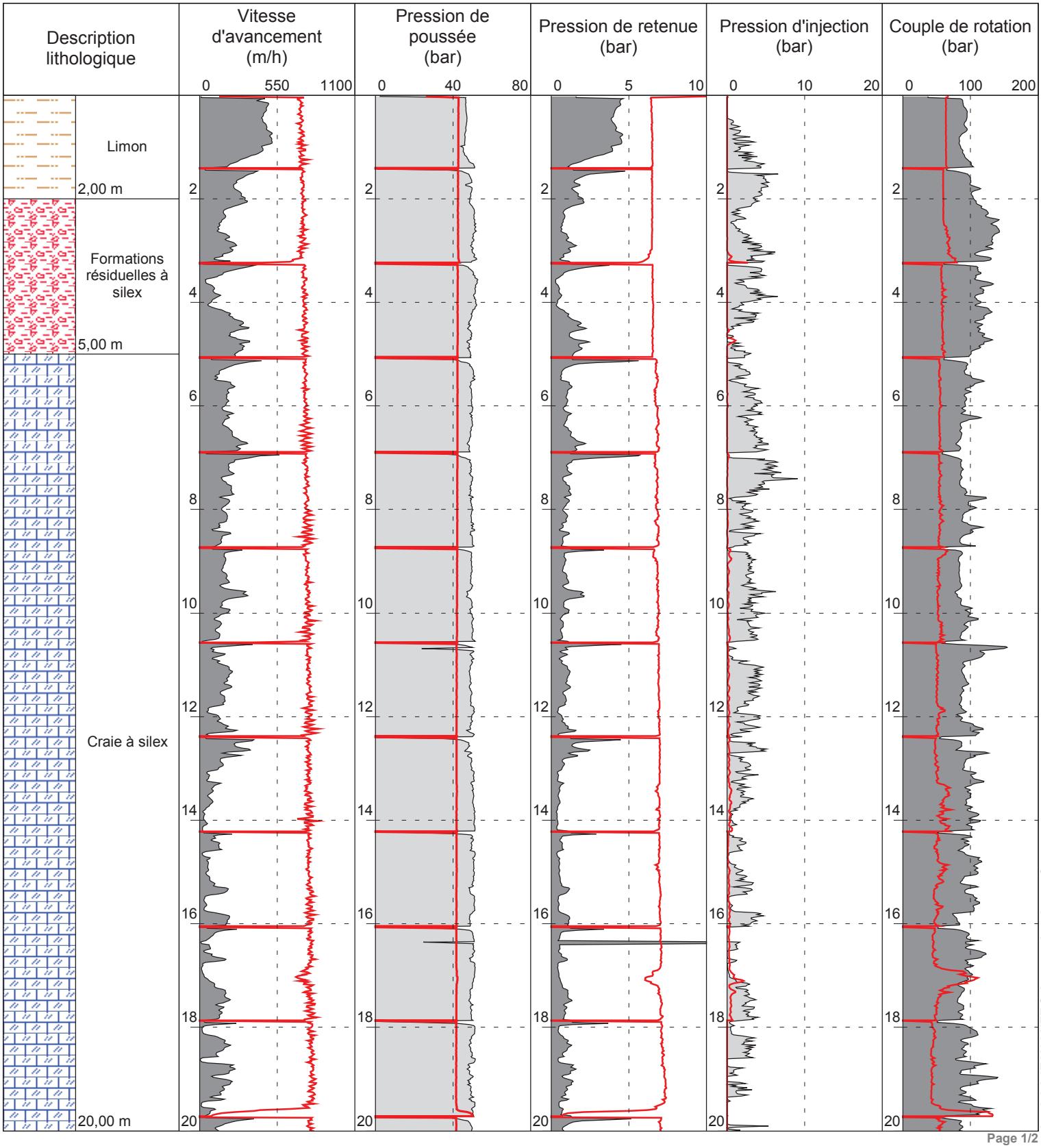

Logiciel JEAN LUTZ S.A - www.jeanlutzsa.fr

Monsieur VILLAIN & Madame DONSIMONI Commune d'Auppegard

1/100

SD03

Description lithologique	Vitesse d'avancement (m/h)	Pression de poussée (bar)	Pression de retenue (bar)	Pression d'injection (bar)	Couple de rotation (bar)
	0 550 1100	0 40 80	0 5 10	0 10 20	0 100 200
Craie à silex 21,54 m	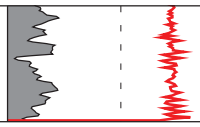		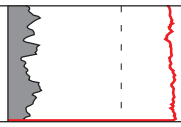	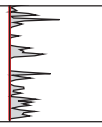	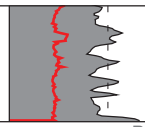

Logiciel JEAN LUTZ S.A - www.jeanlutzsa.fr

Contrat 76036-16-01

Monsieur VILLAIN & Madame DONSIMONI
Commune d'Auppegard

Date début	: **09/05/2017**	Cote NGF	: **0**	Profondeur	: **0,00 - 21,54 m**
Heure début	: **13:41**	Machine	: **EMCI SILEA**		
Heure fin	: **14:20**	Angle	:		

1/100

Forage : SD04

EXGTE ß3.20.3/LB2EPF550FR

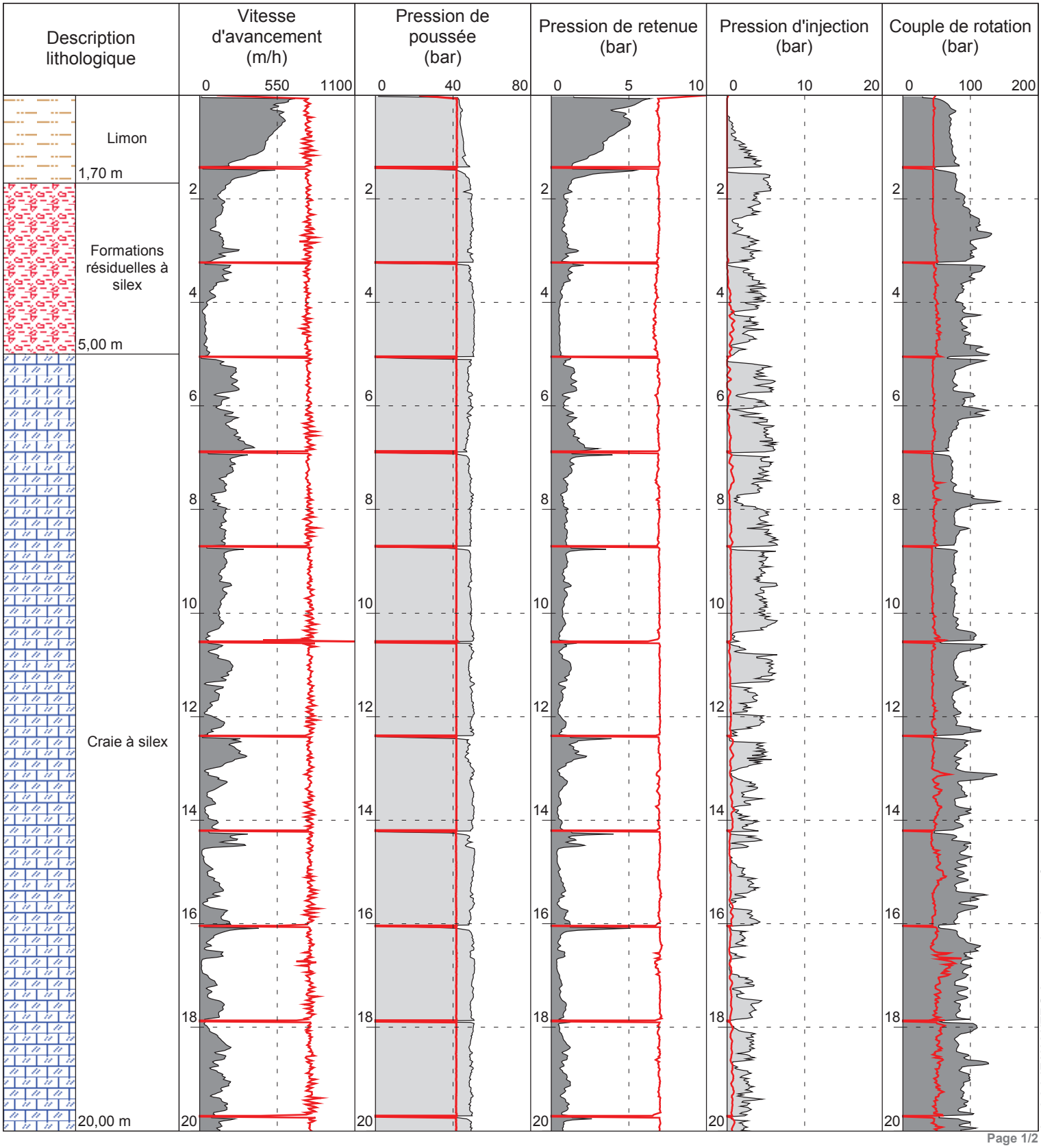

Logiciel JEAN LUTZ S.A - www.jeanlutzsa.fr

Page 1/2

Monsieur VILLAIN & Madame DONSIMONI Commune d'Auppegard

1/100

SD04

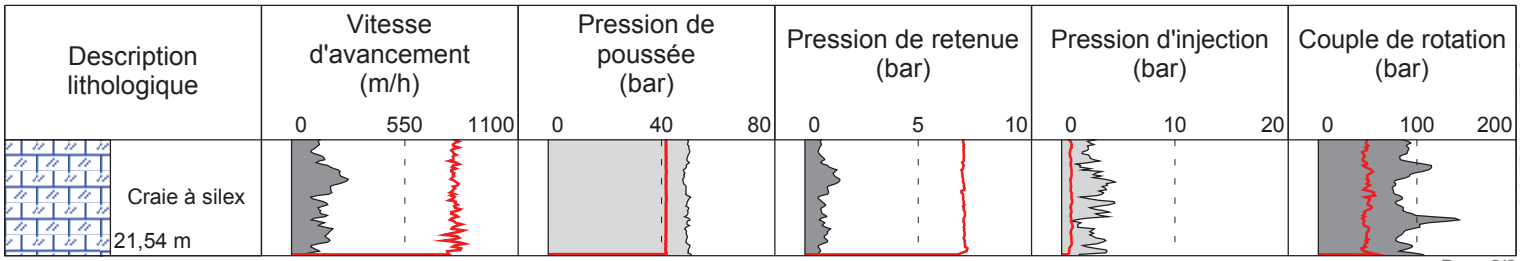

Logiciel JEAN LUTZ S.A - www.jeanlutzsa.fr

Contrat 76036-16-01

Monsieur VILLAIN & Madame DONSIMONI
Commune d'Auppegard

Date début	: **09/05/2017**	Cote NGF	: **0**	Profondeur	: **0,00 - 21,70 m**
Heure début	: **14:24**	Machine	: **EMCI SILEA**		
Heure fin	: **14:59**	Angle	:		

1/100

Forage : SD05

EXGTE ß3.20.3/LB2EPF550FR

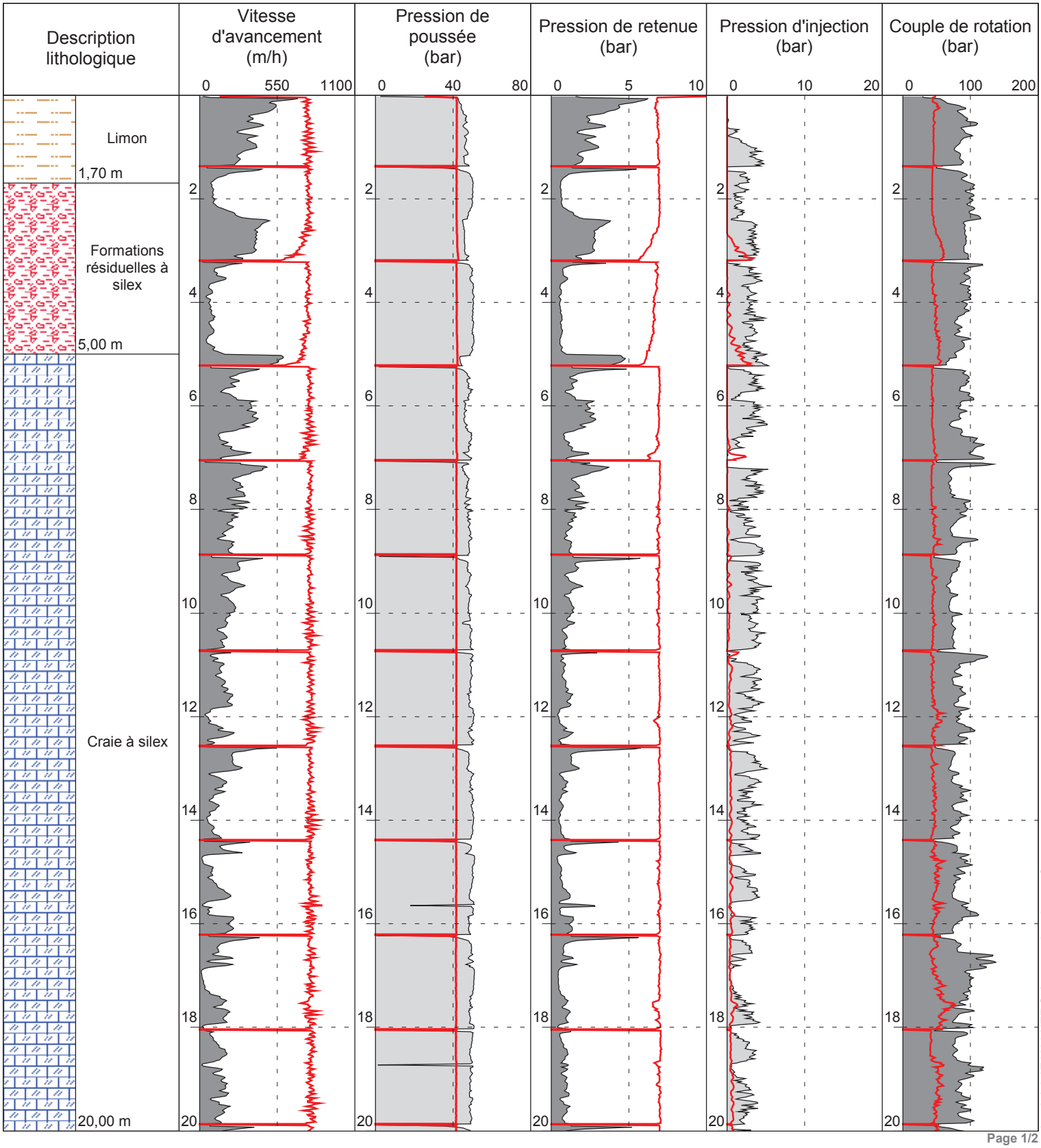

Logiciel JEAN LUTZ S.A - www.jeanlutzsa.fr

Page 1/2

Monsieur VILLAIN & Madame DONSIMONI Commune d'Auppegard

1/100

SD05

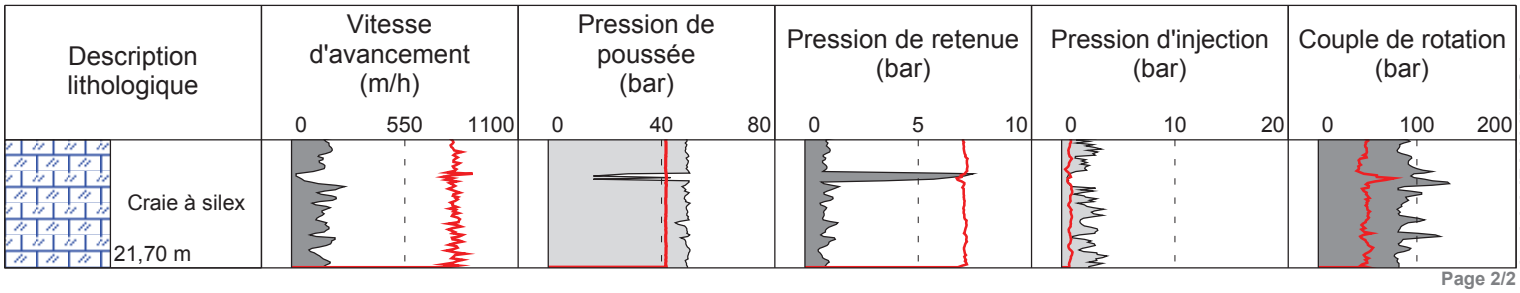

Logiciel JEAN LUTZ S.A - www.jeanlutzsa.fr

Contrat 76036-16-01

Monsieur VILLAIN & Madame DONSIMONI
Commune d'Auppegard

Date début	: **09/05/2017**	Cote NGF	: **0**	Profondeur	: **0,00 - 26,90 m**
Heure début	: **15:03**	Machine	: **EMCI SILEA**		
Heure fin	: **15:58**	Angle	:		

1/100

Forage : SD06

EXGTE ß3.20.3/LB2EPF550FR

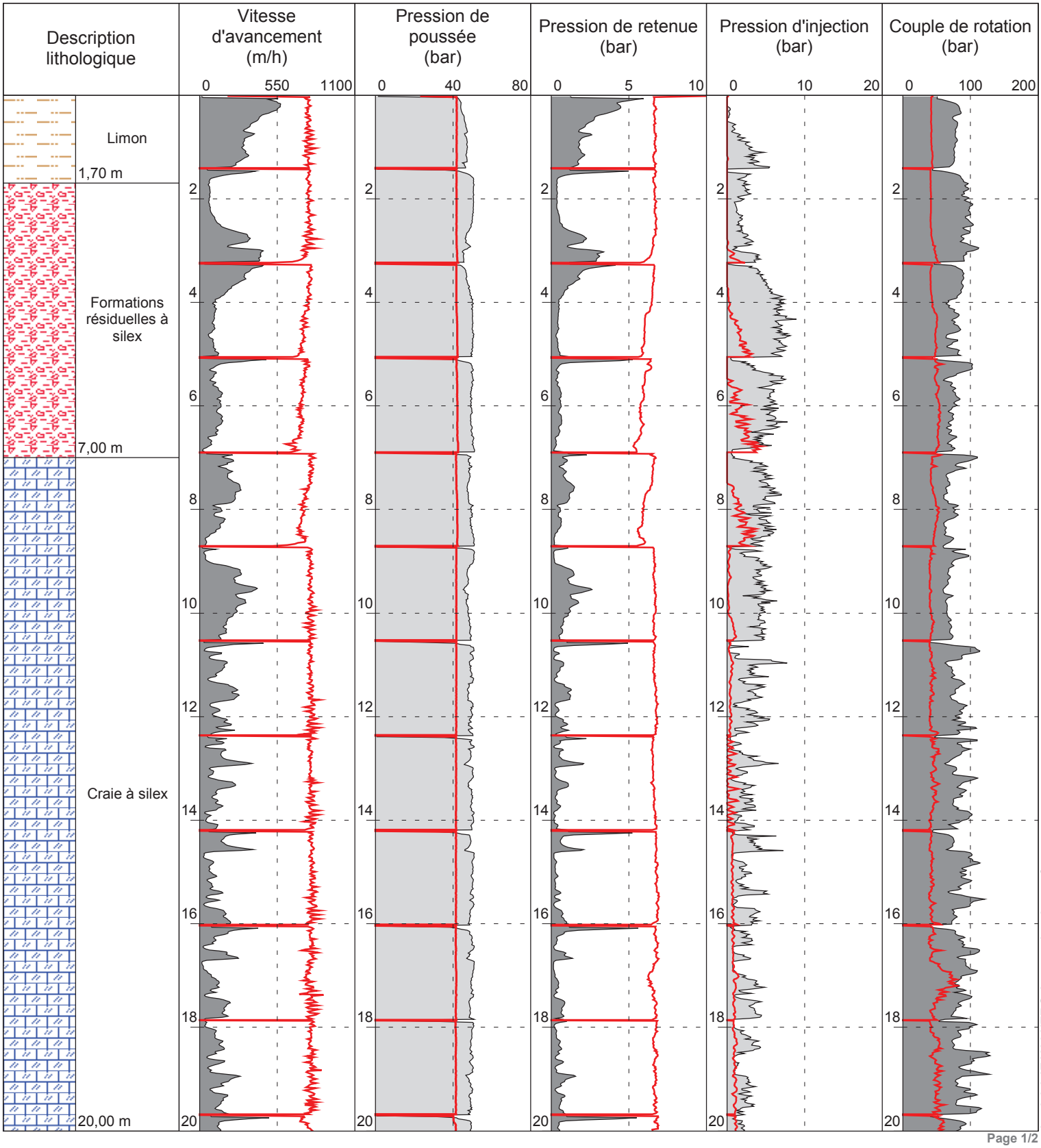

Logiciel JEAN LUTZ S.A - www.jeanlutzsa.fr

Page 1/2

Monsieur VILLAIN & Madame DONSIMONI Commune d'Auppegard

1/100

SD06

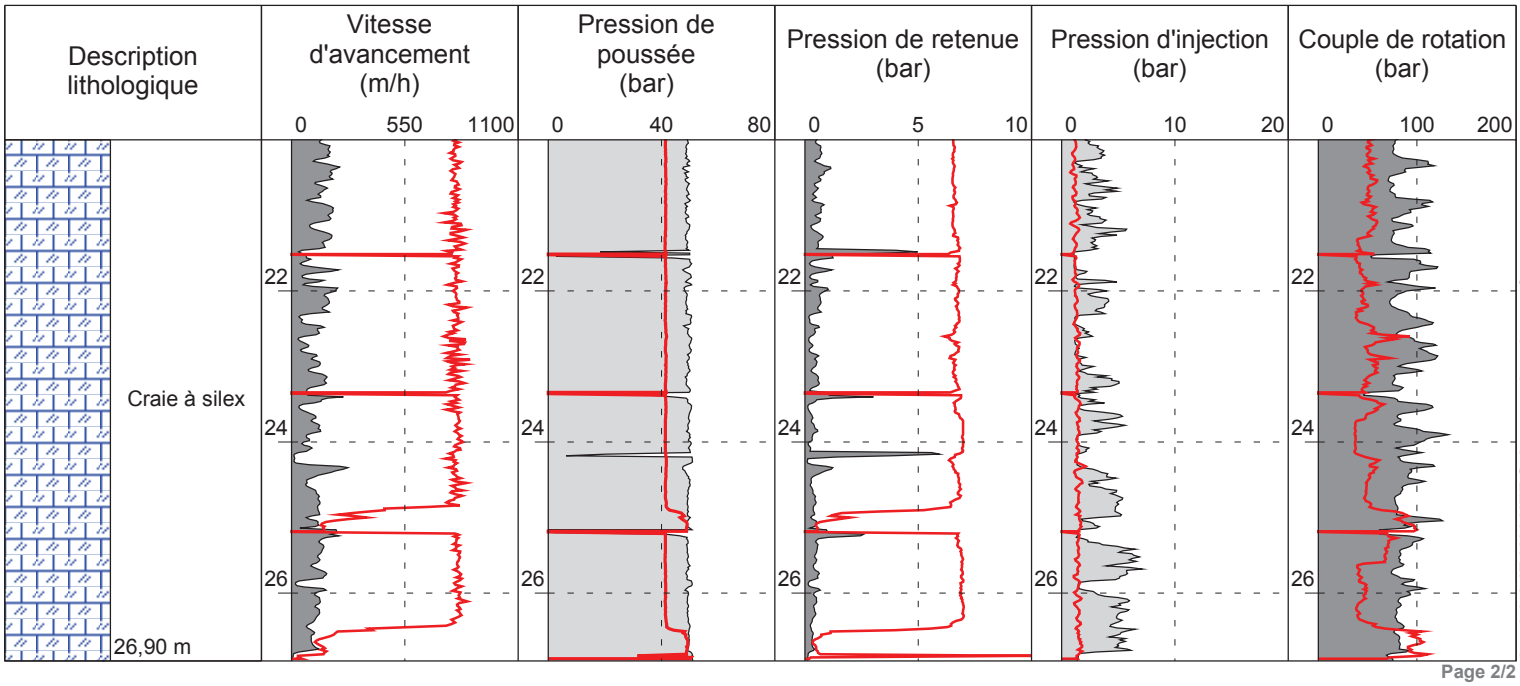

Logiciel JEAN LUTZ S.A - www.jeanlutzsa.fr

Contrat 76036-16-01

Monsieur VILLAIN & Madame DONSIMONI
Commune d'Auppegard

Date début	: **09/05/2017**	Cote NGF	: **0**	Profondeur	: **0,00 - 23,38 m**
Heure début	: **16:01**	Machine	: **EMCI SILEA**		
Heure fin	: **16:37**	Angle	:		

1/100

Forage : SD07

EXGTE ß3.20.3/LB2EPF550FR

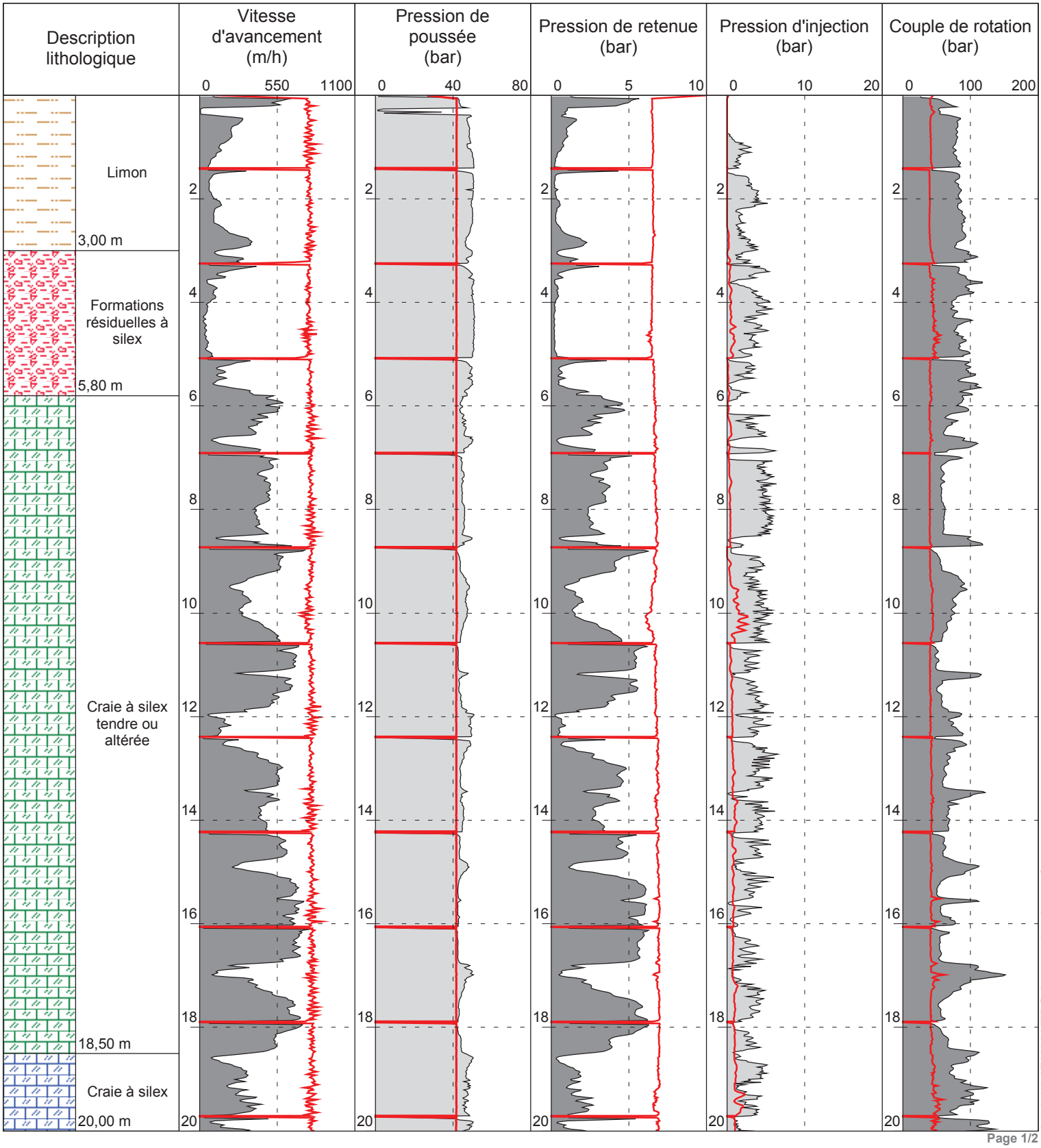

Logiciel JEAN LUTZ S.A - www.jeanlutzsa.fr

Monsieur VILLAIN & Madame DONSIMONI Commune d'Auppegard

1/100

SD07

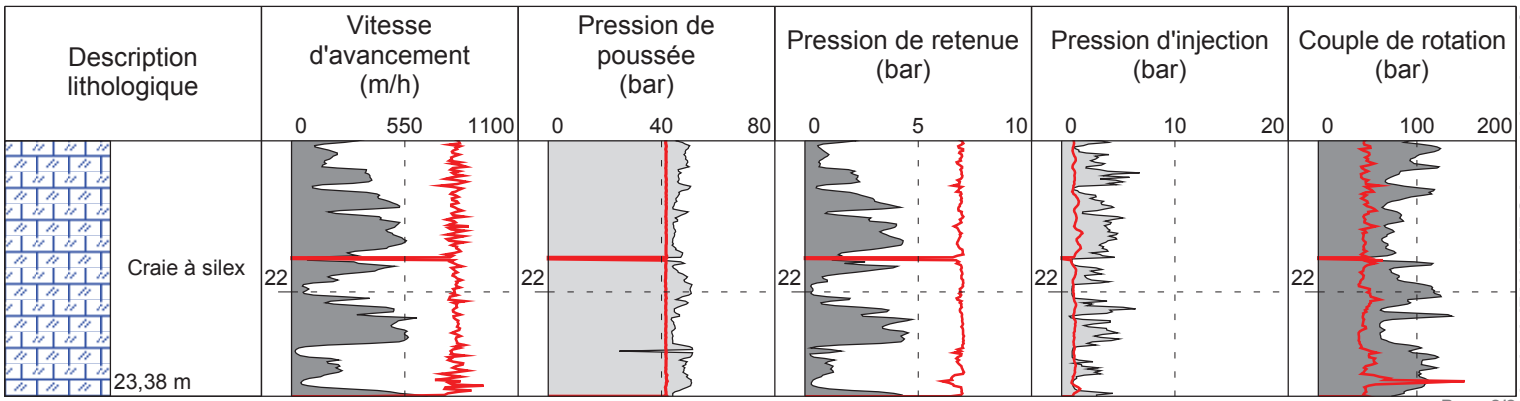

Page 2/2

Logiciel JEAN LUTZ S.A - www.jeanlutzsa.fr

Contrat 76036-16-01

Monsieur VILLAIN & Madame DONSIMONI
Commune d'Auppegard

Date début	: **09/05/2017**	Cote NGF	: **0**	Profondeur	: **0,00 - 21,54 m**
Heure début	: **16:41**	Machine	: **EMCI SILEA**		
Heure fin	: **17:14**	Angle	:		

1/100

Forage : SD08

EXGTE ß3.20.3/LB2EPF550FR

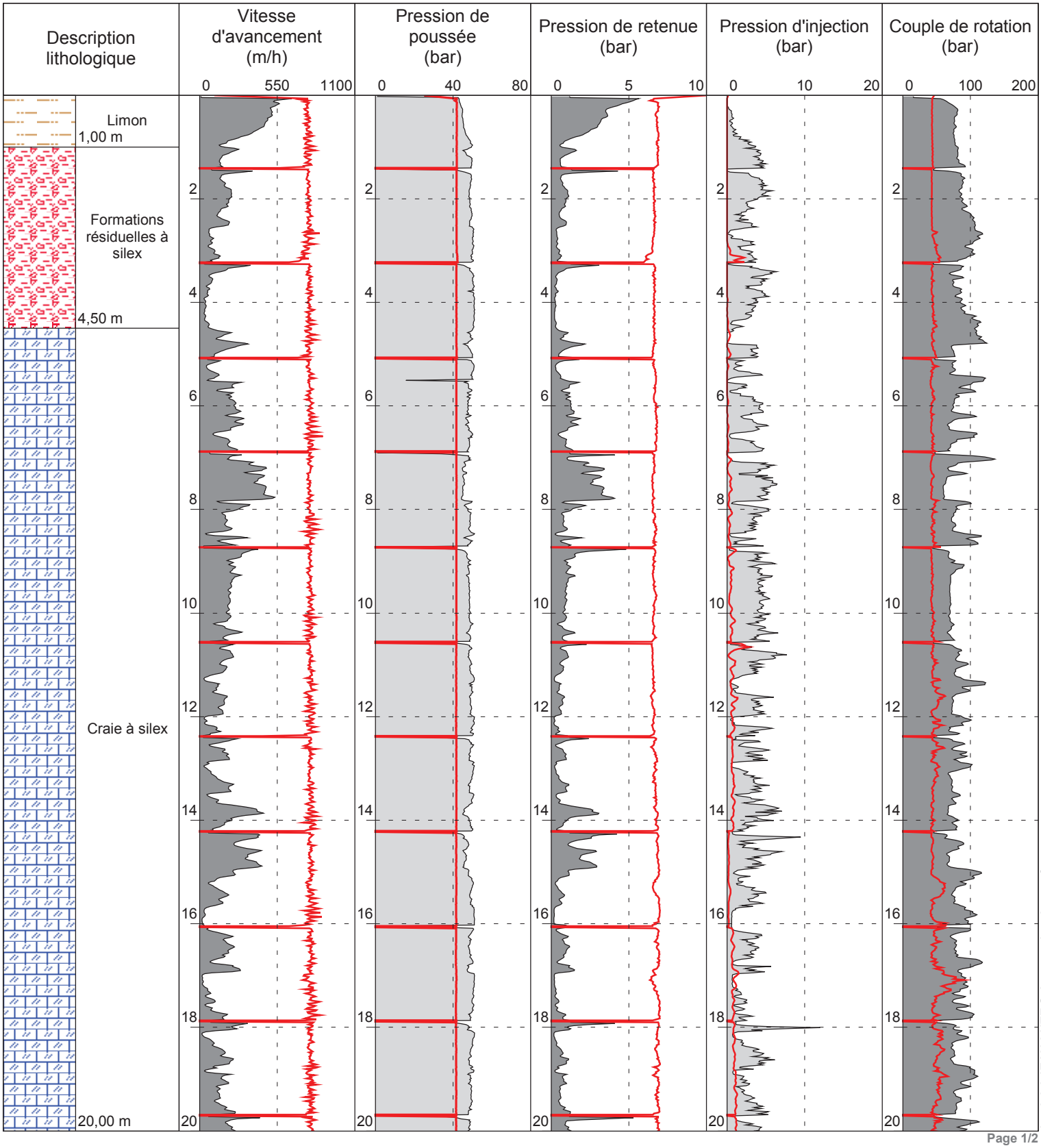

Logiciel JEAN LUTZ S.A - www.jeanlutzsa.fr

Page 1/2

Monsieur VILLAIN & Madame DONSIMONI Commune d'Auppegard

1/100

SD08

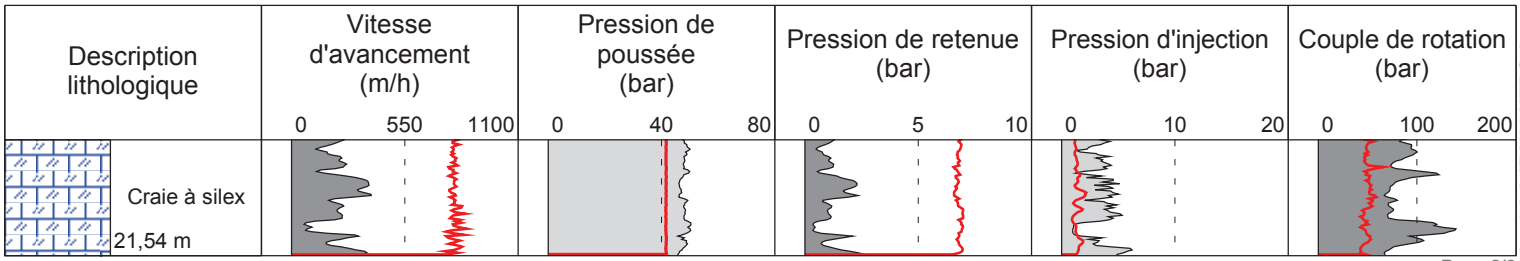

Logiciel JEAN LUTZ S.A - www.jeanlutzsa.fr

Contrat 76036-16-01

Monsieur VILLAIN & Madame DONSIMONI
Commune d'Auppegard

Date début	: **10/05/2017**	Cote NGF	: **0**	Profondeur	: **0,00 - 23,40 m**
Heure début	: **08:33**	Machine	: **EMCI SILEA**		
Heure fin	: **09:17**	Angle	:		

1/100

Forage : SD09

EXGTE ß3.20.3/LB2EPF550FR

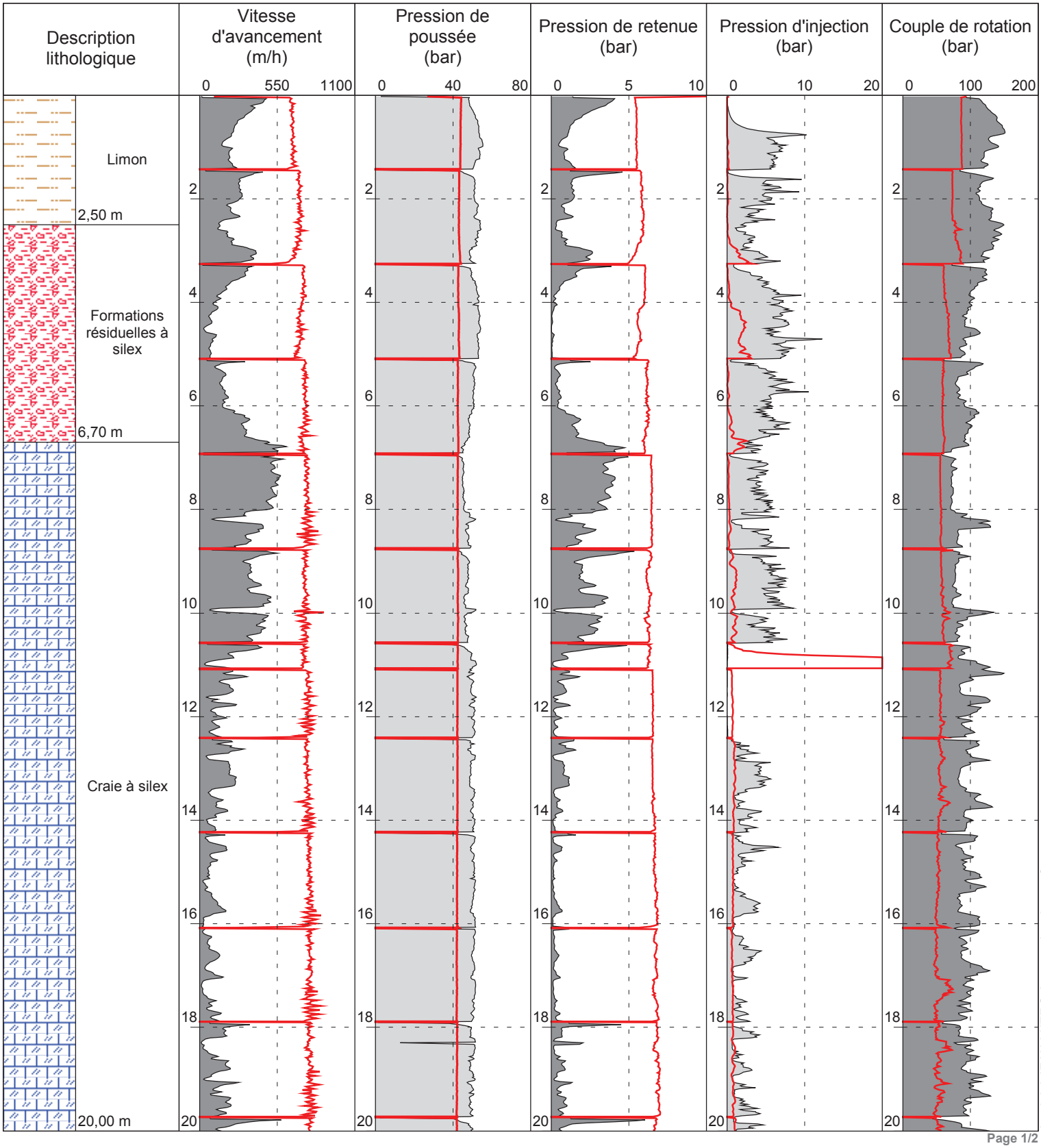

Logiciel JEAN LUTZ S.A - www.jeanlutzsa.fr

Monsieur VILLAIN & Madame DONSIMONI Commune d'Auppegard

1/100

SD09

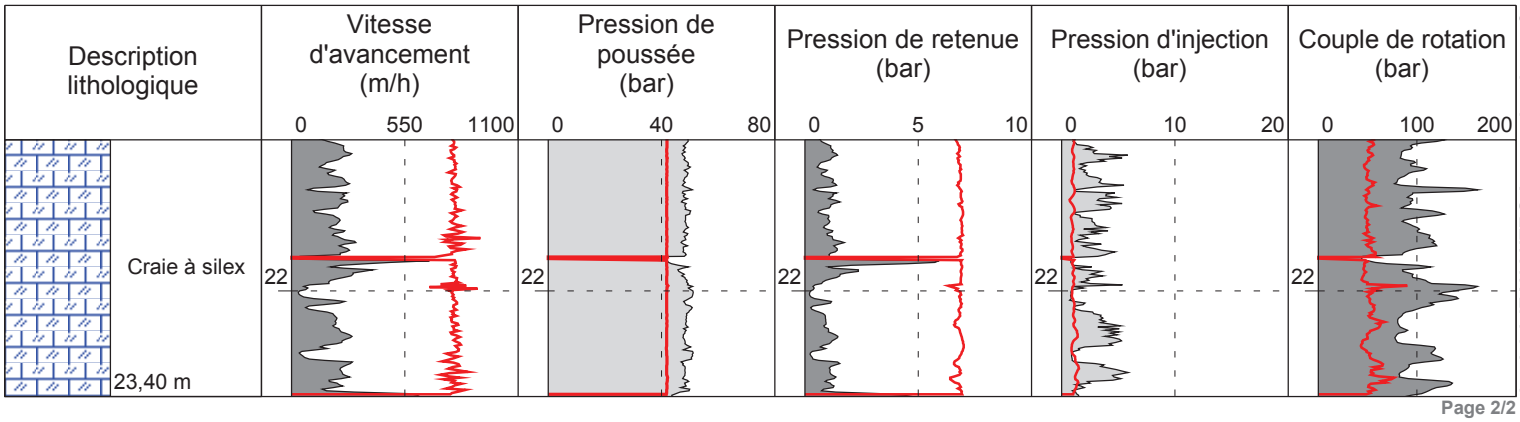

Logiciel JEAN LUTZ S.A - www.jeanlutzsa.fr

Contrat 76036-16-01

Monsieur VILLAIN & Madame DONSIMONI
Commune d'Auppegard

Date début	: **10/05/2017**	Cote NGF	: **0**	Profondeur	: **0,00 - 21,48 m**
Heure début	: **09:37**	Machine	: **EMCI SILEA**		
Heure fin	: **10:18**	Angle	:		

1/100

Forage : SD10

EXGTE ß3.20.3/LB2EPF550FR

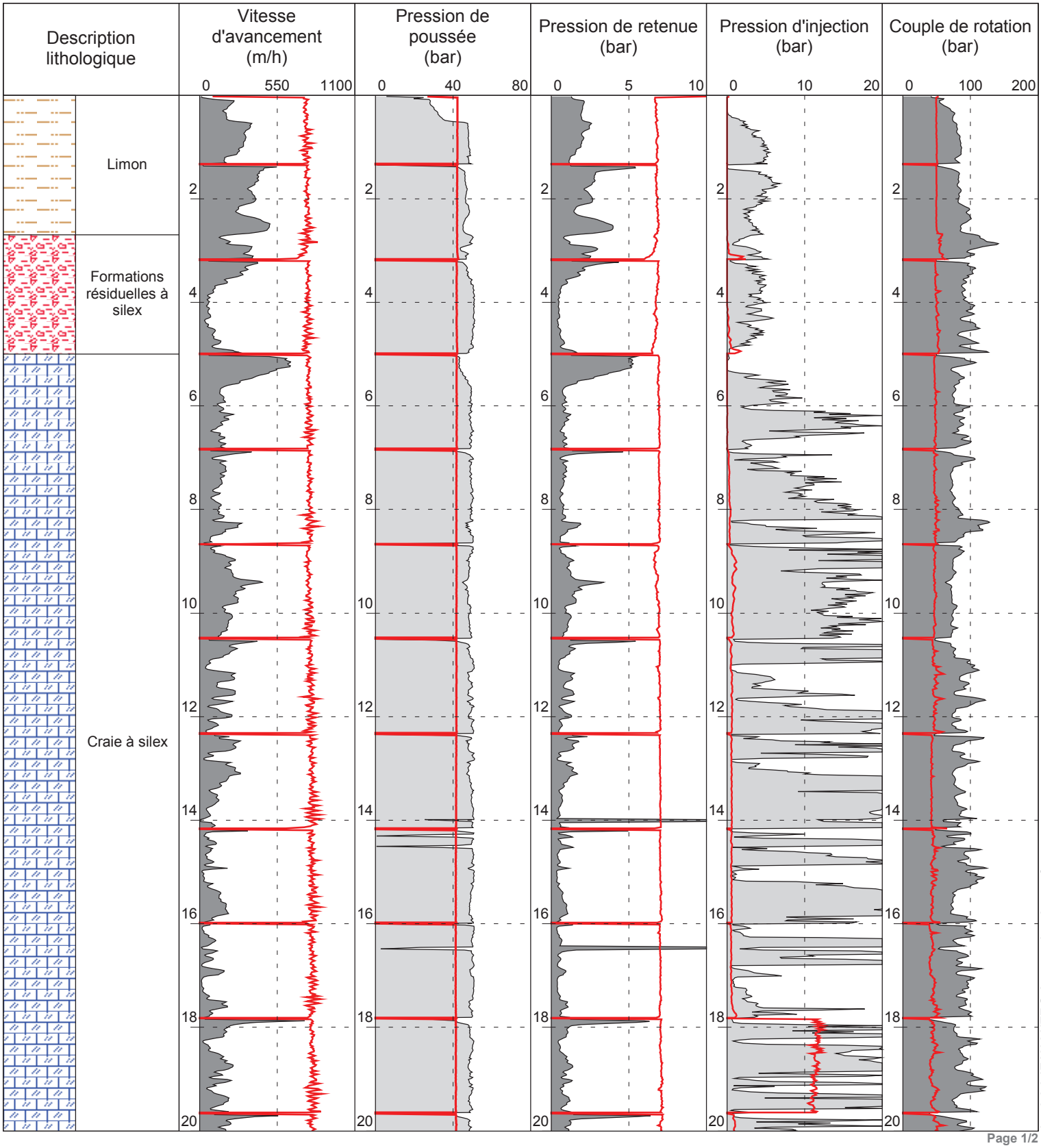

Logiciel JEAN LUTZ S.A - www.jeanlutzsa.fr

Page 1/2

Monsieur VILLAIN & Madame DONSIMONI Commune d'Auppegard

1/100

SD10

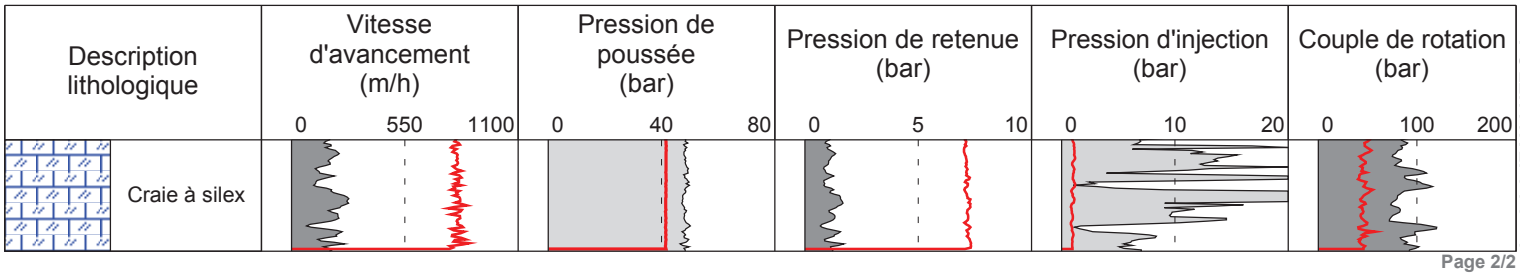

Logiciel JEAN LUTZ S.A - www.jeanlutzsa.fr

Contrat 76036-16-01

Monsieur VILLAIN & Madame DONSIMONI
Commune d'Auppegard

Date début	: **10/05/2017**	Cote NGF	: **0**	Profondeur	: **0,00 - 23,36 m**
Heure début	: **10:34**	Machine	: **EMCI SILEA**		
Heure fin	: **11:20**	Angle	: **1°**		

1/100

Forage : SD11OB

EXGTE ß3.20.3/LB2EPF550FR

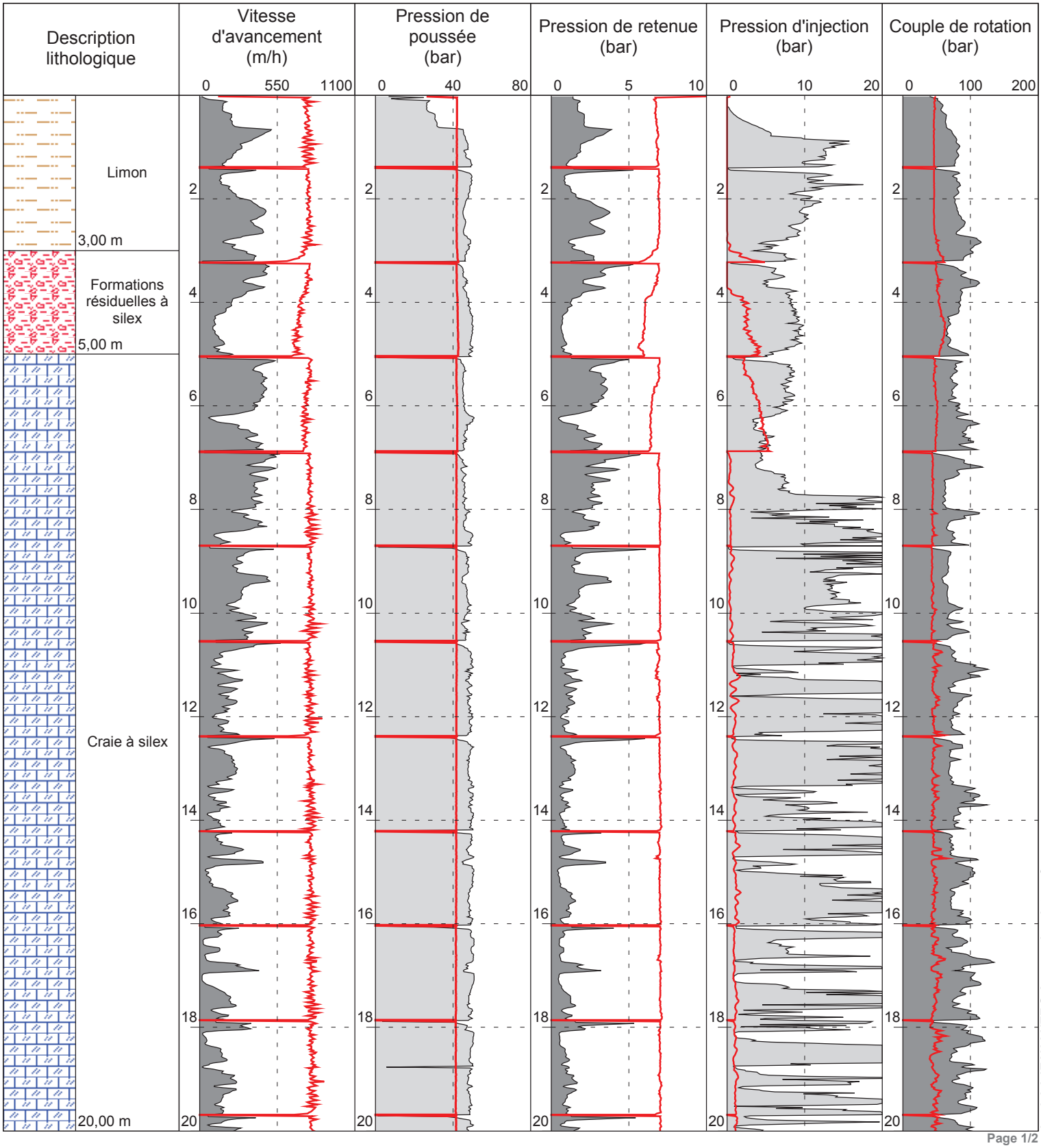

Logiciel JEAN LUTZ S.A - www.jeanlutzsa.fr

Monsieur VILLAIN & Madame DONSIMONI Commune d'Auppegard

1/100

SD11OB

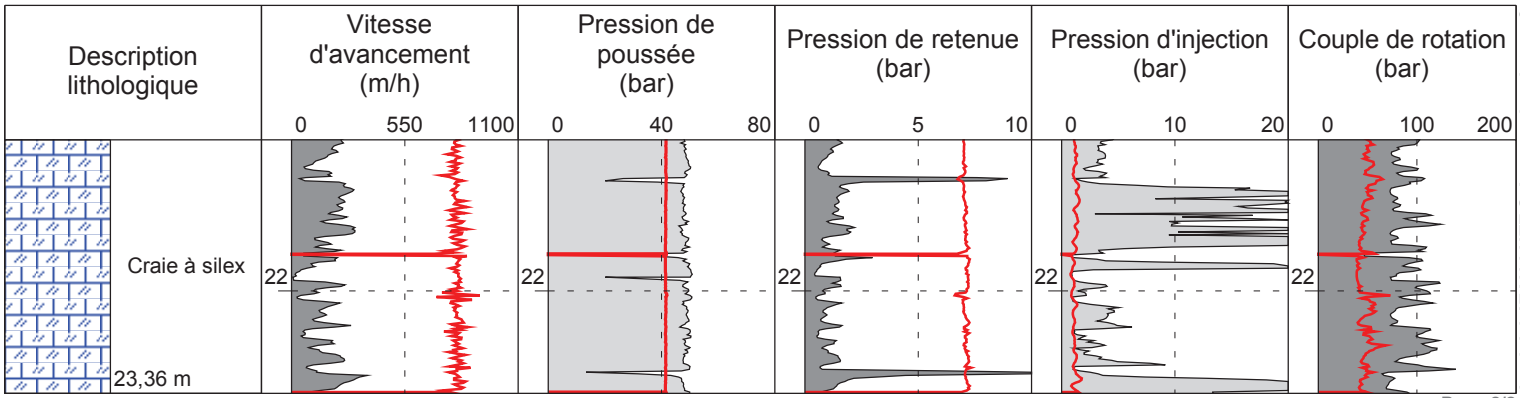

Logiciel JEAN LUTZ S.A - www.jeanlutzsa.fr

Page 2/2

Contrat 76036-16-01

Monsieur VILLAIN & Madame DONSIMONI
Commune d'Auppegard

Date début	: **10/05/2017**	Cote NGF	: **0**	Profondeur	: **0,00 - 21,60 m**
Heure début	: **11:27**	Machine	: **EMCI SILEA**		
Heure fin	: **12:05**	Angle	:		

1/100

Forage : SD12

EXGTE ß3.20.3/LB2EPF550FR

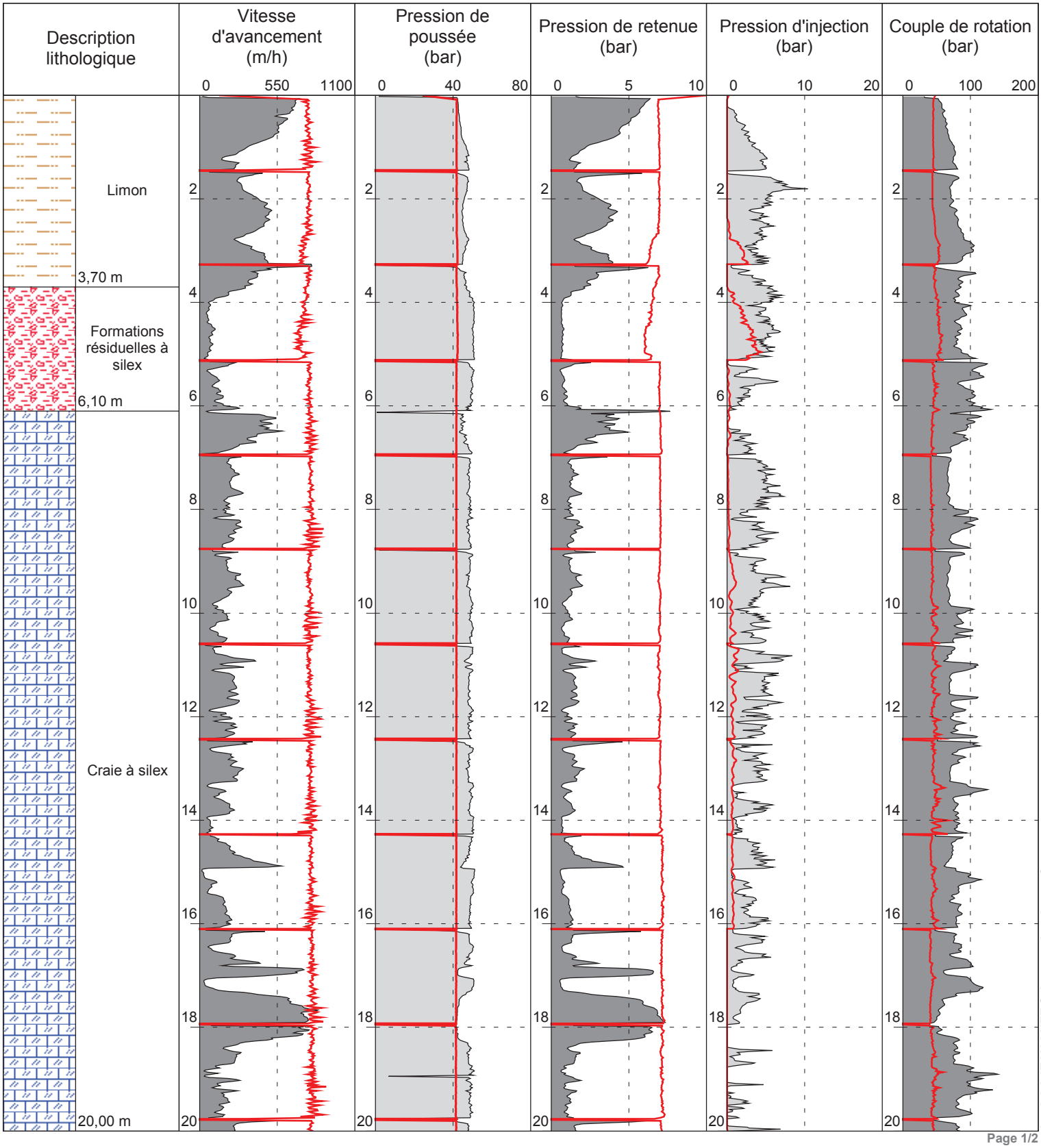

Logiciel JEAN LUTZ S.A - www.jeanlutzsa.fr

Monsieur VILLAIN & Madame DONSIMONI Commune d'Auppegard

1/100

SD12

Description lithologique	Vitesse d'avancement (m/h)	Pression de poussée (bar)	Pression de retenue (bar)	Pression d'injection (bar)	Couple de rotation (bar)
	0 550 1100	0 40 80	0 5 10	0 10 20	0 100 200
Craie à silex 21,60 m	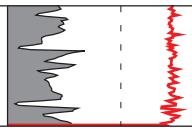	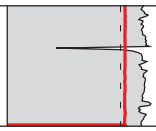	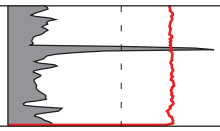	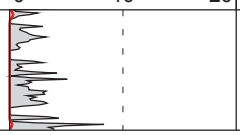	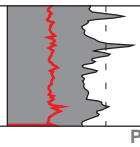

Logiciel JEAN LUTZ S.A - www.jeanlutzsa.fr

Contrat 76036-16-01

Monsieur VILLAIN & Madame DONSIMONI
Commune d'Auppegard

Date début	: **10/05/2017**	Cote NGF	: **0**	Profondeur	: **0,00 - 21,56 m**
Heure début	: **13:08**	Machine	: **EMCI SILEA**		
Heure fin	: **13:45**	Angle	:		

1/100

Forage : SD13

EXGTE ß3.20.3/LB2EPF550FR

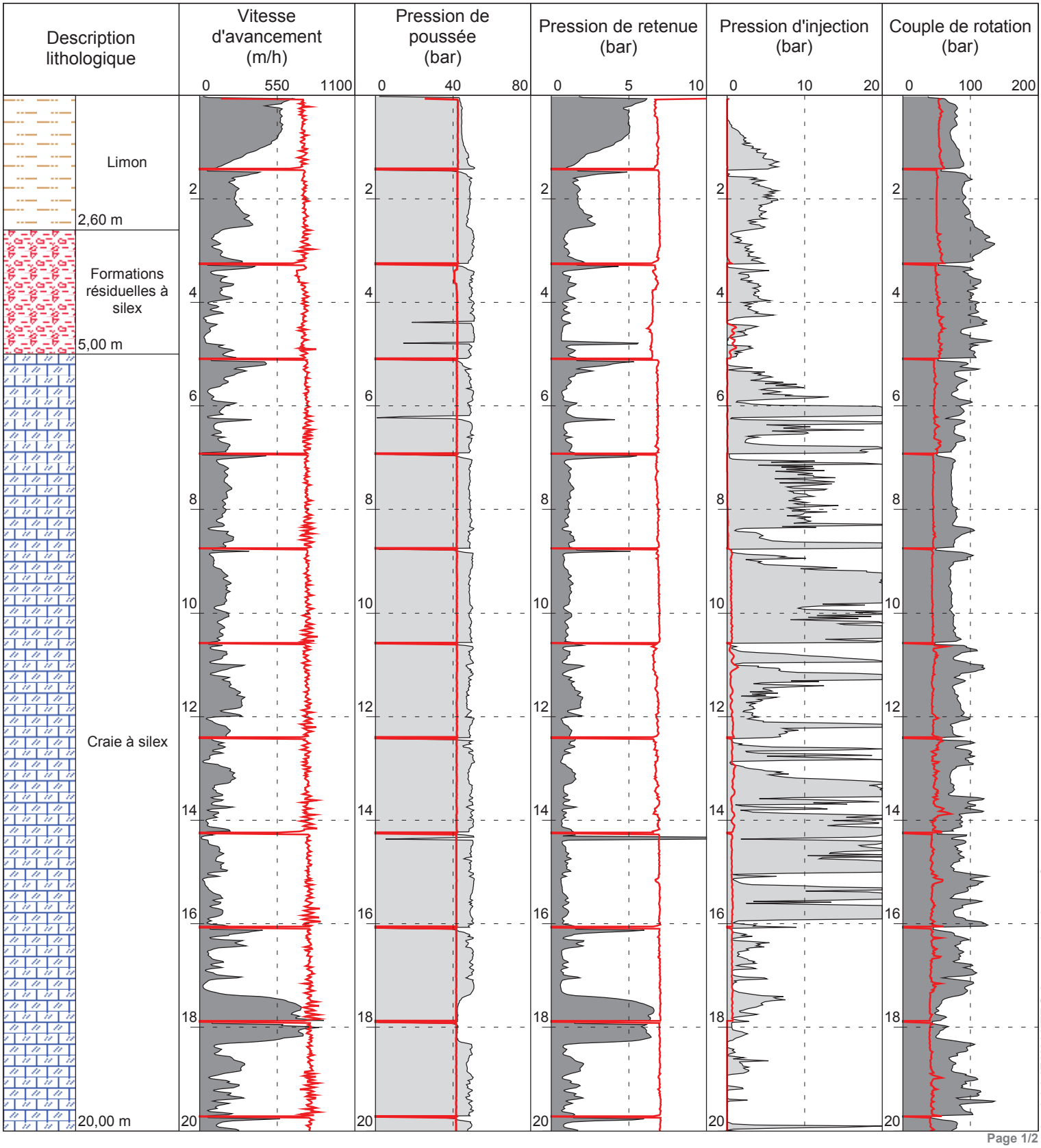

Logiciel JEAN LUTZ S.A - www.jeanlutzsa.fr

Monsieur VILLAIN & Madame DONSIMONI Commune d'Auppegard

1/100

SD13

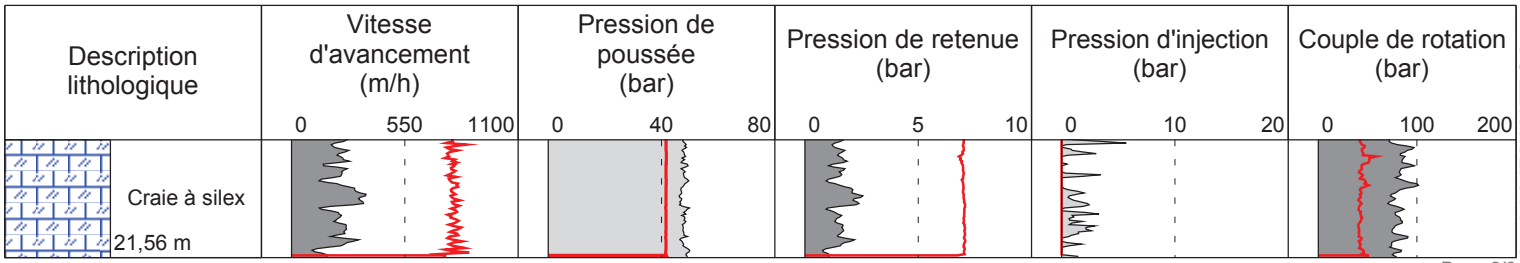

Logiciel JEAN LUTZ S.A - www.jeanlutzsa.fr

Contrat 76036-16-01

Monsieur VILLAIN & Madame DONSIMONI
Commune d'Auppegard

Date début	: **10/05/2017**	Cote NGF	: **0**	Profondeur	: **0,00 - 21,62 m**
Heure début	: **13:51**	Machine	: **EMCI SILEA**		
Heure fin	: **14:27**	Angle	:		

1/100

Forage : SD14

EXGTE ß3.20.3/LB2EPF550FR

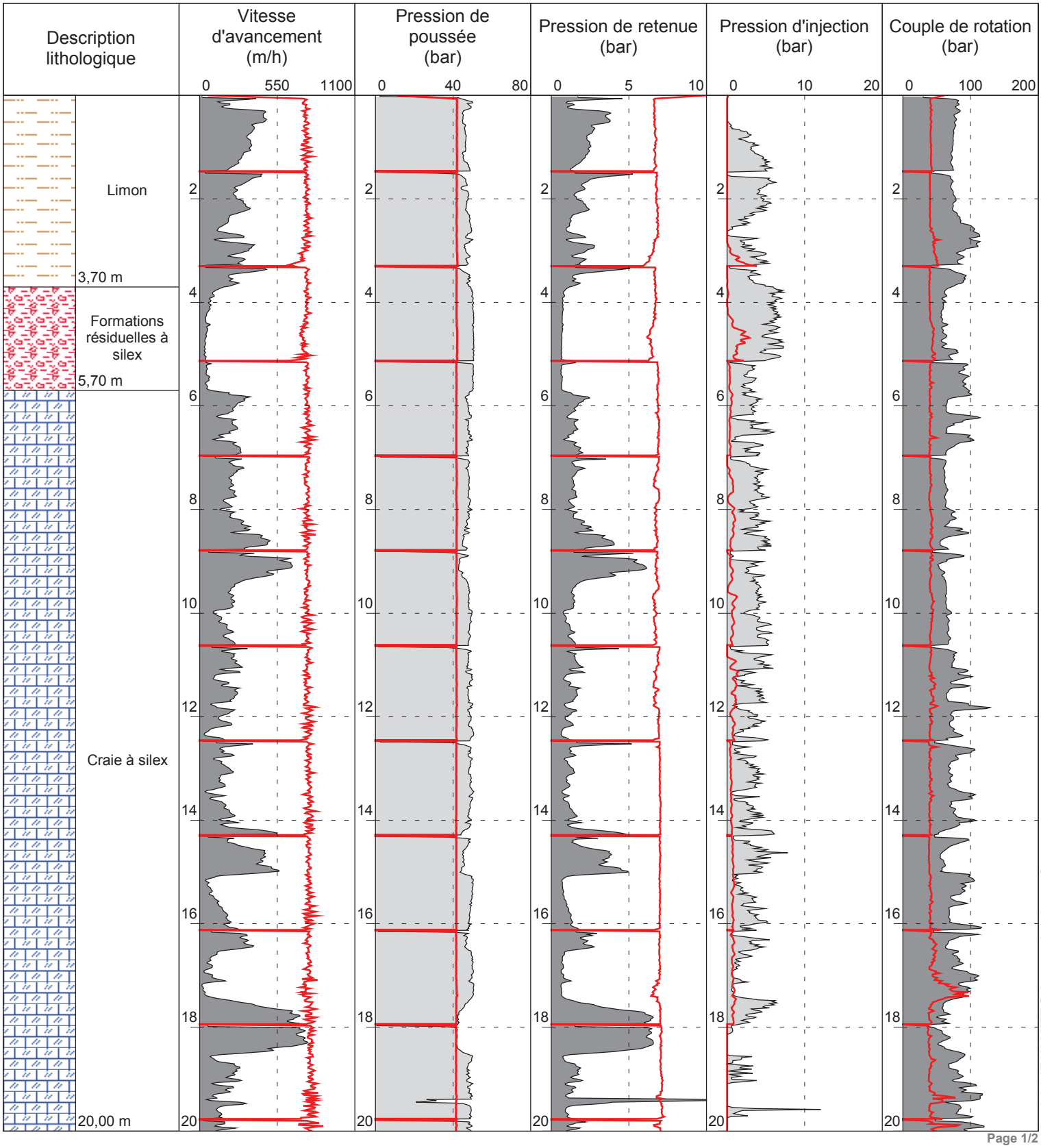

Logiciel JEAN LUTZ S.A - www.jeanlutzsa.fr

Monsieur VILLAIN & Madame DONSIMONI Commune d'Auppegard

1/100

SD14

Description lithologique	Vitesse d'avancement (m/h)	Pression de poussée (bar)	Pression de retenue (bar)	Pression d'injection (bar)	Couple de rotation (bar)
	0 550 1100	0 40 80	0 5 10	0 10 20	0 100 200
Craie à silex 21,62 m	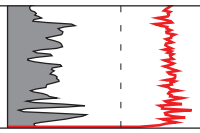		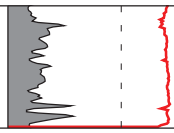	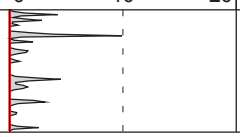	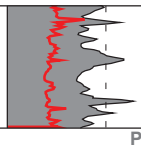

Logiciel JEAN LUTZ S.A - www.jeanlutzsa.fr

Contrat 76036-16-01

Monsieur VILLAIN & Madame DONSIMONI
Commune d'Auppegard

Date début	: **10/05/2017**	Cote NGF	: **0**	Profondeur	: **0,00 - 21,54 m**
Heure début	: **14:31**	Machine	: **EMCI SILEA**		
Heure fin	: **15:04**	Angle	:		

1/100

Forage : SD15

EXGTE ß3.20.3/LB2EPF550FR

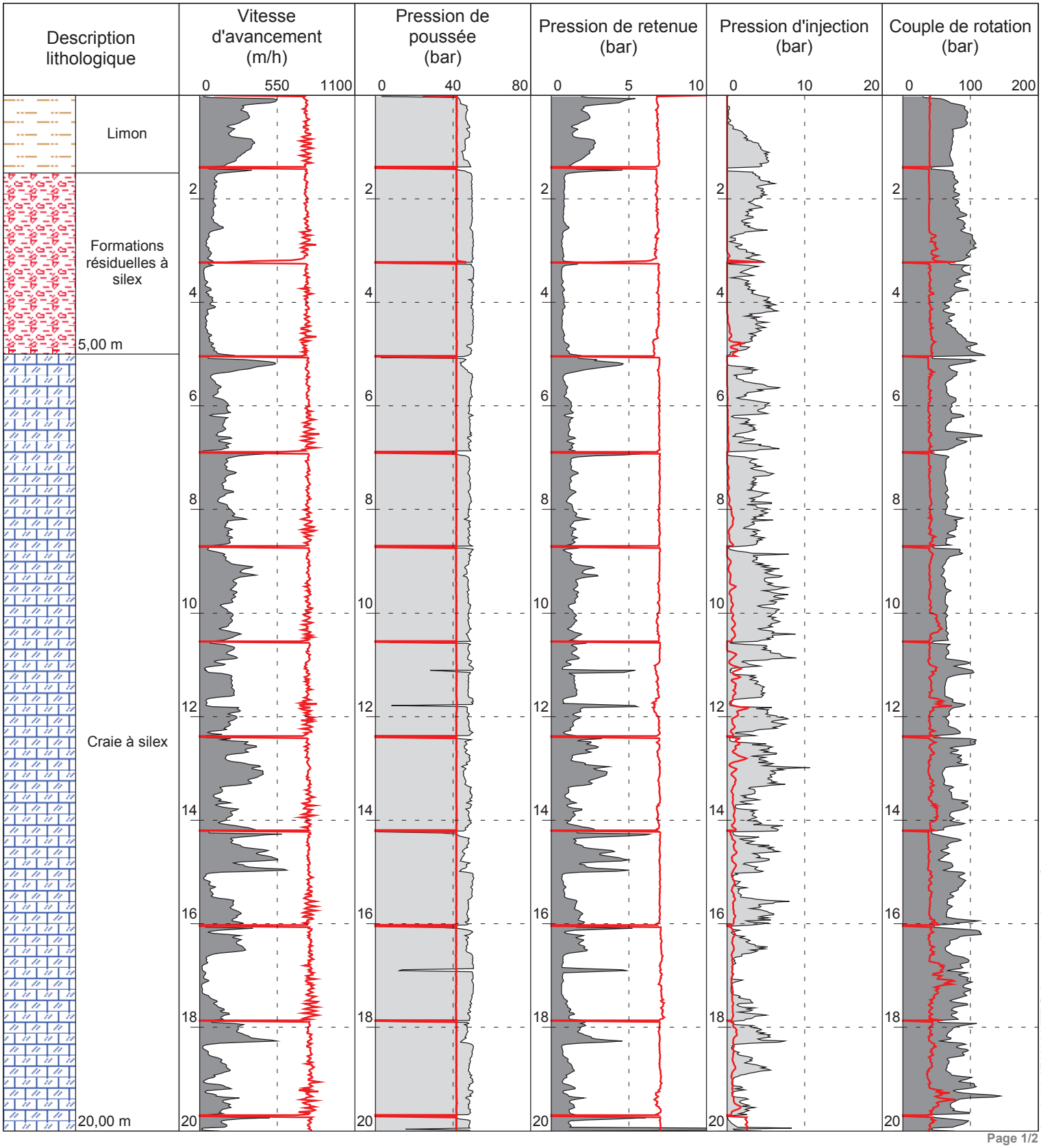

Logiciel JEAN LUTZ S.A - www.jeanlutzsa.fr

Page 1/2

Monsieur VILLAIN & Madame DONSIMONI Commune d'Auppegard

1/100

SD15

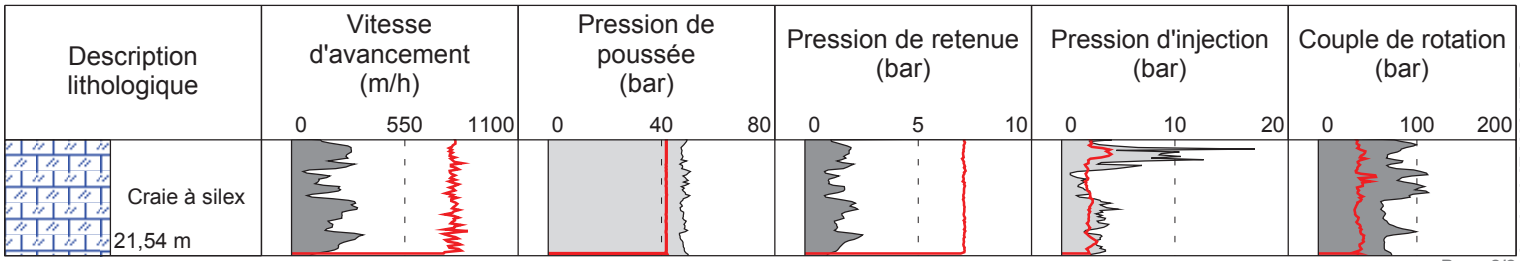

Logiciel JEAN LUTZ S.A - www.jeanlutzsa.fr

Contrat 76036-16-01

Monsieur VILLAIN & Madame DONSIMONI
Commune d'Auppegard

Date début	: **10/05/2017**	Cote NGF	: **0**	Profondeur	: **0,00 - 21,58 m**
Heure début	: **15:11**	Machine	: **EMCI SILEA**		
Heure fin	: **15:45**	Angle	:		

1/100

Forage : SD16

EXGTE ß3.20.3/LB2EPF550FR

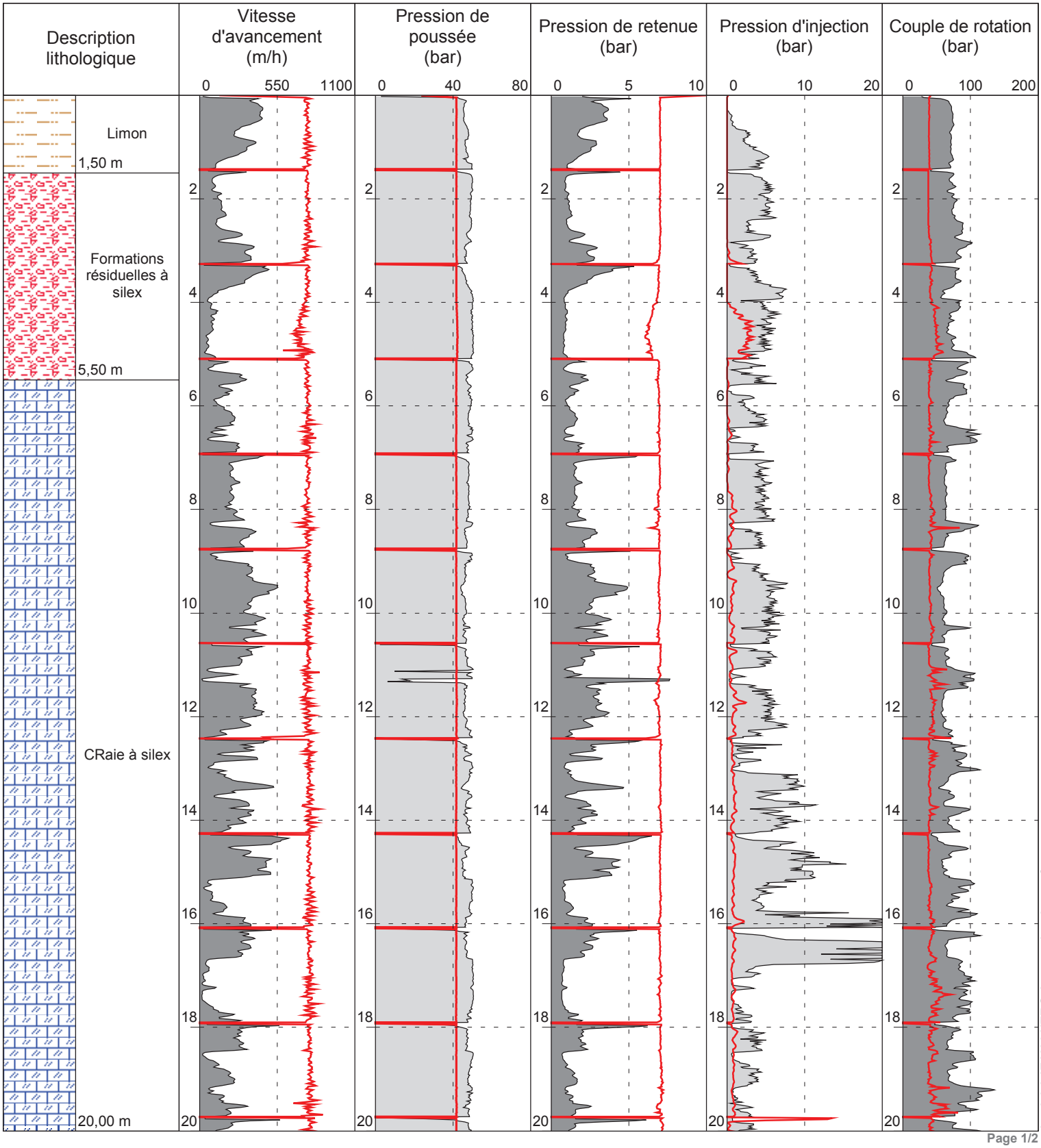

Logiciel JEAN LUTZ S.A - www.jeanlutzsa.fr

Page 1/2

Monsieur VILLAIN & Madame DONSIMONI Commune d'Auppegard

1/100

SD16

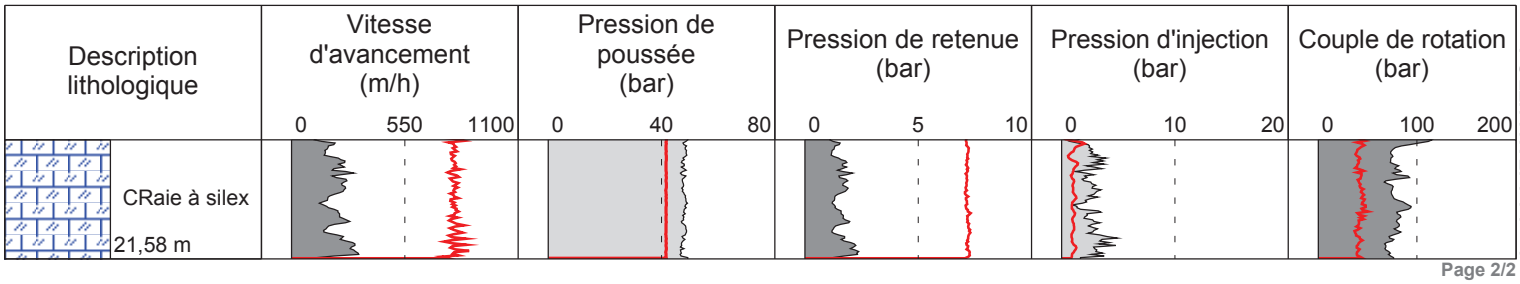

Logiciel JEAN LUTZ S.A - www.jeanlutzsa.fr

Contrat 76036-16-01

Monsieur VILLAIN & Madame DONSIMONI
Commune d'Auppegard

Date début	: **10/05/2017**	Cote NGF	: **0**	Profondeur	: **0,00 - 23,40 m**
Heure début	: **15:49**	Machine	: **EMCI SILEA**		
Heure fin	: **16:22**	Angle	:		

1/100

Forage : SD17

EXGTE ß3.20.3/LB2EPF550FR

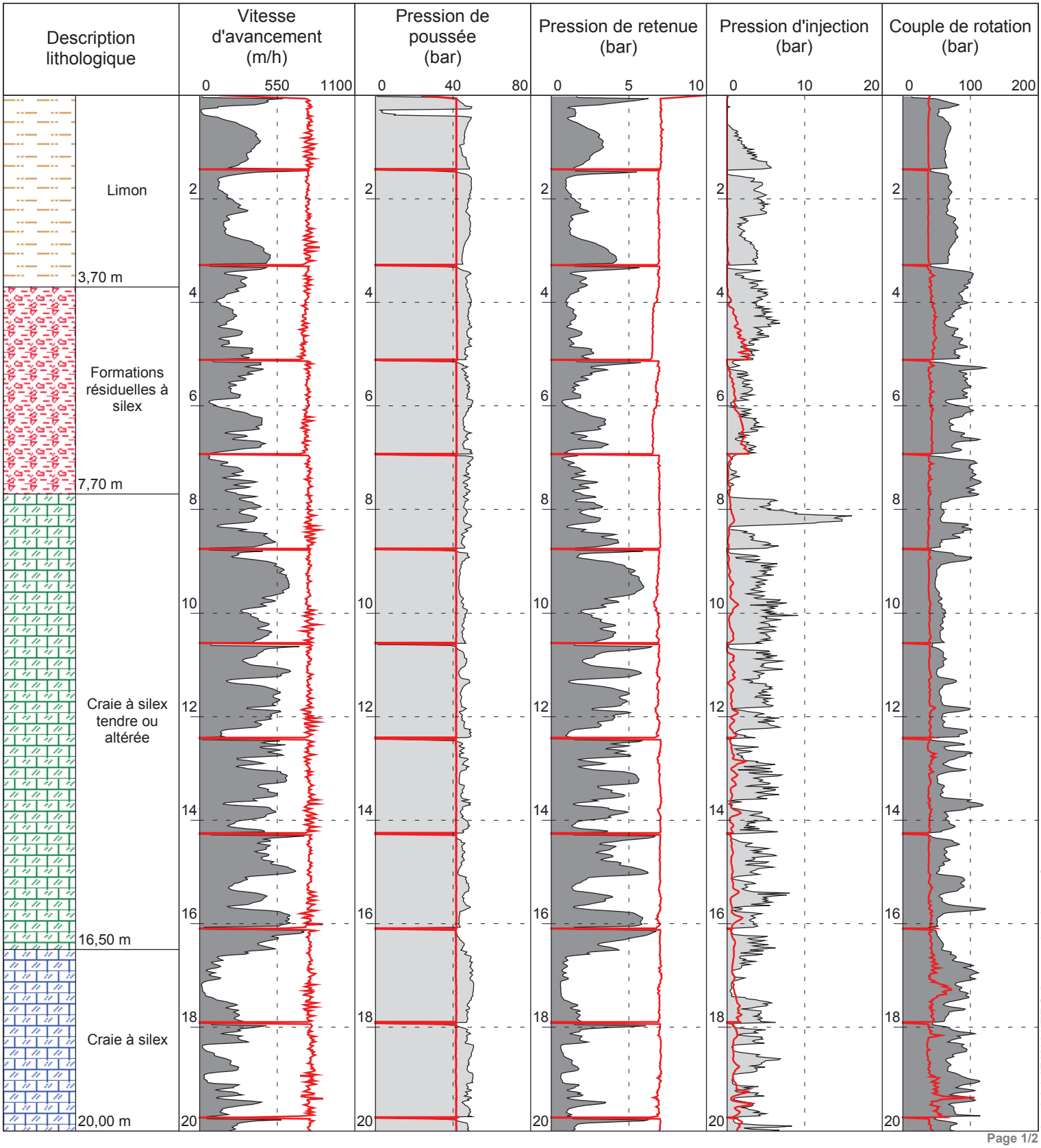

Logiciel JEAN LUTZ S.A - www.jeanlutzsa.fr

Monsieur VILLAIN & Madame DONSIMONI Commune d'Auppegard

1/100

SD17

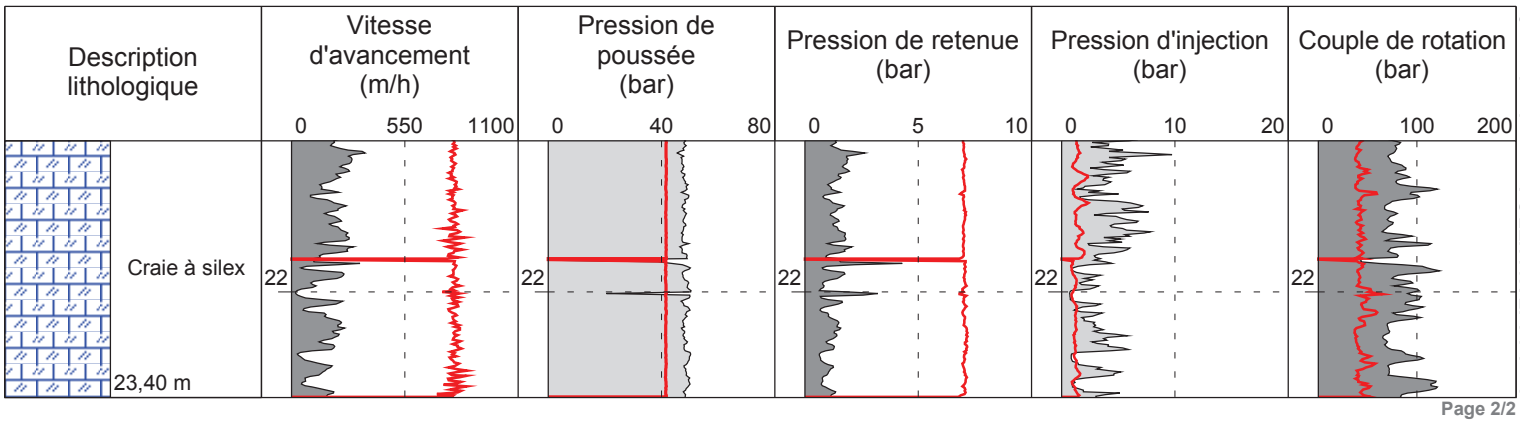

Logiciel JEAN LUTZ S.A - www.jeanlutzsa.fr

Contrat 76036-16-01

Monsieur VILLAIN & Madame DONSIMONI
Commune d'Auppegard

Date début	: **10/05/2017**	Cote NGF	: **0**	Profondeur	: **0,00 - 23,78 m**
Heure début	: **16:26**	Machine	: **EMCI SILEA**		
Heure fin	: **17:11**	Angle	:		

1/100

Forage : SD18

EXGTE ß3.20.3/LB2EPF550FR

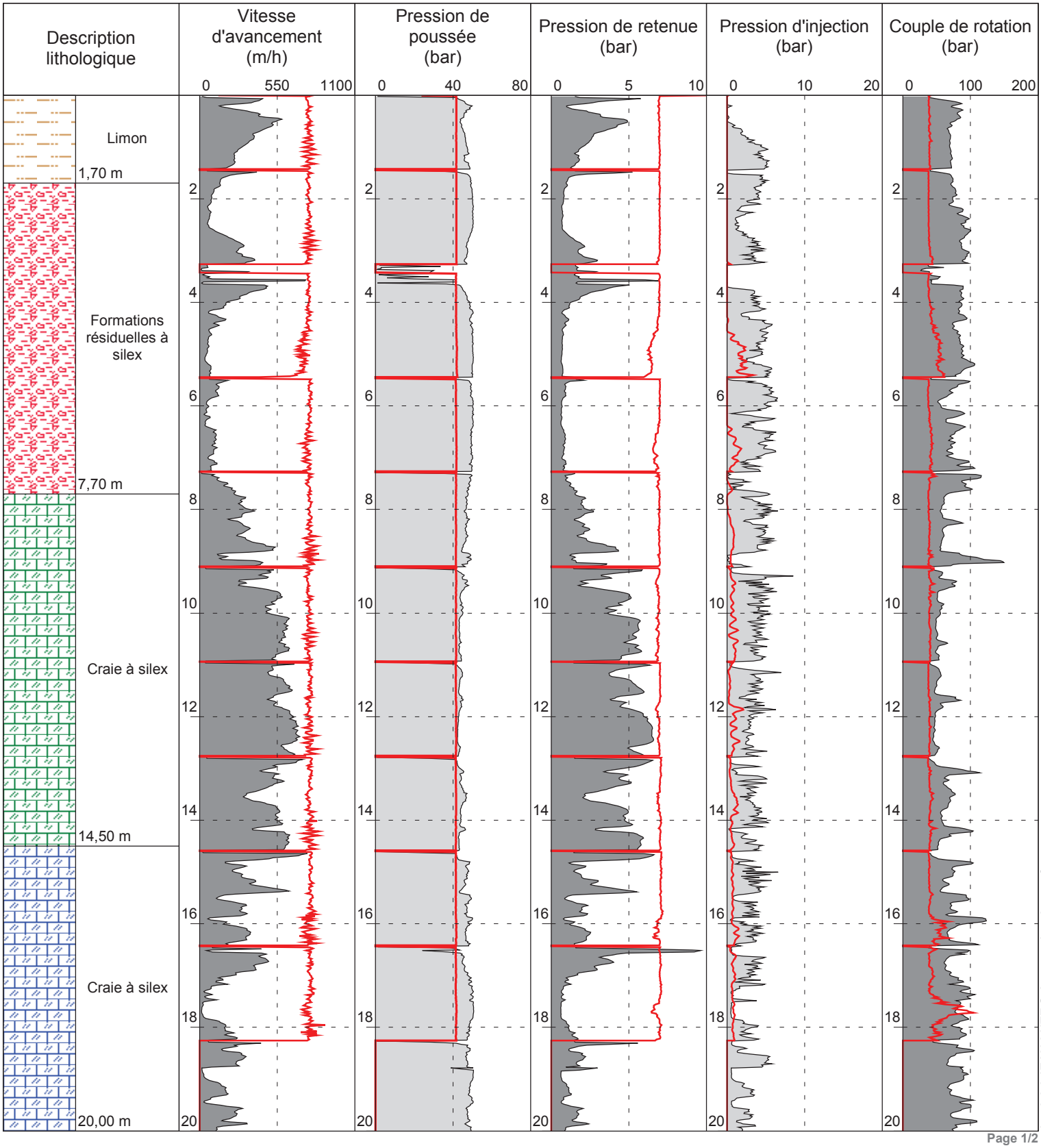

Logiciel JEAN LUTZ S.A - www.jeanlutzsa.fr

Monsieur VILLAIN & Madame DONSIMONI Commune d'Auppegard

1/100

SD18

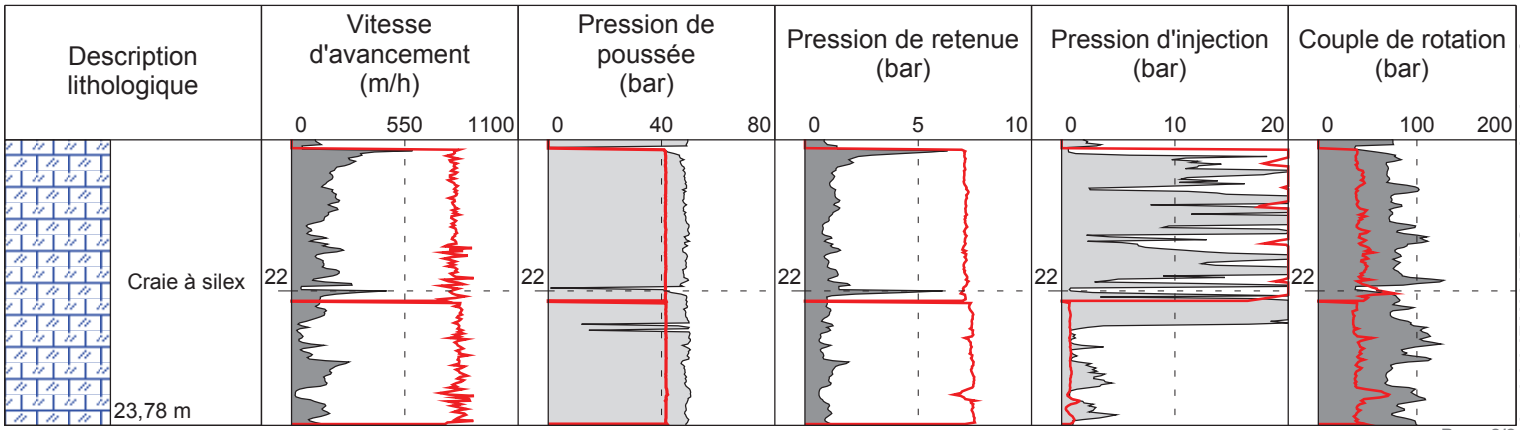

Logiciel JEAN LUTZ S.A - www.jeanlutzsa.fr

Contrat 76036-16-01

Monsieur VILLAIN & Madame DONSIMONI
Commune d'Auppegard

Date début	: **11/05/2017**	Cote NGF	: **0**	Profondeur	: **0,00 - 23,36 m**
Heure début	: **08:30**	Machine	: **EMCI SILEA**		
Heure fin	: **09:23**	Angle	:		

1/100

Forage : SD19

EXGTE ß3.20.3/LB2EPF550FR

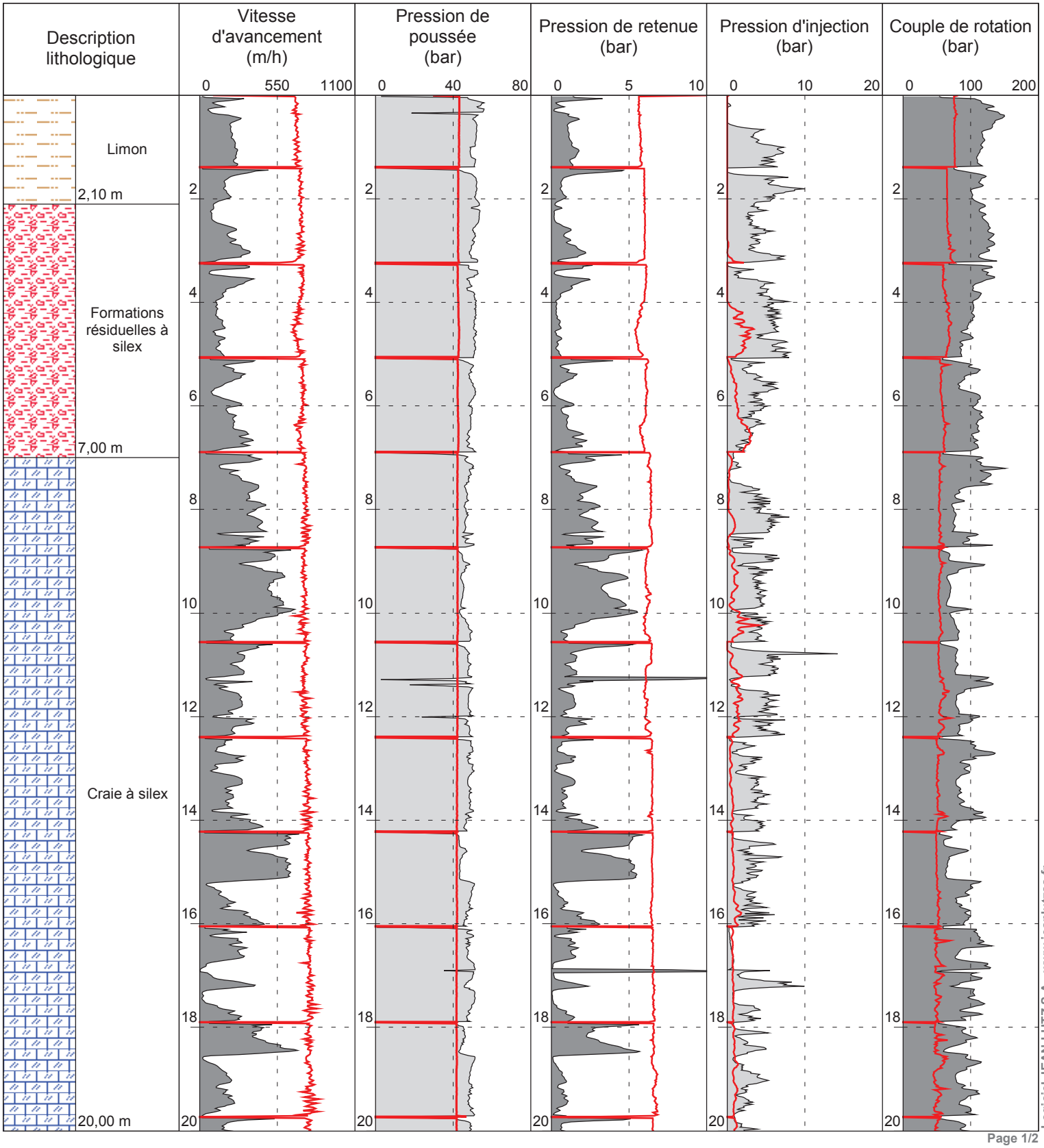

Logiciel JEAN LUTZ S.A - www.jeanlutzsa.fr

Monsieur VILLAIN & Madame DONSIMONI Commune d'Auppegard

1/100

SD19

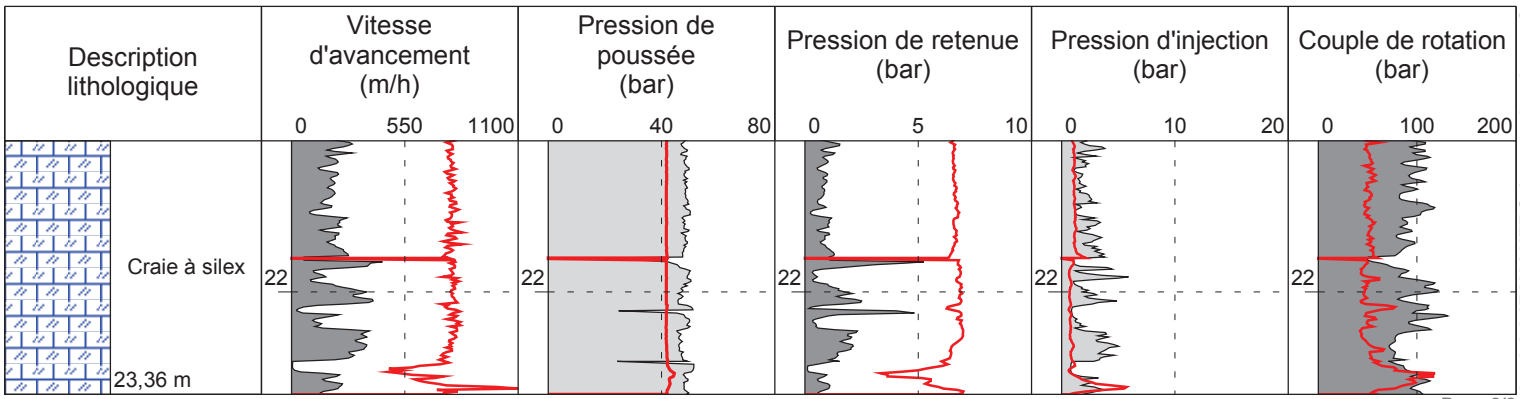

Page 2/2

Logiciel JEAN LUTZ S.A - www.jeanlutzsa.fr

Maître d'ouvrage : **Madame DONSIMONI et Monsieur Villain**
Opération : **Commune d'Auppegard - Gestion des risques liés aux cavités souterraines**
Mission : **Aménagement du périmètre de sécurité lié à l'indice 40**
Référence : **76036-16-01 - Mai 2018**

explor-e
Solutions risques naturels, hydrogéologie et envronnement

Archive associée : AS-B

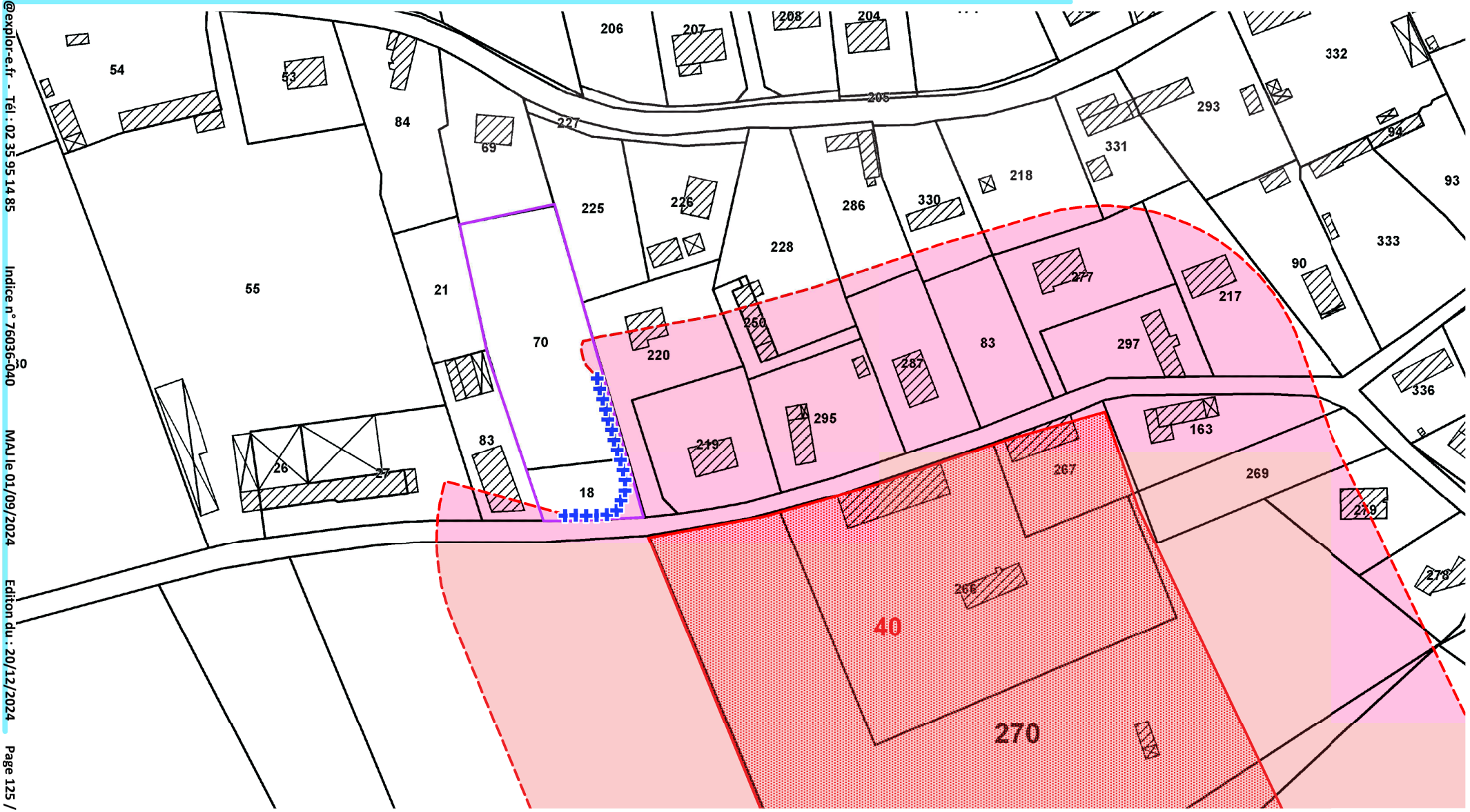

Indice n° 76036-040 MAJ le 01/09/2024 Edition du : 20/12/2024

explor-e - contact@explor-e.fr - Tél : 02 35 95 14 85

Échelle : 1/1 500

Proposition d'adaptation du périmètre de sécurité de l'indice 76036-040

ARRIVE AU BERS LE
26 DEC. 2018

76036-17

Mme Evelyne AUTIN

Commune d'Auppegard
Gestion des risques liés aux cavités souterraines

Aménagement local des périmètres de sécurité liés aux indices 76036-40 et 76036-49

Version A du 12 décembre 2018

explor-e

Solutions risques naturels hydrogéologie et environnement

SARL au capital de 40 000 euros - RCS Rouen - Siret : 510 864 226 00020 - APE : 7112B

Siège social : 908-3, route de Veules-les-Roses – 76760 Yerville

Mail : contact@explor-e.fr

Site Internet : www.explor-e.fr

N°Vert 0 800 00 28 12

APPEL GRATUIT DEPUIS UN POSTE FIXE

Responsables de la mission : Gilles DEMAREST - Ingénieur Hydrogéologue

Sommaire général

1 CONTEXTE ET OBJECTIFS DE LA MISSION 1

2 MÉTHODOLOGIE 3

3 DESCRIPTIF OPÉRATIONNEL – RÉSULTATS 7

3.1 Descriptif opérationnel 7

3.2 Résultats-Interprétations 8

4 CONCLUSION 11

Sommaire des illustrations

Liste des Schémas

Schémas 1 ..... : Localisation de la parcelle étudiée 1

Schéma 2 ..... : Localisation de la parcelle AC 218 vis-à-vis des indices de cavités et périmètres de sécurité associés 2

Schéma 3 ..... : Illustration simplifiée de l'interprétation 6

Schéma 4 ..... : Implantation des sondages réalisés 7

Schéma 5 ..... : Proposition d'aménagement local des périmètres de sécurité liés aux indices 76036-40 et 76036-49 12

Liste des graphiques

Graphique 1 ..... : Synthèse lithologique établie à partir des sondages destructifs profonds 9

Liste des annexes

Annexe 1..... : Diagraphies interprétées (paramètres de forage) 9

Annexe 2..... : Proposition d'aménagement local des périmètres de sécurité liés aux indices 76036-40 et 76036-49 12

1

Contexte et objectifs de la mission

La présente étude concerne la parcelle cadastrée AC 218, située rue Saint-Pierre à Auppegard (76).

Schémas 1 : Localisation de la parcelle étudiée

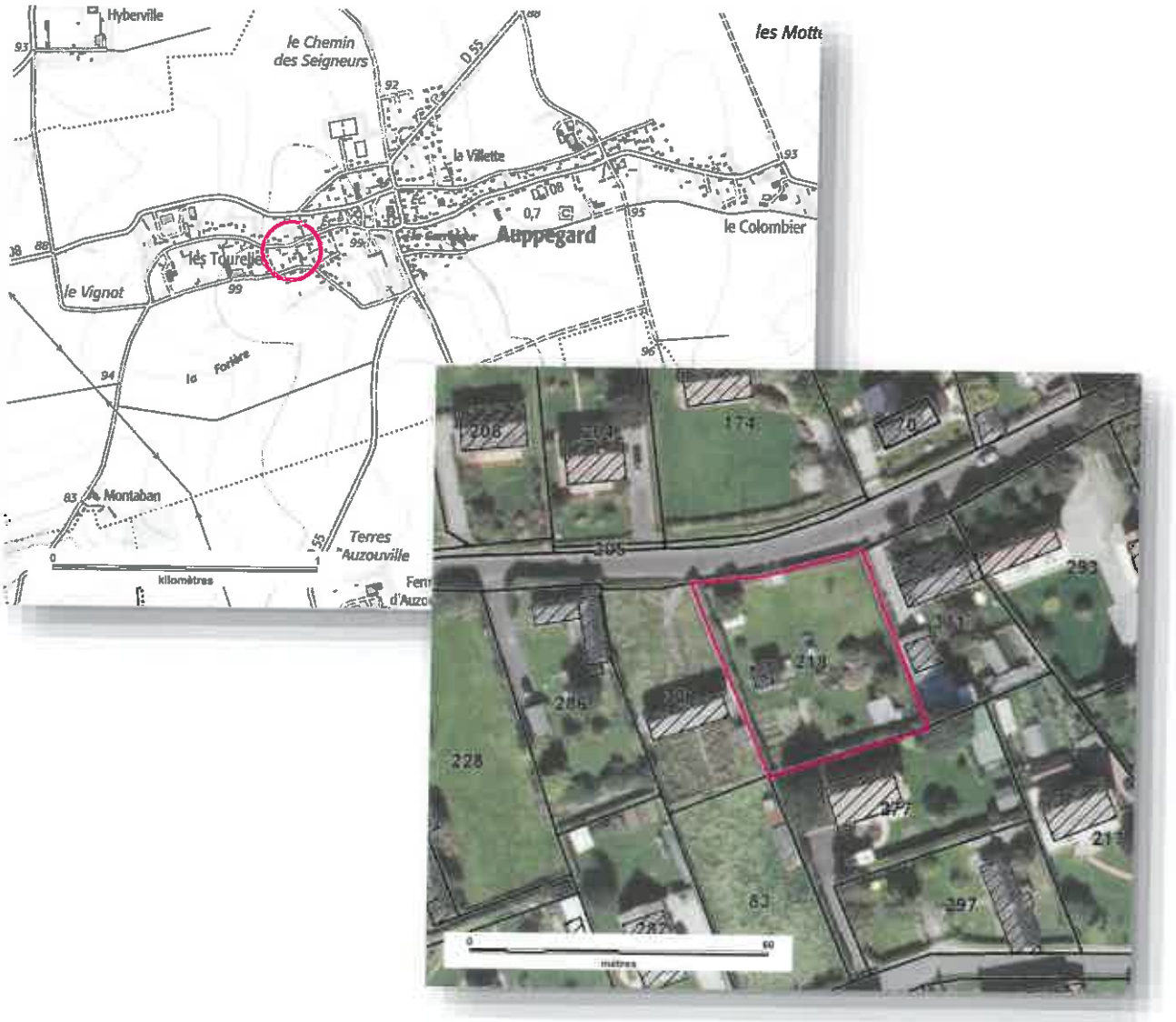

Cette parcelle est actuellement impactée par plusieurs périmètres de sécurité liés à la présence d'indices de cavités issus du RICS (Recensement des Indices de Cavités Souterraines) d'Auppegard, plus précisément les indices 40 et 49 qui correspondent à des parcelles Napoléoniennes sur lesquelles des déclarations d'ouvertures de carrières ont été retrouvées dans les registres du Service des Mines.

Schéma 2 : Localisation de la parcelle AC 218 vis-à-vis des indices de cavités et périmètres de sécurité associés

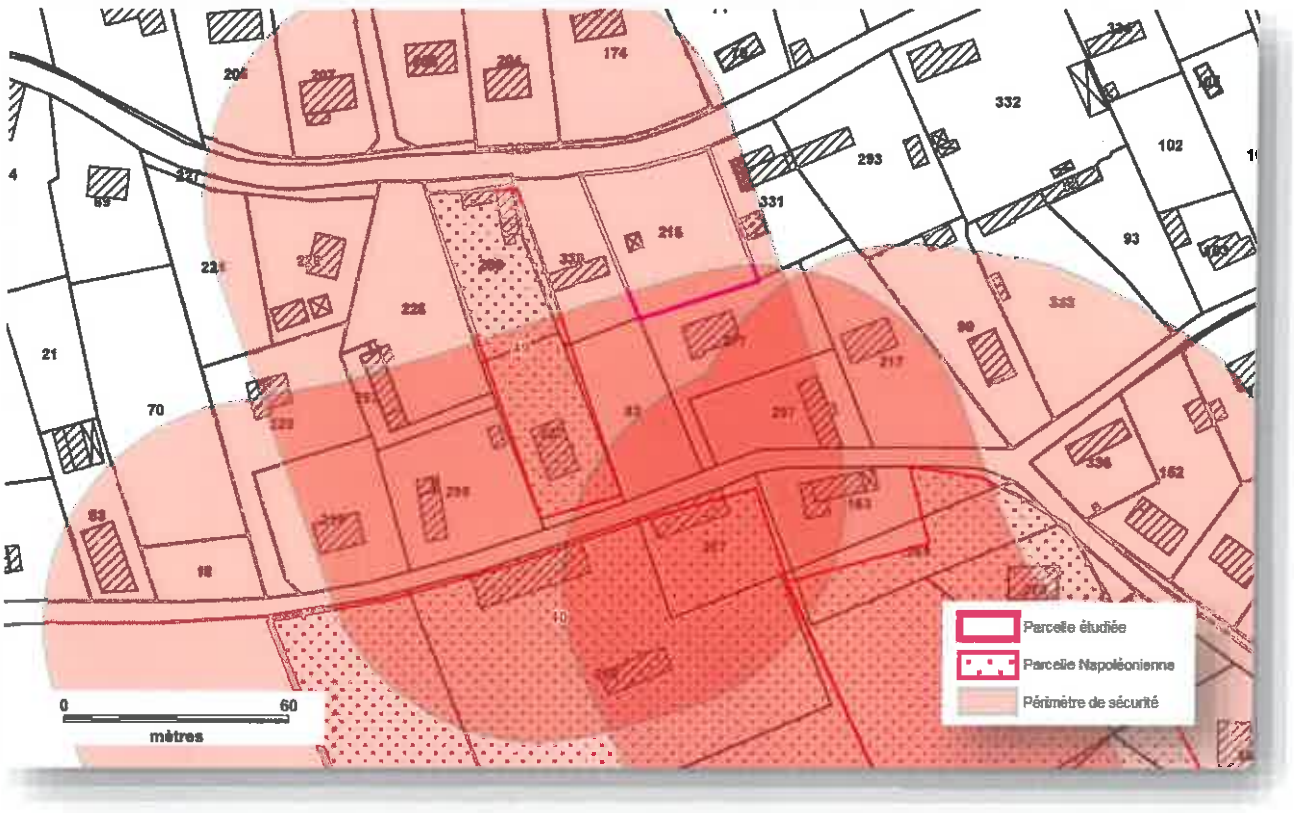

La présente mission a consisté à mettre en œuvre un programme de reconnaissance par sondages destructifs profonds, conforme aux prescriptions des services de la DDTM, destiné à vérifier l'absence de vides souterrains afin d'aménager en conséquence, localement, les périmètres de sécurité liés aux indices 40 et 49 au droit de la parcelle AC 218.

Le présent rapport synthétise les résultats de cette campagne de reconnaissance.

2

Méthodologie

La vérification de l'absence de vides ou de zones décomprimées a été réalisée par la mise en œuvre de forages destructifs par méthode rotopercussion dont le protocole est présenté ci-dessous.

Le principe de la rotopercussion fait appel à un dispositif associant la rotation et la frappe par un marteau hydraulique situé en surface, l'impact étant transmis à l'outil situé au fond du trou par l'intermédiaire du train de tiges.

Les sondages ont été réalisés à l'aide d'une sondeuse EMCI 4.50.



EMCI 4.50

Les forages ont été réalisés en diamètre 110 mm, c'est-à-dire supérieur au diamètre minimal à mettre en œuvre dans le cadre de la recherche de cavités souterraines pour un indice lié à une parcelle Napoléonienne, afin de respecter les prérogatives des services de l'État.

Le recours à un diamètre de sondage relativement important permet en effet de limiter les frottements du train de tige (38 mm) contre les parois du forage, favorisant ainsi des chutes d'outils franches au niveau d'éventuelles cavités.

- La rotation pure a été privilégiée, la percussion n'étant véritablement déclenchée qu'au niveau des bancs les plus durs (en particulier bancs de silex) ;
- Les pressions exercées sur l'outil, la vitesse de rotation et la pression d'injection ont été maintenues les plus faibles possible et constantes dans le temps afin de permettre une différenciation qualitative fine des formations traversées ;
- En complément, les observations réalisées sur les échantillons remontés en surface (« cuttings ») ont permis l'établissement d'une coupe de terrain (log géologique) détaillée ;
- Les paramètres de forage ont fait l'objet d'un enregistrement numérique.

L'enregistrement des paramètres de forage consiste à mesurer et enregistrer, pendant le forage, des grandeurs physiques, dont les variations sont en corrélation avec les propriétés géomécaniques des terrains traversés.

La métrologie ainsi que l'enregistrement des paramètres de forage ont été assurés par des équipements Jean-Lutz et comprenaient les paramètres suivants :

1. Profondeur ;
2. Vitesse instantanée d'avancement (VIA) – figuré bleu clair ;
3. Pression de poussée (PO) – figuré jaune ;
4. Pression de retenue – figuré vert
5. Pression d'injection du fluide de forage (eau + polymère biodégradable permettant d'augmenter la viscosité) – figuré magenta ;
6. Couple de rotation (CR) – figuré rouge.

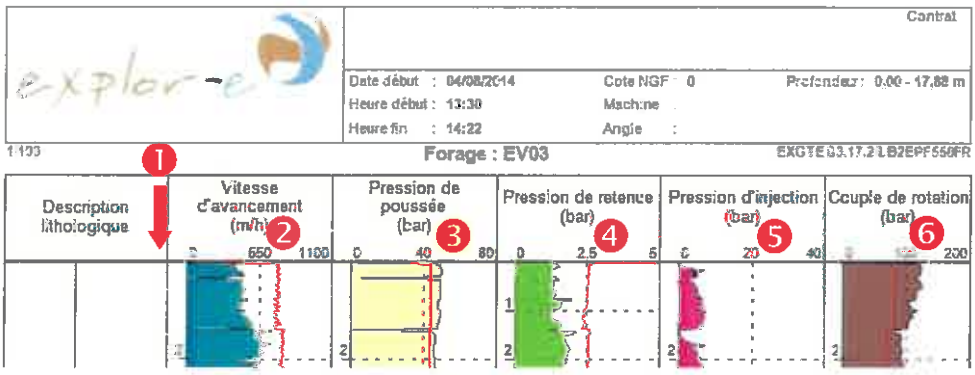

Pour simplifier, la recherche de vides sur les enregistrements de paramètres de forage se résume généralement à rechercher les zones où les paramètres de forage se rapprocheront des valeurs qu'ils atteindraient lors de la traversée d'un vide (vitesse d'avancement de l'ordre de 1 000 m/h / perte d'injection / chute du couple de rotation...).

Afin de confirmer les éventuels vides et faciliter l'interprétation des données enregistrées, explor-e met en œuvre la procédure ECL développée spécifiquement par la société Jean Lutz dans le cadre de recherche de vides.

La procédure ECL permet de connaître, a priori, l'amplitude de chaque paramètre lorsque le forage traverse un vide. La présentation graphique de l'ECL met immédiatement en évidence la traversée d'un vide franc par simple examen des enregistrements. C'est une aide précieuse à l'interprétation facilitant la distinction entre vides francs et zones très décomprimées.

La procédure ECL prend automatiquement en compte tous les facteurs qui influent, ou non, sur l'amplitude des paramètres lors de la traversée d'un vide : profondeur, poids des tiges, caractéristiques hydrauliques de la machine, qualité des parois du trou, etc.

Après avoir foré la longueur d'une tige et réalésé le trou par des passages successifs, l'opérateur repositionne l'outil à la hauteur où il était initialement puis débloque le frein de la machine tout en enregistrant les paramètres comme lors de la foration initiale.

Ce second enregistrement qui correspond donc à un enregistrement « de vide » (car réalisé dans un trou déjà foré) est superposé sur le graphique initial ce qui permet, en lecture directe, la comparaison entre les paramètres enregistrés lors de la foration et les paramètres qui auraient été enregistrés si le forage avait traversé un vide souterrain.

Nous nous référerons au graphique présenté page suivante.

Schéma 3 : Illustration simplifiée de l'interprétation

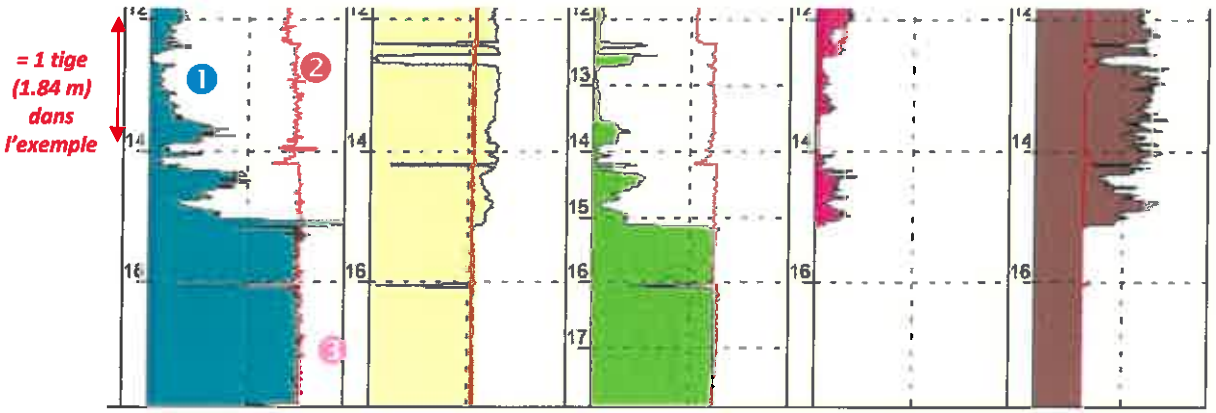

Foration au niveau d'une zone ne présentant ni vide, ni zone décomprimée

1 :Enregistrement de la vitesse d'avancement lors du forage ;

2 : Enregistrement de la vitesse d'avancement dans le trou déjà foré - procédure ECL Tracé rouge

=

Tracés distincts

Foration au niveau d'une zone présentant un vide franc : 3

=

Tracés très proches, voire identiques

3

Descriptif opérationnel – Résultats

3.1 Descriptif opérationnel

Les investigations ont eu lieu du 26 au 29 novembre 2018. Au total, 21 sondages, espacés de 3 m, ont été réalisés selon le plan de récolement présenté ci-dessous.

Schéma 4 : Implantation des sondages réalisés

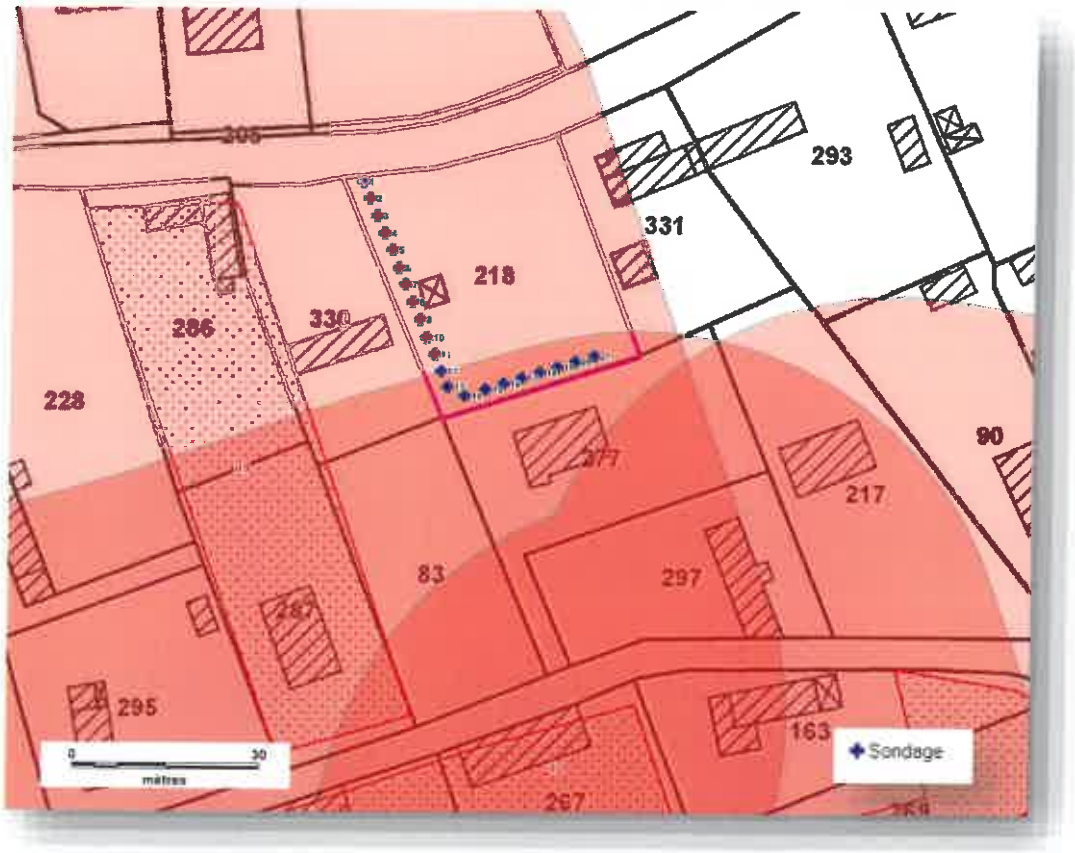

Conformément à la doctrine départementale relative à la gestion des risques liés aux cavités souterraines, les sondages ont pénétré au minimum à 15 m dans les formations crayeuses.

3.2 Résultats-Interprétations

Avertissement préliminaire

Les sondages destructifs ne permettent qu'une description lithologique (description des formations géologiques) approximative par examen des cuttings (éléments de roche désagrégés sous l'effet de la foration) remontés à la surface, poussés par l'eau injectée au niveau de l'outil de forage.

Compte tenu de la petite taille des éléments ainsi que de la durée de leur remontée en surface (qui va être de plus en plus importante avec la profondeur), les descriptions lithologiques et les profondeurs des changements de faciès notées sur le terrain sont généralement approximatives. Dans la mesure du possible elles sont ensuite recalées à partir de l'analyse des diagraphies des sondages.

Toutefois, en cas de perte du fluide de forage (dans le cas présent eau additivée par un polymère), il ne peut plus y avoir de remontée de cuttings en surface ce qui implique que les coupes géologiques ne peuvent être extrapolées qu'à partir des enregistrements des paramètres de forage.

La coupe lithologique reconnue au droit des différents sondages est une coupe classique de la région avec des formations limoneuses masquant les formations résiduelles à silex qui couvrent le substratum crayeux.

- ✓ **Limons des plateaux et formations résiduelles à silex :** En raison de la présence de formations résiduelles pauvres en silex, la limite entre ces formations et les limons argileux est difficile à observer et n'a de ce fait pas pu être été interpréter. L'ensemble de ces 2 formations à une épaisseur comprise entre 5 m et 10 m ;
- ✓ **Formations crayeuses :** Le toit de ces formations a été rencontré entre 5 m et 10 m de profondeur. Cette variation est liée à l'interface irrégulière entre les formations résiduelles à silex et le substratum crayeux.

Ces formations crayeuses sont globalement assez dures, mais peuvent présenter localement quelques passages plus tendres et/ou altérés.

- ✓ **Synthèse**

Aucune anomalie (vide, fontis…) liée à la présence d'une ancienne cavité souterraine d'origine anthropique n'a été mise en évidence lors de la réalisation de ces sondages, que ce soit dans les formations résiduelles à silex ou dans les formations crayeuses.

Nous nous référerons à la synthèse lithologique présentée page suivante ainsi qu'à l'annexe 1.

Graphique 1 : Synthèse lithologique établie à partir des sondages destructifs profonds



Annexe 1 : Diagraphies interprétées (paramètres de forage)

4

Conclusion

explor-e est intervenu sur la commune d'Auppegard (76) afin de vérifier l'absence de vides souterrains en relation avec les indices 76036-40 et 76036-49 au droit de la parcelle AC 218.

Le programme de reconnaissance mis en œuvre a compris la réalisation de 21 sondages destructifs en méthode rotopercussion (diamètre 110 mm).

Aucune anomalie (vide, fontis...) liée à la présence d'une ancienne cavité souterraine d'origine anthropique ou naturelle n'a été mise en évidence lors de la réalisation de ces sondages.

Au vu du résultat de ces investigations, nous proposons l'aménagement local des périmètres de sécurité liés aux indices 76036-40 et 76036-49 selon le plan présenté page suivante et en annexe 2.

Schéma 5 : Proposition d'aménagement local des périmètres de sécurité liés aux indices 76036-40 et 76036-49

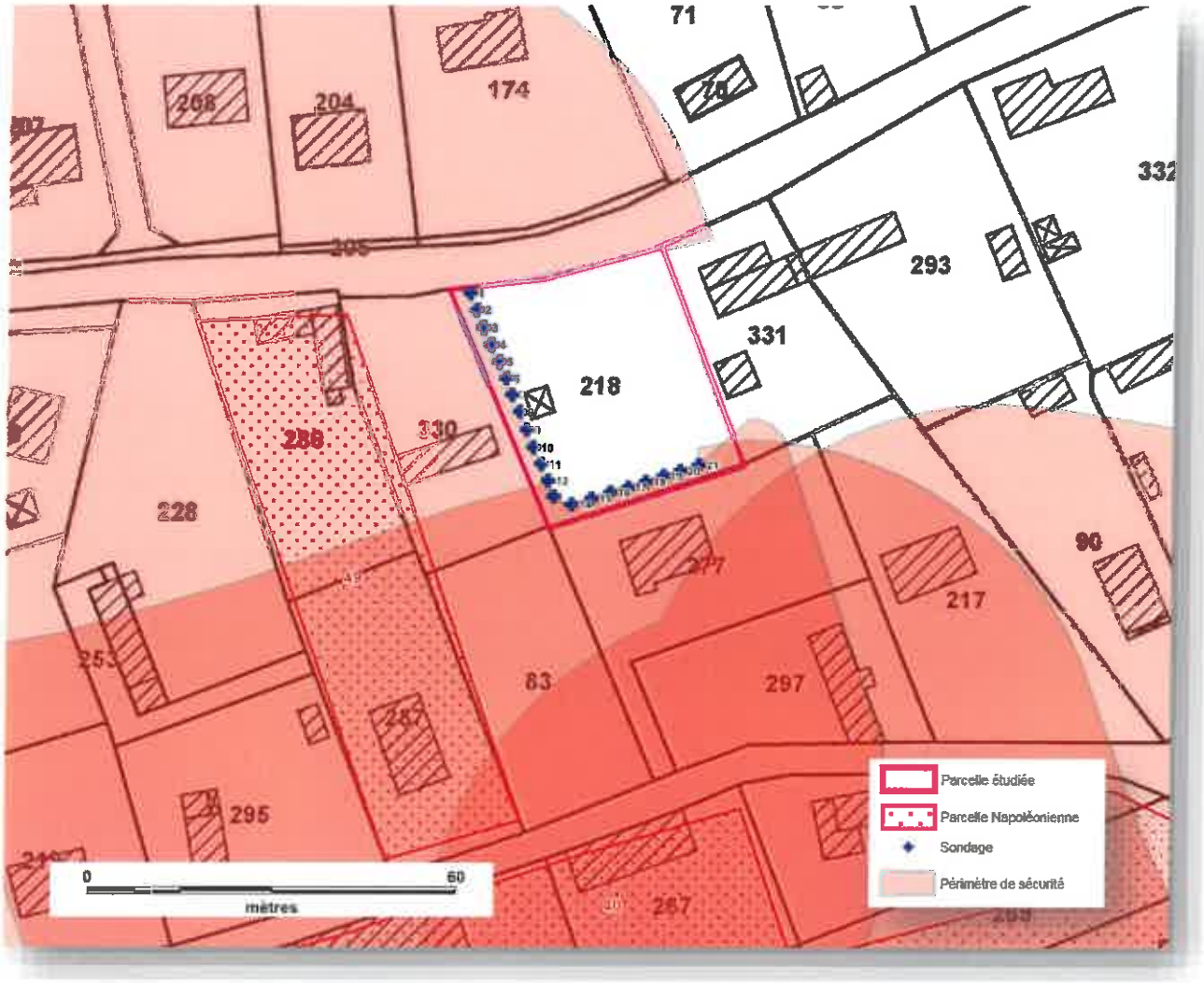

Annexe 2 : Proposition d'aménagement local des périmètres de sécurité liés aux indices 76036-40 et 76036-49

Annexe 1

Diagraphies interprétées (paramètres de forage)

Contrat 76036-17

Mme AUTIN - Auppegard

Date début	: 26/11/2018	Cote NGF	: 0	Profondeur	: 0,00 - 27,19 m
Heure début	: 09:45	Machine	:	Méthodologie	: W 0° 0,0000
Heure fin	: 11:01	Angle	:	Diamétre	: N 0° 0,0000

1/100

Forage : SD01

EXGTE ß3.20.3/LB2EPF580FR

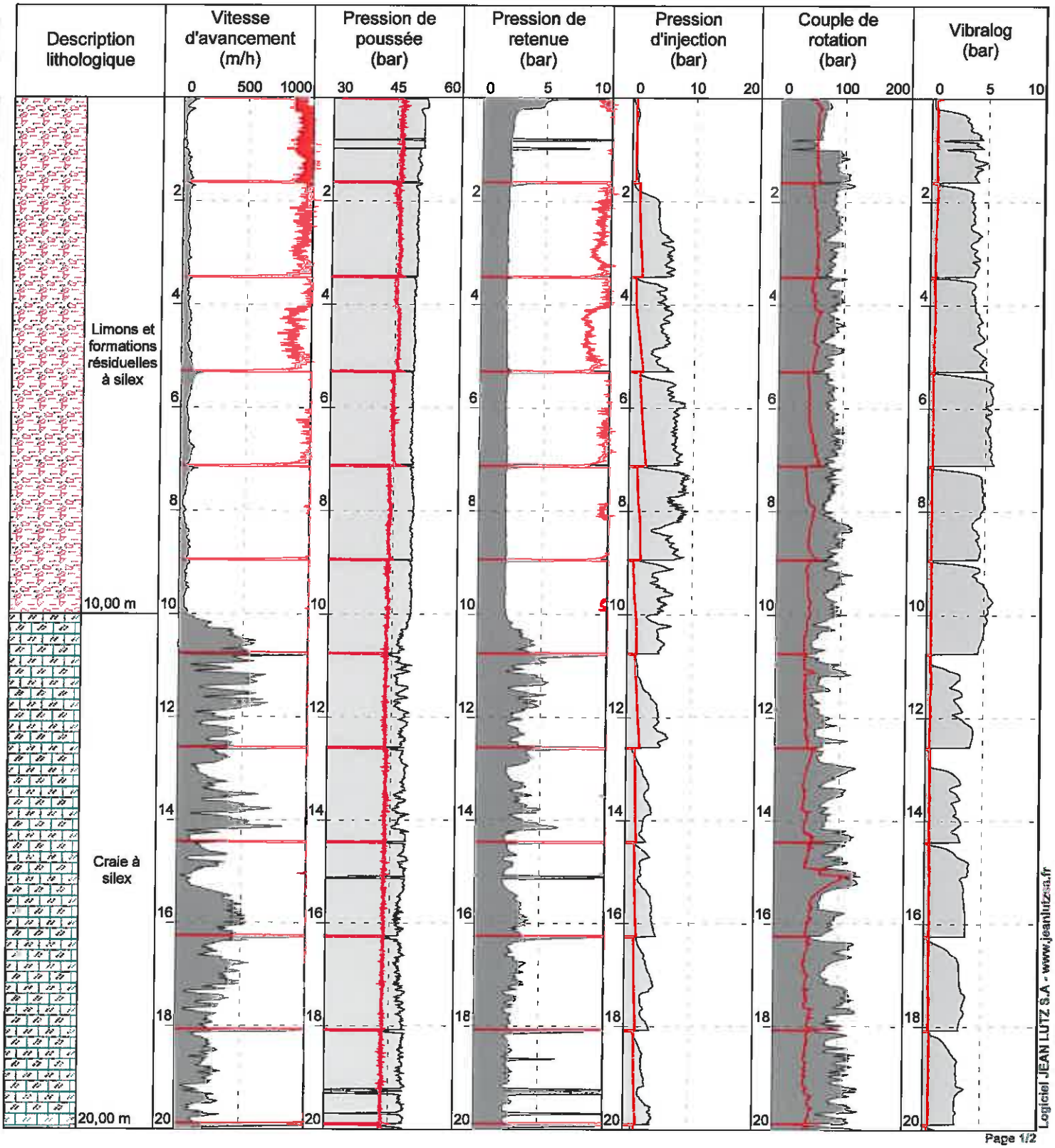

Mme AUTIN - Auppegard

1/100

SD01

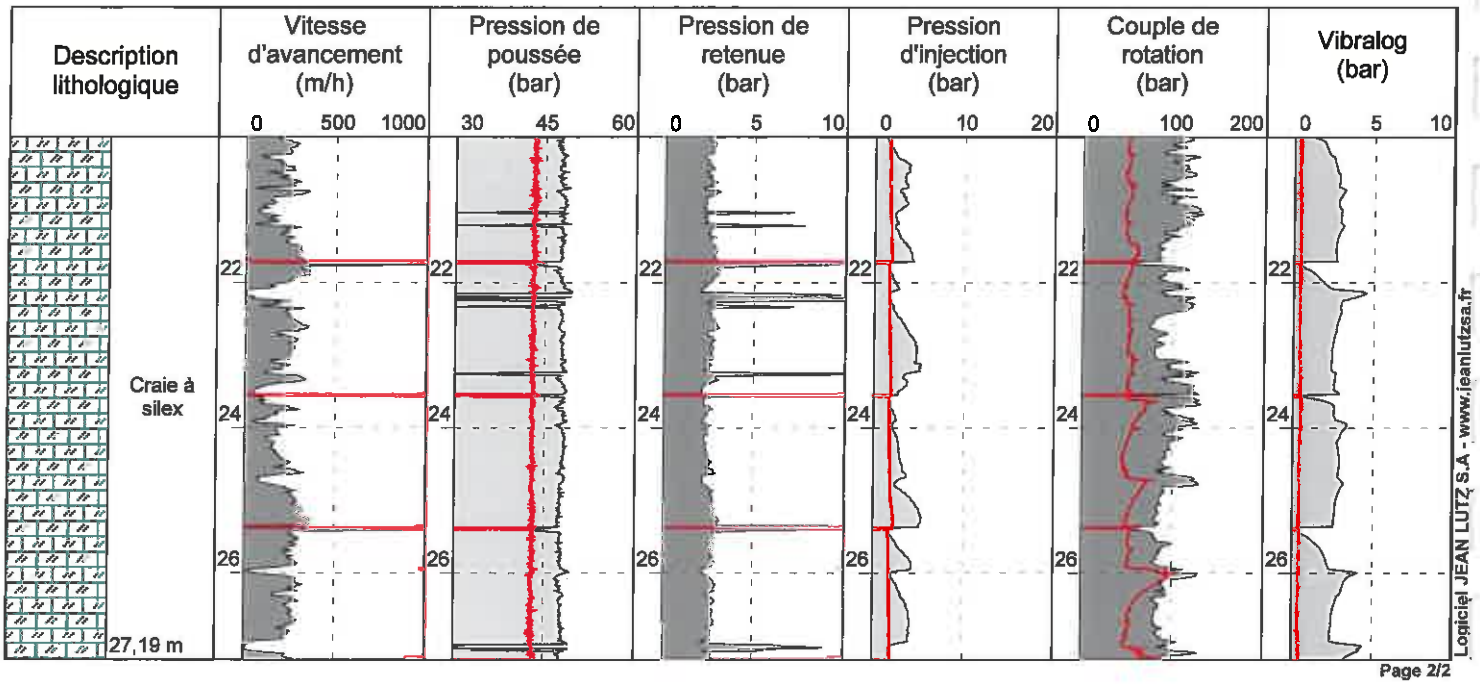

Page 2/2

explor-e

Contrat 76036-17

Mme AUTIN - Auppegard

Date début	: 26/11/2018	Cote NGF	: 0	Profondeur	: 0,00 - 21,72 m
Heure début	: 11:01	Machine	:	Méthodologie	: W 0° 0,0000
Heure fin	: 11:45	Angle	:	Diamétre	: N 0° 0,0000

1/100

Forage : SD02

EXGTE ß3.20.3/LB2EPF580FR

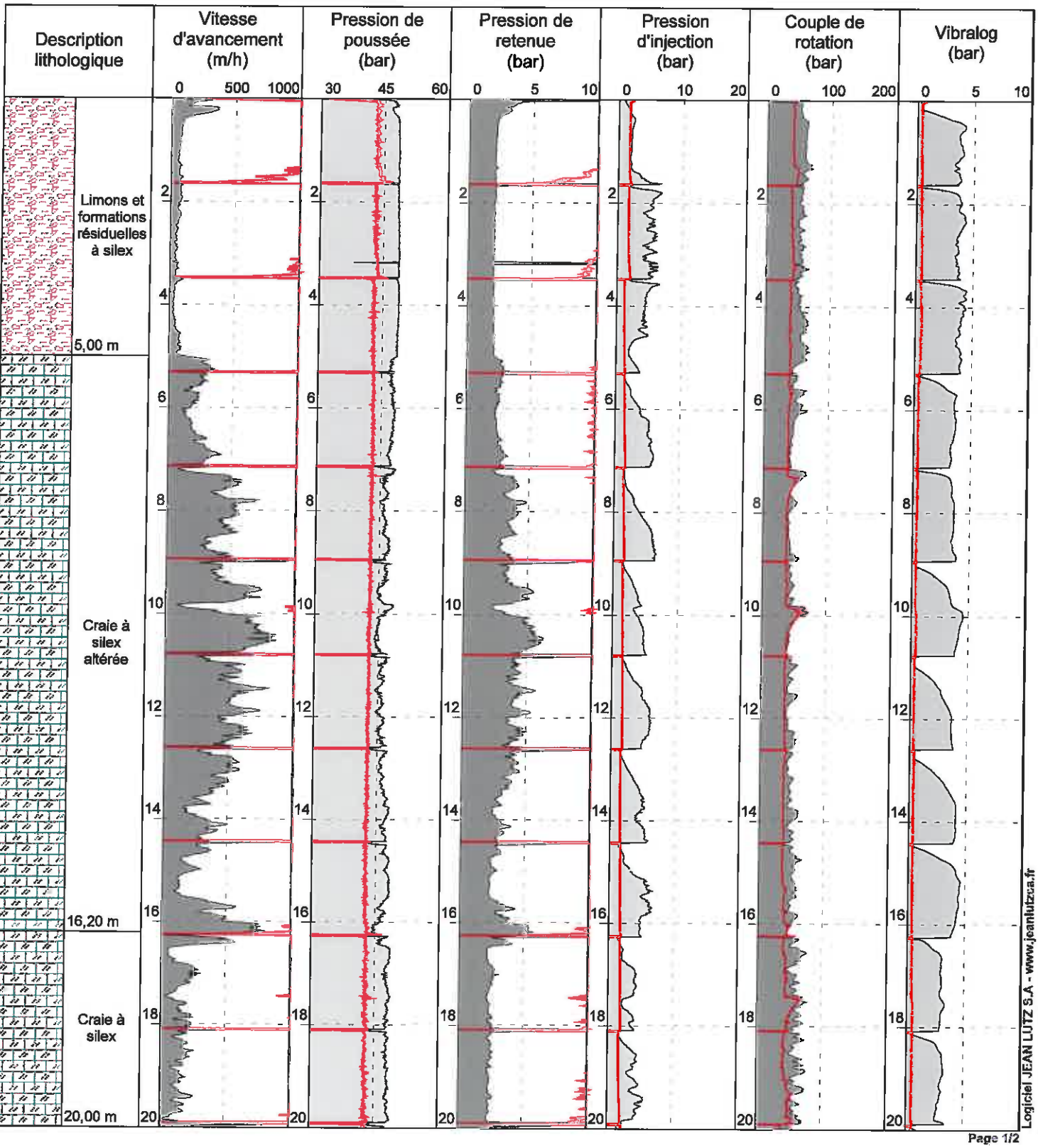

Page 1/2

Mme AUTIN - Auppegard

1/100

SD02

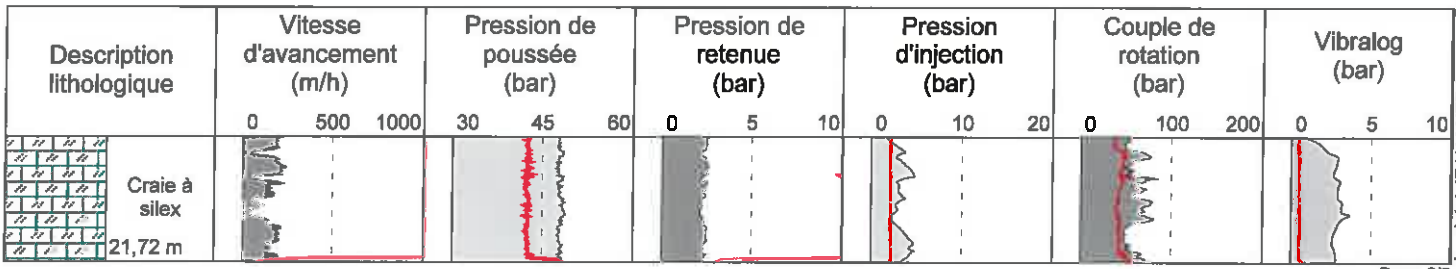

Logiciel JFAN LUTZ S.A - www.jeanlutzsa.fr

explor-e

Contrat 76036-17

Mme AUTIN - Auppegard

Date début	: 26/11/2018	Cote NGF	: 0	Profondeur	: 0,00 - 21,74 m
Heure début	: 13:27	Machine	:	Méthodologie	: W 0° 0,0000
Heure fin	: 14:09	Angle	:	Diamétre	: N 0° 0,0000

1/100

Forage : SD03

EXGTE ß3.20.3/LB2EPF580FR

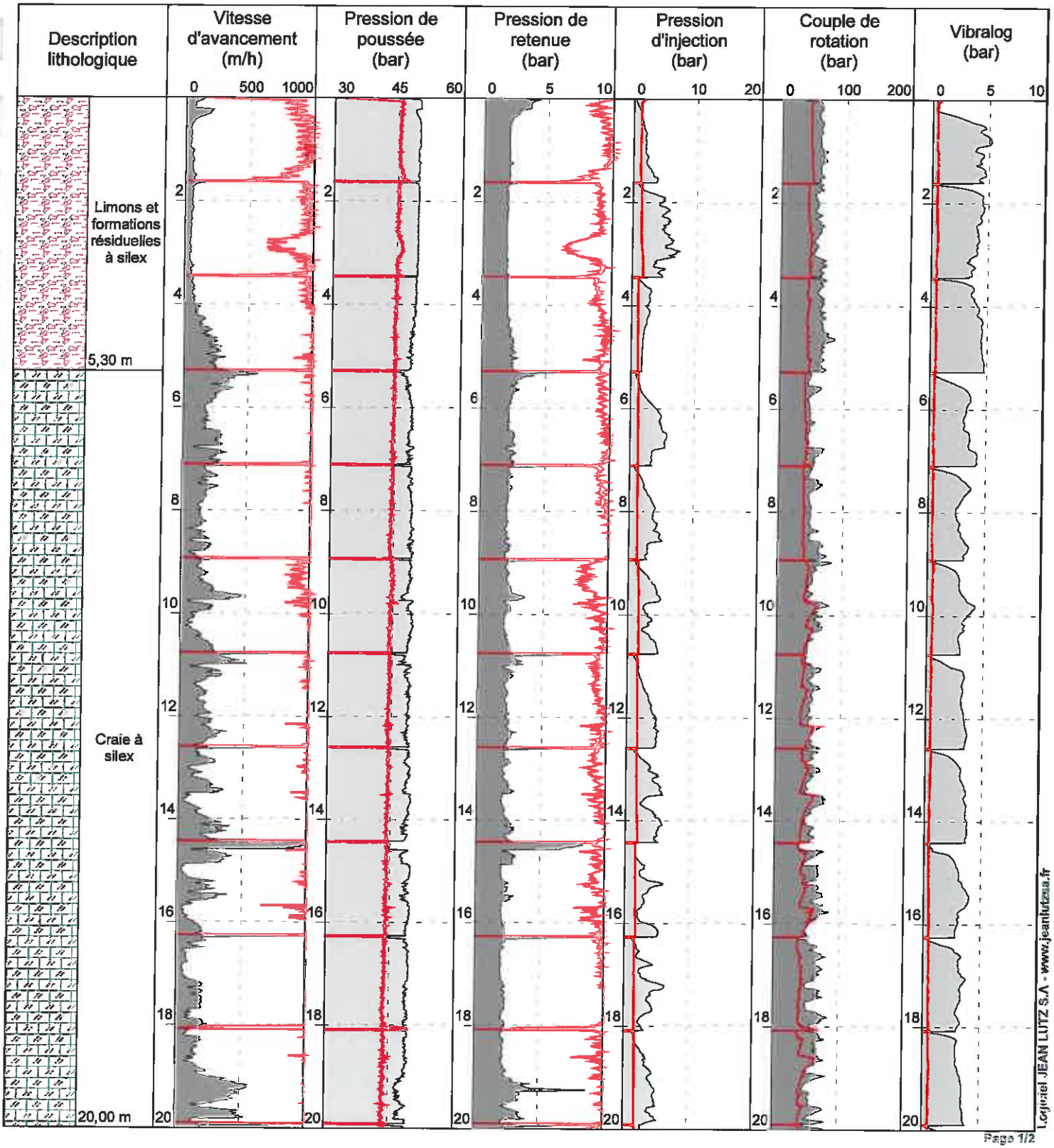

Page 1/2

Mme AUTIN - Auppegard

1/100

SD03

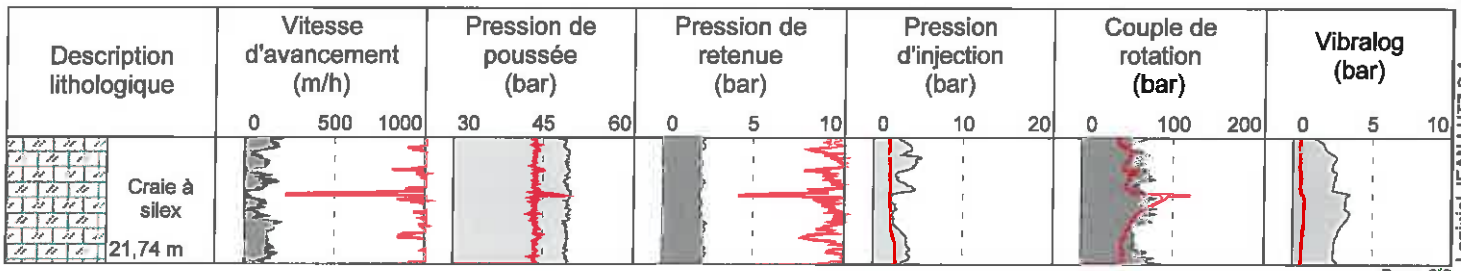

Logiciel JEAN LUTZ S.A. - www.jeanlutzsa.fr

Contrat 76036-17

Mme AUTIN - Auppegard

Date début	: 26/11/2018	Cote NGF	: 0	Profondeur	: 0,00 - 21,61 m
Heure début	: 14:17	Machine	:	Méthodologie	: W 0° 0,0000
Heure fin	: 15:08	Angle	:	Diamétre	: N 0° 0,0000

1/100

Forage : SD04

EXGTE ß3.20.3/LB2EPF580FR

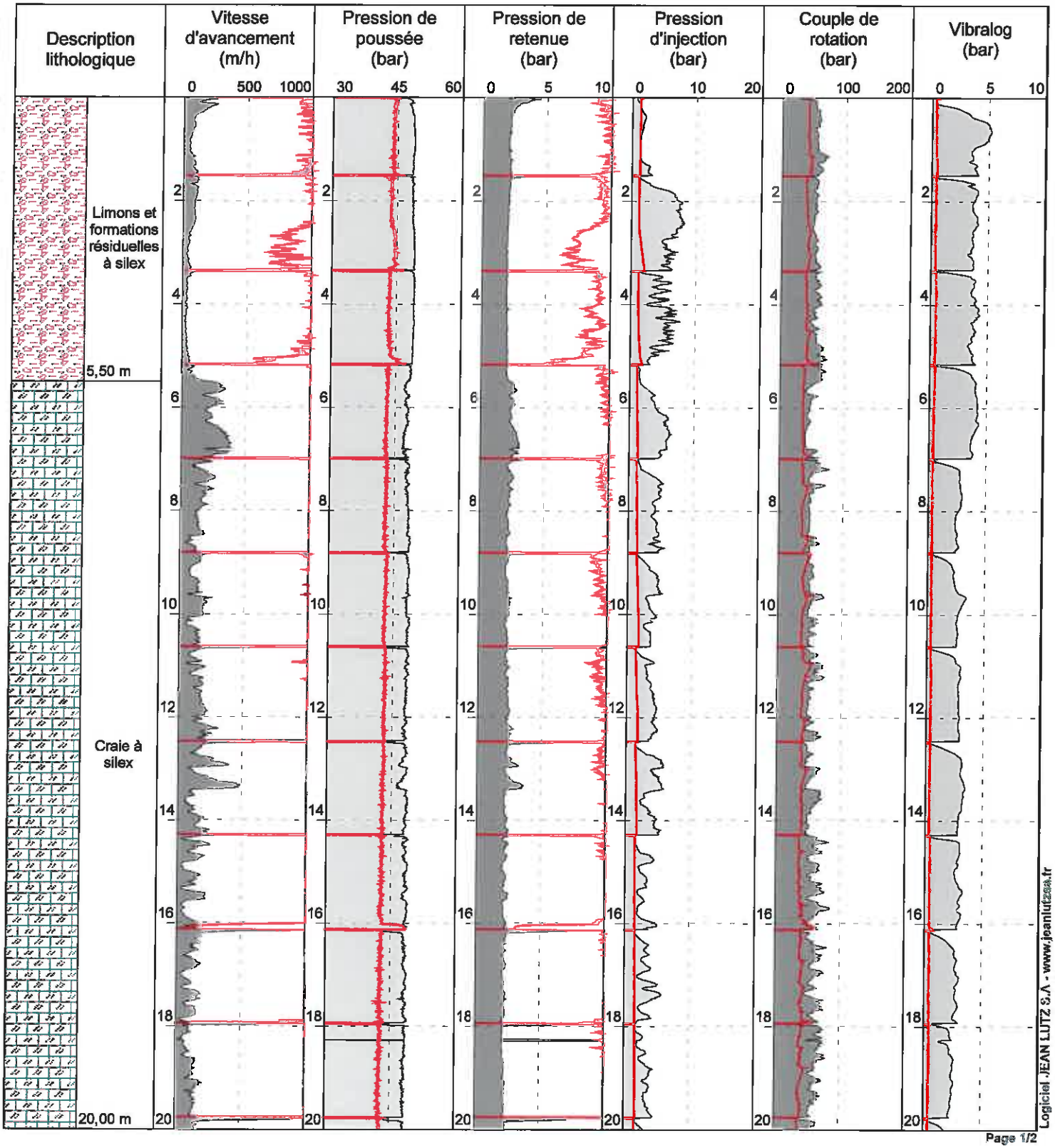

Logiciel JEAN LUTZ S.A - www.jeanlutz.com.fr

Page 1/2

Mme AUTIN - Auppegard

1/100

SD04

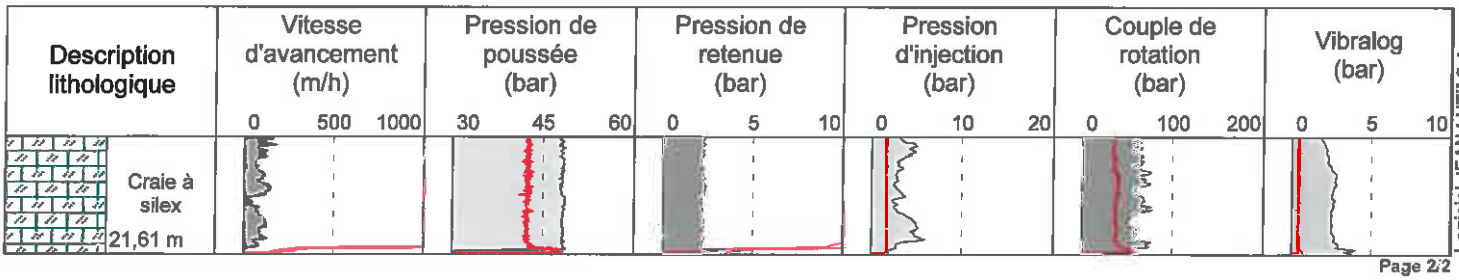

Logiciel JEAN LUTZ S.A - www.jeanlutzsa.fr

Contrat 76036-17

Mme AUTIN - Auppegard

Date début	: 27/11/2018	Cote NGF	: 0	Profondeur	: 0,00 - 21,61 m
Heure début	: 11:04	Machine	:	Méthodologie	: W 0° 0,0000
Heure fin	: 11:56	Angle	:	Diamétre	: N 0° 0,0000

1/100

Forage : SD05

EXGTE ß3.20.3/LB2EPF580FR

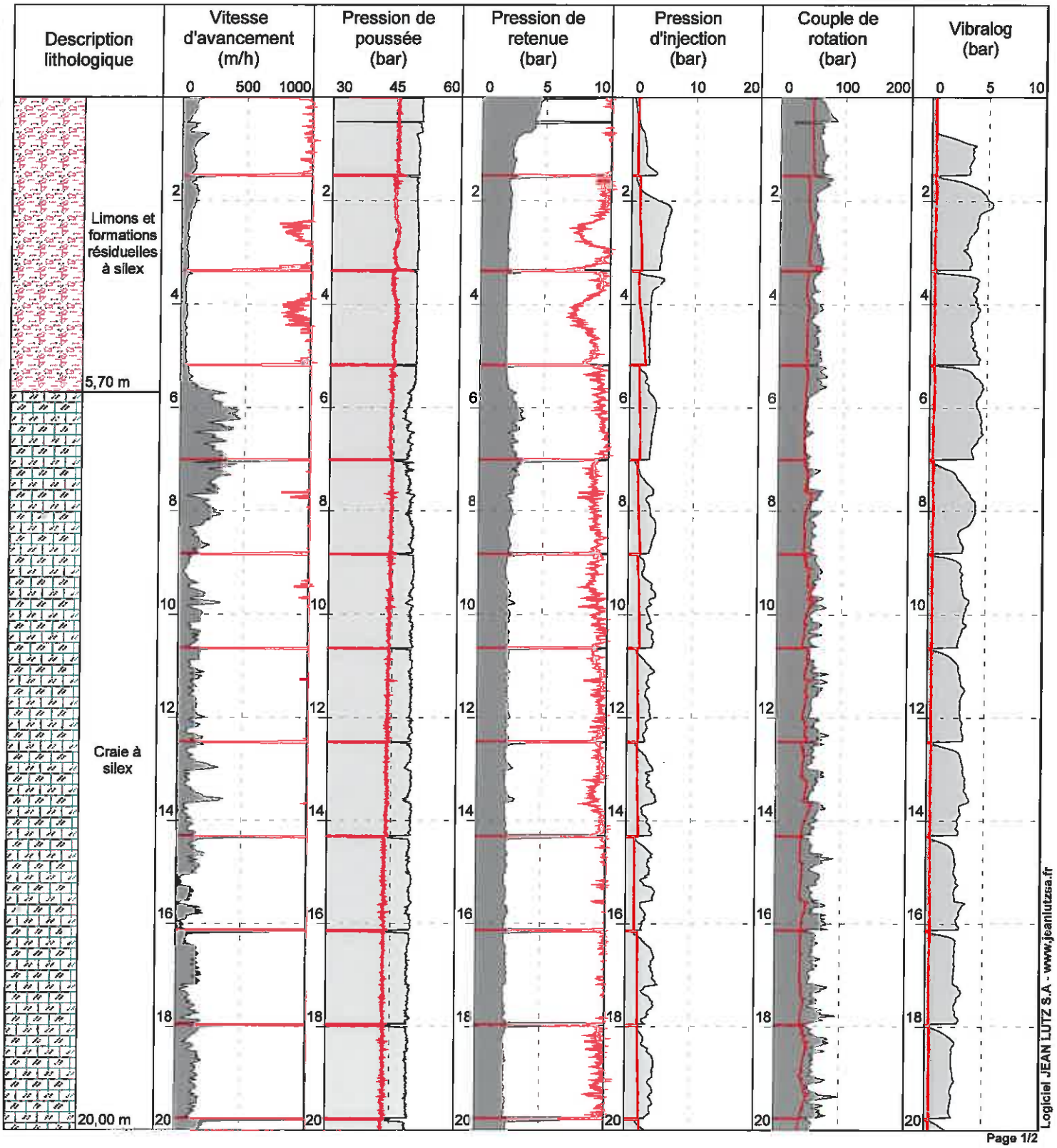

Logiciel JEAN LUTZ S.A - www.jeanlutzsa.fr

Page 1/2

Mme AUTIN - Auppegard

1/100

SD05

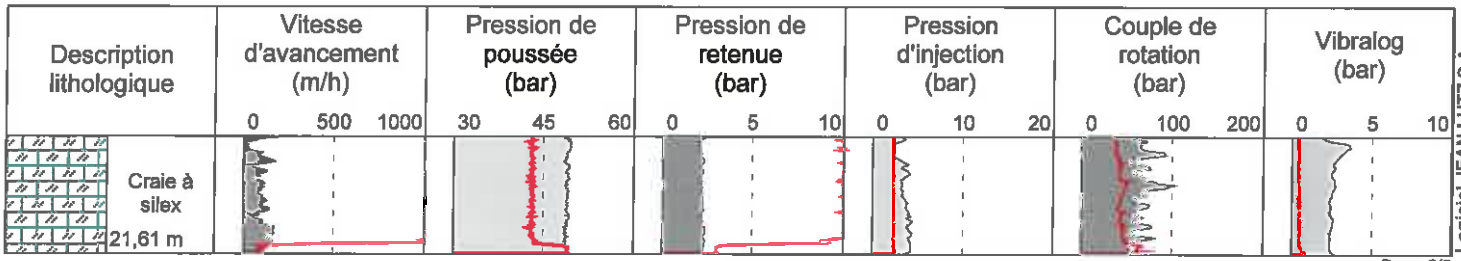

Logiciel JEAN LUTZ S.A • www.jeanlutzsa.fr

Contrat 76036-17

Mme AUTIN - Auppegard

Date début	: 27/11/2018	Cote NGF	: 0	Profondeur	: 0,00 - 21,59 m
Heure début	: 13:21	Machine	:	Méthodologie	: W 0° 0,0000
Heure fin	: 14:11	Angle	:	Diamétre	: N 0° 0,0000

1/100

Forage : SD06

EXGTE ß3.20.3/LB2EPF580FR



Logiciel JEAN LUTZ S.A - www.joanlutzsa.fr

Page 1/2

Mme AUTIN - Auppegard

1/100

SD06

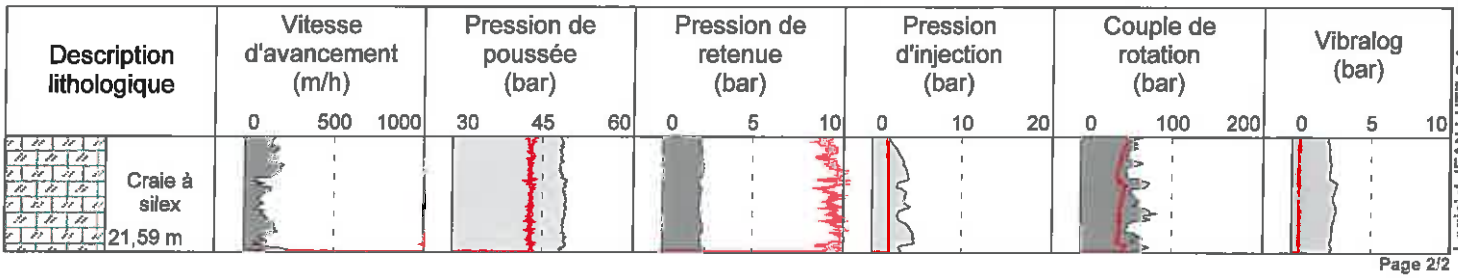

Logiciel JEAN LUTZ S.A - www.jeanlutzsa.fr

Contrat 76036-17

Mme AUTIN - Auppegard

Date début	: 27/11/2018	Cote NGF	: 0	Profondeur	: 0,00 - 23,44 m
Heure début	: 14:11	Machine	:	Méthodologie	: W 0° 0,0000
Heure fin	: 15:11	Angle	:	Diamétre	: N 0° 0,0000

1/100

Forage : SD07

EXGTE ß3.20.3/LB2EPF580FR

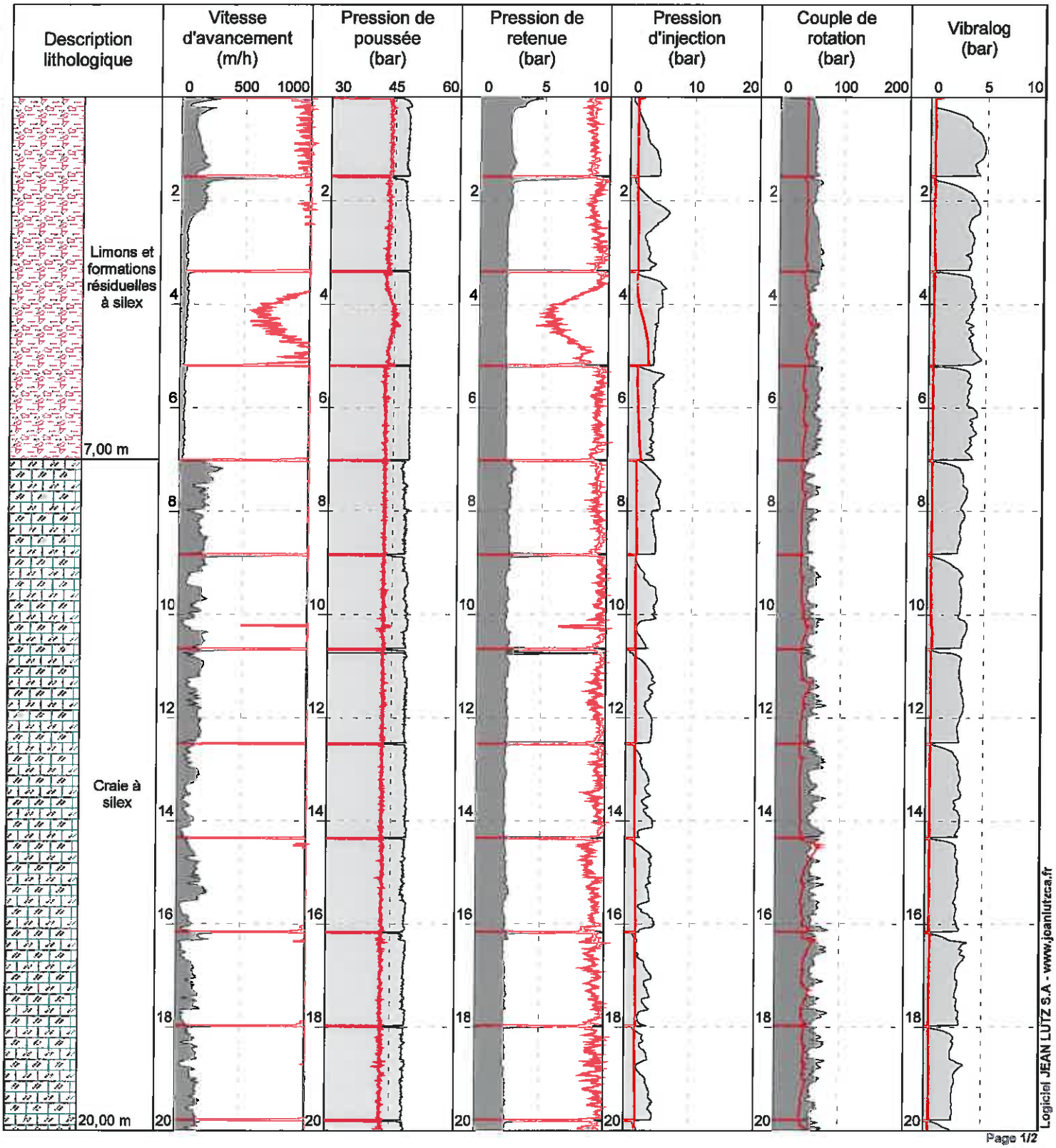

Logiciel JEAN LUTZ S.A - www.joanlutzca.fr

Page 1/2

Mme AUTIN - Auppegard

1/100

SD07

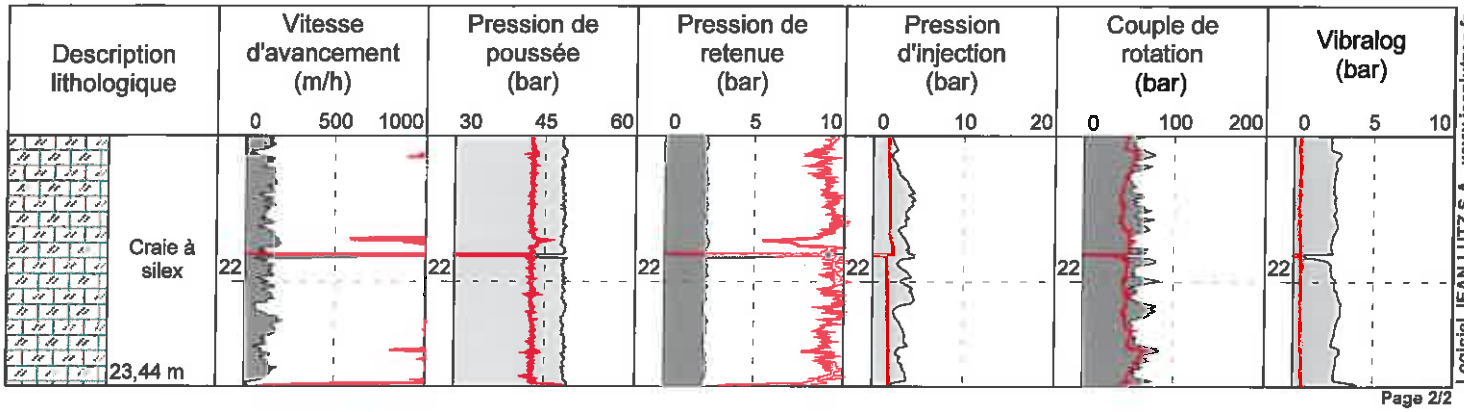

Page 2/2

Contrat 76036-17

Mme AUTIN - Auppegard

Date début	: 27/11/2018	Cote NGF	: 0	Profondeur	: 0,00 - 23,42 m
Heure début	: 15:16	Machine	:	Méthodologie	: W 0° 0,0000
Heure fin	: 16:22	Angle	:	Diamétre	: N 0° 0,0000

1/100

Forage : SD08

EXGTE ß3.20.3/LB2EPF580FR

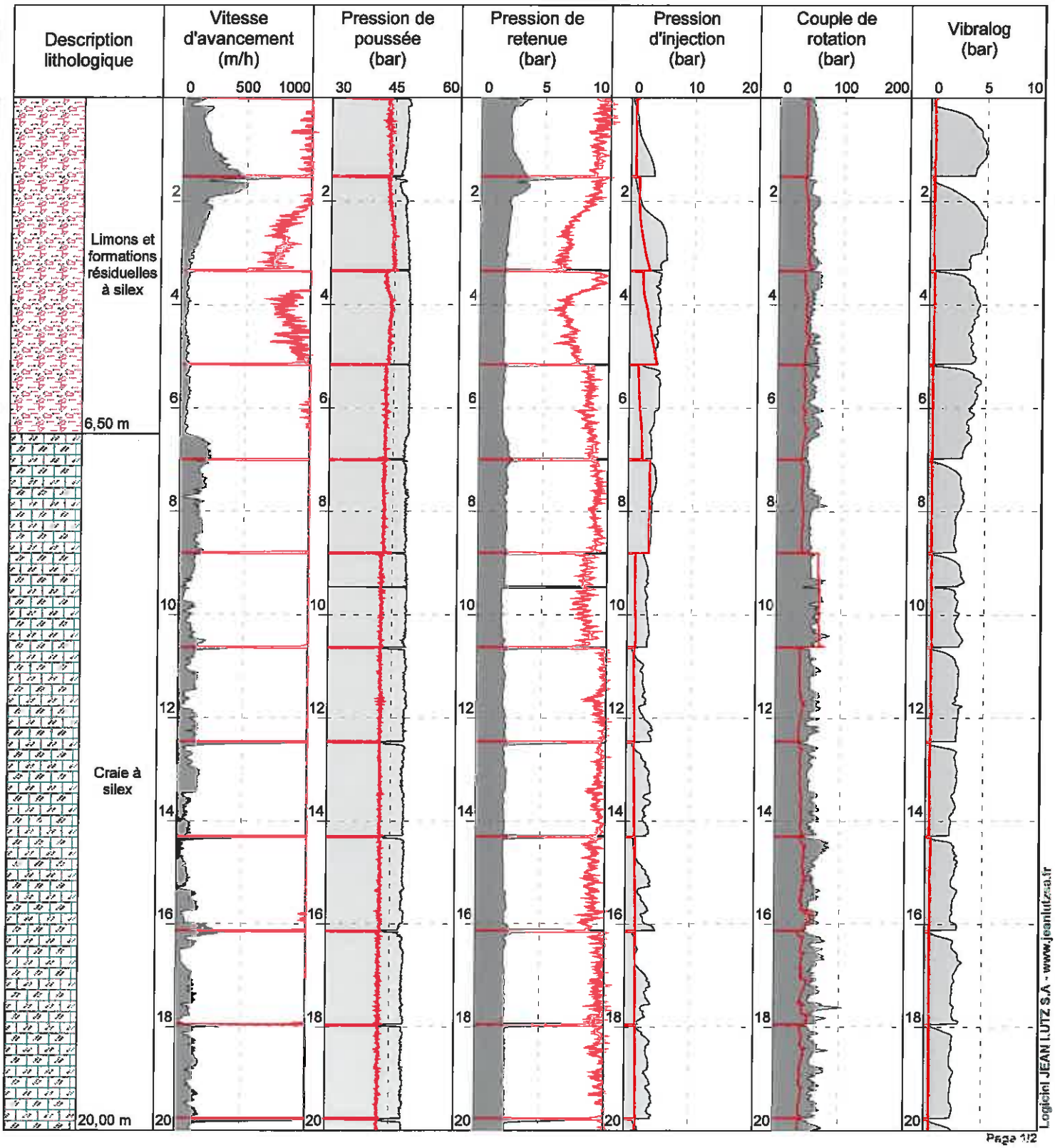

Mme AUTIN - Auppegard

1/100

SD08

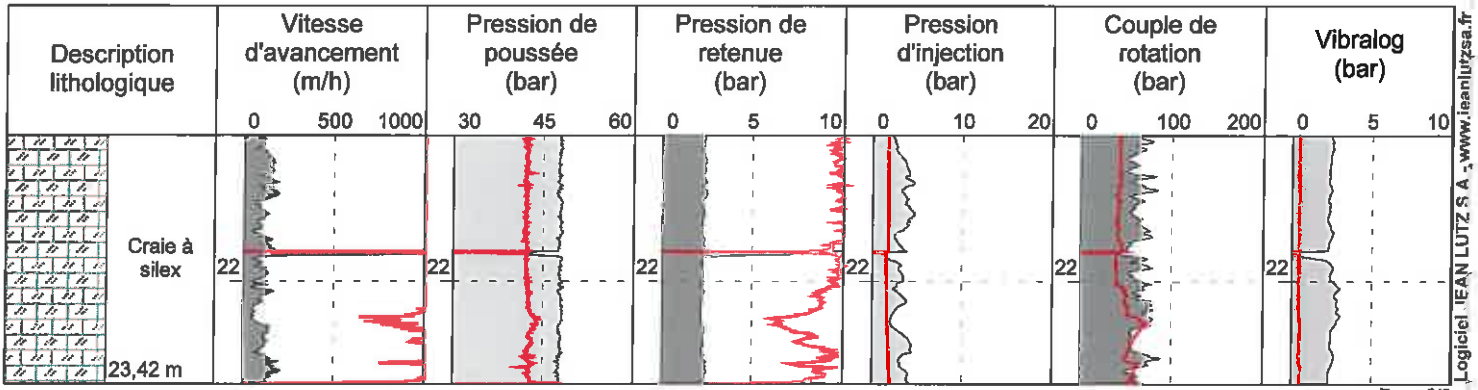

Page 2/2

explor-e

Contrat 76036-17

Mme AUTIN - Auppegard

Date début	: 27/11/2018	Cote NGF	: 0	Profondeur	: 0,00 - 24,06 m
Heure début	: 16:25	Machine	:	Méthodologie	: W 0° 0,0000
Heure fin	: 09:15	Angle	:	Diamétre	: N 0° 0,0000

1/100

Forage : SD09

EXGTE ß3.20.3/LB2EPF580FR

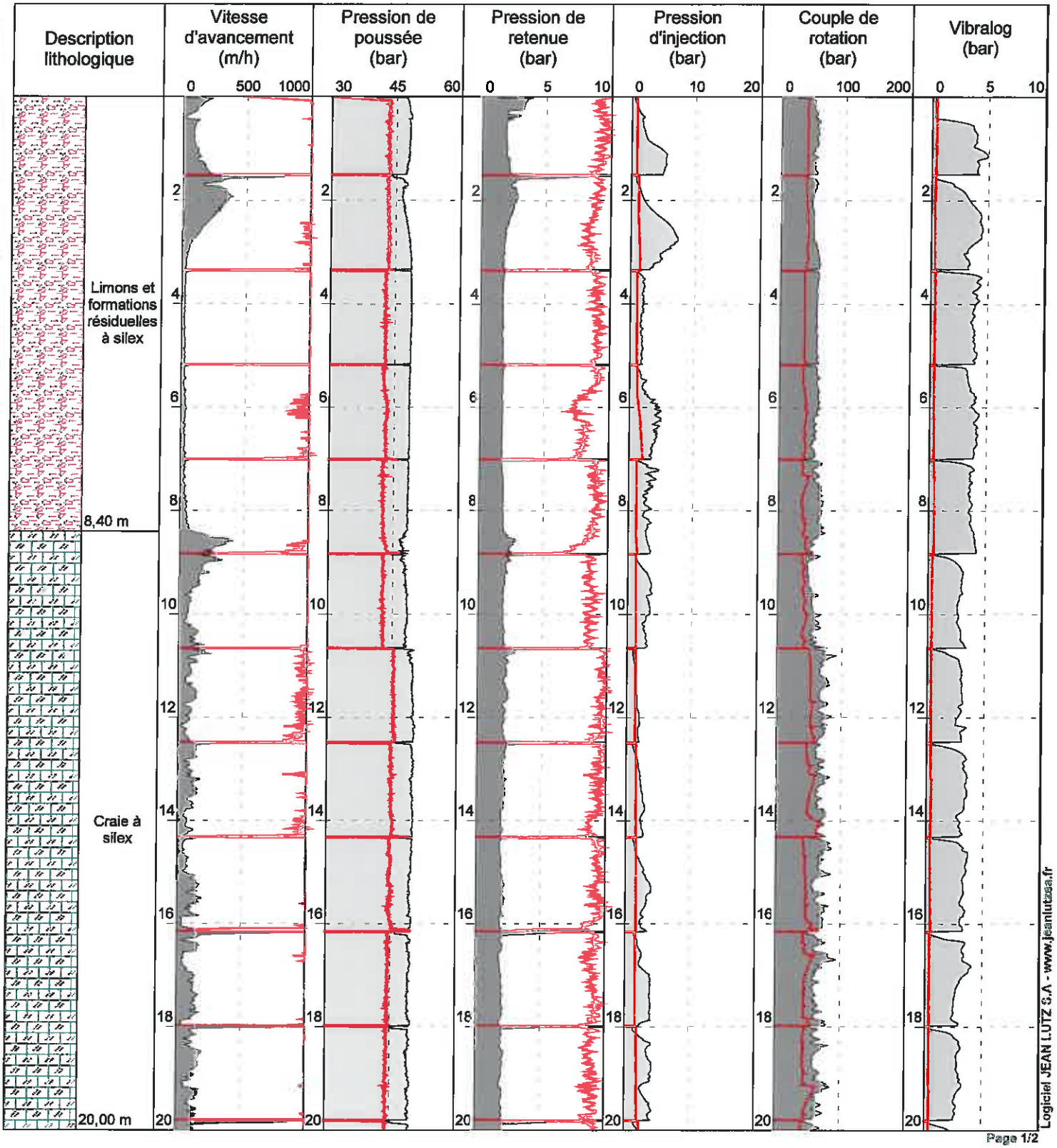

Logiciel JEAN LUTZ S.A - www.jeanlutzsa.fr

Page 1/2

Mme AUTIN - Auppegard

1/100

SD09

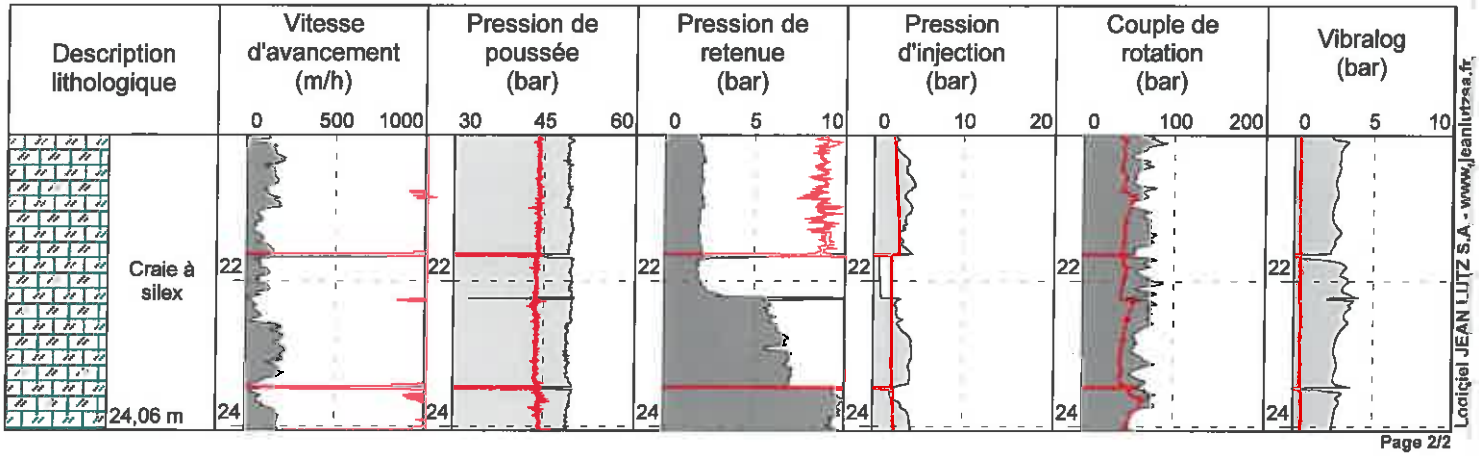

Page 2/2

Contrat 76036-17

Mme AUTIN - Auppegard

Date début	: 28/11/2018	Cote NGF	: 0	Profondeur	: 0,00 - 25,43 m
Heure début	: 09:29	Machine	:	Méthodologie	: W 0° 0,0000
Heure fin	: 10:38	Angle	:	Diamétre	: N 0° 0,0000

1/100

Forage : SD10

EXGTE ß3.20.3/LB2EPF580FR

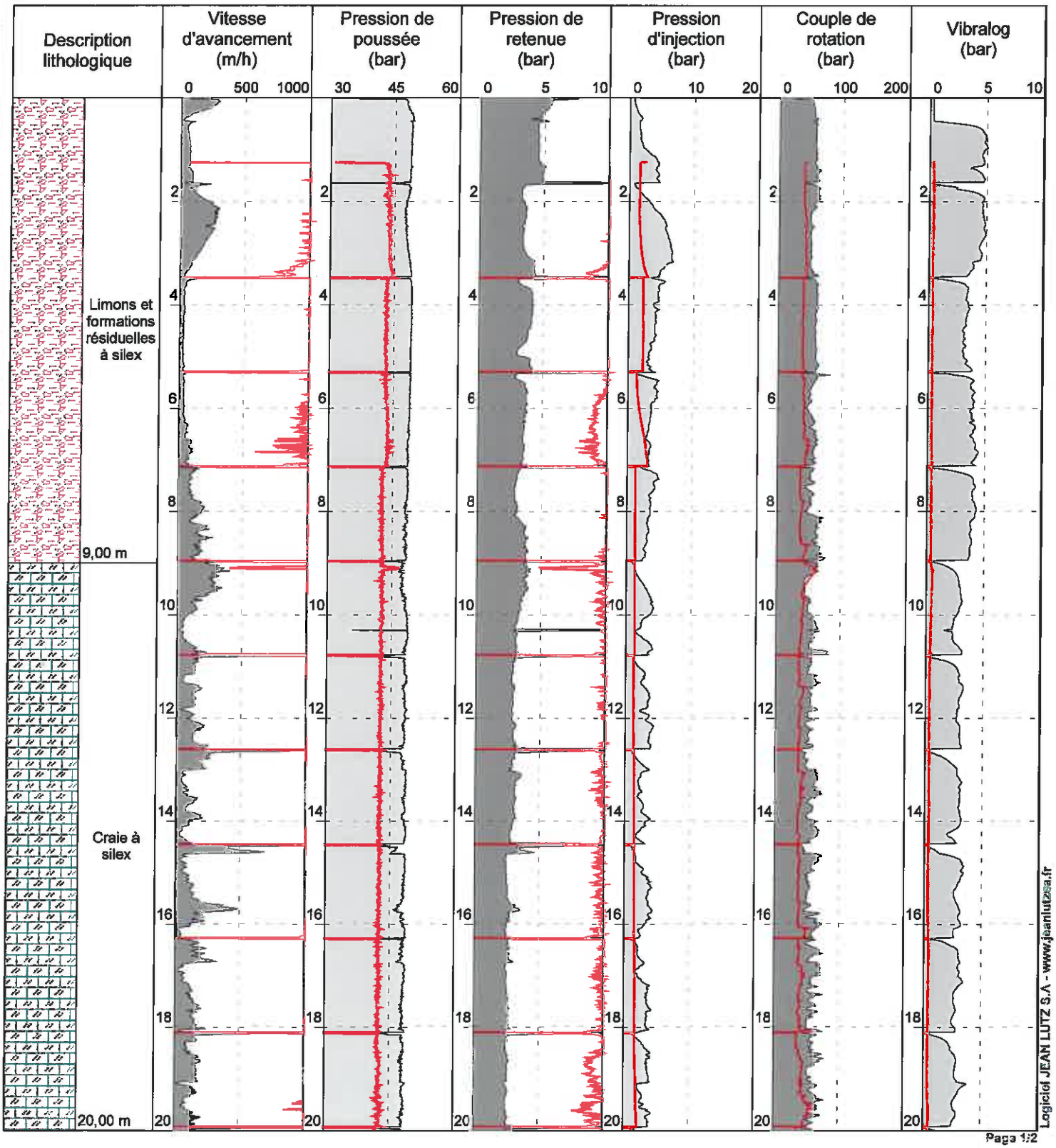

Mme AUTIN - Auppegard

1/100

SD10

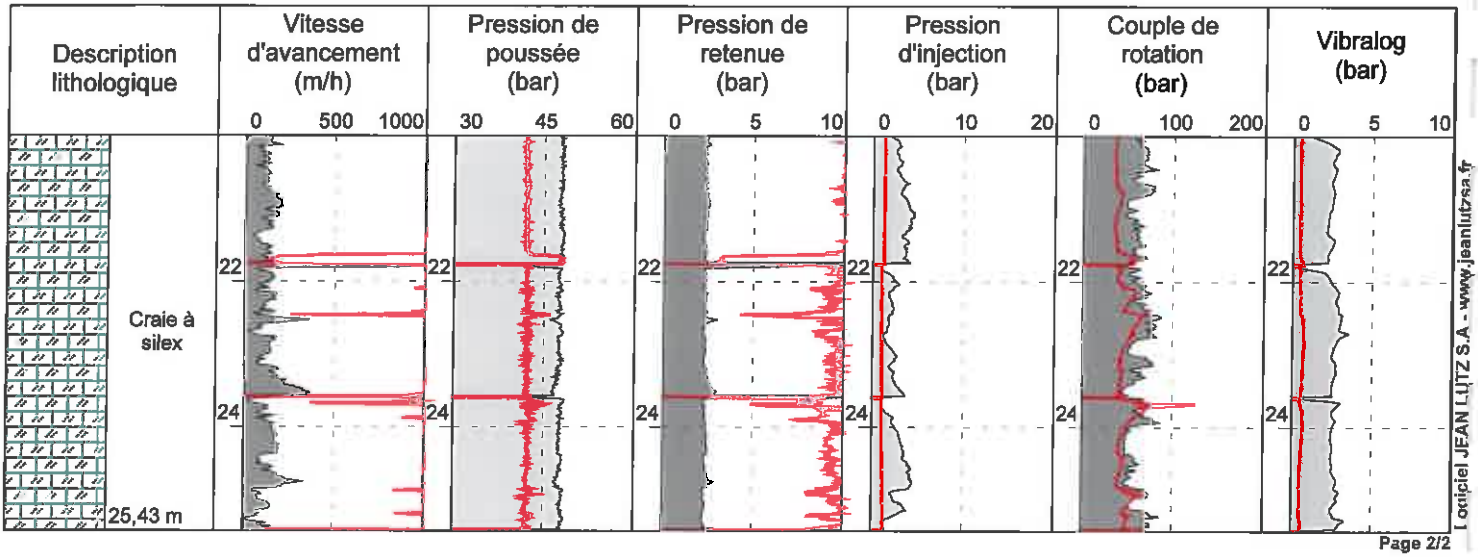

Page 2/2

explor-e

Contrat 76036-17

Mme AUTIN - Auppegard

Date début	: 28/11/2018	Cote NGF	: 0	Profondeur	: 0,00 - 24,01 m
Heure début	: 10:39	Machine	:	Méthodologie	: W 0° 0,0000
Heure fin	: 11:33	Angle	:	Diamétre	: N 0° 0,0000

1/100

Forage : SD11

EXGTE ß3.20.3/LB2EPF580FR

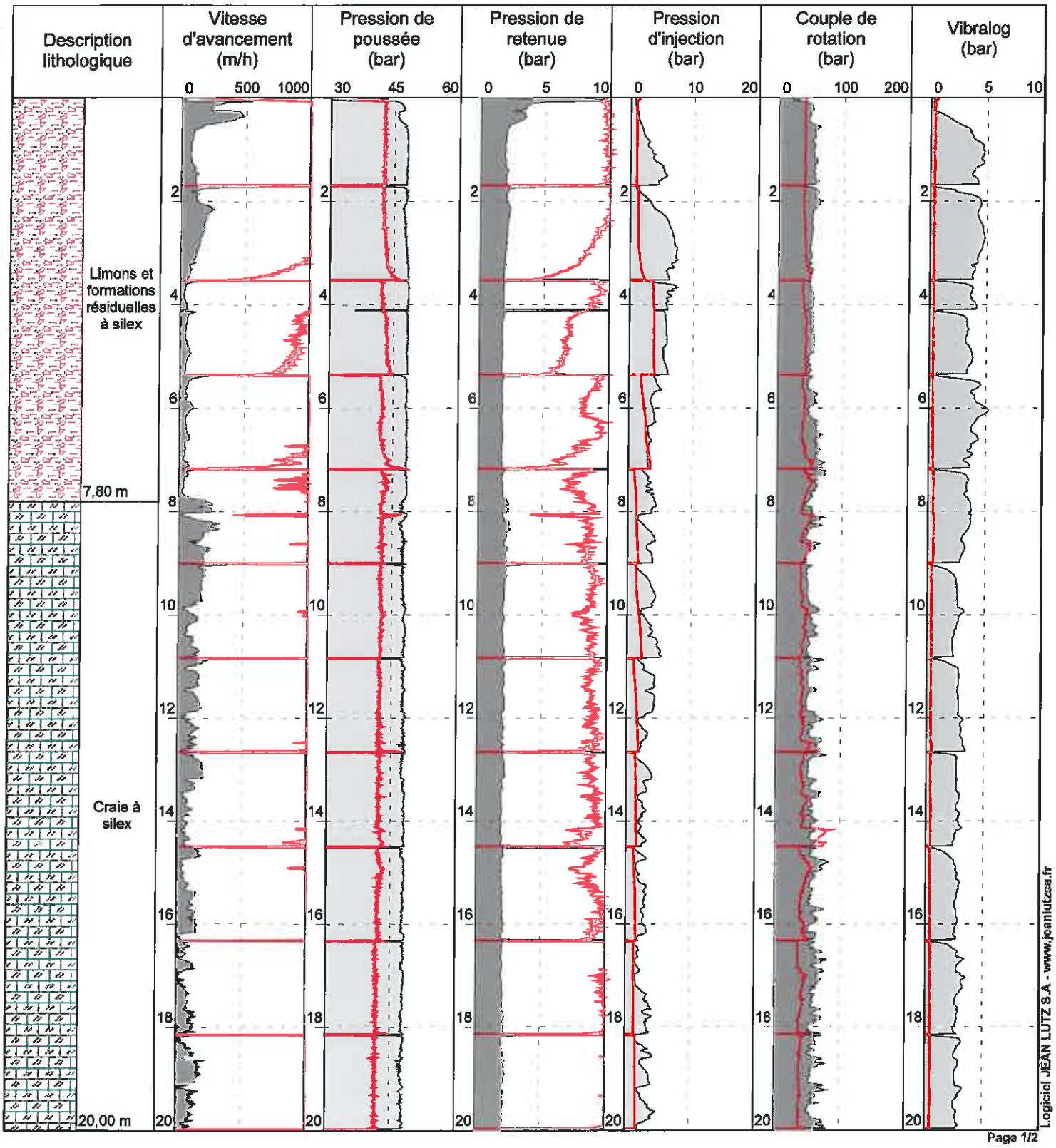

Logiciel JEAN LUTZ S.A - www.jeanlutz.sa.fr

Page 1/2

Mme AUTIN - Auppegard

1/100

SD11

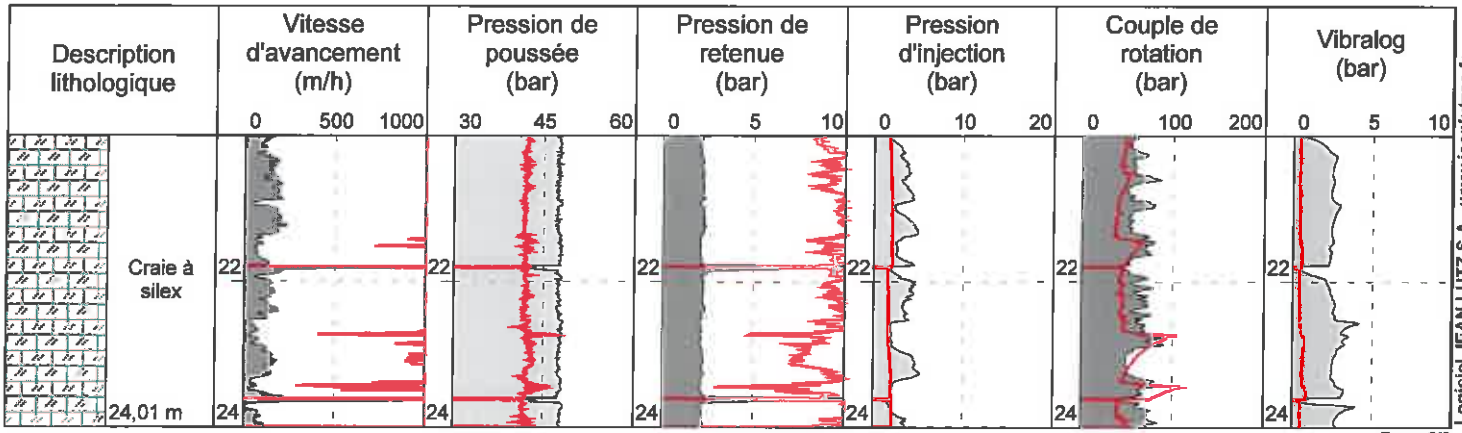

Page 2/2

Contrat 76036-17

Mme AUTIN - Auppegard

Date début	: 28/11/2018	Cote NGF	: 0	Profondeur	: 0,00 - 23,58 m
Heure début	: 11:43	Machine	:	Méthodologie	: W 0° 0,0000
Heure fin	: 14:22	Angle	:	Diamétre	: N 0° 0,0000

1/100

Forage : SD12

EXGTE ß3.20.3/LB2EPF580FR

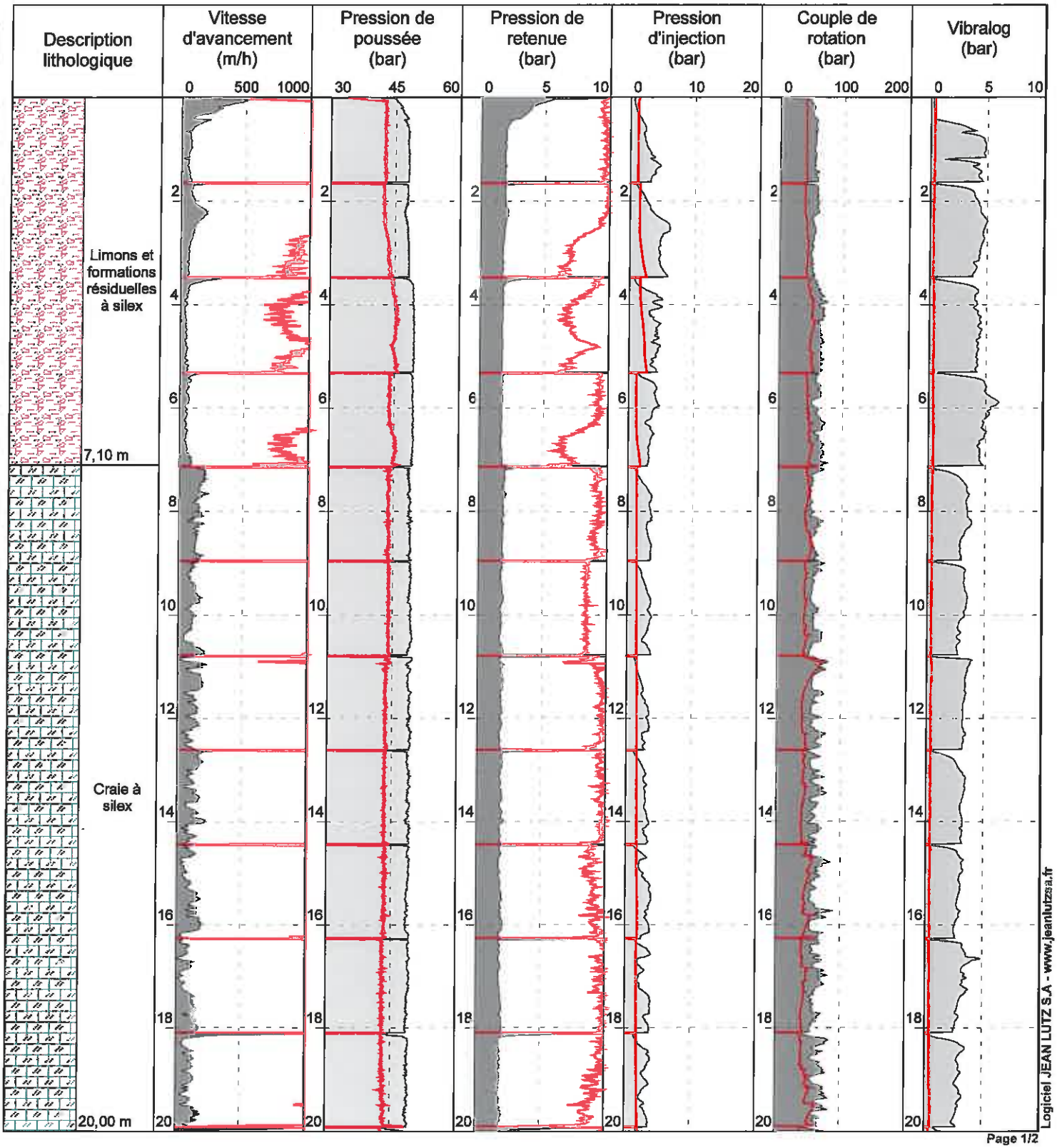

Logiciel JEAN LUTZ S.A - www.jeanlutzsa.fr

Page 1/2

Mme AUTIN - Auppegard

1/100

SD12

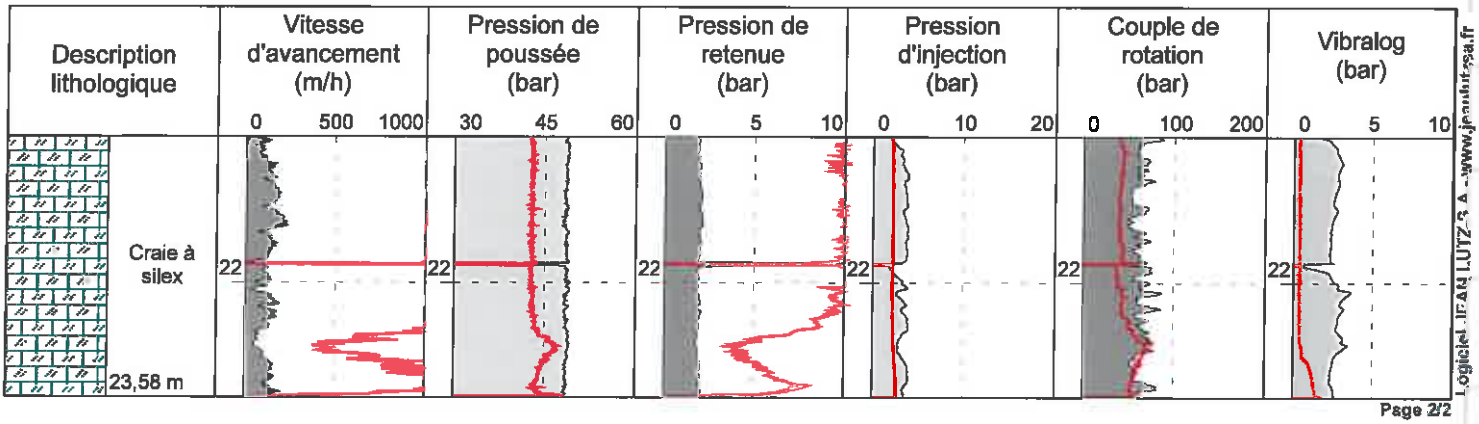

Page 2/2

explor-e

Contrat 76036-17

Mme AUTIN - Auppegard

Date début	: 28/11/2018	Cote NGF	: 0	Profondeur	: 0,00 - 23,61 m
Heure début	: 14:25	Machine	:	Méthodologie	: W 0° 0,0000
Heure fin	: 15:25	Angle	:	Diamétre	: N 0° 0,0000

1/100

Forage : SD13

EXGTE ß3.20.3/LB2EPF580FR



Logiciel JEAN LUTZ S.A - www.jeanlutza.fr

Page 1/2

Mme AUTIN - Auppegard

1/100

SD13

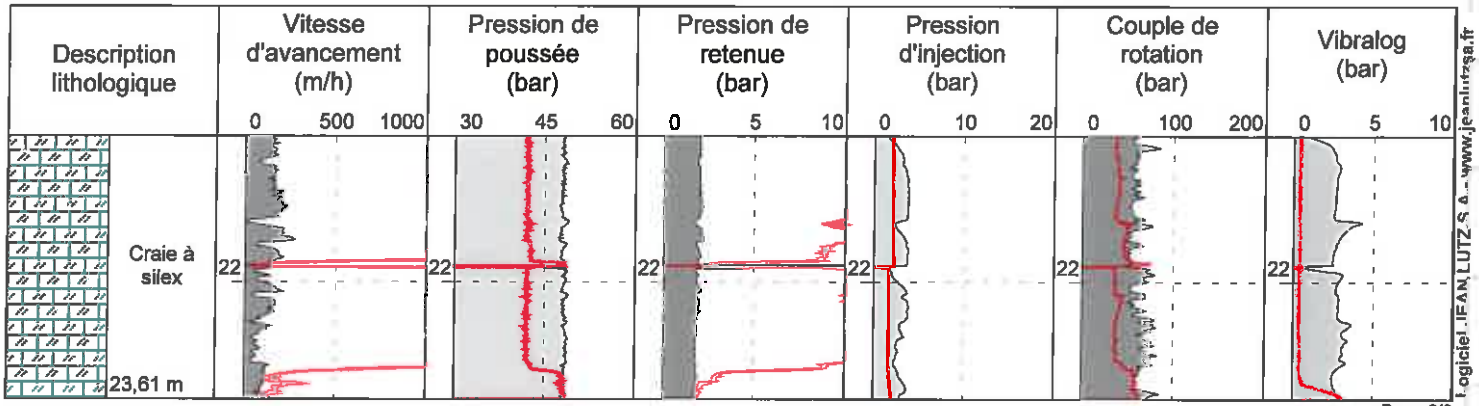

Page 2/2

Contrat 76036-17

Mme AUTIN - Auppegard

Date début	: 28/11/2018	Cote NGF	: 0	Profondeur	: 0,00 - 23,53 m
Heure début	: 15:26	Machine	:	Méthodologie	: W 0° 0,0000
Heure fin	: 16:23	Angle	:	Diamétre	: N 0° 0,0000

1/100

Forage : SD14

EXGTE ß3.20.3/LB2EPF580FR

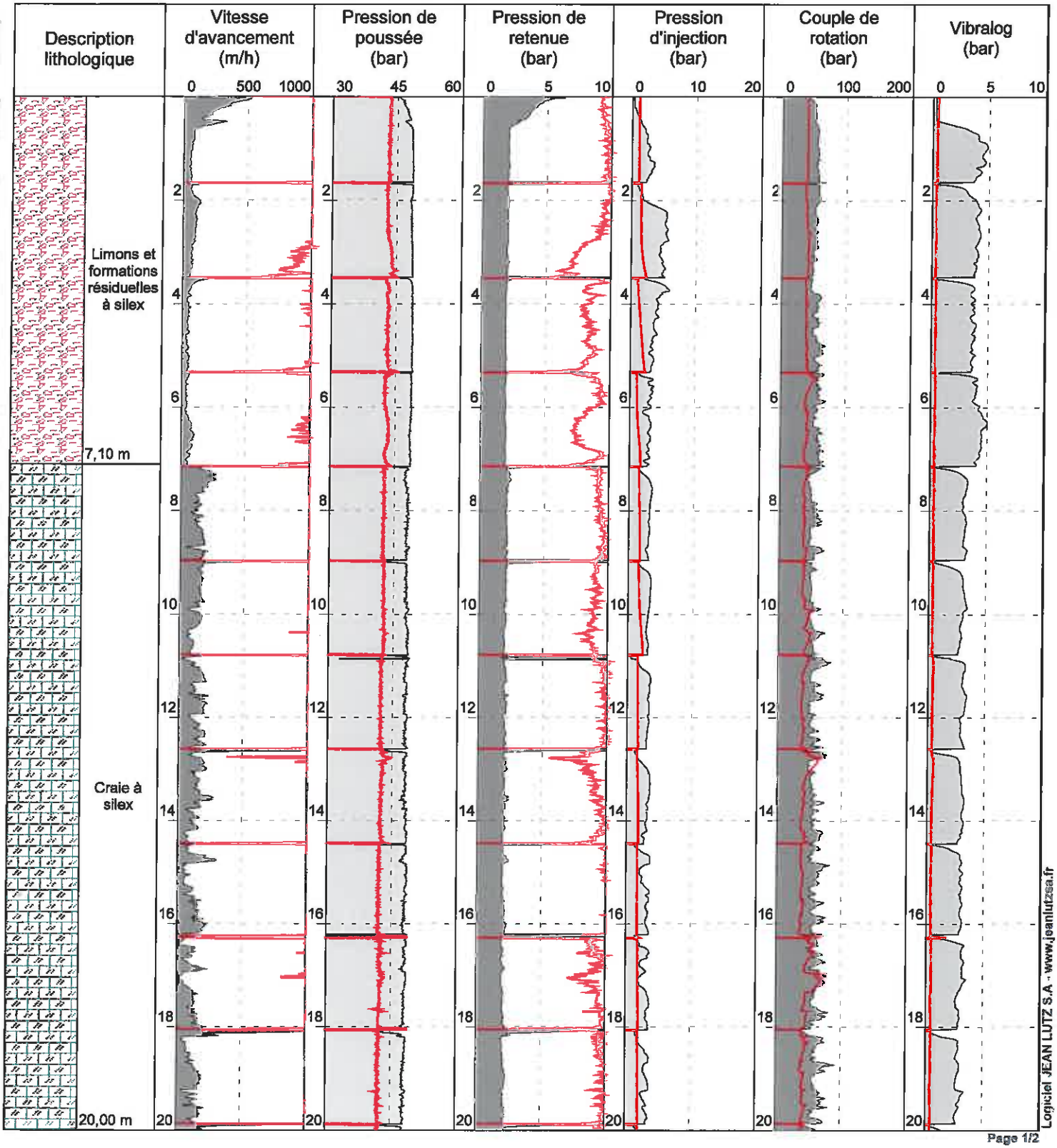

Logiciel JEAN LUTZ S.A - www.jeanlutzsa.fr

Page 1/2

Mme AUTIN - Auppegard

1/100

SD14

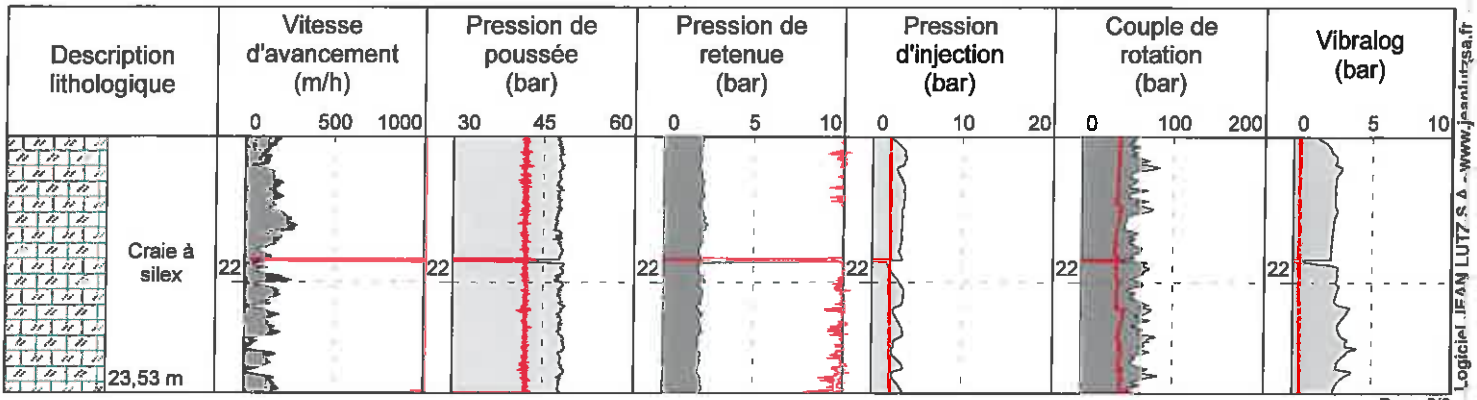

Page 2/2

explor-e

Contrat 76036-17

Mme AUTIN - Auppegard

Date début	: 28/11/2018	Cote NGF	: 0	Profondeur	: 0,00 - 23,59 m
Heure début	: 16:25	Machine	:	Méthodologie	: W 0° 0,0000
Heure fin	: 17:21	Angle	:	Diamétre	: N 0° 0,0000

1/100

Forage : SD15

EXGTE ß3.20.3/LB2EPF580FR

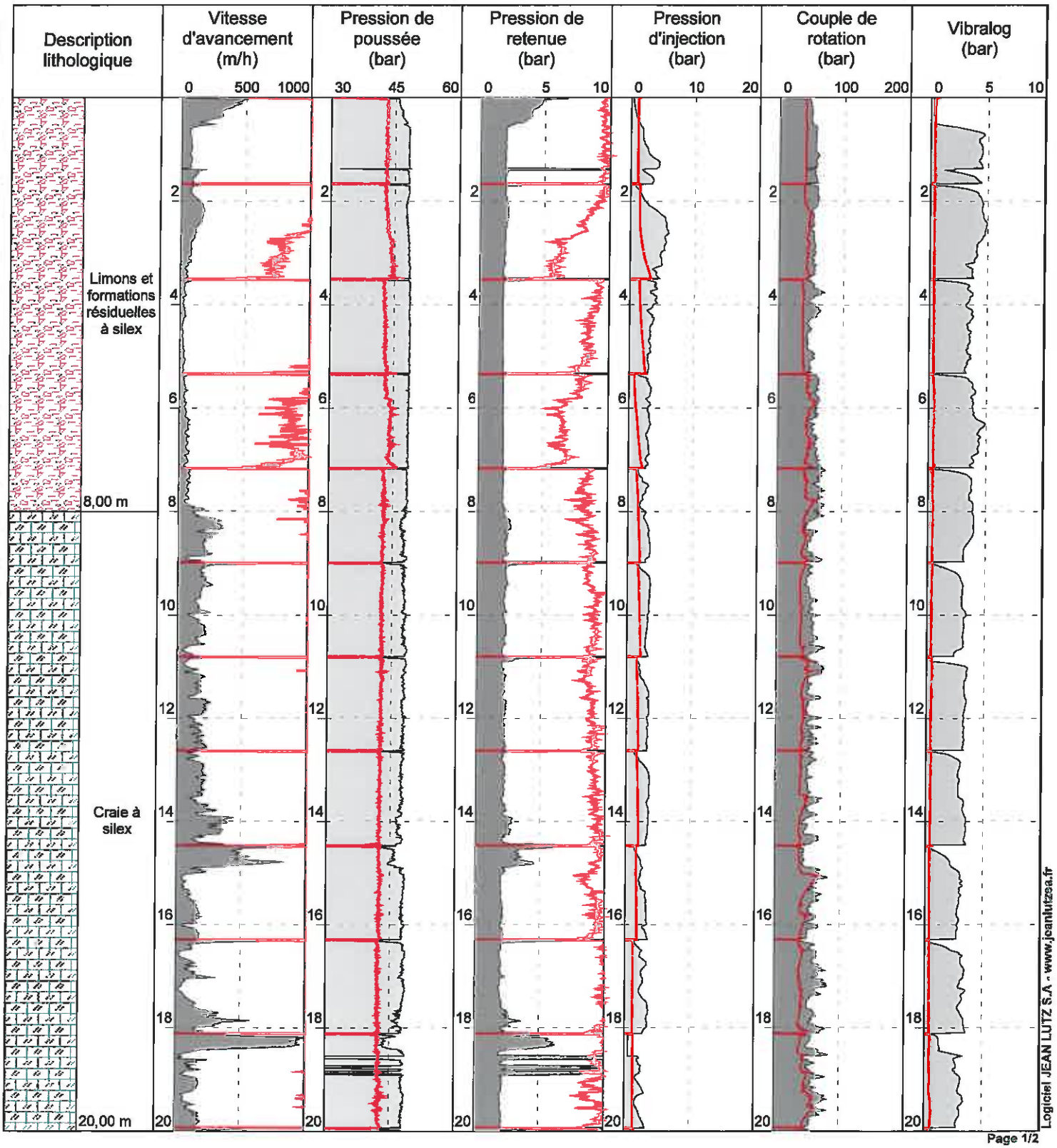

Logiciel JEAN LUTZ S.A - www.jeanlutzsa.fr

Page 1/2

Mme AUTIN - Auppegard

1/100

SD15

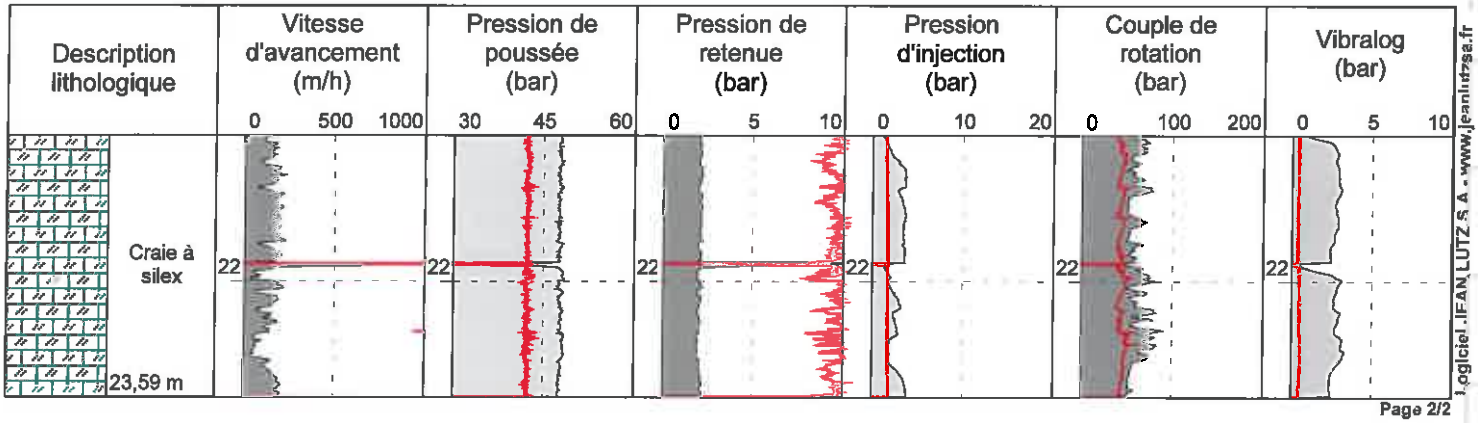

Page 2/2

Contrat 76036-17

Mme AUTIN - Auppegard

Date début	: 29/11/2018	Cote NGF	: 0	Profondeur	: 0,00 - 23,95 m
Heure début	: 08:45	Machine	:	Méthodologie	: W 0° 0,0000
Heure fin	: 09:41	Angle	:	Diamétre	: N 0° 0,0000

1/100

Forage : SD16

EXGTE ß3.20.3/LB2EPF580FR



Page 1/2

Mme AUTIN - Auppegard

1/100

SD16

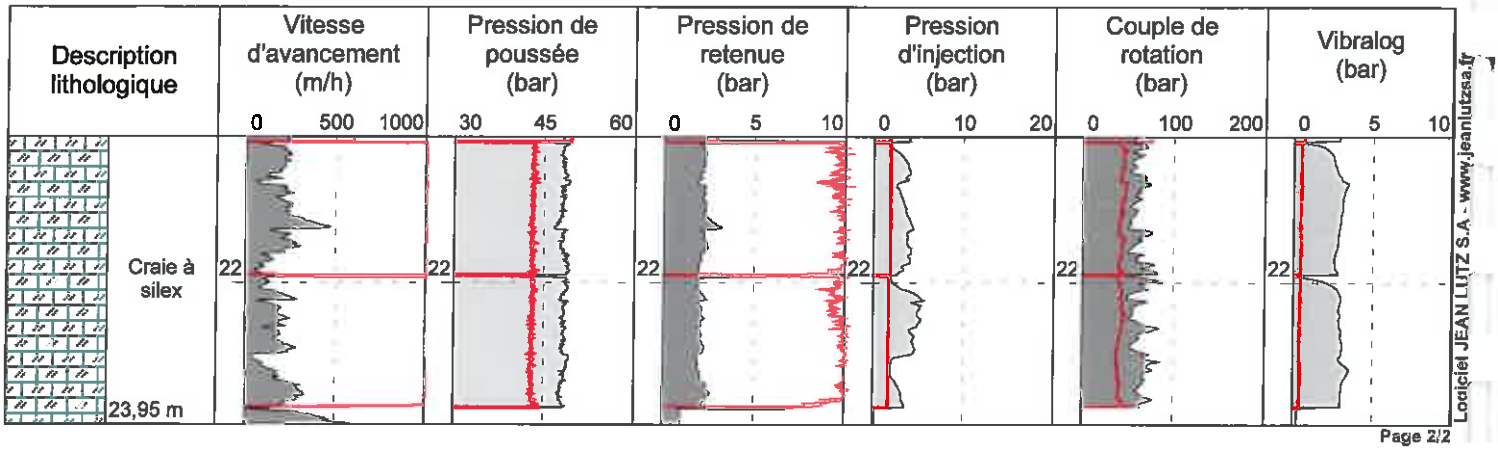

Page 2/2

Contrat 76036-17

Mme AUTIN - Auppegard

Date début	: 29/11/2018	Cote NGF	: 0	Profondeur	: 0,00 - 27,29 m
Heure début	: 09:43	Machine	:	Méthodologie	: W 0° 0,0000
Heure fin	: 11:01	Angle	:	Diamétre	: N 0° 0,0000

1/100

Forage : SD17

EXGTE ß3.20.3/LB2EPF580FR

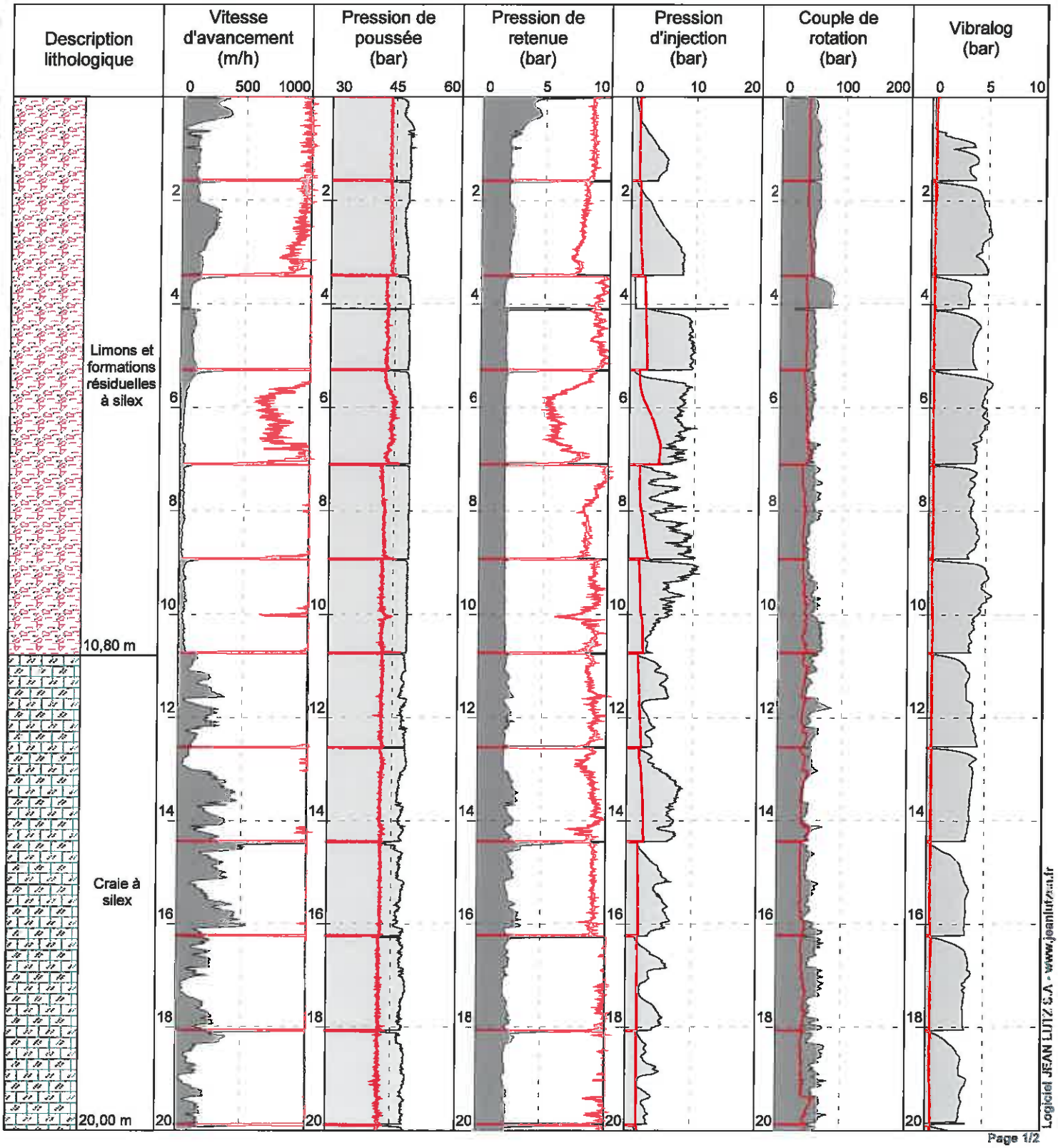

Page 1/2

Mme AUTIN - Auppegard

1/100

SD17

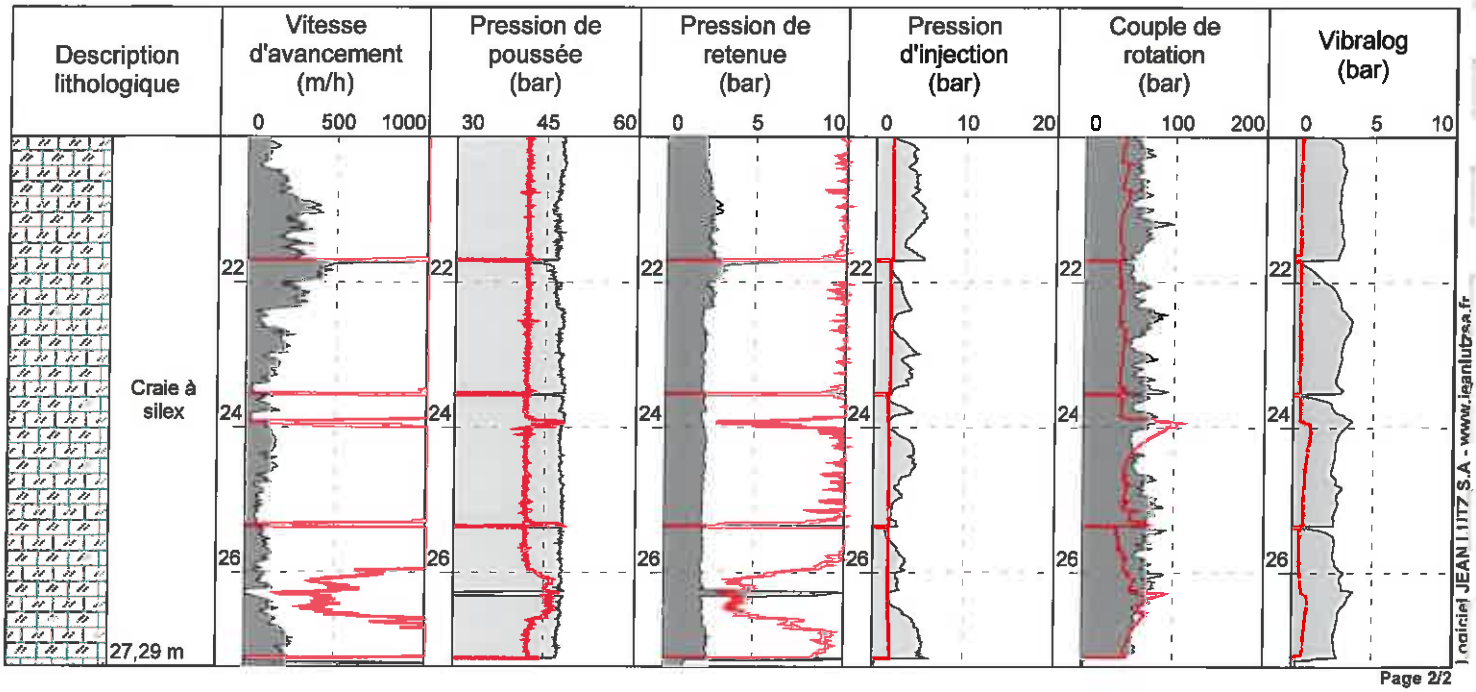

Page 2/2

explor-e

Contrat 76036-17

Mme AUTIN - Auppegard

Date début	: 29/11/2018	Cote NGF	: 0	Profondeur	: 0,00 - 23,58 m
Heure début	: 11:01	Machine	:	Méthodologie	: W 0° 0,0000
Heure fin	: 11:59	Angle	:	Diamétre	: N 0° 0,0000

1/100

Forage : SD18

EXGTE ß3.20.3/LB2EPF580FR

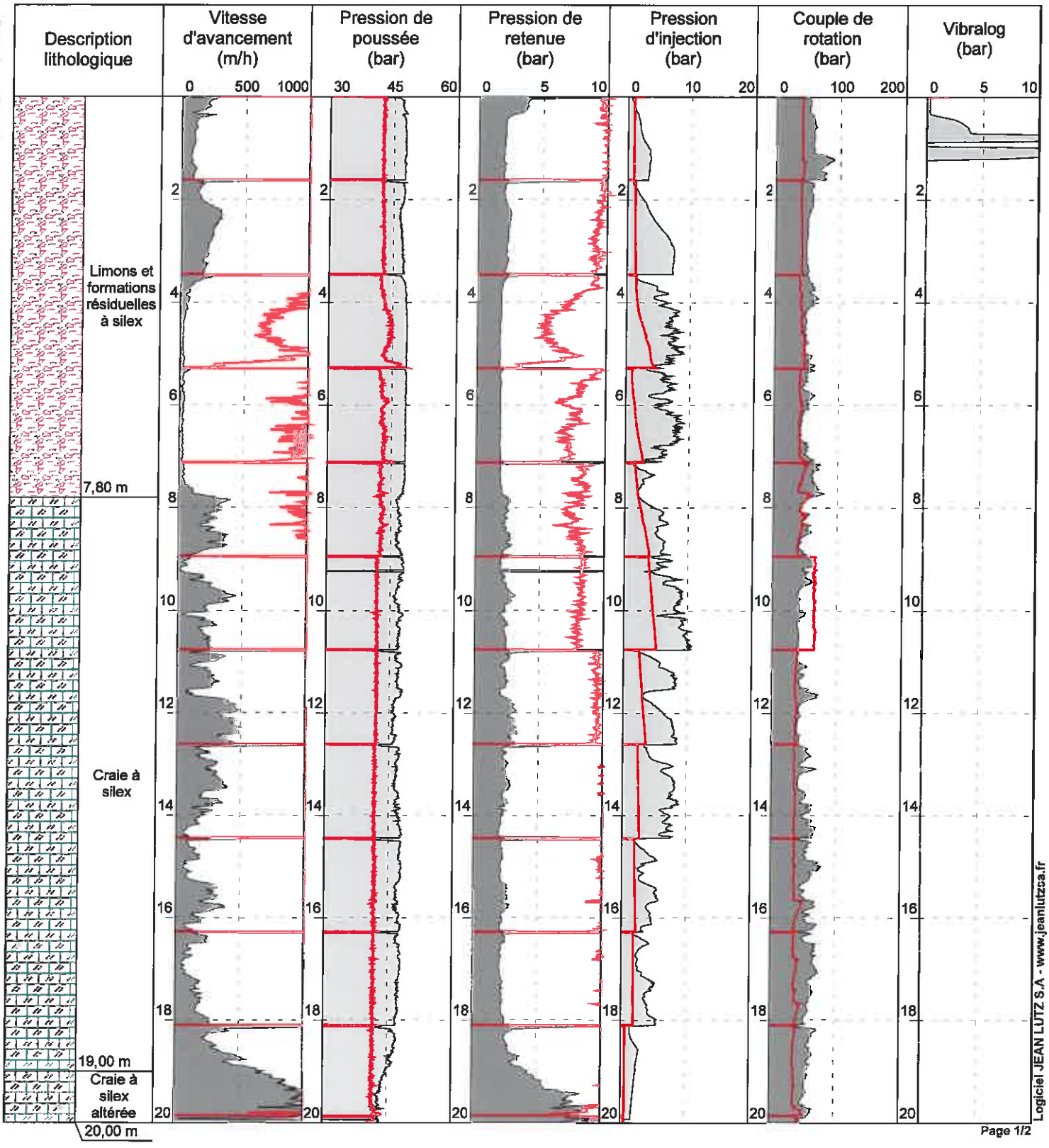

Page 1/2

Mme AUTIN - Auppegard

1/100

SD18

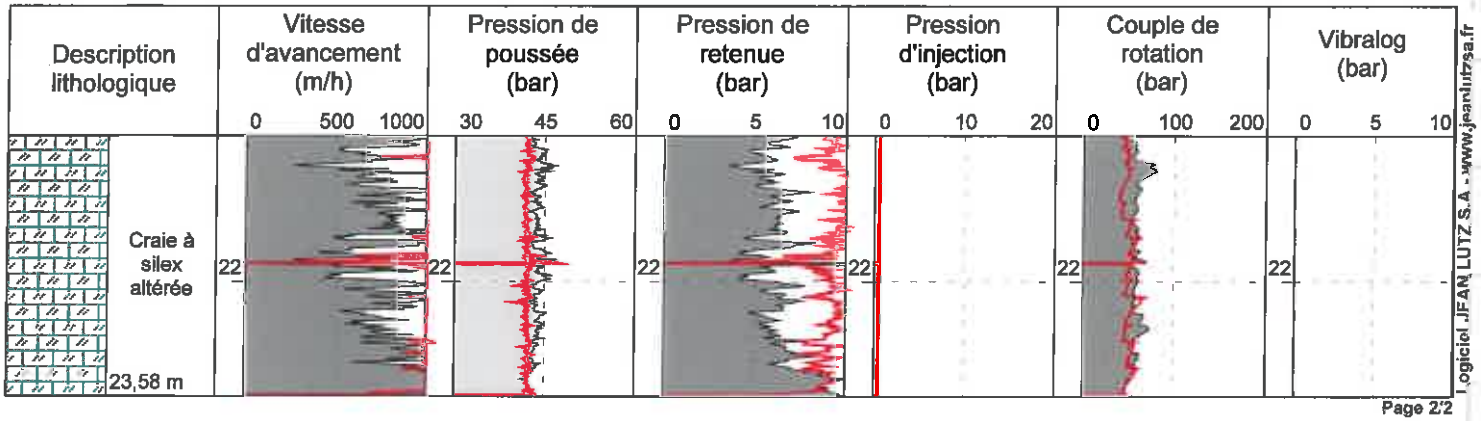

Page 2/2

explor-e

Contrat 76036-17

Mme AUTIN - Auppegard

Date début	: 29/11/2018	Cote NGF	: 0	Profondeur	: 0,00 - 25,38 m
Heure début	: 13:51	Machine	:	Méthodologie	: W 0° 0,0000
Heure fin	: 14:48	Angle	:	Diamétre	: N 0° 0,0000

1/100

Forage : SD19

EXGTE ß3.20.3/LB2EPF580FR

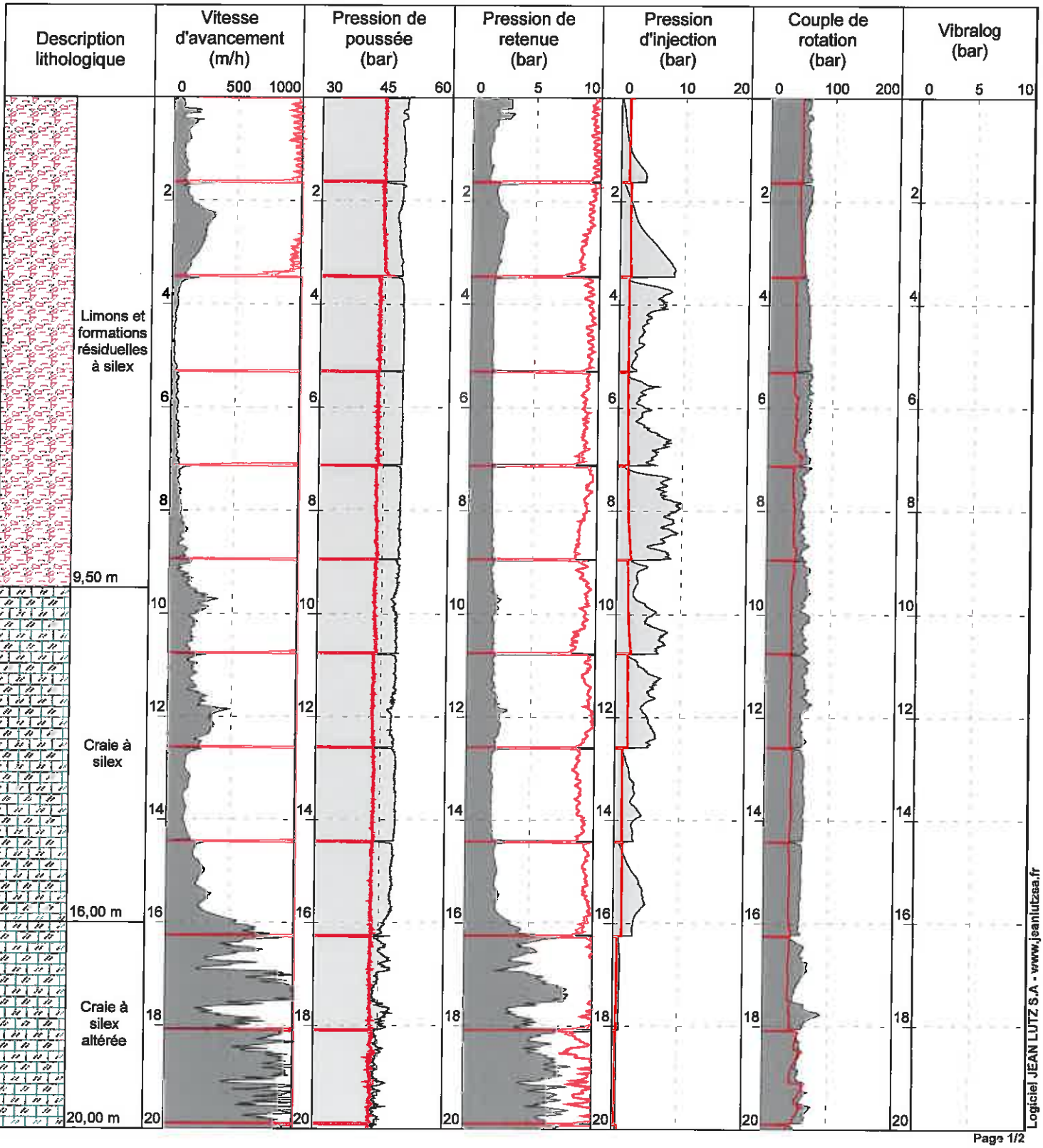

Logiciel JEAN LUTZ S.A - www.jeanlutzsa.fr

Page 1/2

Mme AUTIN - Auppegard

1/100

SD19

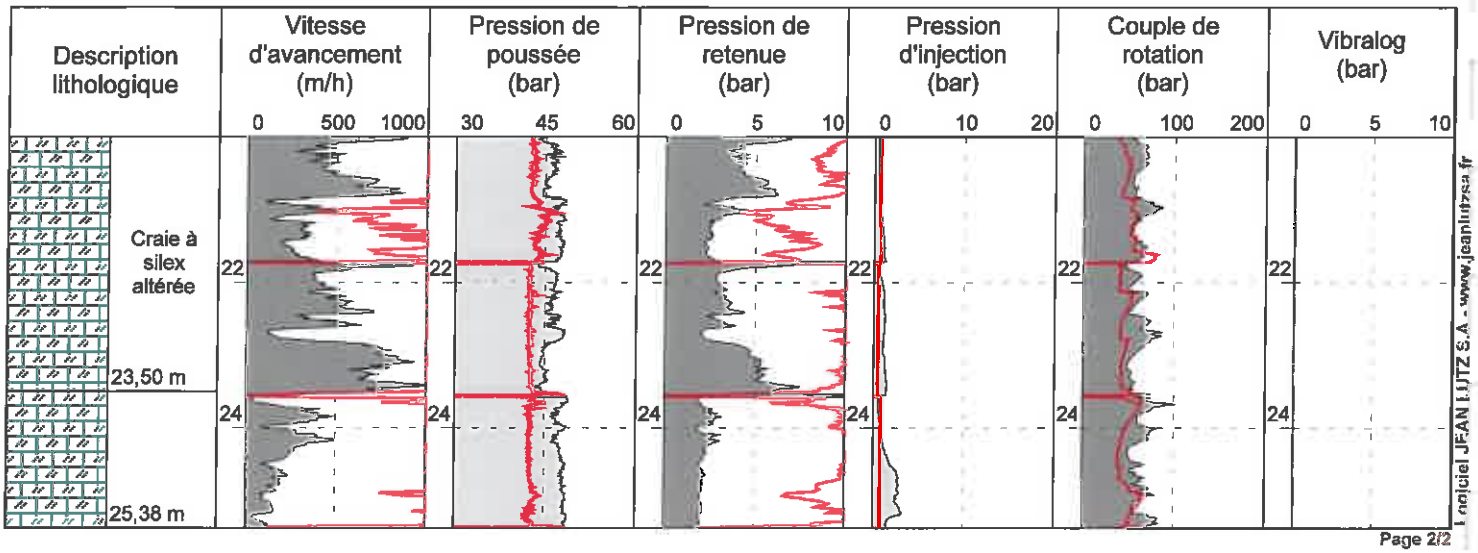

Page 2/2

Contrat 76036-17

Mme AUTIN - Auppegard

Date début	: 29/11/2018	Cote NGF	: 0	Profondeur	: 0,00 - 23,55 m
Heure début	: 14:49	Machine	:	Méthodologie	: W 0° 0,0000
Heure fin	: 15:39	Angle	:	Diamétre	: N 0° 0,0000

1/100

Forage : SD20

EXGTE ß3.20.3/LB2EPF580FR



Logiciel JEAN LUTZ S.A - www.jeanlutzsa.fr

Page 1/2

Mme AUTIN - Auppegard

1/100

SD20

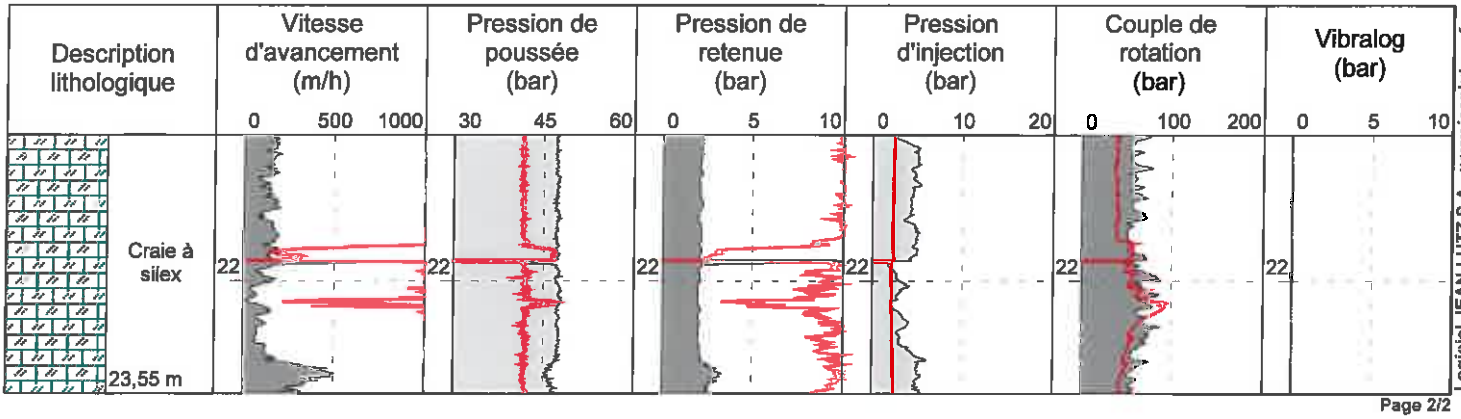

Logiciel JEAN LUTZ S.A - www.jeanlutzsa.fr

Page 2/2

explor-e

Contrat 76036-17

Mme AUTIN - Auppegard

Date début	: 29/11/2018	Cote NGF	: 0	Profondeur	: 0,00 - 23,58 m
Heure début	: 15:40	Machine	:	Méthodologie	: W 0° 0,0000
Heure fin	: 16:26	Angle	:	Diamétre	: N 0° 0,0000

1/100

Forage : SD21

EXGTE ß3.20.3/LB2EPF580FR



Logiciel JEAN LUTZ S.A - www.jeanlutzsa.fr

Page 1/2

Mme AUTIN - Auppegard

1/100

SD21

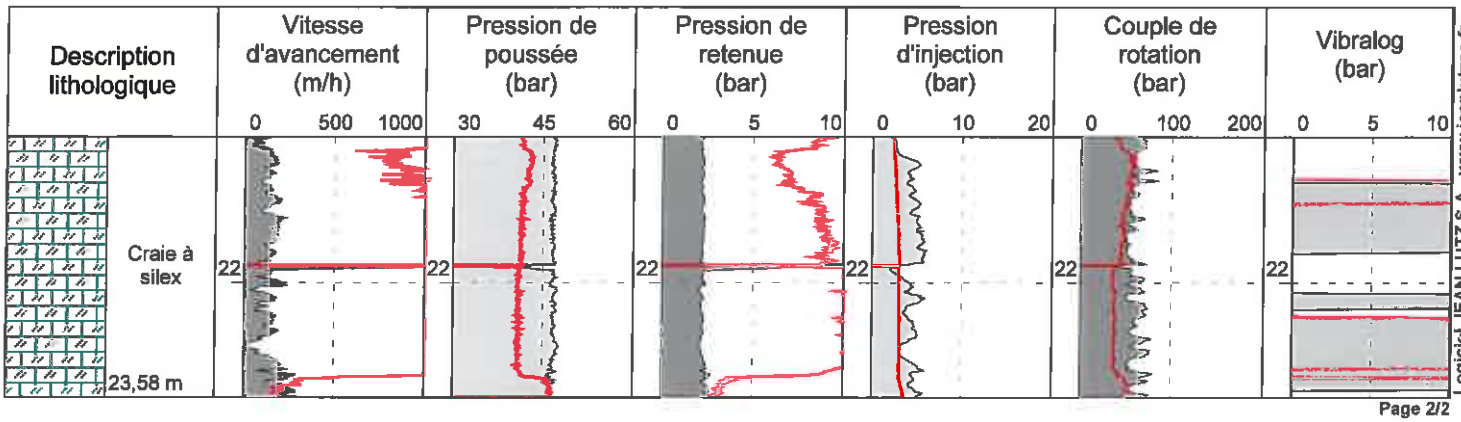

Page 2/2

Annexe 2

Proposition d'aménagement local des périmètres de sécurité liés aux indices 76036-40 et 76036-49

explor-e
Solutions risques naturels, hydrogéologie et environnement

explor-e - contact@explor-e.fr - Tél : 02 35 95 14 85

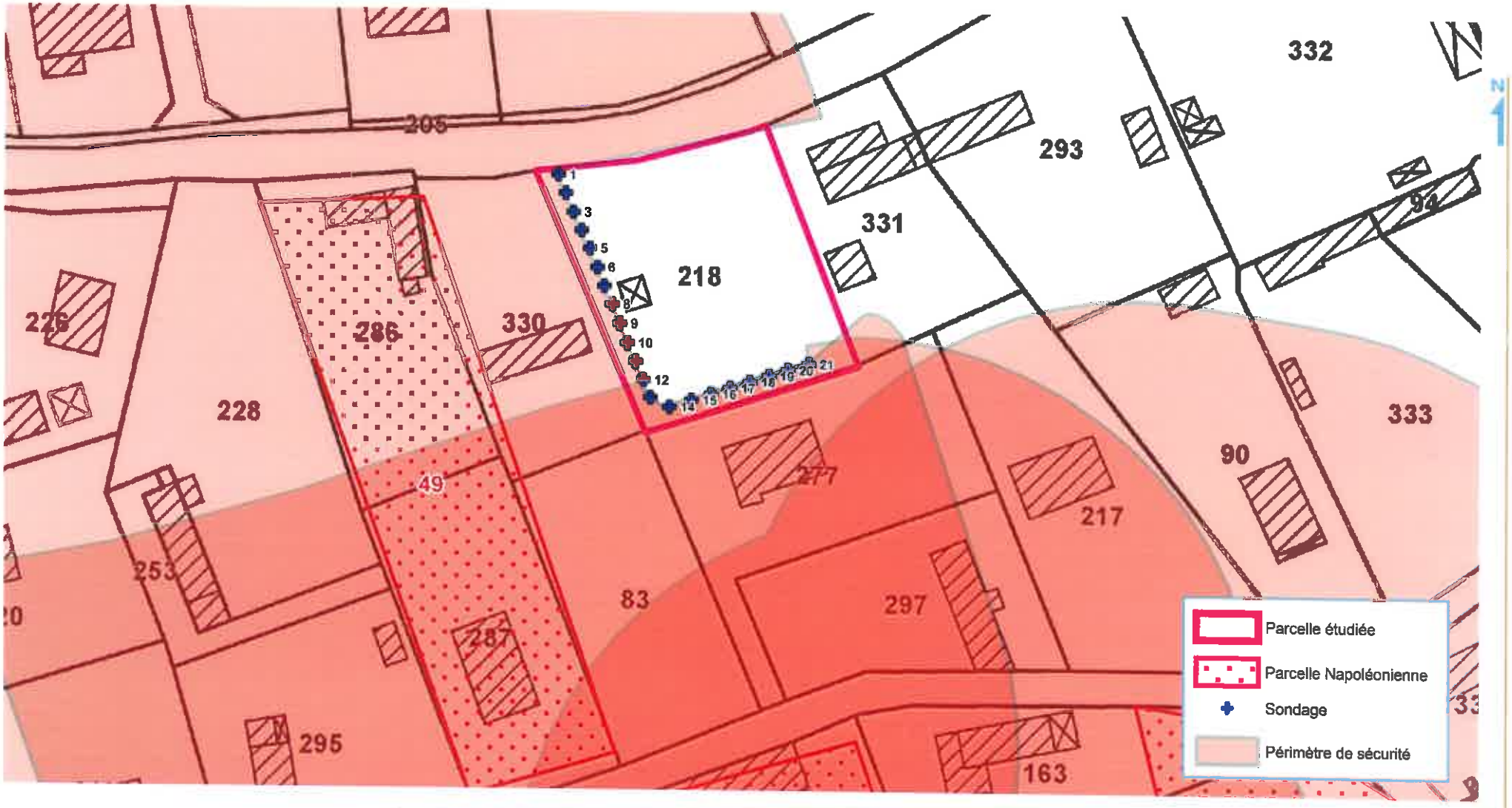

Echelle : 1/800

Proposition d'aménagement local des périmètres de sécurité liés aux indices 76036-40 et 76036-49

MAIRIE D'AUPPEGARD
76730 AUPPEGARD

☎ 02.35.85.22.34
Fax 02.35.85.22.34

Attestation

Je soussigné Jacques DEPREZ, Maire de la Commune d'Auppegard, atteste que suite aux investigations réalisées par le bureau d'étude Explor-e sur la parcelle AC 218 et conformément aux conclusions du rapport *version A du 12 décembre 2018*

- Les périmètres des indices 40 et 49 sont modifiés.

Fait pour servir et faire valoir ce que de droit.

Auppegard, le 03 mai 2019.

Le Maire,

J. DEPREZ

Indice n° : 76036-041

Localisation

Département : 76 - Seine-Maritime

Commune : Auppegard

Repères locaux

Hameau/Lieu-dit :

Autre (route, chemin...) :

Coordonnées

Système :

Orig. report carto :

x :

y :

Précision :

Type de Report : *Non localisable*

Contexte

Geomorphologique : *Plateau*

Source(s) de l'information

Enrichissement du RICS initial :Ingetec / 1860/2 / octobre 2006

Archives (Cf. fiche(s) détaillée(s) page(s) suivante(s))

Départementales || Réf.: 2 mi 1432 / 8S21 | Section: C | Parcelle: 14 bis | || Date: 25/01/1897 |

Témoignages

Photo aérienne

Terrain

- ☐ Effondrement
- ☐ Affaissement-dépression
- ☐ Zone remblayée
- ☐ Puits
- ☐ Entrée à flanc de coteaux (cavage)
- ☐ Arbre isolé
- ☐ Autre :
- ☐ Aucun

Géométrie :

- ☐ Circulaire — Diamètre (m) # — Profondeur max (m) #
- ☐ Quelconque — Longueur min (m) # — Longueur max (m) #

Observations

Origine probable de l'indice

Type

- ☐ Carrière souterraine
- ☐ Carrière à ciel ouvert
- ☑ Carrière type inconnu
- ☐ Karstique (Naturel)
- ☐ Indéterminé
- ☐ Puits à eau

Matière extraite

- ☐ Marne
- ☐ Pierre de taille
- ☐ Cailloux
- ☐ Argile
- ☐ Sable

Commentaires

Ingetec : Déclaration erronée : Pas de parcelle C Poly D 14 bis sur cadastre Napoléonien.

Indice 76036-041 / Détail document d'archives anciennes

Origine du document

Archives départementales

Cote : **2 mi 1432 / 8S21**

Elements extraits

Date du document : **25/01/1897**

Type ouvrage : **Carrière**

Déclarant : **Oper Charles**

Locataire ou fermier :

Propriétaire :

Elements de localisation

Plan de localisation : *Echelle :*

Lieu-dit :

Cadastre de référence : **Napoléonien**

Référence parcellaire : *Section :* **C** *Parcelle :* **14 bis** *Polygone :* **D**

Autre information :

Observations : **Registre des déclarations d'ouvertures de carrière / Numéro de déclaration : 593**

Elements de dimensionnement déclarés

Plan d'extension : *Echelle :*

Caractéristiques puits : *Profondeur* */ Diamètre* */ Maçonné*

Volume exploité :

Nombre d'étage(s) :

Chambres(s) :

Observations :

explor-e - contact@explor-e.fr - Tél : 02 35 95 14 85 Indice n° 76036-041 MAJ le 01/09/2024 Editon du : 20/12/2024 Page 3 / 3

Archive associée : AD-A

N° D'ORDRE.	NOM ET PRÉNOMS DU DÉCLARANT.	COMMUNE OU A LIEU L'EXPLOITATION de la carrière.	SECTION cadastrale.	NUMÉROS DU CADASTRE.	DATE DE LA COMMUNICATION à la Préfecture.	DATE DE LA COMMUNICATION au service des Mines.
534	de Rocquigny Charles	Ernemont s/Buchy	A	"	24/20 X bre	20 X bre
535	Chicot Paul	Hattenville	A	61	30/20 "	20/ "
536	Lecerfeuil	St Riquier es plaines	B	642	23/20 "	20/ "
537	Vve Vincent Auguste	Auberville la Renault	A	58	22/20 "	20/ "
538	Huignard Edouard	Fréaux	B	89	16/20 "	20/ "
539	Carpentier Alexandre	Epinay s/Duclair	Nouvelle usine à vapeur mise en service le 20 Sept 1894		26/20 Déclaration	30 X bre
540	Bellet Gaston	Etainpuis	Th	12	21/20 "	20/ "
541	Fémel Jean Bte	Auzouville	A	25	24/20 "	20/ "
542	Cavadre Georges	St Aubin Routot	B	206	23/20 "	20/ "
543	Chenard Victor	Saumont-la-Mare	A	412	13/30 X bre	30 X bre
544	Vve Schlumberger	St Pierre de Varengeville	C	156	24/30 X bre	20/ "
545	Ennebic Alfred	Bosc Guérard St Adrien	A	95	30 X bre	20/ "
546	Mellier Jules	Offranville	C	337 338	21/31 X bre	31 X bre
547	Vve Cuvu Fréderic	Ouville	A	Fabrique de soude	30/31 X bre	20/ "
548	Dufour Henri	Bouille la Bre	A	67	28/31 X bre	20/ "
549	Bachelot Alphonse	Manneville	B	150	28/31 X bre	20/ "
550	Lepaon Louis	Pierre Manoir	A	47 bis	17/31 X bre	20/ "
551	Vanderplaetsen Henri	St Maclou de Folleville	T	35	31 X bre 1894	5 Janvier 1895
552	Brécant Joseph	Yquelon Bouille	C	264	9 X bre 1894	20/ "
553	Kiel Henri	Id	B	374	Id	20/ "
554	Deschamps Emmanuel	Id	"	418	25 Juin 1894	20/ "
555	Jouanne Célestin	Yquebeuf	B	309	2/95 Janvier	20/ "
556	Démarest Louis	Yvecauville	B	241 bis	30 X bre 1894	20/ "
557	Vve Jaubert Eugène	Virgonville s/mer	B	146	23 X bre 1894	20/ "
558	Leblond Louis	Uretot	Fort rouge		30 X bre 1894	20/ "
559	Guéville Joseph	Franville la Roquefort	A	127	21 X bre 1894	20/ "
560	Corbel Joseph	Rouville	A	204	31 X bre 1894	20/ "
561	Serrette Adolphe	Brametot	A	428	31 X bre 1894	2 Janvier
562	Levendre Victor	St Léonard	A	1424	31 X bre 1894	20/ "
563	Maistre Alexandre	Yvetot	A	110	2/95 Janvier	20/ "
564	Katel Jules	Etainpuis	E	147	18 X bre 1894	8 Janvier
565	Lenoche Pierre	Ecauville s/Fauques	"	360	30 X bre 1894	20/ "
566	Lefan Georges	Roquemont	A	308	31 X bre 1894	4 Janvier
567	Vve Lepiller	Auchetot	B	145	2/95 Janvier	20/ "
568	Manger Charles	Beaunay	"	"	6/95 Janvier	20/ "
569	Jeben Albert	Sotteville lès Rouen	Rue de Lyon, 205		7/95 Janvier	12 Janvier

N° D'ORDRE.	NOM ET PRÉNOMS DU DÉCLARANT.	COMMUNE OU A LIEU L'EXPLOITATION de la carrière.	SECTION cadastrale.	NUMÉROS DU CADASTRE.	DATE DE LA COMMUNICATION à la Préfecture.	DATE DE LA COMMUNICATION au service des Mines.
570	Baudribos Pierre	Sainte Austreberthe	C	Fabrique A n°15	4/95 Janvier	12 Janvier 1895
571	Duparfeux Joséphin	Hermit Raoul	A	127	28 X bre 1894	20/ "
572	Grandsire Ernest	Chef Manneville	B	Fabrique B n°72	5 X bre 1894	20/ "
573	Langlois Thérèse	Id	A	Fabrique B n°39	18 X bre 1894	20/ "
574	Chénard Victor	Sanssenzemare	A	412	2/95 Janvier	13 Janvier
575	Deneuve Léon	Id	A	45	Id	20/ "
576	Couquet Adolphe	Bacqueville	B 324	Fabrique M n°5	4/95 Janvier	20/ "
577	Quertier Louis	Bouille	B	994	2/95 Id	15 Janvier
578	Leclerc François	Id	B	247	Id	Id
579	Roquigny Ernest	Ouville la Rte	B	318	3/95 Id	Id
580	Raimbourville Georges	Yquerville	B	51	7 X bre 1894	Id
581	Lecoeur Julien	Ouville l'Abbaye	B	7	13/95 Id	Id
582	Lambert Nicolas	Yquetot	A	29	4/95 Id	Id
583	Larchevêque Thérèse	Lévis	B	38	11/95 Id	21 Janvier
584	Jeunes Louis	Bouville	A	84	15/95 Id	Id
585	Chauvet Louis	Vve Jeux Manoir	A	34 35 36	2/95 Id	Id
586	Bellenger Pre Mre	Angerville la Martel	D	285	14/95 Id	Id
587	Lebec Henri	Graimbouville	A	61	8/95 Id	Id
588	Leclerc Charles	Saussay	B	129	31 X bre 1894	Id
589	Dlle Berthelot	Bosc le Hard	A	111	20/28 Janvier	25 Janvier
590	Vve Cordier Auguste	St Saens	E	117 118	12 X bre 1894	Id
591	Fourcin Jules	Montreuil en Cx	A	112 113	22/28 Janvier	Id
592	Letellier Henri	Offranville	D	134	19/25 Id	29 Janvier
593	Dher Charles	Cauppegard	C	Fabrique M n°	21/25 Id	Id
594	Lecoeur Henri	Cauqueville	B	80	14/25 Id	Id
595	Mascrier Auguste	Chiétreville	B	28	15/95 Id	Id
596	Dumont Charles	La Feuillie	H	60	10/27 Id	27 Janvier
597	Vve Cordier Auguste	Saens	E	113	15/27 Id	Id
598	Leroux Adolphe	Haucourt	Cave d'approvisionnement de bière		12/94 Id	Id
599	Léger Emile	Beaunault	Cave d'approvisionnement de bière		Id	Id
600	Leclerc Michel	Crémonville	A	155	Id	Id
601	Henry Pierre	Cremanville long	D	47	19/29 Id	29 Janvier
602	Lebouchey Alphonse	Yvecauville	A	244	26/29 Id	Id
603	Pilard	Yquetot	A	221	23/29 Id	Id
604	Dlle Guérey Gustave	Ecauville Allouville	C	134	26/29 Id	Id
605	Hague Elisée	Bouille	B	303	16/29 Id	Id

Indice n° : 76036-042

Indice issu des archives - sans localisation précise (parcelle "napoléonienne")

Localisation

Département : 76 - Seine-Maritime

Commune : Auppegard

Repères locaux

Hameau/Lieu-dit : Forrières du Midi

Autre (route, chemin...) :

Coordonnées

Système :

Orig. report carto : *Cadastre Napo corrigé*

x :

y :

Précision :

Type de Report : *Parcelle*

Contexte

Geomorphologique : *Plateau*

Source(s) de l'information

Enrichissement du RICS initial :Ingetec / 1860/2 / octobre 2006

Archives (Cf. fiche(s) détaillée(s) page(s) suivante(s))

Départementales || Réf.: 2 mi 1432 / 8S21 | Section: B | Parcelle: 14 | || Date: 1897 |

Témoignages

Photo aérienne

Terrain

- ☐ Effondrement
- ☐ Affaissement-dépression
- ☐ Zone remblayée
- ☐ Puits
- ☐ Entrée à flanc de coteaux (cavage)
- ☐ Arbre isolé
- ☐ Autre :
- ☐ Aucun

Géométrie :

- ☐ Circulaire — Diamètre (m) # — Profondeur max (m) #
- ☐ Quelconque — Longueur min (m) # — Longueur max (m) #

Observations

Pas d'indice visible.

Origine probable de l'indice

Type

- ☐ Carrière souterraine
- ☐ Carrière à ciel ouvert
- ☑ Carrière type inconnu
- ☐ Karstique (Naturel)
- ☐ Indéterminé
- ☐ Puits à eau

Matière extraite

- ☐ Marne
- ☐ Pierre de taille
- ☐ Cailloux
- ☐ Argile
- ☐ Sable

Commentaires

Ingetec : Carrière souterraine ou à ciel ouvert.

Explor-e 2023 : Optimisation des limites de la parcelle ancienne après recalage fin du cadastre napoléonien

Indice 76036-042 / Détail document d'archives anciennes

Origine du document	*Archives départementales*			
	Cote :	**2 mi 1432 / 8S21**		
Elements extraits	*Date du document :*	**1897**		
	Type ouvrage :	**Carrière**		
	Déclarant :	**Pesquet Louis**		
	Locataire ou fermier :			
	Propriétaire :			
Elements de localisation	*Plan de localisation :*			*Echelle :*
	Lieu-dit :			
	Cadastre de référence :	**Napoléonien**		
	Référence parcellaire :	*Section :* **B**	*Parcelle :* **14**	*Polygone :* **E**
	Autre information :			
	Observations :	**Registre des déclarations d'ouvertures de carrière / Numéro de déclaration : 926**		
Elements de dimensionnement déclarés	*Plan d'extension :*			*Echelle :*
	Caractéristiques puits :	*Profondeur*	*/ Diamètre*	*/ Maçonné*
	Volume exploité :			
	Nombre d'étage(s) :			
	Chambres(s) :			
	Observations :			

N° D'ORDRE.	NOM ET PRÉNOMS DU DÉCLARANT.	COMMUNE OU A LIEU L'EXPLOITATION de la carrière.	SECTION cadastrale.	NUMÉROS DU CADASTRE.	DATE DE LA COMMUNICATION à la Préfecture.	DATE DE LA COMMUNICATION au service des Mines.
					1897	
892	Lemoultre Louis	La Chaussée	B	344	3/10 x bre	10 x bre
893	Feuillaine Charles	St Aubin 1/Scie	B	387	19 bre 10/bre	do
894	Lebailly Ernest	St Romain	C	147	11 bre 13 x bre	13 x bre
895	Lanoiry Napoléon	Roumare	C	75	11/13 x bre	do
896	Vve Lapillon	Criquetot	B	206	9/13 x bre	do
897	Cabot Augustin	St Victor l'Abbaye	A	48	11/14 x bre	14 x bre
898	Lotterin Alfred	Vattetot 1/ Beaumont	A	14	8/14 x bre	do
899	Lefebvre Arthur	Infirmerie du Beaumont	B	8	10/14 x bre	do
900	Cocquet Adolphe	Canteleu	A	106	5/14 x bre	do
901	Caplet Louis	Couronne 1/Scie	"	191	9/15 x bre	15 x bre
902	Duclos Paul	Préaute	A	75	13/15 x bre	do
903	Leroux Casimir	St Arnoult	B	169	15 x bre	do
904	Demeuil Xavier	Canville Motteville	A	140	do	do
905	Hellier Jules	Offranville	A 5/13 / D 141		6/15 x bre	do
906	Debecque Vte le Cte de Valanglart	Carcy le grand	D	41	10/15 x bre	do
907	Delamare fils Vve Nicolas	Heugleville 1/Scie	A	6	12/15 x bre	16 x bre
908	Leleivre Louis	Croixmare	A	204	8/16 x bre	do
909	Dubos Achille	St Saire le Verger	C	109	13/16 x bre	do
910	Jeandaire Frères	Bouville	A	118	14/16 x bre	do
911	Lanson	Bourg Dun	C	245	do	do
912	Leprovaire Hte	Fresnay le Long	D	31	12/16 x bre	do
913	Lelouard Léopold	Osteville	B	81	16/18 x bre	18 x bre
914	Lelièvre Jules	Ancretteville St Victor	B	204	1/18 x bre	do
915	Guéroult Hippolyte	Le Crast	La V. Chateau		18/21 x bre	21 x bre
916	Vve Thierry	St Maclou de Folleville	B	332	15/21 x bre	do
917	Bertin Jean	Canville les 2 Eglises	B	113 bis	16/21 x bre	do
918	Cerveau et Renouvin	— do —	A / A	638 / 696	15/21 x bre	do
919	Bellenger Alfred	Alvimare	A	695 bis	4/21 x bre	do
920	Bouc Emma	Lenie-Scie	A	319	21 x bre	do
921	Bletry	Criquetot l'Esneval	A	145	13/21 x bre	do
922	Guesnel Jacques	Manneville la Goupil	A	339	16/21 x bre	do
923	Loysel	Beaunay	A	152	12/21 x bre	do
924	Vacher Baptiste	Bosc Hard	C	115	15/21 x bre	do
925	Riout	do	E	69	15/21 x bre	do
926	Desquet Louis	Auffreguard	B	p. E. 14	17/21 x bre	do
927	Vve Duhamel née Dubuc	Heugleville 1/Scie	C	125	do	do

N° D'ORDRE.	NOM ET PRÉNOMS DU DÉCLARANT.	COMMUNE OU A LIEU L'EXPLOITATION de la carrière.	SECTION cadastrale.	NUMÉROS DU CADASTRE.	DATE DE LA COMMUNICATION à la Préfecture.	DATE DE LA COMMUNICATION au service des Mines.
					1897	
928	Lambard	Yamerville Bretteville	A	140	18/21 x bre	21 x bre
929	Froimard	do	A	63	do	do
930	Lambert Adolphe	Bordeaux St Clair	"	Foby C. 48	18/22 x bre	22 do
931	Doré Louis	St Nicolas d'Aliermont	B	328-329	20/22 x bre	do
932	Letellier	Deville la Rue	B	303 bis-305 bis	16/22 x bre	do
933	Bonnière Gustave	Gueutteville (R)	A	24	21/23 x bre	23 x bre
934	Mare de la Cne	Ectot les Baons	A	105	18/23 x bre	do 2e cpt
935	Leclerc Michel	Grémonville	A	156	19/23 x bre	do
936	Vve Etancelin	Normanville	A	281-282 et 533	19/24 x bre	24 x bre 2 Cpts
937	Vve Canu	Ste Foy	D	8 bis	18/24 x bre	do
938	Delaplace Sénateur	St Nicolas d'Aliermont	B	121	22/24 x bre	do
939	Lefebvre Laurent Henri	Harfleur	Clos à M. Henri Godard		14/24 x bre	do 1er cpt renvoyé
940	Lucas François	Longuemare	"	37	22/24 x bre	24 x bre
941	Houssaye Pierre	Carcy-le-grand	A	17	17/24 x bre	do
942	Houssaye Pierre	do	B	10	do	do
943	Vve Casimir	Montreuil-en-Cx	B	93	10/28 x bre	28 x bre
944	Vve Benard	do	B	312	20/28 x bre	do
945	Berthelot Victor	do	B	162	do	do
946	Delaincourt Arthur	Bosc Berenger	"Le Moulin Brulé"		18/28 x bre	do
947	Guéville Achille	Bourville	A	295	22/28 x bre	do
948	Valentin et Dupuis	Riverville	A	22 et 10	21/28 x bre	do
949	Depresle Eugène	Bolbec	B	166	29 x bre	29 do
950	Hennetier	Berthimont	B	171	25/29 x bre	do
951	Duval Norma	Harmphuis	D	37	27/29 x bre	do
952	Houssaye Pierre	Carcy le grand	D	29	24/29 x bre	do
953	Lasnon Léopold	Preaux	D	2	16/30 x bre	30 x bre
954	Ourry Casimir fils	Yvetot	B	Feuilles 1 et 2	21/30 x bre	do
955	Deshayes Narcisse	Bracquetuit	C	111	26/30 x bre	do
956	Lelellier Frédéric	Auberumesnil	C	93	do	do
957	Bletry	St Valery en Cx	E	116	31 x bre 31 Janvier 1898	3 Janvier 1898
958	Bletry	do	C	317	do	do
959	Vve Lecoq	Yquebeuf	A	29	29 x bre 1er Juin	do
960	Vve Le Marchand	do	A	266	do	do
961	Schet Jules	La Frenaye	C	111 P	25 x bre 1er Juin	do ainsi que suivant
962	Leroy Georges	Offranville	C	304-305	29 x bre 1er Juin	do
963	Lepretost J.B.	La Vieux Rue	B	198	do	do

Archive associée : AD-A

explor-e - contact@explor-e.fr - Tél : 02 35 95 14 85 Indice n° 76036-042 MAJ le 01/09/2024 Editon du : 20/12/2024 Page 3 / 3

Indice n° : 76036-043

Indice issu des archives - sans localisation précise (parcelle "napoléonienne")

Localisation

Département : 76 - Seine-Maritime

Commune : Auppegard

Repères locaux

Hameau/Lieu-dit : Forrières du Midi

Autre (route, chemin...) :

Coordonnées

Système :

Orig. report carto : *Cadastre Napo corrigé*

x :

y :

Précision :

Type de Report : *Parcelle*

Contexte

Geomorphologique : *Plateau*

Source(s) de l'information

Modification du RICS initial :Ingetec / 1860/2 / octobre 2006

Archives (Cf. fiche(s) détaillée(s) page(s) suivante(s))

Départementales || Réf.: 2 mi 1432 / 8S21 | Section: B | Parcelle: 12 | || Date: 02/12/1898 |

Témoignages

Photo aérienne

Terrain

- ☐ Effondrement
- ☐ Affaissement-dépression
- ☐ Zone remblayée
- ☐ Puits
- ☐ Entrée à flanc de coteaux (cavage)
- ☐ Arbre isolé
- ☐ Autre :
- ☐ Aucun

Géométrie :

- ☐ Circulaire — Diamètre (m) # — Profondeur max (m) #
- ☐ Quelconque — Longueur min (m) # — Longueur max (m) #

Observations

Pas d'indice visible.

Origine probable de l'indice

Type

- ☐ Carrière souterraine
- ☐ Carrière à ciel ouvert
- ☑ Carrière type inconnu
- ☐ Karstique (Naturel)
- ☐ Indéterminé
- ☐ Puits à eau

Matière extraite

- ☐ Marne
- ☐ Pierre de taille
- ☐ Cailloux
- ☐ Argile
- ☐ Sable

Commentaires

Ingetec : Carrière souterraine ou à ciel ouvert. / Présence de 2 autres déclarations d'exploitation sur cette parcelle (Cf. indices 123 et 125). Présence probable de plusieurs carrières distinctes.

Explor-e 2023 : Optimisation des limites de la parcelle ancienne après recalage fin du cadastre napoléonien

Indice 76036-043 / Détail document d'archives anciennes

Origine du document	*Archives départementales*			
	Cote :	**2 mi 1432 / 8S21**		
Elements extraits	*Date du document :*	**02/12/1898**		
	Type ouvrage :	**Carrière**		
	Déclarant :	**Baudouin Emile**		
	Locataire ou fermier :			
	Propriétaire :			
Elements de localisation	*Plan de localisation :*			*Echelle :*
	Lieu-dit :			
	Cadastre de référence :	**Napoléonien**		
	Référence parcellaire :	*Section :* **B**	*Parcelle :* **12**	*Polygone :* **E**
	Autre information :			
	Observations :	**Registre des déclarations d'ouvertures de carrière / Numéro de déclaration : 1279**		
Elements de dimensionnement déclarés	*Plan d'extension :*			*Echelle :*
	Caractéristiques puits :	*Profondeur*	*/ Diamètre*	*/ Maçonné*
	Volume exploité :			
	Nombre d'étage(s) :			
	Chambres(s) :			
	Observations :			

explor-e - contact@explor-e.fr - Tél : 02 35 95 14 85 Indice n° 76036-043 MAJ le 01/09/2024 Editon du : 20/12/2024 Page 3 / 3

Archive associée : AD-A

N°s D'ORDRE.	NOM ET PRÉNOMS DU DÉCLARANT.	COMMUNE OU A LIEU L'EXPLOITATION de la carrière.	SECTION cadastrale.	NUMÉROS DU CADASTRE.	DATE DE LA COMMUNICATION à la Préfecture.	DATE DE LA COMMUNICATION au service des Mines.
					1898	
1249	Simon Auguste	Hugleville-en-Cx	A	107 bis	12/21 9 bre	21 9 bre
1250	Martin Auguste	St Gilles de la Neuville	"	118	17/21 9 bre	id
1251	Démarais Lambert	Queures	B	Fobg C. 19	18/22 9 bre	22 9 bre
1252	Ouvry Casimir fils	Fenetteuville	B	Fobg C. 36	14/22 id	id
1253	Guerrand Ernest	Fongueusemare	B	6	17/22 id	id
1254	Caumont Albert	St Laurent de Brevedent	A	237	18/22 id	id
1255	Cuvrel Victor	Brametot	A	352 bis	id	id
1256	Ecard Henri	Normanville	B	60	15/22 id	id
1257	Amouret Gustave	Bosc-Mesnil	B	244	16/22 id	id
1258	Cantarit Louis	Raffetot	B	11	15/22 id	id
1259	Colette	Lucy	.	.	15/23 id	23 9 bre
1260	Leroy A.	Rouxmesnil Bouteilles	B	47 bis	8/23 id	id
1261	Blaquevent Louis	Bennetot	A	1	12/23 id	id
1262	Bochet Prosper	Critot	B	152	20/23 id	id
1263	Devaux Maxime	Veauville	B	3	22/24 id	24 9 bre
1264	Neufville Léon	St Ouen de Breuil	A	334	1/24 id	id
1265	Aymard Artus	Flamanville	A	11 P	23 bre 24 9 bre	id
1266	Eustache Simon	Couville 1/2 Hques	A	130	22/25 9 bre	25 9 bre
1267	Cuvry Simon	Roville	B	8	25 bis/25 9 bre	25 9 bre
1268	Cne de Sotteville les Rouen	Sotteville les Rouen	B	648	15/28 9 bre	28 9 bre
1269	Huby Jules	Ecretteville les Baons	.	.	24/28 9 bre	id
1270	Foullaux Charles	St Aubin 1/2 Scie	B	354-354 bis	17/28 9 bre	id
1271	Delamare Paul	Bonville la Bigmarde	A	348	24/28 9 bre	id
1272	Hélie Alphonse	Bolleville	C	151	27 9 bre 12 x bre	14 x bre
1273	Delalondre Benoit	Les Loges	A	218	id	id
1274	Bersoult Alphonse	Blacqueville	B	152	28 9 bre 12 x bre	id
1275	Auquetil Léon	Berville en Cx	A	68	29 9 bre 12 x bre	id
1276	Collette Augustin	St Austrebertha	B	6	29 9 bre 12 x bre	id
1277	Guéret Albert	Motteville	A	117	29 9 bre 12 x bre	id
1278	Delacroix Emile	St Victor l'Abbaye	B	351	29 9 bre 12 x bre	id
1279	Baudouin Emile	Auppegard	B	Fobg B. 12	29 9 bre 2 x bre	2 x bre
1280	Rouget Charles	Raffetot	A	33	29 9 bre 12 x bre	id
1281	Lefèvre Justin	Brametot 1/2 Berville	A	722	id	id
1282	Loisel Félix	Brettenville	C	109	30 9 bre 12 x bre	3 x bre
1283	Leblond Ferdinand	Gueauville	B	124 P	31 9 bre 5 x bre	5 x bre
1284	Debris Louis	Gerville	"	17	109 bis 5 x bre	id

N°s D'ORDRE.	NOM ET PRÉNOMS DU DÉCLARANT.	COMMUNE OU A LIEU L'EXPLOITATION de la carrière.	SECTION cadastrale.	NUMÉROS DU CADASTRE.	DATE DE LA COMMUNICATION à la Préfecture.	DATE DE LA COMMUNICATION au service des Mines.
					1898	
1285	Fromentin Adolphe	Auvenville 1/2 Scie	C	3	2/5 x bre	6 x bre
1286	Gallier Farfad	Auppegard	C	Fobg A. 1	id	id
1287	Creullé Arsène fils	Bonnay	B	43	id	id
1288	Manon Louis	Couffrenille la Caille	A	42	3/9 bre 6 x bre	id
1289	Delacourt Jules	Hornille	D	27 C	3/6 x bre	id
1290	Carnoy et Choquet	Ferrieres	C	86	1/6 x bre	id
1291	Vve Delaune Denis	Gerponville	B	292	2/7 x bre	7 x bre
1292	Le Breton Marcel	Sanquerville	"	266	4/7 x bre	id
1293	Trevel	Sottenille 1/2 mer	B	101	2/9 bre 8 x bre	8 x bre
1294	Vve de Saux de Ceur	Ancretteville St Victor	A	154	1309 bre 8 x bre	id
1295	Beaudoin	Butot	A	80	5/9 x bre	9 x bre
1296	Crevel Ernest	Critot	B	158	6/9 x bre	id
1297	Mercier Ernest	Beaumais	B	368	7/9 x bre	id
1298	Jane Louis	Les Loges	C	551	4/9 x bre	id
1299	Timbert François	id	B	429	id	id
1300	Beuzeboc Jean	Bréauté	F	133	9/10 x bre	13 x bre
1301	Langlois Achille	Forges	"	3874 P	6/12 id	id
1302	Corruble Jules	Chef Hanneville	A	104 Fobg C. 2	2/9 bre 12 x bre	id
1303	Grandsire Ernest	id	B	103-109-110 Fobg B. 3	2/9 bre 12 x bre	id
1304	Noël (Théophile)	Bailly en Rivière	A	90 P 2	3/13 x bre	id
1305	Bertaville Jules	Calleville les 2 Eglises	B	114	id	id
1306	Mme de Boesmare	St Nicolas d'Aliermont	A	426	5/13 x bre	id
1307	Batel (Achille)	Offranville 1re 2e	.	128 185	10/14 x bre	14 x bre
1308	Letellier	Ambrumesnil	A	20	11/14 x bre	id
1309	Tranchepain Jean	Belmesnil	A	490-498	9/14 x bre	id
1310	Blondel François	Cheschet St Denis	B	Fobg C. 5	11/14 x bre	id
1311	Decultot et Sothuillier	Les Loges	B	811-812	8/14 x bre	id
1312	Frejer Louis	id	B	42	9/14 x bre	id
1313	Guerillon Etienne	Auffreville les champs	A	202	12/15 x bre	15 x bre
1314	Delfosse Clément	Ancretteville St Victor	C	143	11/15 x bre	id
1315	de la Charrière	Bénarville	A	285	11/15 x bre	id
1316	Rousset Emile	Estouteville-Ecalles	A	137	id	id
1317	Fouquet Ferdinand	Bocasse Valmartin	A	46	14/15 x bre	15 x bre
1318	Leblond	Freville	B	200	20 9 bre 15 x bre	id
1319	Mme Vve Dubost et M. Delattre	St Martin le Gaillard	Ti	186	13/16 x bre	id
1320	Louvet	St Quentin	A	344	14/16 x bre	id

Indice n° : 76036-044

Indice issu des archives - sans localisation précise (parcelle "napoléonienne")

Localisation

Département : 76 - Seine-Maritime

Commune : Auppegard

Repères locaux

Hameau/Lieu-dit : La Croix

Autre (route, chemin...) :

Coordonnées

Système :

Orig. report carto : *Cadastre Napo corrigé*

x :

y :

Précision :

Type de Report : *Parcelle*

Contexte

Geomorphologique : *Plateau*

Source(s) de l'information

Enrichissement du RICS initial :Ingetec / 1860/2 / octobre 2006

Archives (Cf. fiche(s) détaillée(s) page(s) suivante(s))

Départementales || Réf.: 2 mi 1432 / 8S21 | Section: A | Parcelle: 67 | || Date: 07/01/1898 |

Témoignages

Photo aérienne

Terrain

- ☐ Effondrement
- ☐ Affaissement-dépression
- ☐ Zone remblayée
- ☐ Puits
- ☐ Entrée à flanc de coteaux (cavage)
- ☐ Arbre isolé
- ☐ Autre :
- ☐ Aucun

Géométrie :

- ☐ Circulaire — Diamètre (m) # — Profondeur max (m) #
- ☐ Quelconque — Longueur min (m) # — Longueur max (m) #

Observations

Pas d'indice visible.

Origine probable de l'indice

Type

- ☐ Carrière souterraine
- ☐ Carrière à ciel ouvert
- ☑ Carrière type inconnu
- ☐ Karstique (Naturel)
- ☐ Indéterminé
- ☐ Puits à eau

Matière extraite

- ☐ Marne
- ☐ Pierre de taille
- ☐ Cailloux
- ☐ Argile
- ☐ Sable

Commentaires

Ingetec : Carrière souterraine ou à ciel ouvert.

Explor-e 2023 : léger recalage des limites de la parcelle napoléonienne suite a calage fin du cadastre ancien

Indice 76036-044 / Détail document d'archives anciennes

Origine du document	*Archives départementales*			
	Cote :	**2 mi 1432 / 8S21**		
Elements extraits	*Date du document :*	**07/01/1898**		
	Type ouvrage :	**Carrière**		
	Déclarant :	**Benoît Albert**		
	Locataire ou fermier :			
	Propriétaire :			
Elements de localisation	*Plan de localisation :*			*Echelle :*
	Lieu-dit :			
	Cadastre de référence :	**Napoléonien**		
	Référence parcellaire :	*Section :* **A**	*Parcelle :* **67**	*Polygone :* **C**
	Autre information :			
	Observations :	**Registre des déclarations d'ouverture de carrières // Numéro de déclaration : 981**		
Elements de dimensionnement déclarés	*Plan d'extension :*			*Echelle :*
	Caractéristiques puits :	*Profondeur*	*/ Diamètre*	*/ Maçonné*
	Volume exploité :			
	Nombre d'étage(s) :			
	Chambres(s) :			
	Observations :			

N°s D'ORDRE.	NOM ET PRÉNOMS DU DÉCLARANT.	COMMUNE OU A LIEU L'EXPLOITATION de la carrière.	SECTION cadastrale.	NUMÉROS DU CADASTRE.	DATE DE LA COMMUNICATION à la Préfecture.	DATE DE LA COMMUNICATION au service des Mines.
					1898	
964	Julien Hippolyte	Grémonville	B	157	29 x bis 1/4 Janvier	3 Janvier
965	Julien Hippolyte	do	B	168	do	do
966	Delfosse Clément	Sacquenville Ste Austreberthe	C	155	29 x bis 1/4 Janvier	4 Janvier
967	Lavenu Albert	Yquerville-Biville	C	192	31 x bis 1/4 Janvier	do
968	Carelan Louis	Benesville	C	15	28 x bis 1/4 Janvier	do
969	Vve Gillé	Ectot-les-Baons	A	1e	27 x bis 1/4 Janvier	do
970	Lemarchand Victor	Ste Colombe	A	100	25 x bis 1/4 Janvier	do
971	Vve Cordier	Ste Saëns	E	114	24 x bis 1/4 Janvier	do
			E	128		
			E	128		
			E	128		
2e mariage 972	Marette François	Bosc Mesnil	Stes Mares des Jumeaux	30 x bis 1/4 Janvier		do
973	Bazin Jules	Ste Nicolas de la Taille	B	206	do	do
2e mariage 974	Guyard Bernard	Yquebeuf		498-522	28 x bis 1/4 Janvier	do
975	Vve Bloudel Pierre	Jouchet Ste Suzanne	A	fol C. 13	31 x bis 1/4 Janvier	do
976	Hottot Henri	Auppegard	B	fol C. 54	29 x bis 1/4 Janvier	do
977	Engrand Henri	Colmesnil		129	24 x bis 1/4 Janvier	do
978	de Courcy	Ste Maclou de Folleville	D	57	30 x bis 1/4 Janvier	do
979	Gervais Paul	Criquebeuf	B	144	22 x bis 1/4 Janvier	5 Janvier
2e cidevant 980	Déhais Victorien	Ste Léonard	A	1368	31 x bis 1/4 Janvier	do
981	Benoit Albert	Auppegard	A	fol C. 67	3/4 Janvier	7 Janvier
982	Dubuc Pierre	Bramtot	A	440 bis	do	do
983	Mozzpis de Montault	Ectot l'Auberlac	A	42	18 x bis 1/4 Janvier	do
984	Leroy Albert	Roquille	C	20	2/4 Janvier	do
985	Bisel Pierre	Pleine Sève	A	372	8 Janvier	8 Janvier
986	Gonse Henry	Montivilliers		208	26 x bis 4 Janvier	do
987	de Belloy	Côtes			6/4 Janvier	do
988	Lebellier Jules	Montivilliers Cie	B	330	4/10 do	10 Janvier
989	Lefevre Charles	Berneres	A	376	10 Janvier	do
990	de Bryas et de Chézelles	Bourdeville	A	281	7 x bis 1/10 Janvier	do
991	Hte de Montaulde	Ste Léonard	A	846	7/10 Janvier	do
992	Lheureux Albert	Lammerville	Stes Mares	Fiquainville	4 Janvier	4 Janvier
993	Desforges Alberic	Carville-Motteville	A	147	9/11 Janvier	do
994	Duval Désiré	Ste Foy	D	30	5/11 do	do
995	Lemercier Alexandre	Routes	A	48	31 x bis 1/11 Janvier	do
996	Jacqueline Julien	Chil-Manneville	A	fol C. 50	3/11 Janvier	do

N°s D'ORDRE.	NOM ET PRÉNOMS DU DÉCLARANT.	COMMUNE OU A LIEU L'EXPLOITATION de la carrière.	SECTION cadastrale.	NUMÉROS DU CADASTRE.	DATE DE LA COMMUNICATION à la Préfecture.	DATE DE LA COMMUNICATION au service des Mines.
					1898	
997	Beaupreme Charles	Graimbouville Ht	A	241	8/12 Janvier	11 Janvier
998	Bellarie Alphonse	Ectot-les-Baons	D	155	8/12 do	12 do
999	Decorde Gustave	St Martin Osmonville	D	127	10/12 do	do
1000	Leroy Hippolyte	Courville-Yquebeuf	"	368	9/13 do	13 Janvier
1001	Kolson fils Lecœur	Butot (R)	C	42	9 x bis 13 Janvier	do
1002	Chêne Henri	Criquebeuf l'Esneval	A	fol 61	11/14 Janvier	14 Janvier
1003	Lefebvre Jules	Auberville-Manneville	B	97	16/14 do	14 Janvier
1004	Déhais Auguste	Ste Gilles de la Neuville	L	106-111	12/17 do	do
1005	Dupré	Fremanville Long	D	86	5/17 do	do
1006	Chevalier	Auberville	A	141	1/17 do	do
1007	Regnierville	Hattenville	"	190	6/17 do	do
1008	Vheureux Albert	Brachy	L	fol 342-343	24 x bis 17 Janvier	do
1009	Dupuis Sylvain	Courville-Yquebeuf	"	301	14/18 Janvier	18 Janvier
1010	Dufour Henri	Biville la Baignarde	A	62	do	do
1011	Delbourg Leonie	Ectot-les-Baons	B	208	15/19 do	do
1012	Lenoble Alfred	Ste Marie Laumont	D	302	16/19 do	19 Janvier
1013	Lefebvre	Beaumont	E	130	12/20 do	20 Janvier
1014	Dreant	Lintot (S)	"	123	16/20 do	do
1015	Larcheveque Elise	Beaunay	B	144	20 do	do
1016	Marly François	Dreuville	B	247	4/20 do	do
1017	Dehéraux Emile	Bourneville	Section d'Yquebeuf		10/20 do	do
1018	Saillard	Grémonville	B	124	17/22 do	22 Janvier
1019	Houel Origène	Bec-Roger-Brachy	C	253	13/22 do	do
1020	Juhel Raoul	Cottenard	C	20-22	13/22 do	do
1021	Benard Leopold	Cheuville aux Maillots	B	234	20 x bis 22 Janvier	do
1022	Lefebvre Pierre	Auppegard	C	fol B. 3	20/24 Janvier	24 Janvier
1023	Berthaud	Lintot	"	6	17/24 do	do
1024	Boitout	St Denis d'Aclon	A	257	19/24 do	do
1025	Doudement Pierre	Ste Nicolas de la Taille	A	244	20/24 do	do
1026	Richard Léger	La Gaillarde	A	249	19/24 do	do
1027	Rakel Jules	Beaumont	"	81	17/25 do	25 Janvier
1028	Gallier Louis Lefort	Auppegard	C	fol E. 73	24/25 do	do
1029	Vautier Emile fils	Yerville	C	245	21/25 do	do
1030	Vve Gillé	Ectot les Baons	A	1e	20/25 do	do
1031	Marquise de Croixmare	St Nicolas d'Aliermont	A	926	21/25 do	do
1032	Roger Alfred	Biville la Baignarde	A	229-230	20/25 do	do

Archive associée : AD-A

explor-e - contact@explor-e.fr - Tél : 02 35 95 14 85 Indice n° 76036-044 MAJ le 01/09/2024 Editon du : 20/12/2024 Page 3 / 3

Indice n° : 76036-045

Indice issu des archives - sans localisation précise (parcelle "napoléonienne")

Localisation

Département : 76 - Seine-Maritime

Commune : Auppegard

Repères locaux

Hameau/Lieu-dit : Les Mottes

Autre (route, chemin...) :

Coordonnées

Système :

Orig. report carto : *Report plan*

x :

y :

Précision :

Type de Report : *Parcelle*

Contexte

Geomorphologique : *Plateau*

Source(s) de l'information

Modification du RICS initial :Ingetec / 1860/2 / octobre 2006

Archives (Cf. fiche(s) détaillée(s) page(s) suivante(s))

Départementales || Réf.: 2 mi 1432 / 8S21 | Section: C | Parcelle: 40 bis | || Date: 03/01/1899 |

Témoignages

Photo aérienne

Terrain

- ☐ Effondrement
- ☐ Affaissement-dépression
- ☐ Zone remblayée
- ☐ Puits
- ☐ Entrée à flanc de coteaux (cavage)
- ☐ Arbre isolé
- ☐ Autre :
- ☐ Aucun

Géométrie :

- ☐ Circulaire — Diamètre (m) # — Profondeur max (m) #
- ☐ Quelconque — Longueur min (m) # — Longueur max (m) #

Observations

Pas d'indice visible.

Origine probable de l'indice

Type

- ☐ Carrière souterraine
- ☐ Carrière à ciel ouvert
- ☑ Carrière type inconnu
- ☐ Karstique (Naturel)
- ☐ Indéterminé
- ☐ Puits à eau

Matière extraite

- ☐ Marne
- ☐ Pierre de taille
- ☐ Cailloux
- ☐ Argile
- ☐ Sable

Commentaires

Ingetec : Carrière souterraine ou à ciel ouvert.

Explor-e 2022 : redéfinition des limites de l'indice suite au recalage fin du cadastre napoléonien

Indice 76036-045 / Détail document d'archives anciennes

Origine du document	*Archives départementales*			
	Cote : **2 mi 1432 / 8S21**			
Elements extraits	*Date du document :* **03/01/1899**			
	Type ouvrage : **Carrière**			
	Déclarant : **Borel Jules**			
	Locataire ou fermier :			
	Propriétaire :			
Elements de localisation	*Plan de localisation :*			*Echelle :*
	Lieu-dit :			
	Cadastre de référence : **Napoléonien**			
	Référence parcellaire : *Section :* **C**	*Parcelle :* **40 bis**		*Polygone :* **D**
	Autre information :			
	Observations : **Regiustre des déclarations d'ouvertures de carrière / Numéro de déclaration : 1365**			
Elements de dimensionnement déclarés	*Plan d'extension :*			*Echelle :*
	Caractéristiques puits : *Profondeur*	*/ Diamètre*	*/ Maçonné*	
	Volume exploité :			
	Nombre d'étage(s) :			
	Chambres(s) :			
	Observations :			

explor-e - contact@explor-e.fr - Tél : 02 35 95 14 85 Indice n° 76036-045 MAJ le 01/09/2024 Editon du : 20/12/2024 Page 3 / 3

Archive associée : AD-A

N°s D'ORDRE.	NOM ET PRÉNOMS DU DÉCLARANT.	COMMUNE OU A LIEU L'EXPLOITATION de la carrière.	SECTION cadastrale.	NUMÉROS DU CADASTRE.	DATE DE LA COMMUNICATION à la Préfecture.	DATE DE LA COMMUNICATION au service des Mines.
					1898	
1321	Lefebvre Emile	Bouville	A	22	15/17 x be	17 x be
1322	Mme Homo Nicolas	St Laurent en Cx	C	17	6/12 x be	30 /
1323	Hamias Jean	Catelier	"	170	11/17 x be	30 /
1324	Devaux Amable	Grandcamp	A	3	15/17 x be	30 /
1325	du Bard de Lemi	St Germain de Grand	"	"	13/19 x be	19 x be
1326	Auger Eugène	Yébleron	A	Lieu dit N°1	17/19 x be	30 /
1327	Capron Albert	Hermanville	A	Subg A 3	14/19 x be	30 /
1328	Boudet Henri	Offranville	A	328 340	30 /	30 /
1329	Mme Vve Lefebvre	Offranville	D	523 524 527	15/19 x be	30 /
1330	Calbrix Amédée	Sottenville s/mer	C	621	18/20 x be	20 x be
1331	Aston Julien	Eretville	B	45 à 46	11/20 x be	30 /
1332	Angiethil Joseph	Bréauté	A	61	15/20 x be	30 /
1333	Lefebvre Auguste	Hautot le Vatois	B	88	8/20 x be	30 /
1334	Legrand Alexandre	Arennemil	A	Subg B 3	15/20 x be	30 /
1335	Lecarpentier Ernest	30 /	B	Subg C 22	13/20 x be	30 /
1336	Jacard Pierre	Bracquetuit	B	54 55	27 Nov 20 x be	30 /
1337	Lepage	St Aignan s/Ry	B	44	20 x be	30 /
1338	Rydel V. B.	Bois d'Emchesse	A	106	11/20 x be	30 /
1339	Lengaigne Louis	La Chaussée	B	44	10/22 x be	22 x be
1340	Leclerc Louis	Ambrumesnil	A	6	18/22 x be	30 /
1341	Hedelin Jules	Augiens	A	13 Ter	15/22 x be	22 x be
1342	Caprons Seraphin	Bois Guirard St Adrien	B	33	15/20 x Cie	28 x Cie
1343	Roc Louis	Catelier	"	5	22 x Cie	— d° —
1344	Collen Jacques	Gueures	A	103 Sub A	19 x Cie	— d° —
1345	Bellamy Albert	St Arnoult	B	527	24/32 x Cie	d° —
1346	Dumontier Honoré	Bois Bordel	F	76	24 x Cie	— d° —
1347	Engrand	Offranville	"	269	17/19 x Cie	— d° —
1348	Lemaitre	— d° —	D	37	19/21 x Cie	— d° —
1349	Acard Romain	Bocasse Valmartin	C	202	20 x Cie	— d° —
1350	Engrand	St Aignan s/Ry	B	36	23/25 x Cie	d° —
1351	Lemarchand Emmanuel	Auppegard	B	Subg A 13	21/30 x be	30 x be
1352	Denoyer Alfred	Sottenville s/mer	D	424	24/30 x be	30 /
1353	Morel Augustin	Veris	A	212	24/30 x be	30 /
1354	Bénard Pierre	Auberemesnil Beaumont	A	242	30 /	30 /
1355	Alexandre Désiré	Envronville	B	Subg A 6	24/30 x be	30 /
1356	Lheureux Louis	Arennemil	C	Subg D 18	30 /	30 /

N°s D'ORDRE.	NOM ET PRÉNOMS DU DÉCLARANT.	COMMUNE OU A LIEU L'EXPLOITATION de la carrière.	SECTION cadastrale.	NUMÉROS DU CADASTRE.	DATE DE LA COMMUNICATION à la Préfecture.	DATE DE LA COMMUNICATION au service des Mines.
					1898	
1357	Leclerc	La Corbaigne	A	50	24/30 x be	30 x be
1358	Legeay Irénée	Hampuis	B	53	29 Nov 03	3 Janvier 1899
1359	Lesueur Henri	La Fauxfalaise	A	135	21 x be	30 /
1360	Vve Billet	Allouville Bellefosse	-	-	13 x be	30 /
1361	Baron François	Fontenelle	B	Subg C 12 et 1352	21 x be	30 /
1362	Segny Henri	Bois Guirard St Aignan	-	-	25 x be	30 /
1363	Chauvet Amédée	Yainville Barentin	A	21	28 x be	30 /
1364	Duvivier Louis	St Aubin le Cauf	A	4	30 x be	30 /
1365	Borel Jules	Auffay	C	Subg 2 45	31 x be	30 /
1366	Renault Narcisse	St Maclou de Folleville	A	107	30 x be	30 /
1367	Levage Henri	St Aubin Routot	A	206	30 x be	30 /
1368	de la Jannière	Anquetierville	-	29	28 x be	30 /
1369	Mangot	St Arnoult	A	405	27 x be	30 /
1370	Renault Edmond	Criquetot l'Esneval	B	149	31 x be	4 Janvier
1371	Letellier Jules	Montreuil en Cx	B	275	25 x be 1899	30 /
1372	Lucas Elie	Criquetot les Esplanes	B	175	2 Janvier	5 Janvier
1373	Alexandre	Bracquetuit	B	330 332	31 x be	6 30 /
1374	Halé Albert	Chil. Manneville	B	Subg A 4 et 5	26 x be	30 /
1375	Gard	Offranville	A	214 216	2 Janvier	30 /
1376	Dubosmesnil	30 /	A	913	3 27	30 /
1377	Godard Auguste	Jeux Maisons	C	36	25 x be	30 /
1378	Castevez	Criquetot la Cie	C	134	1/2 Janvier	4 Janvier
1379	Bullot Emile	Limésy Lieu dit	A	24	31 Décembre	6 30 /
1380	Grenet Ernest	Fresnay le Long	A	53	21 30 /	30 /
1381	Vve Gilles Hébert	Criquetot la Cie	A	135	31 30 /	30 /
1382	Gilles Louis	Ermenouville Bacqueville	B	30	2/3 Janvier	10 Janvier
1383	Leroy Eugène	Vauderville	-	1	2/3 30 /	30 /
1384	Geraller Louis	Criquetot l'Esneval	A	152	3/4 30 /	11 Janvier
1385	Larcher Jules	Ste Croix s/Buchy	C	85	10/11 30 /	30 /
1386	Devaux Désiré	Biville la Rivière	A	24	8 Décembre 1898	30 /
1387	Leriche Alphonse	Cideville	A	111	2/3 Janvier	10 Janvier
1388	Blondel François	Crasville la Rocquefort	C	54	2/3 30 /	30 /
1389	Etienble	Doudeauville	A	213	2/3 30 /	14 Janvier
1390	Alexandre Joseph	Darville la Rue	B	180	11/13 30 /	30 /
1391	Mis de Saix de Cour	Ancretteville St Victor	A	156	12 Décembre 13 Janvier	30 /
1392	Carelier Auguste	Hautot s/Aubes	Y	16	11/13 Janvier	30 /

Indice n° : 76036-046

Indice issu des archives - sans localisation précise (parcelle "napoléonienne")

Localisation

Département : 76 - Seine-Maritime

Commune : Auppegard

Repères locaux

Hameau/Lieu-dit : Les Mottes

Autre (route, chemin...) :

Coordonnées

Système :

Orig. report carto : *Cadastre Napo non corrigé*

x :

y :

Précision :

Type de Report : *Parcelle*

Contexte

Geomorphologique : *Plateau*

Source(s) de l'information

Modification du RICS initial :Ingetec / 1860/2 / octobre 2006

Archives (Cf. fiche(s) détaillée(s) page(s) suivante(s))

Départementales || Réf.: 2 mi 1432 / 8S21 | Section: C | Parcelle: 73 | || Date: 25/01/1898 |

Témoignages

Photo aérienne

Terrain

- ☐ Effondrement
- ☐ Affaissement-dépression
- ☐ Zone remblayée
- ☐ Puits
- ☐ Entrée à flanc de coteaux (cavage)
- ☐ Arbre isolé
- ☐ Autre :
- ☐ Aucun

Géométrie :

- ☐ Circulaire — Diamètre (m) # — Profondeur max (m) #
- ☐ Quelconque — Longueur min (m) # — Longueur max (m) #

Observations

Pas d'indice visible.

Origine probable de l'indice

Type

- ☐ Carrière souterraine
- ☐ Carrière à ciel ouvert
- ☑ Carrière type inconnu
- ☐ Karstique (Naturel)
- ☐ Indéterminé
- ☐ Puits à eau

Matière extraite

- ☐ Marne
- ☐ Pierre de taille
- ☐ Cailloux
- ☐ Argile
- ☐ Sable

Commentaires

Ingetec : Carrière souterraine ou à ciel ouvert. Présence de 2 autres déclarations d'exploitation, voire 3, sur cette parcelle (Cf. indices 76, 116 et 107). Présence probable de plusieurs carrières distinctes.

Explor-e 2023 : redéfinition des limites de l'indice suite au recalage fin du cadastre napoléonien

Indice 76036-046 / Détail document d'archives anciennes

Origine du document	*Archives départementales*			
	Cote :	**2 mi 1432 / 8S21**		
Elements extraits	*Date du document :*	**25/01/1898**		
	Type ouvrage :	**Carrière**		
	Déclarant :	**Galiest Louis**		
	Locataire ou fermier :			
	Propriétaire :			
Elements de localisation	*Plan de localisation :*			*Echelle :*
	Lieu-dit :			
	Cadastre de référence :	**Napoléonien**		
	Référence parcellaire :	*Section :* **C**	*Parcelle :* **73**	*Polygone :* **E**
	Autre information :			
	Observations :	**Registre des déclarations d'ouvertures de carrière / Numéro de déclaration : 1028**		
Elements de dimensionnement déclarés	*Plan d'extension :*			*Echelle :*
	Caractéristiques puits :	*Profondeur*	*/ Diamètre*	*/ Maçonné*
	Volume exploité :			
	Nombre d'étage(s) :			
	Chambres(s) :			
	Observations :			

N°s D'ORDRE.	NOM ET PRÉNOMS DU DÉCLARANT.	COMMUNE OU A LIEU L'EXPLOITATION de la carrière.	SECTION cadastrale.	NUMÉROS DU CADASTRE.	DATE DE LA COMMUNICATION à la Préfecture.	DATE DE LA COMMUNICATION au service des Mines.
					1898	
964	Julien Hippolyte	Grémonville	B	157	29 x bis 1/4 Janvier	3 Janvier
965	Julien Hippolyte	Id	B	168	Id	Id
966	Delfosse Clément	Lucretteville St Victor	C	155	29 x bis 1/4 Janvier	4 Janvier
967	Lavenu Albert	Yvreville-Biville	C	192	31 x bis 1/4 Janv.	Id
968	Carelan Louis	Benesville	C	15	28 x bis 1/4 Janvier	Id
969	Vve Gillé	Ectot-les-Baons	A	1e	27 x bis 1/4 Janv.	Id
970	Lemarchand Victor	Ste Colombe	A	100	25 x bis 1/4 Janv.	Id
971	Vve Cordier	Ste Saëns	E 114 E 128 E 128 E 128		24 x bis 1/4 Janv.	Id
972	Marette François	Bosc Mesnil	Chemin des Dunes	30 x bis 1/4 Janv.		Id
973	Bazin Jules	St Nicolas de la Taille	B	206	Id	Id
974	Guyard Bernard	Glicourt	-	498-522	28 x bis 1/4 Janv.	Id
975	Vve Bloudel Pierre	Jouchet St Timéry	A	fol C. 13	31 x bis 1/4 Janv.	Id
976	Hottot Henri	Auppegard	B	fol C. 54	29 x bis 1/4 Janv.	Id
977	Engrand Henri	Colmesnil	-	129	24 x bis 1/4 Janv.	Id
978	de Courcy	St Maclou de Folleville	D	57	30 x bis 1/4 Janv.	Id
979	Gervais Paul	Trevières	B	144	22 x bis 1/4 Janv.	5 Janvier
980	Dehais Victorien	St Léonard	A	1368	31 x bis 1/4 Janv.	Id
981	Benoit Albert	Auppegard	A	fol C. 67	3/4 Janvier	4 Janvier
982	Dubuc Pierre	Bramtot	A	440 bis	Id	Id
983	Mozpits de Montault	Ectot Vicquemare	A	42	18 x bis 1/4 Janv.	Id
984	Leroy Albert	Roqueville	C	20	2/4 Janvier	Id
985	Bisel Pierre	Pleine Sève	A	372	3 Janvier	3 Janvier
986	Gonse Henry	Houtteville	-	208	26 x bis 4 Janvier	Id
987	de Belloy	Côtes	-	-	6/4 Janvier	Id
988	Lebellier Jules	Contrexeville Cie	B	330	4/10 Id	10 Janvier
989	Vesprier Charles	Berneres	A	376	10 Janvier	Id
990	de Bryas et de Chézelles	Bourdeville	A	281	7 x bis 1/10 Janv.	Id
991	Hte de Beaulatte	St Léonard	A	846	7/10 Janvier	Id
992	Lheureux Albert	Lammerville	Chemin	Flamanville	4 Janvier	4 Janvier
993	Desforges Alberic	Carville-Motteville	A	147	9/11 Janvier	Id
994	Duval Désiré	Ste Foy	D	30	5/11 Id	Id
995	Lemercier Alexandre	Routes	A	48	31 x bis 1/11 Janv.	Id
996	Jacqueline Julien	Chil-Manneville	A	fol C. 50	3/11 Janvier	Id

N°s D'ORDRE.	NOM ET PRÉNOMS DU DÉCLARANT.	COMMUNE OU A LIEU L'EXPLOITATION de la carrière.	SECTION cadastrale.	NUMÉROS DU CADASTRE.	DATE DE LA COMMUNICATION à la Préfecture.	DATE DE LA COMMUNICATION au service des Mines.
					1898	
997	Beaupreme Charles	Grainville Ymf	A	241	8/12 Janvier	11 Janvier
998	Bellarie Alphonse	Estouteville-Ecalles	D	155	8/12 Id	12 Id
999	Decorde Gustave	St Martin Osmonville	D	127	10/12 Id	Id
1000	Leroy Hippolyte	Courville s/Eaque	-	368	9/13 Id	13 Janvier
1001	Kolson fils Lecœur	Butot (R)	C	42	9 x bis 13 Janv.	Id
1002	Chêne Henri	Criquetot l'Esneval	A	fol. C. 61	11/14 Janvier	14 Janvier
1003	Lefebvre Jules	Aubermesnil Bais	B	97	16/14 Id	14 Janvier
1004	Béhais Auguste	St Gilles de la Neuville	L	106-111	12/17 Id	Id
1005	Dupré	Fremanville Long	D	86	5/17 Id	Id
1006	Chevalier	Auzebosville	A	141	1/17 Id	Id
1007	Regnierville	Hattenville	-	190	6/17 Id	Id
1008	Vieuxeux Albert	Brachy	L	fol. 342-343	24 x bis 17 Janv.	Id
1009	Dupuis Sylvain	Courville s/Eaque	-	301	14/18 Janvier	18 Janvier
1010	Dufour Henri	Biville la Baignarde	A	62	Id	Id
1011	Delbourg Leonie	Lucretteville les Baons	B	208	15/19 Id	Id
1012	Lenoble Alfred	Notteville Smer	D	302	16/19 Id	19 Janvier
1013	Lefebvre	Heimpuis	E	130	12/20 Id	20 Janvier
1014	Dreant	Lintot (S)	-	123	16/20 Id	Id
1015	Larcheveque Pierre	Beaunay	B	144	20 Id	Id
1016	Marly François	Greneville	B	24	14/20 Id	Id
1017	Dehéraux Emile	Doudeauville	Section d'Yquainville		10/20 Id	Id
1018	Saillard	Grémonville	B	124	17/22 Id	22 Janvier
1019	Houel Origène	Bec Roger Buchy	C	253	13/22 Id	Id
1020	Juhel Raoul	Cottenard	C	20-22	13/22 Id	Id
1021	Benard Leopold	Cheuville aux Maillots	B	234	20 x bis 22 Janv.	Id
1022	Lefebvre Pierre	Auppegard	C	fol. B. 3	20/24 Janv.	24 Janvier
1023	Berthaud	Lintot	-	6	17/24 Id	Id
1024	Boitout	St Denis d'Aclon	A	257	19/24 Id	Id
1025	Doudement Pierre	St Nicolas de la Taille	A	244	20/24 Id	Id
1026	Richard Léger	La Gaillarde	A	249	19/24 Id	Id
1027	Rakel Jules	Heimpuis	-	81	17/25 Id	25 Janvier
1028	Gallier Louis Lorfait	Auppegard	C	fol. E. 73	21/25 Id	Id
1029	Vautier Emile fils	Yerville	C	245	21/25 Id	Id
1030	Vve Gillé	Ectot les Baons	A	1e	20/25 Id	Id
1031	Marquise de Croixmare	St Nicolas d'Aliermont	A	926	21/25 Id	Id
1032	Roger Alfred	Biville la Baignarde	A	229-230	20/25 Id	Id

Archive associée : AD-A
explor-e - contact@explor-e.fr - Tél : 02 35 95 14 85 Indice n° 76036-046 MAJ le 01/09/2024 Editon du : 20/12/2024 Page 3 / 3

Indice n° : 76036-047

Indice issu des archives - sans localisation précise (parcelle "napoléonienne")

Localisation

Département : 76 - Seine-Maritime

Commune : Auppegard

Repères locaux

Hameau/Lieu-dit : Le Colombier

Autre (route, chemin...) :

Coordonnées

Système :

Orig. report carto : *Report plan*

x :

y :

Précision :

Type de Report : *Parcelle*

Contexte

Geomorphologique : *Plateau*

Source(s) de l'information

Modification du RICS initial :Ingetec / 1860/2 / octobre 2006

Archives (Cf. fiche(s) détaillée(s) page(s) suivante(s))

Départementales || Réf.: 2 mi 1898 | Section: C | Parcelle: 7 | || Date: 06/12/1898 |

Témoignages

Photo aérienne

Terrain

- ☐ Effondrement
- ☐ Affaissement-dépression
- ☐ Zone remblayée
- ☐ Puits
- ☐ Entrée à flanc de coteaux (cavage)
- ☐ Arbre isolé
- ☐ Autre :
- ☐ Aucun

Géométrie :

- ☐ Circulaire — Diamètre (m) # — Profondeur max (m) #
- ☐ Quelconque — Longueur min (m) # — Longueur max (m) #

Observations

Origine probable de l'indice

Type

- ☐ Carrière souterraine
- ☐ Carrière à ciel ouvert
- ☑ Carrière type inconnu
- ☐ Karstique (Naturel)
- ☐ Indéterminé
- ☐ Puits à eau

Matière extraite

- ☐ Marne
- ☐ Pierre de taille
- ☐ Cailloux
- ☐ Argile
- ☐ Sable

Commentaires

Ingetec : Carrière souterraine ou à ciel ouvert. Déclaration d'exploitation sur parcelle ayant déjà fait l'objet d'une déclaration en 1890. Présence de 2 exploitations distinctes très probables.

Explor-e 2023 : cf. ICS026 // redéfinition des limites de l'indice suite au recalage fin du cadastre napoléonien

Indice 76036-047 / Détail document d'archives anciennes

Origine du document	*Archives départementales*			
	Cote : **2 mi 1898**			
Elements extraits	*Date du document :* **06/12/1898**			
	Type ouvrage : **Carrière**			
	Déclarant :			
	Locataire ou fermier :			
	Propriétaire :			
Elements de localisation	*Plan de localisation :*			*Echelle :*
	Lieu-dit :			
	Cadastre de référence : **Napoléonien**			
	Référence parcellaire : *Section :* **C**	*Parcelle :* **7**		*Polygone :* **F**
	Autre information :			
	Observations : **Registre des déclarations d'ouvertures de carrière / Numéro de déclaration : 1286**			
Elements de dimensionnement déclarés	*Plan d'extension :*			*Echelle :*
	Caractéristiques puits : *Profondeur*	*/ Diamètre*	*/ Maçonné*	
	Volume exploité :			
	Nombre d'étage(s) :			
	Chambres(s) :			
	Observations :			

explor-e - contact@explor-e.fr - Tél : 02 35 95 14 85 Indice n° 76036-047 MAJ le 01/09/2024 Editon du : 20/12/2024 Page 3 / 3

Archive associée : AD-A

N°s D'ORDRE.	NOM ET PRÉNOMS DU DÉCLARANT.	COMMUNE OU A LIEU L'EXPLOITATION de la carrière.	SECTION cadastrale.	NUMÉROS DU CADASTRE.	DATE DE LA COMMUNICATION à la Préfecture.	DATE DE LA COMMUNICATION au service des Mines.
					1848	
1249	Simon Auguste	Hugleville-en-Cx	A	107 bis	12/21 9 bre	21 9 bre
1250	Martin Auguste	St Gilles de la Neuville	"	118	17/21 9 bre	id
1251	Démarais Lambert	Queuires	B	Fobg C. 19	18/22 9 bre	22 9 bre
1252	Ouvry Casimir fils	St Jacques-en-Caux	B	Fobg C. 36	14/22 id	id
1253	Guerrand Ernest	Fongueusemare	B	6	17/22 id	id
1254	Caumont Albert	St Laurent de Brèvedent	A	237	18/22 id	id
1255	Cuvrel Victor	Brametot	A	352 bis	id	id
1256	Picard Henri	Normanville	B	60	15/22 id	id
1257	Amouret Gustave	Bosc-Mesnil	B	244	16/22 id	id
1258	Cantarel Louis	Raffetot	B	11	15/22 id	id
1259	Colette	Lucy	.	.	15/23 id	23 9 bre
1260	Leroy A.	Rouxmesnil Bouteilles	B	47 bis	8/23 id	id
1261	Blaquerest Louis	Bennetot	A	1	12/23 id	id
1262	Bochet Prosper	Critot	B	162	20/23 id	id
1263	Devaux Maxime	Veauville	B	3	22/24 id	24 9 bre
1264	Neufville Léon	St Aubin de Bocquenay	A	334	1/24 id	id
1265	Aymard Artus	St Jacques-en-Caux	A	112	238 bre 24 9 bre	id
1266	Eustache Edmond	Cauville s/Mer	A	130	22/25 9 bre	25 9 bre
1267	Cuvry Edmond	Roville	B	8	25 bis/25 9 bre	25 9 bre
1268	Cne de Sotteville les Rouen	Sotteville les Rouen	B	648	13/28 9 bre	28 9 bre
1269	Huby Jules	Ecretteville les Baons	.	.	24/28 9 bre	id
1270	Foullaux Charles	St Aubin s/Scie	B	354-354 bis	17/28 9 bre	id
1271	Delamare Paul	Bouille la Bataille	A	348	24/28 9 bre	id
1272	Hélie Alphonse	Bolbec	C	151	27 9 bre 12 x bre	14 x bre
1273	Delalondre Benoit	Les Loges	A	218	id	id
1274	Bersoult Alphonse	Blacqueville	B	152	28 9 bre 12 x bre	id
1275	Anquetil Léon	Berville en Cx	A	58	29 9 bre 12 x bre	id
1276	Collette Augustin	St Austrebertha	B	6	29 9 bre 12 x bre	id
1277	Guéret Albert	Motteville	A	117	29 9 bre 12 x bre	id
1278	Delacroix Emile	St Victor l'Abbaye	B	351	29 9 bre 12 x bre	id
1279	Baudouin Emile	Anppeyars	B	Fobg B. 12	29 9 bre 2 x bre	2 x bre
1280	Rouget Charles	Raffetot	A	33	29 9 bre 12 x bre	id
1281	Lefèvre Justin	Criquetot s/Ouville	A	422	id	id
1282	Loisel Félix	Bretteville	C	109	30 9 bre 12 x bre	3 x bre
1283	Leblond Ferdinand	Yvecrenville	B	124 bis	31 9 bre 5 x bre	5 x bre
1284	Debris Louis	Gerville	"	17	109 bis 5 x bre	id

N°s D'ORDRE.	NOM ET PRÉNOMS DU DÉCLARANT.	COMMUNE OU A LIEU L'EXPLOITATION de la carrière.	SECTION cadastrale.	NUMÉROS DU CADASTRE.	DATE DE LA COMMUNICATION à la Préfecture.	DATE DE LA COMMUNICATION au service des Mines.
					1848	
1285	Fromentin Adolphe	Auvergville s/Scie	C	3	2/5 x bre	6 x bre
1286	Gallier Farfad	Anppegard	C	Fobg A. 1	id	id
1287	Crevel Auguste fils	Bonnay	B	43	id	id
1288	Manon Louis	Couffrenville la Cable	A	42	3/9 bre 6 x bre	id
1289	Delacourt Jules	Hornville	D	27 C	3/6 x bre	id
1290	Carnoy et Choquet	Ferrières	C	86	1/6 x bre	id
1291	Vve Delaune Denis	Gerponville	B	292	3/7 x bre	7 x bre
1292	Le Breton Marcel	Canquerville	"	266	4/7 x bre	id
1293	Crevel	Sotteville s/Mer	B	101	2/9 bre 8 x bre	8 x bre
1294	Mme de Saux de Ceur	Ancretteville St Victor	A	154	1306 bre 8 x bre	id
1295	Beaudoin	Butot	A	80	5/9 x bre	9 x bre
1296	Crevel Pierre	Critot	B	158	6/9 x bre	id
1297	Mercier Ernest	Beaumont	B	368	7/9 x bre	id
1298	Jane Louis	Les Loges	C	551	4/9 x bre	id
1299	Limbert François	id	B	420	id	id
1300	Beuzeboc Jean	Bréauté	F	133	9/10 x bre	13 x bre
1301	Langlois Achille	Forges	"	3874	6/12 id	id
1302	Corruble Jules	Chef Hanneville	A	104 Fobg C.	2/9 bre 12 x bre	id
1303	Grandsire Ernest	id	B	103-109-110 Fobg B.	2/9 bre 12 x bre	id
1304	Noël (Théophile)	Bailly en Rivière	A	90 P	3/13 x bre	id
1305	Bertaville Jules	Calleville les 2 Eglises	B	114	id	id
1306	Mme de Coesmare	St Nicolas d'Aliermont	A	426	5/13 x bre	id
1307	Batel (Achille)	Offranville 1re 2e	.	128 185	10/14 x bre	14 x bre
1308	Letellier	Ambrumesnil	A	20	11/14 x bre	id
1309	Tranchepain Jean	Belmesnil	A	490-498	9/14 x bre	id
1310	Blondel François	Cheschet St Denis	B	Fobg C. 5	11/14 x bre	id
1311	Decultot et Sotteville	Les Loges	B	811-812	8/14 x bre	id
1312	Frejer Louis	id	B	42	9/14 x bre	id
1313	Guerillon Etienne	Auppeville les Rouen	A	202	12/10 x bre	15 x bre
1314	Delfosse Clément	Ancretteville St Victor	C	143	11/10 x bre	id
1315	de la Charrière	Bénarville	A	285	11/10 x bre	id
1316	Rousset Emile	Estouteville-Ecalles	A	137	id	id
1317	Fouquet Ferdinand	Bocasse Valmartin	A	46	14/16 x bre	16 x bre
1318	Leblond	Freville	B	290	20/16 bre 16 x bre	id
1319	Mme Vve Dubost et M. Delattre	St Martin le Gaillard	F	186	13/16 x bre	id
1320	Louvet	St Quentin	A	344	14/16 x bre	id

Indice n° : 76036-048

Indice issu des archives - sans localisation précise (parcelle "napoléonienne")

Localisation

Département : 76 - Seine-Maritime

Commune : Auppegard

Repères locaux

Hameau/Lieu-dit : Les Mottes

Autre (route, chemin...) :

Coordonnées

Système :

Orig. report carto : *Cadastre Napo non corrigé*

x :

y :

Précision :

Type de Report : *Parcelle*

Contexte

Geomorphologique : *Plateau*

Source(s) de l'information

Enrichissement du RICS initial :Ingetec / 1860/2 / octobre 2006

Archives (Cf. fiche(s) détaillée(s) page(s) suivante(s))

Départementales || Réf.: 2 mi 1432 | Section: C | Parcelle: 3 | || Date: 24/1/1898 |

Témoignages

Photo aérienne

Terrain

- ☐ Effondrement
- ☐ Affaissement-dépression
- ☐ Zone remblayée
- ☐ Puits
- ☐ Entrée à flanc de coteaux (cavage)
- ☐ Arbre isolé
- ☐ Autre :
- ☐ Aucun

Géométrie :

- ☐ Circulaire — Diamètre (m) # — Profondeur max (m) #
- ☐ Quelconque — Longueur min (m) # — Longueur max (m) #

Observations

Pas d'indice visible.

Origine probable de l'indice

Type

- ☐ Carrière souterraine
- ☐ Carrière à ciel ouvert
- ☑ Carrière type inconnu
- ☐ Karstique (Naturel)
- ☐ Indéterminé
- ☐ Puits à eau

Matière extraite

- ☐ Marne
- ☐ Pierre de taille
- ☐ Cailloux
- ☐ Argile
- ☐ Sable

Commentaires

Ingetec : Carrière souterraine ou à ciel ouvert.

Indice 76036-048 / Détail document d'archives anciennes

Origine du document	*Archives départementales*			
	Cote : **2 mi 1432**			
Elements extraits	*Date du document :* **24/1/1898**			
	Type ouvrage : **Carrière**			
	Déclarant : **Lefebvre Pierre**			
	Locataire ou fermier :			
	Propriétaire :			
Elements de localisation	*Plan de localisation :*			*Echelle :*
	Lieu-dit :			
	Cadastre de référence : **Napoléonien**			
	Référence parcellaire : *Section :* **C**	*Parcelle :* **3**		*Polygone :* **E**
	Autre information :			
	Observations : **Registre des déclarations d'ouvertures de carrière / Numéro de déclaration : 1022**			
Elements de dimensionnement déclarés	*Plan d'extension :*			*Echelle :*
	Caractéristiques puits : *Profondeur*	*/ Diamètre*	*/ Maçonné*	
	Volume exploité :			
	Nombre d'étage(s) :			
	Chambres(s) :			
	Observations :			

N°s D'ORDRE.	NOM ET PRÉNOMS DU DÉCLARANT.	COMMUNE OU A LIEU L'EXPLOITATION de la carrière.	SECTION cadastrale.	NUMÉROS DU CADASTRE.	DATE DE LA COMMUNICATION à la Préfecture.	DATE DE LA COMMUNICATION au service des Mines.
					1898	
964	Julien Hippolyte	Grémonville	B	157	29 x bre / 3 Janvier	3 Janvier
965	Julien Hippolyte	Id	B	168	Id	Id
966	Delfosse Clément	Lucretteville St Victor	C	155	29 x bre / 4 Janvier	4 Janvier
967	Lavenu Albert	Yvreville-Biville	C	192	31 x bre / 4 Janv.	Id
968	Carelan Louis	Benesville	C	15	28 x bre / 4 Janvier	Id
969	Vve Gillé	Ectot-les-Baons	A	1e	27 x bre / 4 Janv.	Id
970	Lemarchand Victor	Ste Colombe	A	100	25 x bre / 4 Janv.	Id
971	Vve Cordier	Ste Saëns	E	114	24 x bre / 4 Janv.	Id
			E	128		
			E	128		
			E	128		
2e mutation 972	Marette François	Bosc Mesnil	Stes Mares des Jurés	30 x bre / 4 Janv.		Id
973	Bazin Jules	St Nicolas de la Taille	B	206	Id	Id
2e mutation 974	Guyard Bernard	Gueicourt	.	498-522	28 x bre / 4 Janv.	Id
975	Vve Bloudel Pierre	Jouchet St Timéry	A	fol C. 13	31 x bre / 4 Janv.	Id
976	Hottot Henri	Auppegard	B	fol C. 54	29 x bre / 4 Janv.	Id
977	Engrand Henri	Colmesnil	.	129	24 x bre / 4 Janv.	Id
978	de Courcy	St Maclou de Folleville	D	57	30 x bre / 4 Janv.	Id
979	Gervais Paul	Trevières	B	144	22 x bre / 5 Janv.	5 Janvier
2e cidevant 980	Déhais Victorien	St Léonard	A	1368	31 x bre / 5 Janv.	Id
981	Benoit Albert	Auppegard	A	fol C. 67	3/4 Janvier	4 Janvier
982	Dubuc Pierre	Bramétot	A	440 bis	Id	Id
983	Mozpits de Montcault	Sretot Vicquemare	A	42	18 x bre / 4 Janv.	Id
984	Leroy Albert	Roquille	C	20	2/4 Janvier	Id
985	Bürel Pierre	Veine Sève	A	372	3 Janvier	3 Janvier
986	Gonse Henry	Montteville	.	208	26 x bre / 4 Janvier	Id
987	de Belloy	Côtes	.	.	6/4 Janvier	Id
988	Lebellier Jules	Montreuil en Cx	B	330	4/10 Id	10 Janvier
989	Vesprier Charles	Berneres	A	376	10 Janvier	Id
990	de Bryas et de Chézelles	Bourdeville	A	281	7 x bre / 10 Janv.	Id
991	Hte de Montaulotte	St Léonard	A	846	7/10 Janvier	Id
992	Lheureux Albert	Lammerville	Stes Mares	Flamanville	4 Janvier	4 Janvier
993	Desforges Alberic	Carville-Motteville	A	147	9/11 Janvier	Id
994	Duval Désiré	Ste Foy	D	30	5/11 Id	Id
995	Lemercier Alexandre	Routes	A	48	31 x bre / 1/11 Janv.	Id
996	Jacqueline Julien	Chil-Manneville	A	fol C. 50	3/11 Janvier	Id

N°s D'ORDRE.	NOM ET PRÉNOMS DU DÉCLARANT.	COMMUNE OU A LIEU L'EXPLOITATION de la carrière.	SECTION cadastrale.	NUMÉROS DU CADASTRE.	DATE DE LA COMMUNICATION à la Préfecture.	DATE DE LA COMMUNICATION au service des Mines.
					1898	
997	Beaupreme Charles	Graimbville Ht	A	241	8/12 Janvier	11 Janvier
998	Bellarie Alphonse	Estouteville-Ecalles	D	155	8/12 Id	12 Id
999	Decorde Gustave	St Martin Ommoy	D	127	10/12 Id	Id
1000	Leroy Hippolyte	Courville Hogues	"	368	9/13 Id	13 Janvier
1001	Hotot fils Lecœur	Butot (R)	C	42	9 x bre / 13 Janv.	Id
1002	Chêne Henri	Criquetot l'Esneval	A	fol. C. 61	11/14 Janvier	14 Janvier
1003	Lefebvre Jules	Subermesnil Bais	B	97	10/14 Id	14 Janvier
1004	Déhais Auguste	St Gilles de la Neuville	L	106-111	12/17 Id	Id
1005	Dupré	Fremanville Long	D	86	5/17 Id	Id
1006	Chevalier	Lucs aux Marais	A	141	1/17 Id	Id
1007	Regnierville	Hattenville	"	190	6/17 Id	Id
1008	Vieuxeux Albert	Bracby	L	fol. gle B 42 43	14 x bre / 17 Janv.	Id
1009	Dupuis Sylvain	Courville Hogues	"	301	14/18 Janvier	18 Janvier
1010	Dufour Henri	Biville la Baignarde	A	62	Id	Id
1011	Delbourg Leonie	Lucretteville les Baons	B	208	15/19 Id	Id
1012	Lenoble Alfred	Notteville Smet	D	302	16/19 Id	19 Janvier
1013	Lefebvre	Heimpuis	E	130	12/20 Id	20 Janvier
1014	Dreant	Limbot (L)	"	123	16/20 Id	Id
1015	Larcheveque Elise	Beaunay	B	144	20 Id	Id
1016	Marly François	Dreuville	B	24	14/20 Id	Id
1017	Dehéraux Emile	Doudeauville	Section d'Hauville		19/20 Id	Id
1018	Saillard	Grémonville	B	124	17/22 Id	22 Janvier
1019	Houel Origène	Bec Roger Buchy	C	253	13/22 Id	Id
1020	Juhel Raoul	Cottenard	C	20-22	13/22 Id	Id
1021	Benard Leopold	Cheuville aux Maillots	B	234	20 x bre / 22 Id	Id
1022	Lefebvre Pierre	Auppegard	C	fol. gle B. 3	20/24 Janv.	24 Janvier
1023	Berthaud	Limbot	"	6	17/24 Id	Id
1024	Boitout	St Denis d'Aclon	A	257	19/24 Id	Id
1025	Doudement Pierre	St Nicolas de la Taille	A	244	20/24 Id	Id
1026	Richard Léger	La Gaillarde	A	249	19/24 Id	Id
1027	Rakel Jules	Heimpuis	"	81	17/25 Id	25 Janvier
1028	Gallier Louis Lefort	Auppegard	C	fol. gle E 73	21/25 Id	Id
1029	Vautier Emile fils	Yerville	C	245	21/25 Id	Id
1030	Vve Gillé	Ectot les Baons	A	1e	20/25 Id	Id
1031	Marquise de Croixmare	St Nicolas d'Aliermont	A	926	21/25 Id	Id
1032	Roger Alfred	Biville la Baignarde	A	229-230	20/25 Id	Id

Archive associée : AD-A

explor-e - contact@explor-e.fr - Tél : 02 35 95 14 85 Indice n° 76036-048 MAJ le 01/09/2024 Editon du : 20/12/2024 Page 3 / 3

Indice n° : 76036-049

Indice issu des archives - sans localisation précise (parcelle "napoléonienne")

Localisation

Département : 76 - Seine-Maritime

Commune : Auppegard

Repères locaux

Hameau/Lieu-dit : Les Tourelles

Autre (route, chemin...) :

Coordonnées

Système :

Orig. report carto : *Cadastre Napo corrigé*

x :

y :

Précision :

Type de Report : *Parcelle*

Contexte

Geomorphologique : *Plateau*

Source(s) de l'information

Modification du RICS initial :Ingetec / 1860/2 / octobre 2006

Archives (Cf. fiche(s) détaillée(s) page(s) suivante(s))

Départementales || Réf.: 2 mi 1432 / 8S21 | Section: B | Parcelle: 13 | || Date: 30/12/1898 |
Récentes || Auteur: Explor-e | Réf.: Rapport 76036-27 | | Date: 10/01/2022 |
Récentes || Auteur: Explor-e | Réf.: Rapport 76036-17 | | Date: 12/12/2018 |
Récentes || Auteur: Mairie | Réf.: Relevé de décision | | Date: 03/05/2019 |
Récentes || Auteur: DDTM | Réf.: Courrier | | Date: 01/02/2019 |

Témoignages

Photo aérienne

Terrain

- ☐ Effondrement
- ☐ Affaissement-dépression
- ☐ Zone remblayée
- ☐ Puits
- ☐ Entrée à flanc de coteaux (cavage)
- ☐ Arbre isolé
- ☐ Autre :
- ☐ Aucun

Géométrie :

- ☐ Circulaire — Diamètre (m) # — Profondeur max (m) #
- ☐ Quelconque — Longueur min (m) # — Longueur max (m) #

Observations

Pas d'indice visible. Parcelle urbanisée en partie.

Origine probable de l'indice

Type

- ☐ Carrière souterraine
- ☐ Carrière à ciel ouvert
- ☑ Carrière type inconnu
- ☐ Karstique (Naturel)
- ☐ Indéterminé
- ☐ Puits à eau

Matière extraite

- ☐ Marne
- ☐ Pierre de taille
- ☐ Cailloux
- ☐ Argile
- ☐ Sable

Commentaires

Ingetec : Carrière souterraine ou à ciel ouvert.

Explor-e 20232 : léger recalage des limites de la parcelle

Périmètre aménagé localement suite à investigations

Indice 76036-049 / Détail document d'archives récentes

Origine du document	*Auteur :*	**DDTM**
	Référence :	**Courrier**
	Date :	**01/02/2019**
Informations extraites	**Avis suite réalisation de sondages destructifs au droit de la parcelle AC 218 en vue d'aménager les périmètres de sécurité des indices 40 et 49. // L'étude explor-e étant conforme à nos préconisations, vous pouvez suivre les conclusions de leur rapport (version A du 12 dicembre 2018) et modifier les périmètres de risques associes aux indices 40 et 49 comme proposé. ... c'est le maire qui a en charge la prévention des risques sur sa commune. Aussi, lorsqu'un bureau d'études propose la réduction d'un périmètre de sécurité ou la levée d'un indice de cavité souterraine, il appartient au maire de prendre la décision finale.**	
Elements de localisation	*Plan de localisation :*	*Echelle :*
	Lieu-dit :	
	Autre information :	
Elements de dimensionnement	*Plan d'extension :*	*Echelle :*
Remarques		

Indice 76036-049 / Détail document d'archives récentes

Origine du document	*Auteur :*	**Explor-e**
	Référence :	**Rapport 76036-27**
	Date :	**10/01/2022**
Informations extraites	**Vérification de l'absence de vides au droit d'un projet de construction - ICS40 & 49 // Réalsation de 17 sondages destructifs // Aucune anomalie (vide, fontis...) liée à la présence d'une ancienne cavité souterraine d'origine anthropique ou naturelle n'a été mise en évidence lors de la réalisation de ces sondages. // Au vu du résultat de ces investigations, nous proposons à la commune d'Auppegard et à la DDTM 76, l'aménagement local des périmètres de sécurité liés aux ICS40&49, au droit du projet de construction.**	
Elements de localisation	*Plan de localisation :*	*Echelle :*
	Lieu-dit :	
	Autre information :	
Elements de dimensionnement	*Plan d'extension :*	*Echelle :*
Remarques		

Indice 76036-049 / Détail document d'archives anciennes

Origine du document

Archives départementales

Cote : **2 mi 1432 / 8S21**

Elements extraits

Date du document : **30/12/1898**
Type ouvrage : **Carrière**
Déclarant : **Lemarchand Emmanuel**
Locataire ou fermier :
Propriétaire :

Elements de localisation

Plan de localisation : *Echelle :*
Lieu-dit :
Cadastre de référence : **Napoléonien**
Référence parcellaire : *Section :* **B** *Parcelle :* **13** *Polygone :* **C**
Autre information :
Observations : **Registre des déclarations d'ouvertures de carrière / Numéro de déclaration : 1351**

Elements de dimensionnement déclarés

Plan d'extension : *Echelle :*
Caractéristiques puits : *Profondeur* */ Diamètre* */ Maçonné*
Volume exploité :
Nombre d'étage(s) :
Chambres(s) :
Observations :

Indice 76036-049 / Détail document d'archives récentes

Origine du document

Auteur : **Explor-e**
Référence : **Rapport 76036-17**
Date : **12/12/2018**

Informations extraites

Aménagement local des périmètres de sécurité des ICS 76036-40 et 49 (Mme Autin) // le programme de reconnaissance mis en œuvre a compris la réalisation de 21 sondages destructifs / Aucune anomalie (vide, fontis) liée à la présence d'une ancienne cavité souterraine d'origine anthropique ou naturelle n'a été mise en évidence lors de la réalisation de ces sondages. // Au vu du résultat de ces Investigations, nous proposons l'aménagement local des périmètres de sécurité fiés aux Indices 76036-40 et 76036-49

Elements de localisation

Plan de localisation : *Echelle :*
Lieu-dit :
Autre information :

Elements de dimensionnement

Plan d'extension : *Echelle :*

Remarques

Indice 76036-049 / Détail document d'archives récentes

Origine du document

Auteur : **Mairie**
Référence : **Relevé de décision**
Date : **03/05/2019**

Informations extraites

Validation de la modification des périmètres des ICS040 et 049

Elements de localisation

Plan de localisation : *Echelle :*
Lieu-dit :
Autre information :

Elements de dimensionnement

Plan d'extension : *Echelle :*

Remarques

explor-e - contact@explor-e.fr - Tél : 02 35 95 14 85 Indice n° 76036-049 MAJ le 01/09/2024 Editon du : 20/12/2024 Page 4 / 126

Archive associée : AD-A

N°s D'ORDRE.	NOM ET PRÉNOMS DU DÉCLARANT.	COMMUNE OU A LIEU L'EXPLOITATION de la carrière.	SECTION cadastrale.	NUMÉROS DU CADASTRE.	DATE DE LA COMMUNICATION à la Préfecture.	DATE DE LA COMMUNICATION au service des Mines.
					1898	
1321	Lefebvre Emile	Bouville	A	22	15/17 x be	17 x be
1322	Mme Homo Nicolas	St Laurent en Cx	C	17	6/12 x be	30 /
1323	Hamias Jean	Catelier	"	170	11/17 x be	30 /
1324	Devaux Armable	Grandcamp	A	3	15/17 x be	30 /
1325	du Bard de Lemi	St Germain de Grand	"	"	12/19 x be	19 x be
1326	Auger Lucien	Yebleron	A	Lieu dit N°1	17/19 x be	30 /
1327	Capron Albert	Hermanville	A	Subg A 3	14/19 x be	30 /
1328	Boudet Henri	Offranville	A	328 340	30 /	30 /
1329	Mme Vve Lefebvre	Offranville	D	523 524 527	15/19 x be	30 /
1330	Calbrix Amédée	Sottenville sur mer	C	621	18/20 x be	20 x be
1331	Aston Julien	Eretville	B	45 et 46	11/20 x be	30 /
1332	Angiethil Joseph	Bréauté	A	61	15/20 x be	30 /
1333	Lefebvre Auguste	Hautot le Vatois	B	88	8/20 x be	30 /
1334	Legrand Alexandre	Arennemil	A	Subg B 3	15/20 x be	30 /
1335	Lecarpentier Ernest	30 /	B	Subg C 22	13/20 x be	30 /
1336	Jacard Pierre	Bracquetuit	B	54 55	27 Nov 20 x be	30 /
1337	Lepage	St Aignan s/Ry	B	44	20 x be	30 /
1338	Rydel V. B.	Bois d'Emchouse	A	106	11/20 x be	30 /
1339	Lengaigne Louis	La Chaussée	B	44	10/22 x be	22 x be
1340	Leclerc Louis	Ambrumesnil	A	6	18/22 x be	30 /
1341	Hedelin Jules	Augiens	A	13 Ter	15/22 x be	22 x be
1342	Caprons Seraphin	Bois Guirard St Adrien	B	33	15/20 x Cie	28 x Cie
1343	Roc Louis	Catelier	"	5	22 x Cie	— d° —
1344	Collen Jacques	Gueures	A	103 Sub A	19 x Cie	— d° —
1345	Bellamy Albert	St Arnoult	B	527	24/32 x Cie	— d° —
1346	Dumontier Honoré	Bois Bordel	F	76	24 x Cie	— d° —
1347	Engrand	Offranville	"	269	19/29 x Cie	— d° —
1348	Lemaitre	— d° —	D	37	29/31 x Cie	— d° —
1349	Acart Romain	Bocasse Valmartin	C	202	20 x Cie	— d° —
1350	Engrand	St Aignan s/Ry	B	36	22/25 x Cie	— d° —
1351	Lemarchand Emmanuel	Auppegard	B	Subg A 13	21/30 x be	30 x be
1352	Denoyer Alfred	Sottenville sur mer	D	424	24/30 x be	30 /
1353	Morel Augustin	Veris	A	212	24/30 x be	30 /
1354	Bénard Pierre	Aubermesnil Beaumont	A	242	30 /	30 /
1355	Alexandre Désiré	Envronville	B	Subg A 6	24/30 x be	30 /
1356	Lheureux Louis	Arennemil	C	Subg D 18	30 /	30 /

N°s D'ORDRE.	NOM ET PRÉNOMS DU DÉCLARANT.	COMMUNE OU A LIEU L'EXPLOITATION de la carrière.	SECTION cadastrale.	NUMÉROS DU CADASTRE.	DATE DE LA COMMUNICATION à la Préfecture.	DATE DE LA COMMUNICATION au service des Mines.
					1898	
1357	Leclerc	La Corbaigne	A	50	24/30 x be	30 x be
1358	Legeay Irénée	Hampuis	B	53	29 Nov 03	3 Janvier 1899
1359	Lesueur Henri	La Fauxbaterie	A	135	21 x be	30 /
1360	Vve Billet	Allouville Bellefosse	-	-	13 x be	30 /
1361	Baron François	Fontenelle	B	Subg C 12 et 13	21 x be	30 /
1362	Jegu Henri	Bois Guirard St Aignan	-	-	25 x be	30 /
1363	Chauvet Amédée	Yainville Barentin	A	21	28 x be	30 /
1364	Duvivier Louis	St Aubin le Cauf	A	4	30 x be	30 /
1365	Borel Jules	Auffay	C	Subg 2 45	31 x be	30 /
1366	Renault Narcisse	St Maclou de Folleville	A	107	30 x be	30 /
1367	Levage Henri	St Aubin Routot	A	206	30 x be	30 /
1368	de la Jannière	Anquetierville	-	29	28 x be	30 /
1369	Mangot	St Arnoult	A	405	27 x be	30 /
1370	Renault Edmond	Criquetot l'Esneval	B	149	31 x be	4 Janvier
1371	Letellier Jules	Montreuil en Cx	B	375	25 x be 1899	30 /
1372	Lucas Elie	Criquetot les Esplanes	B	175	2 Janvier	5 Janvier
1373	Alexandre	Bracquetuit	B	330 334	31 x be	6 30 /
1374	Halé Albert	Chil. Manneville	B	Subg A 4 et 5	26 x be	30 /
1375	Canu	Offranville	A	204 206	2 Janvier	30 /
1376	Dubosmesnil	30 /	A	913	3 27	30 /
1377	Godard Auguste	Vve Jules Manoir	C	36	25 x be	30 /
1378	Carpentier	Criquetot la Cie	C	134	1/2 Janvier	4 Janvier
1379	Bullot Emile	Limésy Lenelle	A	24	31 Décembre	6 30 /
1380	Grenier Ernest	Fresnay le Long	A	53	21 30 /	30 /
1381	Vve Gilles Hébert	Criquetot la Cie	A	135	31 30 /	30 /
1382	Gilles Louis	Ermenouville Barentin	B	30	2/3 Janvier	10 Janvier
1383	Leroy Eugène	Yainville	-	1	2/3 30 /	30 /
1384	Cheraller Louis	Criquetot l'Esneval	A	152	3/4 30 /	11 Janvier
1385	Larcher Jules	Ste Croix s/Buchy	C	85	10/11 30 /	30 /
1386	Devaux Désiré	Biville la Rivière	A	24	8 Décembre 1898	30 /
1387	Leriche Alphonse	Cideville	A	111	2/3 Janvier	10 Janvier
1388	Blondel François	Criquetot la Roquefort	C	54	2/3 30 /	30 /
1389	Etienble	Limésy Lenelle	A	213	2/3 30 /	14 Janvier
1390	Alexandre Joseph	Cideville la Rue	B	180	11/13 30 /	30 /
1391	Mis de Saix de Cour	Ancretteville St Victor	A	156	12 Décembre 13 Janvier	30 /
1392	Carelier Auguste	Hautot s/Aubes	Y	16	11/13 Janvier	30 /

M. Nicolas MAZET

76036-27

Commune d'Auppegard
Gestion des risques liés aux cavités souterraines

Vérification de l'absence de vides au droit d'un projet de construction – ICS40&49

Version A du 10 janvier 2022

explor-e

Solutions risques naturels hydrogéologie et environnement

SARL au capital de 40 000 euros - RCS Rouen - Siret : 510 864 226 00020 - APE : 7112B

Siège social : 908-3, route de Veules-les-Roses – 76760 Yerville

Mail : contact@explor-e.fr

Site internet : www.explor-e.fr

N°Vert 0 800 00 28 12

APPEL GRATUIT DEPUIS UN POSTE FIXE

Responsables de la mission : Gilles DEMAREST - Ingénieur Hydrogéologue



Sommaire général

1 CONTEXTE ET OBJECTIFS DE LA MISSION 1

2 MÉTHODOLOGIE 5

3 DESCRIPTIF OPÉRATIONNEL – RÉSULTATS 9

3.1 Descriptif opérationnel 9

3.2 Résultats-Interprétations 10

4 CONCLUSION 13

Sommaire des illustrations

Liste des Schémas

Schémas 1 ..... : Localisation du projet de construction 1

Schémas 2 ..... : ICS40&49 vis-à-vis du projet de construction 2

Schéma 3 ..... : Illustration simplifiée de l'interprétation 8

Schéma 4 ..... : Implantation des sondages réalisés 9

Schéma 5 ..... : Proposition d'aménagement des périmètres de sécurité liés aux ICS40&49 14

Liste des graphiques

Graphique 1 ..... : Synthèse lithologique établie à partir des sondages destructifs profonds 11

Liste des annexes

Annexe 1..... : Diagraphies interprétées (paramètres de forage) 11

Annexe 2..... : Proposition d'aménagement des périmètres de sécurité liés aux ICS40&49 14

1

Contexte et objectifs de la mission

La présente étude concerne un projet de construction d'habitation, se situant sur les parcelles cadastrales AC 83 et 330 à Auppegard (76).

Schémas 1 : Localisation du projet de construction



Ce projet de construction est actuellement impacté par 2 périmètres de sécurité liés à la présence d'indices de cavités situées sur des parcelles voisines, issus du RICS (Recensement des Indices de Cavités Souterraines) de la commune d'Auppegard. Il s'agit plus précisément des indices 40 et 49 qui correspondent à des parcelles Napoléoniennes sur lesquelles des déclarations d'ouverture de carrière ont été retrouvées dans les archives départementales.

Schémas 2 : ICS40&49 vis-à-vis du projet de construction

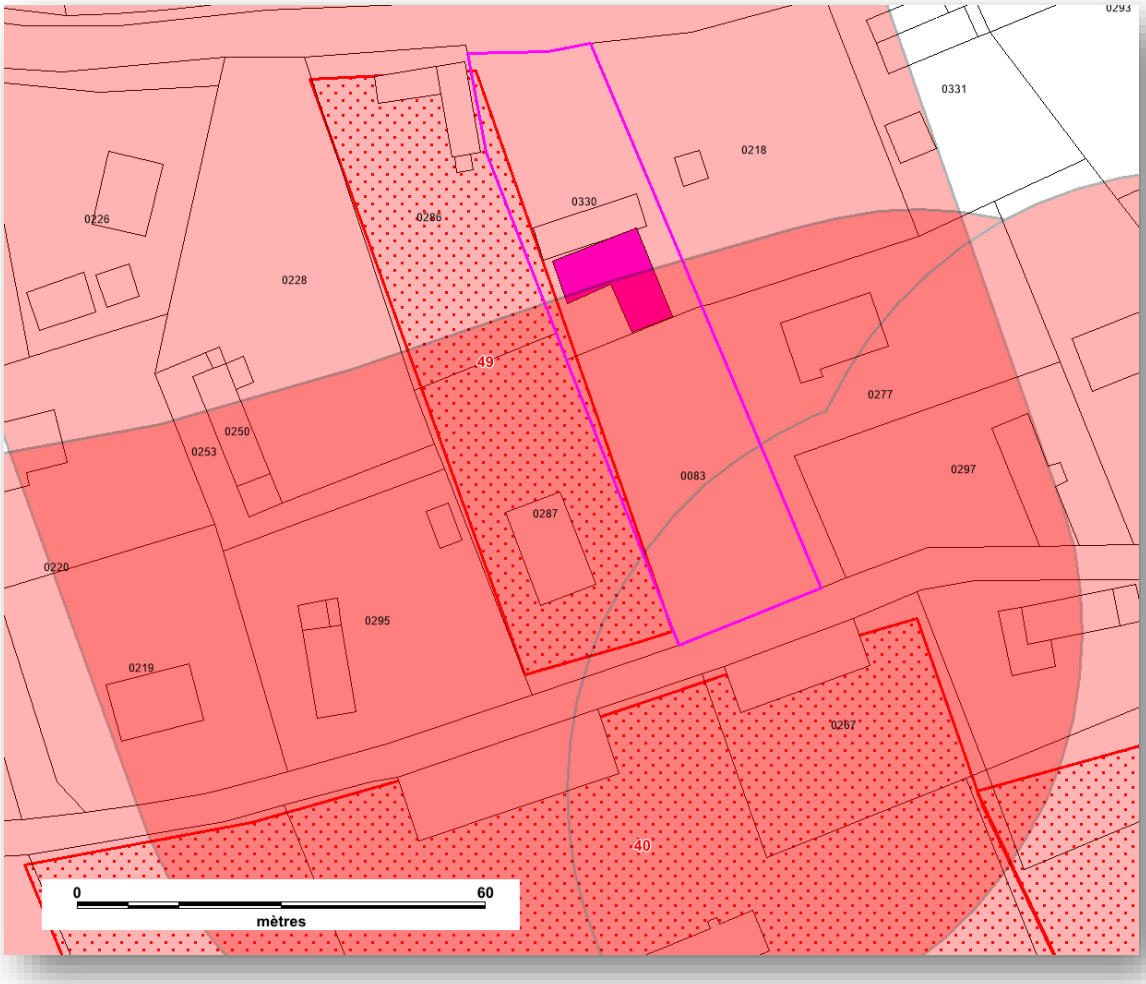

La présente mission a consisté à mettre en œuvre un programme de reconnaissance par sondages destructifs profonds, conforme aux prescriptions des services de la DDTM, destiné à vérifier l'absence de vides souterrains en lien avec les ICS40&49 au droit du projet de construction.

Le présent rapport synthétise les résultats de cette campagne de reconnaissance.

2

Méthodologie

La vérification de l'absence de vides ou de zones décomprimées a été réalisée par la mise en œuvre de forages destructifs par méthode rotopercussion dont le protocole est présenté ci-dessous.

Le principe de la rotopercussion fait appel à un dispositif associant la rotation et la frappe par un marteau hydraulique situé en surface, l'impact étant transmis à l'outil situé au fond du trou par l'intermédiaire du train de tiges.

Les sondages ont été réalisés à l'aide d'une sondeuse EMCI 4.50.



EMCI 450

Les forages ont été réalisés en diamètre 110 mm, diamètre minimal à mettre en œuvre dans le cadre de la recherche de cavités souterraines, afin de respecter les prérogatives des services de l'État.

Le recours à un diamètre de sondage relativement important permet en effet de limiter les frottements du train de tige (38 mm) contre les parois du forage, favorisant ainsi des chutes d'outils franches au niveau d'éventuelles cavités.

- La rotation pure a été privilégiée, la percussion n'étant véritablement déclenchée qu'au niveau des bancs les plus durs (en particulier bancs de silex) ;
- Les pressions exercées sur l'outil, la vitesse de rotation et la pression d'injection ont été maintenues les plus faibles possible et constantes dans le temps afin de permettre une différenciation qualitative fine des formations traversées ;
- En complément, les observations réalisées sur les échantillons remontés en surface (« cuttings ») ont permis l'établissement d'une coupe de terrain (log géologique) détaillée ;
- Les paramètres de forage ont fait l'objet d'un enregistrement numérique.

L'enregistrement des paramètres de forage consiste à mesurer et enregistrer, pendant le forage, des grandeurs physiques, dont les variations sont en corrélation avec les propriétés géomécaniques des terrains traversés.

La métrologie ainsi que l'enregistrement des paramètres de forage ont été assurés par des équipements Jean-Lutz et comprenaient les paramètres suivants :

1. Profondeur ;
2. Vitesse instantanée d'avancement (VIA) – figuré bleu clair ;
3. Pression de poussée (PO) – figuré jaune ;
4. Pression de retenue – figuré vert
5. Pression d'injection du fluide de forage (eau + polymère biodégradable permettant d'augmenter la viscosité) – figuré magenta ;
6. Couple de rotation (CR) – figuré rouge.

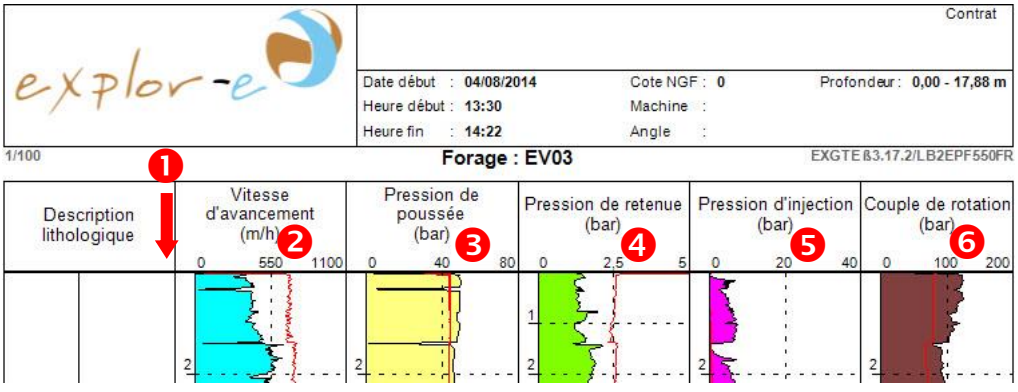

Pour simplifier, la recherche de vides sur les enregistrements de paramètres de forage se résume généralement à rechercher les zones où les paramètres de forage se rapprocheront des valeurs qu'ils atteindraient lors de la traversée d'un vide (vitesse d'avancement de l'ordre de 1 000 m/h / perte d'injection / chute du couple de rotation…).

Afin de confirmer les éventuels vides et faciliter l'interprétation, des données enregistrées, explor-e met en œuvre la procédure ECL développée spécifiquement par la société Jean Lutz dans le cadre de recherche de vides.

La procédure ECL permet de connaître, a priori, l'amplitude de chaque paramètre lorsque le forage traverse un vide. La présentation graphique de l'ECL met immédiatement en évidence la traversée d'un vide franc par simple examen des enregistrements. C'est une aide précieuse à l'interprétation facilitant la distinction entre vides francs et zones très décomprimées.

La procédure ECL prend automatiquement en compte tous les facteurs qui influent, ou non, sur l'amplitude des paramètres lors de la traversée d'un vide : profondeur, poids des tiges, caractéristiques hydrauliques de la machine, qualité des parois du trou, etc.

Après avoir foré la longueur d'une tige et réalésé le trou par des passages successifs, l'opérateur repositionne l'outil à la hauteur où il était initialement puis débloque le frein de la machine tout en enregistrant les paramètres comme lors de la foration initiale.

Ce second enregistrement qui correspond donc à un enregistrement « de vide » (car réalisé dans un trou déjà foré) est superposé sur le graphique initial ce qui permet, en lecture directe, la comparaison entre les paramètres enregistrés lors de la foration et les paramètres qui auraient été enregistrés si le forage avait traversé un vide souterrain.

Nous nous référerons au graphique présenté page suivante.

Schéma 3 : Illustration simplifiée de l'interprétation

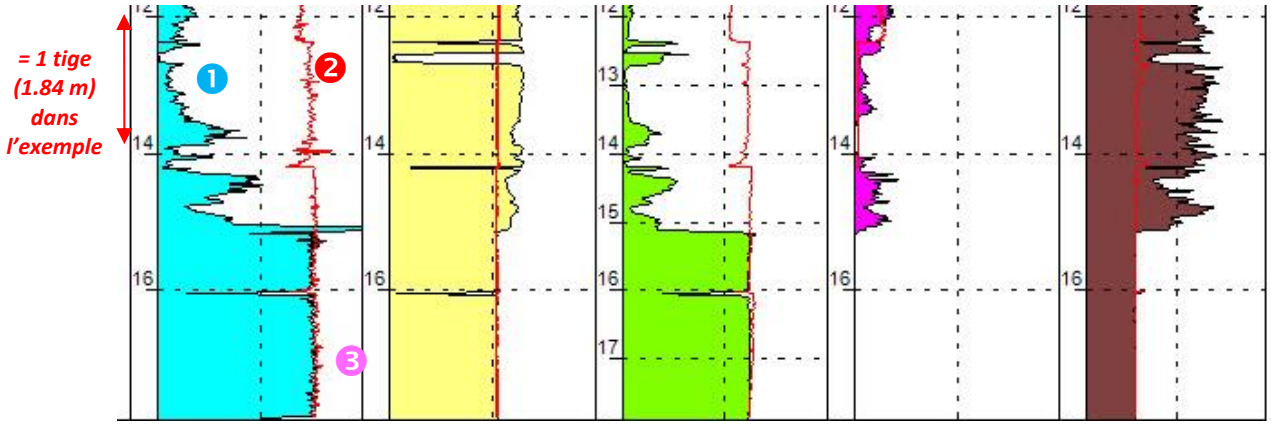

Foration au niveau d'une zone ne présentant ni vide, ni zone décomprimée

1 :Enregistrement de la vitesse d'avancement lors du forage ;

2 : Enregistrement de la vitesse d'avancement dans le trou déjà foré - procédure ECL Tracé rouge

=

Tracés distincts

Foration au niveau d'une zone présentant un vide franc : 3

=

Tracés très proches, voire identiques

3

Descriptif opérationnel – Résultats

3.1 Descriptif opérationnel

Les investigations ont eu lieu les 05 et 06 janvier 2022. Au total, 17 sondages espacés de 3 m au maximum ont été réalisés. Nous nous référerons au plan de récolement présenté ci-dessous.

Schéma 4 : Implantation des sondages réalisés

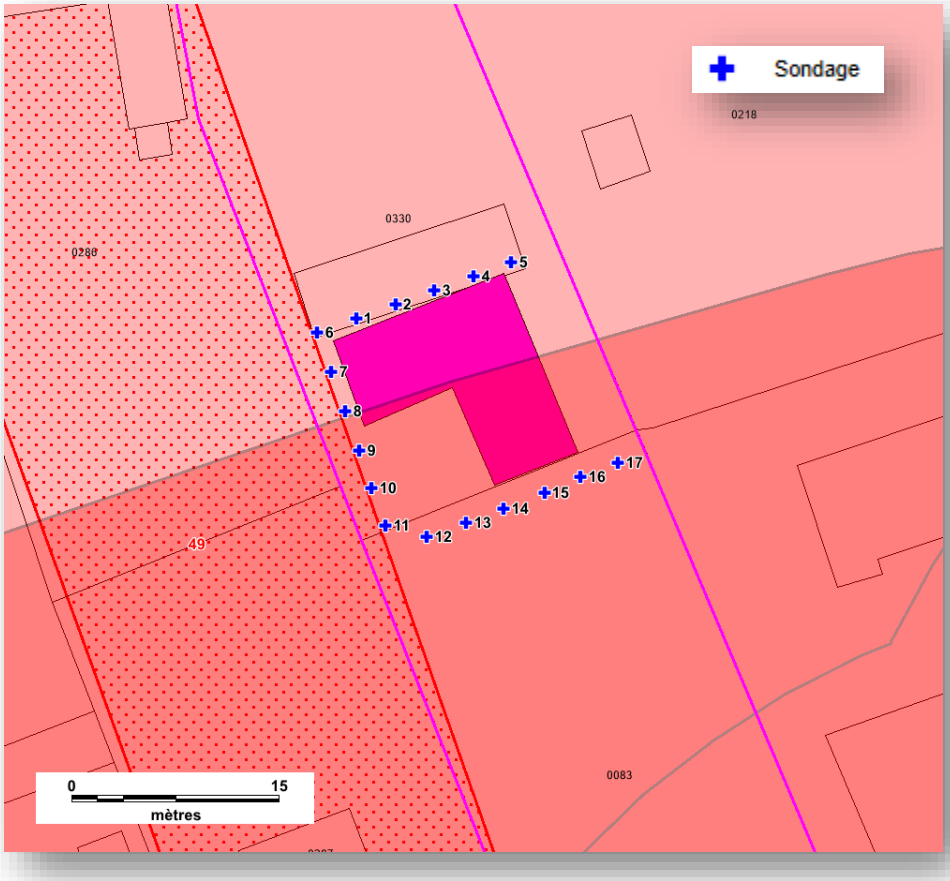

Conformément à la doctrine départementale relative à la gestion des risques liés aux cavités souterraines, les sondages ont pénétré au minimum à 15 m dans les formations crayeuses.

3.2 Résultats-Interprétations

Avertissement préliminaire

Les sondages destructifs ne permettent qu'une description lithologique (description des formations géologiques) approximative par examen des cuttings (éléments de roche désagrégés sous l'effet de la foration) remontés à la surface, poussés par l'eau injectée au niveau de l'outil de forage.

Compte tenu de la petite taille des éléments ainsi que de la durée de leur remontée en surface (qui va être de plus en plus importante avec la profondeur), les descriptions lithologiques et les profondeurs des changements de faciès notées sur le terrain sont généralement approximatives. Dans la mesure du possible elles sont ensuite recalées à partir de l'analyse des diagraphies des sondages.

Toutefois, en cas de perte du fluide de forage (dans le cas présent eau additivée par un polymère), il ne peut plus y avoir de remontée de cuttings en surface ce qui implique que les coupes géologiques ne peuvent être extrapolées qu'à partir des enregistrements des paramètres de forage.

La coupe lithologique reconnue au droit des différents sondages est une coupe classique de la région avec des formations limoneuses masquant les formations résiduelles à silex couvrant elles-mêmes le substratum crayeux.

- ✓ **Limons des plateaux :** Les limons des plateaux ont une épaisseur comprise entre 1.9 m et 4.1 m ;
- ✓ **Formations résiduelles à silex :** Ces formations qui recouvrent le substratum crayeux ont une épaisseur faible comprise entre 2 m et 8.7 m ;
- ✓ **Formations crayeuses :** Le toit de ces formations a été rencontré entre 4.5 m et 12.2 m de profondeur. Cette variation est liée à l'interface irrégulière entre les formations résiduelles à silex et le substratum crayeux.

Ces formations crayeuses moyennement tendres présentent localement des passages altérés.

- ✓ **Synthèse**

Aucune anomalie (vide, fontis…) liée à la présence d'une ancienne cavité souterraine d'origine anthropique n'a été mise en évidence lors de la réalisation de ces sondages, que ce soit dans les formations résiduelles à silex ou dans les formations crayeuses.

Nous nous référerons à la synthèse lithologique présentée page suivante ainsi qu'à l'annexe 1.

Graphique 1 : Synthèse lithologique établie à partir des sondages destructifs profonds

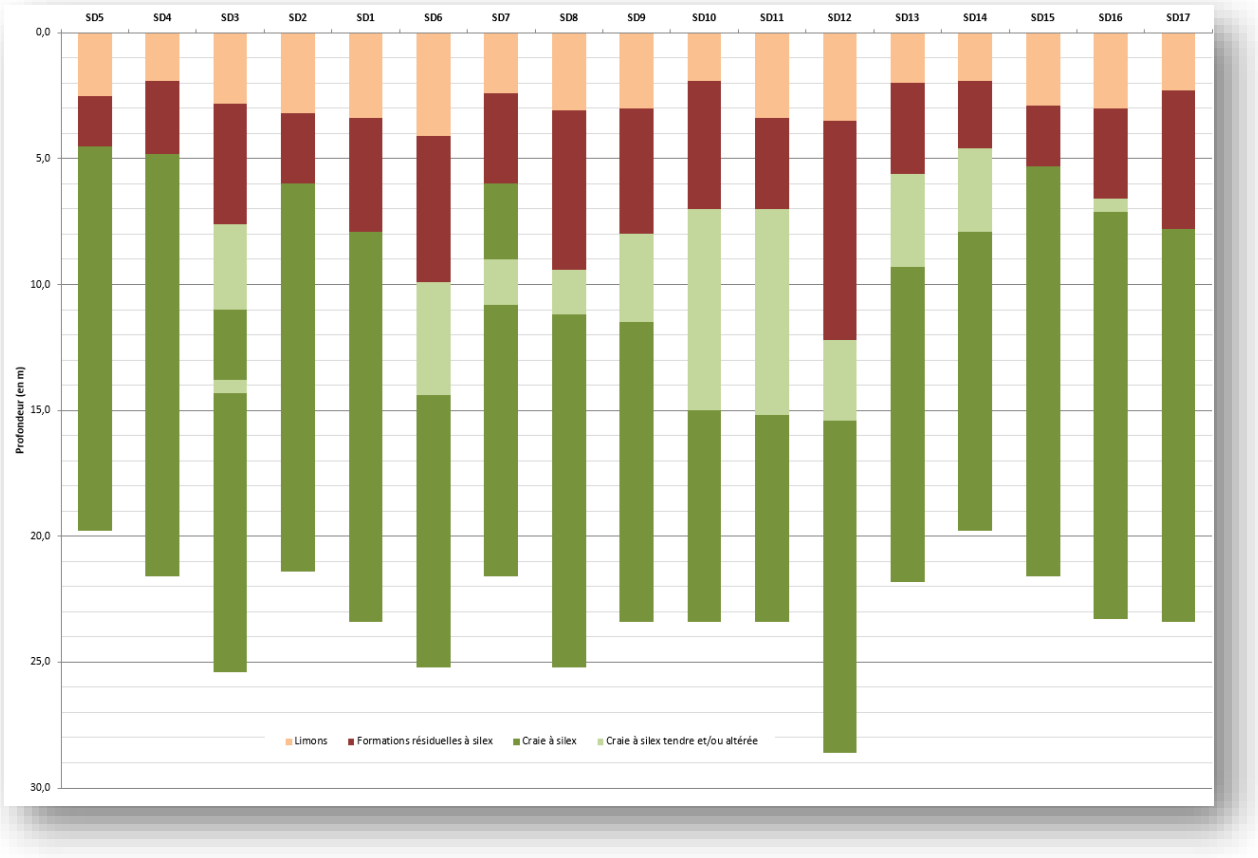

Annexe 1 : Diagraphies interprétées (paramètres de forage)

4

Conclusion

explor-e est intervenu pour le compte de M. Mazet sur les parcelles cadastrales AC 83 et 330 à Auppegard (76) afin de vérifier l'absence de vides souterrains en relation avec les ICS40&49, au droit d'un projet de construction d'habitation.

Le programme de reconnaissance mis en œuvre a compris la réalisation de 17 sondages destructifs en méthode rotopercussion (diamètre 110 mm).

Aucune anomalie (vide, fontis…) liée à la présence d'une ancienne cavité souterraine d'origine anthropique ou naturelle n'a été mise en évidence lors de la réalisation de ces sondages.

Au vu du résultat de ces investigations, nous proposons à la commune d'Auppegard et à la DDTM 76, l'aménagement local des périmètres de sécurité liés aux ICS40&49, au droit du projet de construction, selon le plan présenté page suivante et en annexe 2.

Schéma 5 : Proposition d'aménagement des périmètres de sécurité liés aux ICS40&49

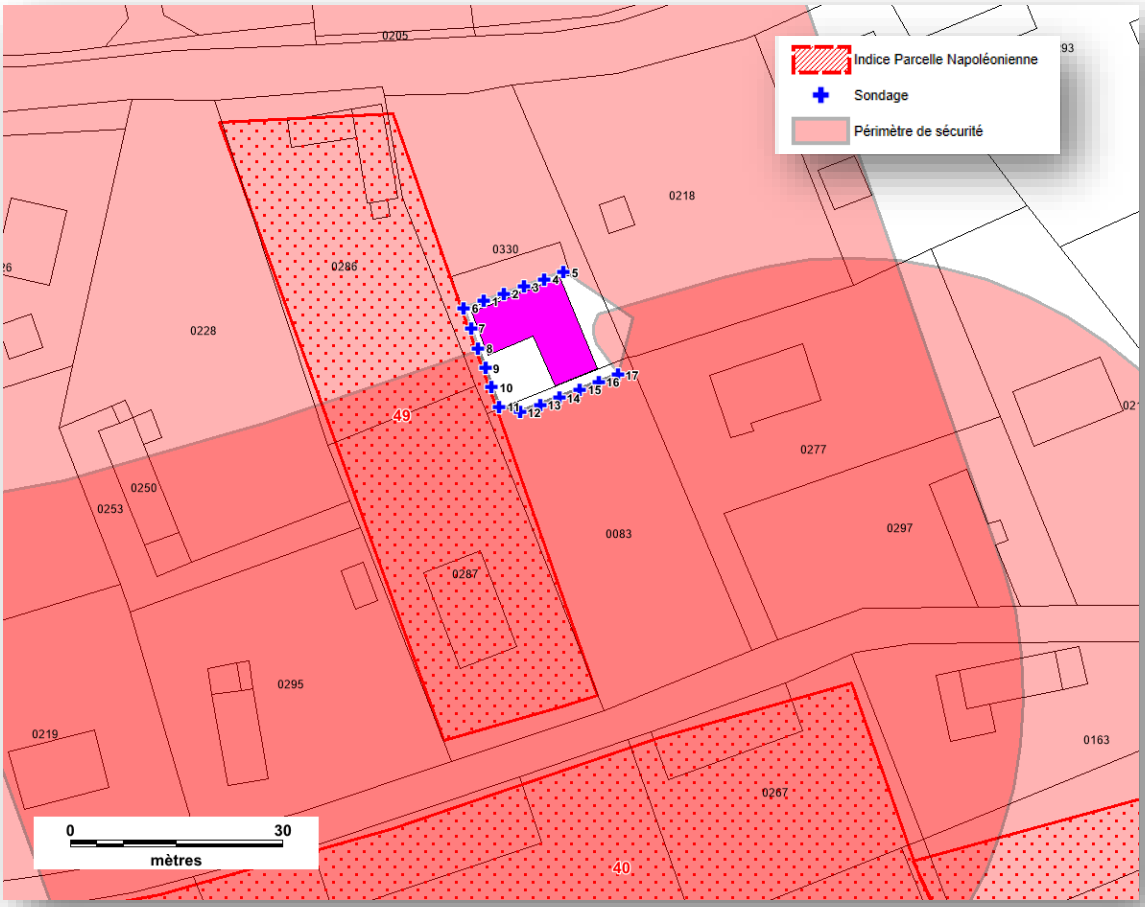

Annexe 2 : Proposition d'aménagement des périmètres de sécurité liés aux ICS40&49

Annexe 1

Diagraphies interprétées (paramètres de forage)

explor-e
Solutions risques naturels, hydrogéologie et environnement

Contrat 7603627

MAZET - Auppegard

Date début	: **05/01/2022**	Cote NGF	: **0**	Profondeur	: **0,00 - 23,39 m**
Heure début	: **10:43**	Machine	: **EMCI450**	Méthodologie	: **RP**
Heure fin	: **11:25**	Angle	:	Diamétre	: **110 mm**

1/100

Forage : SD01

EXGTE 3.20/LB2EPF584FR

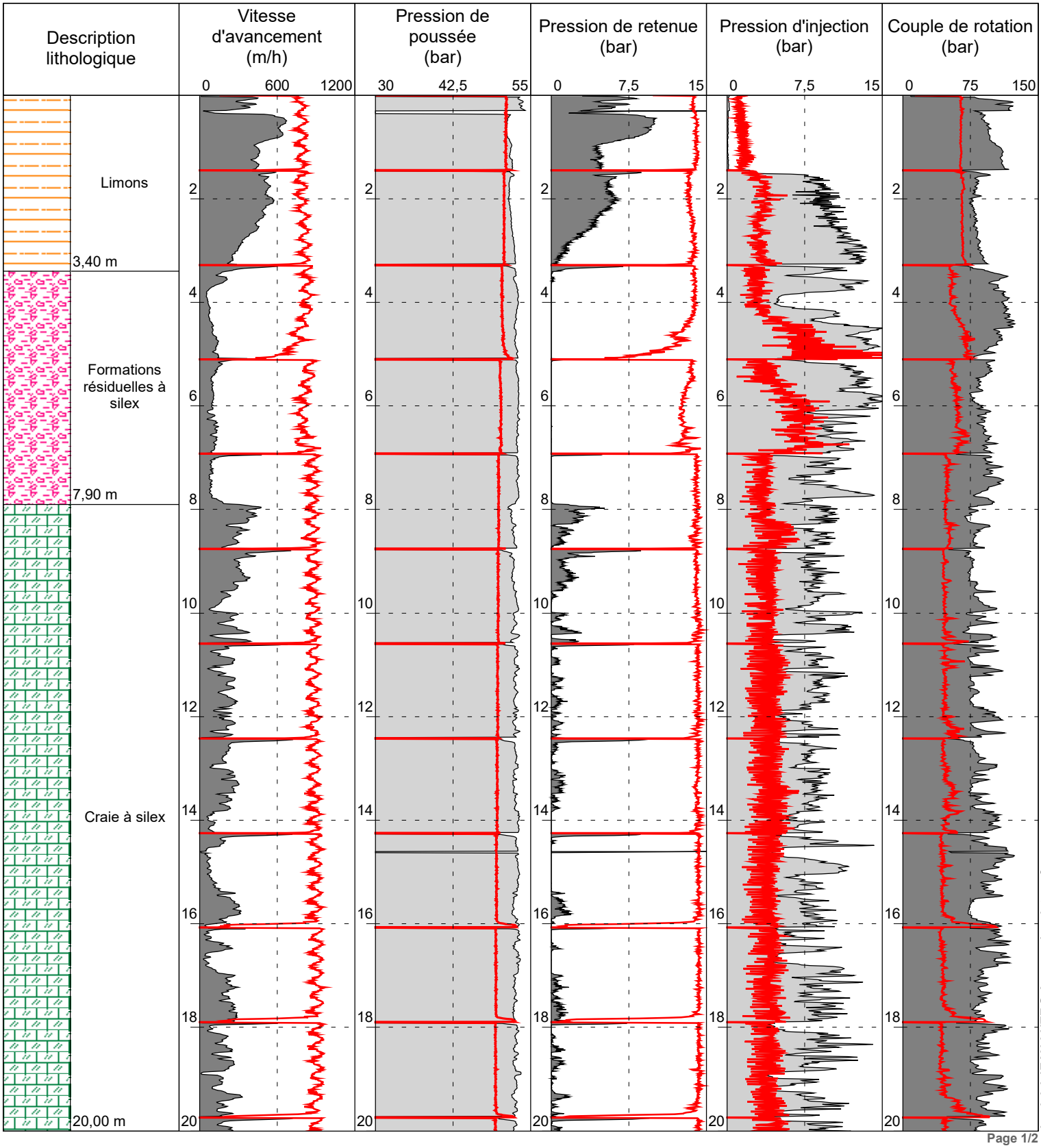

Logiciel JEAN LUTZ S.A - www.jeanlutzsa.fr

Page 1/2

MAZET - Auppegard

1/100

SD01

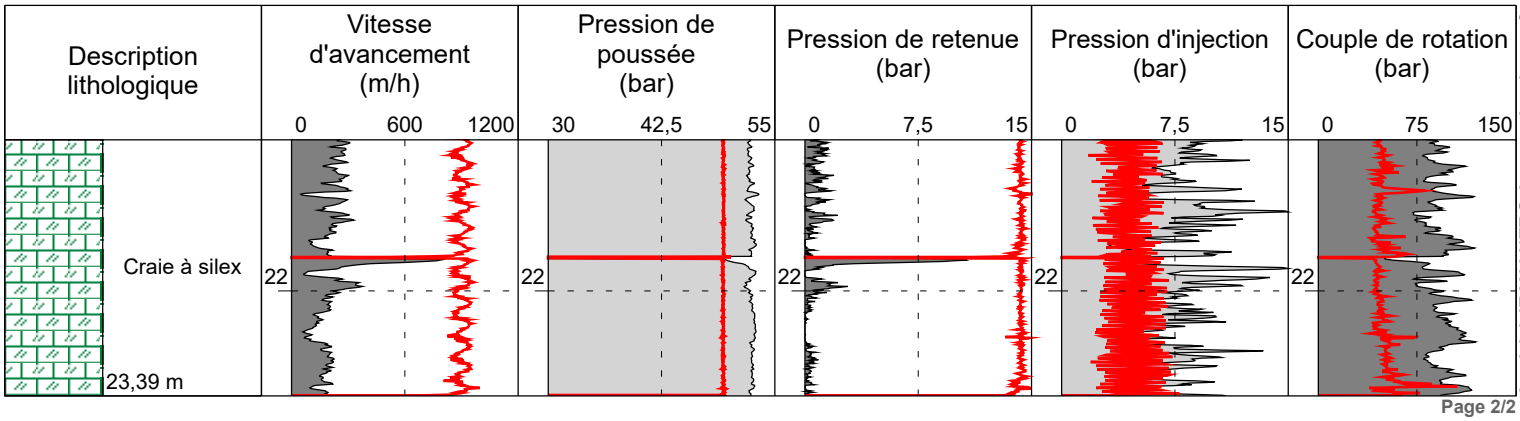

Logiciel JEAN LUTZ S.A - www.jeanlutzsa.fr

explor-e
Solutions risques naturels, hydrogéologie et environnement

Contrat 7603627

MAZET - Auppegard

Date début	: **05/01/2022**	Cote NGF	: **0**	Profondeur	: **0,00 - 21,46 m**
Heure début	: **13:18**	Machine	: **EMCI450**	Méthodologie	: **RP**
Heure fin	: **13:55**	Angle	:	Diamétre	: **110 mm**

1/100

Forage : SD02

EXGTE 3.20/LB2EPF584FR

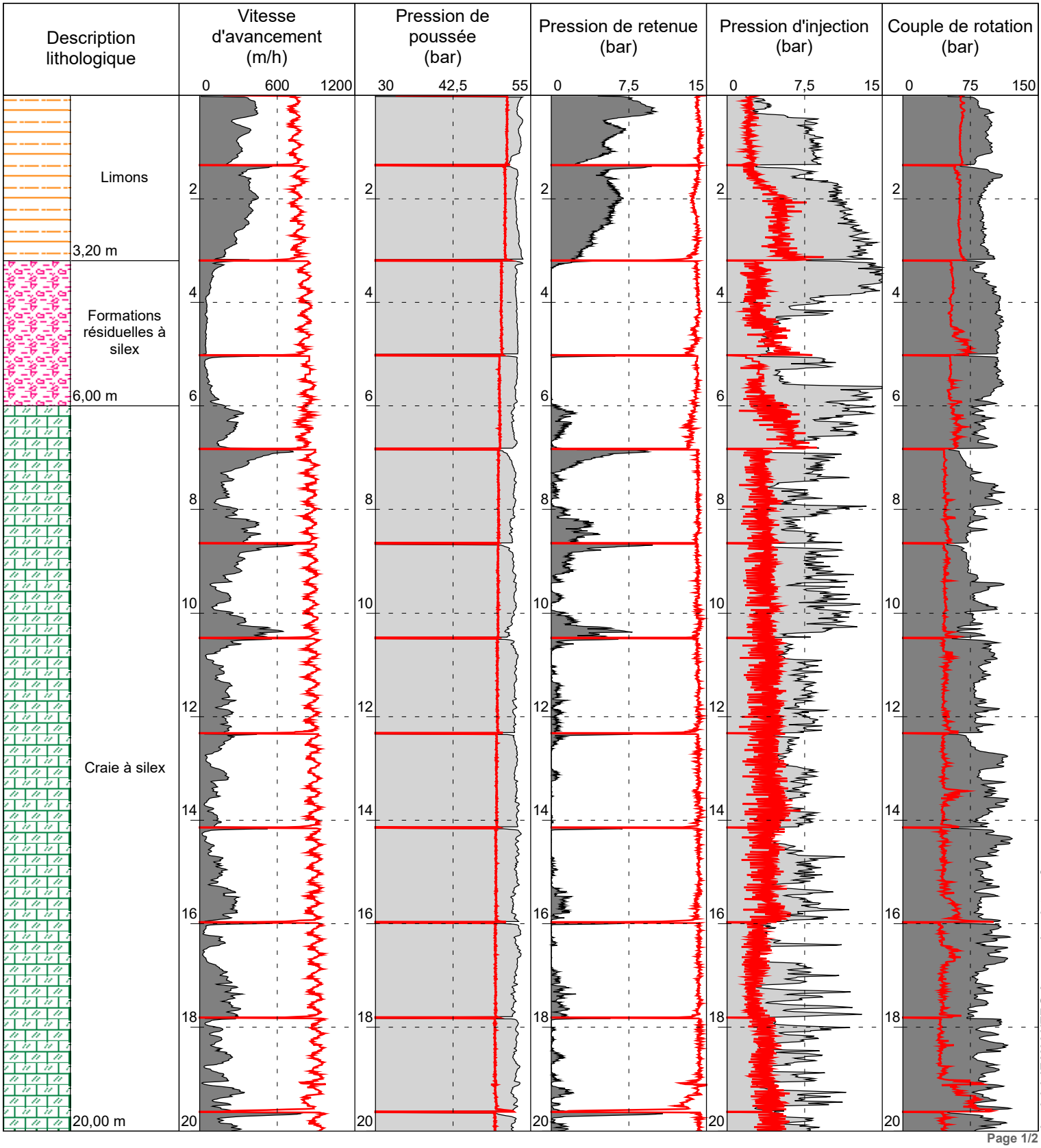

Logiciel JEAN LUTZ S.A - www.jeanlutzsa.fr

MAZET - Auppegard

1/100

SD02

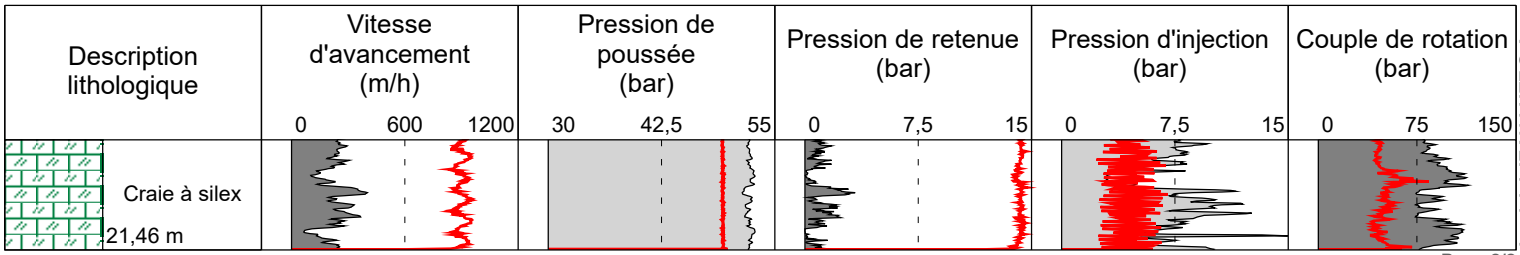

Logiciel JEAN LUTZ S.A - www.jeanlutzsa.fr

explor-e
Solutions risques naturels, hydrogéologie et environnement

Contrat 7603627

MAZET - Auppegard

Date début	: **05/01/2022**	Cote NGF	: **0**	Profondeur	: **0,00 - 23,34 m**
Heure début	: **13:59**	Machine	: **EMCI450**	Méthodologie	: **RP**
Heure fin	: **14:33**	Angle	:	Diamétre	: **110 mm**

1/100

Forage : SD03

EXGTE 3.20/LB2EPF584FR

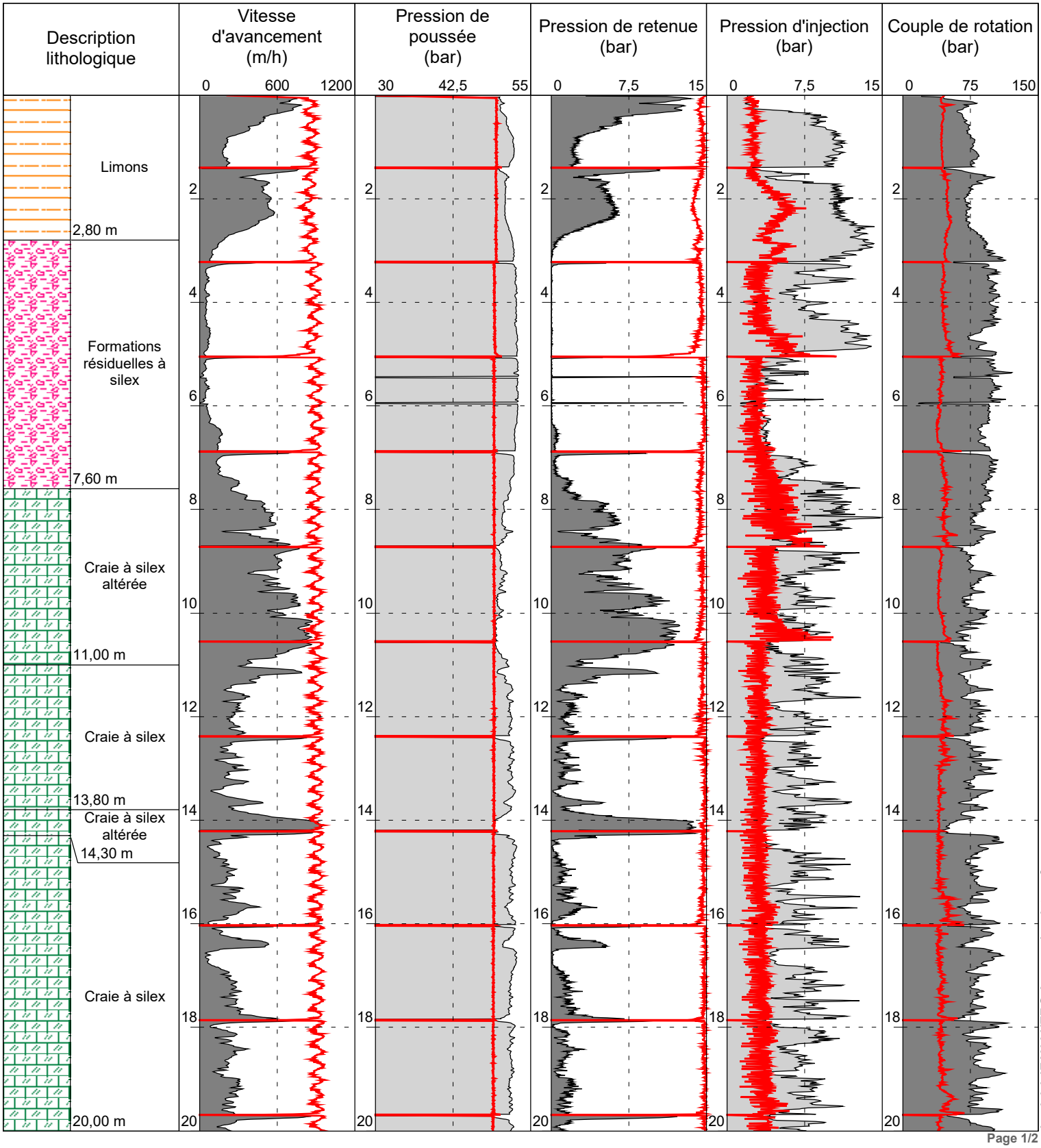

Logiciel JEAN LUTZ S.A - www.jeanlutzsa.fr

MAZET - Auppegard

1/100

SD03

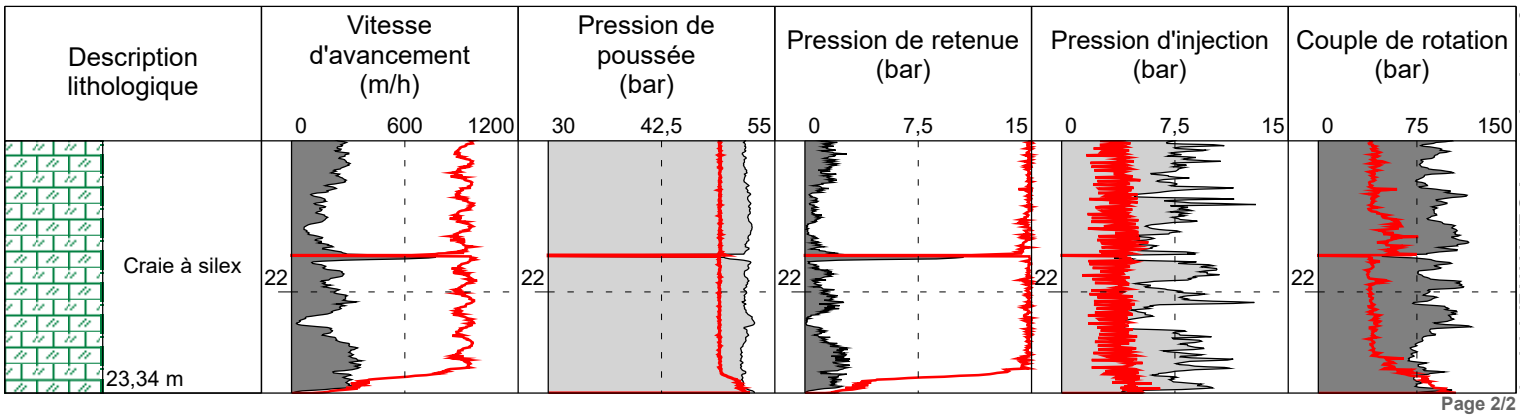

Logiciel JEAN LUTZ S.A - www.jeanlutzsa.fr

explor-e
Solutions risques naturels, hydrogéologie et environnement

Contrat 7603627

MAZET - Auppegard

Date début	:	**05/01/2022**	Cote NGF	:	**0**	Profondeur	: **0,00 - 21,60 m**
Heure début	:	**14:40**	Machine	:	**EMCI450**	Méthodologie	: **RP**
Heure fin	:	**15:08**	Angle	:		Diamétre	: **110 mm**

1/100

Forage : SD04

EXGTE 3.20/LB2EPF584FR

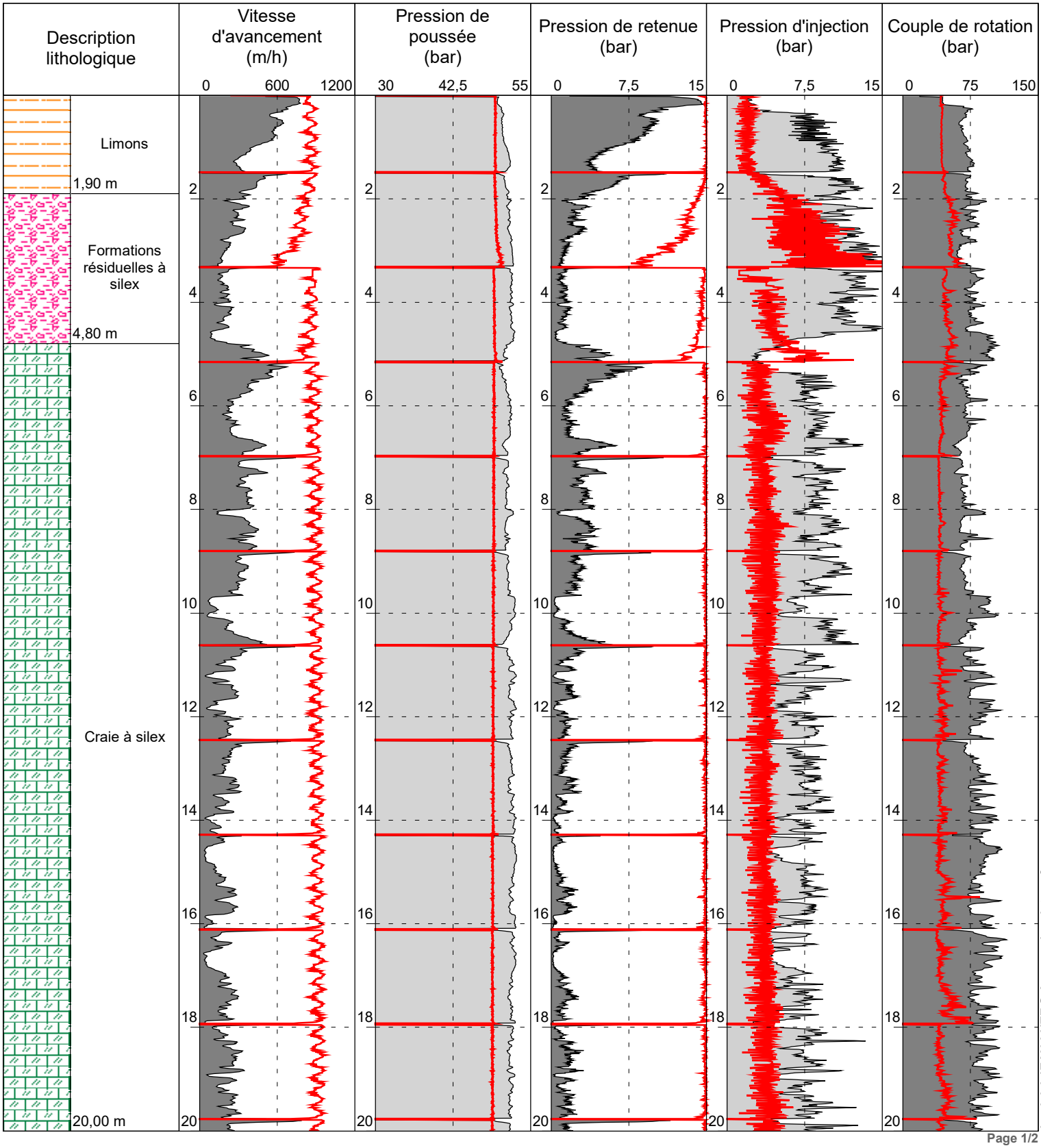

Logiciel JEAN LUTZ S.A - www.jeanlutzsa.fr

MAZET - Auppegard

1/100

SD04

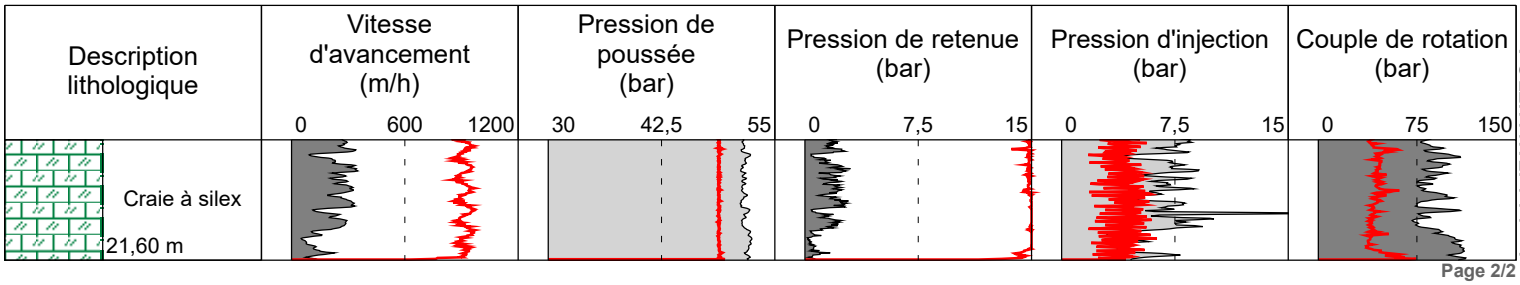

Logiciel JEAN LUTZ S.A - www.jeanlutzsa.fr

explor-e
Solutions risques naturels, hydrogéologie et environnement

Contrat 7603627

MAZET - Auppegard

Date début	: **05/01/2022**	Cote NGF	: **0**	Profondeur	: **0,00 - 19,73 m**
Heure début	: **15:14**	Machine	: **EMCI450**	Méthodologie	: **RP**
Heure fin	: **15:44**	Angle	:	Diamétre	: **110 mm**

1/100

Forage : SD05

EXGTE 3.20/LB2EPF584FR

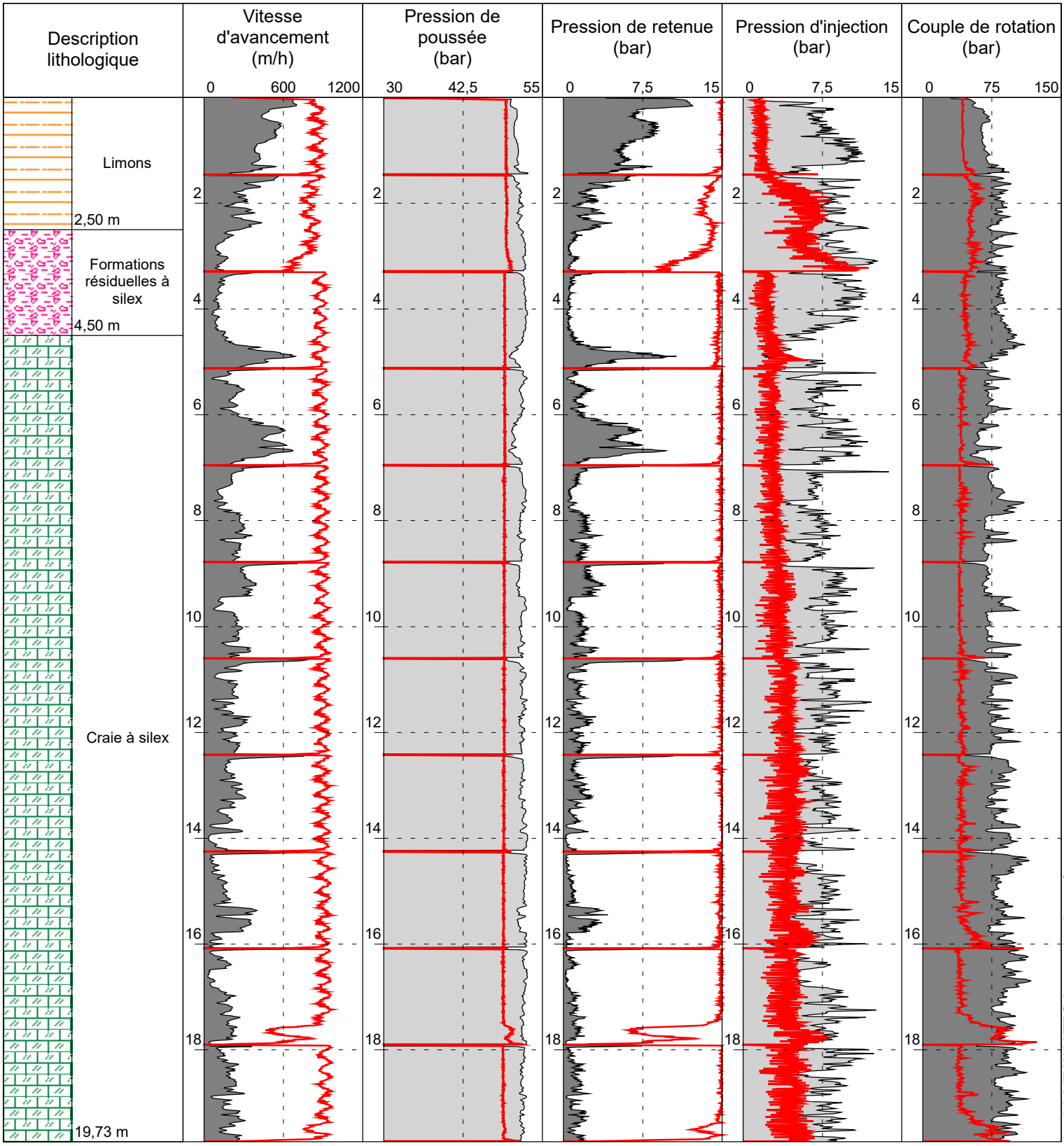

Logiciel JEAN LUTZ S.A - www.jeanlutzsa.fr

explor-e
Solutions risques naturels, hydrogéologie et environnement

Contrat 7603627

MAZET - Auppegard

Date début	: **05/01/2022**	Cote NGF	: **0**	Profondeur	: **0,00 - 25,22 m**
Heure début	: **15:51**	Machine	: **EMCI450**	Méthodologie	: **RP**
Heure fin	: **16:21**	Angle	:	Diamétre	: **110 mm**

1/100

Forage : SD06

EXGTE 3.20/LB2EPF584FR

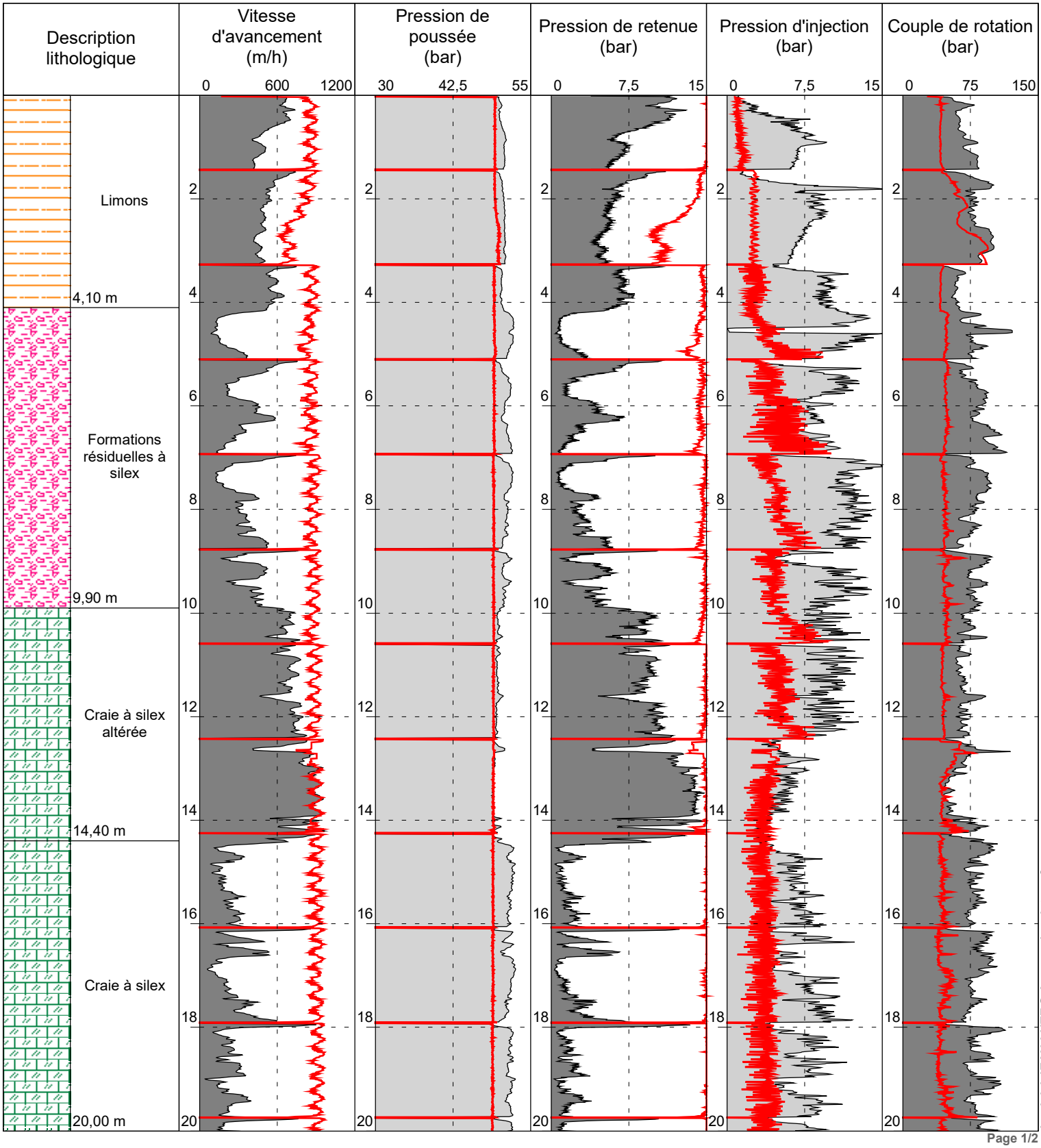

Logiciel JEAN LUTZ S.A - www.jeanlutzsa.fr

MAZET - Auppegard

1/100

SD06

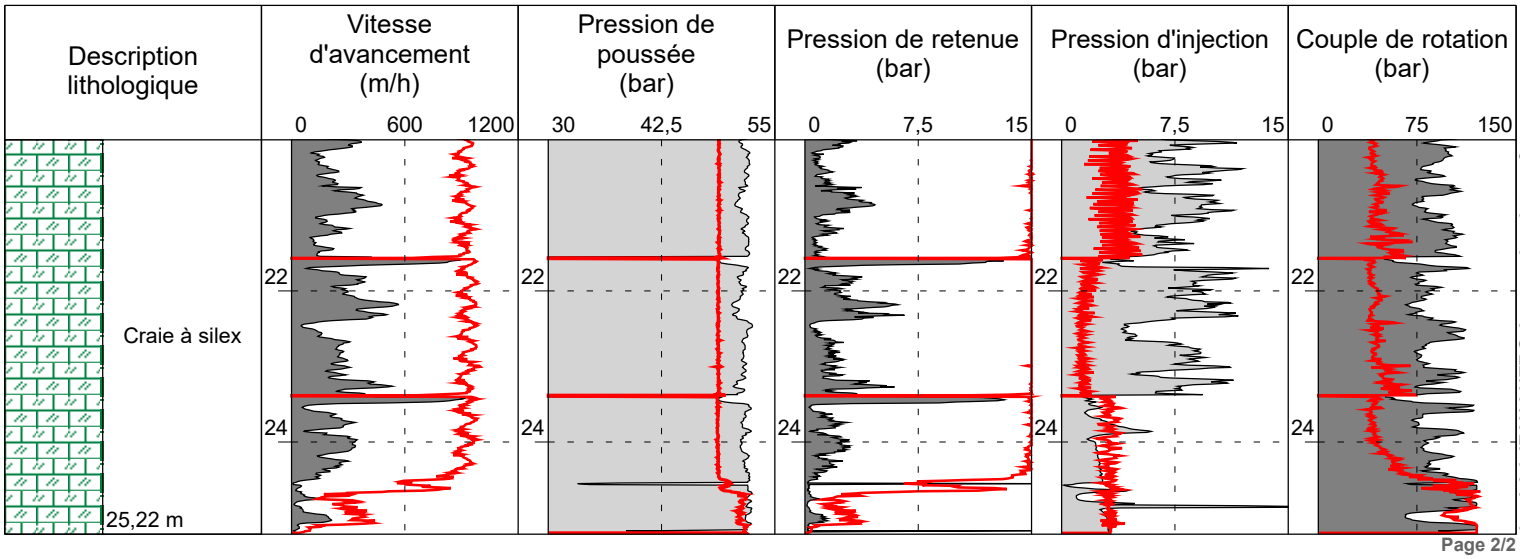

Logiciel JEAN LUTZ S.A - www.jeanlutzsa.fr

explor-e
Solutions risques naturels, hydrogéologie et environnement

Contrat 7603627

MAZET - Auppegard

Date début	: **05/01/2022**	Cote NGF	: **0**	Profondeur	: **0,00 - 21,56 m**
Heure début	: **16:24**	Machine	: **EMCI450**	Méthodologie	: **RP**
Heure fin	: **16:52**	Angle	:	Diamétre	: **110 mm**

1/100

Forage : SD07

EXGTE 3.20/LB2EPF584FR

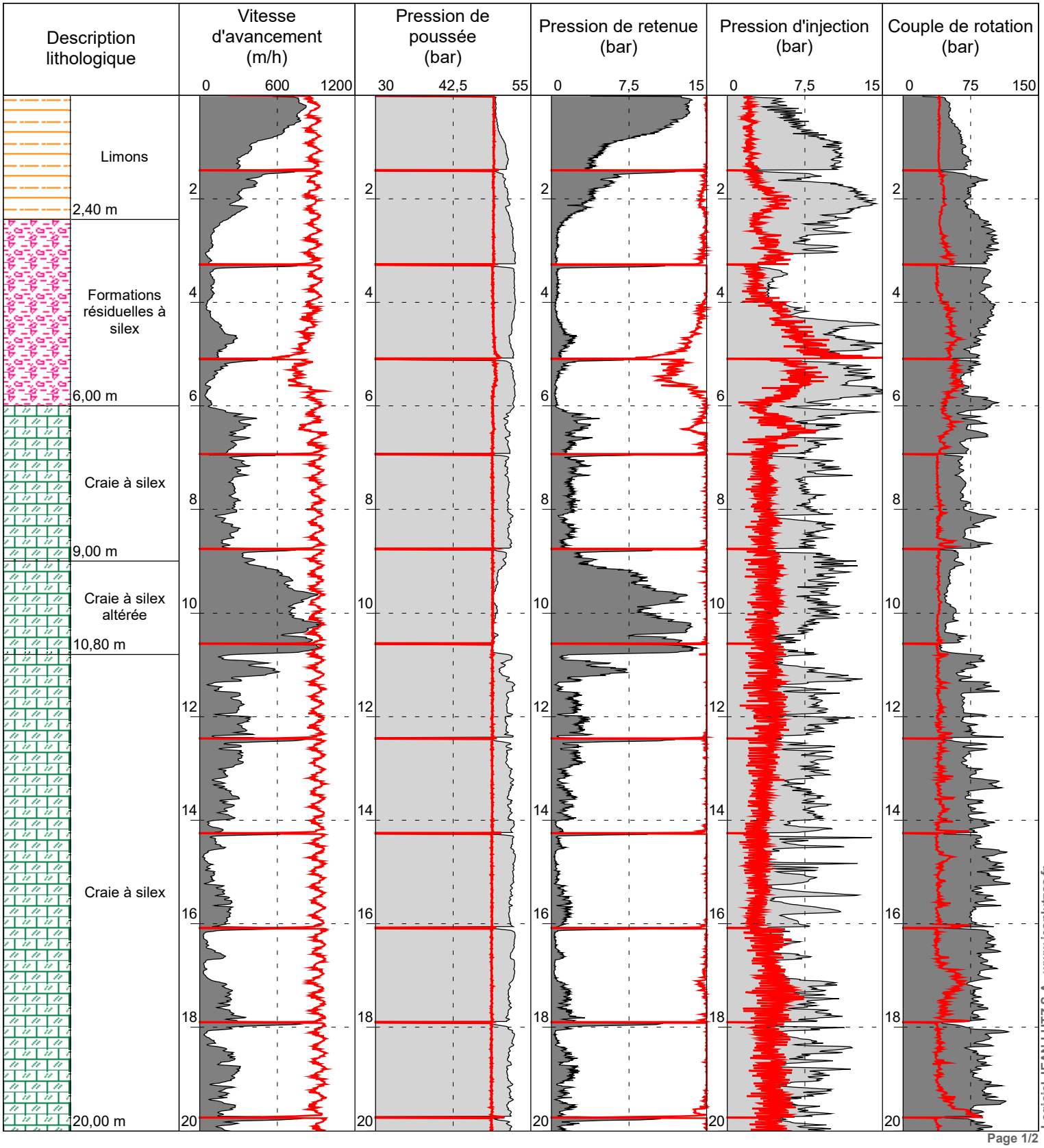

Logiciel JEAN LUTZ S.A - www.jeanlutzsa.fr

MAZET - Auppegard

1/100

SD07

Description lithologique	Vitesse d'avancement (m/h)	Pression de poussée (bar)	Pression de retenue (bar)	Pression d'injection (bar)	Couple de rotation (bar)
	0 600 1200	30 42,5 55	0 7,5 15	0 7,5 15	0 75 150
Craie à silex 21,56 m	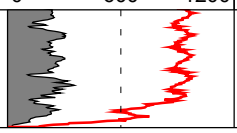	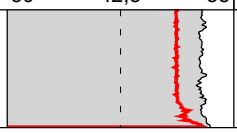	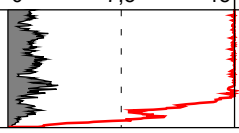	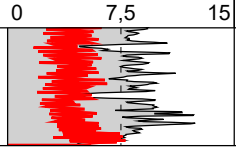	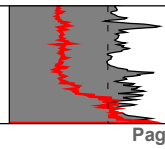

Logiciel JEAN LUTZ S.A - www.jeanlutzsa.fr

explor-e
Solutions risques naturels, hydrogéologie et environnement

Contrat 7603627

MAZET - Auppegard

Date début	:	**06/01/2022**	Cote NGF	:	**0**	Profondeur	: **0,00 - 25,24 m**
Heure début	:	**09:06**	Machine	:	**EMCI450**	Méthodologie	: **RP**
Heure fin	:	**09:44**	Angle	:		Diamétre	: **110 mm**

1/100

Forage : SD08

EXGTE 3.20/LB2EPF584FR

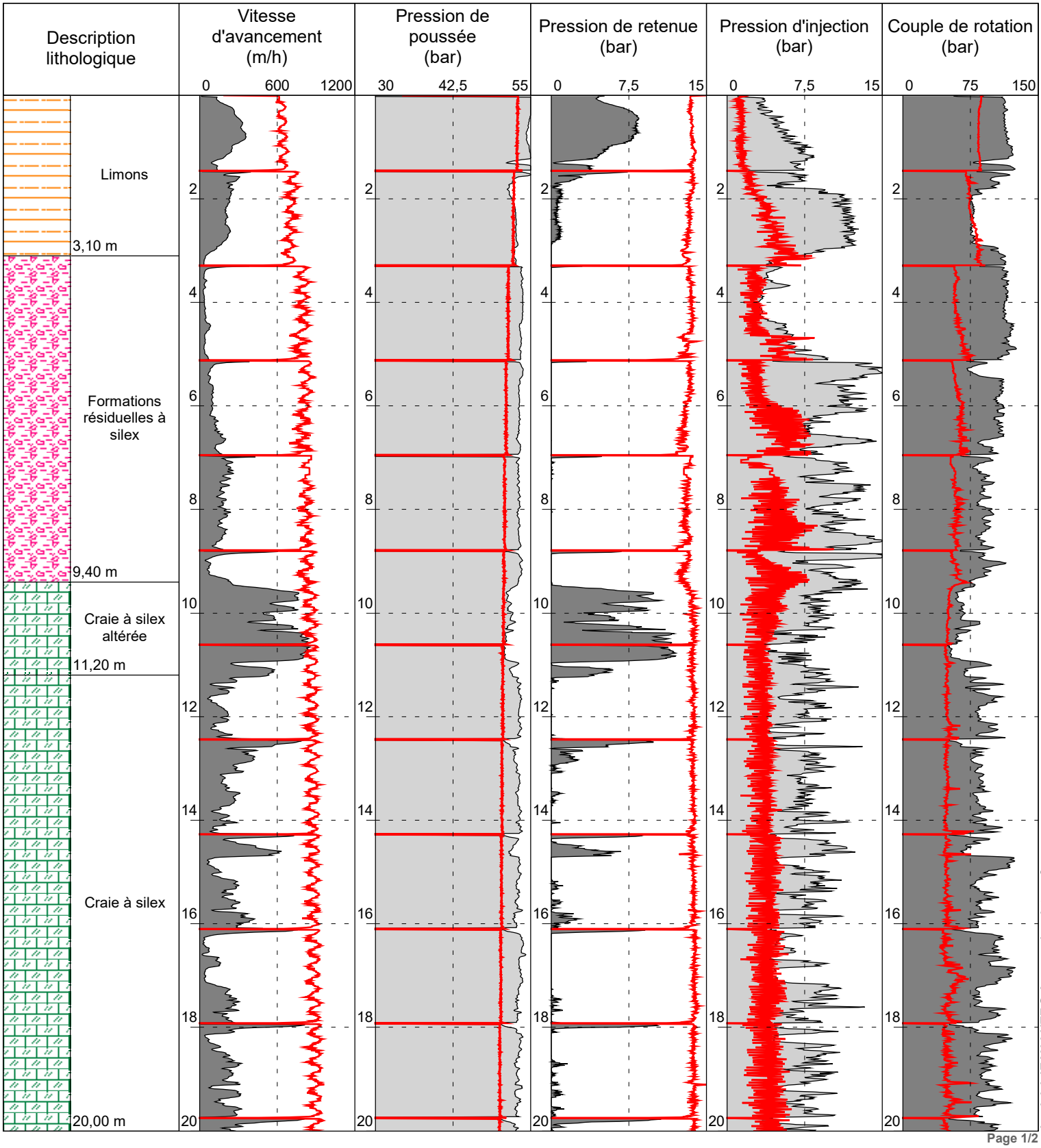

Logiciel JEAN LUTZ S.A - www.jeanlutzsa.fr

MAZET - Auppegard

1/100

SD08

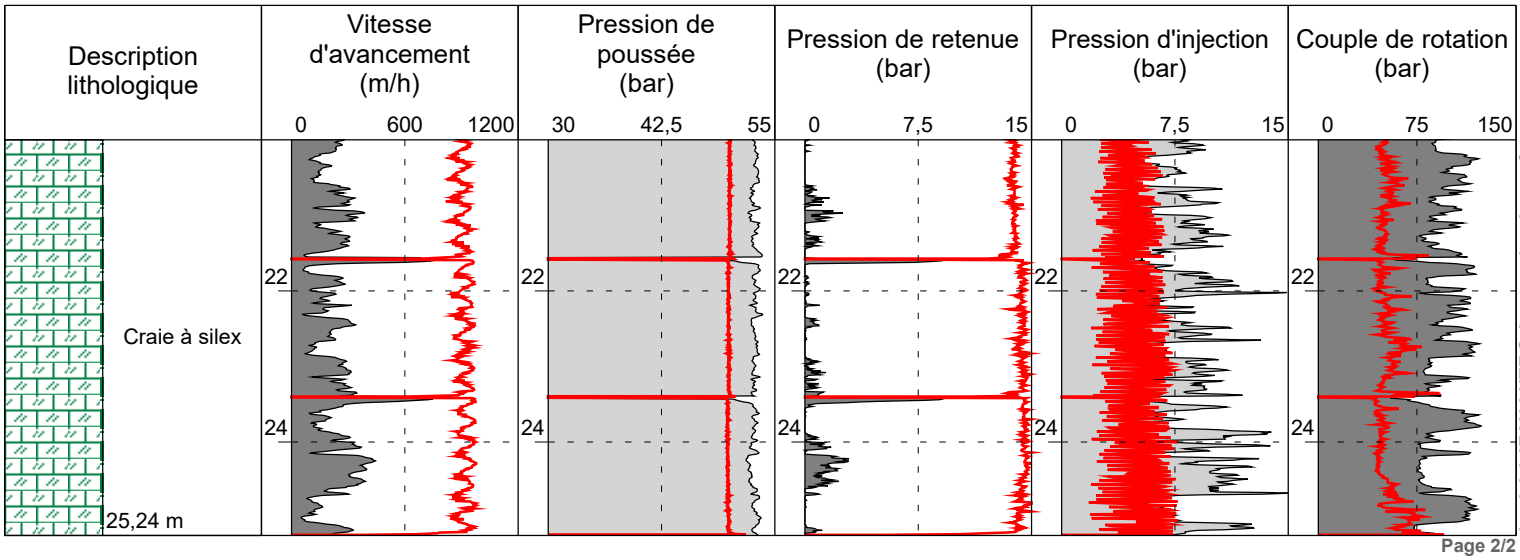

Logiciel JEAN LUTZ S.A - www.jeanlutzsa.fr

explor-e
Solutions risques naturels, hydrogéologie et environnement

Contrat 7603627

MAZET - Auppegard

Date début	: **06/01/2022**	Cote NGF	: **0**	Profondeur	: **0,00 - 23,38 m**
Heure début	: **09:47**	Machine	: **EMCI450**	Méthodologie	: **RP**
Heure fin	: **10:27**	Angle	:	Diamétre	: **110 mm**

1/100

Forage : SD09

EXGTE 3.20/LB2EPF584FR

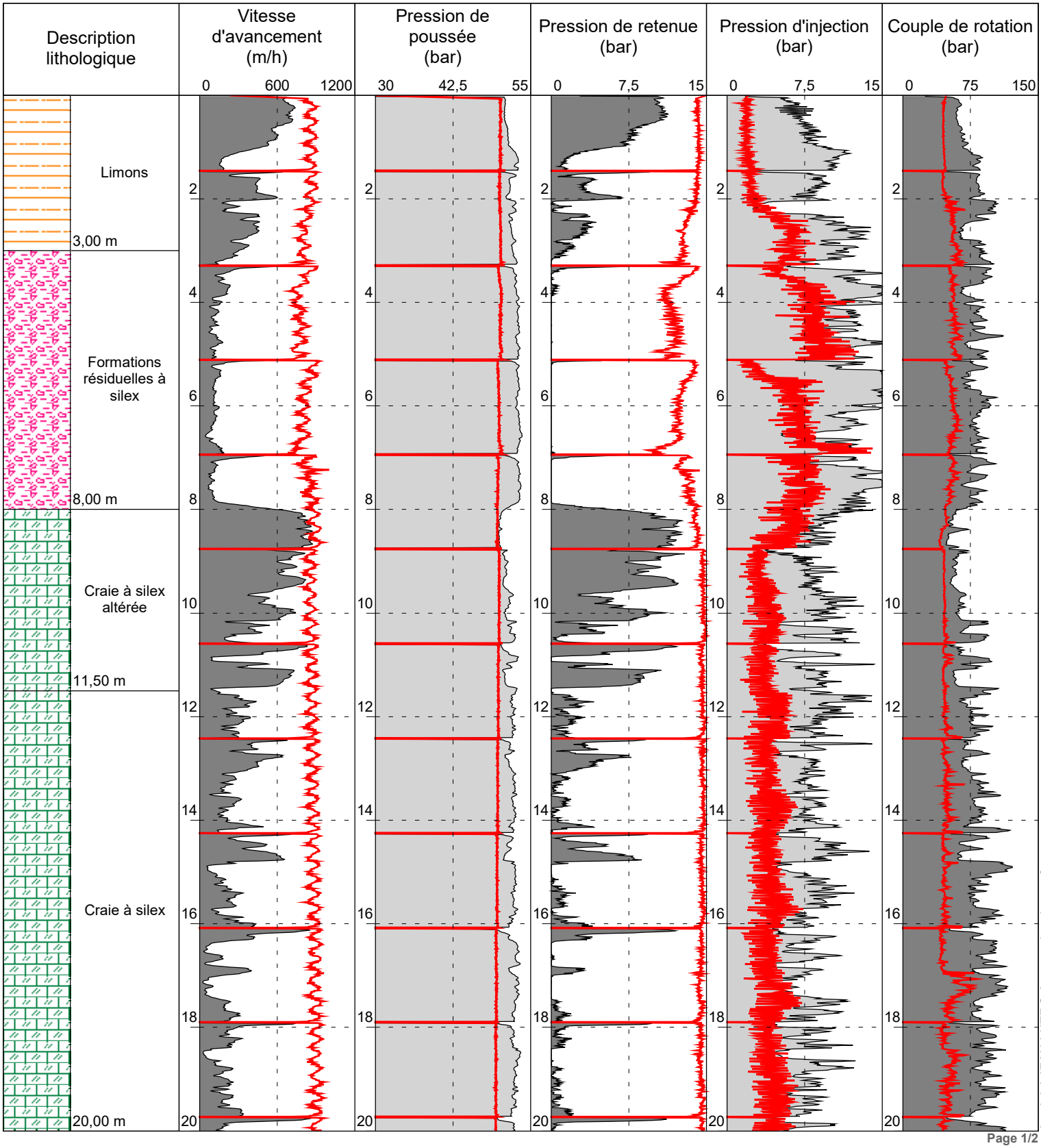

Logiciel JEAN LUTZ S.A - www.jeanlutzsa.fr

MAZET - Auppegard

1/100

SD09

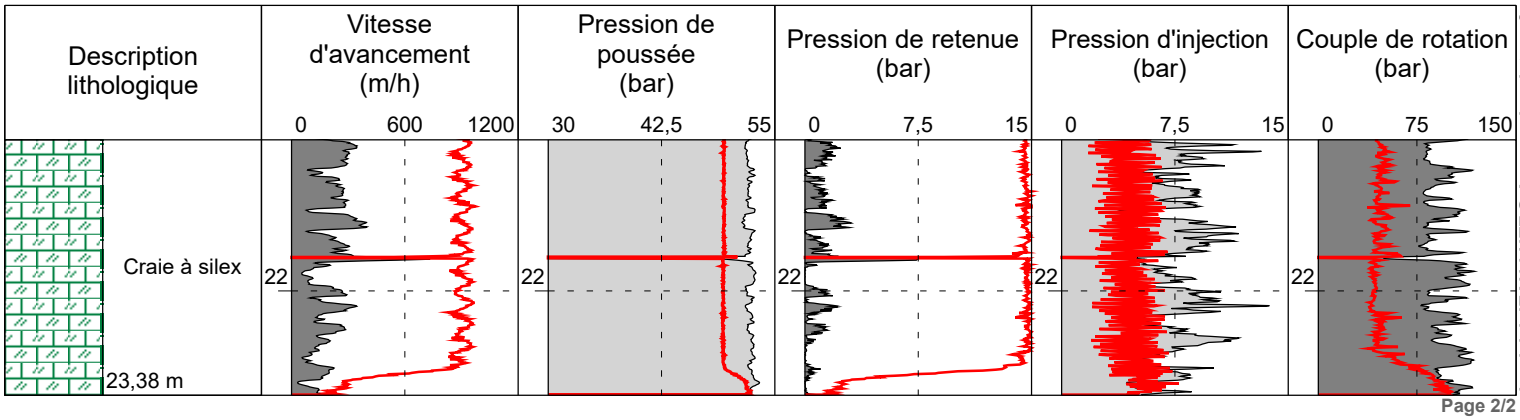

Logiciel JEAN LUTZ S.A - www.jeanlutzsa.fr

explor-e
Solutions risques naturels, hydrogéologie et environnement

Contrat 7603627

MAZET - Auppegard

Date début	: **06/01/2022**	Cote NGF	: **0**	Profondeur	: **0,00 - 23,37 m**
Heure début	: **10:30**	Machine	: **EMCI450**	Méthodologie	: **RP**
Heure fin	: **10:58**	Angle	:	Diamétre	: **110 mm**

1/100

Forage : SD10

EXGTE 3.20/LB2EPF584FR

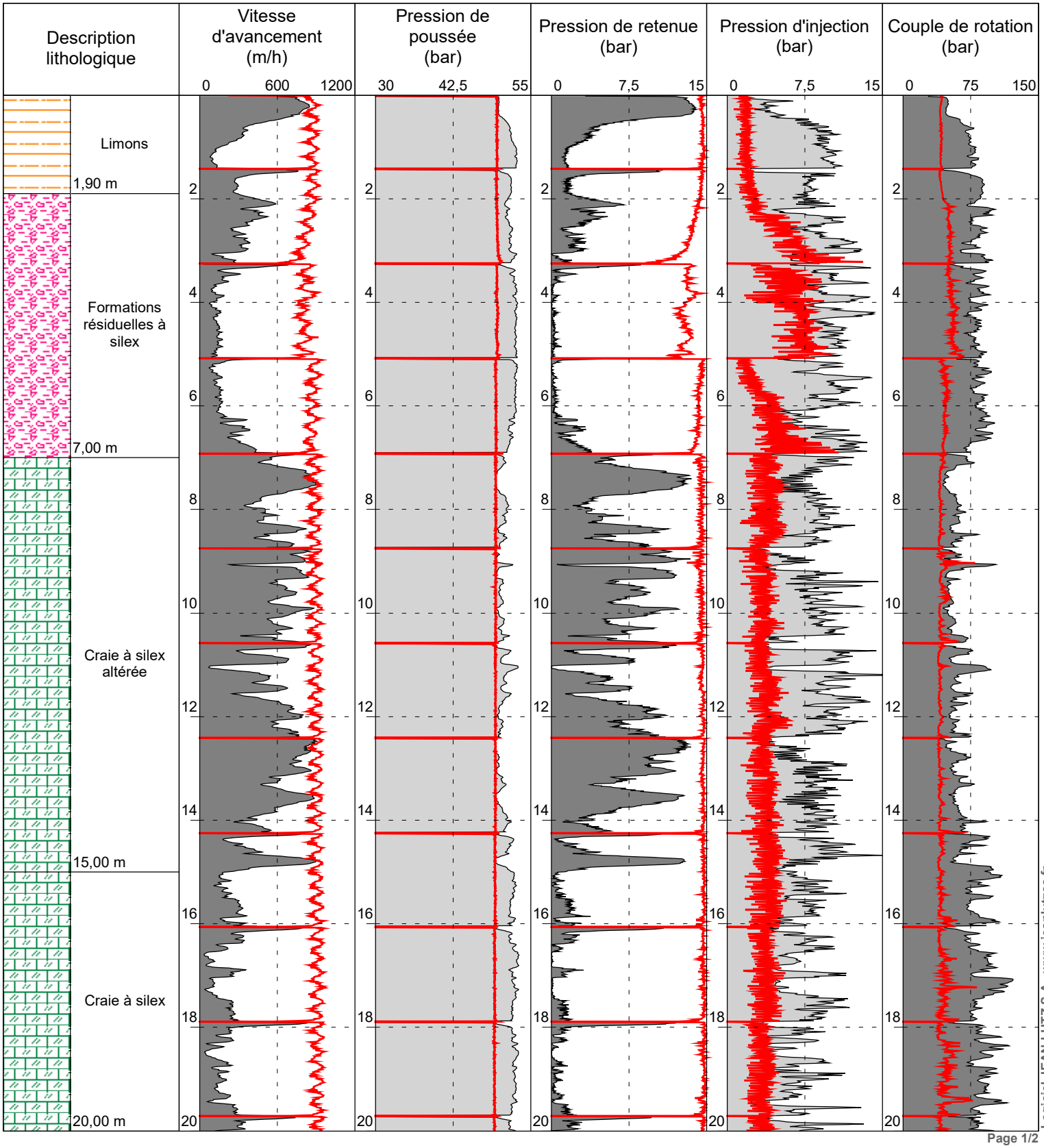

Logiciel JEAN LUTZ S.A - www.jeanlutzsa.fr

Page 1/2

MAZET - Auppegard

1/100

SD10

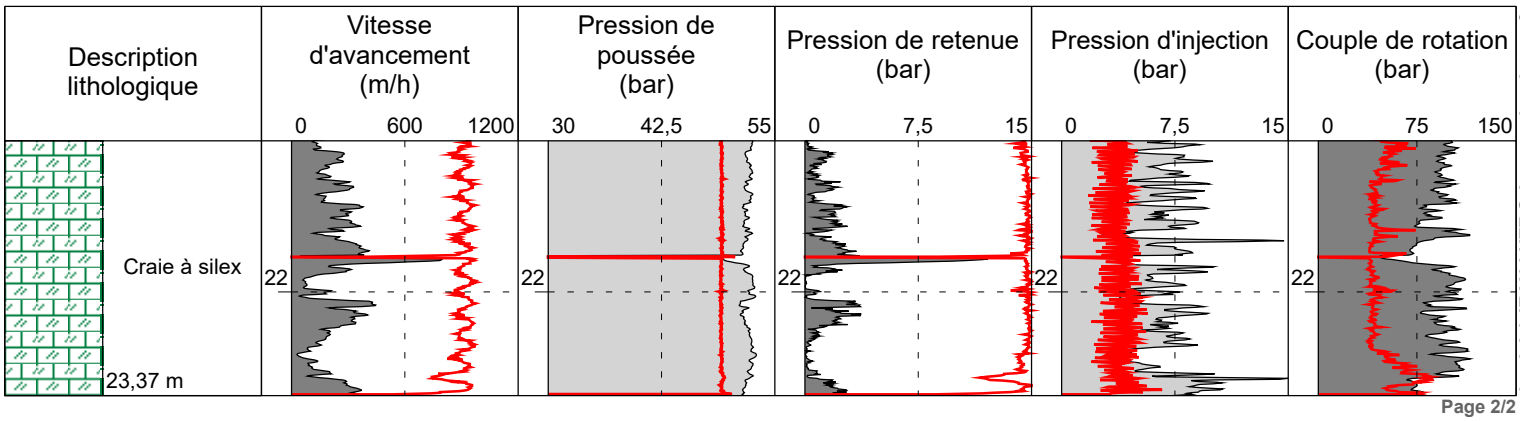

Logiciel JEAN LUTZ S.A - www.jeanlutzsa.fr

explor-e
Solutions risques naturels, hydrogéologie et environnement

Contrat 7603627

MAZET - Auppegard

Date début	: **06/01/2022**	Cote NGF	: **0**	Profondeur	: **0,00 - 23,37 m**
Heure début	: **11:03**	Machine	: **EMCI450**	Méthodologie	: **RP**
Heure fin	: **11:37**	Angle	:	Diamétre	: **110 mm**

1/100

Forage : SD11

EXGTE 3.20/LB2EPF584FR

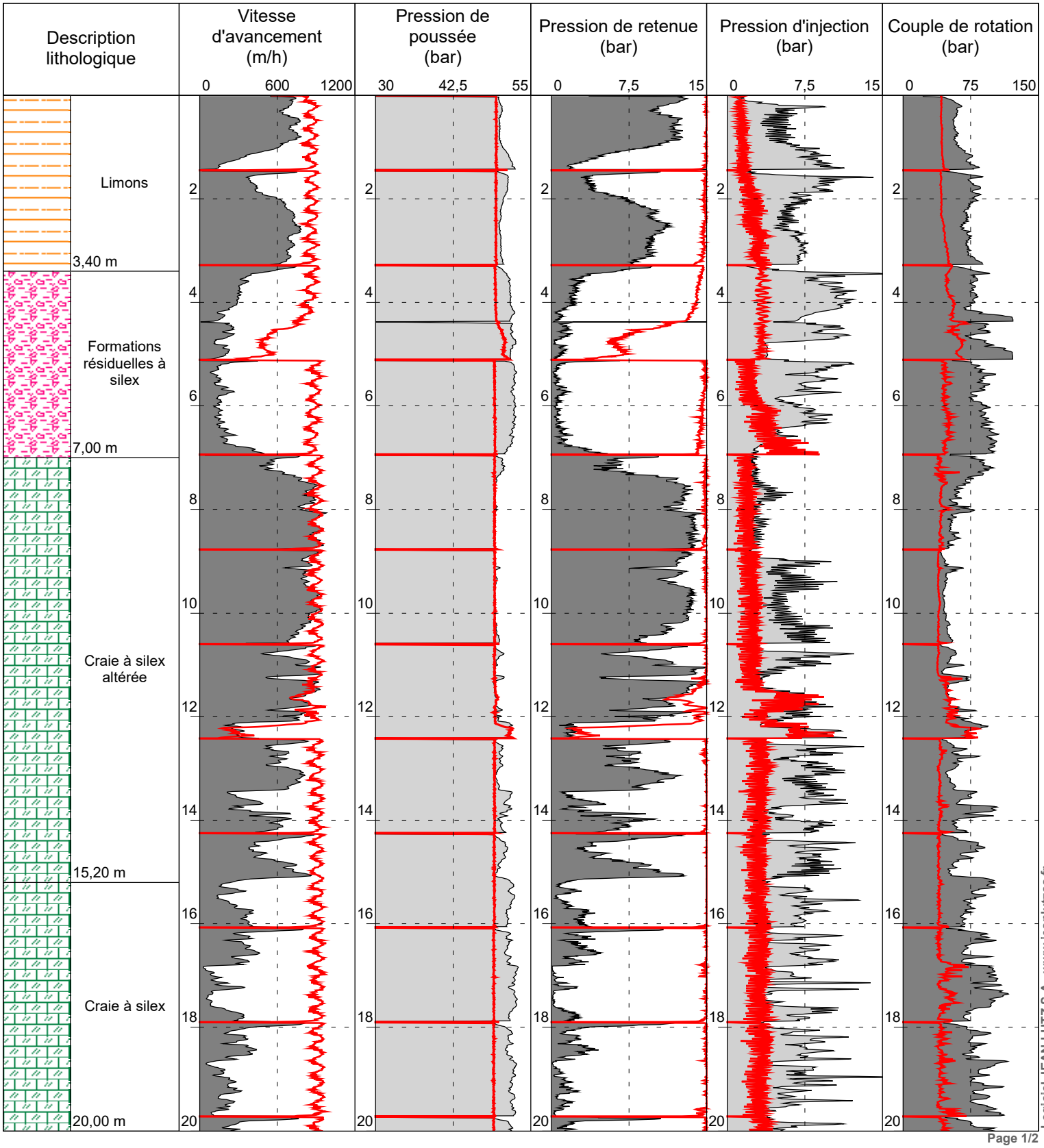

Logiciel JEAN LUTZ S.A - www.jeanlutzsa.fr

Page 1/2

MAZET - Auppegard

1/100

SD11

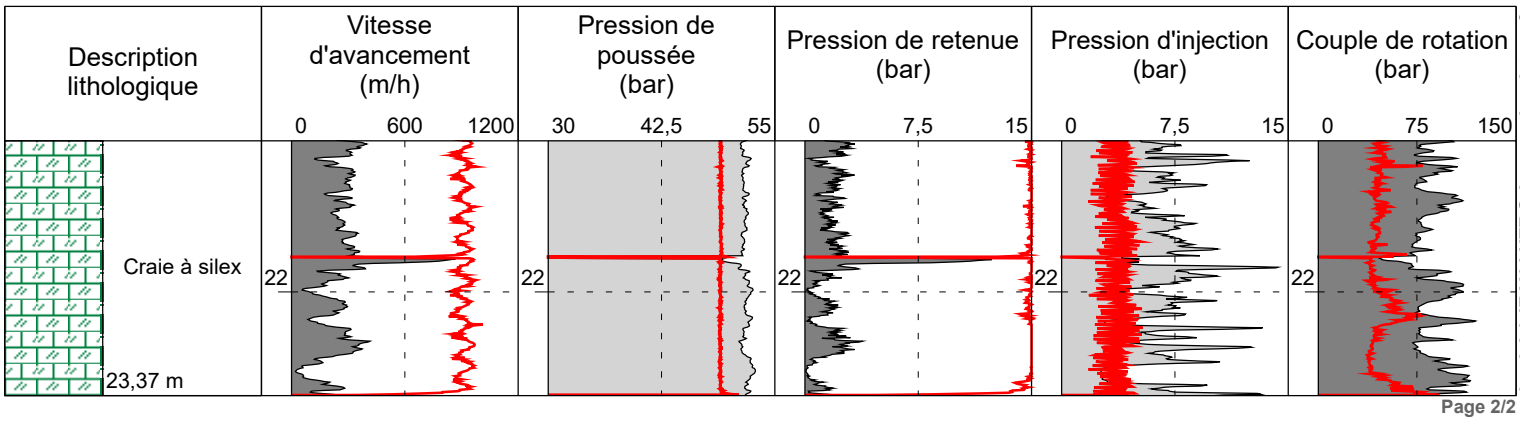

Page 2/2

Logiciel JEAN LUTZ S.A - www.jeanlutzsa.fr

explor-e
Solutions risques naturels, hydrogéologie et environnement

Contrat 7603627

MAZET - Auppegard

Date début	: **06/01/2022**	Cote NGF	: **0**	Profondeur	: **0,00 - 27,58 m**
Heure début	: **13:29**	Machine	: **EMCI450**	Méthodologie	: **RP**
Heure fin	: **14:08**	Angle	:	Diamétre	: **110 mm**

1/100

Forage : SD12

EXGTE 3.20/LB2EPF584FR

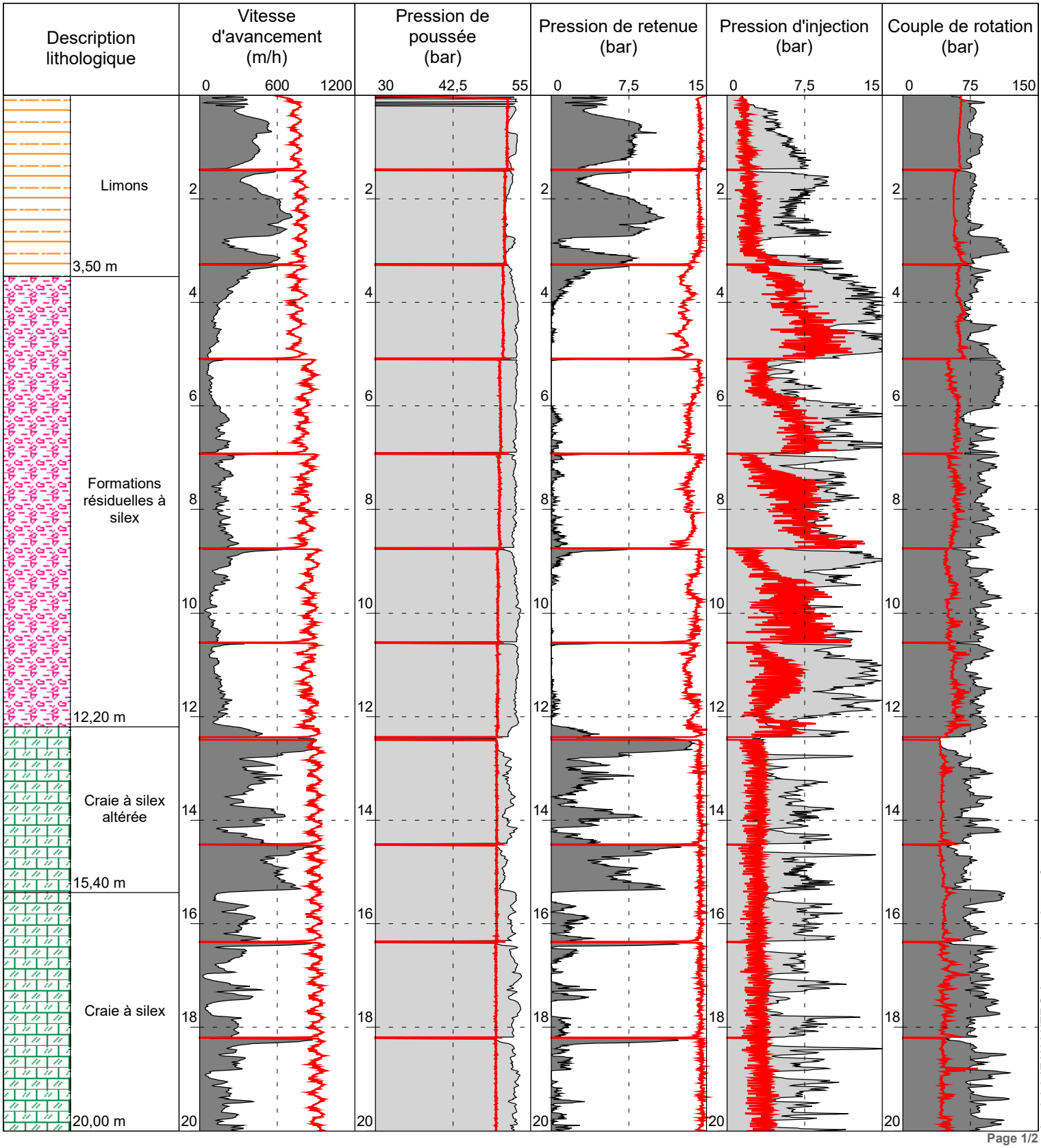

Logiciel JEAN LUTZ S.A - www.jeanlutzsa.fr

MAZET - Auppegard

1/100

SD12

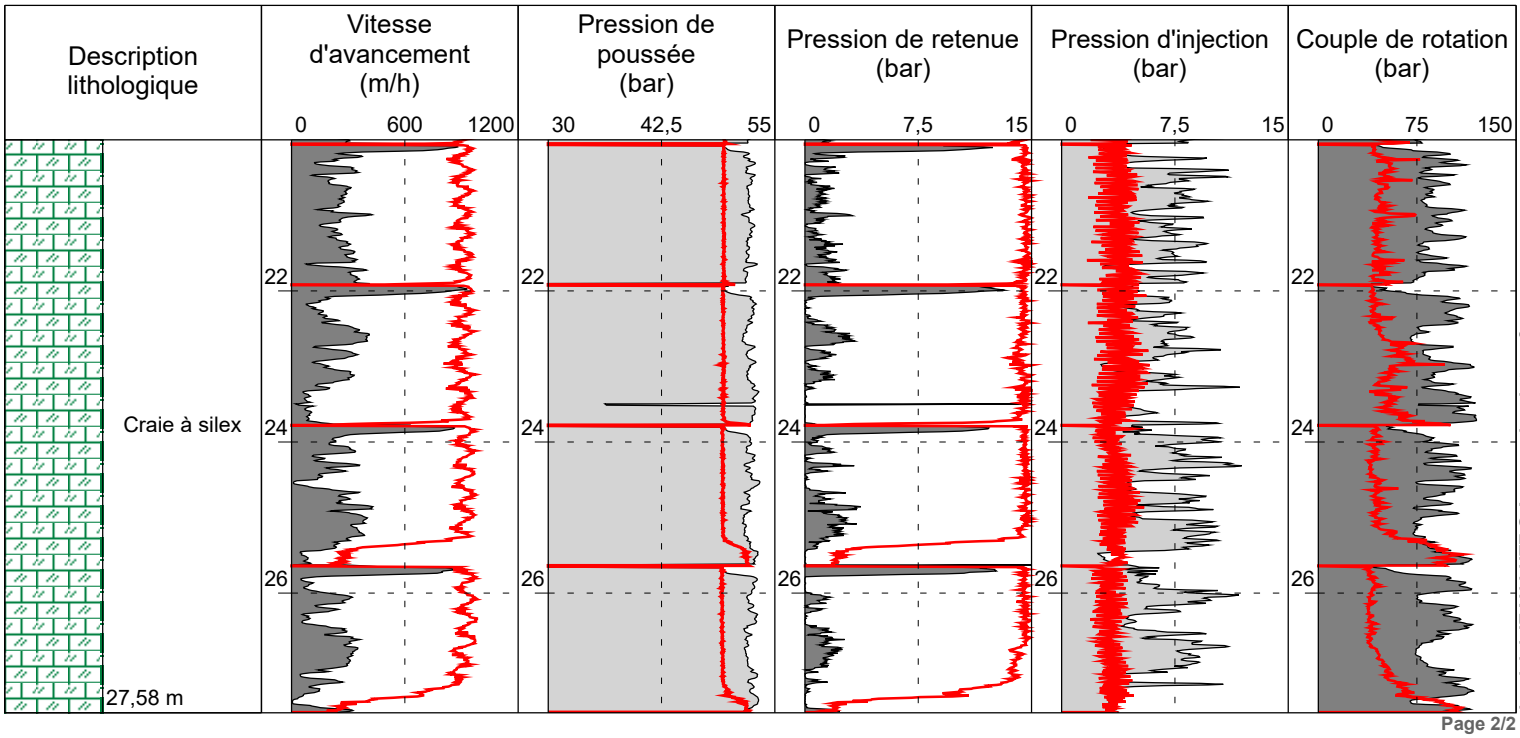

Logiciel JEAN LUTZ S.A - www.jeanlutzsa.fr

explor-e
Solutions risques naturels, hydrogéologie et environnement

Contrat 7603627

MAZET - Auppegard

Date début	: **06/01/2022**	Cote NGF	: **0**	Profondeur	: **0,00 - 21,77 m**
Heure début	: **14:11**	Machine	: **EMCI450**	Méthodologie	: **RP**
Heure fin	: **14:43**	Angle	:	Diamétre	: **110 mm**

1/100

Forage : SD13

EXGTE 3.20/LB2EPF584FR

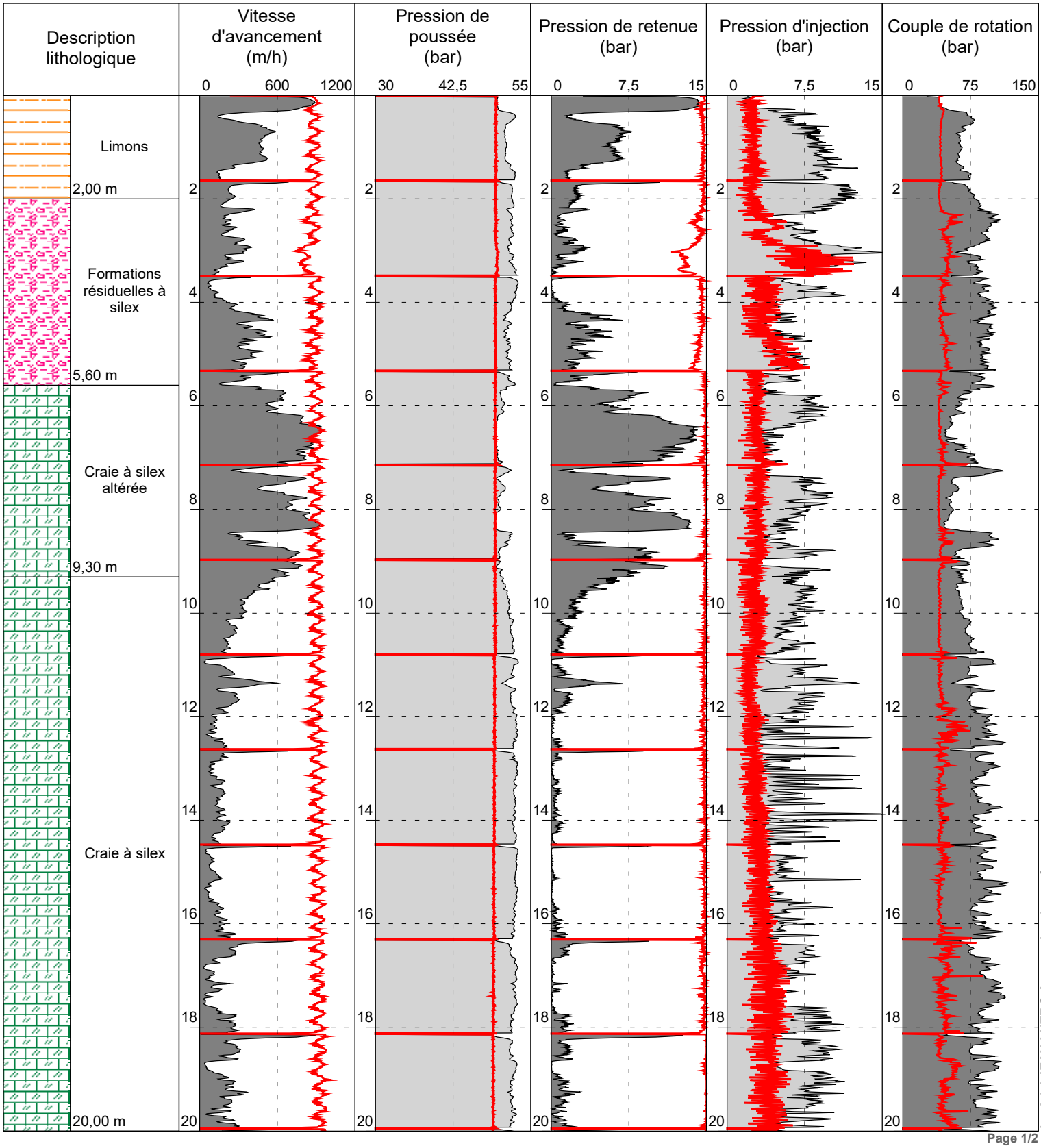

Logiciel JEAN LUTZ S.A - www.jeanlutzsa.fr

Page 1/2

MAZET - Auppegard

1/100

SD13

Description lithologique	Vitesse d'avancement (m/h)	Pression de poussée (bar)	Pression de retenue (bar)	Pression d'injection (bar)	Couple de rotation (bar)
	0 600 1200	30 42,5 55	0 7,5 15	0 7,5 15	0 75 150
Craie à silex 21,77 m	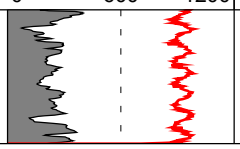	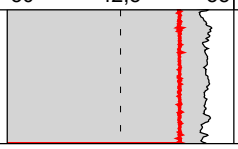	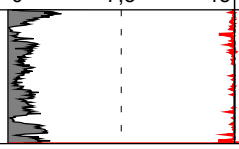	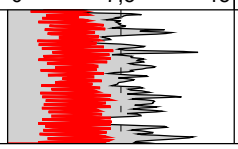	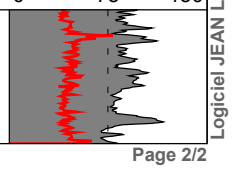

Logiciel JEAN LUTZ S.A - www.jeanlutzsa.fr

explor-e
Solutions risques naturels, hydrogéologie et environnement

Contrat 7603627

MAZET - Auppegard

Date début	: **06/01/2022**	Cote NGF	: **0**	Profondeur	: **0,00 - 19,82 m**
Heure début	: **14:48**	Machine	: **EMCI450**	Méthodologie	: **RP**
Heure fin	: **15:23**	Angle	:	Diamétre	: **110 mm**

1/100

Forage : SD14

EXGTE 3.20/LB2EPF584FR

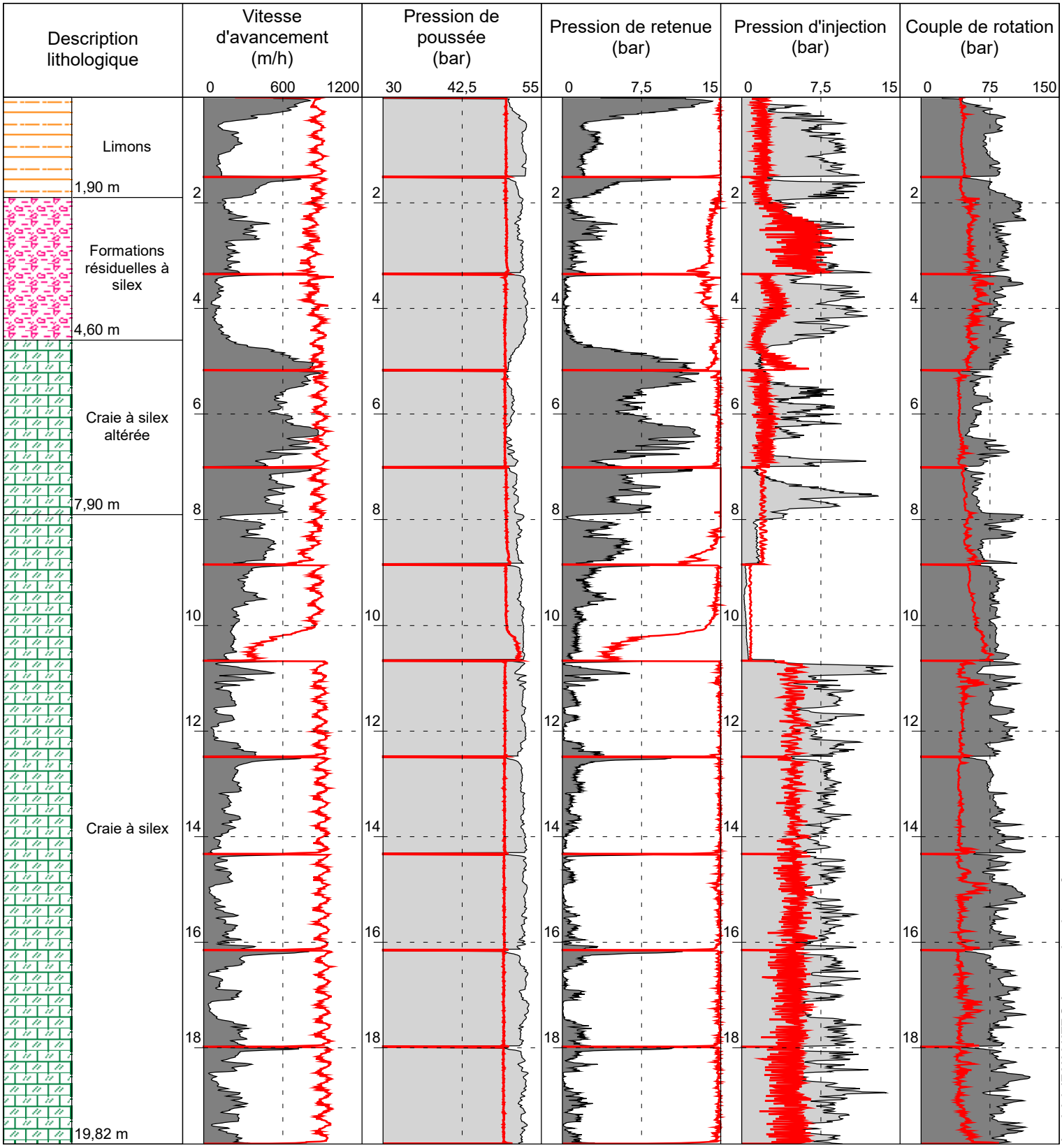

Logiciel JEAN LUTZ S.A - www.jeanlutzsa.fr

Solutions risques naturels, hydrogéologie et environnement

Contrat 7603627

MAZET - Auppegard

Date début	: **06/01/2022**	Cote NGF	: **0**	Profondeur	: **0,00 - 21,55 m**
Heure début	: **15:27**	Machine	: **EMCI450**	Méthodologie	: **RP**
Heure fin	: **15:58**	Angle	:	Diamétre	: **110 mm**

1/100

Forage : SD15

EXGTE 3.20/LB2EPF584FR

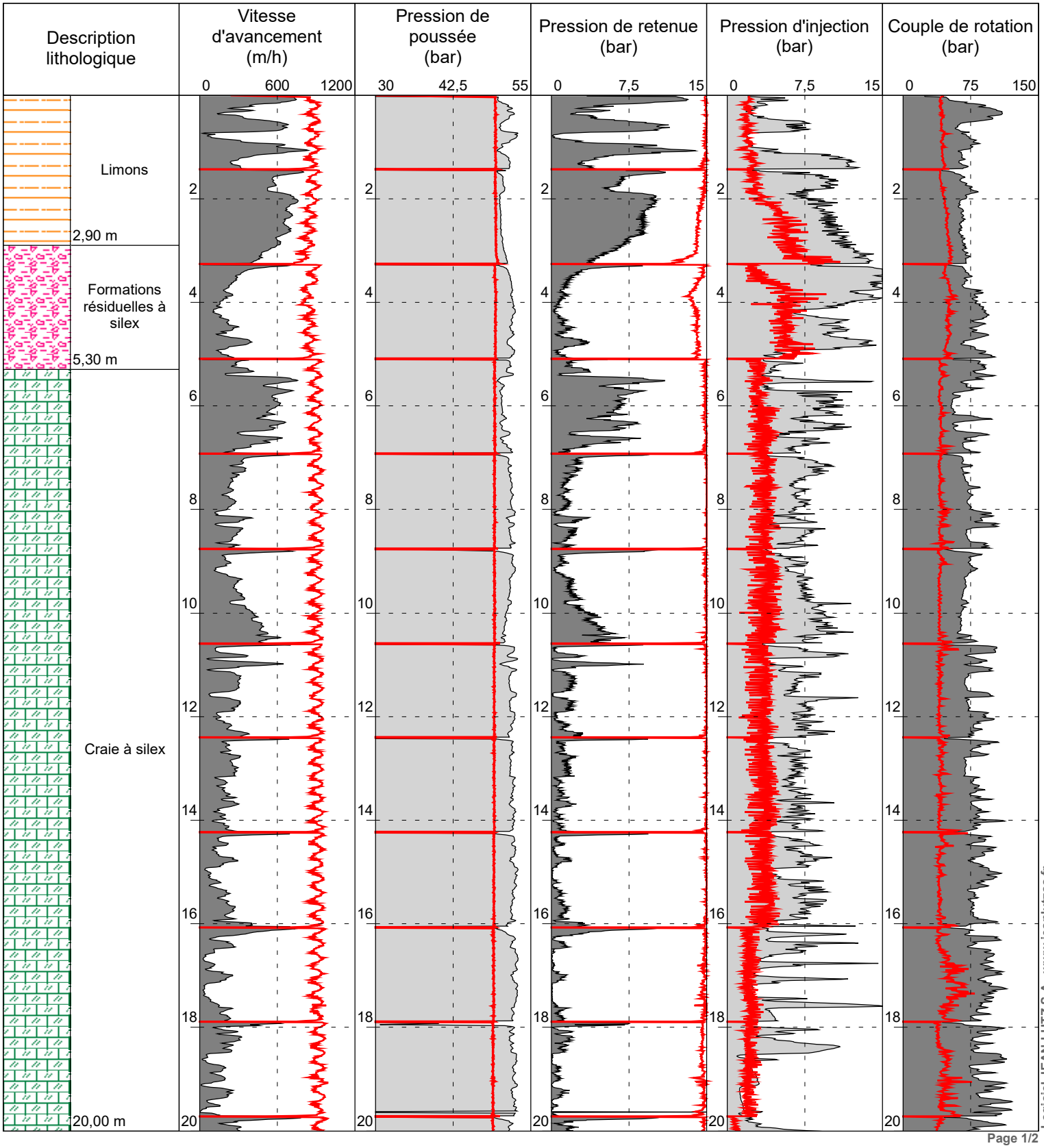

Logiciel JEAN LUTZ S.A - www.jeanlutzsa.fr

Page 1/2

MAZET - Auppegard

1/100

SD15

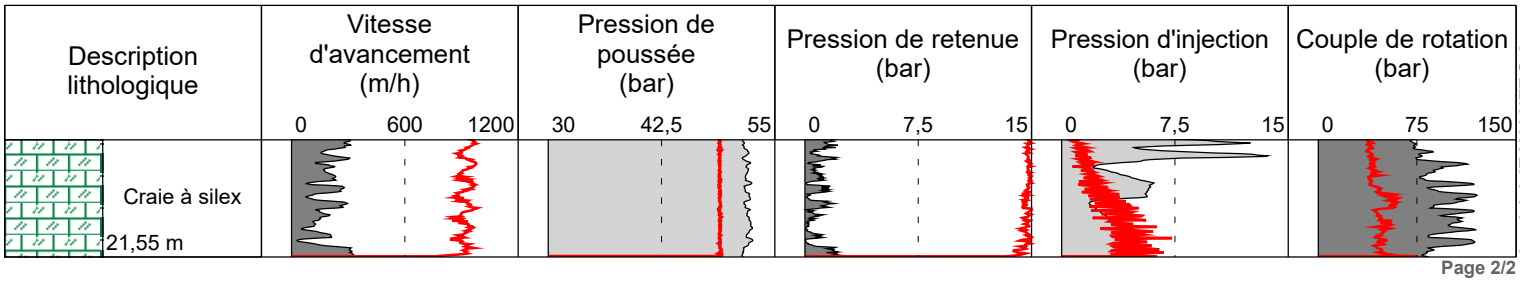

Logiciel JEAN LUTZ S.A - www.jeanlutzsa.fr

explor-e
Solutions risques naturels, hydrogéologie et environnement

Contrat 7603627

MAZET - Auppegard

Date début	: **06/01/2022**	Cote NGF	: **0**	Profondeur	: **0,00 - 23,28 m**
Heure début	: **16:02**	Machine	: **EMCI450**	Méthodologie	: **RP**
Heure fin	: **16:33**	Angle	:	Diamétre	: **110 mm**

1/100

Forage : SD16

EXGTE 3.20/LB2EPF584FR

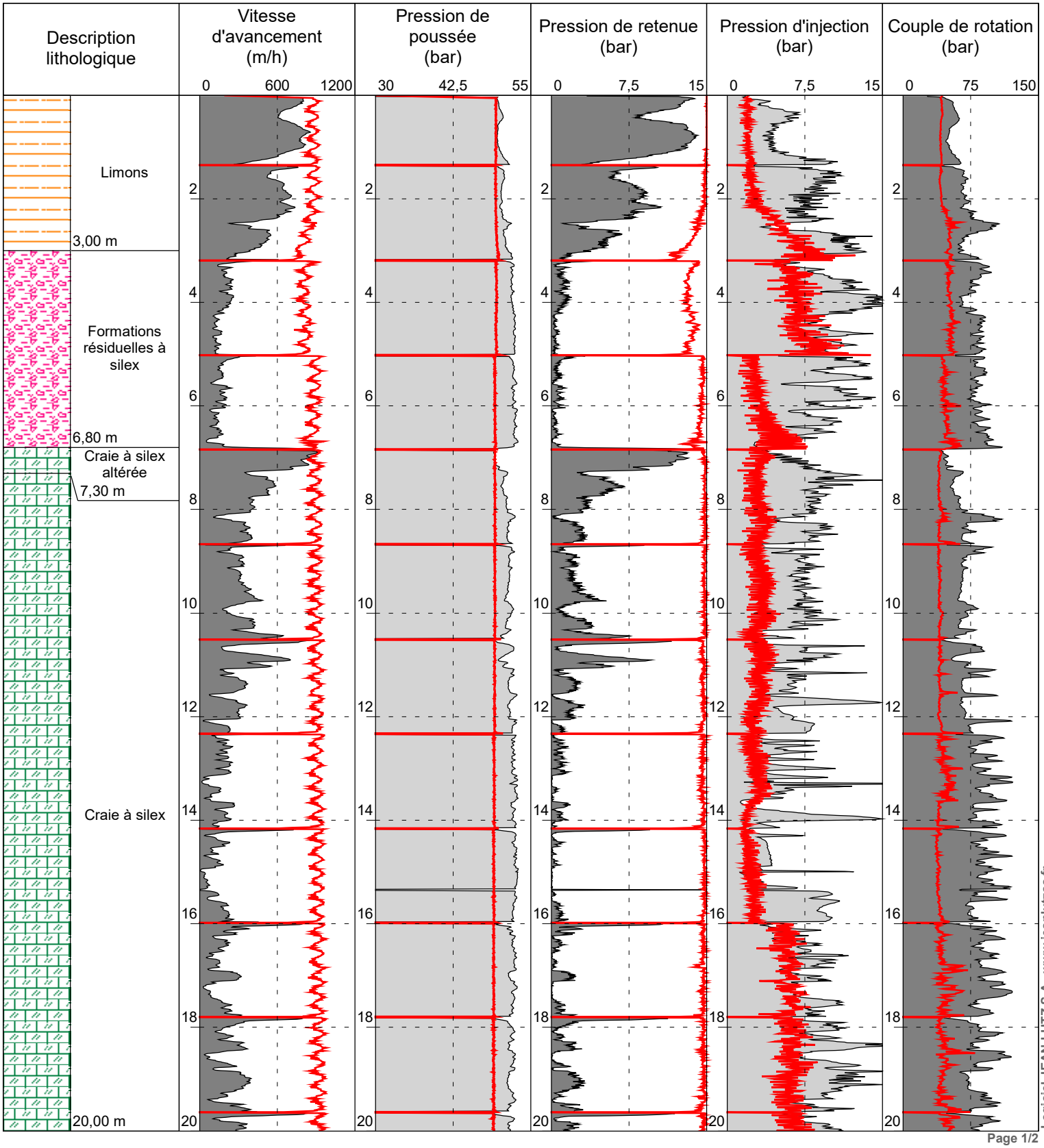

Logiciel JEAN LUTZ S.A - www.jeanlutzsa.fr

Page 1/2

MAZET - Auppegard

1/100

SD16

Description lithologique	Vitesse d'avancement (m/h)	Pression de poussée (bar)	Pression de retenue (bar)	Pression d'injection (bar)	Couple de rotation (bar)
	0 600 1200	30 42,5 55	0 7,5 15	0 7,5 15	0 75 150
Craie à silex	22	22	22	22	22
23,28 m					

Logiciel JEAN LUTZ S.A - www.jeanlutzsa.fr

explor-e
Solutions risques naturels, hydrogéologie et environnement

Contrat 7603627

MAZET - Auppegard

Date début	: **06/01/2022**	Cote NGF	: **0**	Profondeur	: **0,00 - 23,38 m**
Heure début	: **16:38**	Machine	: **EMCI450**	Méthodologie	: **RP**
Heure fin	: **17:14**	Angle	:	Diamétre	: **110 mm**

1/100

Forage : SD17

EXGTE 3.20/LB2EPF584FR



Logiciel JEAN LUTZ S.A - www.jeanlutzsa.fr

Page 1/2

MAZET - Auppegard

1/100

SD17

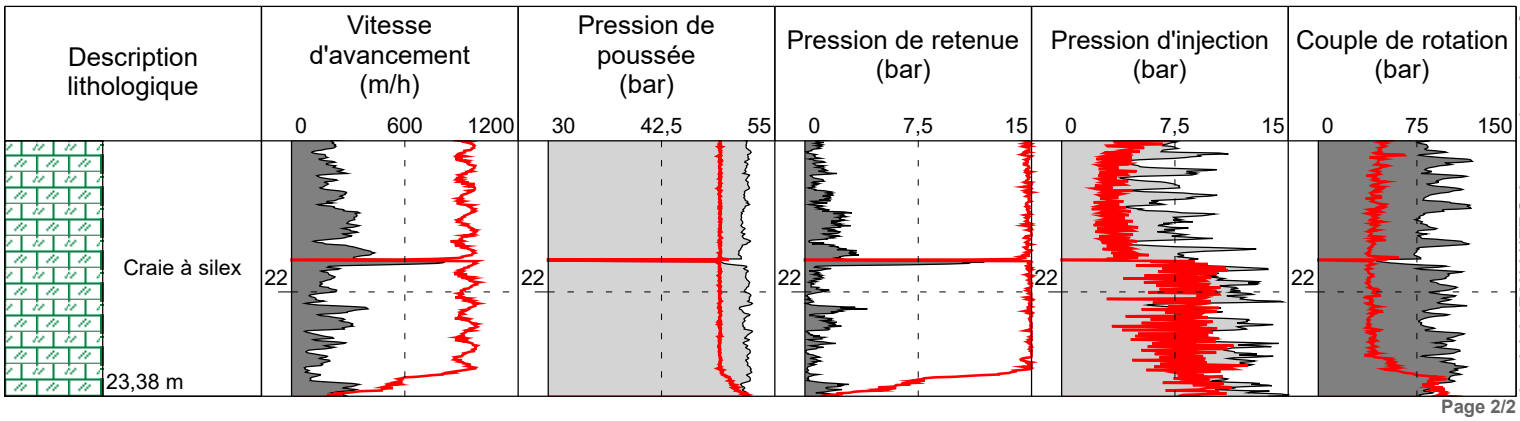

Page 2/2

Logiciel JEAN LUTZ S.A - www.jeanlutzsa.fr

Annexe 2

Proposition d'aménagement des périmètres de sécurité liés aux ICS40&49



Maître d'ouvrage : **M. Nicolas MAZET**
Opération : **Commune d'Auppegard - Gestion des risques liés aux cavités souterraines**
Mission : **Vérification de l'absence de vides au droit d'un projet de construction – ICS40&49**
Référence : **76036-17 - Janvier 2022**

explor-e
Solutions risques naturels, hydrogéologie et envronnement

Archive associée : AS-A

explor-e - contact@explor-e.fr - Tél : 02 35 95 14 85

Indice n° 76036-049 MAJ le 01/09/2024 Edition du : 20/12/2024

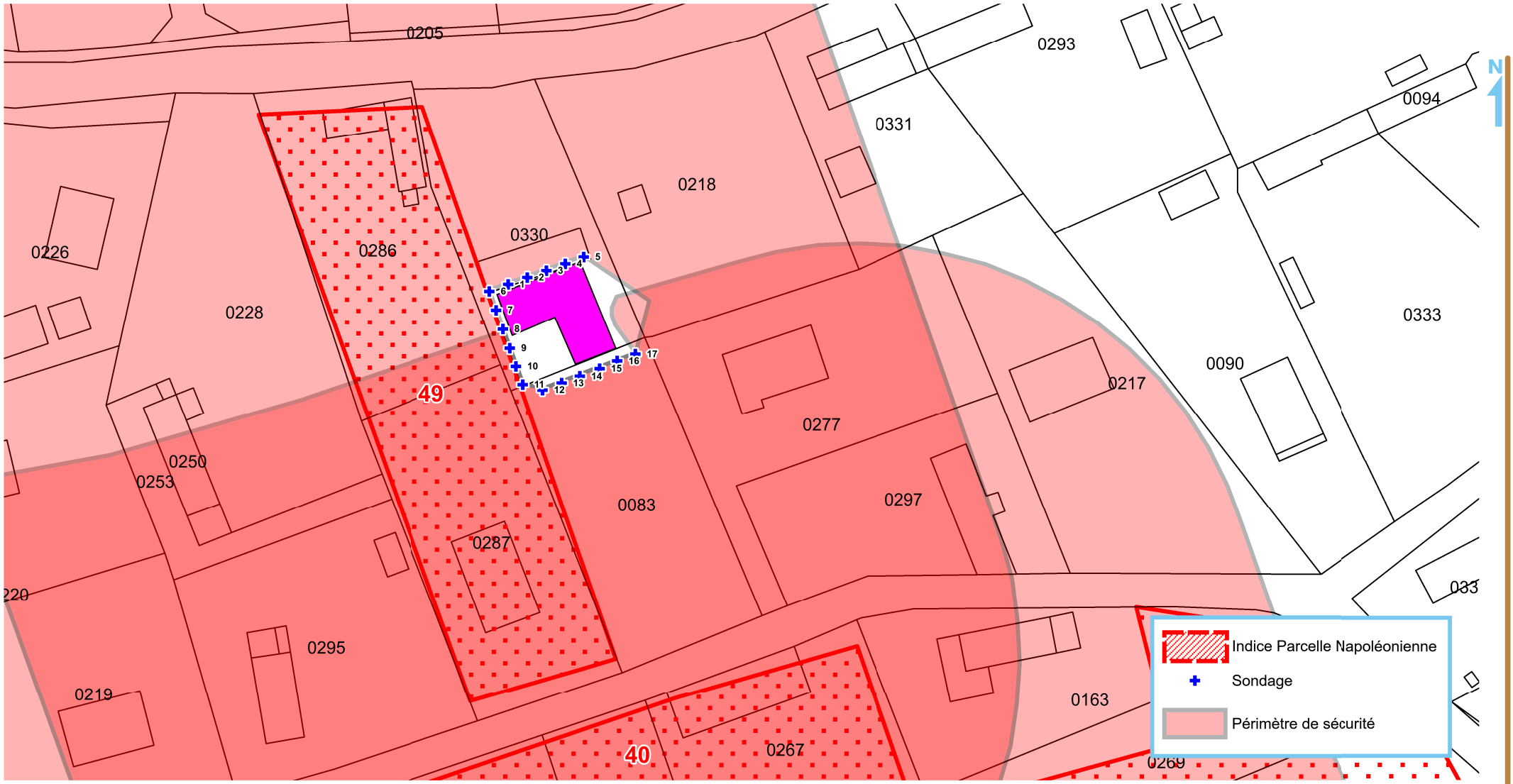

Échelle : 1/800

Proposition d'aménagement des périmètres de sécurité liés aux ICS40&49

ARRIVE AU BERS LE
26 DEC. 2018

76036-17

Mme Evelyne AUTIN

Commune d'Auppegard
Gestion des risques liés aux cavités souterraines

Aménagement local des périmètres de sécurité liés aux indices 76036-40 et 76036-49

Version A du 12 décembre 2018

explor-e

Solutions risques naturels hydrogéologie et environnement

SARL au capital de 40 000 euros - RCS Rouen - Siret : 510 864 226 00020 - APE : 7112B

Siège social : 908-3, route de Veules-les-Roses – 76760 Yerville

Mail : contact@explor-e.fr

Site Internet : www.explor-e.fr

N°Vert 0 800 00 28 12

APPEL GRATUIT DEPUIS UN POSTE FIXE

Responsables de la mission : Gilles DEMAREST - Ingénieur Hydrogéologue

Sommaire général

1 CONTEXTE ET OBJECTIFS DE LA MISSION 1

2 MÉTHODOLOGIE 3

3 DESCRIPTIF OPÉRATIONNEL – RÉSULTATS 7

3.1 Descriptif opérationnel 7

3.2 Résultats-Interprétations 8

4 CONCLUSION 11

Sommaire des illustrations

Liste des Schémas

Schémas 1 ..... : Localisation de la parcelle étudiée 1

Schéma 2 ..... : Localisation de la parcelle AC 218 vis-à-vis des indices de cavités et périmètres de sécurité associés 2

Schéma 3 ..... : Illustration simplifiée de l'interprétation 6

Schéma 4 ..... : Implantation des sondages réalisés 7

Schéma 5 ..... : Proposition d'aménagement local des périmètres de sécurité liés aux indices 76036-40 et 76036-49 12

Liste des graphiques

Graphique 1 ..... : Synthèse lithologique établie à partir des sondages destructifs profonds 9

Liste des annexes

Annexe 1..... : Diagraphies interprétées (paramètres de forage) 9

Annexe 2..... : Proposition d'aménagement local des périmètres de sécurité liés aux indices 76036-40 et 76036-49 12

1

Contexte et objectifs de la mission

La présente étude concerne la parcelle cadastrée AC 218, située rue Saint-Pierre à Auppegard (76).

Schémas 1 : Localisation de la parcelle étudiée

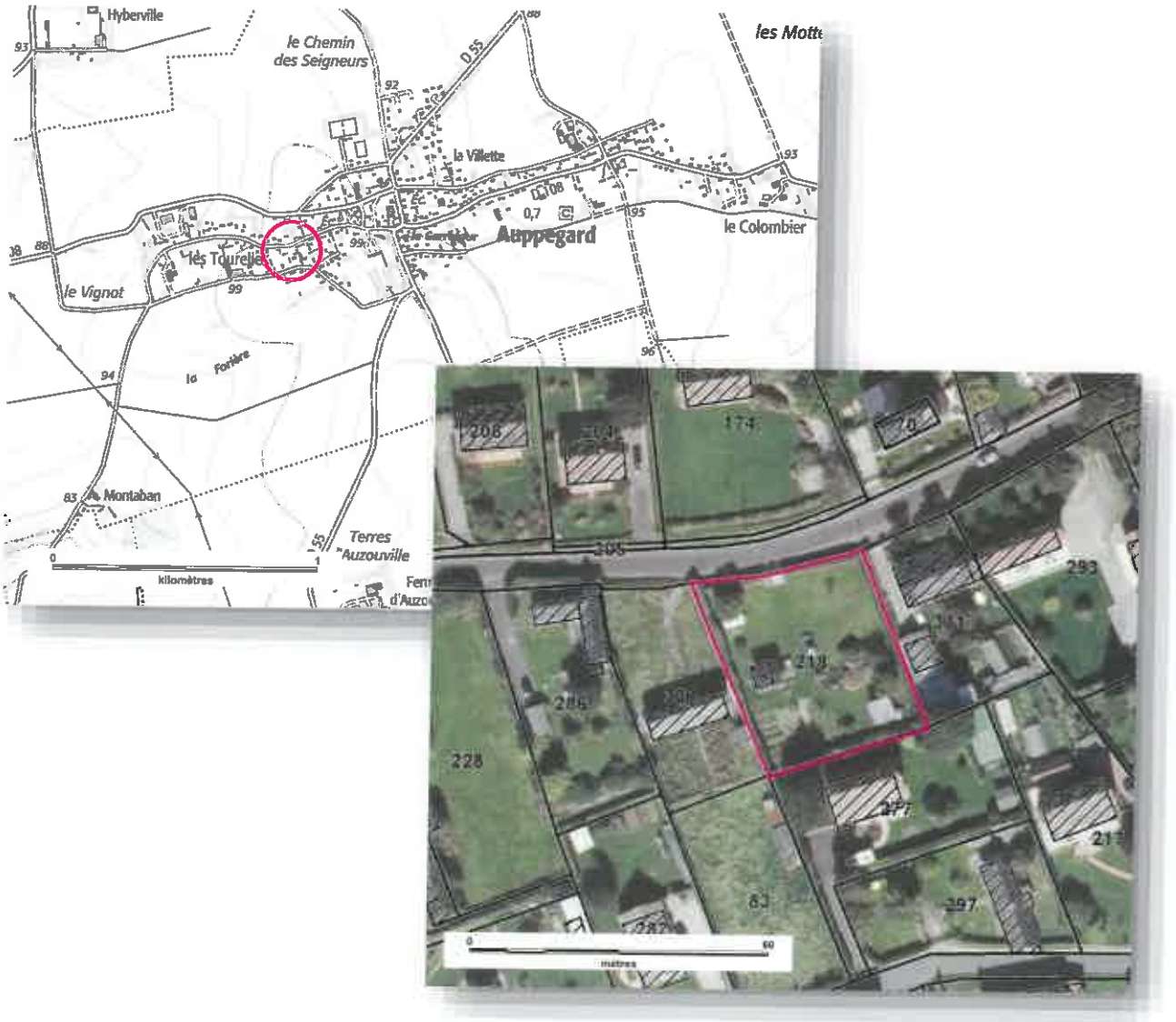

Cette parcelle est actuellement impactée par plusieurs périmètres de sécurité liés à la présence d'indices de cavités issus du RICS (Recensement des Indices de Cavités Souterraines) d'Auppegard, plus précisément les indices 40 et 49 qui correspondent à des parcelles Napoléoniennes sur lesquelles des déclarations d'ouvertures de carrières ont été retrouvées dans les registres du Service des Mines.

Schéma 2 : Localisation de la parcelle AC 218 vis-à-vis des indices de cavités et périmètres de sécurité associés

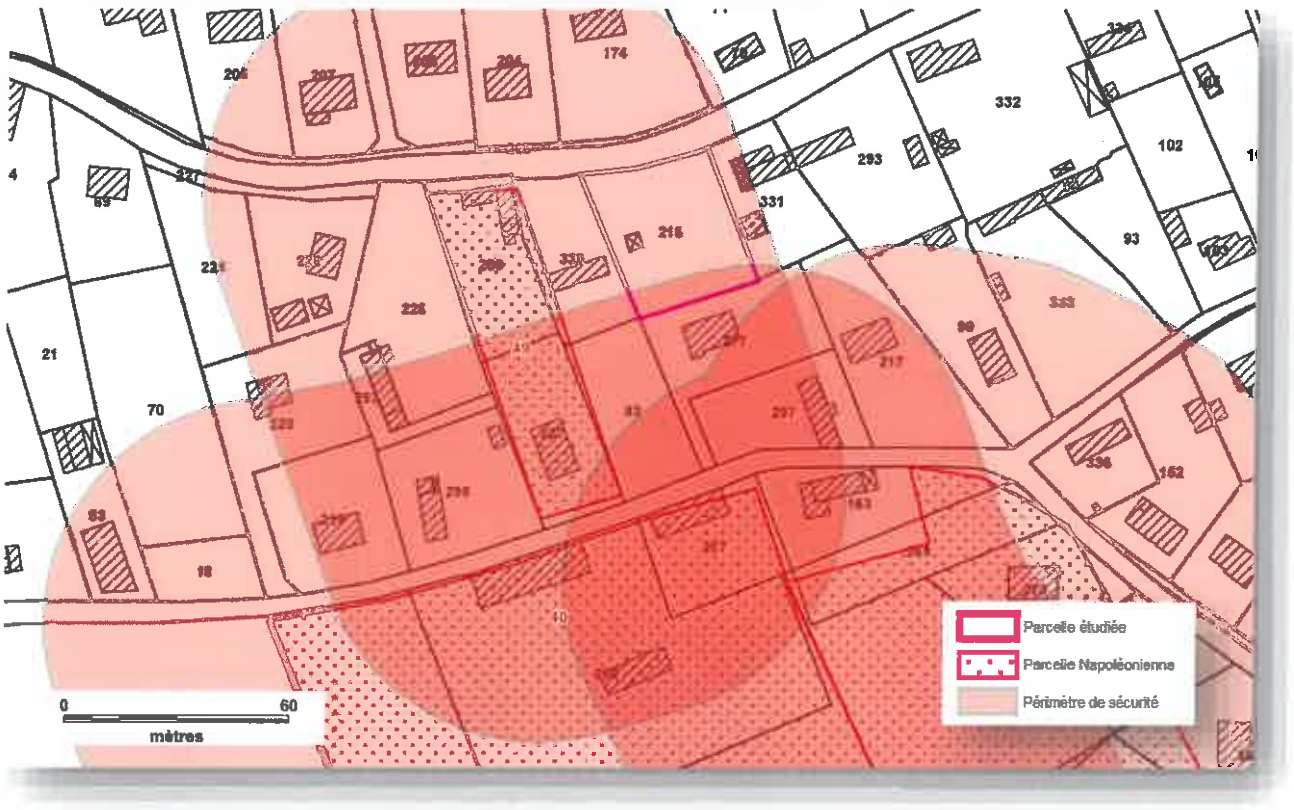

La présente mission a consisté à mettre en œuvre un programme de reconnaissance par sondages destructifs profonds, conforme aux prescriptions des services de la DDTM, destiné à vérifier l'absence de vides souterrains afin d'aménager en conséquence, localement, les périmètres de sécurité liés aux indices 40 et 49 au droit de la parcelle AC 218.

Le présent rapport synthétise les résultats de cette campagne de reconnaissance.

2

Méthodologie

La vérification de l'absence de vides ou de zones décomprimées a été réalisée par la mise en œuvre de forages destructifs par méthode rotopercussion dont le protocole est présenté ci-dessous.

Le principe de la rotopercussion fait appel à un dispositif associant la rotation et la frappe par un marteau hydraulique situé en surface, l'impact étant transmis à l'outil situé au fond du trou par l'intermédiaire du train de tiges.

Les sondages ont été réalisés à l'aide d'une sondeuse EMCI 4.50.



EMCI 4.50

Les forages ont été réalisés en diamètre 110 mm, c'est-à-dire supérieur au diamètre minimal à mettre en œuvre dans le cadre de la recherche de cavités souterraines pour un indice lié à une parcelle Napoléonienne, afin de respecter les prérogatives des services de l'État.

Le recours à un diamètre de sondage relativement important permet en effet de limiter les frottements du train de tige (38 mm) contre les parois du forage, favorisant ainsi des chutes d'outils franches au niveau d'éventuelles cavités.

- La rotation pure a été privilégiée, la percussion n'étant véritablement déclenchée qu'au niveau des bancs les plus durs (en particulier bancs de silex) ;
- Les pressions exercées sur l'outil, la vitesse de rotation et la pression d'injection ont été maintenues les plus faibles possible et constantes dans le temps afin de permettre une différenciation qualitative fine des formations traversées ;
- En complément, les observations réalisées sur les échantillons remontés en surface (« cuttings ») ont permis l'établissement d'une coupe de terrain (log géologique) détaillée ;
- Les paramètres de forage ont fait l'objet d'un enregistrement numérique.

L'enregistrement des paramètres de forage consiste à mesurer et enregistrer, pendant le forage, des grandeurs physiques, dont les variations sont en corrélation avec les propriétés géomécaniques des terrains traversés.

La métrologie ainsi que l'enregistrement des paramètres de forage ont été assurés par des équipements Jean-Lutz et comprenaient les paramètres suivants :

1. Profondeur ;
2. Vitesse instantanée d'avancement (VIA) – figuré bleu clair ;
3. Pression de poussée (PO) – figuré jaune ;
4. Pression de retenue – figuré vert
5. Pression d'injection du fluide de forage (eau + polymère biodégradable permettant d'augmenter la viscosité) – figuré magenta ;
6. Couple de rotation (CR) – figuré rouge.

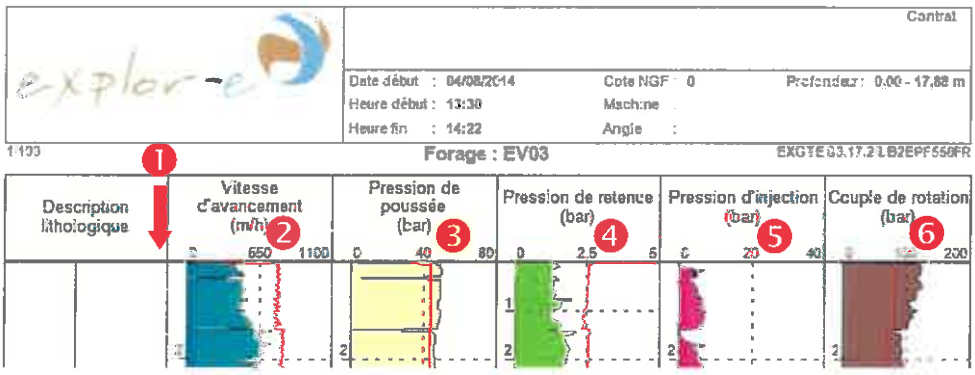

Pour simplifier, la recherche de vides sur les enregistrements de paramètres de forage se résume généralement à rechercher les zones où les paramètres de forage se rapprocheront des valeurs qu'ils atteindraient lors de la traversée d'un vide (vitesse d'avancement de l'ordre de 1 000 m/h / perte d'injection / chute du couple de rotation...).

Afin de confirmer les éventuels vides et faciliter l'interprétation des données enregistrées, explor-e met en œuvre la procédure ECL développée spécifiquement par la société Jean Lutz dans le cadre de recherche de vides.

La procédure ECL permet de connaître, a priori, l'amplitude de chaque paramètre lorsque le forage traverse un vide. La présentation graphique de l'ECL met immédiatement en évidence la traversée d'un vide franc par simple examen des enregistrements. C'est une aide précieuse à l'interprétation facilitant la distinction entre vides francs et zones très décomprimées.

La procédure ECL prend automatiquement en compte tous les facteurs qui influent, ou non, sur l'amplitude des paramètres lors de la traversée d'un vide : profondeur, poids des tiges, caractéristiques hydrauliques de la machine, qualité des parois du trou, etc.

Après avoir foré la longueur d'une tige et réalésé le trou par des passages successifs, l'opérateur repositionne l'outil à la hauteur où il était initialement puis débloque le frein de la machine tout en enregistrant les paramètres comme lors de la foration initiale.

Ce second enregistrement qui correspond donc à un enregistrement « de vide » (car réalisé dans un trou déjà foré) est superposé sur le graphique initial ce qui permet, en lecture directe, la comparaison entre les paramètres enregistrés lors de la foration et les paramètres qui auraient été enregistrés si le forage avait traversé un vide souterrain.

Nous nous référerons au graphique présenté page suivante.

Schéma 3 : Illustration simplifiée de l'interprétation

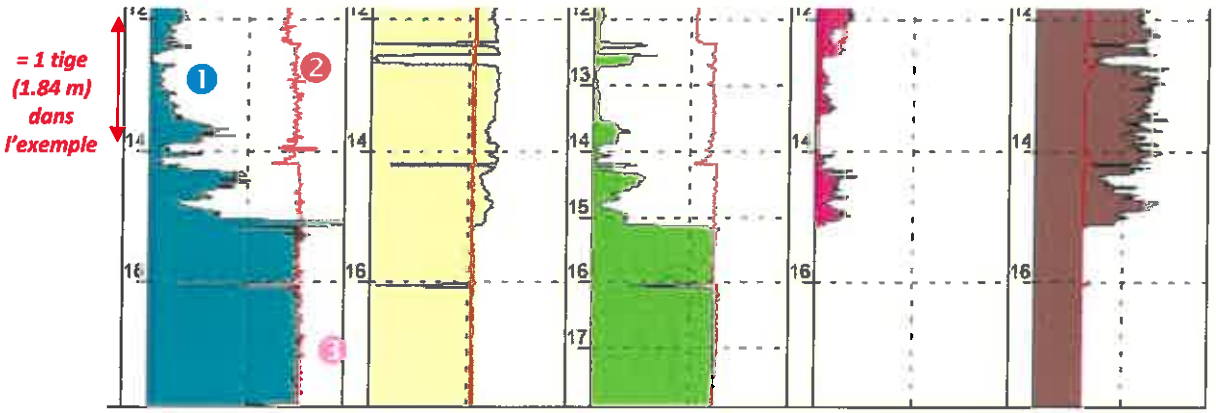

Foration au niveau d'une zone ne présentant ni vide, ni zone décomprimée

1 :Enregistrement de la vitesse d'avancement lors du forage ;

2 : Enregistrement de la vitesse d'avancement dans le trou déjà foré - procédure ECL Tracé rouge

=

Tracés distincts

Foration au niveau d'une zone présentant un vide franc : 3

=

Tracés très proches, voire identiques

3

Descriptif opérationnel – Résultats

3.1 Descriptif opérationnel

Les investigations ont eu lieu du 26 au 29 novembre 2018. Au total, 21 sondages, espacés de 3 m, ont été réalisés selon le plan de récolement présenté ci-dessous.

Schéma 4 : Implantation des sondages réalisés

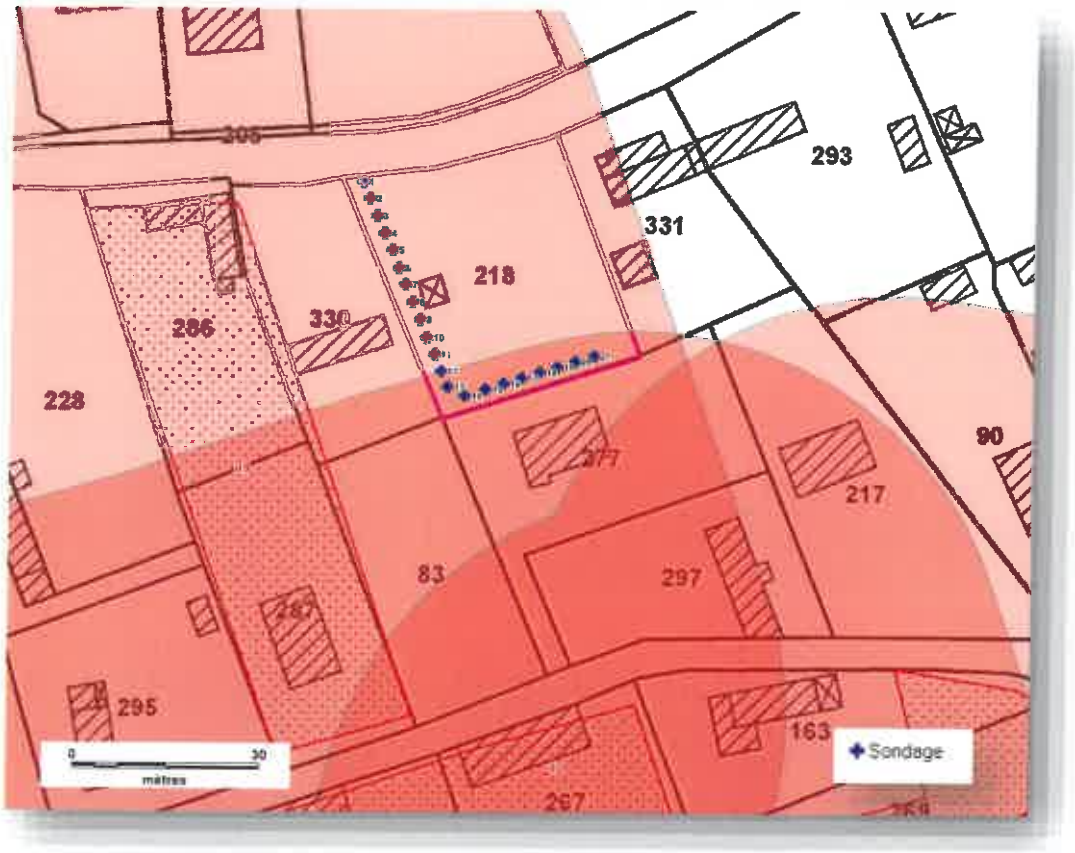

Conformément à la doctrine départementale relative à la gestion des risques liés aux cavités souterraines, les sondages ont pénétré au minimum à 15 m dans les formations crayeuses.

3.2 Résultats-Interprétations

Avertissement préliminaire

Les sondages destructifs ne permettent qu'une description lithologique (description des formations géologiques) approximative par examen des cuttings (éléments de roche désagrégés sous l'effet de la foration) remontés à la surface, poussés par l'eau injectée au niveau de l'outil de forage.

Compte tenu de la petite taille des éléments ainsi que de la durée de leur remontée en surface (qui va être de plus en plus importante avec la profondeur), les descriptions lithologiques et les profondeurs des changements de faciès notées sur le terrain sont généralement approximatives. Dans la mesure du possible elles sont ensuite recalées à partir de l'analyse des diagraphies des sondages.

Toutefois, en cas de perte du fluide de forage (dans le cas présent eau additivée par un polymère), il ne peut plus y avoir de remontée de cuttings en surface ce qui implique que les coupes géologiques ne peuvent être extrapolées qu'à partir des enregistrements des paramètres de forage.

La coupe lithologique reconnue au droit des différents sondages est une coupe classique de la région avec des formations limoneuses masquant les formations résiduelles à silex qui couvrent le substratum crayeux.

- ✓ **Limons des plateaux et formations résiduelles à silex :** En raison de la présence de formations résiduelles pauvres en silex, la limite entre ces formations et les limons argileux est difficile à observer et n'a de ce fait pas pu être été interpréter. L'ensemble de ces 2 formations à une épaisseur comprise entre 5 m et 10 m ;
- ✓ **Formations crayeuses :** Le toit de ces formations a été rencontré entre 5 m et 10 m de profondeur. Cette variation est liée à l'interface irrégulière entre les formations résiduelles à silex et le substratum crayeux.

Ces formations crayeuses sont globalement assez dures, mais peuvent présenter localement quelques passages plus tendres et/ou altérés.

- ✓ **Synthèse**

Aucune anomalie (vide, fontis…) liée à la présence d'une ancienne cavité souterraine d'origine anthropique n'a été mise en évidence lors de la réalisation de ces sondages, que ce soit dans les formations résiduelles à silex ou dans les formations crayeuses.

Nous nous référerons à la synthèse lithologique présentée page suivante ainsi qu'à l'annexe 1.

Graphique 1 : Synthèse lithologique établie à partir des sondages destructifs profonds



Annexe 1 : Diagraphies interprétées (paramètres de forage)

4

Conclusion

explor-e est intervenu sur la commune d'Auppegard (76) afin de vérifier l'absence de vides souterrains en relation avec les indices 76036-40 et 76036-49 au droit de la parcelle AC 218.

Le programme de reconnaissance mis en œuvre a compris la réalisation de 21 sondages destructifs en méthode rotopercussion (diamètre 110 mm).

Aucune anomalie (vide, fontis...) liée à la présence d'une ancienne cavité souterraine d'origine anthropique ou naturelle n'a été mise en évidence lors de la réalisation de ces sondages.

Au vu du résultat de ces investigations, nous proposons l'aménagement local des périmètres de sécurité liés aux indices 76036-40 et 76036-49 selon le plan présenté page suivante et en annexe 2.

Schéma 5 : Proposition d'aménagement local des périmètres de sécurité liés aux indices 76036-40 et 76036-49

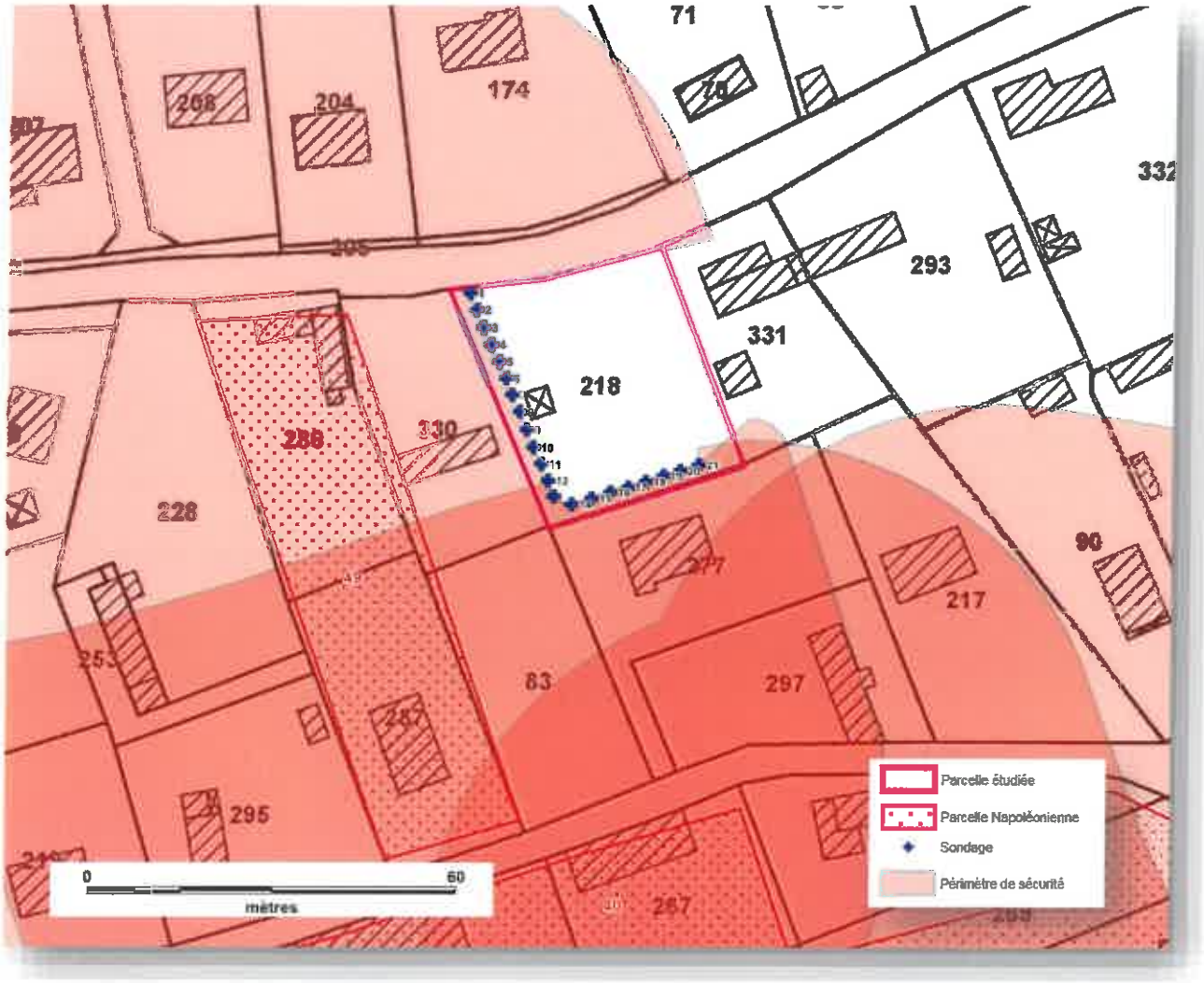

Annexe 2 : Proposition d'aménagement local des périmètres de sécurité liés aux indices 76036-40 et 76036-49

Annexe 1

Diagraphies interprétées (paramètres de forage)

Contrat 76036-17

Mme AUTIN - Auppegard

Date début	: 26/11/2018	Cote NGF	: 0	Profondeur	: 0,00 - 27,19 m
Heure début	: 09:45	Machine	:	Méthodologie	: W 0° 0,0000
Heure fin	: 11:01	Angle	:	Diamétre	: N 0° 0,0000

1/100

Forage : SD01

EXGTE ß3.20.3/LB2EPF580FR

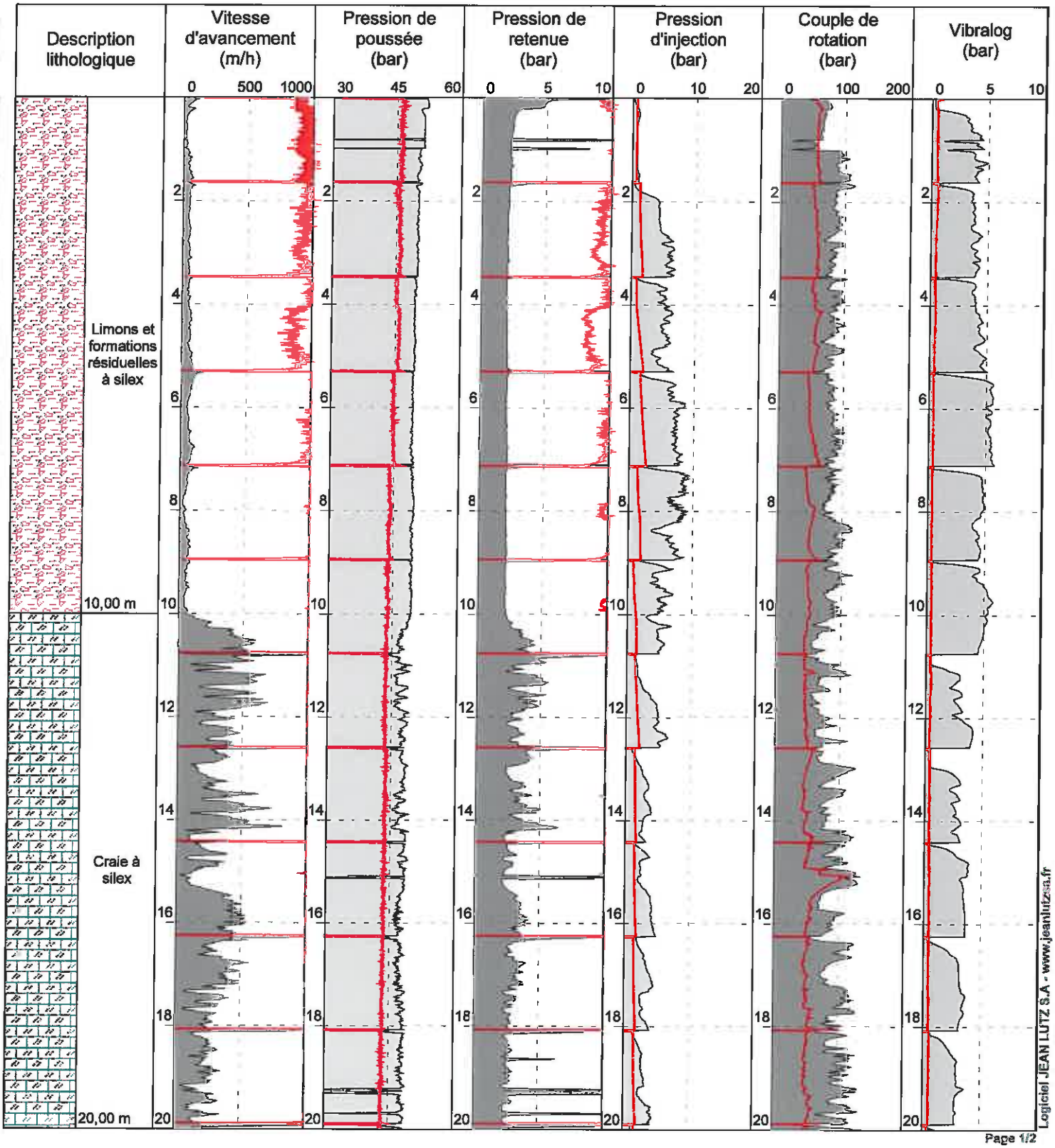

Mme AUTIN - Auppegard

1/100

SD01

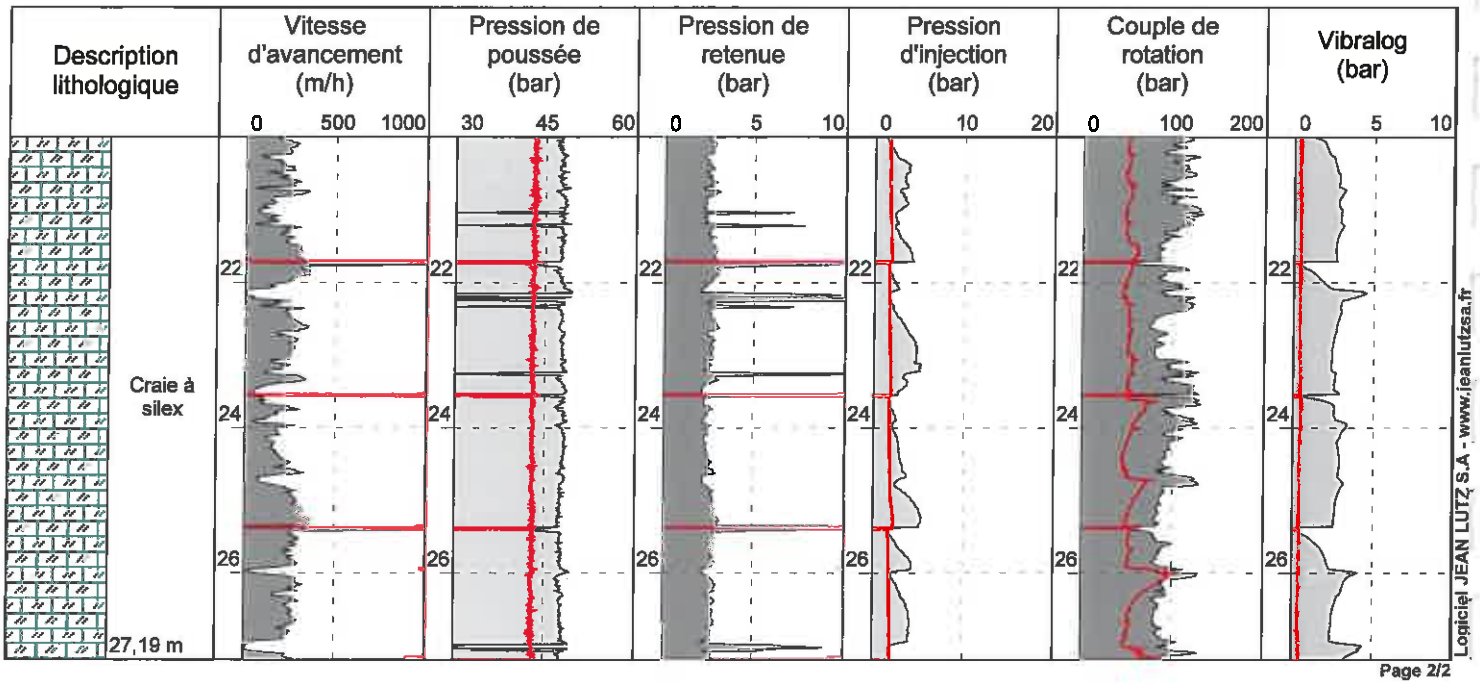

Page 2/2

explor-e

Contrat 76036-17

Mme AUTIN - Auppegard

Date début	: 26/11/2018	Cote NGF	: 0	Profondeur	: 0,00 - 21,72 m
Heure début	: 11:01	Machine	:	Méthodologie	: W 0° 0,0000
Heure fin	: 11:45	Angle	:	Diamétre	: N 0° 0,0000

1/100

Forage : SD02

EXGTE ß3.20.3/LB2EPF580FR

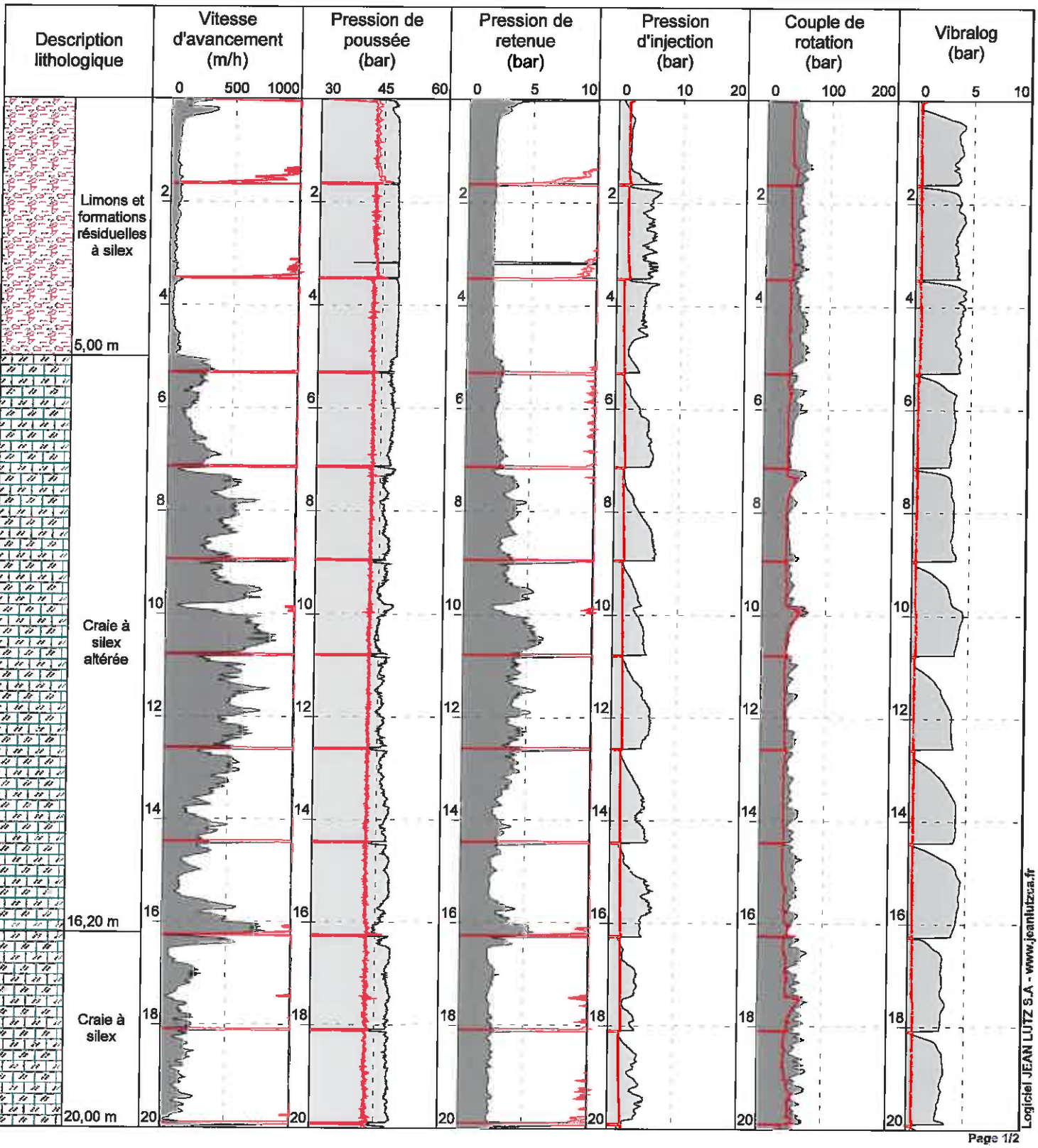

Page 1/2

Mme AUTIN - Auppegard

1/100

SD02

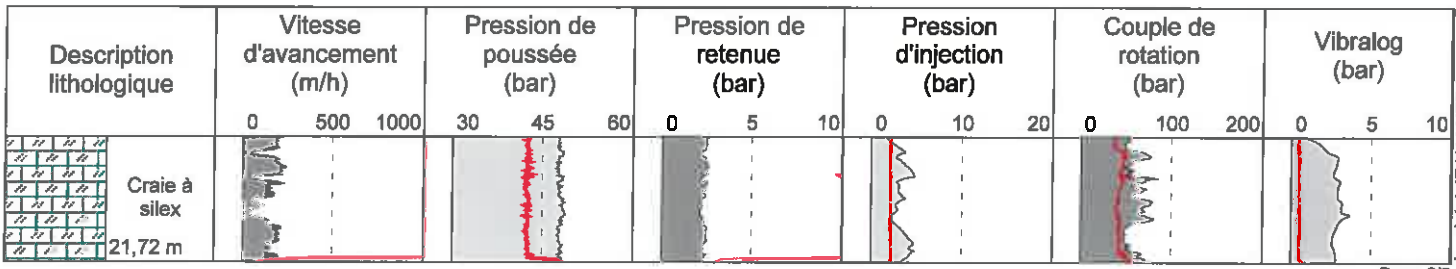

Logiciel JFAN LUTZ S.A - www.jeanlutzsa.fr

explor-e

Contrat 76036-17

Mme AUTIN - Auppegard

Date début	: 26/11/2018	Cote NGF	: 0	Profondeur	: 0,00 - 21,74 m
Heure début	: 13:27	Machine	:	Méthodologie	: W 0° 0,0000
Heure fin	: 14:09	Angle	:	Diamétre	: N 0° 0,0000

1/100

Forage : SD03

EXGTE ß3.20.3/LB2EPF580FR

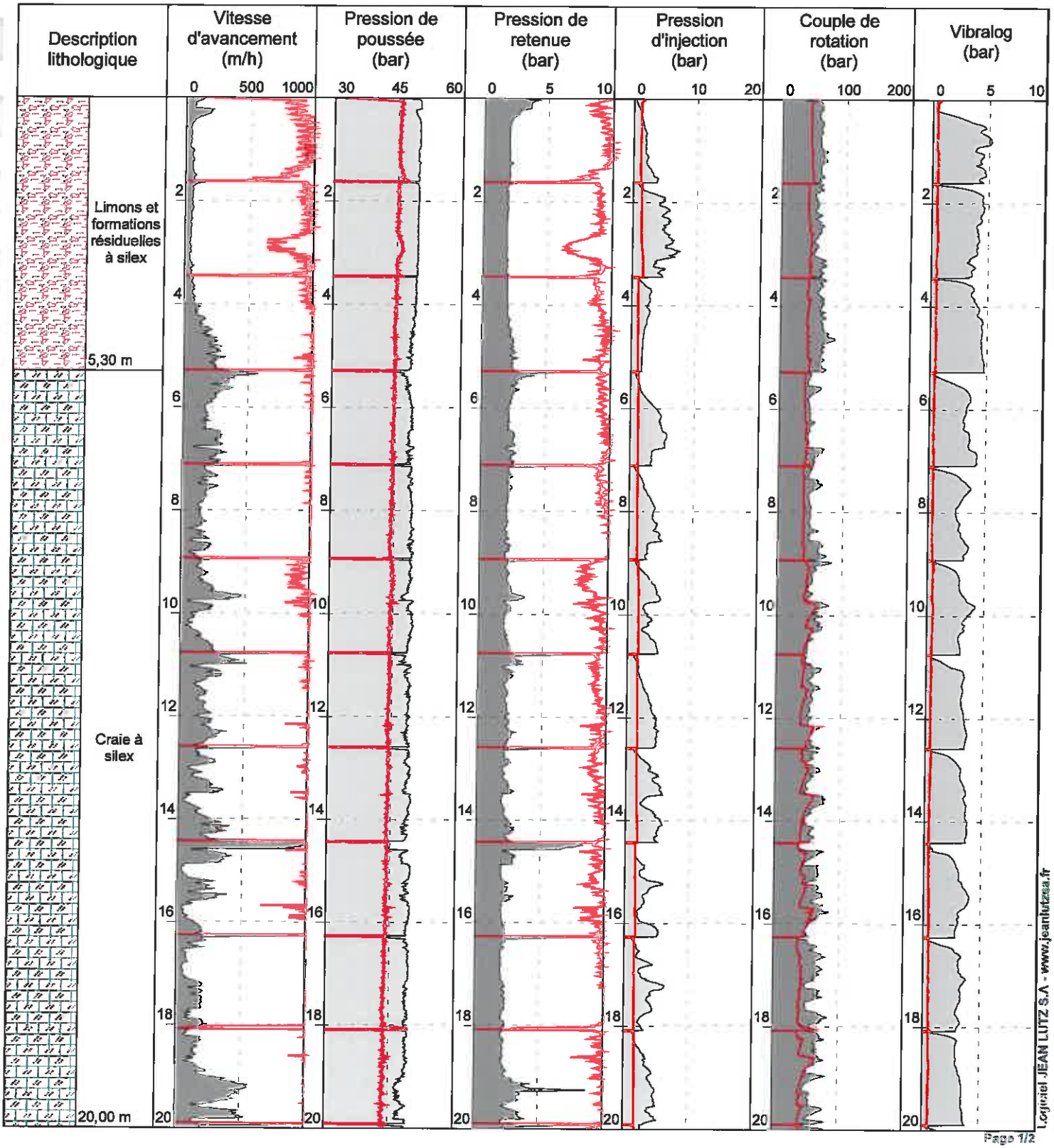

Page 1/2

Mme AUTIN - Auppegard

1/100

SD03

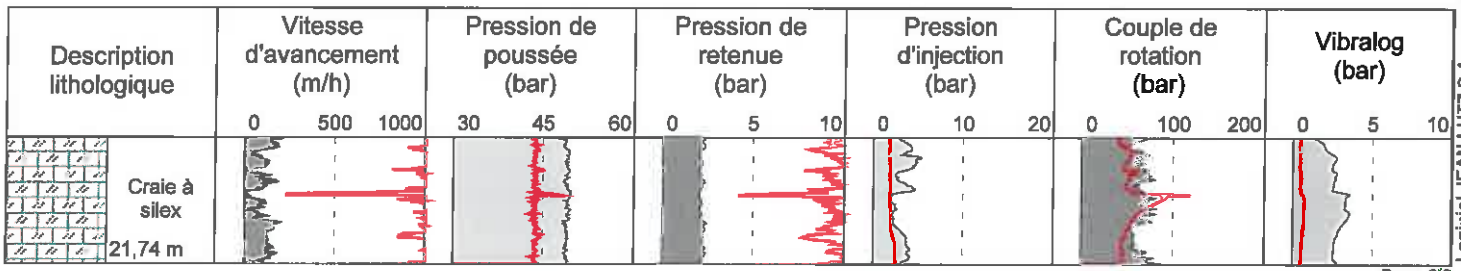

Logiciel JEAN LUTZ S.A. - www.jeanlutzsa.fr

Contrat 76036-17

Mme AUTIN - Auppegard

Date début	: 26/11/2018	Cote NGF	: 0	Profondeur	: 0,00 - 21,61 m
Heure début	: 14:17	Machine	:	Méthodologie	: W 0° 0,0000
Heure fin	: 15:08	Angle	:	Diamétre	: N 0° 0,0000

1/100

Forage : SD04

EXGTE ß3.20.3/LB2EPF580FR

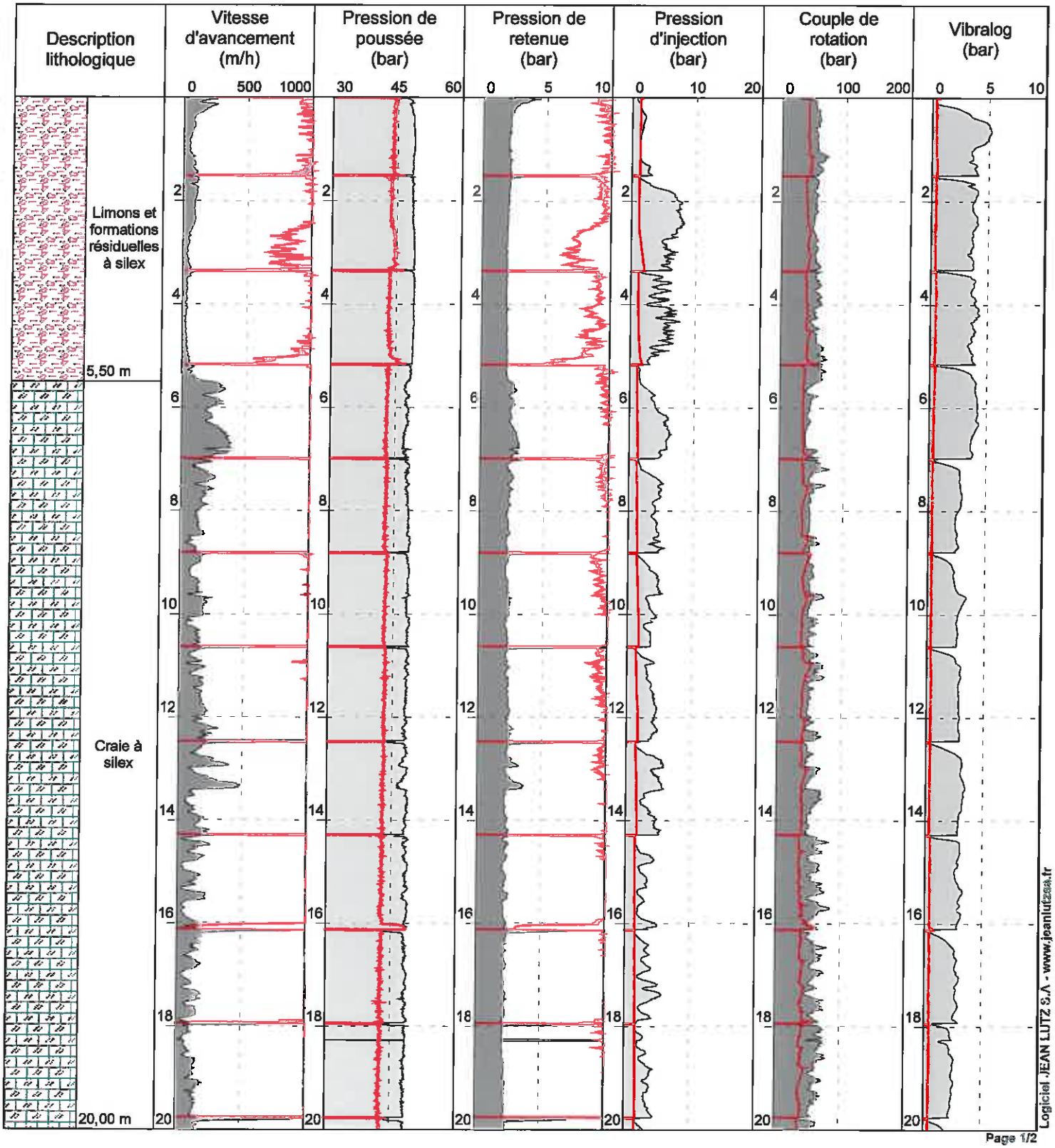

Logiciel JEAN LUTZ S.A - www.jeanlutz.com.fr

Page 1/2

Mme AUTIN - Auppegard

1/100

SD04

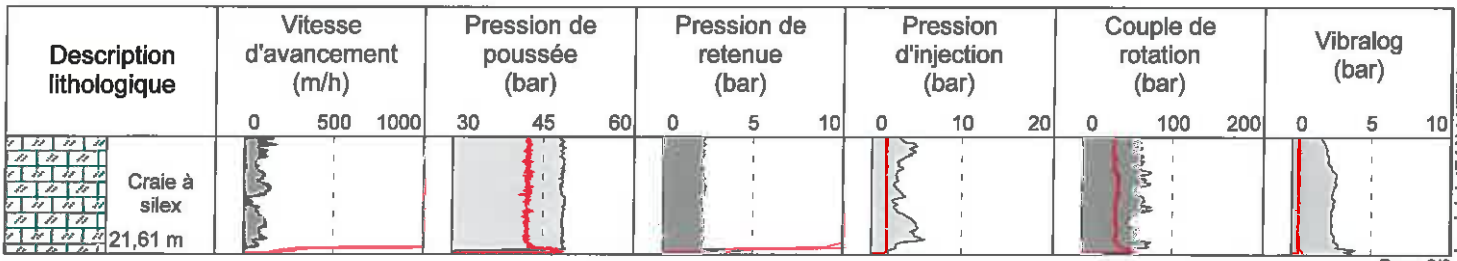

Logiciel JEAN LUTZ S.A - www.jeanlutzsa.fr

Page 2/2

Contrat 76036-17

Mme AUTIN - Auppegard

Date début	: 27/11/2018	Cote NGF	: 0	Profondeur	: 0,00 - 21,61 m
Heure début	: 11:04	Machine	:	Méthodologie	: W 0° 0,0000
Heure fin	: 11:56	Angle	:	Diamétre	: N 0° 0,0000

1/100

Forage : SD05

EXGTE ß3.20.3/LB2EPF580FR

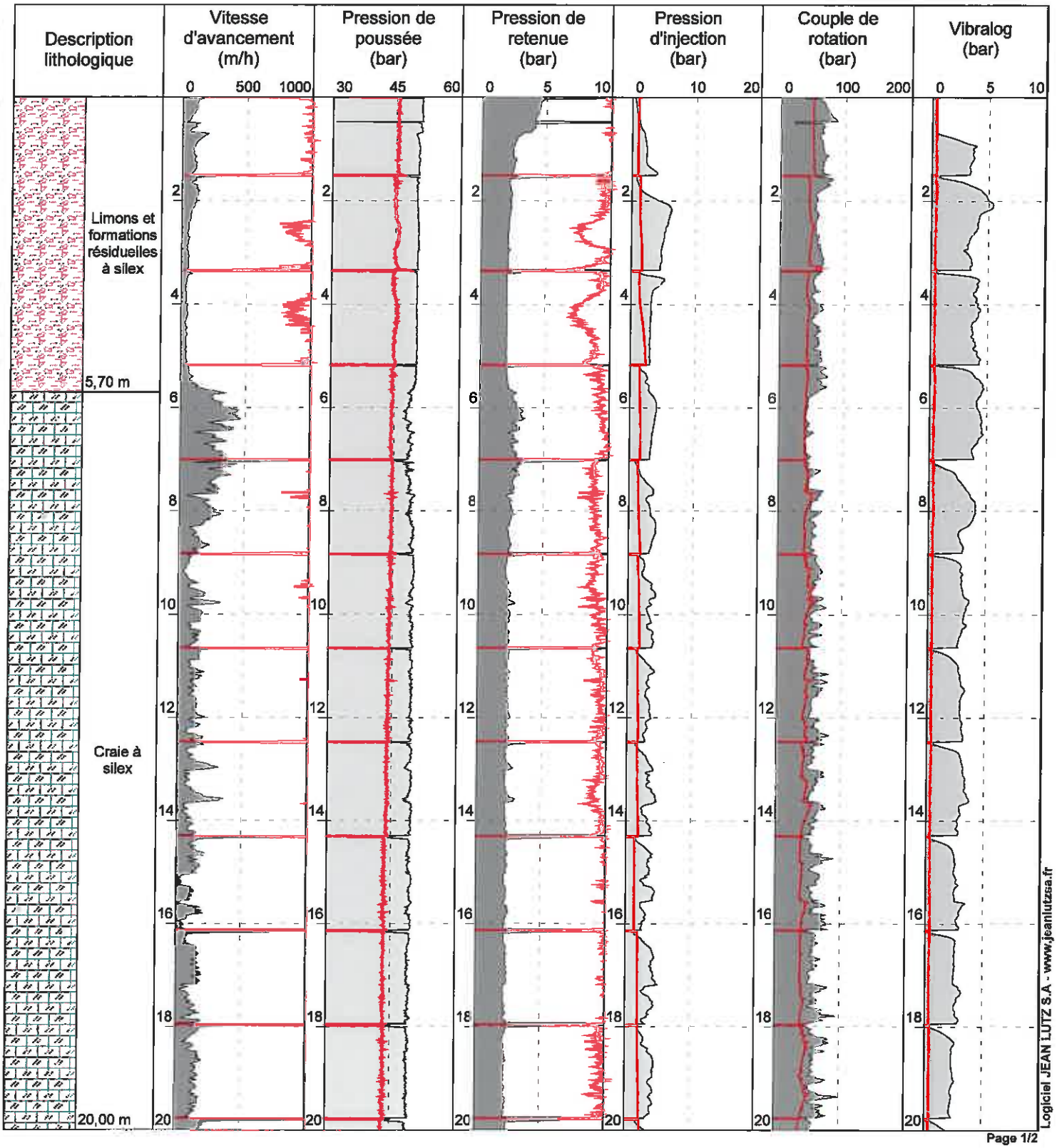

Logiciel JEAN LUTZ S.A - www.jeanlutzsa.fr

Page 1/2

Mme AUTIN - Auppegard

1/100

SD05

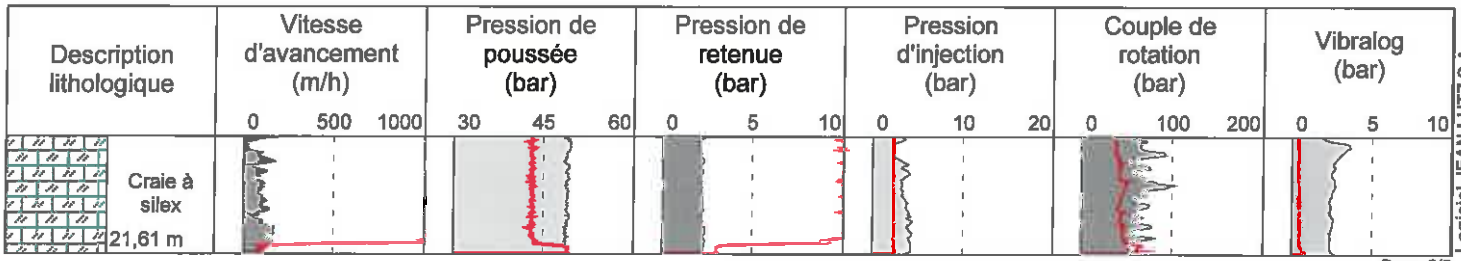

Logiciel JEAN LUTZ S.A - www.jeanlutzsa.fr

Contrat 76036-17

Mme AUTIN - Auppegard

Date début	: 27/11/2018	Cote NGF	: 0	Profondeur	: 0,00 - 21,59 m
Heure début	: 13:21	Machine	:	Méthodologie	: W 0° 0,0000
Heure fin	: 14:11	Angle	:	Diamétre	: N 0° 0,0000

1/100

Forage : SD06

EXGTE ß3.20.3/LB2EPF580FR



Logiciel JEAN LUTZ S.A - www.joanlutzsa.fr

Page 1/2

Mme AUTIN - Auppegard

1/100

SD06

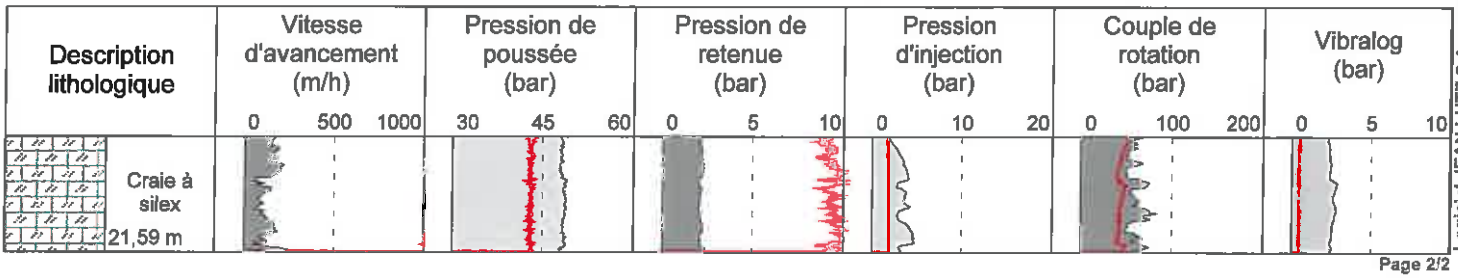

Logiciel JEAN LUTZ S.A - www.jeanlutzsa.fr

Contrat 76036-17

Mme AUTIN - Auppegard

Date début	: 27/11/2018	Cote NGF	: 0	Profondeur	: 0,00 - 23,44 m
Heure début	: 14:11	Machine	:	Méthodologie	: W 0° 0,0000
Heure fin	: 15:11	Angle	:	Diamétre	: N 0° 0,0000

1/100

Forage : SD07

EXGTE ß3.20.3/LB2EPF580FR

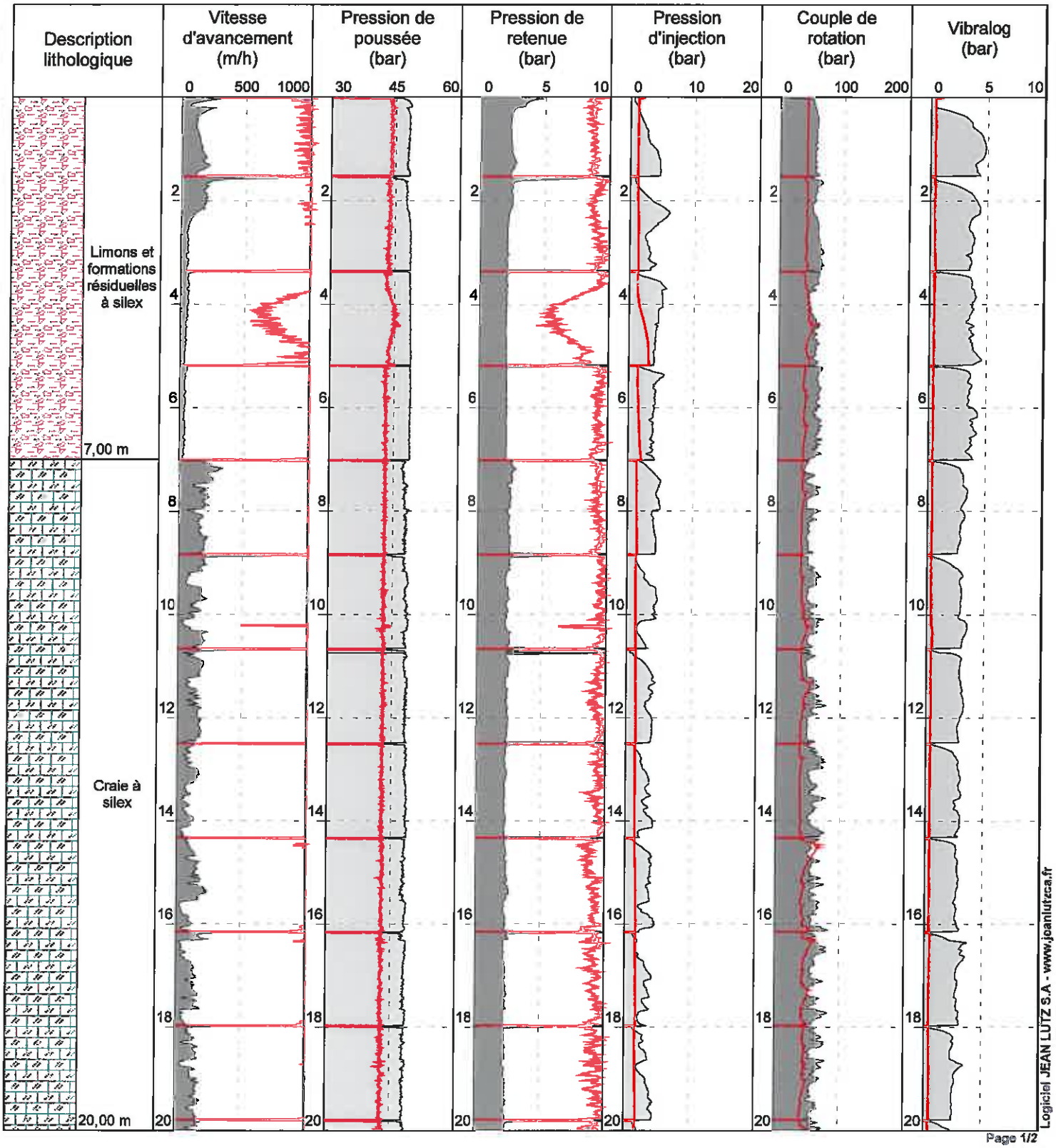

Logiciel JEAN LUTZ S.A - www.jeanlutz.ca.fr

Page 1/2

Mme AUTIN - Auppegard

1/100

SD07

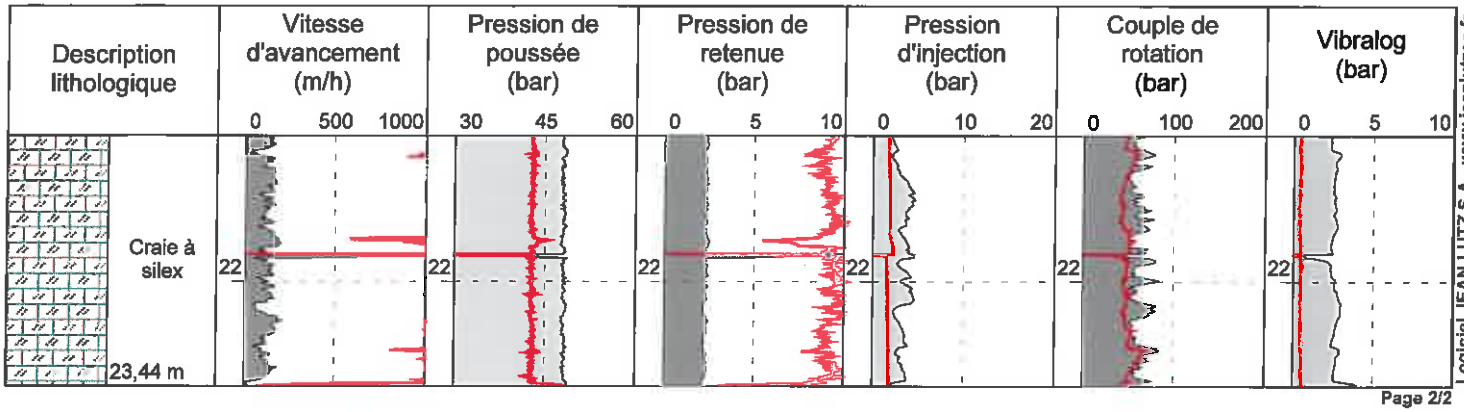

Page 2/2

Contrat 76036-17

Mme AUTIN - Auppegard

Date début	: 27/11/2018	Cote NGF	: 0	Profondeur	: 0,00 - 23,42 m
Heure début	: 15:16	Machine	:	Méthodologie	: W 0° 0,0000
Heure fin	: 16:22	Angle	:	Diamétre	: N 0° 0,0000

1/100

Forage : SD08

EXGTE ß3.20.3/LB2EPF580FR

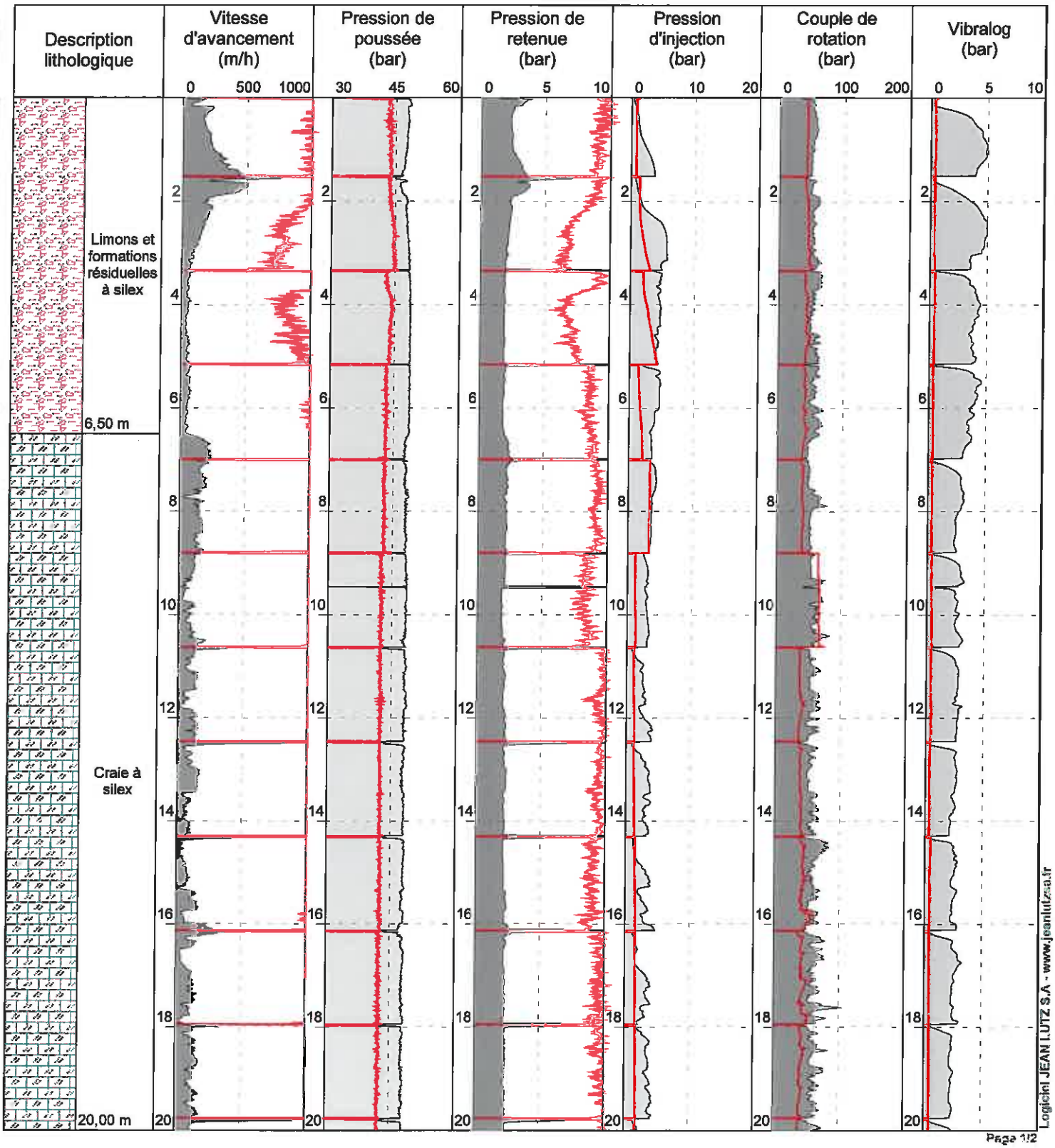

Mme AUTIN - Auppegard

1/100

SD08

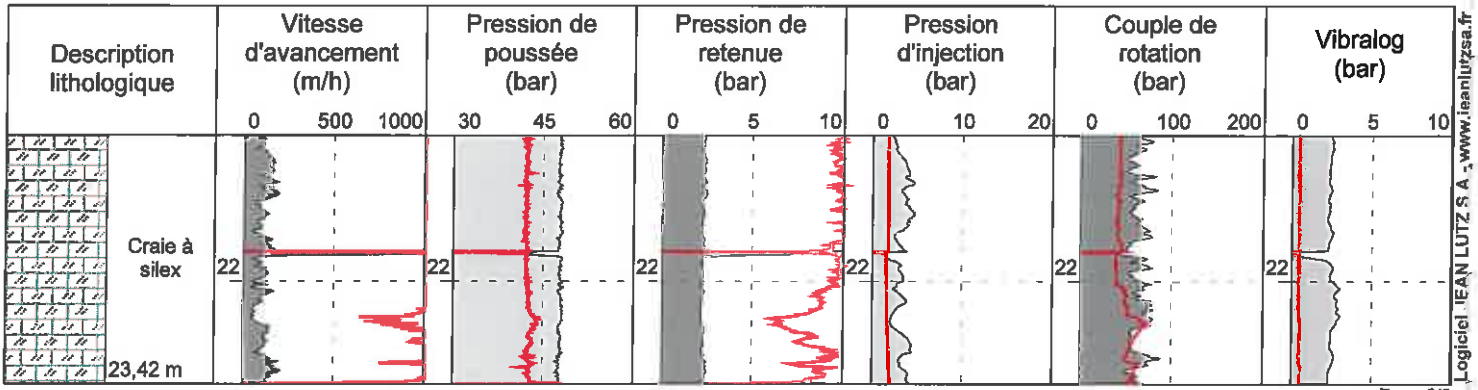

Page 2/2

explor-e

Contrat 76036-17

Mme AUTIN - Auppegard

Date début	: 27/11/2018	Cote NGF	: 0	Profondeur	: 0,00 - 24,06 m
Heure début	: 16:25	Machine	:	Méthodologie	: W 0° 0,0000
Heure fin	: 09:15	Angle	:	Diamétre	: N 0° 0,0000

1/100

Forage : SD09

EXGTE ß3.20.3/LB2EPF580FR

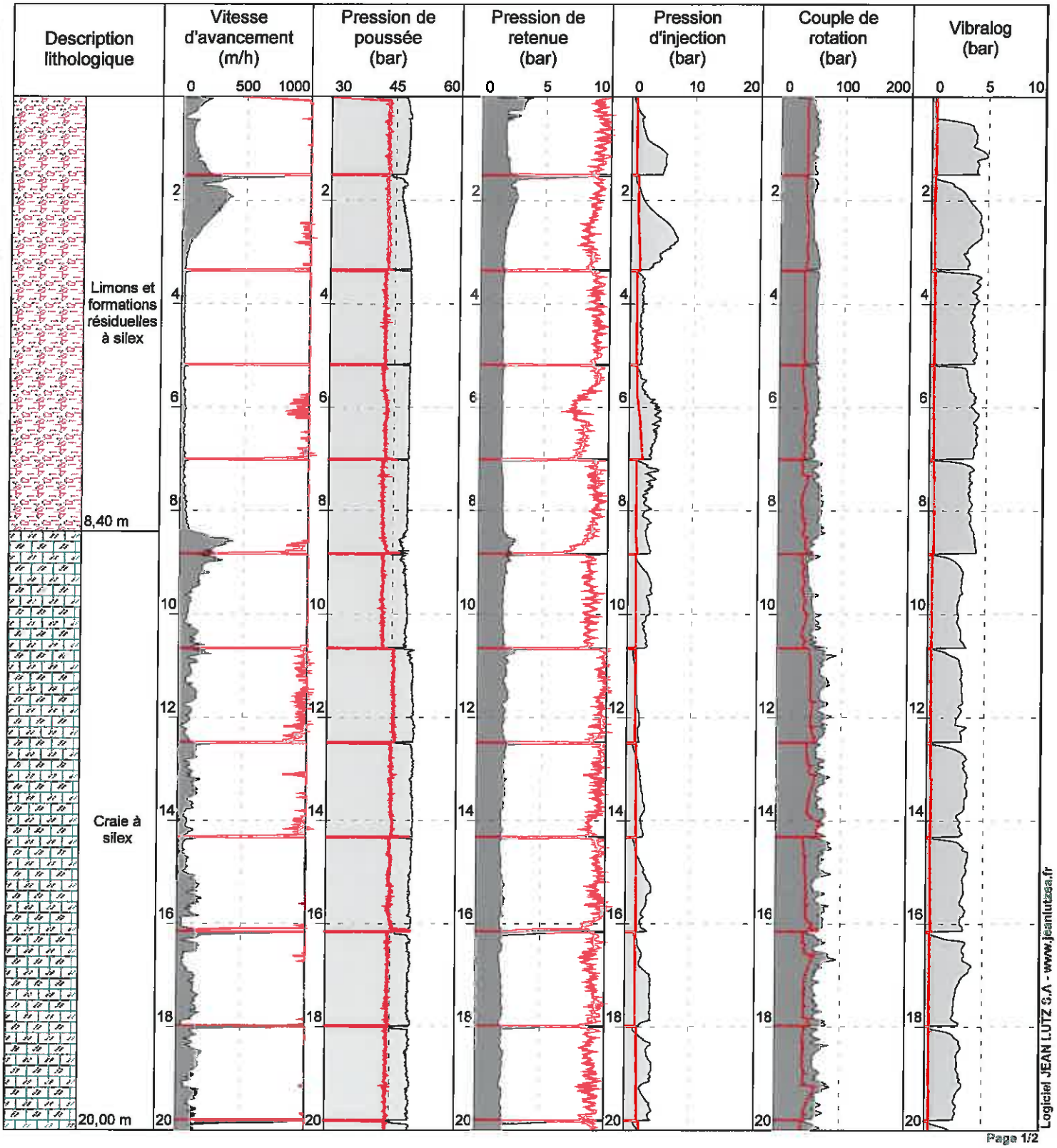

Logiciel JEAN LUTZ S.A - www.jeanlutzsa.fr

Page 1/2

Mme AUTIN - Auppegard

1/100

SD09

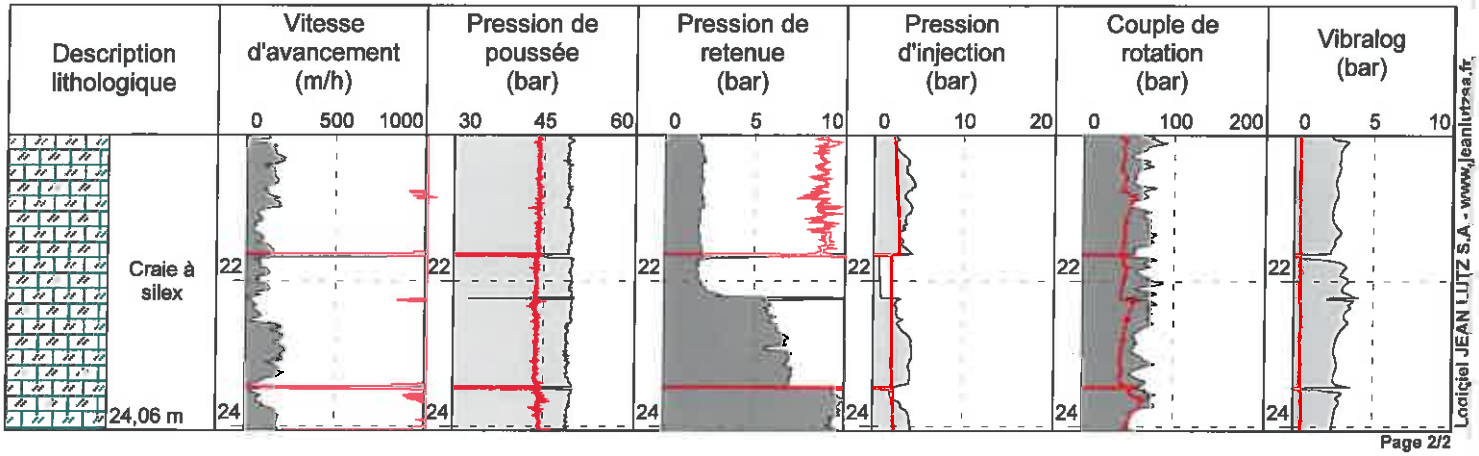

Page 2/2

Contrat 76036-17

Mme AUTIN - Auppegard

Date début	: 28/11/2018	Cote NGF	: 0	Profondeur	: 0,00 - 25,43 m
Heure début	: 09:29	Machine	:	Méthodologie	: W 0° 0,0000
Heure fin	: 10:38	Angle	:	Diamétre	: N 0° 0,0000

1/100

Forage : SD10

EXGTE ß3.20.3/LB2EPF580FR

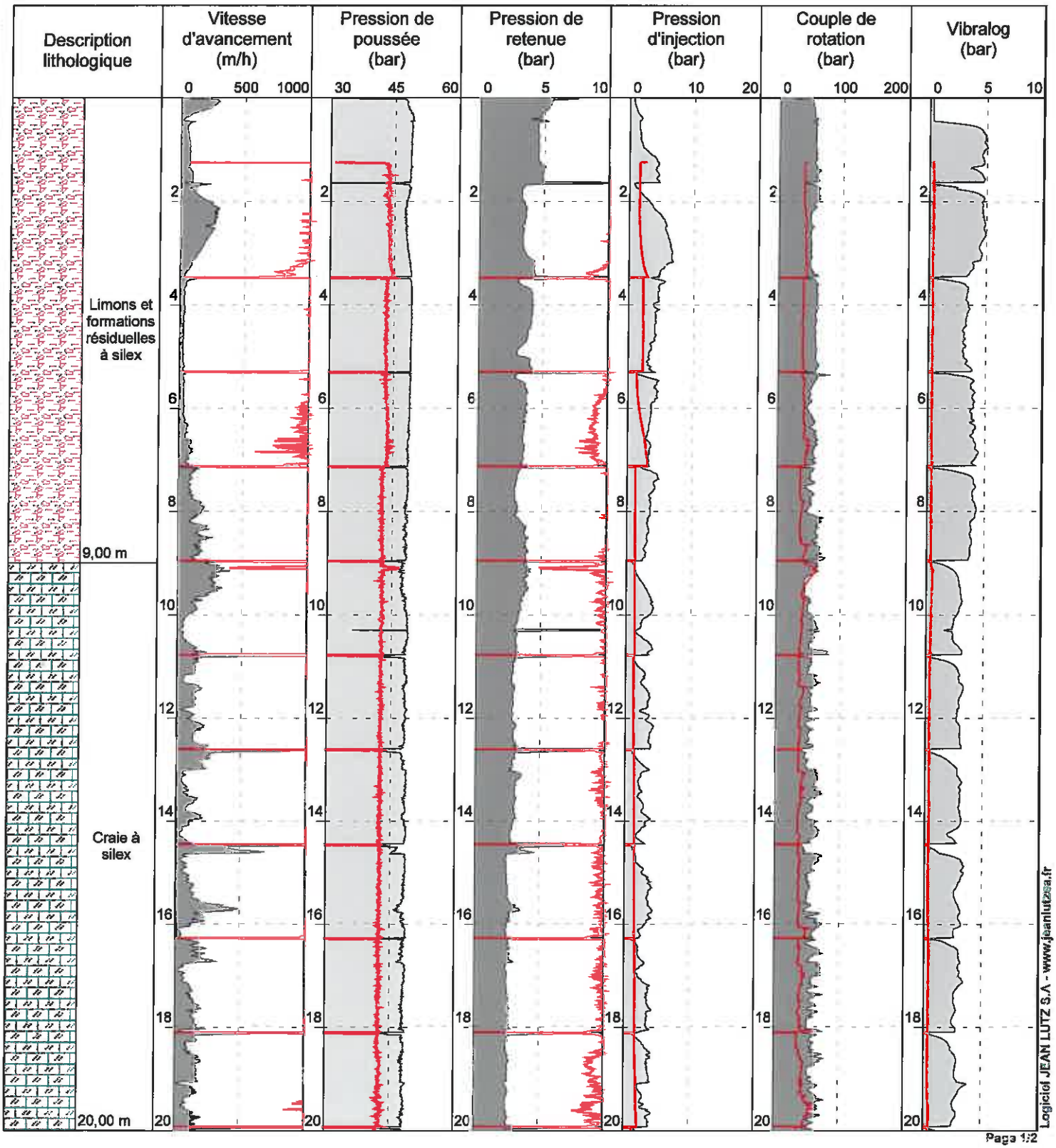

Mme AUTIN - Auppegard

1/100

SD10

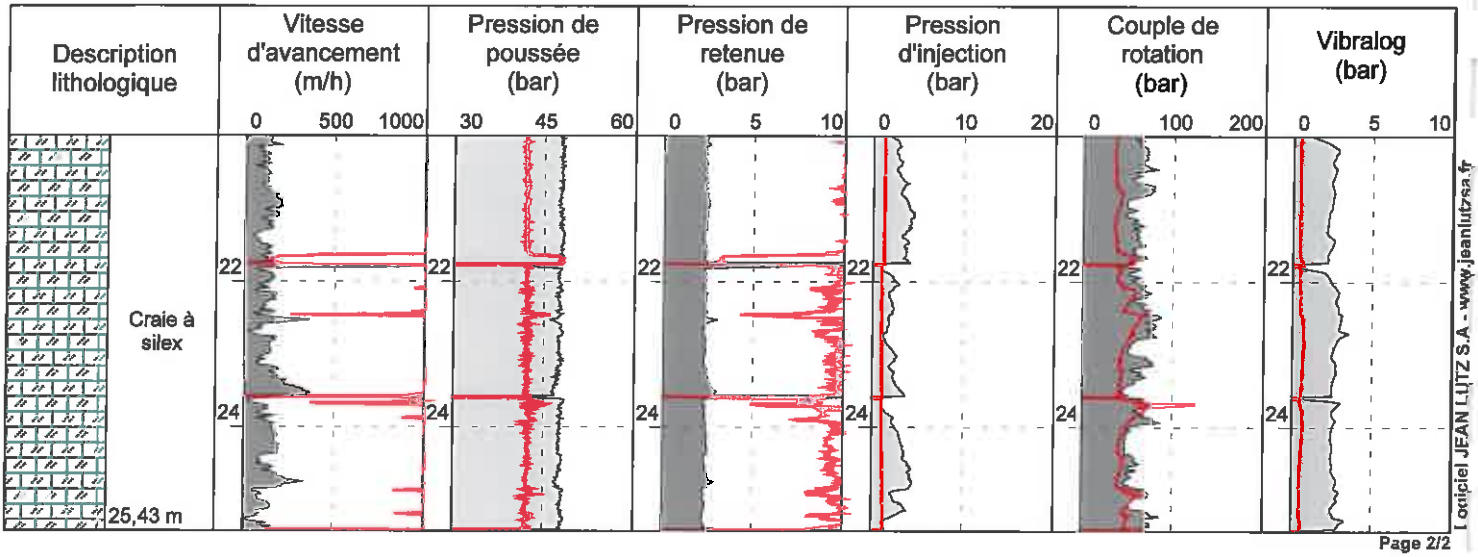

Page 2/2

explor-e

Contrat 76036-17

Mme AUTIN - Auppegard

Date début	: 28/11/2018	Cote NGF	: 0	Profondeur	: 0,00 - 24,01 m
Heure début	: 10:39	Machine	:	Méthodologie	: W 0° 0,0000
Heure fin	: 11:33	Angle	:	Diamétre	: N 0° 0,0000

1/100

Forage : SD11

EXGTE ß3.20.3/LB2EPF580FR

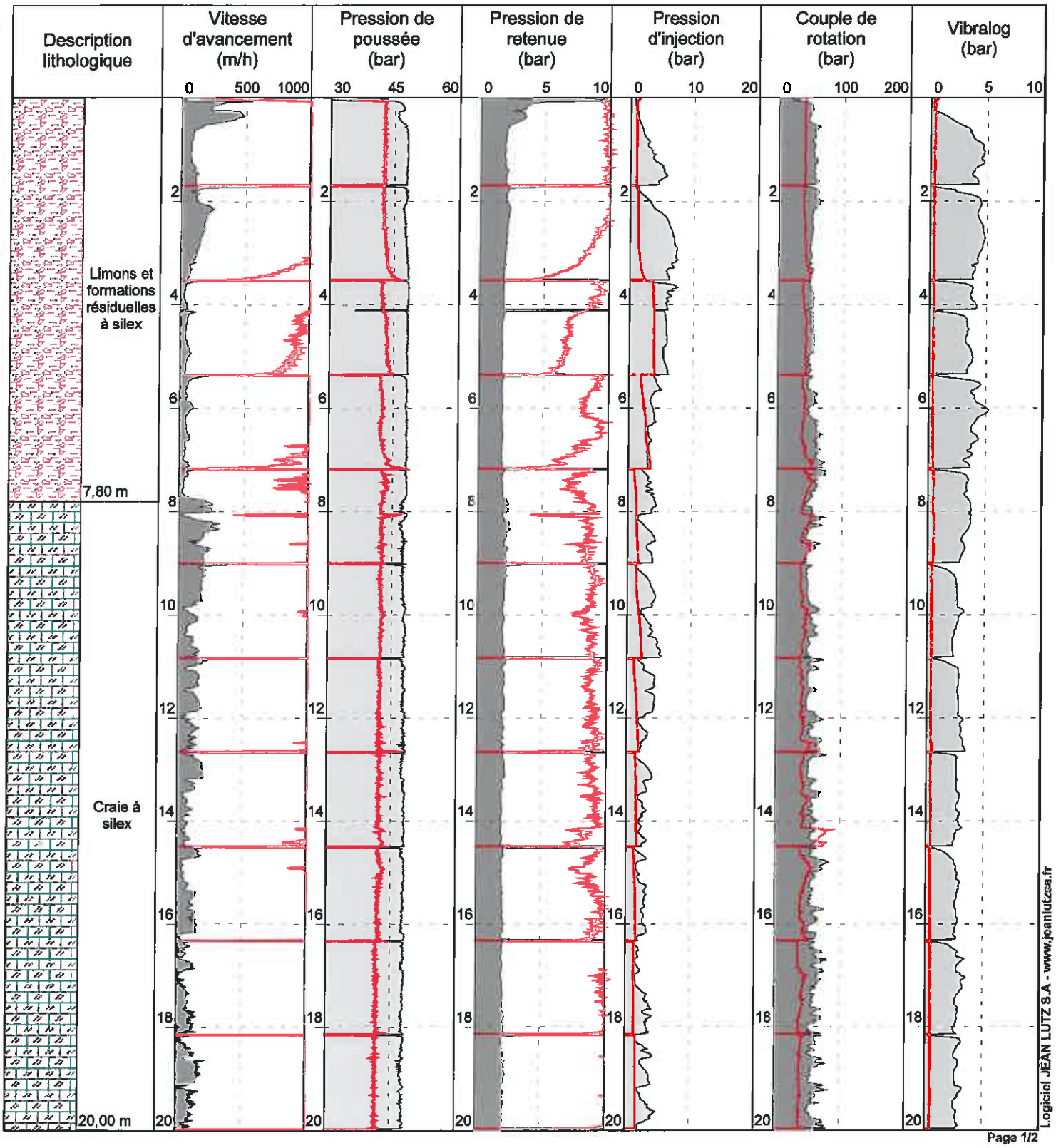

Logiciel JEAN LUTZ S.A - www.jeanlutz.sa.fr

Page 1/2

Mme AUTIN - Auppegard

1/100

SD11

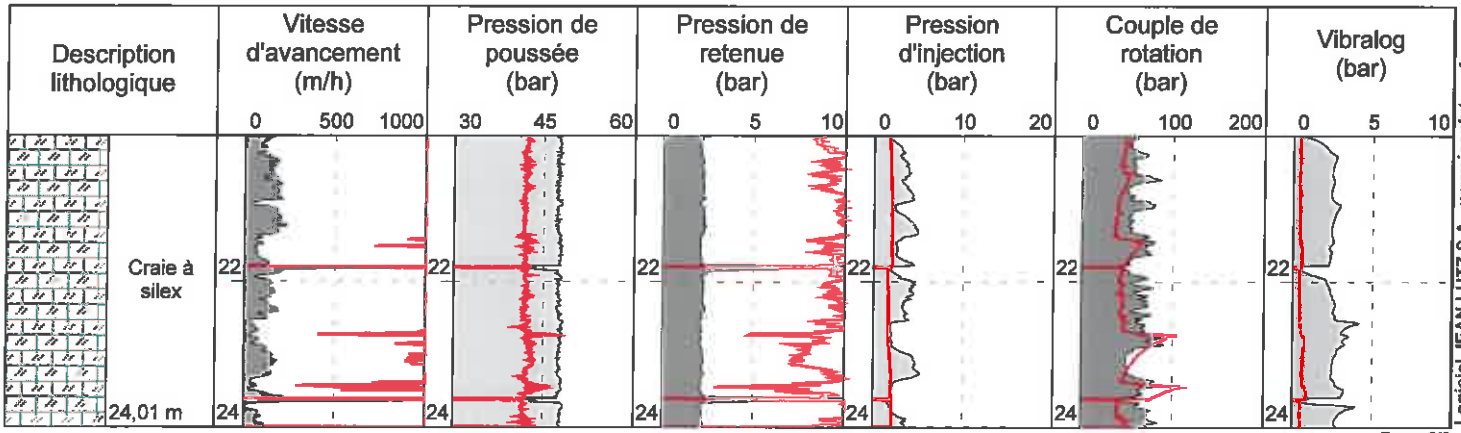

Page 2/2

Contrat 76036-17

Mme AUTIN - Auppegard

Date début	: 28/11/2018	Cote NGF	: 0	Profondeur	: 0,00 - 23,58 m
Heure début	: 11:43	Machine	:	Méthodologie	: W 0° 0,0000
Heure fin	: 14:22	Angle	:	Diamétre	: N 0° 0,0000

1/100

Forage : SD12

EXGTE ß3.20.3/LB2EPF580FR

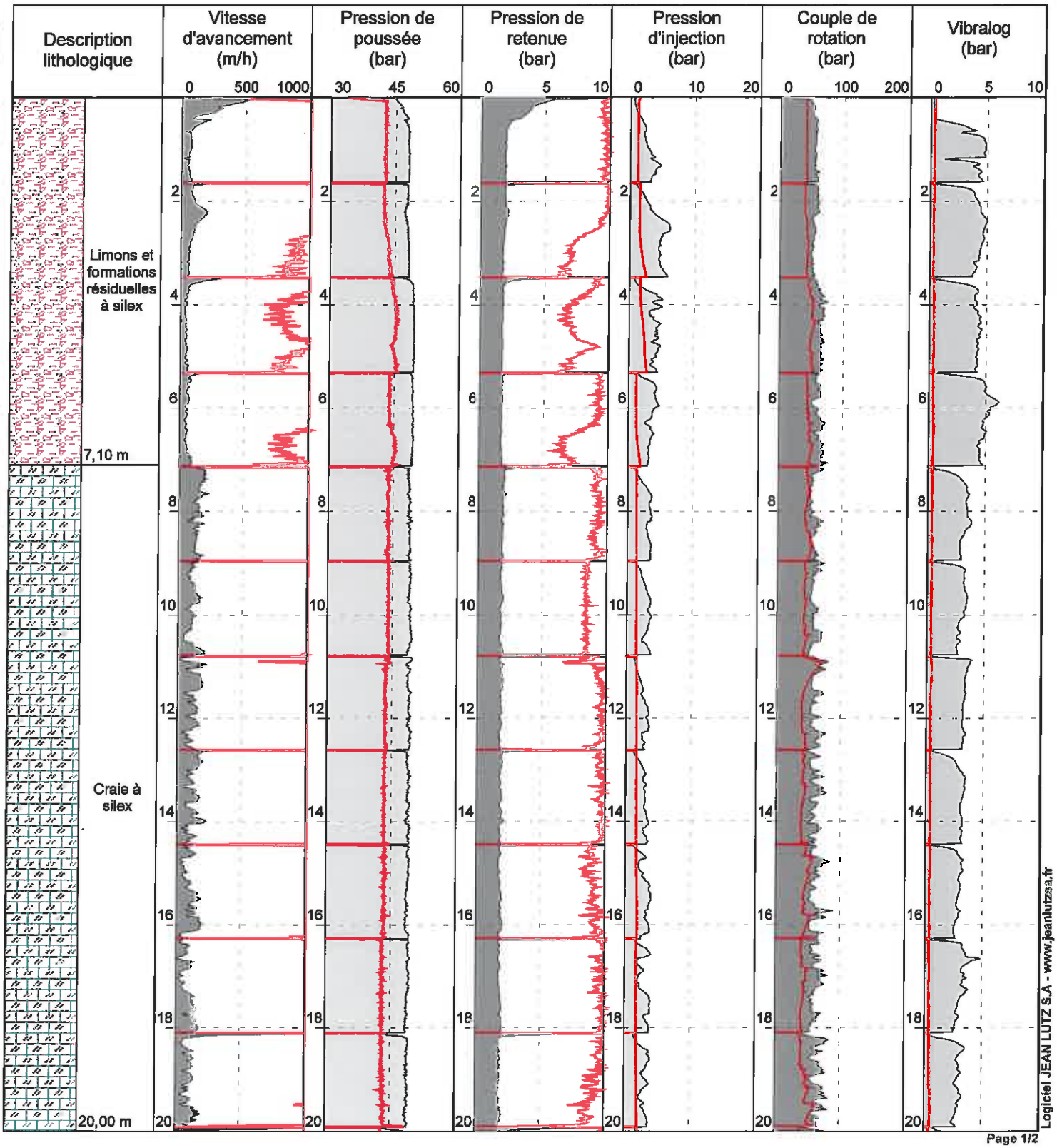

Logiciel JEAN LUTZ S.A - www.jeanlutzsa.fr

Page 1/2

Mme AUTIN - Auppegard

1/100

SD12

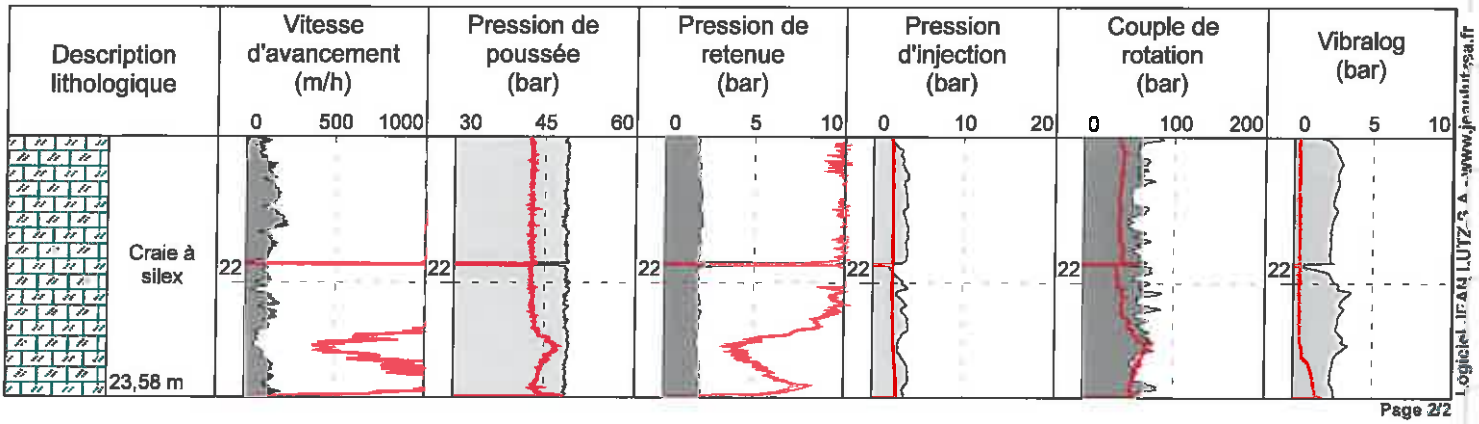

Page 2/2

explor-e

Contrat 76036-17

Mme AUTIN - Auppegard

Date début	: 28/11/2018	Cote NGF	: 0	Profondeur	: 0,00 - 23,61 m
Heure début	: 14:25	Machine	:	Méthodologie	: W 0° 0,0000
Heure fin	: 15:25	Angle	:	Diamétre	: N 0° 0,0000

1/100

Forage : SD13

EXGTE ß3.20.3/LB2EPF580FR



Logiciel JEAN LUTZ S.A - www.jeanlutza.fr

Page 1/2

Mme AUTIN - Auppegard

1/100

SD13

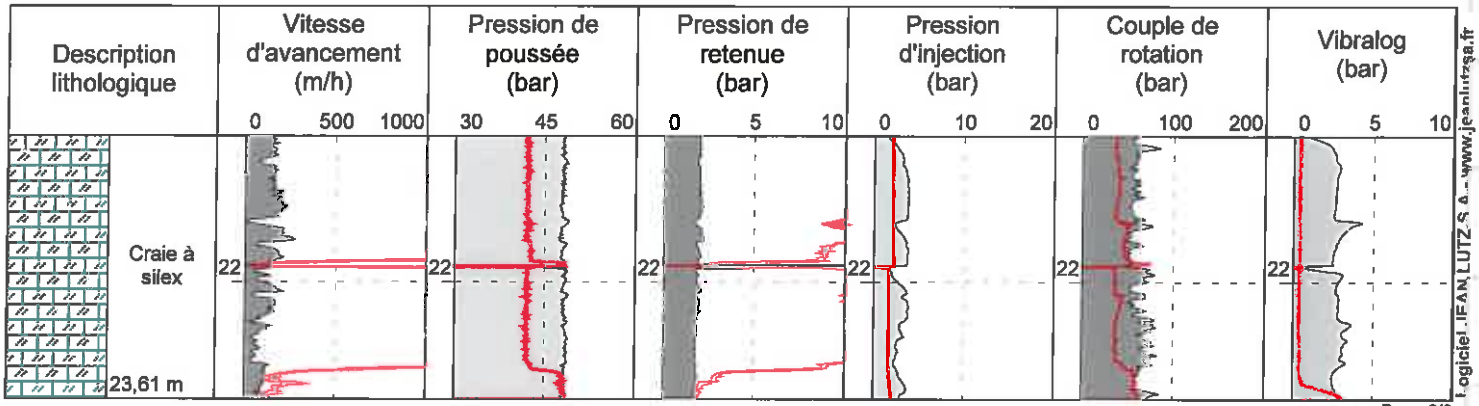

Page 2/2

Contrat 76036-17

Mme AUTIN - Auppegard

Date début	: 28/11/2018	Cote NGF	: 0	Profondeur	: 0,00 - 23,53 m
Heure début	: 15:26	Machine	:	Méthodologie	: W 0° 0,0000
Heure fin	: 16:23	Angle	:	Diamétre	: N 0° 0,0000

1/100

Forage : SD14

EXGTE ß3.20.3/LB2EPF580FR

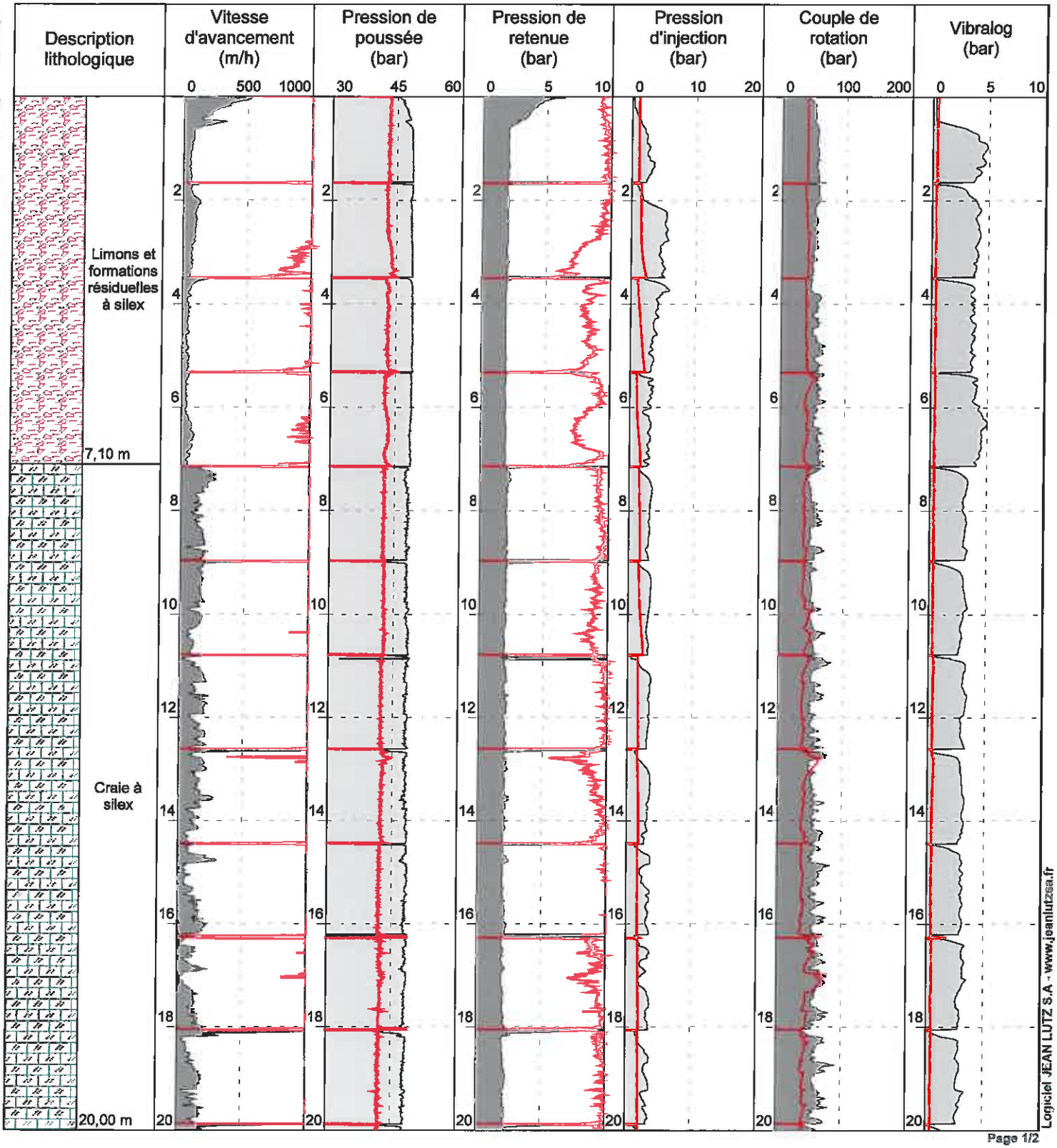

Logiciel JEAN LUTZ S.A - www.jeanlutzsa.fr

Page 1/2

Mme AUTIN - Auppegard

1/100

SD14

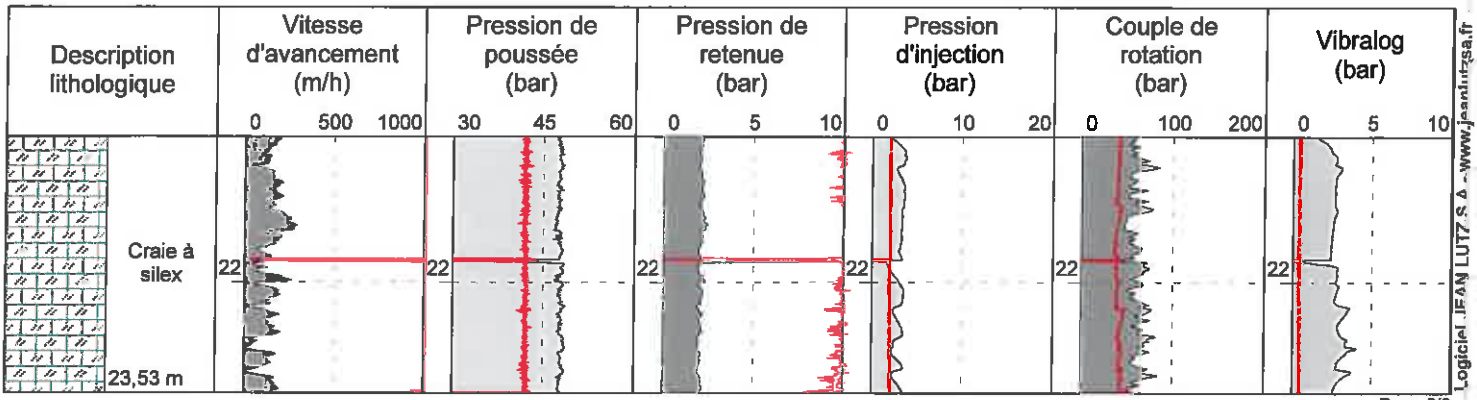

Page 2/2

explor-e

Contrat 76036-17

Mme AUTIN - Auppegard

Date début	: 28/11/2018	Cote NGF	: 0	Profondeur	: 0,00 - 23,59 m
Heure début	: 16:25	Machine	:	Méthodologie	: W 0° 0,0000
Heure fin	: 17:21	Angle	:	Diamétre	: N 0° 0,0000

1/100

Forage : SD15

EXGTE ß3.20.3/LB2EPF580FR

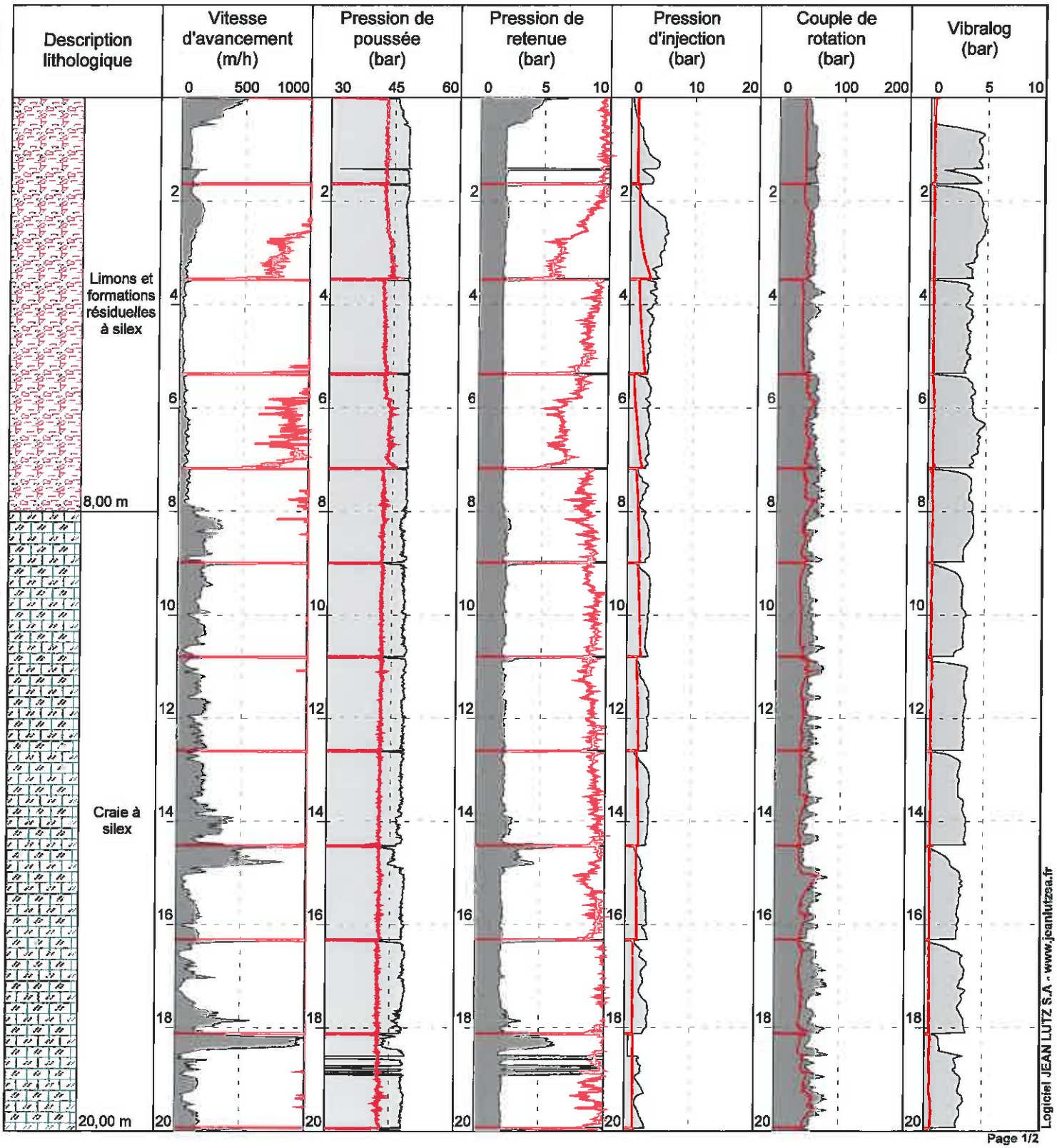

Logiciel JEAN LUTZ S.A - www.joanlutzsa.fr

Page 1/2

Mme AUTIN - Auppegard

1/100

SD15

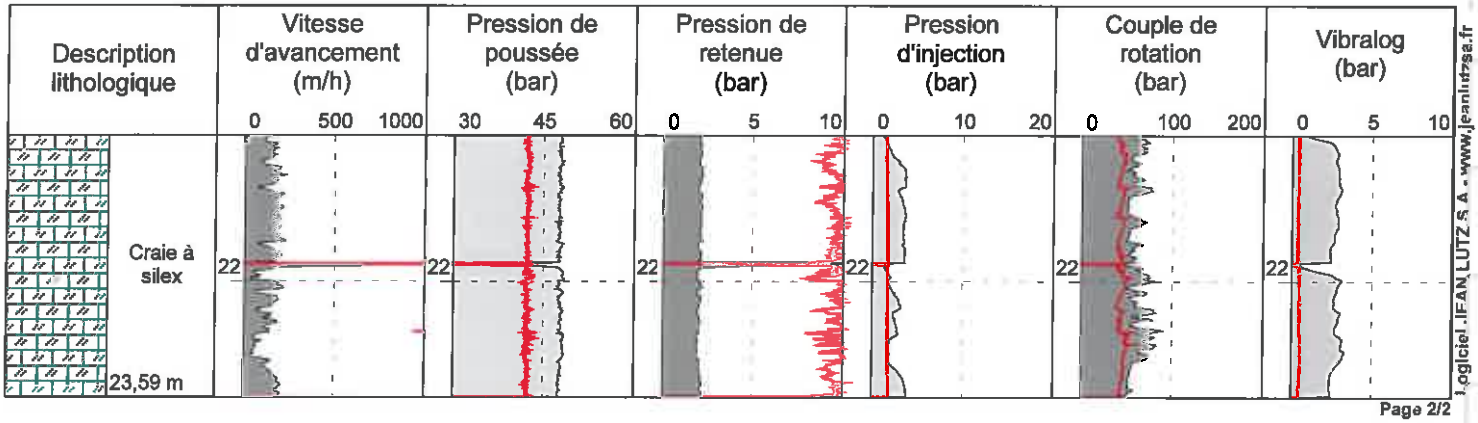

Page 2/2

explor-e

Contrat 76036-17

Mme AUTIN - Auppegard

Date début	: 29/11/2018	Cote NGF	: 0	Profondeur	: 0,00 - 23,95 m
Heure début	: 08:45	Machine	:	Méthodologie	: W 0° 0,0000
Heure fin	: 09:41	Angle	:	Diamétre	: N 0° 0,0000

1/100

Forage : SD16

EXGTE ß3.20.3/LB2EPF580FR



Logiciel JEAN LUTZ S.A - www.jeanlutz.com

Page 1/2

Mme AUTIN - Auppegard

1/100

SD16

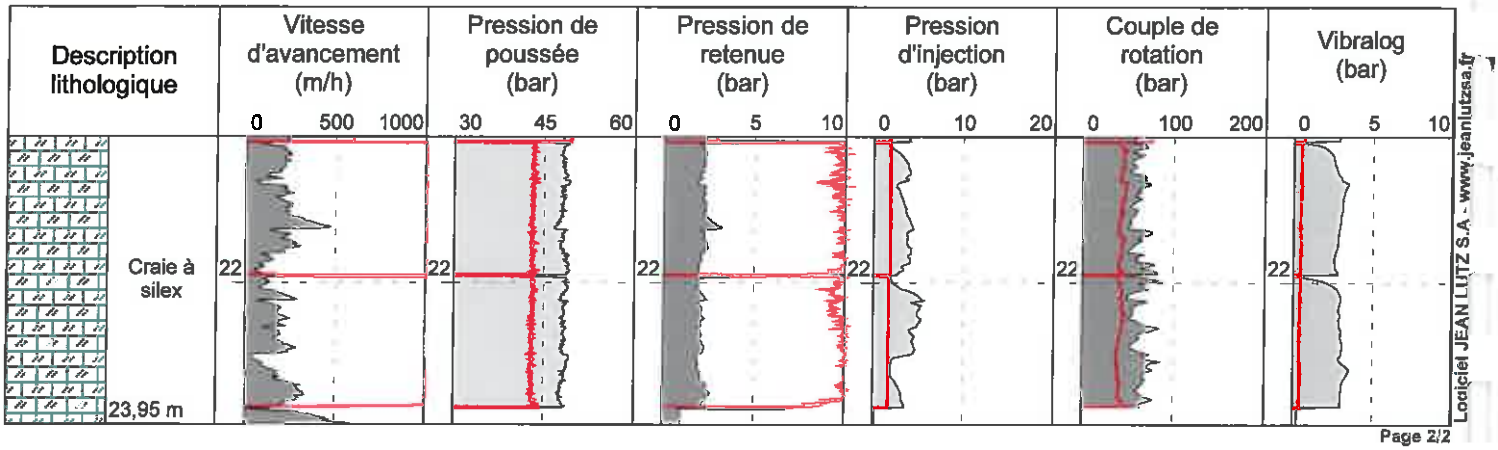

Page 2/2

Contrat 76036-17

Mme AUTIN - Auppegard

Date début	: 29/11/2018	Cote NGF	: 0	Profondeur	: 0,00 - 27,29 m
Heure début	: 09:43	Machine	:	Méthodologie	: W 0° 0,0000
Heure fin	: 11:01	Angle	:	Diamétre	: N 0° 0,0000

1/100

Forage : SD17

EXGTE ß3.20.3/LB2EPF580FR

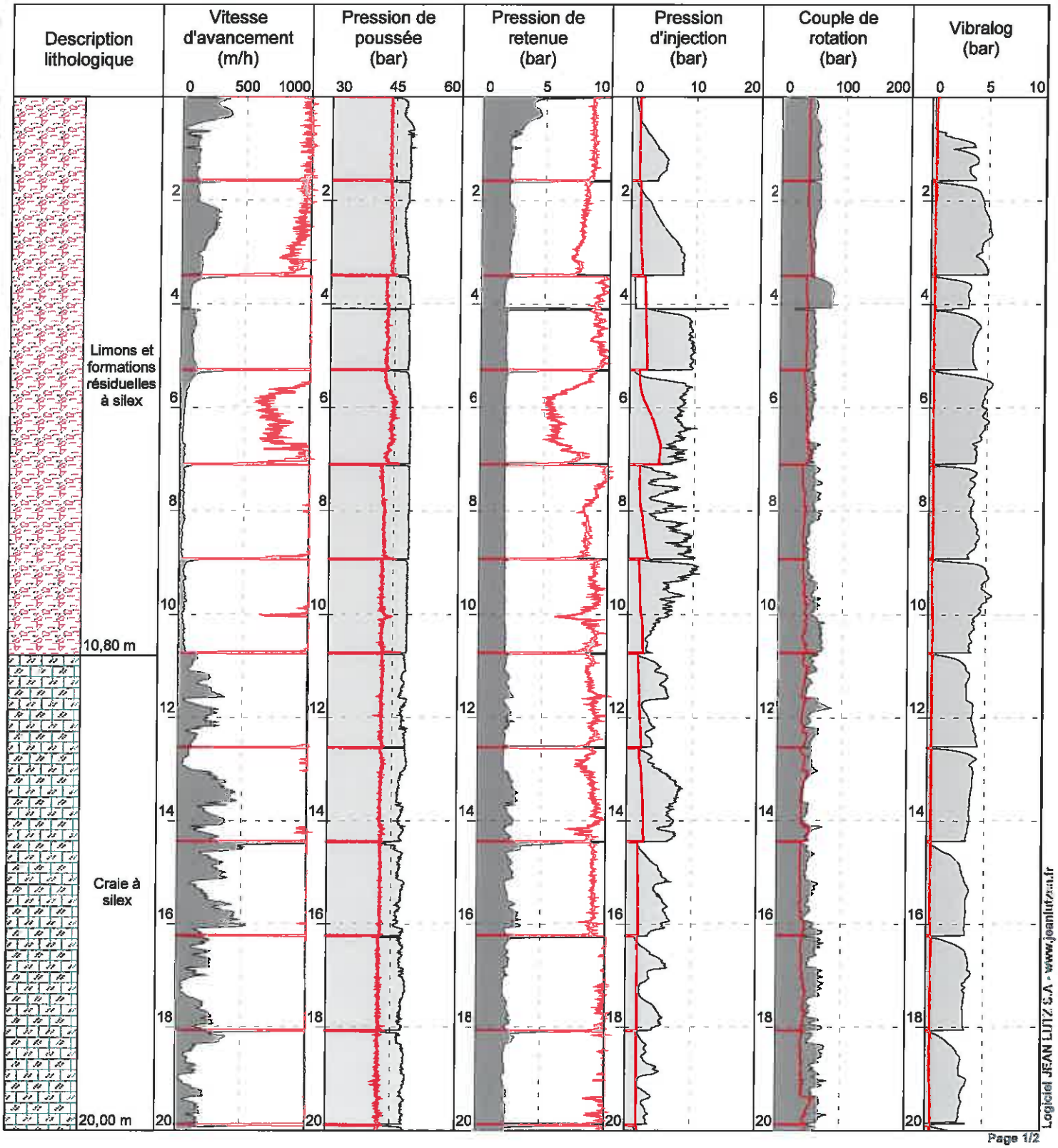

Page 1/2

Mme AUTIN - Auppegard

1/100

SD17

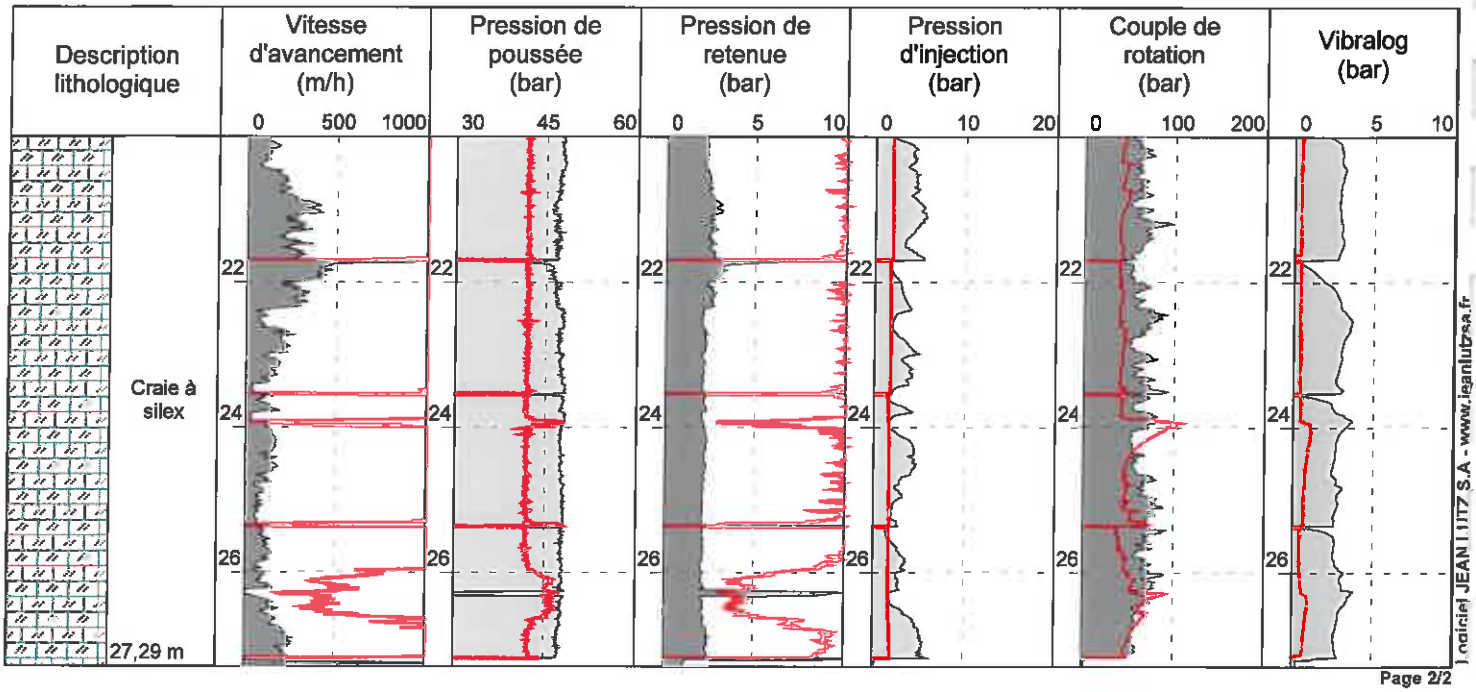

Page 2/2

explor-e

Contrat 76036-17

Mme AUTIN - Auppegard

Date début	: 29/11/2018	Cote NGF	: 0	Profondeur	: 0,00 - 23,58 m
Heure début	: 11:01	Machine	:	Méthodologie	: W 0° 0,0000
Heure fin	: 11:59	Angle	:	Diamétre	: N 0° 0,0000

1/100

Forage : SD18

EXGTE ß3.20.3/LB2EPF580FR

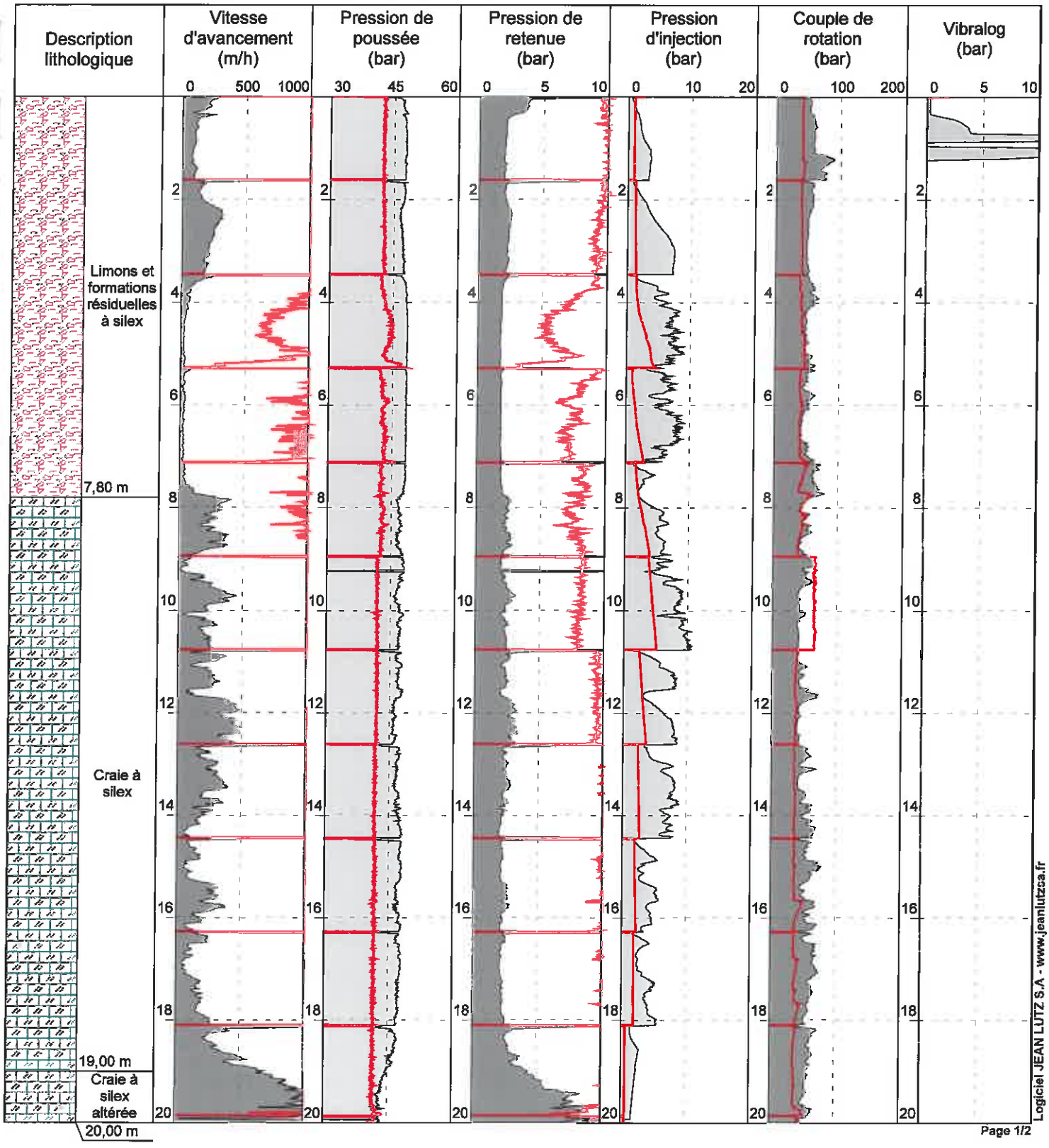

Page 1/2

Mme AUTIN - Auppegard

1/100

SD18

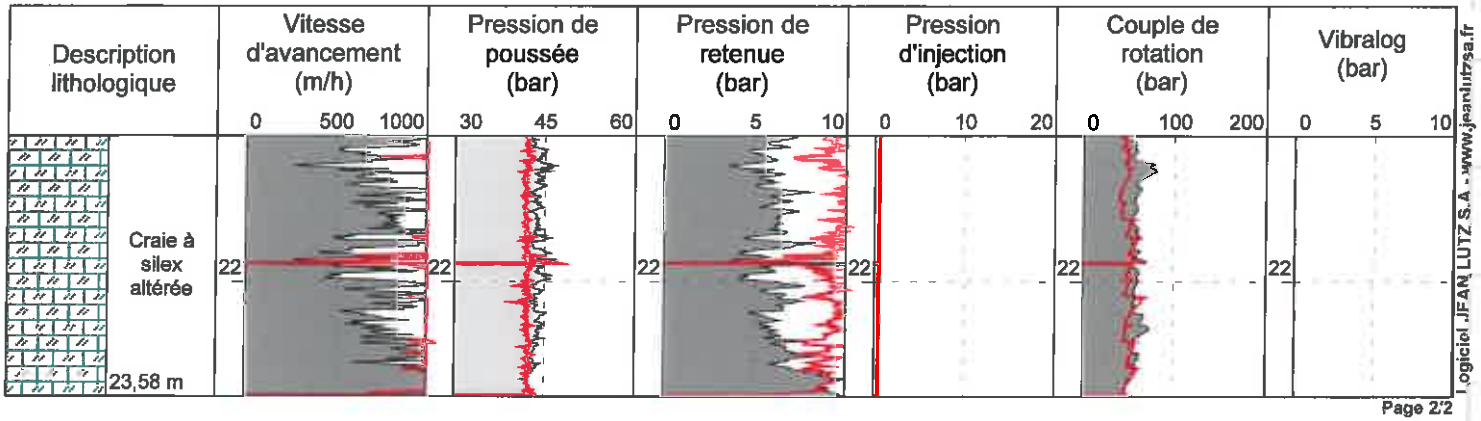

Page 2'2

explor-e

Contrat 76036-17

Mme AUTIN - Auppegard

Date début	: 29/11/2018	Cote NGF	: 0	Profondeur	: 0,00 - 25,38 m
Heure début	: 13:51	Machine	:	Méthodologie	: W 0° 0,0000
Heure fin	: 14:48	Angle	:	Diamétre	: N 0° 0,0000

1/100

Forage : SD19

EXGTE ß3.20.3/LB2EPF580FR

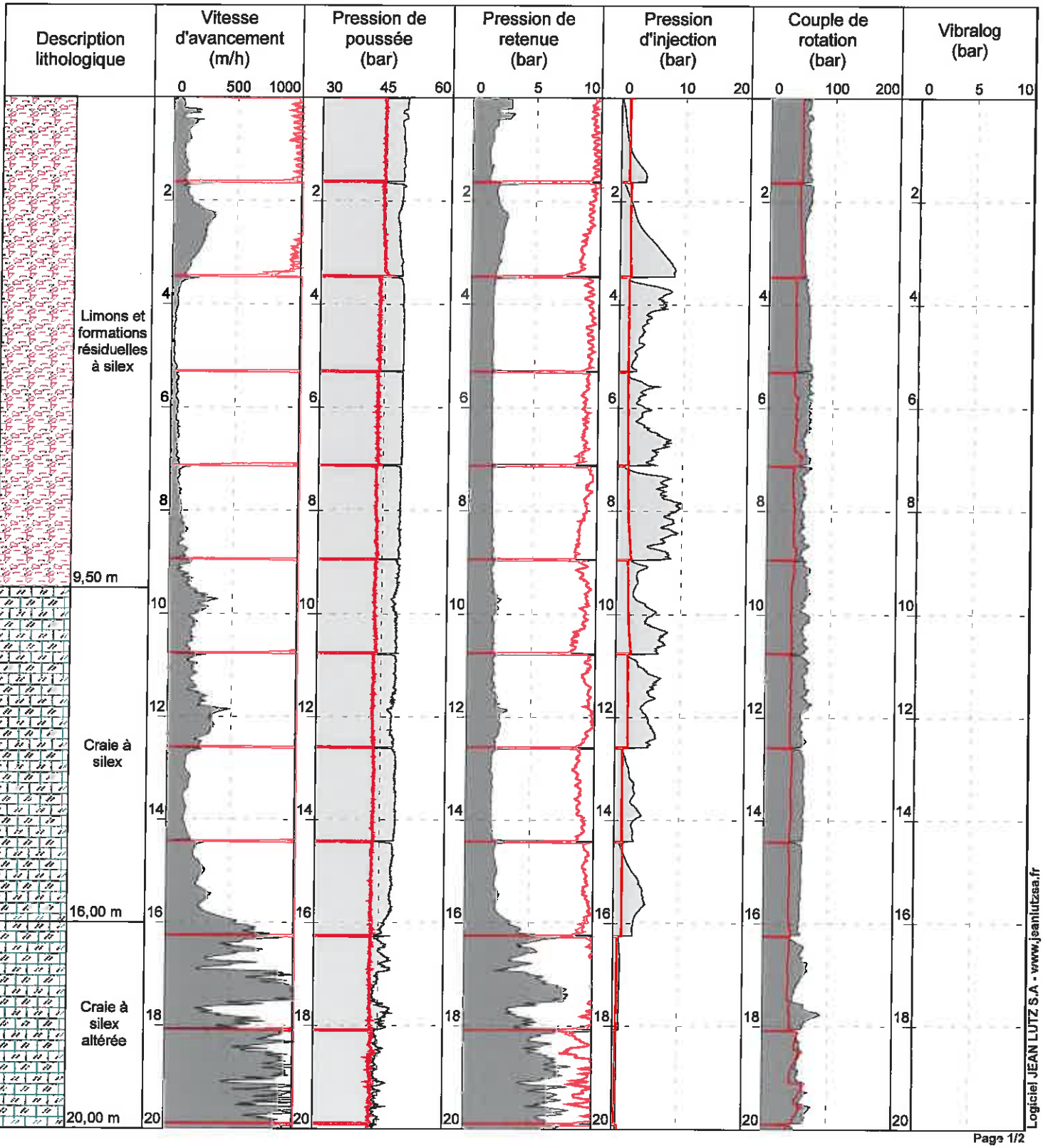

Logiciel JEAN LUTZ S.A - www.jeanlutzsa.fr

Page 1/2

Mme AUTIN - Auppegard

1/100

SD19

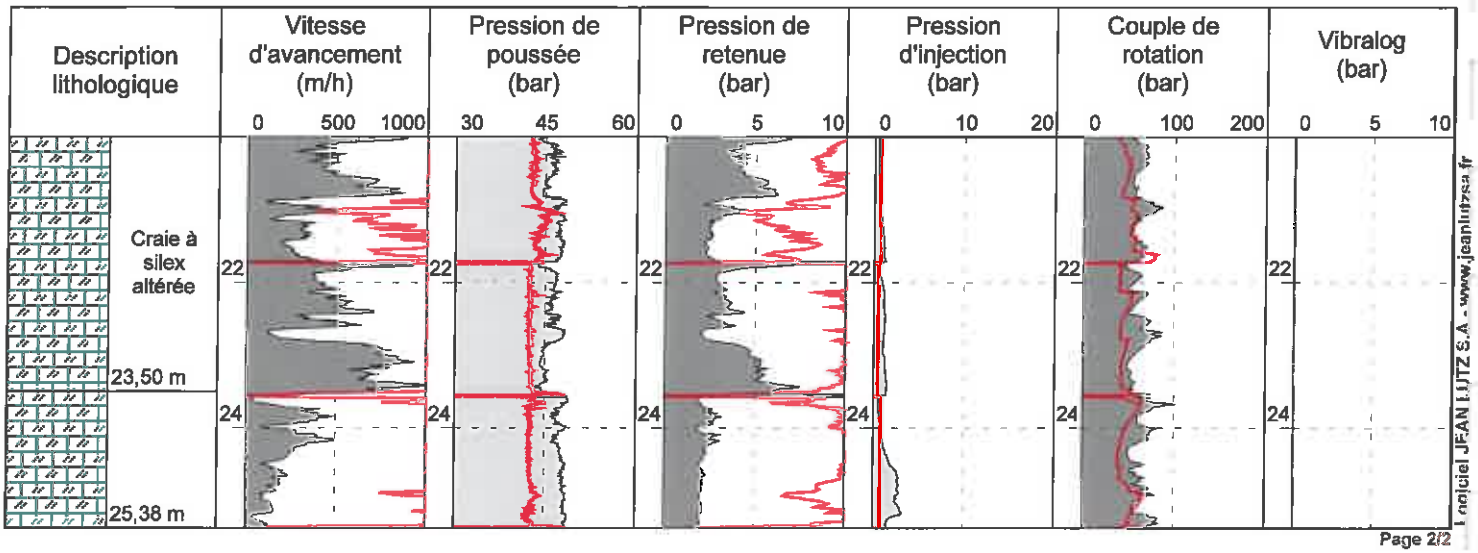

Page 2/2

Contrat 76036-17

Mme AUTIN - Auppegard

Date début	: 29/11/2018	Cote NGF	: 0	Profondeur	: 0,00 - 23,55 m
Heure début	: 14:49	Machine	:	Méthodologie	: W 0° 0,0000
Heure fin	: 15:39	Angle	:	Diamétre	: N 0° 0,0000

1/100

Forage : SD20

EXGTE ß3.20.3/LB2EPF580FR



Logiciel JEAN LUTZ S.A - www.jeanlutzsa.fr

Page 1/2

Mme AUTIN - Auppegard

1/100

SD20

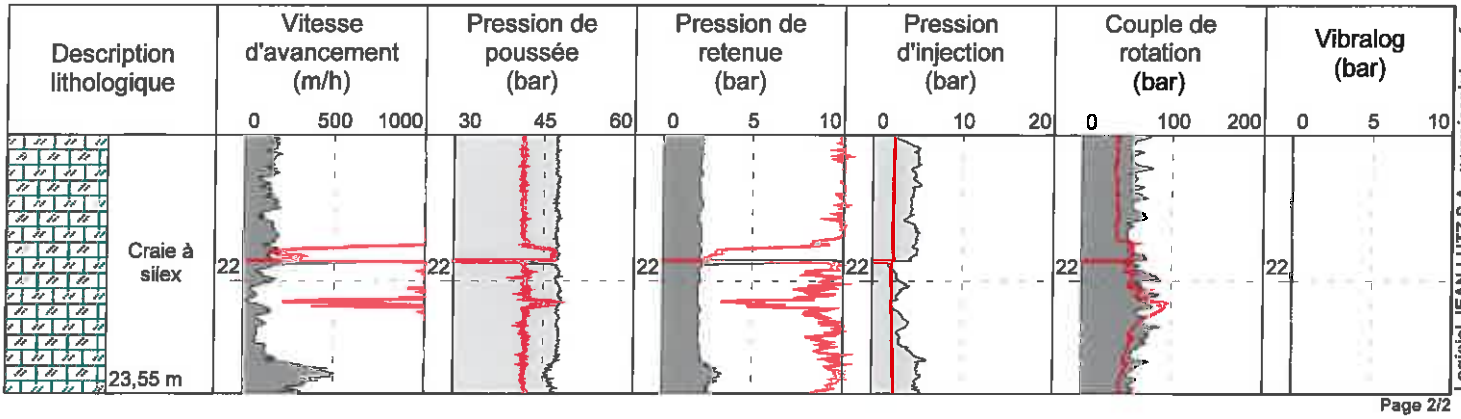

Page 2/2

explor-e

Contrat 76036-17

Mme AUTIN - Auppegard

Date début	: 29/11/2018	Cote NGF	: 0	Profondeur	: 0,00 - 23,58 m
Heure début	: 15:40	Machine	:	Méthodologie	: W 0° 0,0000
Heure fin	: 16:26	Angle	:	Diamétre	: N 0° 0,0000

1/100

Forage : SD21

EXGTE ß3.20.3/LB2EPF580FR



Logiciel JEAN LUTZ S.A - www.jeanlutzsa.fr

Page 1/2

Mme AUTIN - Auppegard

1/100

SD21

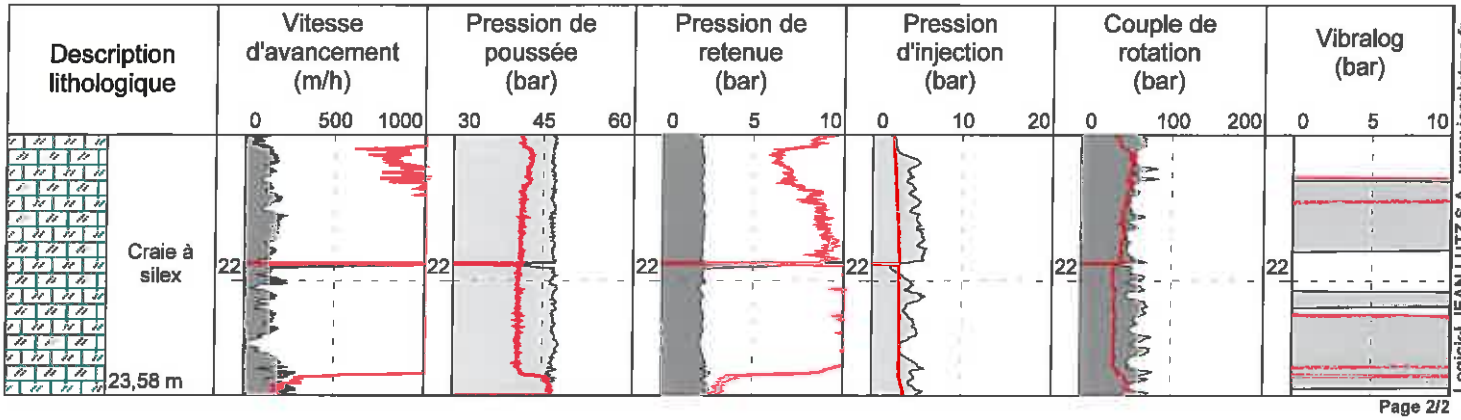

Page 2/2

Annexe 2

Proposition d'aménagement local des périmètres de sécurité liés aux indices 76036-40 et 76036-49

explor-e
Solutions risques naturels, hydrogéologie et environnement

explor-e - contact@explor-e.fr - Tél : 02 35 95 14 85

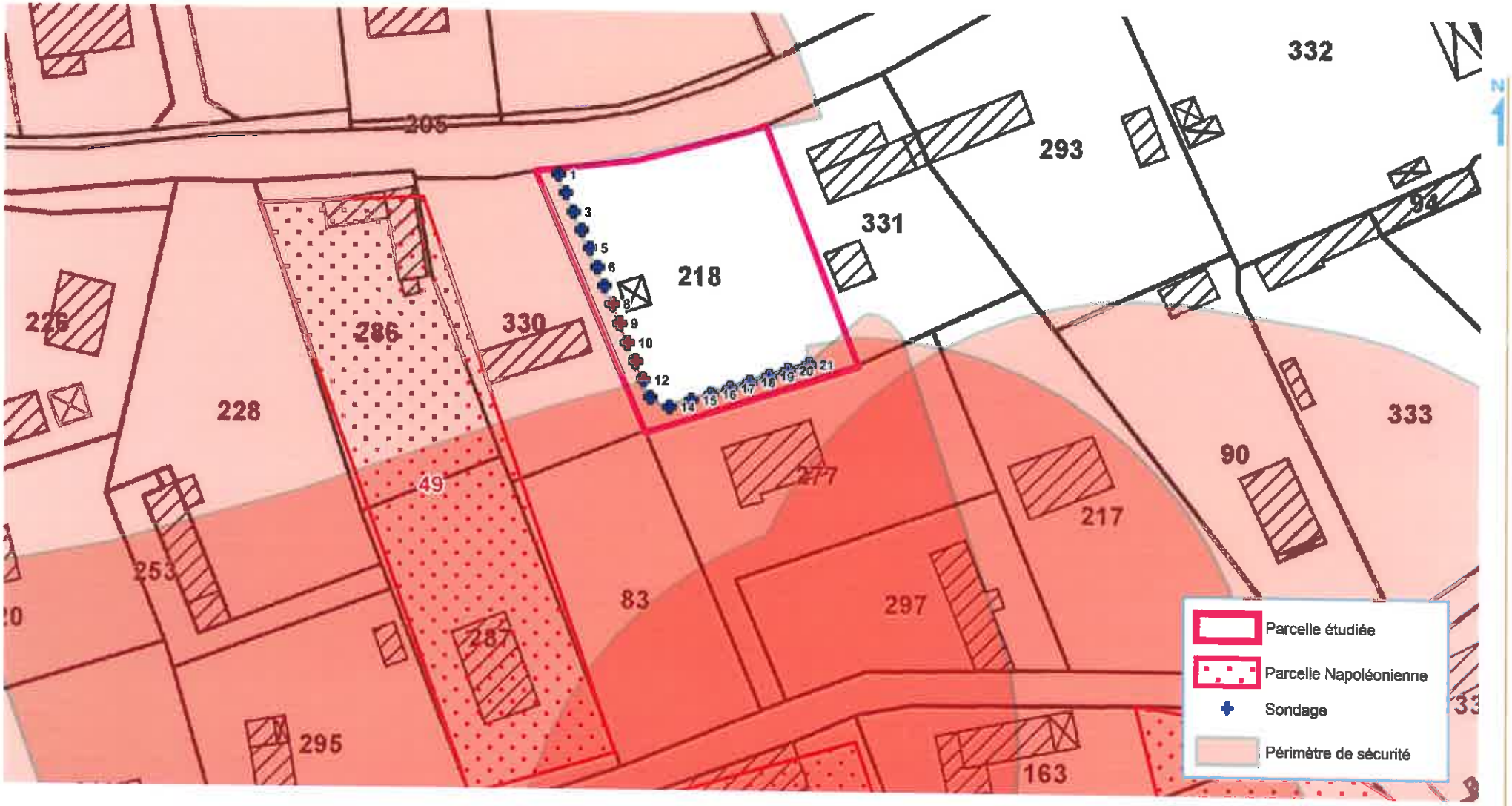

Echelle : 1/800

Proposition d'aménagement local des périmètres de sécurité liés aux indices 76036-40 et 76036-49

MAIRIE D'AUPPEGARD
76730 AUPPEGARD

☎ 02.35.85.22.34
Fax 02.35.85.22.34

Attestation

Je soussigné Jacques DEPREZ, Maire de la Commune d'Auppegard, atteste que suite aux investigations réalisées par le bureau d'étude Explor-e sur la parcelle AC 218 et conformément aux conclusions du rapport *version A du 12 décembre 2018*

- Les périmètres des indices 40 et 49 sont modifiés.

Fait pour servir et faire valoir ce que de droit.

Auppegard, le 03 mai 2019.

Le Maire,

J. DEPREZ

Indice n° : 76036-050

Indice issu des archives - sans localisation précise (parcelle "napoléonienne")

Localisation

Département : 76 - Seine-Maritime

Commune : Auppegard

Repères locaux

Hameau/Lieu-dit : Les Tourelles

Autre (route, chemin...) :

Coordonnées

Système :

Orig. report carto : *Cadastre Napo corrigé*

x :

y :

Précision :

Type de Report : *Parcelle*

Contexte

Geomorphologique : *Plateau*

Source(s) de l'information

Modification du RICS initial :Ingetec / 1860/2 / octobre 2006

Archives (Cf. fiche(s) détaillée(s) page(s) suivante(s))

Départementales || Réf.: 2 mi 1432 / 8S21 | Section: B | Parcelle: 34 | || Date: 1898 |

Témoignages

Photo aérienne

Terrain

- ☐ Effondrement
- ☐ Affaissement-dépression
- ☐ Zone remblayée
- ☐ Puits
- ☐ Entrée à flanc de coteaux (cavage)
- ☐ Arbre isolé
- ☐ Autre :
- ☐ Aucun

Géométrie :

- ☐ Circulaire — Diamètre (m) # — Profondeur max (m) #
- ☐ Quelconque — Longueur min (m) # — Longueur max (m) #

Observations

Pas d'indice visible.

Origine probable de l'indice

Type

- ☐ Carrière souterraine
- ☐ Carrière à ciel ouvert
- ☑ Carrière type inconnu
- ☐ Karstique (Naturel)
- ☐ Indéterminé
- ☐ Puits à eau

Matière extraite

- ☐ Marne
- ☐ Pierre de taille
- ☐ Cailloux
- ☐ Argile
- ☐ Sable

Commentaires

Ingetec : Déclaration d'exploitation sur parcelle ayant déjà fait l'objet d'une déclaration en 1890. Présence de 2 exploitations

Explor-e 2023 : Erreur de report initial de la parcelle / Redéfinition des limites de la parcelle après calage fin du cadastre napoléonien

Indice 76036-050 / Détail document d'archives anciennes

Origine du document	*Archives départementales*			
	Cote :	**2 mi 1432 / 8S21**		
Elements extraits	*Date du document :*	**1898**		
	Type ouvrage :	**Carrière**		
	Déclarant :	**Mottet Henri**		
	Locataire ou fermier :			
	Propriétaire :			
Elements de localisation	*Plan de localisation :*			*Echelle :*
	Lieu-dit :			
	Cadastre de référence :	**Napoléonien**		
	Référence parcellaire :	*Section :* **B**	*Parcelle :* **34**	*Polygone :* **C**
	Autre information :			
	Observations :	**Registre des déclarations d'ouvertures de carrière / Numéro de déclaration : 976**		
Elements de dimensionnement déclarés	*Plan d'extension :*			*Echelle :*
	Caractéristiques puits :	*Profondeur*	*/ Diamètre*	*/ Maçonné*
	Volume exploité :			
	Nombre d'étage(s) :			
	Chambres(s) :			
	Observations :			

explor-e - contact@explor-e.fr - Tél : 02 35 95 14 85 Indice n° 76036-050 MAJ le 01/09/2024 Editon du : 20/12/2024 Page 3 / 3

Archive associée : AD-A

N°s D'ORDRE.	NOM ET PRÉNOMS DU DÉCLARANT.	COMMUNE OU A LIEU L'EXPLOITATION de la carrière.	SECTION cadastrale.	NUMÉROS DU CADASTRE.	DATE DE LA COMMUNICATION à la Préfecture.	DATE DE LA COMMUNICATION au service des Mines.
					1898	
964	Julien Hippolyte	Grémonville	B	157	29 x bre / 3 Janvier	3 Janvier
965	Julien Hippolyte	Idem	B	168	Idem	Idem
966	Delfosse Clément	Sacquenville Ste Austreberthe	C	155	29 x bre / 4 Janvier	4 Janvier
967	Lavenu Albert	Yquerville-Bivilla	C	192	31 x bre / 4 Janv.	Idem
968	Carelan Louis	Benesville	C	15	28 x bre / 4 Janvier	Idem
969	Vve Gillé	Ectot-les-Baons	A	1e	27 x bre / 4 Janv.	Idem
970	Lemarchand Victor	Ste Colombe	A	100	25 x bre / 4 Janv.	Idem
971	Vve Cordier	Ste Saëns	E E E E	114 128 128 128	29 x bre / 4 Janv.	Idem
2e mariage 972	Marette François	Bosc Mesnil	Sl carrière des Jurats	30 x bre / 4 Janv.	Idem
973	Bazin Jules	Ste Nicolas de la Taille	B	206	Idem	Idem
2e mariage 974	Guyard Bernard	Gueroult	-	498-522	28 x bre / 4 Janv.	Idem
975	Vve Bloudel Pierre	Fauchet Ste Timéry	A	fol C. 13	31 x bre / 4 Janv.	Idem
976	Hottot Henri	Auppegard	B	fol C. 54	29 x bre / 4 Janv.	Idem
977	Engrand Henri	Colmesnil	-	129	28 x bre / 4 Janv.	Idem
978	de Courcy	Ste Maclou de Folleville	D	57	30 x bre / 4 Janv.	Idem
979	Gervais Paul	Yvecrique	B	144	22 x bre / 5 Janv.	5 Janvier
à ci-devant 980	Déhais Victorien	Ste Léonard	A	1368	31 x bre / 5 Janv.	Idem
981	Benoit Albert	Auppegard	A	fol C. 67	3/4 Janvier	4 Janvier
982	Dubuc Pierre	Bramétot	A	440 bis	Idem	Idem
983	Mozpits de Montcault	Sotot Yquemare	A	42	18 x bre / 4 Janv.	Idem
984	Leroy Albert	Roquille	C	20	2/4 Janvier	Idem
985	Bürel Pierre	Pleine Sève	A	372	3 Janvier	5 Janvier
986	Gonse Henry	Montteville	-	208	26 x bre / 4 Janvier	Idem
987	de Belloy	Côtes	-	-	6/4 Janvier	Idem
988	Lebellier Jules	Montreuil en Cx	B	330	4/10 Idem	10 Janvier
989	Lefrivet Charles	Berneres	A	376	10 Janvier	Idem
990	de Bryas et de Chézelles	Bourdeville	A	281	7 x bre / 10 Janv.	Idem
991	Vve de Montaulotte	Ste Léonard	A	846	7/10 Janvier	Idem
992	Lheureux Albert	Lammerville	Sl carrière Flamanville	4 Janvier	4 Janvier
993	Desforges Alberic	Carville-Motteville	A	147	9/11 Janvier	Idem
994	Duval Désiré	Ste Foy	D	30	5/11 Idem	Idem
995	Lemercier Alexandre	Routes	A	48	31 x bre / 1/11 Janv.	Idem
996	Jacqueline Julien	Chil-Manneville	A	fol C. 50	3/11 Janvier	Idem

N°s D'ORDRE.	NOM ET PRÉNOMS DU DÉCLARANT.	COMMUNE OU A LIEU L'EXPLOITATION de la carrière.	SECTION cadastrale.	NUMÉROS DU CADASTRE.	DATE DE LA COMMUNICATION à la Préfecture.	DATE DE LA COMMUNICATION au service des Mines.
					1898	
997	Beaupreme Charles	Graimbville Ht	A	241	8/12 Janvier	11 Janvier
998	Bellarin Alphonse	Ectot-les-Baons	D	155	8/12 Idem	12 Idem
999	Decorde Gustave	St Martin Ourville	D	127	10/12 Idem	Idem
1000	Leroy Hippolyte	Courville Yquelon	-	368	9/13 Idem	13 Janvier
1001	Kolson fils Lecœur	Butot (R)	C	42	9 x bre / 13 Janv.	Idem
1002	Chêne Henri	Criquetot l'Esneval	A	fol 61	11/14 Janvier	14 Janvier
1003	Lefebvre Jules	Aubermesnil Bais	B	97	10/14 Idem	14 Janvier
1004	Déhais Auguste	Ste Gilles de la Neuville	L	106-111	12/17 Idem	Idem
1005	Dupré	Fremanville Long	D	86	5/17 Idem	Idem
1006	Chevalier	Auzebosville	A	141	1/17 Idem	Idem
1007	Regnierville	Hattenville	-	190	6/17 Idem	Idem
1008	Vieuxeux Albert	Brachy	L	fol 342-343	14 x bre / 17 Janv.	Idem
1009	Dupuis Sylvain	Courville Yquelon	-	301	14/18 Janvier	18 Janvier
1010	Dufour Henri	Bivilla la Baignarde	A	62	Idem	Idem
1011	Delbourg Leverin	Ecretteville les Baons	B	208	15/19 Idem	Idem
1012	Lenoble Alfred	Motteville Omer	D	302	16/19 Idem	19 Janvier
1013	Lefebvre	Heimpuis	E	130	12/20 Idem	20 Janvier
1014	Dréant	Limbot (L)	-	123	16/20 Idem	Idem
1015	Larcheveque Pierre	Beaunay	B	144	20 Idem	Idem
1016	Marly François	Greuville	B	247	16/20 Idem	Idem
1017	Dehéraux Emile	Doureud	Section d'Yquerville		19/20 Idem	Idem
1018	Saillard	Grémonville	B	124	17/22 Idem	22 Janvier
1019	Houel Origène	Bec Roger Buchy	C	253	13/22 Idem	Idem
1020	Juhel Raoul	Cottenard	C	20-22	13/22 Idem	Idem
1021	Benard Leopold	Cheuville aux Maillots	B	234	20 x bre / 22 Idem	Idem
1022	Lefebvre Pierre	Auppegard	C	fol B. 3	20/24 Janv.	24 Janvier
1023	Berthaud	Limbot	-	6	17/24 Idem	Idem
1024	Boitout	St Denis d'Aclon	A	257	19/24 Idem	Idem
1025	Doudement Pierre	Ste Nicolas de la Taille	A	244	20/24 Idem	Idem
1026	Richard Léger	La Gaillarde	A	249	19/24 Idem	Idem
1027	Rakel Jules	Heimpuis	-	81	17/25 Idem	25 Janvier
1028	Gallier Louis Lefort	Auppegard	C	fol E 73	21/25 Idem	Idem
1029	Vautier Emile fils	Yerville	C	245	21/25 Idem	Idem
1030	Vve Gillé	Ectot les Baons	A	1e	20/25 Idem	Idem
1031	Marquise de Croixmare	Ste Nicolas d'Aliermont	A	926	21/25 Idem	Idem
1032	Roger Alfred	Bivilla la Baignarde	A	229-230	20/25 Idem	Idem

Indice n° : 76036-051

Indice issu des archives - sans localisation précise (parcelle "napoléonienne")

Localisation

Département : 76 - Seine-Maritime

Commune : Auppegard

Repères locaux

Hameau/Lieu-dit : Montaban

Autre (route, chemin...) :

Coordonnées

Système :

Orig. report carto : *Cadastre Napo corrigé*

x :

y :

Précision :

Type de Report : *Parcelle*

Contexte

Geomorphologique : *Plateau*

Source(s) de l'information

Enrichissement du RICS initial :Ingetec / 1860/2 / octobre 2006

Archives (Cf. fiche(s) détaillée(s) page(s) suivante(s))

Départementales || Réf.: 2 mi 1432 | Section: B | Parcelle: 21 | || Date: 1898 |

Témoignages

Photo aérienne

Terrain

- ☐ Effondrement
- ☐ Affaissement-dépression
- ☐ Zone remblayée
- ☐ Puits
- ☐ Entrée à flanc de coteaux (cavage)
- ☐ Arbre isolé
- ☐ Autre :
- ☐ Aucun

Géométrie :

- ☐ Circulaire — Diamètre (m) # — Profondeur max (m) #
- ☐ Quelconque — Longueur min (m) # — Longueur max (m) #

Observations

Pas d'indice visible.

Origine probable de l'indice

Type

- ☐ Carrière souterraine
- ☐ Carrière à ciel ouvert
- ☑ Carrière type inconnu
- ☐ Karstique (Naturel)
- ☐ Indéterminé
- ☐ Puits à eau

Matière extraite

- ☐ Marne
- ☐ Pierre de taille
- ☐ Cailloux
- ☐ Argile
- ☐ Sable

Commentaires

Ingetec : Carrière souterraine ou à ciel ouvert.

Explor-e 2023 : Redéfinition des limites de la parcelle après calage fin du cadastre napoléonien

Indice 76036-051 / Détail document d'archives anciennes

Origine du document	*Archives départementales*			
	Cote : **2 mi 1432**			
Elements extraits	*Date du document :* **1898**			
	Type ouvrage : **Carrière**			
	Déclarant : **Vallet Séverin**			
	Locataire ou fermier :			
	Propriétaire :			
Elements de localisation	*Plan de localisation :*			*Echelle :*
	Lieu-dit :			
	Cadastre de référence : **Napoléonien**			
	Référence parcellaire : *Section :* **B**	*Parcelle :* **21**		*Polygone :* **A**
	Autre information :			
	Observations : **Registre des déclarations d'ouvertures de carrière / Numéro de déclaration : 1215**			
Elements de dimensionnement déclarés	*Plan d'extension :*			*Echelle :*
	Caractéristiques puits : *Profondeur*	*/ Diamètre*	*/ Maçonné*	
	Volume exploité :			
	Nombre d'étage(s) :			
	Chambres(s) :			
	Observations :			

Archive associée : AD-A

N° d'ordre.	NOM ET PRÉNOMS du déclarant.	COMMUNE ou a lieu l'exploitation de la carrière.	SECTION cadastrale.	NUMÉROS du cadastre.	DATE DE LA COMMUNICATION à la Préfecture.	DATE DE LA COMMUNICATION au service des Mines.
					1898	
1213	Dégenétais Auguste	St Martin au Bec	A	Folio 2	30 Xbre / 3 9bre	3 9bre
1214	Hécl Louis	Gonnetot	B	67 P.	31 Xbre / 3 9bre	id
1215	Follet Séverin	Heppegard	B	Folio A 21	id	id
1216	Delle Annine Hure	Bolleville	A	352	29 Xbre / 4 9bre	4 9bre
1217	Hoquigny	Gallville les Grès	"	"	28 Xbre / 4 9bre	id
1218	Eduin Charles	Bénarville	A	90	2/3 9bre	3 Obre
1219	Dubec Delphin	Falleguerville	C	1344 Folio 1er nom	3/4 9bre	4 Obre
1220	Lemoine Ctot	Bosc-Bordel	C	39	3/4 9bre	id
1221	Delaune Honoré	Fauville	B	Folio A 15	2/3 Obre	id
1222	Delalonde Benoit	Les Loges	A	210	31 Xbre / 4 9bre	id
1223	Brentot François	Grainscamp	A	43	30 Xbre / 4 9bre	id
1224	Lavon Louis	id	C	202 305	29 Xbre / 4 9bre	id
1225	Delafosse Ernest	Criquetonville	B	357	31 Xbre / 6 9bre	8 id
1226	Vve Petit Gilbert	St Aubin / mer	B	359	6/8 9bre	id
1227	Goulet Albert	La Colerie	A	9	3/9 9bre	id
1228	Guerillon Emile	Fretot Vieuxmanoir	A	176	31 Xbre / 6 9bre	id
1229	Dorchy Alexandre	Cathouville	"	374	5/10 9bre	10 id
1230	Baussard Octave	Bourguillaume	A	171	4/11 9bre	11 id
1231	Desautés Antoine	Yvetot	"	"	7/11 9bre	id
1232	Leclerc Louis (Carrière)	Ambrumesnil	A	3	8/12 9bre	12 9bre
1233	Burel Sylvain	Lamberville	A	Folio A 55	7/14 Obre	14 id
1234	Jeschier Marianne	Anneville / Scie	A	5	10/15 9bre	15 id
1235	de St Hilbert Mis de Gravenchon	Mis de Gravenchon	B	134 138 150	id	id
1236	Canay François	Yébleul	B	340	11/16 9bre	id
1237	Henri Stanislas	Anneville Auberbosc	A	Folio A 47	13/15 9bre	id
1238	Mme Blondel	Briauté	B	216	14/16 9bre	16 9bre
1239	Canu Auguste	Anglesqueville	C	84	15/16 9bre	id
1240	Riddel Jules	Bourville / Fauville	"	146	13/17 9bre	17 9bre
1241	Leroy Georges	Effranville	C	119	14/17 9bre	id
1242	Fouquet Henri	St Aignan sur Ry	A	118	14/17 9bre	id
1243	Cahagne Lucien	Villequier	C	64	15/17 9bre	id
1244	Rouxelgol Emile	Envermeu / Duclay	B	86	16/18 9bre	18 9bre
1245	Lange Georges	Clérille	A	Folio 25	14/18 9bre	id
1246	Lecrecdot	Belmesnil	A	250	16/19 9bre	19 9bre
1247	Lacrime Henry	Roccquemont	B	213	id	id
1248	Hellier Jules	Effranville	C	344-444	16/21 9bre	21 9bre

N° d'ordre.	NOM ET PRÉNOMS du déclarant.	COMMUNE ou a lieu l'exploitation de la carrière.	SECTION cadastrale.	NUMÉROS du cadastre.	DATE DE LA COMMUNICATION à la Préfecture.	DATE DE LA COMMUNICATION au service des Mines.
					1898	
1177	Lallouette Henri	Louville Hodeng-Hodbert	B	130	19/22 9bre	22 9bre
1178	Vve Querdez	Harcanville	B	175	21/22 9bre	id
1179	Duhamel	Mouville Billefosse	B	Folio A 13	15/22 9bre	id
1180	Liot Emile Jean Marie	St Arnoult	B	221	21/22 9bre	id
1181	Cte Darville	Ecquemauville les Mares	B	105	20/22 9bre	29 id
1182	Deneuve François	Yvetot	A	42	15/22 9bre	30 id
1183	Crouet Victor	Ecquetteville la Table	A	185	30 Xbre / 5 8bre	5 8bre
1184	Leblond Auguste	Lanquetot	A	123	8/11 9bre	11 8bre
1185	Godon Dominique	Fierreval	A	112	id	id
1186	Fauvel Daniel	Mouville	A	15	7/11 9bre	id
1187	Délétrine	Menil-Raoul	B	355	7/11 9bre	id
1188	Lecot Etienne	St Wandrille-Rançon	Reconnaissance de la carrière de Lillebonne sous le N° 108			12 8bre
1189	Douville Noël	Bourville	B	20	5/12 9bre	id
1190	Faris Henri	Bermonville	A	1a	8/12 8bre	id
1191	Goupil Octave	Lanquetot	A	340	5/12 9bre	id
1192	Bourdel Joseph	Ancourteville / Hericourt	B	295	12/15 9bre	15 9bre
1193	Thonnemet Edouard	Lanquetot	B	Folio A 12	13/17 9bre	17 9bre
1194	Vve Jalin	Auberville la Renault	A	212	21/17 9bre	id
1195	Guillemard Louis	Angerville / Crasles	B	Folio A 14	13/18 9bre	18 9bre
1196	Loisson et Anquetil	Lanquetot	B	235 et 1239	19 9bre	19 9bre
1197	Léger Antoine	Grémonville	C	91	16/20 9bre	20 8bre
1198	Lutot Alphonse	Lanthenelle	A	5	17/22 9bre	22 9bre
1199	Malandain Marcel	Cuverville en Caux	A	Folio A 61	12/25 9bre	25 9bre
1200	Crohas Théophile	St Georges / Fontenay (Calvados)	Ch.in du Bal Vannier		25/25 9bre	26 9bre
1201	Letellier Henri	Effranville	D	265	21/26 9bre	id
1202	Demarest Ernest père	Canville les 2 Eglises	B	130	21/27 9bre	27 9bre
1203	Foulongne Hippolyte	Barentin	C	517	18/27 9bre	id
1204	Lebeau Julien	Rouville	B	12	26/27 9bre	id
1205	Cauchel J.B.	Graimville la Cne	A	83	16/29 9bre	29 9bre
1206	Recquignies Louis Joseph	Canville bot de Fer	B	15	24/29 9bre	id
1207	Vve Houel Catherine	Lillebonne	B	133	24 Xbre / 30 8bre	id
1208	Heriches Auguste	Briauté	A	14	29/29 9bre	id
1209	Barbier Jules	Yébleron	B	Folio A 14	29/29 9bre	id
1210	Le Clerc Adrien	Graimville la Cne	D	687	21 9bre	31 9bre
1211	Rosay Charles	St Jais	C	103	298 Xbre / 30 9bre	3 9bre
1212	Anquetil Joseph	Briauté	St Wandrille	61	308 Xbre / 2 9bre	id

explor-e - contact@explor-e.fr - Tél : 02 35 95 14 85 Indice n° 76036-051 MAJ le 01/09/2024 Editon du : 20/12/2024 Page 3 / 3

Indice n° : 76036-052

Indice issu des archives - sans localisation précise (parcelle "napoléonienne")

Localisation

Département : 76 - Seine-Maritime

Commune : Auppegard

Repères locaux

Hameau/Lieu-dit : Forrières du Midi

Autre (route, chemin...) :

Coordonnées

Système :

Orig. report carto : *Cadastre Napo corrigé*

x :

y :

Précision :

Type de Report : *Parcelle*

Contexte

Geomorphologique : *Plateau*

Source(s) de l'information

Modification du RICS initial :Ingetec / 1860/2 / octobre 2006

Archives (Cf. fiche(s) détaillée(s) page(s) suivante(s))

Départementales || Réf.: 2 mi 1432 | Section: B | Parcelle: 16 | || Date: 1899 |
Récentes || Auteur: Explor-e | Réf.: Rapport 76036-20 | | Date: 22/09/2020 |
Récentes || Auteur: DDTM | Réf.: Courrier - avis / étude explor-e 76036-20 | | Date: 04/02/2021 |

Témoignages

Photo aérienne

Terrain

- ☐ Effondrement
- ☐ Affaissement-dépression
- ☐ Zone remblayée
- ☐ Puits
- ☐ Entrée à flanc de coteaux (cavage)
- ☐ Arbre isolé
- ☐ Autre :
- ☐ Aucun

Géométrie :

- ☐ Circulaire — Diamètre (m) # — Profondeur max (m) #
- ☐ Quelconque — Longueur min (m) # — Longueur max (m) #

Observations

Pas d'indice visible. Néanmoins, déclaration écrite de Mr Viard Daniel attestant de la présence d'une marnière dans la parcelle ZL 8 (Cf indice 151).

Origine probable de l'indice

Type

- ☐ Carrière souterraine
- ☐ Carrière à ciel ouvert
- ☑ Carrière type inconnu
- ☐ Karstique (Naturel)
- ☐ Indéterminé
- ☐ Puits à eau

Matière extraite

- ☐ Marne
- ☐ Pierre de taille
- ☐ Cailloux
- ☐ Argile
- ☐ Sable

Commentaires

Ingetec : Carrière souterraine ou à ciel ouvert. Présence d'une, voire 2 autres déclarations d'exploitation sur cette parcelle (Cf. indices 101 et 123). Présence probable de plusieurs carrières distinctes.

Explor-e 2023 : périmètre aménagé suite à investigations

Indice 76036-052 / Détail document d'archives récentes

Origine du document	*Auteur :*	**DDTM**
	Référence :	**Courrier - avis / étude explor-e 76036-20**
	Date :	**04/02/2021**
Informations extraites	**Le bureau d'études Explore a réalisé plusieurs forages dans le but de repérer d'éventuelles galeries se dirigeant vers la future construction. Aucune anomalie en rapport avec une cavité souterraine n'a été détectée au droit des sondages. Par conséquent, le risque a été levé uniquement au droit de l'extension projetée… Au vu des informations dont nous disposons à ce jour, le projet est réalisable.**	
Elements de localisation	*Plan de localisation :*	*Echelle :*
	Lieu-dit :	
	Autre information :	
Elements de dimensionnement	*Plan d'extension :*	*Echelle :*
Remarques	**Nota : Pas plus que le programme d'étude, l'avis n'a pris en compte le périmètre issu de l'ICS ponctuel 199 (postérieur au RICS), Compte tenu de la situation de l'ICS199, la "zone levée" reste toujours dans le périmètre de sécurité de l'ICS199.**	

Indice 76036-052 / Détail document d'archives récentes

Origine du document	*Auteur :*	**Explor-e**
	Référence :	**Rapport 76036-20**
	Date :	**22/09/2020**
Informations extraites	**Vérification de l'absence de vide au droit d'un projet d'extension (M. Dimitri Neveu) // Réalisation de 8 sondages destructifs // Aucune anomalie (vide, fontis...) liée à la présence d'une ancienne cavité souterraine d'origine anthropique ou naturelle n'a été mise en évidence lors de la réalisation de ces sondages. Au vu du résultat de ces investigations, nous proposons à la commune d'Auppegard et à la DDTM 76, l'aménagement local des périmètres de sécurité liés aux indices parcellaires 17-94,52-123-138 et 151, au droit du projet d'extension.**	
Elements de localisation	*Plan de localisation :*	*Echelle :*
	Lieu-dit :	
	Autre information :	
Elements de dimensionnement	*Plan d'extension :*	*Echelle :*
Remarques	**Nota : Ni ce porogramme, ni l'avis qui a suivi n'ont pris en compte le périmètre issu de l'ICS ponctuel 199 (postérieur au RICS), Compte tenu de la situation de l'ICS199, la "zone levée" reste toujours dans le périmètre de sécurité de l'ICS199.**	

Indice 76036-052 / Détail document d'archives anciennes

Origine du document	*Archives départementales*			
	Cote : **2 mi 1432**			
Elements extraits	*Date du document :* **1899**			
	Type ouvrage : **Carrière**			
	Déclarant : **Baudouin Emile**			
	Locataire ou fermier :			
	Propriétaire :			
Elements de localisation	*Plan de localisation :*			*Echelle :*
	Lieu-dit :			
	Cadastre de référence : **Napoléonien**			
	Référence parcellaire : *Section :* **B**	*Parcelle :* **16**		*Polygone :* **E**
	Autre information :			
	Observations : **Registre des déclarations d'ouvertures de carrière / Numéro de déclaration : 1727**			
Elements de dimensionnement déclarés	*Plan d'extension :*			*Echelle :*
	Caractéristiques puits : *Profondeur*	*/ Diamètre*	*/ Maçonné*	
	Volume exploité :			
	Nombre d'étage(s) :			
	Chambres(s) :			
	Observations :			

N° d'ordre.	NOM ET PRÉNOMS du déclarant.	COMMUNE ou a lieu l'exploitation de la carrière.	SECTION cadastrale.	NUMÉROS du cadastre.	DATE DE LA COMMUNICATION à la Préfecture.	DATE DE LA COMMUNICATION au service des Mines.
1681	Delestre Hyacinthe	Auquemesnil	A	21-30	23/8 1899 glaise	28 glaise
1682	Coinet Louis	Beaucourt	B	352	22/9 "	"
1683	Biville Henri	Lalleu d'Hierre	B	173	6/9 "	30 glaise
1684	Dubosc Alexandre	Bosc-Bordeaux	"	5 c	30 "	"
1685	Masson Louis	Allouville Bellefosse	B	49	24 glaise	18 Xlaise
1686	Dumaux Albert	Clères	A	70	28 glaise	"
1687	Sorel Achille	Anglesqueville	C	51	29 glaise	6 Xlaise
1688	Leclerc	Vve Caire le Vieux	B	192	30 glaise	"
1689	Vve Leclerc	Graimbouville	"	200	30 glaise	"
1690	Mme Victor Lanthoine	Fréville	"	118	29 glaise	"
1691	Lanier Jules	Offranville	A	288 289	29 glaise	"
1692	des Champs de Boishébert	"	"	23	29 glaise	"
1693	Loisbleau Henri	Limésy	B	252	6 Xlaise	"
1694	Duquetil	St Georges de Fontenay	A	341	18 glaise	"
1695	Lefebvre Jules	Belbec	D	12	6 Xlaise	11 Xlaise
1696	Cambe Zacharie	Catheuville	"	297	29 glaise	"
1697	Commare Léon	Longuemare	A	221	2/6 Xlaise	"
1698	Cahron	Anglesqueville	B	284	3/7 Xlaise	"
1699	Deschamps Stephen	Hélamare	A	173	4/7 Xlaise	"
1700	Magnot Jean	Fierville	C	87	23 glaise	"
1701	Lefrançois Emile	Gonnetville le Mallet	A	1 Subg. B	5/8 Xlaise	"
1702	Valerie	St Quentin	A	52 53 55	6/8 Xlaise	"
1703	Mlle Quelon	Cleuville	A	13 94	1/8 Xlaise	"
1704	Renoie Désiré	Etouteville	B	113	5/8 Xlaise	"
1705	Lebillet François	Rouville Belleville	C	91	6/9 Xlaise	"
1706	Ouin Alphonse	Bosc mesnil	C	142	4/9 Xlaise	"
1707	Forestier Auguste	Cressenval Buchy	B	20	5/11 Xlaise	"
1708	Fresset	Varneville Bretteville	A	90	2/11 Xlaise	"
1709	Benavent Ernest	Canville les Eglises	B	141	2/11 Xlaise	"
1710	Durry Henri	Lunneray	C	1 Subg A 5	11/12 Xlaise	12 Xlaise
1711	Hellis Jules	Offranville	D	30 34 35	2/12 Xlaise	"
1712	Vve Leforestier	Biville la Rivière	A	1 Subg D 15	1/12 Xlaise	"
1713	Dallet Etienne	Bretteville	B	393	10/14 Xlaise	15 Xlaise
1714	Lautreuil Edouard	St Wandrille		Cet exploitation a été autorisée par M. le Préfet le 1880	10/15 Xlaise	"
1715	Yve Jean	St Jacques Cailleville	A	1-14-15	14/16 Xlaise	16 Xlaise
1716	Vve Lecoq	Yvetot	A	29	"	"

N° d'ordre.	NOM ET PRÉNOMS du déclarant.	COMMUNE ou a lieu l'exploitation de la carrière.	SECTION cadastrale.	NUMÉROS du cadastre.	DATE DE LA COMMUNICATION à la Préfecture.	DATE DE LA COMMUNICATION au service des Mines.
1717	Cramoisan	Offranville	C	248 251	1899 15/16 Xlaise	16 Xlaise
1718	Le Gros	Yvetot Sauvage	C	40	4/17 "	"
1719	Le Gros	"	C	55 56 57	"	"
1720	Lefebvre Paul	Bréauté	B	107	15/19 Xlaise	19 Xlaise
1721	Lesage Honoré	Limésy	B	225	"	"
1722	Buré Hippolyte	St Aubin Celloville	B	310	14/8 Xlaise	"
1723	Leroy Georges	Sanvic	"	403	15/8 "	"
1724	Varin Adolphe	Bacqueville	C	1 Subg D 5	"	"
1725	Blondel Alphonse fils	Gueture	I	1 Subg I 12	2/13 "	"
1726	Varin Louis	Grainville la Teinturière	C	1 Subg C 23	15/13 "	"
1727	Baucamp Emile	Sotteville	B	1 Subg B 15	15/10 "	"
1728	Larcheveque Alexis	Beaumont	B	145	17 Subg 10	"
1729	Vallée	Sanvic Cleuville	C	115	15/10 Xlaise	"
1730	Varin Louis	Grainville la Teinturière	B	"	15/10 "	"
1731	Varin Louis	Yvetot	A	1	1/10 "	"
1732	Leclerc Louis	Ambrumesnil	C	45	14/10 "	"
1733	Valée	St Quentin	A	552 553	15/10 "	"
1734	Vve Bourbotte	Beaunfays	B	30	15/10 "	"
1735	Heuchon Charles	St Maclou la Brière	A	1 Subg A 34	15/20 "	21 Xlaise
1736	Lepetre Victor	Cressenville Anneville	"	249	17/20 "	"
1737	Boullet Prosper	"	"	454	"	"
1738	Breyot Alexandre	Critot Varneville	B	50	15/20 "	"
1739	La Commune	St Maclou la Brière	"	538 541	16/20 "	"
1740	Bertin Alphonse	St Germain Cailly	A	3	11/20 "	"
1741	Tavalle Gustave	Beuzeville la Grenier	B	643	15/20 "	"
1742	Cte de Robien	Criquebeuf la Campagne	A	4	16/21 "	"
1743	Morel Etienne	Bouville	C	150	18/21 "	"
1744	Blondel Henri	St Martin	A	105	"	"
1745	Serrotte Fernand	Belbec	B	34 39	17/22 "	22 Xlaise
1746	Havet Hyacinthe	St Germain Cailly	B	128	"	"
1747	Vve Feltin	Montreuil en Caux	B	11	20/23 Xlaise	29 Xlaise
1748	Rouget Charles	Raffetot	B	39	19/25 Xlaise	"
1749	Cauvin Pierre	Catheuville	"	264	20/25 "	"
1750	Amelin Edmond	Anneville	B	1 Subg A 7	"	"
1751	Roger	St Denis Vieux	A	345	16/26 "	"
1752	Vincent Paul	St Martin	B. 53	1 Subg A 15	20/25 "	"

Archive associée : AD-A

explor-e - contact@explor-e.fr - Tél : 02 35 95 14 85 Indice n° 76036-052 MAJ le 01/09/2024 Editon du : 20/12/2024 Page 4 / 43

M. Dimitri NEVEU

76036-20

Commune d'Auppegard
Gestion des risques liés aux cavités souterraines

Vérification de l'absence de vides au droit d'un projet d'extension

Version A du 22 septembre 2020

explor-e

Solutions risques naturels hydrogéologie et environnement

SARL au capital de 40 000 euros - RCS Rouen - Siret : 510 864 226 00020 - APE : 7112B

Siège social : 908-3, route de Veules-les-Roses – 76760 Yerville

Mail : contact@explor-e.fr

Site internet : www.explor-e.fr

N°Vert 0 800 00 28 12

APPEL GRATUIT DEPUIS UN POSTE FIXE

Responsables de la mission : Gilles DEMAREST - Ingénieur Hydrogéologue

Sommaire général

1 CONTEXTE ET OBJECTIFS DE LA MISSION 1

2 MÉTHODOLOGIE 5

3 DESCRIPTIF OPÉRATIONNEL – RÉSULTATS 9

3.1 Descriptif opérationnel 9

3.2 Résultats-Interprétations 10

4 CONCLUSION 13

Sommaire des illustrations

Liste des Schémas

Schémas 1 ..... : Localisation de la propriété étudiée 1

Schéma 2 ..... : Indices de cavités et périmètre de sécurité associés impactant la propriété et le projet d'extension 2

Schéma 3 ..... : Illustration simplifiée de l'interprétation 8

Schéma 4 ..... : Implantation des sondages réalisés 9

Schémas 5 ..... : Proposition d'aménagement local des périmètres de sécurité liés indices parcellaires 17-94, 52-123-138 et 151 14

Liste des graphiques

Graphique 1 ..... : Synthèse lithologique établie à partir des sondages destructifs profonds 11

Liste des annexes

Annexe 1 ..... : Diagraphies interprétées (paramètres de forage) 11

Annexe 2 ..... : Proposition d'aménagement local des périmètres de sécurité liés indices parcellaires 17-94, 52-123-138 et 151 14

1

Contexte et objectifs de la mission

La présente étude concerne la propriété de M. NEVEU, située rue des Forrières du Midi à Auppegard (76).

Schémas 1 : Localisation de la propriété étudiée

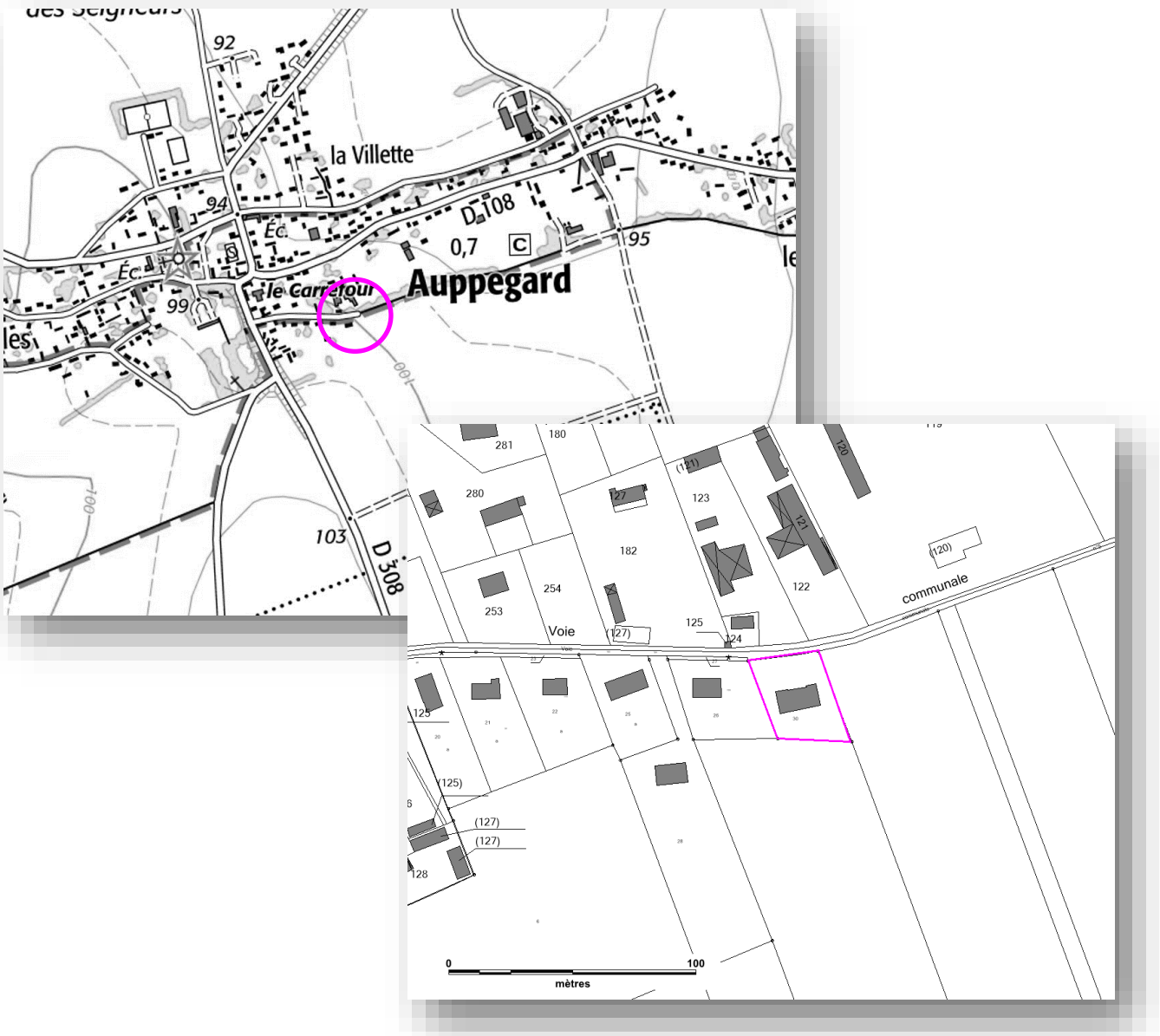

M. NEVEU souhaite agrandir l'habitation de cette propriété, mais le projet est actuellement bloqué, celui-ci étant impacté par plusieurs périmètres de sécurité liés à la présence d'indices de cavités situés sur des parcelles alentour.

Il s'agit plus précisément de 3 indices parcellaires, recensés dans le RICS (Recensement des Indices de Cavités Souterraines) de la commune d'Auppegard sous les numéros, 17-94, 52-123-138 et 151.

Schéma 2 : Indices de cavités et périmètre de sécurité associés impactant la propriété et le projet d'extension

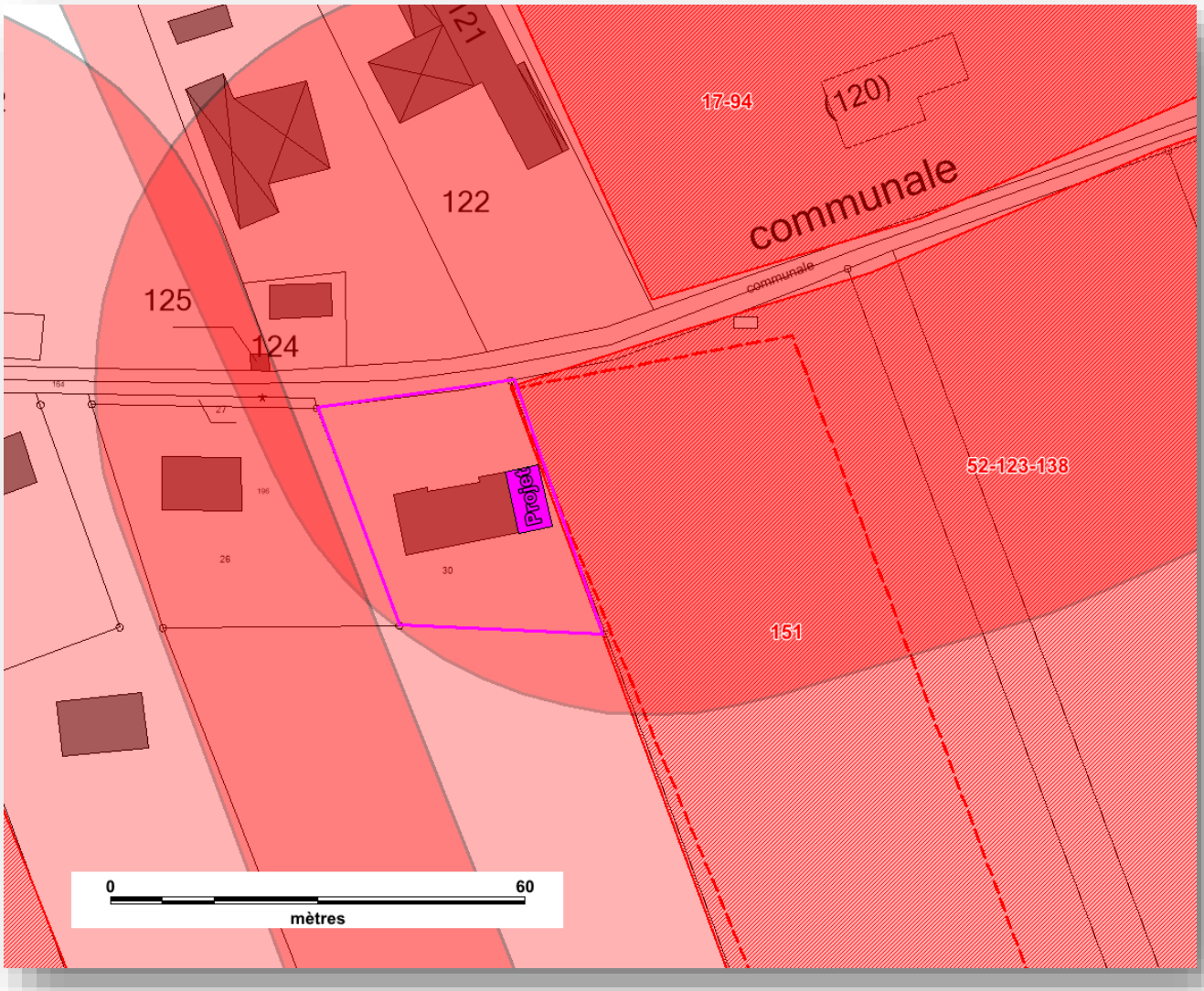

La présente mission a consisté à mettre en œuvre un programme de reconnaissance par sondages destructifs profonds, conforme aux prescriptions des services de la DDTM, destiné à vérifier l'absence de vides souterrains et aménager en conséquence, au droit du projet d'extension, les périmètres de sécurité liés aux indices parcellaires 17-94, 52-123-138 et 151.

Le présent rapport synthétise les résultats de cette campagne de reconnaissance.

2

Méthodologie

La vérification de l'absence de vides ou de zones décomprimées a été réalisée par la mise en œuvre de forages destructifs par méthode rotopercussion dont le protocole est présenté ci-dessous.

Le principe de la rotopercussion fait appel à un dispositif associant la rotation et la frappe par un marteau hydraulique situé en surface, l'impact étant transmis à l'outil situé au fond du trou par l'intermédiaire du train de tiges.

Les sondages ont été réalisés à l'aide d'une sondeuse EMCI silea.



EMCI silea

Les forages ont été réalisés en diamètre 110 mm, diamètre minimal à mettre en œuvre pour un indice ponctuel dans le cadre de la recherche de cavités souterraines, afin de respecter les prérogatives des services de l'État.

Le recours à un diamètre de sondage relativement important permet en effet de limiter les frottements du train de tige (38 mm) contre les parois du forage, favorisant ainsi des chutes d'outils franches au niveau d'éventuelles cavités.

- La rotation pure a été privilégiée, la percussion n'étant véritablement déclenchée qu'au niveau des bancs les plus durs (en particulier bancs de silex) ;
- Les pressions exercées sur l'outil, la vitesse de rotation et la pression d'injection ont été maintenues les plus faibles possible et constantes dans le temps afin de permettre une différenciation qualitative fine des formations traversées ;
- En complément, les observations réalisées sur les échantillons remontés en surface (« cuttings ») ont permis l'établissement d'une coupe de terrain (log géologique) détaillée ;
- Les paramètres de forage ont fait l'objet d'un enregistrement numérique.

L'enregistrement des paramètres de forage consiste à mesurer et enregistrer, pendant le forage, des grandeurs physiques, dont les variations sont en corrélation avec les propriétés géomécaniques des terrains traversés.

La métrologie ainsi que l'enregistrement des paramètres de forage ont été assurés par des équipements Jean-Lutz et comprenaient les paramètres suivants :

1. Profondeur ;
2. Vitesse instantanée d'avancement (VIA) – figuré bleu clair ;
3. Pression de poussée (PO) – figuré jaune ;
4. Pression de retenue – figuré vert
5. Pression d'injection du fluide de forage (eau + polymère biodégradable permettant d'augmenter la viscosité) – figuré magenta ;
6. Couple de rotation (CR) – figuré rouge.

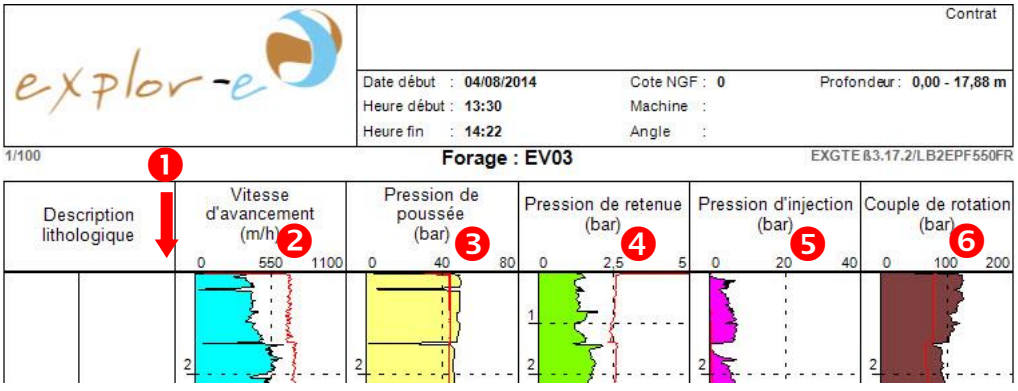

Pour simplifier, la recherche de vides sur les enregistrements de paramètres de forage se résume généralement à rechercher les zones où les paramètres de forage se rapprocheront des valeurs qu'ils atteindraient lors de la traversée d'un vide (vitesse d'avancement de l'ordre de 1 000 m/h / perte d'injection / chute du couple de rotation…).

Afin de confirmer les éventuels vides et faciliter l'interprétation des données enregistrées, explor-e met en œuvre la procédure ECL développée spécifiquement par la société Jean Lutz dans le cadre de recherche de vides.

La procédure ECL permet de connaître, a priori, l'amplitude de chaque paramètre lorsque le forage traverse un vide. La présentation graphique de l'ECL met immédiatement en évidence la traversée d'un vide franc par simple examen des enregistrements. C'est une aide précieuse à l'interprétation facilitant la distinction entre vides francs et zones très décomprimées.

La procédure ECL prend automatiquement en compte tous les facteurs qui influent, ou non, sur l'amplitude des paramètres lors de la traversée d'un vide : profondeur, poids des tiges, caractéristiques hydrauliques de la machine, qualité des parois du trou, etc.

Après avoir foré la longueur d'une tige et réalésé le trou par des passages successifs, l'opérateur repositionne l'outil à la hauteur où il était initialement puis débloque le frein de la machine tout en enregistrant les paramètres comme lors de la foration initiale.

Ce second enregistrement qui correspond donc à un enregistrement « de vide » (car réalisé dans un trou déjà foré) est superposé sur le graphique initial ce qui permet, en lecture directe, la comparaison entre les paramètres enregistrés lors de la foration et les paramètres qui auraient été enregistrés si le forage avait traversé un vide souterrain.

Nous nous référerons au graphique présenté page suivante.

Schéma 3 : Illustration simplifiée de l'interprétation

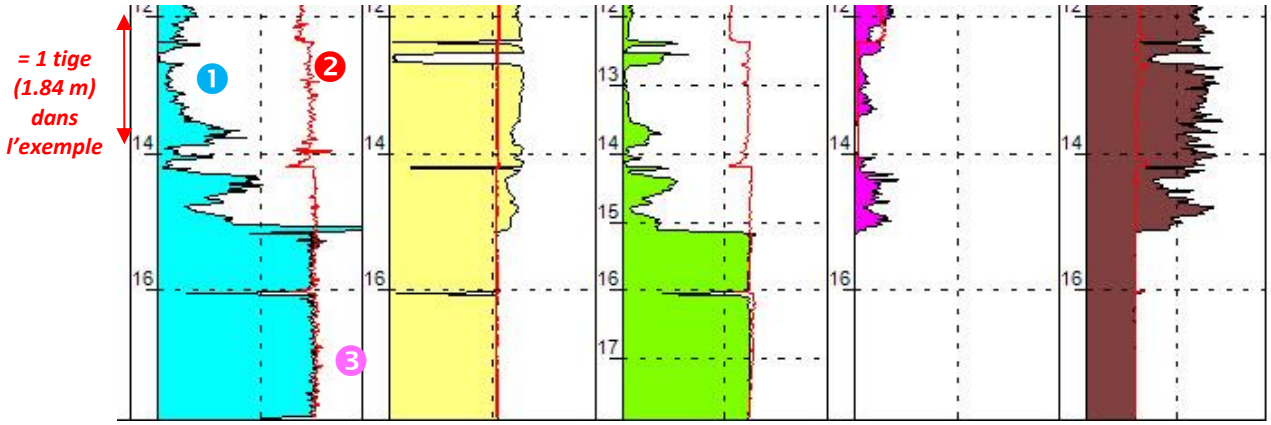

Foration au niveau d'une zone ne présentant ni vide, ni zone décomprimée

1 :Enregistrement de la vitesse d'avancement lors du forage ;

2 : Enregistrement de la vitesse d'avancement dans le trou déjà foré - procédure ECL Tracé rouge

=

Tracés distincts

Foration au niveau d'une zone présentant un vide franc : 3

=

Tracés très proches, voire identiques

3

Descriptif opérationnel – Résultats

3.1 Descriptif opérationnel

Les investigations ont eu lieu le 4 septembre 2020. Au total, 8 sondages espacés de 3 m au maximum ont été réalisés selon le plan de récolement présenté ci-dessous.

Schéma 4 : Implantation des sondages réalisés

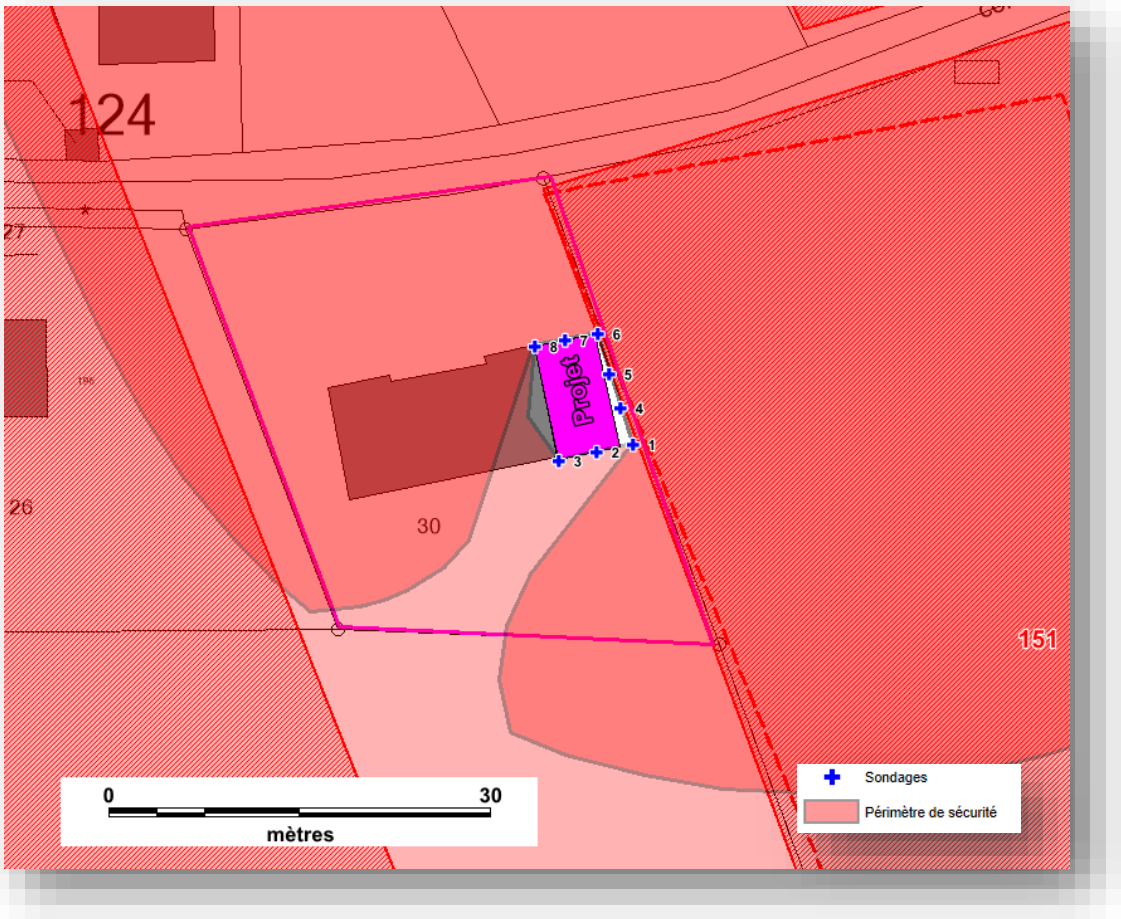

Conformément à la doctrine départementale relative à la gestion des risques liés aux cavités souterraines, les sondages ont pénétré au minimum à 15 m dans les formations crayeuses.

3.2 Résultats-Interprétations

Avertissement préliminaire

Les sondages destructifs ne permettent qu'une description lithologique (description des formations géologiques) approximative par examen des cuttings (éléments de roche désagrégés sous l'effet de la foration) remontés à la surface, poussés par l'eau injectée au niveau de l'outil de forage.

Compte tenu de la petite taille des éléments ainsi que de la durée de leur remontée en surface (qui va être de plus en plus importante avec la profondeur), les descriptions lithologiques et les profondeurs des changements de faciès notées sur le terrain sont généralement approximatives. Dans la mesure du possible elles sont ensuite recalées à partir de l'analyse des diagraphies des sondages.

Toutefois, en cas de perte du fluide de forage (dans le cas présent eau additivée par un polymère), il ne peut plus y avoir de remontée de cuttings en surface ce qui implique que les coupes géologiques ne peuvent être extrapolées qu'à partir des enregistrements des paramètres de forage.

La coupe lithologique reconnue au droit des différents sondages est une coupe classique de la région avec des formations limoneuses masquant les formations résiduelles à silex couvrant elles-mêmes le substratum crayeux.

- ✓ **Limons des plateaux :** Les limons des plateaux ont une épaisseur comprise entre 4.9 m et 6 m ;
- ✓ **Formations résiduelles à silex:** Ces formations qui recouvrent le substratum crayeux ont une épaisseur faible comprise entre 1.8 m et 3.3 m ;
- ✓ **Formations crayeuses :** Le toit de ces formations a été rencontré entre 7.2 m et 8.4 m de profondeur. Cette variation est liée à l'interface irrégulière entre les formations résiduelles à silex et le substratum crayeux.

Ces formations crayeuses sont moyennement dures et très peu altérées.

- ✓ **Synthèse**

Aucune anomalie (vide, fontis…) liée à la présence d'une ancienne cavité souterraine d'origine anthropique n'a été mise en évidence lors de la réalisation de ces sondages, que ce soit dans les formations résiduelles à silex ou dans les formations crayeuses.

Nous nous référerons à la synthèse lithologique présentée page suivante ainsi qu'à l'annexe 1.

Graphique 1 : Synthèse lithologique établie à partir des sondages destructifs profonds

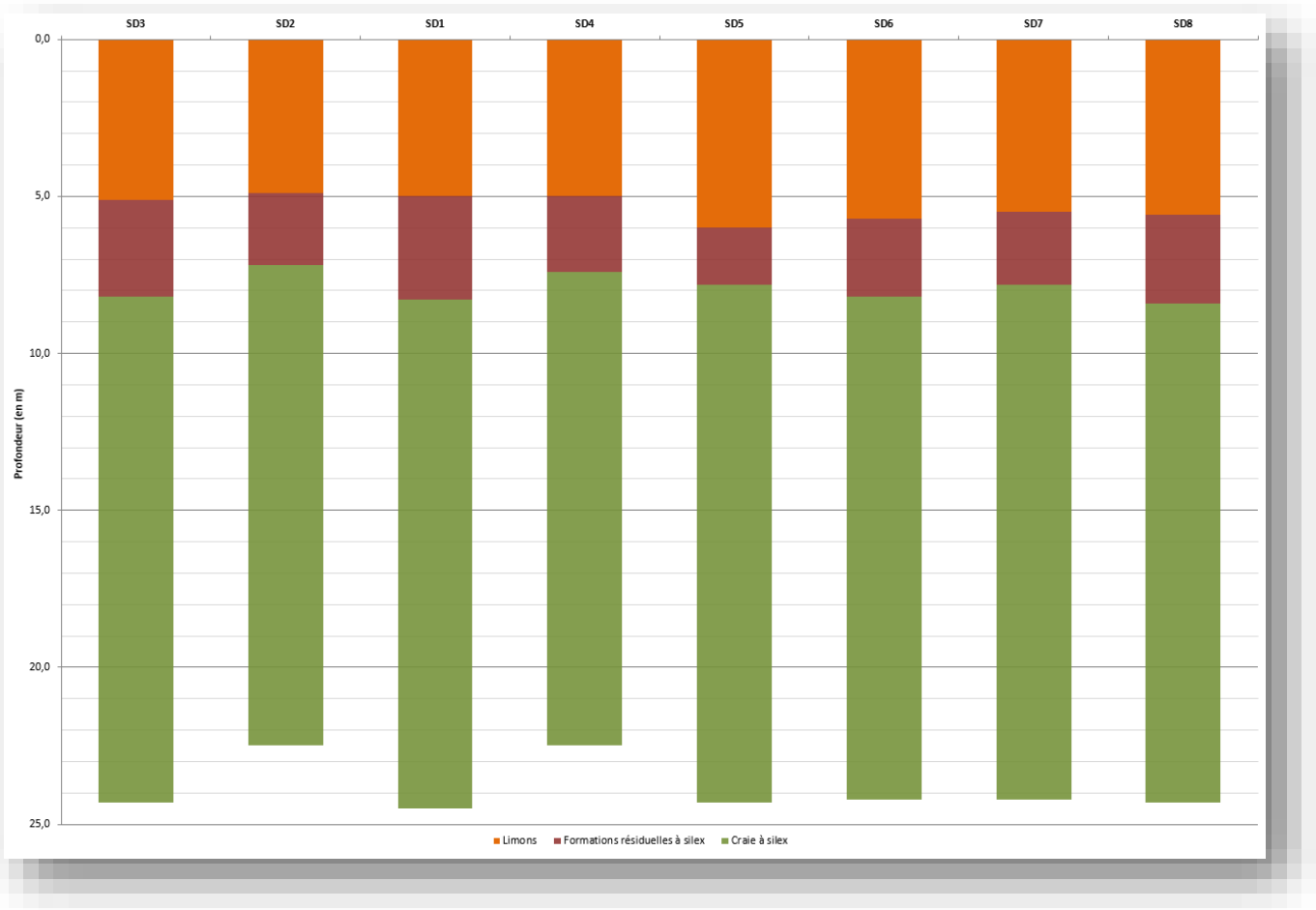

Annexe 1 : Diagraphies interprétées (paramètres de forage)

4

Conclusion

explor-e est intervenu sur de la propriété de M. NEVEU, rue des Forrières du Midi, à Auppegard (76) afin de vérifier l'absence de vides souterrains en relation avec les indices parcellaires 17-94, 52-123-138 et 151 au droit d'un projet d'extension.

Le programme de reconnaissance mis en œuvre a compris la réalisation de 8 sondages destructifs en méthode rotopercussion (diamètre 110 mm).

Aucune anomalie (vide, fontis…) liée à la présence d'une ancienne cavité souterraine d'origine anthropique ou naturelle n'a été mise en évidence lors de la réalisation de ces sondages.

Au vu du résultat de ces investigations, nous proposons à la commune d'Auppegard et à la DDTM 76, l'aménagement local des périmètres de sécurité liés aux indices parcellaires 17-94, 52-123-138 et 151, au droit du projet d'extension, selon le plan présenté page suivante et en annexe 2.

Schémas 5 : Proposition d'aménagement local des périmètres de sécurité liés indices parcellaires 17-94, 52-123-138 et 151

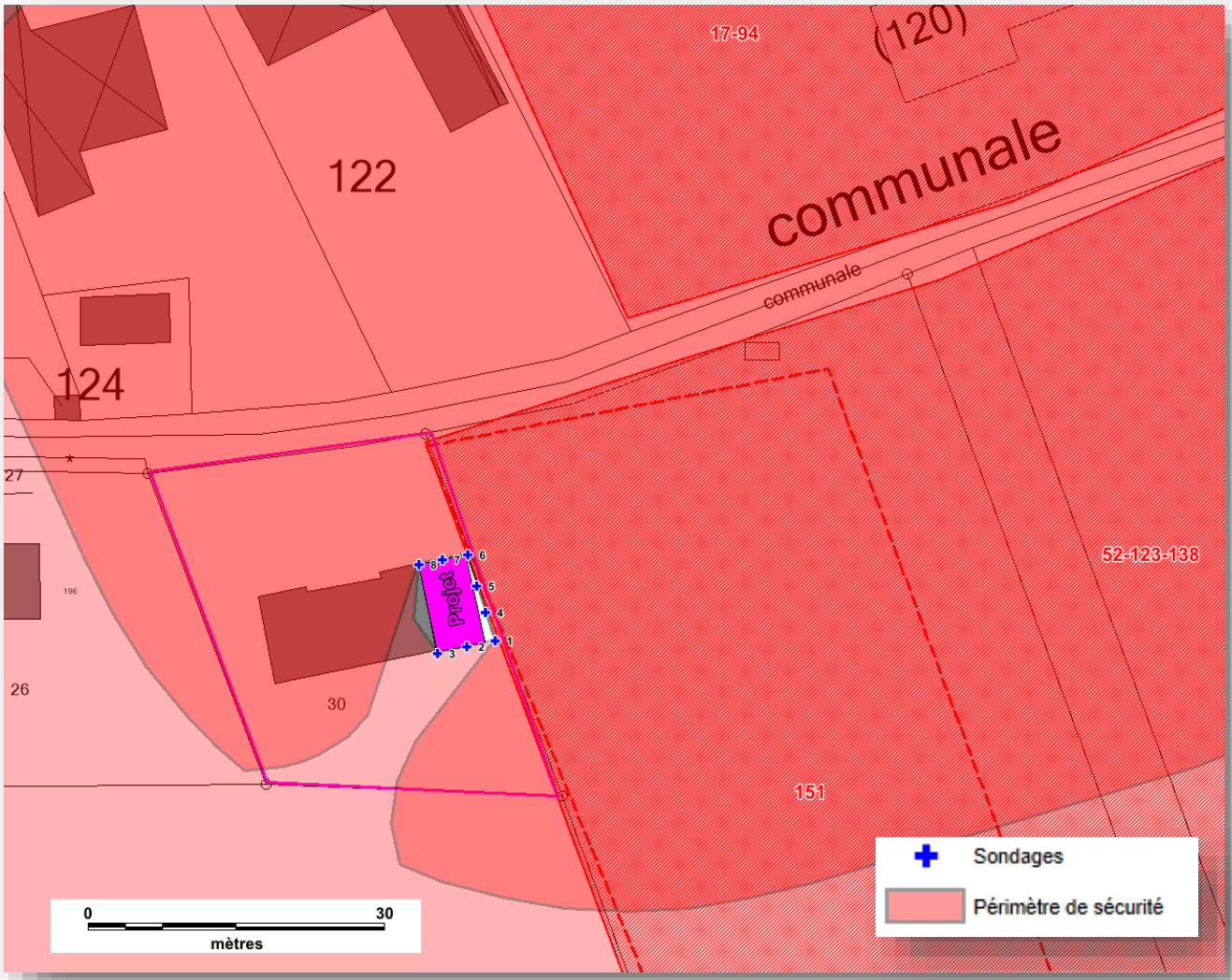

Annexe 2 : Proposition d'aménagement local des périmètres de sécurité liés indices parcellaires 17-94, 52-123-138 et 151

Annexe 1

Diagraphies interprétées (paramètres de forage)

explor-e
Solutions risques naturels, hydrogéologie et environnement

Contrat 76036-20

NEVEU - Auppegard

Date début	: **04/09/2020**	Cote NGF	: **0**	Profondeur	: **0,00 - 24,54 m**
Heure début	: **08:08**	Machine	: **EMCI SIL**	Méthode	: **RP**
Heure fin	: **08:54**	Angle	:	Diamétre	: **110 mm**

1/100

Forage : SD01

EXGTE ß3.20.3/LB2EPF580FR

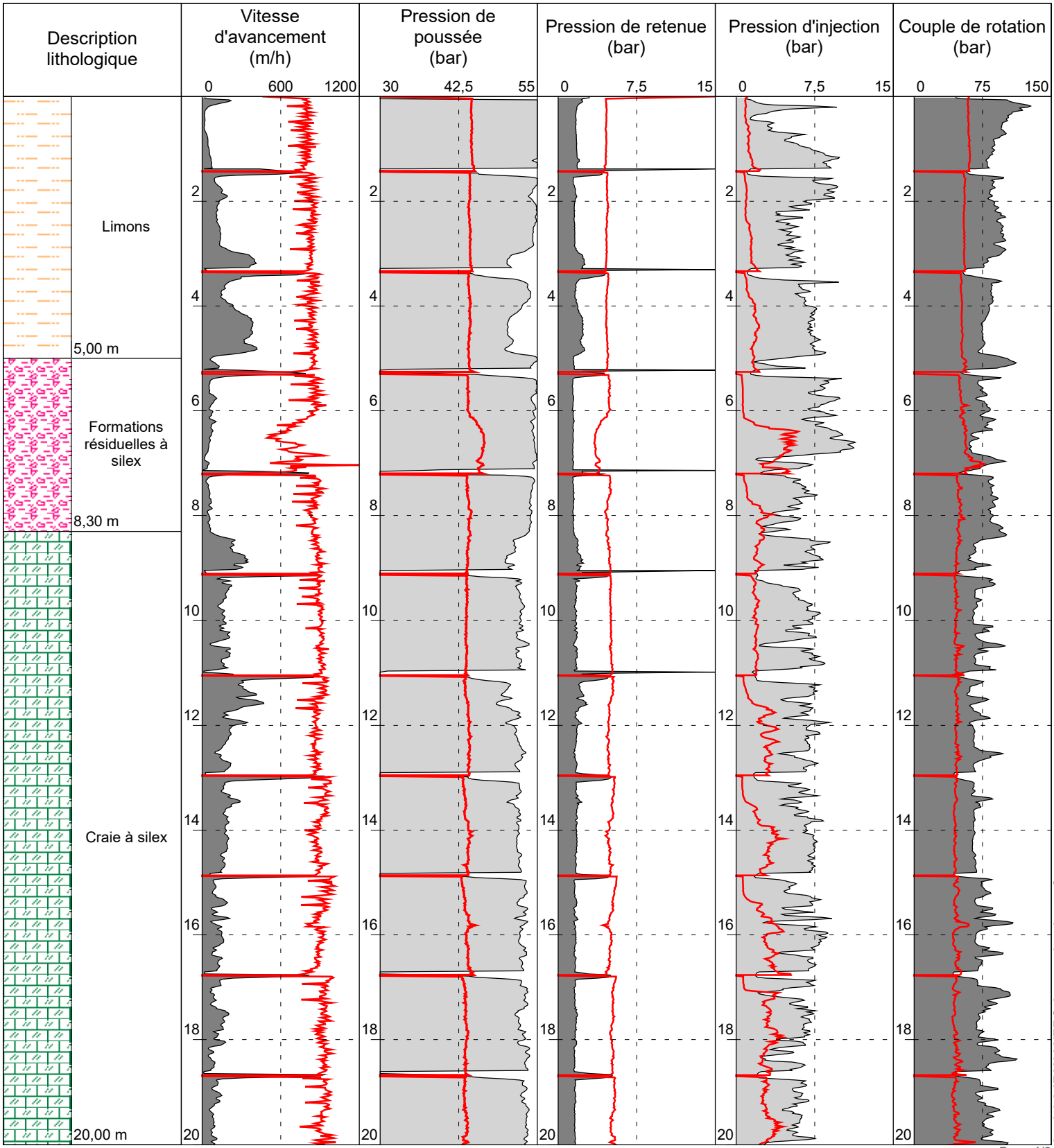

Logiciel JEAN LUTZ S.A - www.jeanlutzsa.fr

Page 1/2

NEVEU - Auppegard

1/100

SD01

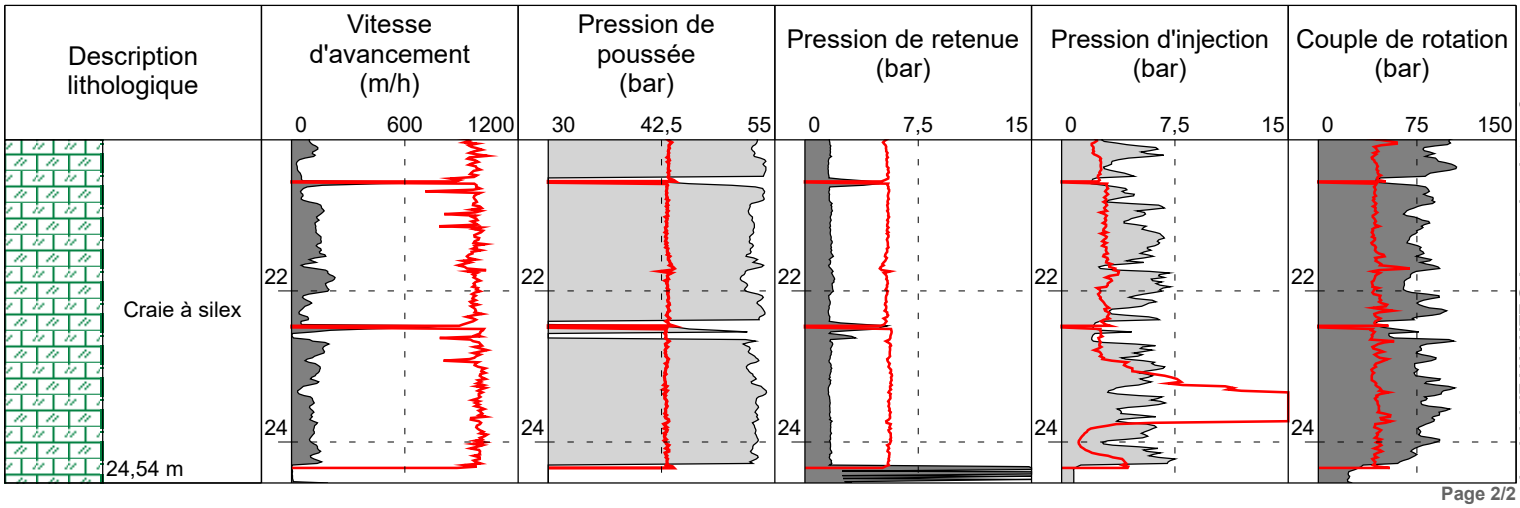

Logiciel JEAN LUTZ S.A - www.jeanlutzsa.fr

Page 2/2

explor-e
Solutions risques naturels, hydrogéologie et environnement

Contrat 76036-20

NEVEU - Auppegard

Date début	: **04/09/2020**	Cote NGF	: **0**	Profondeur	: **0,00 - 22,46 m**
Heure début	: **09:01**	Machine	: **EMCI SIL**	Méthode	: **RP**
Heure fin	: **09:32**	Angle	:	Diamétre	: **110 mm**

1/100

Forage : SD02

EXGTE ß3.20.3/LB2EPF580FR

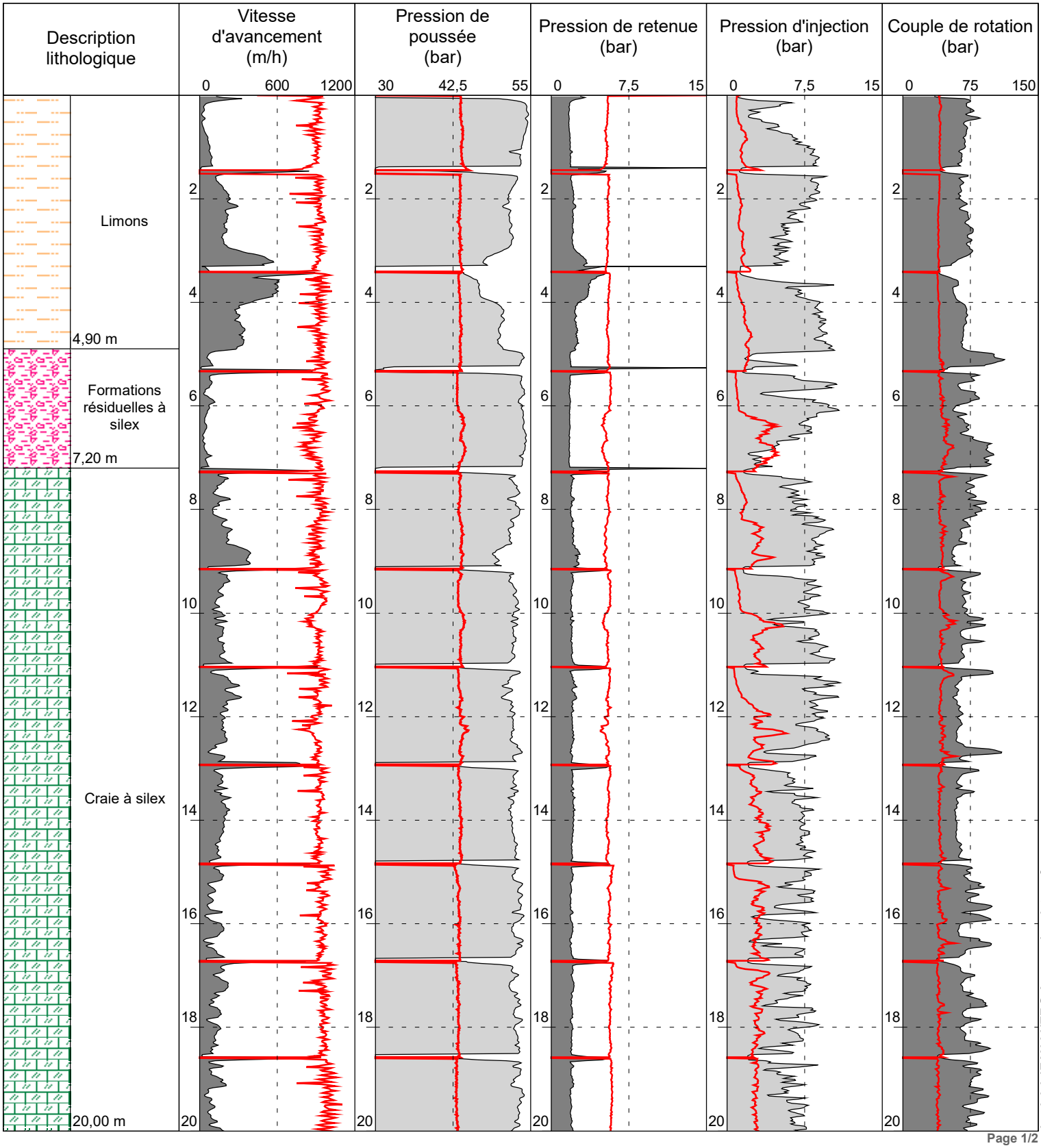

Logiciel JEAN LUTZ S.A - www.jeanlutzsa.fr

NEVEU - Auppegard

1/100

SD02

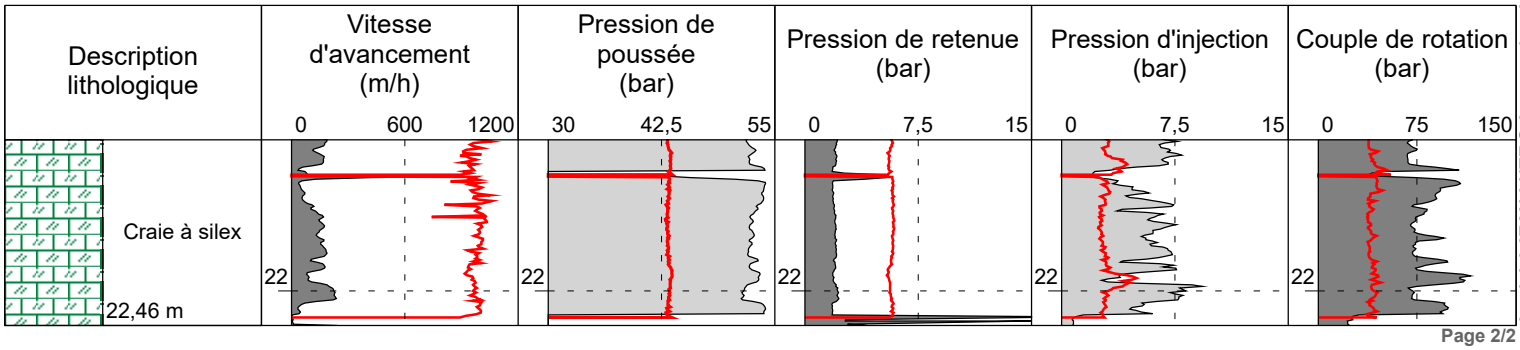

Logiciel JEAN LUTZ S.A - www.jeanlutzsa.fr

explor-e
Solutions risques naturels, hydrogéologie et environnement

Contrat 76036-20

NEVEU - Auppegard

Date début	: **04/09/2020**	Cote NGF	: **0**	Profondeur	: **0,00 - 24,30 m**
Heure début	: **09:37**	Machine	: **EMCI SIL**	Méthode	: **RP**
Heure fin	: **10:11**	Angle	:	Diamétre	: **110 mm**

1/100

Forage : SD03

EXGTE ß3.20.3/LB2EPF580FR

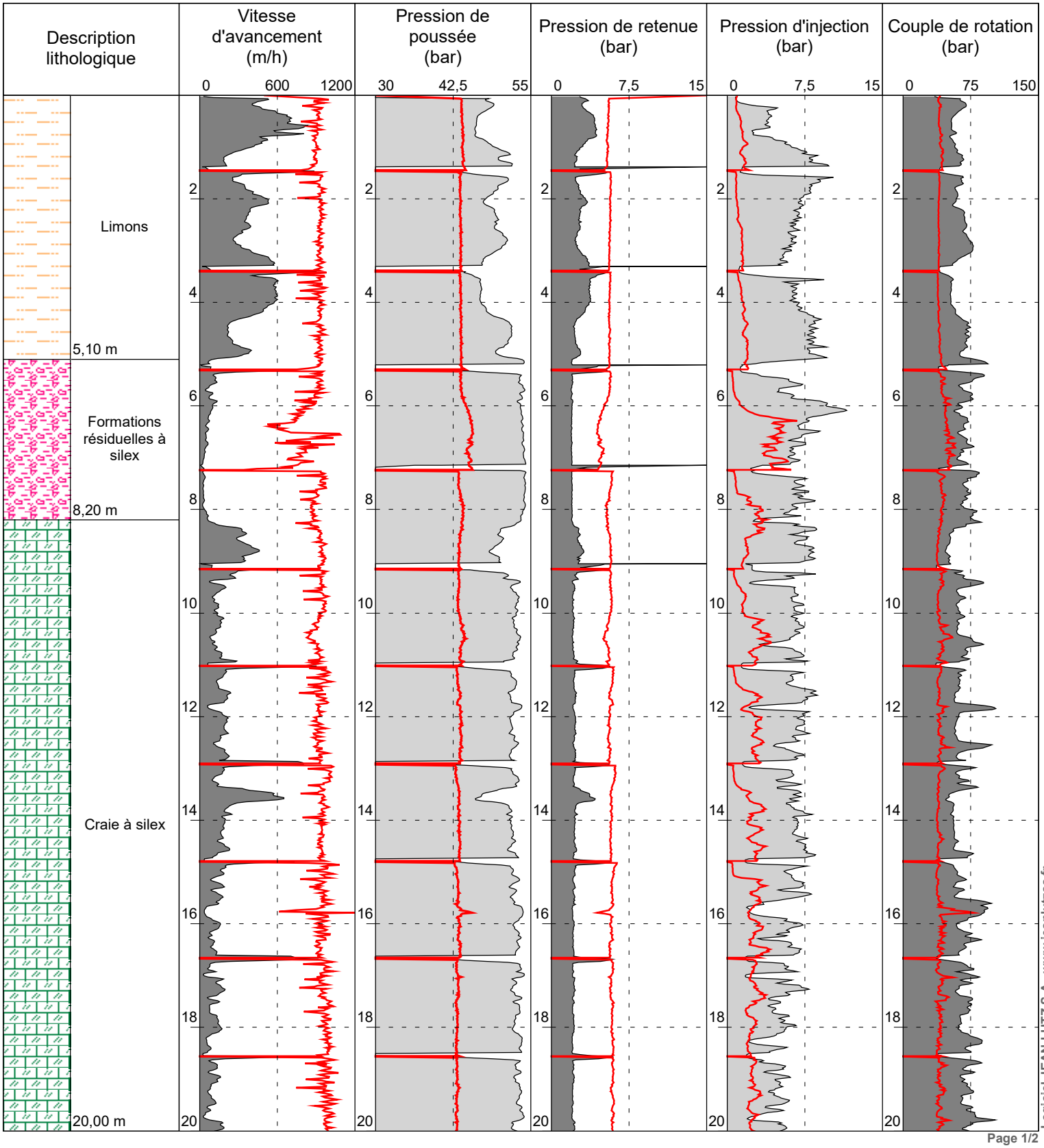

Logiciel JEAN LUTZ S.A - www.jeanlutzsa.fr

NEVEU - Auppegard

1/100

SD03

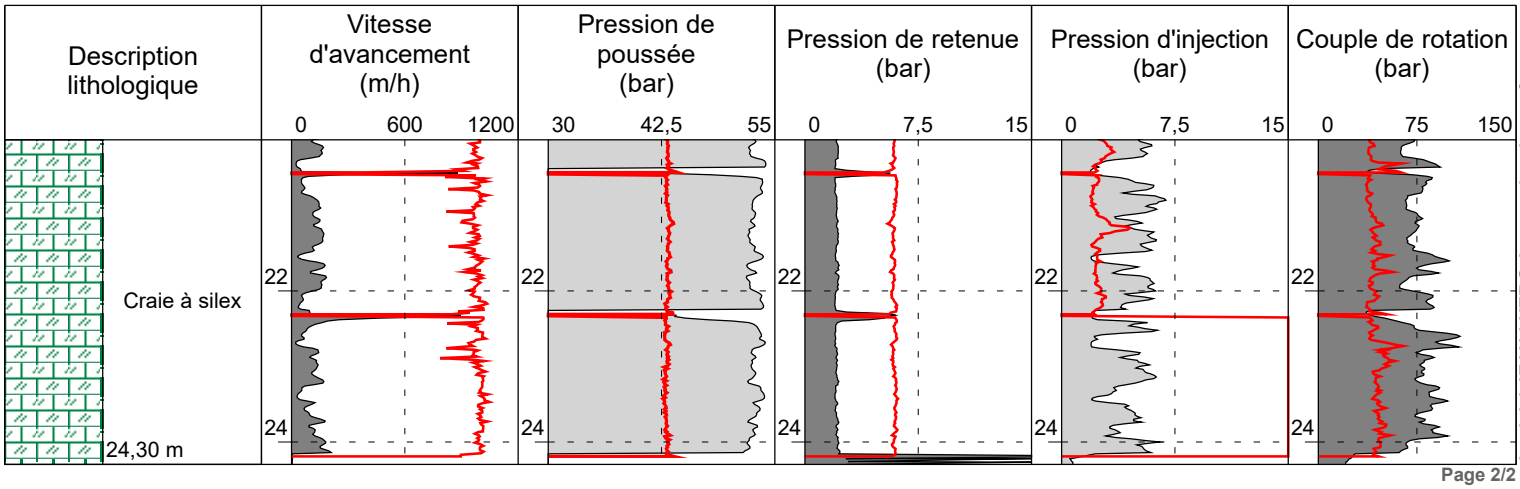

Logiciel JEAN LUTZ S.A - www.jeanlutzsa.fr

explor-e
Solutions risques naturels, hydrogéologie et environnement

Contrat 76036-20

NEVEU - Auppegard

Date début	: 04/09/2020	Cote NGF	: 0	Profondeur	: 0,00 - 22,48 m
Heure début	: 10:18	Machine	: EMCI SIL	Méthode	: RP
Heure fin	: 10:50	Angle	:	Diamétre	: 110 mm

1/100

Forage : SD04

EXGTE ß3.20.3/LB2EPF580FR

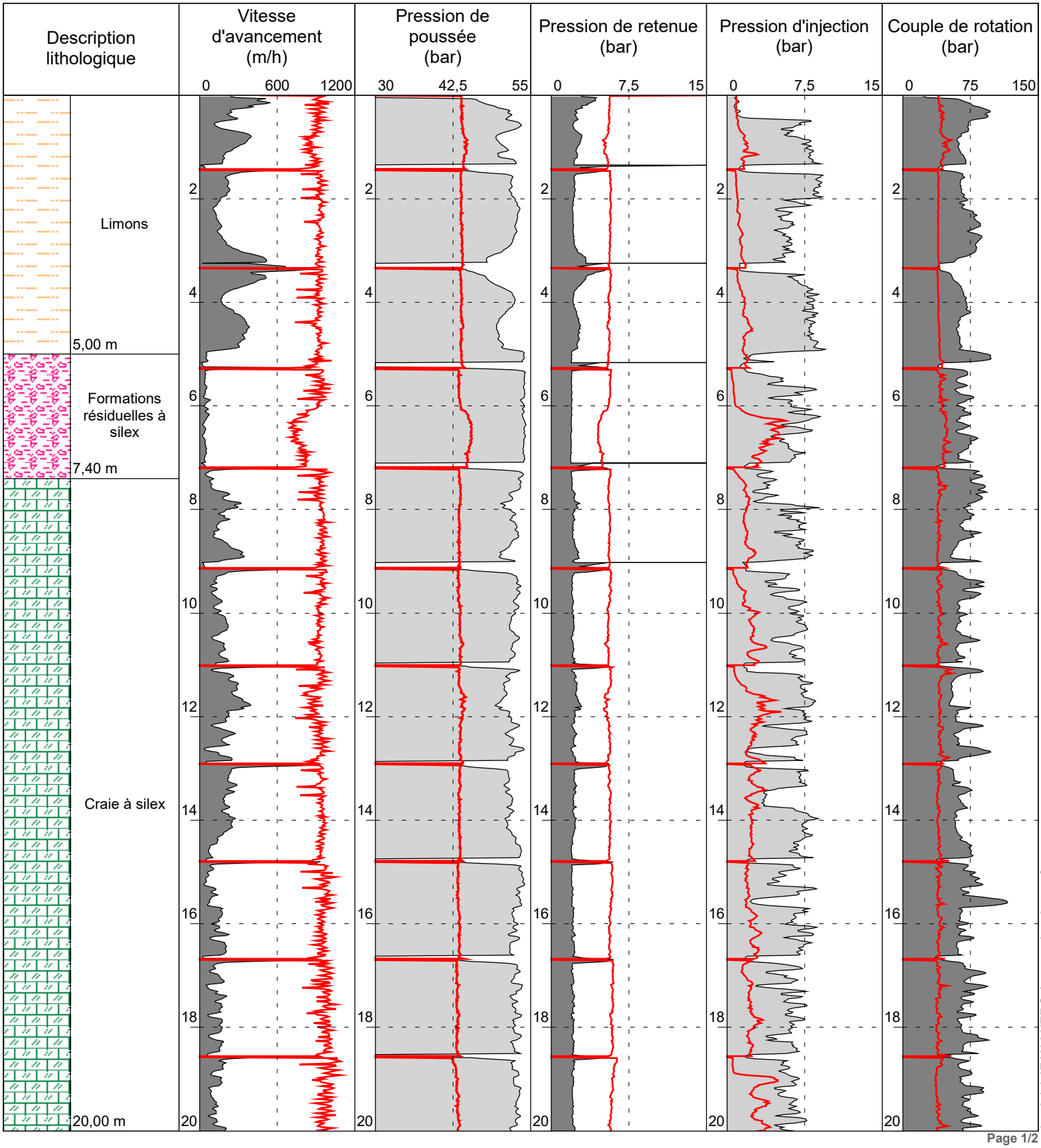

Logiciel JEAN LUTZ S.A - www.jeanlutzsa.fr

Page 1/2

NEVEU - Auppegard

1/100

SD04

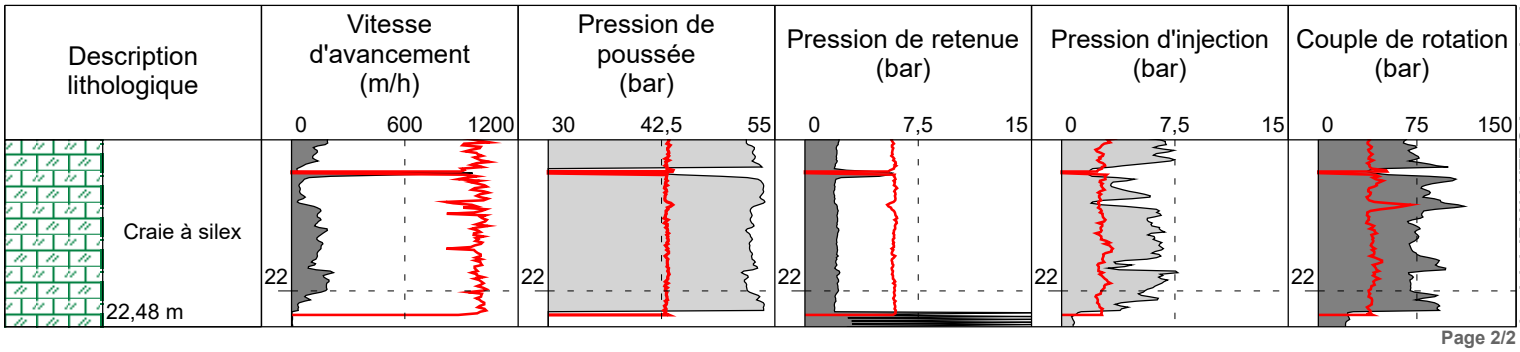

Logiciel JEAN LUTZ S.A - www.jeanlutzsa.fr

explor-e
Solutions risques naturels, hydrogéologie et environnement

Contrat 76036-20

NEVEU - Auppegard

Date début	: **04/09/2020**	Cote NGF	: **0**	Profondeur	: **0,00 - 24,22 m**
Heure début	: **10:54**	Machine	: **EMCI SIL**	Méthode	: **RP**
Heure fin	: **12:44**	Angle	:	Diamétre	: **110 mm**

1/100

Forage : SD05

EXGTE ß3.20.3/LB2EPF580FR

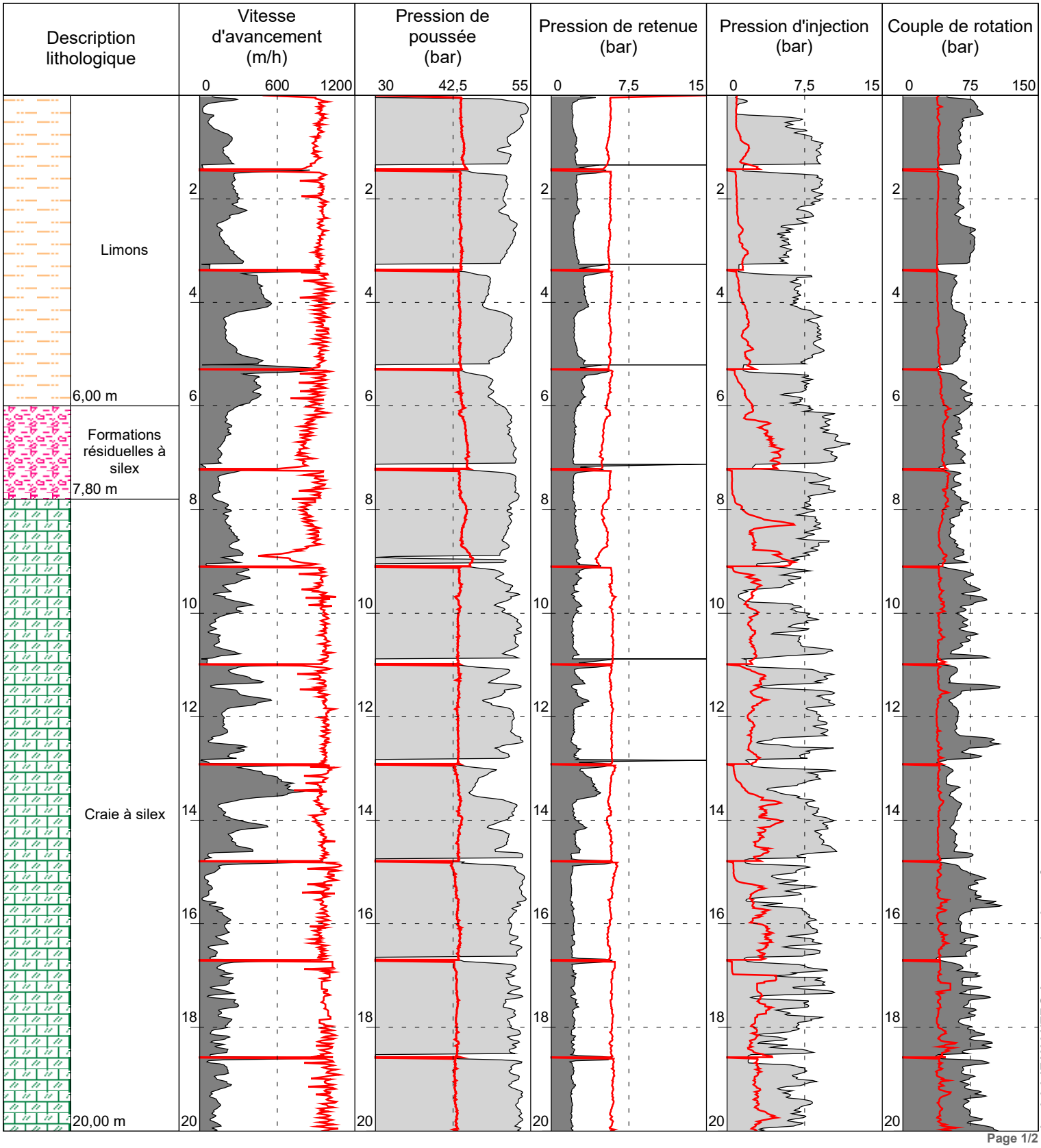

Logiciel JEAN LUTZ S.A - www.jeanlutzsa.fr

Page 1/2

NEVEU - Auppegard

1/100

SD05

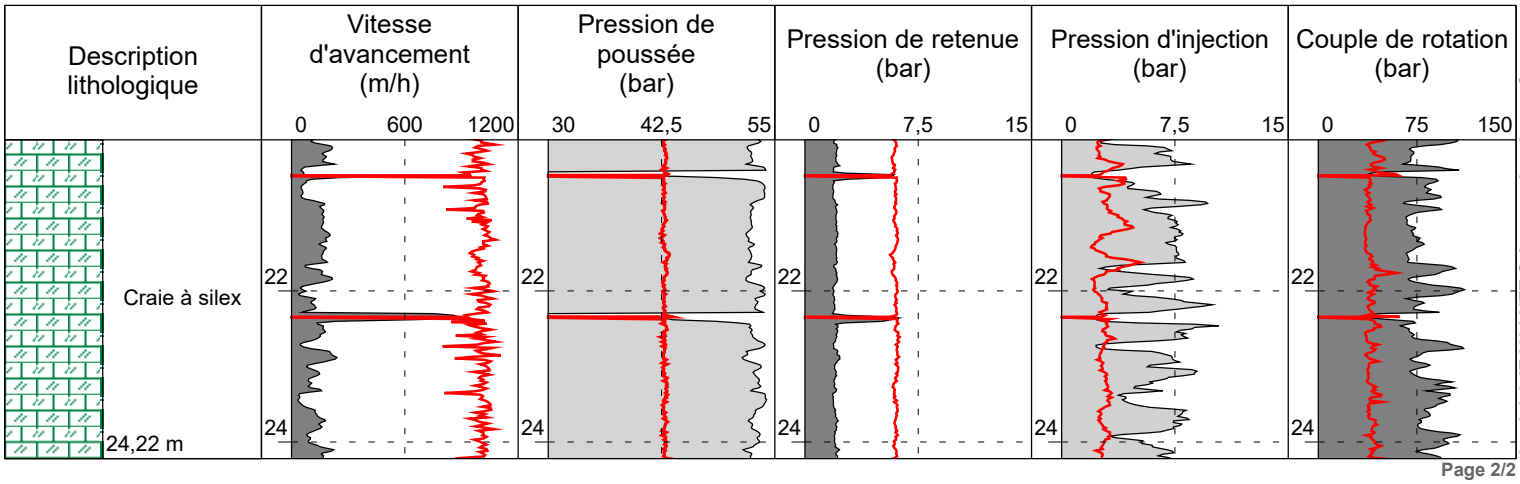

Logiciel JEAN LUTZ S.A - www.jeanlutzsa.fr

explor-e
Solutions risques naturels, hydrogéologie et environnement

Contrat 76036-20

NEVEU - Auppegard

Date début	: **04/09/2020**	Cote NGF	: **0**	Profondeur	: **0,00 - 24,12 m**
Heure début	: **13:01**	Machine	: **EMCI SIL**	Méthode	: **RP**
Heure fin	: **13:27**	Angle	:	Diamétre	: **110 mm**

1/100

Forage : SD06

EXGTE ß3.20.3/LB2EPF580FR

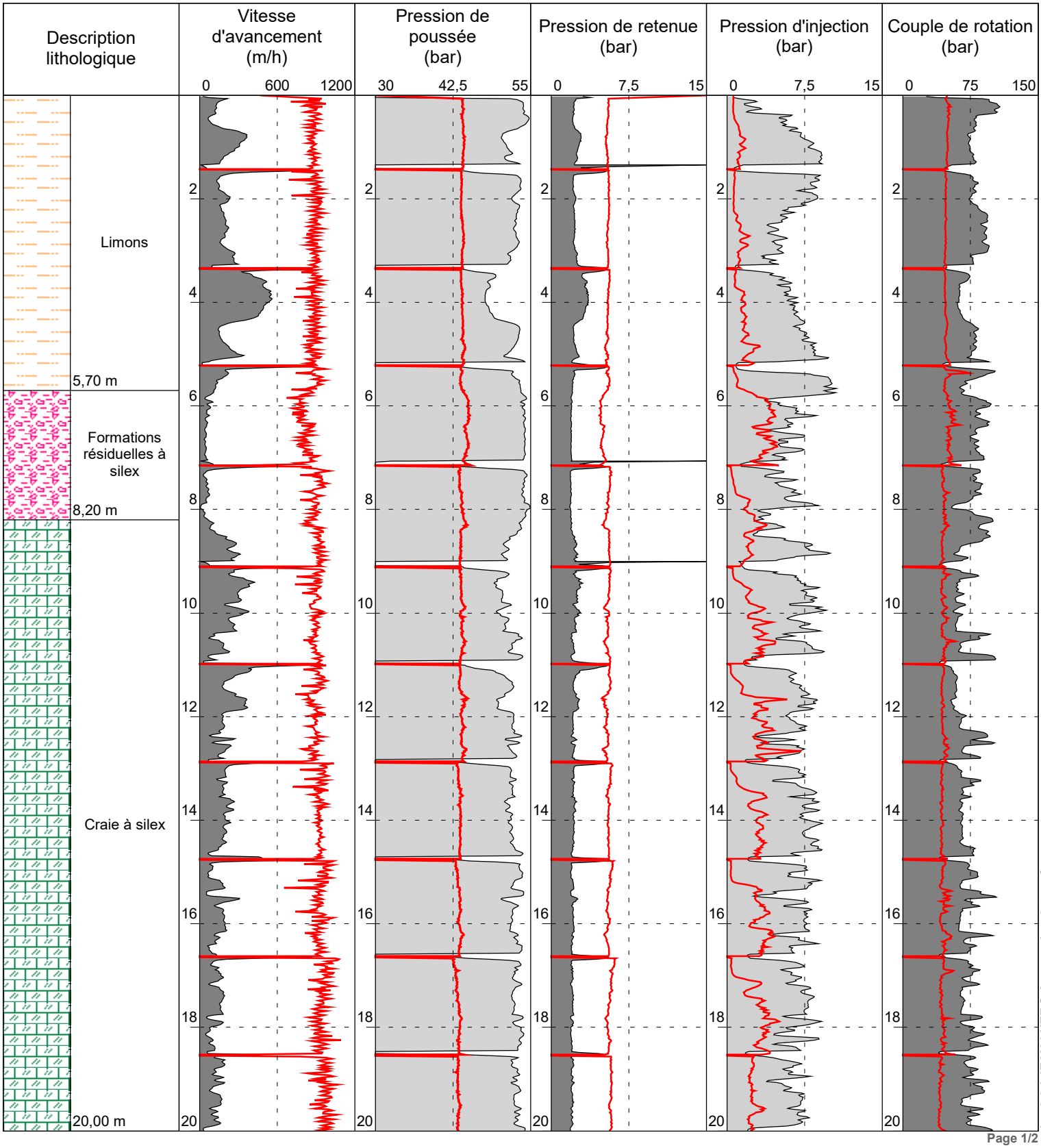

Logiciel JEAN LUTZ S.A - www.jeanlutzsa.fr

Page 1/2

NEVEU - Auppegard

1/100

SD06

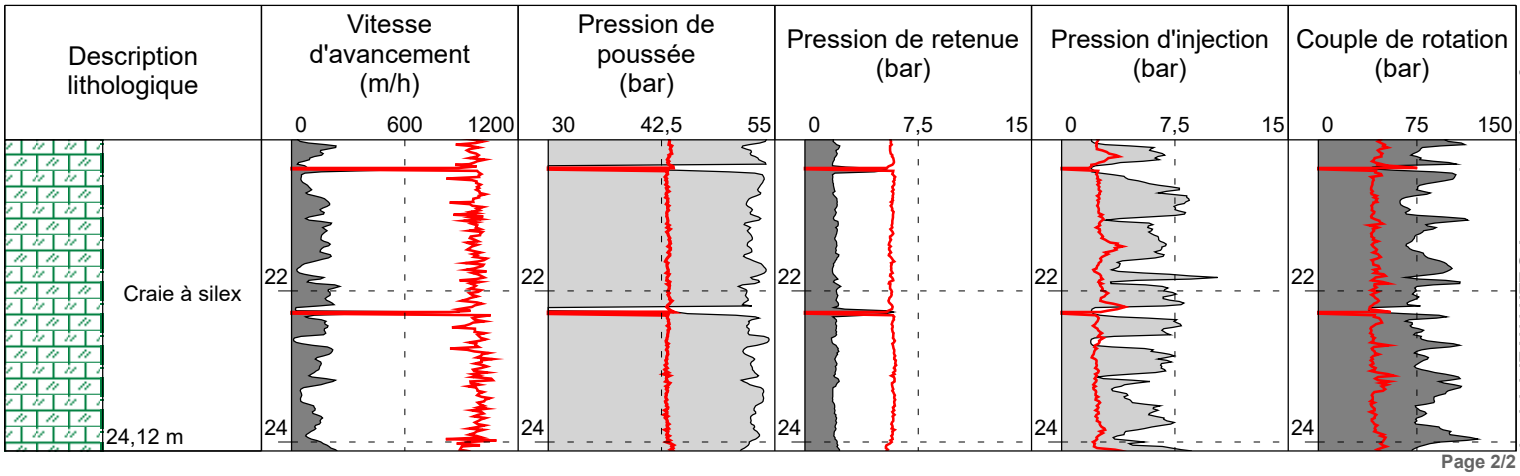

Logiciel JEAN LUTZ S.A - www.jeanlutzsa.fr

explor-e
Solutions risques naturels, hydrogéologie et environnement

Contrat 76036-20

NEVEU - Auppegard

Date début	: **04/09/2020**	Cote NGF	: **0**	Profondeur	: **0,00 - 24,16 m**
Heure début	: **13:38**	Machine	: **EMCI SIL**	Méthode	: **RP**
Heure fin	: **14:08**	Angle	:	Diamétre	: **110 mm**

1/100

Forage : SD07

EXGTE ß3.20.3/LB2EPF580FR

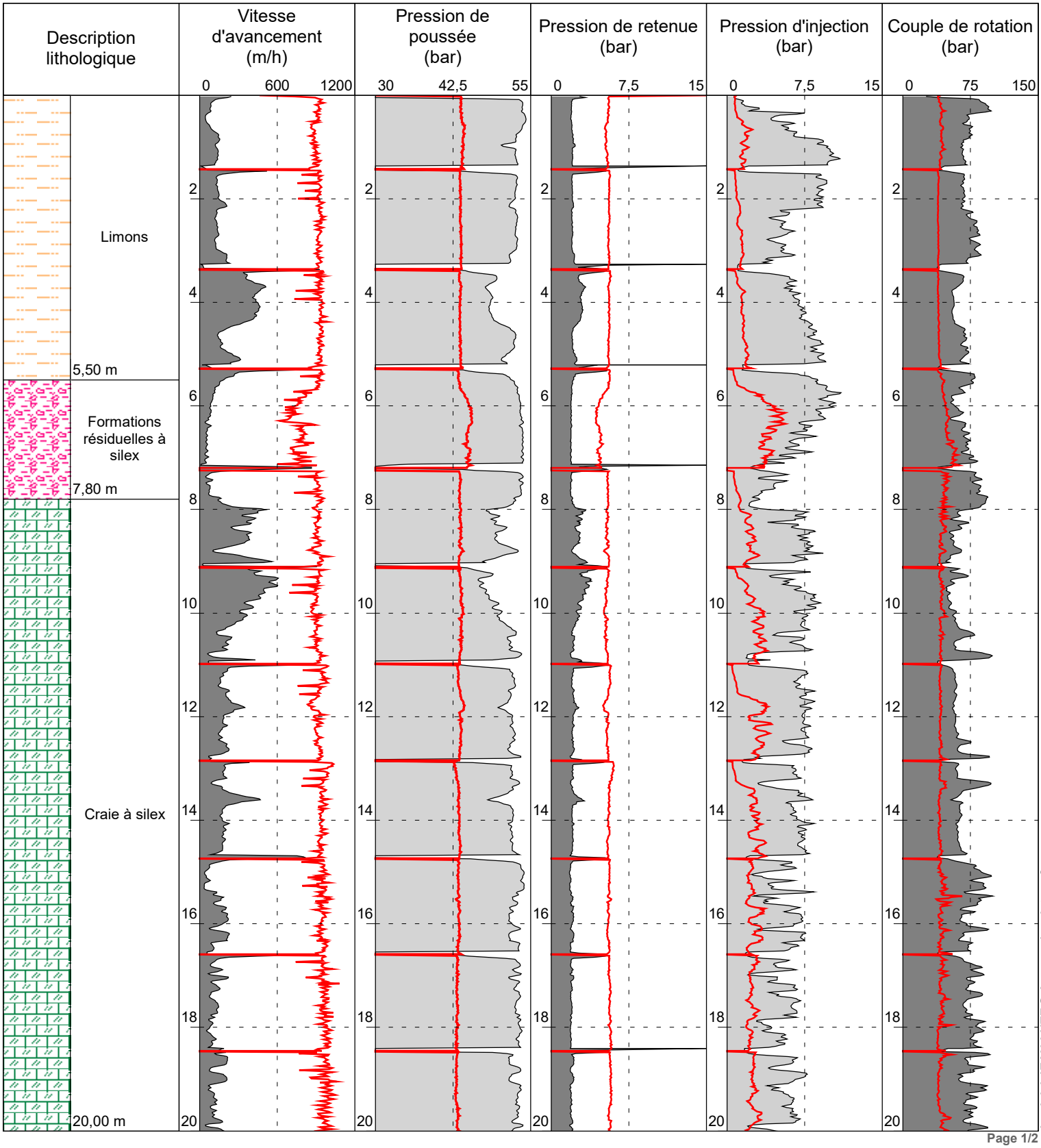

Logiciel JEAN LUTZ S.A - www.jeanlutzsa.fr

NEVEU - Auppegard

1/100

SD07

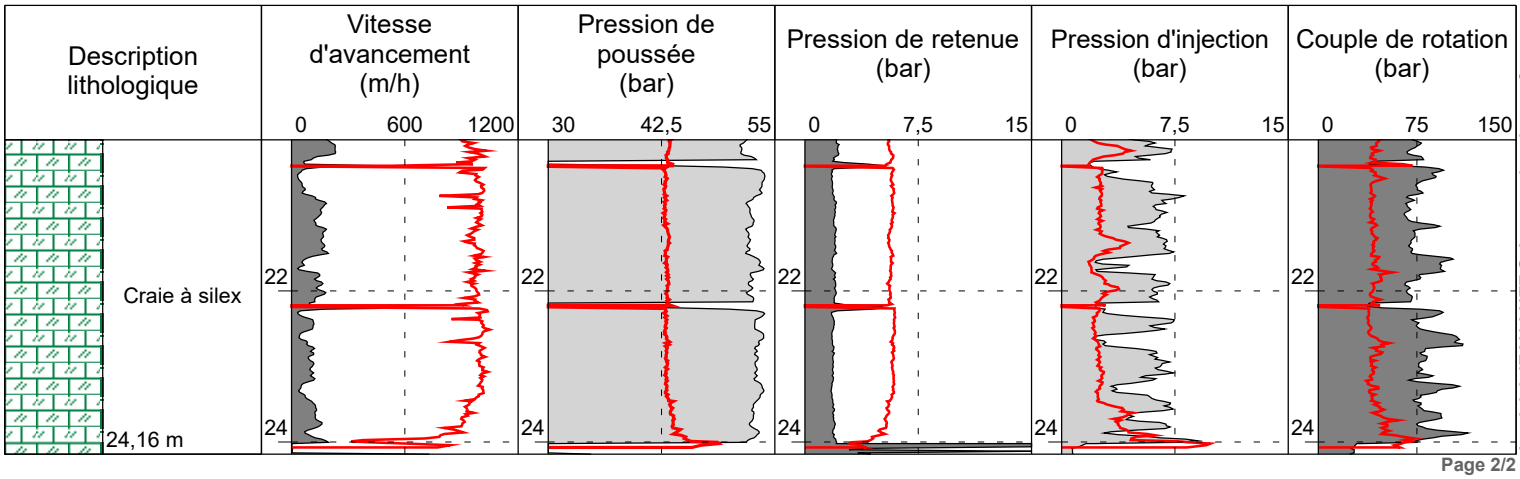

Logiciel JEAN LUTZ S.A - www.jeanlutzsa.fr

explor-e
Solutions risques naturels, hydrogéologie et environnement

Contrat 76036-20

NEVEU - Auppegard

Date début	: **04/09/2020**	Cote NGF	: **0**	Profondeur	: **0,00 - 24,29 m**
Heure début	: **14:14**	Machine	: **EMCI SIL**	Méthode	: **RP**
Heure fin	: **14:47**	Angle	:	Diamétre	: **110 mm**

1/100

Forage : SD08

EXGTE ß3.20.3/LB2EPF580FR

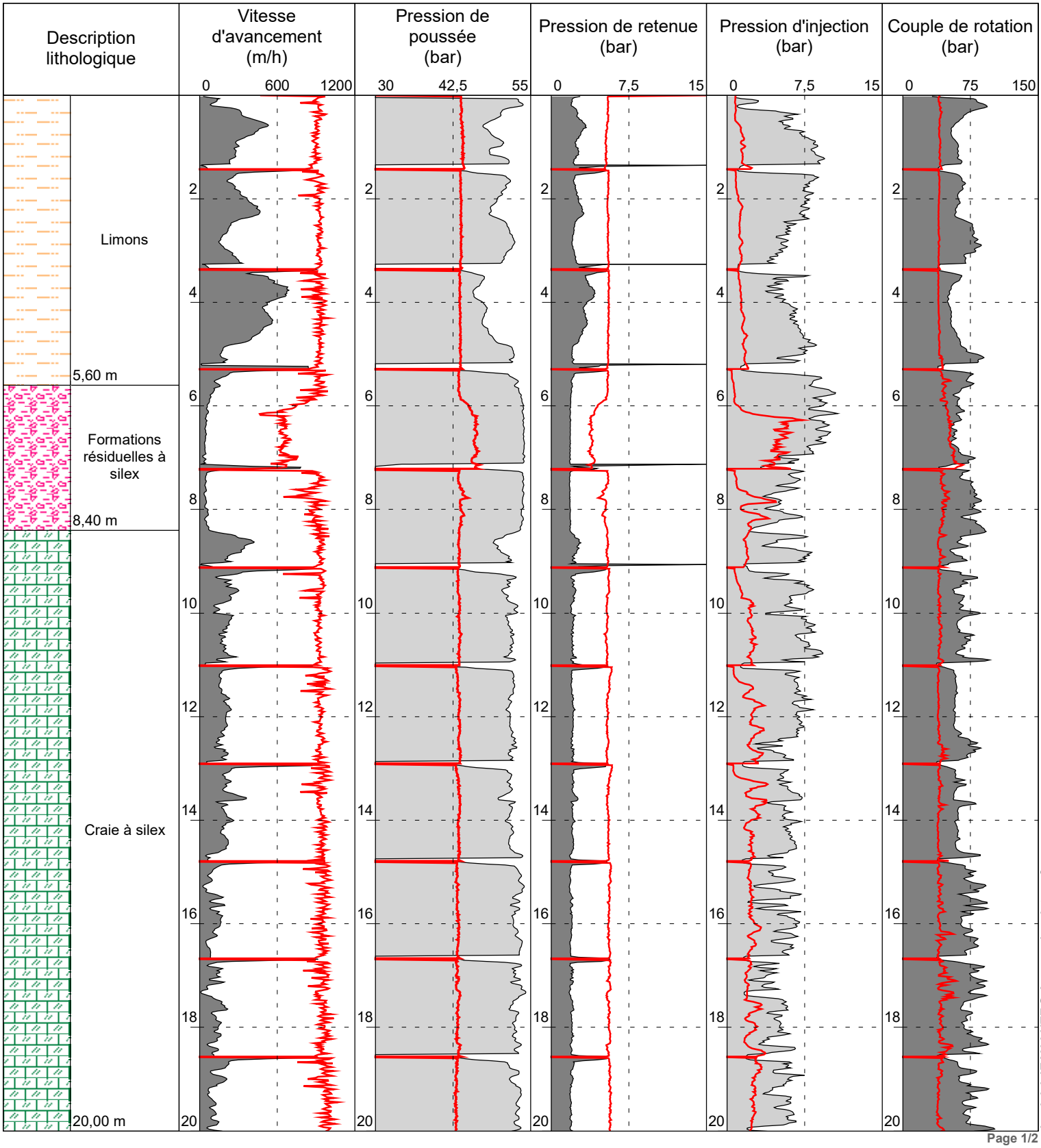

Logiciel JEAN LUTZ S.A - www.jeanlutzsa.fr

NEVEU - Auppegard

1/100

SD08

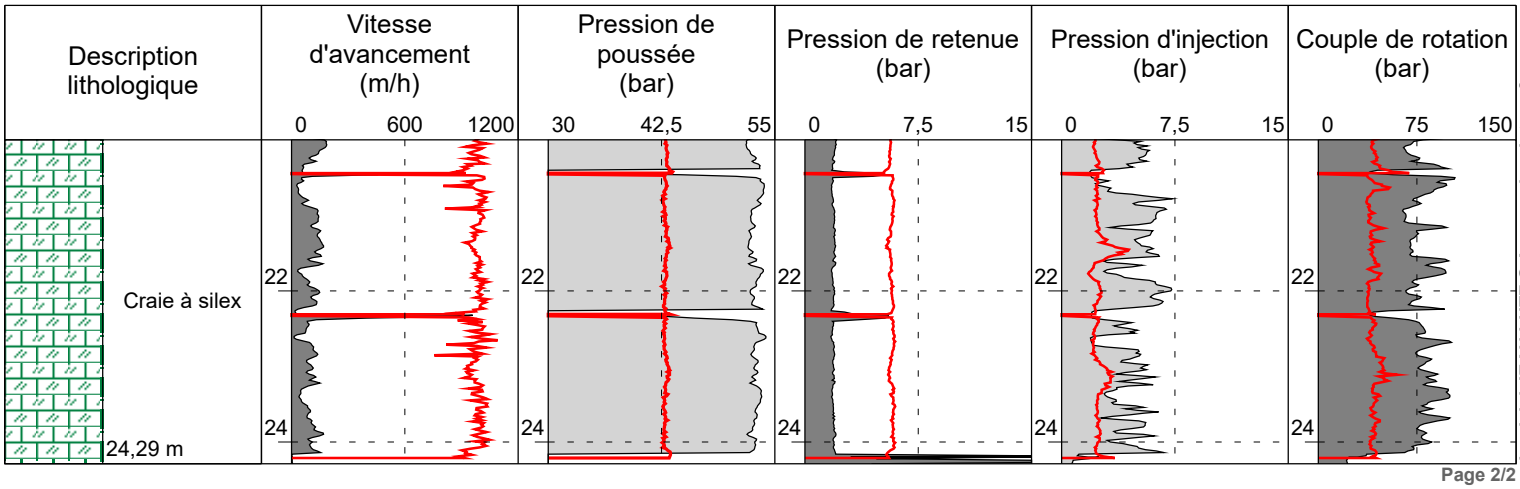

Logiciel JEAN LUTZ S.A - www.jeanlutzsa.fr

Annexe 2

Proposition d'aménagement local des périmètres de sécurité liés aux indices parcellaires 17-94, 52-123-138 et 151

Maître d'ouvrage : **M. Dimitri NEVEU**
Opération : **Commune d'Auppegard - Gestion des risques liés aux cavités souterraines**
Mission : **Aménagement local des périmètres de sécurité liés aux indices parcellaires 17-94, 52-123-138 et 151**
Référence : **76036-20 - Septembre 2020**

explor-e
Solutions risques naturels, hydrogéologie et envronnement

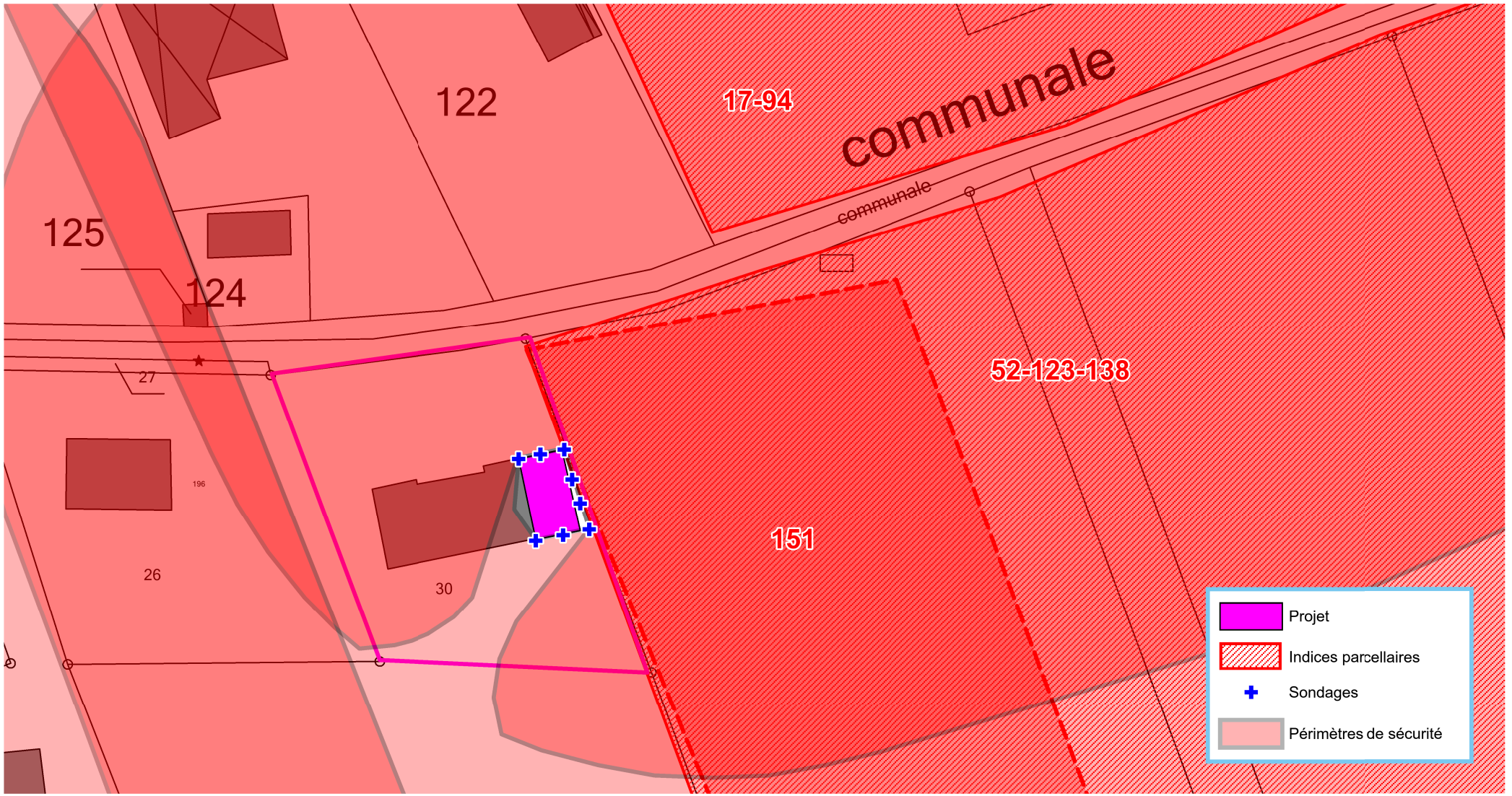

Echelle : 1/600

Proposition d'aménagement local des périmètres de sécurité liés indices parcellaires 17-94, 52-123-138 et 151

Indice n° : 76036-053

Indice issu des archives - sans localisation précise (parcelle "napoléonienne")

Localisation

Département : 76 - Seine-Maritime

Commune : Auppegard

Repères locaux

Hameau/Lieu-dit : Plaine de la Galère

Autre (route, chemin...) :

Coordonnées

Système :

Orig. report carto : *Cadastre Napo non corrigé*

x :

y :

Précision :

Type de Report : *Parcelle*

Contexte

Geomorphologique : *Plateau*

Source(s) de l'information

Modification du RICS initial :Ingetec / 1860/2 / octobre 2006

Archives (Cf. fiche(s) détaillée(s) page(s) suivante(s))

Départementales || Réf.: 2 mi 1432 | Section: C | Parcelle: 18 | || Date: 1899 |

Témoignages

Photo aérienne

Terrain

- ☐ Effondrement
- ☐ Affaissement-dépression
- ☐ Zone remblayée
- ☐ Puits
- ☐ Entrée à flanc de coteaux (cavage)
- ☐ Arbre isolé
- ☐ Autre :
- ☐ Aucun

Géométrie :

- ☐ Circulaire — Diamètre (m) # — Profondeur max (m) #
- ☐ Quelconque — Longueur min (m) # — Longueur max (m) #

Observations

Pas d'indice visible.

Origine probable de l'indice

Type

- ☐ Carrière souterraine
- ☐ Carrière à ciel ouvert
- ☑ Carrière type inconnu
- ☐ Karstique (Naturel)
- ☐ Indéterminé
- ☐ Puits à eau

Matière extraite

- ☐ Marne
- ☐ Pierre de taille
- ☐ Cailloux
- ☐ Argile
- ☐ Sable

Commentaires

Ingetec : Carrière souterraine ou à ciel ouvert.

Explor-e 2023 : redéfinition des limites de l'indice suite au recalage fin du cadastre napoléonien

Indice 76036-053 / Détail document d'archives anciennes

Origine du document	*Archives départementales*			
	Cote : **2 mi 1432**			
Elements extraits	*Date du document :* **1899**			
	Type ouvrage : **Carrière**			
	Déclarant : **Lemarchand Emmanuel**			
	Locataire ou fermier :			
	Propriétaire :			
Elements de localisation	*Plan de localisation :*			*Echelle :*
	Lieu-dit :			
	Cadastre de référence : **Napoléonien**			
	Référence parcellaire : *Section :* **C**	*Parcelle :* **18**		*Polygone :* **B**
	Autre information :			
	Observations : **Registre des déclarations d'ouvertures de carrière / Numéro de déclaration : 1771**			
Elements de dimensionnement déclarés	*Plan d'extension :*			*Echelle :*
	Caractéristiques puits : *Profondeur*	*/ Diamètre*	*/ Maçonné*	
	Volume exploité :			
	Nombre d'étage(s) :			
	Chambres(s) :			
	Observations :			

explor-e - contact@explor-e.fr - Tél : 02 35 95 14 85 Indice n° 76036-053 MAJ le 01/09/2024 Editon du : 20/12/2024 Page 3 / 3

Archive associée : AD-A

Nos D'ORDRE.	NOM ET PRÉNOMS DU DÉCLARANT.	COMMUNE OU A LIEU L'EXPLOITATION de la carrière.	SECTION cadastrale.	NUMÉROS DU CADASTRE.	DATE DE LA COMMUNICATION à la Préfecture.	DATE DE LA COMMUNICATION au service des Mines.
					1899	
1753	Bescrion, Emile,	Offranville	D	623.624	14/8 1re	29 1re
1754	Carpentier, Paul,	Ecretteville les Baons	B	234	20/26 "	"
1755	Cabot, Hippolyte,	Hottenville	A	110 bis	19/24 "	"
1756	Bourgeaux, Victor,	Ste Marie du Mont	B	17	22/24 "	"
1757	Vve Quertier	Harcanville	B	175	20/24 "	"
1758	Sery, (Succes de Mr Depondt, Paul.	"	B	181	"	"
1759	Riedel, Albert,	Longueil	C	633	24/28 "	"
1760	Aclam, Auguste,	Eclaville	B	335	17/20 "	"
1761	Brument, Hippolyte	Quenttiville les Grès	A	423	23/28 "	"
1762	Ste Marie, Jules,	Fontaine le Dun	C	126-128	19/24 "	"
1763	Renou fils	Offranville	A	230-231-232	24/29 "	"
1764	Vve Chancelier	"	A	228-229	26/29 "	"
1765	Lemaitre, François	"	D	52-203	"	"
1766	Duval, Philippe	Estaville	A	265	31 1900	2 Janvier
1767	Coutel, Albert	Bouteville la Ville	B	108	31/ 2 Janv.	"
1768	Savoye, Charles	Ricville	B	207	28/ 2 Janv.	"
1769	Biard, Aubin	Grecrique	A	187	29/ 2 Janv.	"
1770	Couroger, Jules	Cany	C	369	"	"
1771	Lemarchand, Ed.	Auppegard	C	Fol. B. 16	28/ 2 Janv.	"
1772	Allard, François	La Chaussée	B	73	"	"
1773	Hauvenelle, Edmond	"	A	45	"	"
1774	Levasseur	Ste Mre d'Allermont	A	905-906	"	"
1775	Marsaniet, Jules,	Fécamp	"	211	25/ 2 Janv.	"
1776	Collen, Jacques,	Gueures	A	Fol. A 31	26/ 2 Janv.	2 Janvier
1777	Harel	Bosc Roger s/ Buchy	A	220	4/ 2 Janv.	"
1778	Feuron, Amédée,	Buchy	B	Fol. A 38	28/ 2 Janv.	"
1779	Bellelle, Henri,	Normanville	C	Fol. C. 24	29/ 2 Janv.	"
1780	Collai, Victor,	St Vaast du Val	A	85	24/ 4 Janv.	4 Janvier
1781	Caroche, Clair,	Bacs	"	"	30/ 4 Janv.	"
1782	Cretin, Georges,	Flamanville	A	11 P	28/ 4 Janv.	"
1783	Homo, Eugène,	Houdetot	C	12	30/ 6 Janv.	6 Janvier
1784	Prevost, Ernest,	Fresnay le Long	B	25	22/ 6 Janv.	"
1785	Henaux, Léon	St Victor l'Abbaye	A	227	4/6 Janv.	"
1786	Arson, Eugène	Bermonville St Denis	B	44	31/ 6 Janv.	"
1787	Arson, Eugène,	"	B	74	"	"
1788	Lichot, Donat,	"	"	424	2/6 Janv.	"

Nos D'ORDRE.	NOM ET PRÉNOMS DU DÉCLARANT.	COMMUNE OU A LIEU L'EXPLOITATION de la carrière.	SECTION cadastrale.	NUMÉROS DU CADASTRE.	DATE DE LA COMMUNICATION à la Préfecture.	DATE DE LA COMMUNICATION au service des Mines.
					1900	
2 pièces 1789	Thomassin (Succes)	Criville la Rivière	A	29/55	4/9 Janvier	8 Janvier
1790	Leroux (Albert)	Criquebeuf	B	191	"	"
1791	Durieu, Emile,	Etainhus	1re	64	5/9 Janvier	9 Janvier
1792	Ratel, Jules,	Bosc le Hard	A	143	3/9 "	"
1793	Cramille, Arsène,	Criquebeuf	B	232	5/9 "	"
1794	Soullain, Charles,	Ste Austreberthe	B	42-43	3/9 "	"
1795	Leplice, Paul,	"	A	21	4/9 "	"
1796	Foubert	Fongueusemare	"	"	3/9 "	"
1797	Lange, Albert,	Fauville	D	Fol. B 28	2/10 "	10 Janvier
1798	Loisin, Leon,	Clehoville	B	Fol. A 62	3/10 "	"
1799	Fécamp	Offranville	C	26	6/11 "	11 Janvier
1800	Allix, Emile,	Gonchamps	A	18	7/11 "	"
1801	Laurel, Georges,	Beaunay	"	232	3/11 "	"
1802	Faon, Jules,	Chef Hanneville	B	Fol. C 23	5/11 "	"
1803	Lahaie, Pierre, fils	Grigneuseville	A	74	10/12 "	12 Janvier
1804	Brisant, Auguste,	Clairville	B	222	9/12 "	"
1805	Beaudouin, Jules	Fresnay le Long	D	89	9/13 "	13 Janvier
1806	Cte de Crèvecœur, Pierre	Grainville Ymauville	A	90	8/13 "	"
1807	Legros, Dominique	Fresnesnil	B	Fol. B 12	10/ 1er Janv.	"
1808	Deschamps, Julien	Bosc le hard	A	151	8/15 Janvier	"
1809	Gendron, Alfred,	Criquebeuf s/ Buchy	B	84	12/15 "	15 Janvier
1810	Callemand, Engelbert,	Boisney	A	90	13/15 "	"
1811	Gallet	Ste Opportune le Manoir	B	72	10/15 "	"
1812	Neufville, Charles,	Beaumont	A	2	10/15 "	"
1813	Guérillon, Alfred	Lamberville	B	Fol. B 22	10/16 "	16 Janvier
1814	Bourgeois, Eugène,	St Aubin s/ Scie	B	97	24/ 1er Janv.	"
1815	Achet, Pierre	La Frenaye	B	304	4/16 Janv.	"
1816	Auboury, Joseph	Longueville	B	210	11/17 "	17 Janvier
1817	Ragot, Edmond	Ste Nicolas d'Aliermont	B	82-83	15/17 "	"
1818	Cote, Leon	Criquetot l'Esneval	B	36	6/17 "	"
1819	Lepour, Eugène,	Callemille-les-2-Eglises	B	142	16/20 "	20 Janvier
1820	Cheval, Edmond	Varneville	A	56	16/20 "	"
1821	Savoye, Eugène	Crasville	"	6.7.8	14/20 "	20 Janvier
1822	Gallet, Emile	Criquebeuf s/ Scie	B	318-319-320	14/20 "	"
1823	Chevreaux, Henri,	Bosc Mesnil	C	31	17/20 "	"
1824	Duchon, Alfred.	N.D. d'Aliermont	A	165	18/20 "	"

Indice n° : 76036-054

Indice issu des archives - sans localisation précise (parcelle "napoléonienne")

Localisation

Département : 76 - Seine-Maritime

Commune : Auppegard

Repères locaux

Hameau/Lieu-dit : Les Fonds

Autre (route, chemin...) :

Coordonnées

Système :

Orig. report carto : *Cadastre Napo corrigé*

x :

y :

Précision :

Type de Report : *Parcelle*

Contexte

Geomorphologique : *Plateau*

Source(s) de l'information

Modification du RICS initial :Ingetec / 1860/2 / octobre 2006

Archives (Cf. fiche(s) détaillée(s) page(s) suivante(s))

Départementales || Réf.: 2 mi 1432 | Section: C | Parcelle: 19 | || Date: 06/02/1900 |

Témoignages

Photo aérienne

Terrain

- ☐ Effondrement
- ☐ Affaissement-dépression
- ☐ Zone remblayée
- ☐ Puits
- ☐ Entrée à flanc de coteaux (cavage)
- ☐ Arbre isolé
- ☐ Autre :
- ☐ Aucun

Géométrie :

- ☐ Circulaire — Diamètre (m) # — Profondeur max (m) #
- ☐ Quelconque — Longueur min (m) # — Longueur max (m) #

Observations

Pas d'indice visible.

Origine probable de l'indice

Type

- ☐ Carrière souterraine
- ☐ Carrière à ciel ouvert
- ☑ Carrière type inconnu
- ☐ Karstique (Naturel)
- ☐ Indéterminé
- ☐ Puits à eau

Matière extraite

- ☐ Marne
- ☐ Pierre de taille
- ☐ Cailloux
- ☐ Argile
- ☐ Sable

Commentaires

Ingetec : Carrière souterraine ou à ciel ouvert.

Explor-e 2023 : redéfinition des limites de l'indice suite au recalage fin du cadastre napoléonien

Indice 76036-054 / Détail document d'archives anciennes

Origine du document	*Archives départementales*			
	Cote : **2 mi 1432**			
Elements extraits	*Date du document :* **06/02/1900**			
	Type ouvrage : **Carrière**			
	Déclarant : **Baudouin Emile**			
	Locataire ou fermier :			
	Propriétaire :			
Elements de localisation	*Plan de localisation :*			*Echelle :*
	Lieu-dit :			
	Cadastre de référence : **Napoléonien**			
	Référence parcellaire : *Section :* **C**	*Parcelle :* **19**		*Polygone :* **F**
	Autre information :			
	Observations : **Registre des déclarations d'ouvertures de carrière / Numéro de déclaration : 1855**			
Elements de dimensionnement déclarés	*Plan d'extension :*			*Echelle :*
	Caractéristiques puits : *Profondeur*	*/ Diamètre*	*/ Maçonné*	
	Volume exploité :			
	Nombre d'étage(s) :			
	Chambres(s) :			
	Observations :			

explor-e - contact@explor-e.fr - Tél : 02 35 95 14 85 Indice n° 76036-054 MAJ le 01/09/2024 Editon du : 20/12/2024 Page 3 / 3

Archive associée : AD-A

N°s D'ORDRE.	NOM ET PRÉNOMS DU DÉCLARANT.	COMMUNE OU A LIEU L'EXPLOITATION de la carrière.	SECTION cadastrale.	NUMÉROS DU CADASTRE.	DATE DE LA COMMUNICATION à la Préfecture.	DATE DE LA COMMUNICATION au service des Mines.
					1900	
1825	Godebout, Augustin,	Houtteville	A	150	19/20 Janvier	28 Janvier
1826	Campion, Augustin,	Hermival	B	39	16/22 Id	Id
1827	Hocquet, Louis	Ymare	"	"	17/22 Id	Id
1828	Brisainne, François	Bosc Bérenger	"	73	28 Mai 1900 Janv	Id
1829	Yonnet	Id	"	118	20/22 Janv	Id
1830	Guérard, Aimé,	Yvonville sur Mer	B	233	16/22 Id	Id
1831	Grange, Gustave	Cauchy Routeville	B	114	23 Id	Id
1832	Vve Dumont	Crèges	A	48	16/25 Id	25 Janvier
1833	Vve Cottentin	Offranville	A	286	23/24 Id	24 Id
1834	Hazeville, François	Hancourville	A	241	20/24 Id	Id
1835	Lefrançois	St Nigot	B	1155	30 Janvier	30 Janvier
1836	Avion, Michel	Limeray	C	Lotys B. 12	25/30 Id	Id
1837	Fortin, Auguste	La Roche	A	12	27/30 Id	Id
1838	Secuchet, François,	St Jean d'Ecthe de Cuves	E	235	20/31 Id	31 Janvier
1839	Maréchal, Louis	Flainpuits	B	85	24/31 Id	Id
1840	Vve Sanctot	Criquemesnil	D	21	26/31 Id	Id
1841	Cheval, Edmond	Yvonville	A	61	29/31 Id	Id
1842	Crevel, Albert,	Roquemont	C	208	26/31 Id	Id
1843	Godard, Henri,	Yvonville sur Mer	B	125-127	25 Janv 1er fév	12 février
1844	Guyard, Casimir	St Martin le Gaillard	A	15	28 Janv 12 fév	Id
1845	Rendu	Offranville	A	362	5 Janv 12 fév	Id
			D	224-225	29 Janv 12 fév	
1846	Brunereau, Charles,	Rosay	B	143	Id	Id
1847	Caron Edouard	Bosc Roger sur Buchy	D	294	27 Janv 6 fév	2 février
1848	Lilien, Hippolyte	Criquemesnil	B	155	29 Janv 6 fév	Id
1849	Yonnet, Claude	Cierville	C	12	28 Janv 6 fév	Id
1850	Le Tricard Albert	St Victor l'Abbaye	C	125	31 Janv 6 fév	Id
1851	Ragot, Jules,	Braché	E	Lotys B. 18	30 Janv 6 fév	3 février
1852	Taffray, Emile,	Chef Rennerville	A	Lotys B. 7	25 Janv 6 février	6 février
1853	Bry, Joseph,	Malandes	A	143	1/2 février	Id
1854	Gille, Isidore	Longueil	A	312	2/2 Id	Id
1855	Bantouin, Emile	Ambregard	C	Lotys B. 19	1/2 Id	Id
1856	Hardy, Pierre,	Ste Marie au Bosc	E	Lotys B. 21	1/2 Id	Id
1857	Morel, Albert,	Pichonville	A	Lotys B. 37	29 Janv 6 fév	Id
1858	Buquet	Hannaville et Flains	B	12	26 Janv 6 fév	7 février
1859	Villon, Albert	Ste Nicolas d'Aliermont	A	96	29 Janv 12 fév	Id
1860	Lesaigneur, Jules,	Bosc Roger sur Buchy	E	320-321	5/8 février	8 février

N°s D'ORDRE.	NOM ET PRÉNOMS DU DÉCLARANT.	COMMUNE OU A LIEU L'EXPLOITATION de la carrière.	SECTION cadastrale.	NUMÉROS DU CADASTRE.	DATE DE LA COMMUNICATION à la Préfecture.	DATE DE LA COMMUNICATION au service des Mines.	
					1900		
1861	Accard, Pierre	Bracquetuit	B	53-54	1/9 février	9 février	
1862	Jamblin, Louis	Ste Jacques d'Aliermont	Limite Bracquetuit	N° 203. N° 66.	5/9 Id	Id	2 limite
1863	Lemarchand, Justin	Beaubec	A	49	7/9 Id	Id	Beaubec
1864	Leduc, Jules	Lattetot et Beaumont	E	14	8/10 Id	10 février	
1865	Lethuillier, Théodore	Goderville	C	252	9/10 Id	Id	
1866	Vve Dumont, Adèle	Criquetuit	B	245-252	9/10 Id	Id	
1867	Lamant, Armable,	Ecaquelon	B	2	9/13 Id	13 février	
1868	Hasson, Auguste,	Id	C	254	10/13 Id	Id	
1869	Quesnel, Edouard,	Berniéres	A	23	8/13 Id	Id	
1870	Michel, Jules	Ste Vaudieu de Breuil	A	434	5/14 Id	20 février	
1871	Guérard, J. B.	Vieux Manoir	A	52 bis	7/14 Id	Id	
1872	Dagneaux, Gustave,	Etainhus	H	34	12/14 Id	Id	
1873	Legros fils	Hautot sur Mer	C	55-56-57	6/14 Id	Id	2e ouv.
1874	Legros fils	Id	C	48-49	Id	Id	Id
1875	Delattre, Hyacinthe	Sauchemesnil	F	344 bis	9/14 Id	Id	
1876	de Domecy, Robert,	Sommerville	A	318	10/14 Id	Id	
1877	Debarque, Henri,	Ste Foy	B	89	12/14 Id	Id	
1878	Guignant, Gustave	Bictot	A	59	16/19 Id	Id	
1879	Laurel, Leopold	La Chaussée	B	15	12/20 Id	Id	
1880	Thibaut, Emile	Manchy Cabaret	B	253	16/20 Id	Id	
1881	Dubec Henri	Canteuville	Limite Tourville	30 Janv 1er fév		Id	
1882	Jouinonne, Emile	Doudeville	D	658	14/20 Id	Id	
1883	Leblic, Gustave	Valliquerville	C	Lotys B. 26	14/20 Id	Id	
1884	Cheval	Yvonville	A	68	12/20 Id	15 février	
1885	Hiéreaux	Cauchy et Le Grès		260-261-262	14/20 Id	Id	2e ouv.
1886	Lamant	Cierville	C	12 500	11/20 Id	Id	
1887	Tavé, Armand	Sauchemesnil	Limite Limésy	31 Janv 12 fév		24 février	
1888	Arlandaux, Lucien	Cauverville en C.	A	Lotys B. 61	1/24 Id	Id	
1889	Le Verdier, Pierre	Lamberville	B	Lotys B. 22 (Lot 1)	20/24 Id	27 février	
1890	Lacointe, Augustin	Hautot sur Mer	B	241	15/24 Id	Id	
1891	Hauchais, Edouard,	Auzouville l'Esneval	B	187	24 février	Id	
1892	Lapie, Henri	St Hellier	Limite Criquetuit	20/24 Id	Id		
1893	Lemaître, Louis	La Chaussée	B	34	21/24 Id	Id	
1894	Haudet, Fortune	Ste Nicolas d'Aliermont	C	84 bis	24 février	1er Mars	
1895	Follet, Léon,	Ne Dame d'Aliermont	E	121	26/4 Mars	2 Mars	2e ouv.
1896	Bureau de bienfaisance de Doudeville	Anfreville les Champs	A	70	27/4 Mars	Id	

Indice n° : 76036-055

Indice issu des archives - sans localisation précise (parcelle "napoléonienne")

Localisation

Département : 76 - Seine-Maritime

Commune : Auppegard

Repères locaux

Hameau/Lieu-dit : Fond de l'Ougan

Autre (route, chemin...) :

Coordonnées

Système :

Orig. report carto : *Report plan*

x :

y :

Précision :

Type de Report : *Parcelle*

Contexte

Geomorphologique : *Plateau*

Source(s) de l'information

Modification du RICS initial :Ingetec / 1860/2 / octobre 2006

Archives (Cf. fiche(s) détaillée(s) page(s) suivante(s))

Départementales || Réf.: 2 mi 1432 / 8S21 | Section: C | Parcelle: 2 | || Date: 1901 |

Témoignages

Photo aérienne

Terrain

- ☐ Effondrement
- ☐ Affaissement-dépression
- ☐ Zone remblayée
- ☐ Puits
- ☐ Entrée à flanc de coteaux (cavage)
- ☐ Arbre isolé
- ☐ Autre :
- ☐ Aucun

Géométrie :

- ☐ Circulaire — Diamètre (m) # — Profondeur max (m) #
- ☐ Quelconque — Longueur min (m) # — Longueur max (m) #

Observations

Pas d'indice visible.

Origine probable de l'indice

Type

- ☐ Carrière souterraine
- ☐ Carrière à ciel ouvert
- ☑ Carrière type inconnu
- ☐ Karstique (Naturel)
- ☐ Indéterminé
- ☐ Puits à eau

Matière extraite

- ☐ Marne
- ☐ Pierre de taille
- ☐ Cailloux
- ☐ Argile
- ☐ Sable

Commentaires

Ingetec : Carrière souterraine ou à ciel ouvert. Relation possible avec l'effondrement répertorié sur cet parcelle (Cf. indice 7).
Présence de 2 autres déclarations d'exploitation sur cette parcelle (Cf. indices 66 et 69). Présence probable de plusieurs carrières distinctes.

Explor-e 2023 : redéfinition des limites de l'indice suite au recalage fin du cadastre napoléonien

Indice 76036-055 / Détail document d'archives anciennes

Origine du document	*Archives départementales*			
	Cote :	**2 mi 1432 / 8S21**		
Elements extraits	*Date du document :*	**1901**		
	Type ouvrage :	**Carrière**		
	Déclarant :	**Baudouin Emile**		
	Locataire ou fermier :			
	Propriétaire :			
Elements de localisation	*Plan de localisation :*			*Echelle :*
	Lieu-dit :			
	Cadastre de référence :	**Napoléonien**		
	Référence parcellaire :	*Section :* **C**	*Parcelle :* **2**	*Polygone :* **F**
	Autre information :			
	Observations :	**Registre des déclarations d'ouvertures de carrière - Numéro de déclaration : 2120**		
Elements de dimensionnement déclarés	*Plan d'extension :*			*Echelle :*
	Caractéristiques puits :	*Profondeur*	*/ Diamètre*	*/ Maçonné*
	Volume exploité :			
	Nombre d'étage(s) :			
	Chambres(s) :			
	Observations :			

N° D'ORDRE.	NOM ET PRÉNOMS DU DÉCLARANT.	COMMUNE OU A LIEU L'EXPLOITATION de la carrière.	SECTION cadastrale.	NUMÉROS DU CADASTRE.	DATE DE LA COMMUNICATION à la Préfecture.	DATE DE LA COMMUNICATION au service des Mines.
					1900	
#2113	Dufour (Henri)	St Maclou de Folleville	B	89	21 Juin	21 Juin
#2114	Poisson Stéphen	Vergetot		500	29 Juin	
#2115	Le Cerf Pierre	—			29 Juin	
#2116	Le Cerf Marie	Gruchet		548	29 Juin	
#2117	Lefevre Pierre	St Pierre de Varengeville		1	2 Juillet	
#2118	Lefevre Victor	Varengeville		2	2 Juillet	
#2119	Lefevre Emile	Gruchet		1	2 Juillet	
#2120	Bonnetain Emile	St Pierre de Varengeville		2	2 Juillet	
#2121	Delamare Jules	Gruchet		1	2 Juillet	
#2122	Fernand Pierre Edouard Bonn	St Pierre de Varengeville			2 Juillet	
#2123	Le Normand Jean	Varengeville		1	2 Juillet	
#2124	Petit Joseph	Gruchet		1	2 Juillet	
#2125	Delamare Jules	Varengeville		1	2 Juillet	
#2126	Lefevre Victor	Gruchet		1	2 Juillet	
#2127	Lefevre Victor	Varengeville		1	2 Juillet	
#2128	Lefevre Victor	Gruchet		1	2 Juillet	
#2129	Lefevre Victor	Varengeville		1	2 Juillet	
#2130	Lefevre Victor	Gruchet		1	2 Juillet	
#2131	Lefevre Victor	Varengeville		1	2 Juillet	
#2132	Lefevre Victor	Gruchet		1	2 Juillet	
#2133	Lefevre Victor	Varengeville		1	2 Juillet	
#2134	Lefevre Victor	Gruchet		1	2 Juillet	
#2135	Lefevre Victor	Varengeville		1	2 Juillet	
#2136	Lefevre Victor	Gruchet		1	2 Juillet	
#2137	Lefevre Victor	Varengeville		1	2 Juillet	
#2138	Lefevre Victor	Gruchet		1	2 Juillet	
#2139	Lefevre Victor	Varengeville		1	2 Juillet	
#2140	Lefevre Victor	Gruchet		1	2 Juillet	
#2141	Lefevre Victor	Varengeville		1	2 Juillet	
#2142	Lefevre Victor	Gruchet		1	2 Juillet	
#2143	Lefevre Victor	Varengeville		1	2 Juillet	
#2144	Lefevre Victor	Gruchet		1	2 Juillet	
#2145	Lefevre Victor	Varengeville		1	2 Juillet	
#2146	Lefevre Victor	Gruchet		1	2 Juillet	
#2147	Lefevre Victor	Varengeville		1	2 Juillet	
#2148	Lefevre Victor	Gruchet		1	2 Juillet	
#2149	Lefevre Victor	Varengeville		1	2 Juillet	
#2150	Lefevre Victor	Gruchet		1	2 Juillet	
#2151	Lefevre Victor	Varengeville		1	2 Juillet	
#2152	Lefevre Victor	Gruchet		1	2 Juillet	
#2153	Lefevre Victor	Varengeville		1	2 Juillet	
#2154	Lefevre Victor	Gruchet		1	2 Juillet	
#2155	Lefevre Victor	Varengeville		1	2 Juillet	
#2156	Lefevre Victor	Gruchet		1	2 Juillet	
#2157	Lefevre Victor	Varengeville		1	2 Juillet	
#2158	Lefevre Victor	Gruchet		1	2 Juillet	
#2159	Lefevre Victor	Varengeville		1	2 Juillet	
#2160	Lefevre Victor	Gruchet		1	2 Juillet	
#2161	Lefevre Victor	Varengeville		1	2 Juillet	
#2162	Lefevre Victor	Gruchet		1	2 Juillet	
#2163	Lefevre Victor	Varengeville		1	2 Juillet	
#2164	Lefevre Victor	Gruchet		1	2 Juillet	
#2165	Lefevre Victor	Varengeville		1	2 Juillet	
#2166	Lefevre Victor	Gruchet		1	2 Juillet	
#2167	Lefevre Victor	Varengeville		1	2 Juillet	
#2168	Lefevre Victor	Gruchet		1	2 Juillet	
#2169	Lefevre Victor	Varengeville		1	2 Juillet	
#2170	Lefevre Victor	Gruchet		1	2 Juillet	
#2171	Lefevre Victor	Varengeville		1	2 Juillet	
#2172	Lefevre Victor	Gruchet		1	2 Juillet	
#2173	Lefevre Victor	Varengeville		1	2 Juillet	
#2174	Lefevre Victor	Gruchet		1	2 Juillet	
#2175	Lefevre Victor	Varengeville		1	2 Juillet	
#2176	Lefevre Victor	Gruchet		1	2 Juillet	
#2177	Lefevre Victor	Varengeville		1	2 Juillet	
#2178	Lefevre Victor	Gruchet		1	2 Juillet	
#2179	Lefevre Victor	Varengeville		1	2 Juillet	
#2180	Lefevre Victor	Gruchet		1	2 Juillet	
#2181	Lefevre Victor	Varengeville		1	2 Juillet	
#2182	Lefevre Victor	Gruchet		1	2 Juillet	
#2183	Lefevre Victor	Varengeville		1	2 Juillet	
#2184	Lefevre Victor	Gruchet		1	2 Juillet	
#2185	Lefevre Victor	Varengeville		1	2 Juillet	
#2186	Lefevre Victor	Gruchet		1	2 Juillet	
#2187	Lefevre Victor	Varengeville		1	2 Juillet	
#2188	Lefevre Victor	Gruchet		1	2 Juillet	
#2189	Lefevre Victor	Varengeville		1	2 Juillet	
#2190	Lefevre Victor	Gruchet		1	2 Juillet	
#2191	Lefevre Victor	Varengeville		1	2 Juillet	
#2192	Lefevre Victor	Gruchet		1	2 Juillet	
#2193	Lefevre Victor	Varengeville		1	2 Juillet	
#2194	Lefevre Victor	Gruchet		1	2 Juillet	
#2195	Lefevre Victor	Varengeville		1	2 Juillet	
#2196	Lefevre Victor	Gruchet		1	2 Juillet	
#2197	Lefevre Victor	Varengeville		1	2 Juillet	
#2198	Lefevre Victor	Gruchet		1	2 Juillet	
#2199	Lefevre Victor	Varengeville		1	2 Juillet	
#2200	Lefevre Victor	Gruchet		1	2 Juillet	
#2201	Lefevre Victor	Varengeville		1	2 Juillet	
#2202	Lefevre Victor	Gruchet		1	2 Juillet	
#2203	Lefevre Victor	Varengeville		1	2 Juillet	
#2204	Lefevre Victor	Gruchet		1	2 Juillet	
#2205	Lefevre Victor	Varengeville		1	2 Juillet	
#2206	Lefevre Victor	Gruchet		1	2 Juillet	
#2207	Lefevre Victor	Varengeville		1	2 Juillet	
#2208	Lefevre Victor	Gruchet		1	2 Juillet	
#2209	Lefevre Victor	Varengeville		1	2 Juillet	
#2210	Lefevre Victor	Gruchet		1	2 Juillet	
#2211	Lefevre Victor	Varengeville		1	2 Juillet	
#2212	Lefevre Victor	Gruchet		1	2 Juillet	
#2213	Lefevre Victor	Varengeville		1	2 Juillet	
#2214	Lefevre Victor	Gruchet		1	2 Juillet	
#2215	Lefevre Victor	Varengeville		1	2 Juillet	
#2216	Lefevre Victor	Gruchet		1	2 Juillet	
#2217	Lefevre Victor	Varengeville		1	2 Juillet	
#2218	Lefevre Victor	Gruchet		1	2 Juillet	
#2219	Lefevre Victor	Varengeville		1	2 Juillet	
#2220	Lefevre Victor	Gruchet		1	2 Juillet	
#2221	Lefevre Victor	Varengeville		1	2 Juillet	
#2222	Lefevre Victor	Gruchet		1	2 Juillet	
#2223	Lefevre Victor	Varengeville		1	2 Juillet	
#2224	Lefevre Victor	Gruchet		1	2 Juillet	
#2225	Lefevre Victor	Varengeville		1	2 Juillet	
#2226	Lefevre Victor	Gruchet		1	2 Juillet	
#2227	Lefevre Victor	Varengeville		1	2 Juillet	
#2228	Lefevre Victor	Gruchet		1	2 Juillet	
#2229	Lefevre Victor	Varengeville		1	2 Juillet	
#2230	Lefevre Victor	Gruchet		1	2 Juillet	
#2231	Lefevre Victor	Varengeville		1	2 Juillet	
#2232	Lefevre Victor	Gruchet		1	2 Juillet	
#2233	Lefevre Victor	Varengeville		1	2 Juillet	
#2234	Lefevre Victor	Gruchet		1	2 Juillet	
#2235	Lefevre Victor	Varengeville		1	2 Juillet	
#2236	Lefevre Victor	Gruchet		1	2 Juillet	
#2237	Lefevre Victor	Varengeville		1	2 Juillet	
#2238	Lefevre Victor	Gruchet		1	2 Juillet	
#2239	Lefevre Victor	Varengeville		1	2 Juillet	
#2240	Lefevre Victor	Gruchet		1	2 Juillet	
#2241	Lefevre Victor	Varengeville		1	2 Juillet	
#2242	Lefevre Victor	Gruchet		1	2 Juillet	
#2243	Lefevre Victor	Varengeville		1	2 Juillet	
#2244	Lefevre Victor	Gruchet		1	2 Juillet	
#2245	Lefevre Victor	Varengeville		1	2 Juillet	
#2246	Lefevre Victor	Gruchet		1	2 Juillet	
#2247	Lefevre Victor	Varengeville		1	2 Juillet	
#2248	Lefevre Victor	Gruchet		1	2 Juillet	
#2249	Lefevre Victor	Varengeville		1	2 Juillet	
#2250	Lefevre Victor	Gruchet		1	2 Juillet	
#2251	Lefevre Victor	Varengeville		1	2 Juillet	
#2252	Lefevre Victor	Gruchet		1	2 Juillet	
#2253	Lefevre Victor	Varengeville		1	2 Juillet	
#2254	Lefevre Victor	Gruchet		1	2 Juillet	
#2255	Lefevre Victor	Varengeville		1	2 Juillet	
#2256	Lefevre Victor	Gruchet		1	2 Juillet	
#2257	Lefevre Victor	Varengeville		1	2 Juillet	
#2258	Lefevre Victor	Gruchet		1	2 Juillet	
#2259	Lefevre Victor	Varengeville		1	2 Juillet	
#2260	Lefevre Victor	Gruchet		1	2 Juillet	
#2261	Lefevre Victor	Varengeville		1	2 Juillet	
#2262	Lefevre Victor	Gruchet		1	2 Juillet	
#2263	Lefevre Victor	Varengeville		1	2 Juillet	
#2264	Lefevre Victor	Gruchet		1	2 Juillet	
#2265	Lefevre Victor	Varengeville		1	2 Juillet	
#2266	Lefevre Victor	Gruchet		1	2 Juillet	
#2267	Lefevre Victor	Varengeville		1	2 Juillet	
#2268	Lefevre Victor	Gruchet		1	2 Juillet	
#2269	Lefevre Victor	Varengeville		1	2 Juillet	
#2270	Lefevre Victor	Gruchet		1	2 Juillet	
#2271	Lefevre Victor	Varengeville		1	2 Juillet	
#2272	Lefevre Victor	Gruchet		1	2 Juillet	
#2273	Lefevre Victor	Varengeville		1	2 Juillet	
#2274	Lefevre Victor	Gruchet		1	2 Juillet	
#2275	Lefevre Victor	Varengeville		1	2 Juillet	
#2276	Lefevre Victor	Gruchet		1	2 Juillet	
#2277	Lefevre Victor	Varengeville		1	2 Juillet	
#2278	Lefevre Victor	Gruchet		1	2 Juillet	
#2279	Lefevre Victor	Varengeville		1	2 Juillet	
#2280	Lefevre Victor	Gruchet		1	2 Juillet	
#2281	Lefevre Victor	Varengeville		1	2 Juillet	
#2282	Lefevre Victor	Gruchet		1	2 Juillet	
#2283	Lefevre Victor	Varengeville		1	2 Juillet	
#2284	Lefevre Victor	Gruchet		1	2 Juillet	
#2285	Lefevre Victor	Varengeville		1	2 Juillet	
#2286	Lefevre Victor	Gruchet		1	2 Juillet	
#2287	Lefevre Victor	Varengeville		1	2 Juillet	
#2288	Lefevre Victor	Gruchet		1	2 Juillet	
#2289	Lefevre Victor	Varengeville		1	2 Juillet	
#2290	Lefevre Victor	Gruchet		1	2 Juillet	
#2291	Lefevre Victor	Varengeville		1	2 Juillet	
#2292	Lefevre Victor	Gruchet		1	2 Juillet	
#2293	Lefevre Victor	Varengeville		1	2 Juillet	
#2294	Lefevre Victor	Gruchet		1	2 Juillet	
#2295	Lefevre Victor	Varengeville		1	2 Juillet	
#2296	Lefevre Victor	Gruchet		1	2 Juillet	
#2297	Lefevre Victor	Varengeville		1	2 Juillet	
#2298	Lefevre Victor	Gruchet		1	2 Juillet	
#2299	Lefevre Victor	Varengeville		1	2 Juillet	
#2300	Lefevre Victor	Gruchet		1	2 Juillet	
#2301	Lefevre Victor	Varengeville		1	2 Juillet	
#2302	Lefevre Victor	Gruchet		1	2 Juillet	
#2303	Lefevre Victor	Varengeville		1	2 Juillet	
#2304	Lefevre Victor	Gruchet		1	2 Juillet	
#2305	Lefevre Victor	Varengeville		1	2 Juillet	
#2306	Lefevre Victor	Gruchet		1	2 Juillet	
#2307	Lefevre Victor	Varengeville		1	2 Juillet	
#2308	Lefevre Victor	Gruchet		1	2 Juillet	
#2309	Lefevre Victor	Varengeville		1	2 Juillet	
#2310	Lefevre Victor	Gruchet		1	2 Juillet	
#2311	Lefevre Victor	Varengeville		1	2 Juillet	
#2312	Lefevre Victor	Gruchet		1	2 Juillet	
#2313	Lefevre Victor	Varengeville		1	2 Juillet	
#2314	Lefevre Victor	Gruchet		1	2 Juillet	
#2315	Lefevre Victor	Varengeville		1	2 Juillet	
#2316	Lefevre Victor	Gruchet		1	2 Juillet	
#2317	Lefevre Victor	Varengeville		1	2 Juillet	
#2318	Lefevre Victor	Gruchet		1	2 Juillet	
#2319	Lefevre Victor	Varengeville		1	2 Juillet	
#2320	Lefevre Victor	Gruchet		1	2 Juillet	
#2321	Lefevre Victor	Varengeville		1	2 Juillet	
#2322	Lefevre Victor	Gruchet		1	2 Juillet	
#2323	Lefevre Victor	Varengeville		1	2 Juillet	
#2324	Lefevre Victor	Gruchet		1	2 Juillet	
#2325	Lefevre Victor	Varengeville		1	2 Juillet	
#2326	Lefevre Victor	Gruchet		1	2 Juillet	
#2327	Lefevre Victor	Varengeville		1	2 Juillet	
#2328	Lefevre Victor	Gruchet		1	2 Juillet	
#2329	Lefevre Victor	Varengeville		1	2 Juillet	
#2330	Lefevre Victor	Gruchet		1	2 Juillet	
#2331	Lefevre Victor	Varengeville		1	2 Juillet	
#2332	Lefevre Victor	Gruchet		1	2 Juillet	
#2333	Lefevre Victor	Varengeville		1	2 Juillet	
#2334	Lefevre Victor	Gruchet		1	2 Juillet	
#2335	Lefevre Victor	Varengeville		1	2 Juillet	
#2336	Lefevre Victor	Gruchet		1	2 Juillet	
#2337	Lefevre Victor	Varengeville		1	2 Juillet	
#2338	Lefevre Victor	Gruchet		1	2 Juillet	
#2339	Lefevre Victor	Varengeville		1	2 Juillet	
#2340	Lefevre Victor	Gruchet		1	2 Juillet	
#2341	Lefevre Victor	Varengeville		1	2 Juillet	
#2342	Lefevre Victor	Gruchet		1	2 Juillet	
#2343	Lefevre Victor	Varengeville		1	2 Juillet	
#2344	Lefevre Victor	Gruchet		1	2 Juillet	
#2345	Lefevre Victor	Varengeville		1	2 Juillet	
#2346	Lefevre Victor	Gruchet		1	2 Juillet	
#2347	Lefevre Victor	Varengeville		1	2 Juillet	
#2348	Lefevre Victor	Gruchet		1	2 Juillet	
#2349	Lefevre Victor	Varengeville		1	2 Juillet	
#2350	Lefevre Victor	Gruchet		1	2 Juillet	
#2351	Lefevre Victor	Varengeville		1	2 Juillet	
#2352	Lefevre Victor	Gruchet		1	2 Juillet	
#2353	Lefevre Victor	Varengeville		1	2 Juillet	
#2354	Lefevre Victor	Gruchet		1	2 Juillet	
#2355	Lefevre Victor	Varengeville		1	2 Juillet	
#2356	Lefevre Victor	Gruchet		1	2 Juillet	
#2357	Lefevre Victor	Varengeville		1	2 Juillet	
#2358	Lefevre Victor	Gruchet		1	2 Juillet	
#2359	Lefevre Victor	Varengeville		1	2 Juillet	
#2360	Lefevre Victor	Gruchet		1	2 Juillet	
#2361	Lefevre Victor	Varengeville		1	2 Juillet	
#2362	Lefevre Victor	Gruchet		1	2 Juillet	
#2363	Lefevre Victor	Varengeville		1	2 Juillet	
#2364	Lefevre Victor	Gruchet		1	2 Juillet	
#2365	Lefevre Victor	Varengeville		1	2 Juillet	
#2366	Lefevre Victor	Gruchet		1	2 Juillet	
#2367	Lefevre Victor	Varengeville		1	2 Juillet	
#2368	Lefevre Victor	Gruchet		1	2 Juillet	
#2369	Lefevre Victor	Varengeville		1	2 Juillet	
#2370	Lefevre Victor	Gruchet		1	2 Juillet	
#2371	Lefevre Victor	Varengeville		1	2 Juillet	
#2372	Lefevre Victor	Gruchet		1	2 Juillet	
#2373	Lefevre Victor	Varengeville		1	2 Juillet	
#2374	Lefevre Victor	Gruchet		1	2 Juillet	
#2375	Lefevre Victor	Varengeville		1	2 Juillet	
#2376	Lefevre Victor	Gruchet		1	2 Juillet	
#2377	Lefevre Victor	Varengeville		1	2 Juillet	
#2378	Lefevre Victor	Gruchet		1	2 Juillet	
#2379	Lefevre Victor	Varengeville		1	2 Juillet	
#2380	Lefevre Victor	Gruchet		1	2 Juillet	
#2381	Lefevre Victor	Varengeville		1	2 Juillet	
#2382	Lefevre Victor	Gruchet		1	2 Juillet	
#2383	Lefevre Victor	Varengeville		1	2 Juillet	
#2384	Lefevre Victor	Gruchet		1	2 Juillet	
#2385	Lefevre Victor	Varengeville		1	2 Juillet	
#2386	Lefevre Victor	Gruchet		1	2 Juillet	
#2387	Lefevre Victor	Varengeville		1	2 Juillet	
#2388	Lefevre Victor	Gruchet		1	2 Juillet	
#2389	Lefevre Victor	Varengeville		1	2 Juillet	
#2390	Lefevre Victor	Gruchet		1	2 Juillet	
#2391	Lefevre Victor	Varengeville		1	2 Juillet	
#2392	Lefevre Victor	Gruchet		1	2 Juillet	
#2393	Lefevre Victor	Varengeville		1	2 Juillet	
#2394	Lefevre Victor	Gruchet		1	2 Juillet	
#2395	Lefevre Victor	Varengeville		1	2 Juillet	
#2396	Lefevre Victor	Gruchet		1	2 Juillet	
#2397	Lefevre Victor	Varengeville		1	2 Juillet	
#2398	Lefevre Victor	Gruchet		1	2 Juillet	
#2399	Lefevre Victor	Varengeville		1	2 Juillet	
#2400	Lefevre Victor	Gruchet		1	2 Juillet	
#2401	Lefevre Victor	Varengeville		1	2 Juillet	
#2402	Lefevre Victor	Gruchet		1	2 Juillet	
#2403	Lefevre Victor	Varengeville		1	2 Juillet	
#2404	Lefevre Victor	Gruchet		1	2 Juillet	
#2405	Lefevre Victor	Varengeville		1	2 Juillet	
#2406	Lefevre Victor	Gruchet		1	2 Juillet	
#2407	Lefevre Victor	Varengeville		1	2 Juillet	
#2408	Lefevre Victor	Gruchet		1	2 Juillet	
#2409	Lefevre Victor	Varengeville		1	2 Juillet	
#2410	Lefevre Victor	Gruchet		1	2 Juillet	
#2411	Lefevre Victor	Varengeville		1	2 Juillet	
#2412	Lefevre Victor	Gruchet		1	2 Juillet	
#2413	Lefevre Victor	Varengeville		1	2 Juillet	
#2414	Lefevre Victor	Gruchet		1	2 Juillet	
#2415	Lefevre Victor	Varengeville		1	2 Juillet	
#2416	Lefevre Victor	Gruchet		1	2 Juillet	
#2417	Lefevre Victor	Varengeville		1	2 Juillet	
#2418	Lefevre Victor	Gruchet		1	2 Juillet	
#2419	Lefevre Victor	Varengeville		1	2 Juillet	
#2420	Lefevre Victor	Gruchet		1	2 Juillet	
#2421	Lefevre Victor	Varengeville		1	2 Juillet	
#2422	Lefevre Victor	Gruchet		1	2 Juillet	
#2423	Lefevre Victor	Varengeville		1	2 Juillet	
#2424	Lefevre Victor	Gruchet		1	2 Juillet	
#2425	Lefevre Victor	Varengeville		1	2 Juillet	
#2426	Lefevre Victor	Gruchet		1	2 Juillet	
#2427	Lefevre Victor	Varengeville		1	2 Juillet	
#2428	Lefevre Victor	Gruchet		1	2 Juillet	
#2429	Lefevre Victor	Varengeville		1	2 Juillet	
#2430	Lefevre Victor	Gruchet		1	2 Juillet	
#2431	Lefevre Victor	Varengeville		1	2 Juillet	
#2432	Lefevre Victor	Gruchet		1	2 Juillet	
#2433	Lefevre Victor	Varengeville		1	2 Juillet	
#2434	Lefevre Victor	Gruchet		1	2 Juillet	
#2435	Lefevre Victor	Varengeville		1	2 Juillet	
#2436	Lefevre Victor	Gruchet		1	2 Juillet	
#2437	Lefevre Victor	Varengeville		1	2 Juillet	
#2438	Lefevre Victor	Gruchet		1	2 Juillet	
#2439	Lefevre Victor	Varengeville		1	2 Juillet	
#2440	Lefevre Victor	Gruchet		1	2 Juillet	
#2441	Lefevre Victor	Varengeville		1	2 Juillet	
#2442	Lefevre Victor	Gruchet		1	2 Juillet	
#2443	Lefevre Victor	Varengeville		1	2 Juillet	
#2444	Lefevre Victor	Gruchet		1	2 Juillet	
#2445	Lefevre Victor	Varengeville		1	2 Juillet	
#2446	Lefevre Victor	Gruchet		1	2 Juillet	
#2447	Lefevre Victor	Varengeville		1	2 Juillet	
#2448	Lefevre Victor	Gruchet		1	2 Juillet	
#2449	Lefevre Victor	Varengeville		1	2 Juillet	
#2450	Lefevre Victor	Gruchet		1	2 Juillet	
#2451	Lefevre Victor	Varengeville		1	2 Juillet	
#2452	Lefevre Victor	Gruchet		1	2 Juillet	
#2453	Lefevre Victor	Varengeville		1	2 Juillet	
#2454	Lefevre Victor	Gruchet		1	2 Juillet	
#2455	Lefevre Victor	Varengeville		1	2 Juillet	
#2456	Lefevre Victor	Gruchet		1	2 Juillet	
#2457	Lefevre Victor	Varengeville		1	2 Juillet	
#2458	Lefevre Victor	Gruchet		1	2 Juillet	
#2459	Lefevre Victor	Varengeville		1	2 Juillet	
#2460	Lefevre Victor	Gruchet		1	2 Juillet	
#2461	Lefevre Victor	Varengeville		1	2 Juillet	
#2462	Lefevre Victor	Gruchet		1	2 Juillet	
#2463	Lefevre Victor	Varengeville		1	2 Juillet	
#2464	Lefevre Victor	Gruchet		1	2 Juillet	
#2465	Lefevre Victor	Varengeville		1	2 Juillet	
#2466	Lefevre Victor	Gruchet		1	2 Juillet	
#2467	Lefevre Victor	Varengeville		1	2 Juillet	
#2468	Lefevre Victor	Gruchet		1	2 Juillet	
#2469	Lefevre Victor	Varengeville		1	2 Juillet	
#2470	Lefevre Victor	Gruchet		1	2 Juillet	
#2471	Lefevre Victor	Varengeville		1	2 Juillet	
#2472	Lefevre Victor	Gruchet		1	2 Juillet	
#2473	Lefevre Victor	Varengeville		1	2 Juillet	
#2474	Lefevre Victor	Gruchet		1	2 Juillet	
#2475	Lefevre Victor	Varengeville		1	2 Juillet	
#2476	Lefevre Victor	Gruchet		1	2 Juillet	
#2477	Lefevre Victor	Varengeville		1	2 Juillet	
#2478	Lefevre Victor	Gruchet		1	2 Juillet	
#2479	Lefevre Victor	Varengeville		1	2 Juillet	
#2480	Lefevre Victor	Gruchet		1	2 Juillet	
#2481	Lefevre Victor	Varengeville		1	2 Juillet	
#2482	Lefevre Victor	Gruchet		1	2 Juillet	
#2483	Lefevre Victor	Varengeville		1	2 Juillet	
#2484	Lefevre Victor	Gruchet		1	2 Juillet	
#2485	Lefevre Victor	Varengeville		1	2 Juillet	
#2486	Lefevre Victor	Gruchet		1	2 Juillet	
#2487	Lefevre Victor	Varengeville		1	2 Juillet	
#2488	Lefevre Victor	Gruchet		1	2 Juillet	
#2489	Lefevre Victor	Varengeville		1	2 Juillet	
#2490	Lefevre Victor	Gruchet		1	2 Juillet	
#2491	Lefevre Victor	Varengeville		1	2 Juillet	
#2492	Lefevre Victor	Gruchet		1	2 Juillet	
#2493	Lefevre Victor	Varengeville		1	2 Juillet	
#2494	Lefevre Victor	Gruchet		1	2 Juillet	
#2495	Lefevre Victor	Varengeville		1	2 Juillet	
#2496	Lefevre Victor	Gruchet		1	2 Juillet	
#2497	Lefevre Victor	Varengeville		1	2 Juillet	
#2498	Lefevre Victor	Gruchet		1	2 Juillet	
#2499	Lefevre Victor	Varengeville		1	2 Juillet	
#2500	Lefevre Victor	Gruchet		1	2 Juillet	
#2501	Lefevre Victor	Varengeville		1	2 Juillet	
#2502	Lefevre Victor	Gruchet		1	2 Juillet	
#2503	Lefevre Victor	Varengeville		1	2 Juillet	
#2504	Lefevre Victor	Gruchet		1	2 Juillet	
#2505	Lefevre Victor	Varengeville		1	2 Juillet	
#2506	Lefevre Victor	Gruchet		1	2 Juillet	
#2507	Lefevre Victor	Varengeville		1	2 Juillet	
#2508	Lefevre Victor	Gruchet		1	2 Juillet	
#2509	Lefevre Victor	Varengeville		1	2 Juillet	
#2510	Lefevre Victor	Gruchet		1	2 Juillet	
#2511	Lefevre Victor	Varengeville		1	2 Juillet	
#2512	Lefevre Victor	Gruchet		1	2 Juillet	
#2513	Lefevre Victor	Varengeville		1	2 Juillet	
#2514	Lefevre Victor	Gruchet		1	2 Juillet	
#2515	Lefevre Victor	Varengeville		1	2 Juillet	
#2516	Lefevre Victor	Gruchet		1	2 Juillet	
#2517	Lefevre Victor	Varengeville		1	2 Juillet	
#2518	Lefevre Victor	Gruchet		1	2 Juillet	
#2519	Lefevre Victor	Varengeville		1	2 Juillet	
#2520	Lefevre Victor	Gruchet		1	2 Juillet	
#2521	Lefevre Victor	Varengeville		1	2 Juillet	
#2522	Lefevre Victor	Gruchet		1	2 Juillet	
#2523	Lefevre Victor	Varengeville		1	2 Juillet	
#2524	Lefevre Victor	Gruchet		1	2 Juillet	
#2525	Lefevre Victor	Varengeville		1	2 Juillet	
#2526	Lefevre Victor	Gruchet		1	2 Juillet	
#2527	Lefevre Victor	Varengeville		1	2 Juillet	
#2528	Lefevre Victor	Gruchet		1	2 Juillet	
#2529	Lefevre Victor	Varengeville		1	2 Juillet	
#2530	Lefevre Victor	Gruchet		1	2 Juillet	
#2531	Lefevre Victor	Varengeville		1	2 Juillet	
#2532	Lefevre Victor	Gruchet		1	2 Juillet	
#2533	Lefevre Victor	Varengeville		1	2 Juillet	
#2534	Lefevre Victor	Gruchet		1	2 Juillet	
#2535	Lefevre Victor	Varengeville		1	2 Juillet	
#2536	Lefevre Victor	Gruchet		1	2 Juillet	
#2537	Lefevre Victor	Varengeville		1	2 Juillet	
#2538	Lefevre Victor	Gruchet		1	2 Juillet	
#2539	Lefevre Victor	Varengeville		1	2 Juillet	
#2540	Lefevre Victor	Gruchet		1	2 Juillet	
#2541	Lefevre Victor	Varengeville		1	2 Juillet	
#2542	Lefevre Victor	Gruchet		1	2 Juillet	
#2543	Lefevre Victor	Varengeville		1	2 Juillet	
#2544	Lefevre Victor	Gruchet		1	2 Juillet	
#2545	Lefevre Victor	Varengeville		1	2 Juillet	
#2546	Lefevre Victor	Gruchet		1	2 Juillet	
#2547	Lefevre Victor	Varengeville		1	2 Juillet	
#2548	Lefevre Victor	Gruchet		1	2 Juillet	
#2549	Lefevre Victor	Varengeville		1	2 Juillet	
#2550	Lefevre Victor	Gruchet	

Indice n° : 76036-056

Localisation

Département : 76 - Seine-Maritime

Commune : Auppegard

Repères locaux

Hameau/Lieu-dit :

Autre (route, chemin...) :

Coordonnées

Système :

Orig. report carto :

x :

y :

Précision :

Type de Report : *Non localisable*

Contexte

Geomorphologique : *Plateau*

Source(s) de l'information

Reprise indice sans modification du RICS initial :Ingetec / 1860/2 / octobre 2006

Archives (Cf. fiche(s) détaillée(s) page(s) suivante(s))

Départementales || Réf.: 2 mi 1432 - 8S21 | Section: B | Parcelle: 3 | || Date: 11/12/1901 |

Témoignages

Photo aérienne

Terrain

- ☐ Effondrement
- ☐ Affaissement-dépression
- ☐ Zone remblayée
- ☐ Puits
- ☐ Entrée à flanc de coteaux (cavage)
- ☐ Arbre isolé
- ☐ Autre :
- ☐ Aucun

Géométrie :

- ☐ Circulaire — Diamètre (m) # — Profondeur max (m) #
- ☐ Quelconque — Longueur min (m) # — Longueur max (m) #

Observations

Origine probable de l'indice

Type

- ☐ Carrière souterraine
- ☐ Carrière à ciel ouvert
- ☑ Carrière type inconnu
- ☐ Karstique (Naturel)
- ☐ Indéterminé
- ☐ Puits à eau

Matière extraite

- ☐ Marne
- ☐ Pierre de taille
- ☐ Cailloux
- ☐ Argile
- ☐ Sable

Commentaires

Ingetec : Déclaration d'exploitation non localisable : référence parcellaire incomplète

Indice 76036-056 / Détail document d'archives anciennes

Origine du document	*Archives départementales*			
	Cote :	**2 mi 1432 - 8S21**		
Elements extraits	*Date du document :*	**11/12/1901**		
	Type ouvrage :	**Carrière**		
	Déclarant :	**Dupuis Sénateur**		
	Locataire ou fermier :			
	Propriétaire :			
Elements de localisation	*Plan de localisation :*			*Echelle :*
	Lieu-dit :			
	Cadastre de référence :	**Napoléonien**		
	Référence parcellaire :	*Section :* **B**	*Parcelle :* **3**	*Polygone :* **?**
	Autre information :			
	Observations :	**Registre de déclaration des ouvertures de carrière**		
Elements de dimensionnement déclarés	*Plan d'extension :*			*Echelle :*
	Caractéristiques puits :	*Profondeur*	*/ Diamètre*	*/ Maçonné*
	Volume exploité :			
	Nombre d'étage(s) :			
	Chambres(s) :			
	Observations :			

explor-e - contact@explor-e.fr - Tél : 02 35 95 14 85 Indice n° 76036-056 MAJ le 01/09/2024 Editon du : 20/12/2024 Page 3 / 3

Archive associée : AD-A

N° D'ORDRE.	NOM ET PRÉNOMS DU DÉCLARANT.	COMMUNE OU A LIEU L'EXPLOITATION de la carrière.	SECTION cadastrale.	NUMÉROS DU CADASTRE.	DATE DE LA COMMUNICATION à la Préfecture.	DATE DE LA COMMUNICATION au service des Mines.
3065	Menneville Léon	St. Quen-du-Bruil	A	524	11 Février 1901	11 Février
66	Digue Albert	Bamambuse	A	80	"	"
67	Varin Adolphe	Lamberville	A	47	"	"
68	de Domecy Gabriel	Commerville	A	241	"	"
69	Beaudoin, Emile	St. Quentin		2611-87	"	"
3070	Edouard	Inquetot l'Arenal	A	30	"	"
71	Guillain, C.	St. Riben sur Lieu	A	2928	"	"
72	Lanier, Henri	Fauchy			"	"
73	Bourreau, Louis.	La Gaillarde	C	2951	"	"
74	Thaler, Kossi,	Yeqeures	BC	11 11	15 Février	15 Février
75	Dubourg, Joseph,	Longueville	F	752	"	"
76	Spiel, Henri	Bolbec	D	29 88	"	"
77	Lebas, Gustave	Manqueville			"	"
78	Longparon	Ellegnies	B	150	"	"
79	Dubé, Sénateur	Triquerville la Campagne	B	19	"	"
3080	Lebas, Charles	Le Trait			"	"
81	Andrieu Eugène (Mme)	Lanville	E	8	"	"
82	Lebon, Epiphane	Franqueville		44 44	"	"
83	Gallard, Anthime,	Grandcamp	A	251	25 Février	26 Février
84	Tigny, Alphonse,	Bois-Guibert St Pierre		"	"	"
85	Lecuet, Emile,	Pesquemont	B	286	"	"
86	Duray, Valentin,	Arenemesnil	B	7	"	"
87	Cresté, Louis,	Bailly-la-Campagne	B	62	"	"
88	Roussel, Jules.	Le Bourg	B	2244	"	"
89	Fauvel, Daniel	Mesnil-Mauger	A	269	"	"
90	Stahr, Alexandre	Thimars	B	7	"	"
91	Blondel, François	Grichet St Simeon	C	5	"	"
92	Vastey (Mme) Clotilde	St Cyr-la-Campagne	C	40	"	"
93	Hervieu, Lucien	La Fermage	B	224	"	"
94	Coste, Jacques,	Boisroux	F	1141	"	"
95	Chapelet, Henri,	St Aignan sur Ry	E	49 45 49	"	"
96	J. Barbier	Fatteville	A	164	"	"
97	Lacaille, A.	Franqueville	A	145	"	"
98	Debray, L.	Bernières	A	46	"	"
99	Chevreau, Henri	Pont-Audemer	B	244	"	"
3100	Patry Léonard	Manville		1	30 Février	30 Février

N° D'ORDRE.	NOM ET PRÉNOMS DU DÉCLARANT.	COMMUNE OU A LIEU L'EXPLOITATION de la carrière.	SECTION cadastrale.	NUMÉROS DU CADASTRE.	DATE DE LA COMMUNICATION à la Préfecture.	DATE DE LA COMMUNICATION au service des Mines.
3101	Lefèvre, Eugène,	St Jean-Lamville	C	2	28 Février	28 Février
2	Leroy, Pierre,	Lamville-la-Campagne		119	"	"
3	Lecoeur, Pierre	Lamville	C	411 412	"	"
4	Leroy, Achille	Lamville	B	21	"	"
5	Lecuyer, Auguste	Lamville	E	47	"	"
6	Lefèvre, Louis,	Almenêches, Lamville	A	189	"	"
7	Lamarre, H.	Comte de Caen			"	"
8	Delonger, Eugène	Bethelot sur Risle	D	96	"	"
9	Lecuyer, Auguste	Lamarre	A	100	"	"
3110	Lecuyer, Camille	Lamville	D	24	"	"
1	Lecomte, Gustave	Bethemille	A	91	"	"
2	Lecouvet, Aime	St Martin, Lamville	A	2 Pièces	"	"
3	Lecouvet, Aime	St Martin, Lamville	A	478	"	"
4	Lecomte, Elie	Campagnard	B	411	8 Février	8 Février
5	Lecomte, Jean	Lamville	A	69	"	"
6	Lecuyer, (Mme)	Lamville-la-Campagne	B	241	"	"
7	Lecuyer, Alexandre	Bethelot à Lamville	A	46	"	"
8	Lecuyer, Louis	Boisguillaume	B	44	"	"
9	Lemale, Charles	Colleville	C	52	"	"
3120	Lecuyer, Gaston,	Lamville-la-Campagne	B	5	"	"
1	Lecouvet, Aime	Le Bourg	A	304	"	"
2	Lecuyer, George	Lamville-la-Campagne	B	1	"	"
3	Lecouvet, Aimé	Lamville-la-Campagne	B	50	"	"
4	Lecuyer, Gustave	St Gatien de Blanche	B	1	"	"
5	Lecomte, E.	St Rubin sur Risle	A	369	"	"
6	Lecuyer, Joachim	Lamville	C	491	"	"
7	Lecuyer, Mme	Lamville	C	5	"	"
8	Lecuyer, Mme	Lamville	A	42	"	"
9	Lemarchand, Simon	Crosay	A	609 610	"	"
3130	Lecouvet, Alphonse	Lamville	A	173	11 Février	11 Février
1	Lemale, Eugène	La Fille de la Famille	A	1044	"	"
2	Lecouvet, Adolphe	Lamville			"	"
3	Lecoeur, Emile,	Martinvamp.	B	80	"	"
4	Lefèvre, Eugène	Lamville	A	2	"	"
5	Lemercier, Auguste	Lamville	A	149	"	"
3136	Lecuyer, Lucien	"	A	1	"	"

Indice n° : 76036-057

Localisation

Département : 76 - Seine-Maritime

Commune : Auppegard

Repères locaux

Hameau/Lieu-dit :

Autre (route, chemin...) :

Coordonnées

Système :

Orig. report carto :

x :

y :

Précision :

Type de Report : *Non localisable*

Contexte

Geomorphologique : *Plateau*

Source(s) de l'information

Enrichissement du RICS initial :Ingetec / 1860/2 / octobre 2006

Archives (Cf. fiche(s) détaillée(s) page(s) suivante(s))

Départementales || Réf.: 2 mi 1432 / 8S21 | Section: B | Parcelle: 41 | || Date: 1901 |

Témoignages

Photo aérienne

Terrain

- ☐ Effondrement
- ☐ Affaissement-dépression
- ☐ Zone remblayée
- ☐ Puits
- ☐ Entrée à flanc de coteaux (cavage)
- ☐ Arbre isolé
- ☐ Autre :
- ☐ Aucun

Géométrie :

- ☐ Circulaire — Diamètre (m) # — Profondeur max (m) #
- ☐ Quelconque — Longueur min (m) # — Longueur max (m) #

Observations

Origine probable de l'indice

Type

- ☐ Carrière souterraine
- ☐ Carrière à ciel ouvert
- ☑ Carrière type inconnu
- ☐ Karstique (Naturel)
- ☐ Indéterminé
- ☐ Puits à eau

Matière extraite

- ☐ Marne
- ☐ Pierre de taille
- ☐ Cailloux
- ☐ Argile
- ☐ Sable

Commentaires

Ingetec : Déclaration d'exploitation non localisable : référence parcellaire incomplète

Indice 76036-057 / Détail document d'archives anciennes

Origine du document

Archives départementales

Cote : **2 mi 1432 / 8S21**

Elements extraits

Date du document : **1901**

Type ouvrage : **Carrière**

Déclarant : **Parmentier Elisée**

Locataire ou fermier :

Propriétaire :

Elements de localisation

Plan de localisation : *Echelle :*

Lieu-dit :

Cadastre de référence : **Napoléonien**

Référence parcellaire : *Section :* **B** *Parcelle :* **41** *Polygone :* **?**

Autre information :

Observations : **Registre des déclarations d'ouvertures de carrière / Numéro de déclaration : 3114**

Elements de dimensionnement déclarés

Plan d'extension : *Echelle :*

Caractéristiques puits : *Profondeur* */ Diamètre* */ Maçonné*

Volume exploité :

Nombre d'étage(s) :

Chambres(s) :

Observations :

explor-e - contact@explor-e.fr - Tél : 02 35 95 14 85 Indice n° 76036-057 MAJ le 01/09/2024 Editon du : 20/12/2024 Page 3 / 3

Archive associée : AD-A

N° D'ORDRE.	NOM ET PRÉNOMS DU DÉCLARANT.	COMMUNE OU A LIEU L'EXPLOITATION de la carrière.	SECTION cadastrale.	NUMÉROS DU CADASTRE.	DATE DE LA COMMUNICATION à la Préfecture.	DATE DE LA COMMUNICATION au service des Mines.
3065	Menneville Léon	St. Ouen-du-Breuil	A	524	11 Février 1901	11 Février
66	Digue Albert,	Bamambuse.	A	80	"	"
67	Varin Adolphe-	Lamberville	A	47	"	"
68	de Domecy Gabriel,	Gommerville	A	241	"	"
69	Beaudoin, Emile	St. Quentin,		3611-87	"	"
3070	Edouard	Imprimeur à Arnaville	A	30	"	"
71	Guillain, C.	St. Aubin sur Loire	A	2928	"	"
72	Lanuier, Henri	Fuchy			"	"
73	Bourreau, Louis.	La Gaillarde	C	2951	"	"
74	Thabet, Voisin,	Fresnes	BC	44 11	15 Février	15 Février
75	Dubourg, Joseph,	Vaugneuville	F	752	"	"
76	Spiel, Henri	Bolbec	D	49 88	"	"
77	Lebas, Gustave	Manneville			"	"
78	Montgarroon,	Ellegnies	B	150	"	"
79	Dubé, Sénateur	Triquelle la Champ	B	19	"	"
3080	Lelong, Charles	Le Crest			"	"
81	Andrieu, Eugène (Vve)	Louville	E	8	"	"
82	Lebon, Epiaque	Fauqueville		44 44	"	"
83	Gallard, Anthime,	Grandcamp	A	251	25 Février	26 Février
84	Tigny, Alphonse,	Bois Gabriel St Pierre		"	"	"
85	Lecuet, Emile,	Pesquemont	B	286	"	"
86	Duray, Valentin,	Arenemesnil	B	7	"	"
87	Cuvelle, Louis,	Bailly la Campagne	B	62	"	"
88	Roussel, Jules,	Le Bourg	B	2244	"	"
89	Fauvel, Daniel	Mesnil-Raoul	A	269	"	"
90	Stahr, Alexandre	Thimars	B	7	"	"
91	Blondel, François	Guichet St Simon	C	5	"	"
92	Vastey (Vve) Clotilde	St Aubin la Campagne	C	40	"	"
93	Hervé, Xavier,	La Fermaye	B	224	"	"
94	Coste, Jacques,	Boisroux	F	1144	"	"
95	Chapelet, Henri,	St Aignan sur Roë	E	99 98 99	"	"
96	J. Barbier	Fatteville	A	164	"	"
97	Lavalle, A.	Vaquerville	A	445	"	"
98	Debray, L.	Arnières	A	46	"	"
99	Chevreau, Henri	Pont-Authou	B	244	"	"
3100	Patry Léonard	Beauville		1	30 Février	30 Février

N° D'ORDRE.	NOM ET PRÉNOMS DU DÉCLARANT.	COMMUNE OU A LIEU L'EXPLOITATION de la carrière.	SECTION cadastrale.	NUMÉROS DU CADASTRE.	DATE DE LA COMMUNICATION à la Préfecture.	DATE DE LA COMMUNICATION au service des Mines.
3101	Lefèvre, Eugène,	St Jean Lamville	C	1	28 Février	28 Février
2	Leroy, Pierre,	Lamville et Varneville		117	"	"
3	Lecuyer, Pierre,	Lamville	C	411 412	"	"
4	Leroy, Achille	Lamville	B	21	"	"
5	Lecuyer, Auguste	Lamville	E	47	"	"
6	Lefèvre, Louis,	Almenil, Varneville	A	189	"	"
7	Lemarié, H.	Comte de Caux			"	"
8	Delonguet, Eugène	Petiteot sur Bolbec	D	96	"	"
9	Lecuyer, Auguste	Lillemare	A	188	"	"
3110	Lecuyer, Camille	Lillemare	B	241	"	"
1	Lecuyer, Gustave	Petiteville	A	91	"	"
2	Lecuyer, Aimé	St Martin aux Arbres	A	2 pièces	"	"
3	Lecuyer, Aimé	St Martin aux Arbres	A	478	"	"
4	Lecuyer, Eugène	Lillemare	B	411	8 Février	8 Février
5	Lefèvre, Jean	Fauqueville	A	87	"	"
6	Lecuyer, (Vve)	Lamville	B	241	"	"
7	Lefèvre, Alexandre	Petiteot sur Bolbec	D	46	"	"
8	Lecuyer, Louis	Lillemare	B	46	"	"
9	Lemale, Charles	Colleville	C	52	"	"
3120	Lecuyer, Gaston,	Lillemare	B	51	"	"
1	Lecuyer, Aimé	Le Bourg	A	284	"	"
2	Lecuyer, Georges	Lillemare	B	1	"	"
3	Lecuyer, Aimé	Lillemare	B	50	"	"
4	Lecuyer, Gustave	St Gabriel de Lillemare	B	1	"	"
5	Lefèvre, E.	St Aubin sur Loire	A	369	"	"
6	Edouard, Joachim	Lamville	C	491	"	"
7	Lecuyer, Vve	Fauqueville	C	5	"	"
8	Lefèvre, Vve	Lamville	A	42	"	"
9	Lemarié, Edmond	Crosay	A	609 610	"	"
3130	Lecuyer, Alphonse	Lamville	A	173	11 Février	11 Février
1	Lemale, Eugène	La Fille de la Famille	A	1044	"	"
2	Lefèvre, Adolphe,	Lillemare			"	"
3	Charles, Emile,	Martinvamp.	B	80	"	"
4	Hellouin, Eugène	Lamberville	A	2	"	"
5	Lemarié, Auguste	Lamville	A	149	"	"
3136	Edouard, Eddie	"	A	1	"	"

Indice n° : 76036-058

Localisation

Département : 76 - Seine-Maritime

Commune : Auppegard

Repères locaux

Hameau/Lieu-dit :

Autre (route, chemin...) :

Coordonnées

Système :

Orig. report carto :

x :

y :

Précision :

Type de Report : *Non localisable*

Contexte

Geomorphologique : *Plateau*

Source(s) de l'information

Enrichissement du RICS initial :Ingetec / 1860/2 / octobre 2006

Archives (Cf. fiche(s) détaillée(s) page(s) suivante(s))

Départementales || Réf.: 2 mi 1432 | Section: C | Parcelle: 9 ? | || Date: 1901 |

Témoignages

Photo aérienne

Terrain

- ☐ Effondrement
- ☐ Affaissement-dépression
- ☐ Zone remblayée
- ☐ Puits
- ☐ Entrée à flanc de coteaux (cavage)
- ☐ Arbre isolé
- ☐ Autre :
- ☐ Aucun

Géométrie :

- ☐ Circulaire — Diamètre (m) # — Profondeur max (m) #
- ☐ Quelconque — Longueur min (m) # — Longueur max (m) #

Observations

Origine probable de l'indice

Type

- ☐ Carrière souterraine
- ☐ Carrière à ciel ouvert
- ☑ Carrière type inconnu
- ☐ Karstique (Naturel)
- ☐ Indéterminé
- ☐ Puits à eau

Matière extraite

- ☐ Marne
- ☐ Pierre de taille
- ☐ Cailloux
- ☐ Argile
- ☐ Sable

Commentaires

Ingetec : Déclaration d'exploitation non localisable : référence parcellaire incomplète

Indice 76036-058 / Détail document d'archives anciennes

Origine du document	*Archives départementales*			
	Cote :	**2 mi 1432**		
Elements extraits	*Date du document :*	**1901**		
	Type ouvrage :	**Carrière**		
	Déclarant :	**Gailleur Pierre**		
	Locataire ou fermier :			
	Propriétaire :			
Elements de localisation	*Plan de localisation :*			*Echelle :*
	Lieu-dit :			
	Cadastre de référence :	**Napoléonien**		
	Référence parcellaire :	*Section :* **C**	*Parcelle :* **9 ?**	*Polygone :* **?**
	Autre information :			
	Observations :	**Registre des déclarations d'ouvertures de carrière / Numéro de déclaration : 2223**		
Elements de dimensionnement déclarés	*Plan d'extension :*			*Echelle :*
	Caractéristiques puits :	*Profondeur*	*/ Diamètre*	*/ Maçonné*
	Volume exploité :			
	Nombre d'étage(s) :			
	Chambres(s) :			
	Observations :			

explor-e - contact@explor-e.fr - Tél : 02 35 95 14 85 Indice n° 76036-058 MAJ le 01/09/2024 Editon du : 20/12/2024 Page 3 / 3

Archive associée : AD-A

N°s D'ORDRE.	NOM ET PRÉNOMS DU DÉCLARANT.	COMMUNE OU A LIEU L'EXPLOITATION de la carrière.	SECTION cadastrale.	NUMÉROS DU CADASTRE.	DATE DE LA COMMUNICATION à la Préfecture.	DATE DE LA COMMUNICATION au service des Mines.
2285	Etat	Paris		5	3 janvier	5 janvier
2286	Duchamel	Etalondes	A	96	3 janvier	8 janvier
2287	Comm.ie de l'Epinglette	St Denis d'Oiré	A	43-44	6 janvier	8 janvier
2288	La Cour	Amanlis	A	14	4 janvier	8 janvier
2289	Voisin Louis	Granville St Pierre	A	523	5 janvier	10 janvier
2290	Duchesne Eugène	Paris	C	7280	8 janvier	12 janvier
2291	Carpentier	Pont Audemer	A	318	10 janvier	10 janvier
2292	Veuve Cerclé	Pont de Braye	B	71	11 janvier	15 janvier
2293	Bruzet Lavaque	Parc de Gaud	C	93	5 janvier	15 janvier
2294	Cote	Fontenay en Parc	B	50	14 janvier	15 janvier
2295	Semette Edmond	Commercy	B	1	10 janvier	15 janvier
2296	Lamy Hippolyte	Mezerac	B	43	12 janvier	15 janvier
2297	Comm.ie de Vaudricourt	Vaudricourt	A	582	15 janvier	15 janvier
2298	Lamart Louis	— id —	A	830-831-832	id	id
2299	— id —	— id —	B	516-517-518	id	id
2300	Delle Cosse	St Hamonville	A	178	14-15 janvier	id
2301	Veuve Duquesne	Lanquetot	B	50	15-16 janvier	18 janvier
2302	Delle Leroy	Caillouville sur Seine	A	91	17-18 janvier	18 janvier
2303	Bessin Denis	Bordeaux	A	122	19-20 janvier	22 janvier
2304	Duval Edmond	Jansonville	A	68	19-20 janvier	23 janvier
2305	Grenier Marie	Etreville aux Soies			20 janvier	24 janvier
2306	Grangeon Alexandre	St Pierremont	A	1-2	21 janvier	25 janvier
2307	Barbier	Etreville aux Soies			21 janvier	id
2308	Duclos Gustave	Etoutteville	A	13	22-23 janvier	25 janvier
2309	Mme Leroy des Hotels	Etoutteville	C	81	23 janvier	id
2310	Mme Duquesnet	Caudebec	F	26-27-28	22 janvier	25 janvier
2311	M. Deborne	Caudebec		1-2	23 janvier	id
2312	Mme Vve Andrieux	Corbeaumesnil	A	40	25 janvier	2 mars
2313	Laurent Adolphe	Beaucamps le Vieux	A	45	26 janvier	id
2314	Briant Numa	— id —	B	10	26 janvier 1er mars	id
2315	Briant Victor	— id —	B	603	26 janvier 1er mars	id
2316	Vicquelet Théophile	Pattetot	B	115	27 janvier	7 mars
2317	Letrelon	Gerville		13	28 janvier	7 mars
2318	Le Roux Eugène	Valmont		45	30 janvier	id
2319	Bailleul	Caudebec	G	163	27 janvier	7 mars
2320	Ducastel Jules	Bolbec	A	71	29 janvier	9 mars

N°s D'ORDRE.	NOM ET PRÉNOMS DU DÉCLARANT.	COMMUNE OU A LIEU L'EXPLOITATION de la carrière.	SECTION cadastrale.	NUMÉROS DU CADASTRE.	DATE DE LA COMMUNICATION à la Préfecture.	DATE DE LA COMMUNICATION au service des Mines.
2321	Leroy Charles	Bertheauville	A	400	1er fév	15 fév
2322	Etat	Paris		6	2 mars	id
2323	Gueroult Jean	Manneval	C	1110	id	id
2324	Fournier Théodore	Compainville	A	140	4 mars	id
2325	Monnier Aimé	Cauvicourt	B	15	id	id
2326	— id —	Cleuville	C	1214	id	id
2327	Jeanne Adolphe	St Pierre Colmesnil	B	185	id	id
2328	Delebon	— id —	A	936-936	id	id
2329	St Léonard	St Germain de Famille	D	01	8 mars	id
2330	Mme Vve Lefèvre	St Georges	A	330-340	1er fév. 5 mars	6 mars
2331	M. Blot Victor	St Paris	B	881-885	8 mars	8 mars
2332	M. Carbier	Bourg St Pierre de Varneville	B	393	13 mars	18 mars
2333	M. Dagot Gilbert	Cottenville	B	903	8 janv. 13 mars	18 mars
2334	M. Adrien Pecqueur	— id —	A	178	27 fév. 13 mars	18 mars
2335	M. Bonnet	Yainville	B	6	18 mars	18 mars
2336	Enclos de Notre Dame	Cottenville	B	9	18 mars	id
2337	Comne de Cottenville	Cottenville	A	900	14 mars 16 mars	id
2338	Stalin Jules	Foudetot	A	69	28 mars	30 mars
2339	Vauclin Pierre	la Rue St Pierre	B	921	"	"
2340	Durieux Auguste	Yquebeuf	A	2119	"	"
2341	Drouin Alcius	Yvetot Manoir	A	88	"	"
2342	Comne de St Jacques d'Yvetot	St Jacques d'Yvetot		668	"	"
2343	Bonnet Aimé	Yainville en Caux	B	220-221	"	"
2344	Pechon Henri	Rue de Montagne	D	270	29 mars	30 mars
2345	Deschamps Emmanuel	Fauville	D	270	"	"
2346	Fleichon Jules	Hattonville	B	141	"	"
2347	Duval François	Cattenville la St Eglise	B	221	"	"
2348	Hollay Edouard	Emanville	A	65	"	"
2349	de Crèvecoeur Pierre	Granville Yvonville	A	170	"	"
2350	Caumont	St Denis de Nacre	B	99	11 Avril	"
2351	Lemon Charles	Epreville	A	121	"	"
2352	Bonnet Aimé	Yquelet et Cauville	A	141	"	"
2353	Salmonville Emile	Rue Fontenelle	A	98	"	"
2354	Mme Compne de Mde le Dem	St Pierre le Vieux			"	"
2355	Vve Cousin	Rey	A	104	"	"
2356	Frière Désiré	Fauville les Caux	B	135	"	"

Indice n° : 76036-059

Indice issu des archives - sans localisation précise (parcelle "napoléonienne")

Localisation

Département : 76 - Seine-Maritime

Commune : Auppegard

Repères locaux

Hameau/Lieu-dit : Plaine de la Galère

Autre (route, chemin...) :

Coordonnées

Système :

Orig. report carto : *Report plan*

x :

y :

Précision :

Type de Report : *Parcelle*

Contexte

Geomorphologique : *Plateau*

Source(s) de l'information

Modification du RICS initial :Ingetec / 1860/2 / octobre 2006

Archives (Cf. fiche(s) détaillée(s) page(s) suivante(s))

Départementales || Réf.: 2 mi 1432 / 8S21 | Section: C | Parcelle: 47 | || Date: 14/01/1901 |

Témoignages

Photo aérienne

Terrain

- ☐ Effondrement
- ☐ Affaissement-dépression
- ☐ Zone remblayée
- ☐ Puits
- ☐ Entrée à flanc de coteaux (cavage)
- ☐ Arbre isolé
- ☐ Autre :
- ☐ Aucun

Géométrie :

- ☐ Circulaire — Diamètre (m) # — Profondeur max (m) #
- ☐ Quelconque — Longueur min (m) # — Longueur max (m) #

Observations

Pas d'indice visible.

Origine probable de l'indice

Type

- ☐ Carrière souterraine
- ☐ Carrière à ciel ouvert
- ☑ Carrière type inconnu
- ☐ Karstique (Naturel)
- ☐ Indéterminé
- ☐ Puits à eau

Matière extraite

- ☐ Marne
- ☐ Pierre de taille
- ☐ Cailloux
- ☐ Argile
- ☐ Sable

Commentaires

Ingetec : Carrière souterraine ou à ciel ouvert.
Parcelle dorénavant localisée (pour partie) sur la commune de Colmesnil-Manneville suite à la modification des limites communales.

Explor-e 2023 : redéfinition des limites de l'indice suite au recalage fin du cadastre napoléonien

Indice 76036-059 / Détail document d'archives anciennes

Origine du document	*Archives départementales*			
	Cote :	**2 mi 1432 / 8S21**		
Elements extraits	*Date du document :*	**14/01/1901**		
	Type ouvrage :	**Carrière**		
	Déclarant :	**Tronel François Fils**		
	Locataire ou fermier :			
	Propriétaire :			
Elements de localisation	*Plan de localisation :*			*Echelle :*
	Lieu-dit :			
	Cadastre de référence :	**Napoléonien**		
	Référence parcellaire :	*Section :* **C**	*Parcelle :* **47**	*Polygone :* **A**
	Autre information :			
	Observations :	**Registre des déclarations d'ouvertures de carrière / Numéro de déclaration : 2126**		
Elements de dimensionnement déclarés	*Plan d'extension :*			*Echelle :*
	Caractéristiques puits :	*Profondeur*	*/ Diamètre*	*/ Maçonné*
	Volume exploité :			
	Nombre d'étage(s) :			
	Chambres(s) :			
	Observations :			

N° D'ORDRE.	NOM ET PRÉNOMS DU DÉCLARANT.	COMMUNE OU A LIEU L'EXPLOITATION de la carrière.	SECTION cadastrale.	NUMÉROS DU CADASTRE.	DATE DE LA COMMUNICATION à la Préfecture.	DATE DE LA COMMUNICATION au service des Mines.
					1900	
#2113	Dufour (Henri)	St Maclou de Folleville	B	89	21 Juin	21 Juin
#2114	Poirier Stéphen	Longueville	A	500	29 Juin	29 Juin
#2115	Le Cerf Marie	—	—	—	—	—
#2116	Le Cerf Marie	Gournay	A	1248	29 Juin	29 Juin
#2117	Poirier Jules	Le Thil	A	1249	29 Juin	29 Juin
#2118	Lefebvre Louis	Hodenc-en-Bray	A	1250	29 Juin	29 Juin
#2119	Lefebvre Emile	Hodenc	A	1251	29 Juin	29 Juin
#2120	Bonnaire Emile	Le Coudray	C	2242	29 Juin	29 Juin
#2121	Delamare Jules	Le Coudray	A	1252	29 Juin	29 Juin
#2122	Fernand Pere Delamare et Bonn	Le Coudray et Epinay	—	—	—	—
#2123	Le Normand Jules	Le Coudray et Epinay	—	—	—	—
#2124	Petit Joseph	Beauvais (Oise)	—	—	—	—
#2125	Lefebvre Jules	Le Coudray et Epinay	—	—	—	—
#2126	Lefebvre Jules Adolphe Bonnaire	Le Coudray et Epinay	—	—	—	—
#2127	Le Fevre Ernest	Le Coudray et Epinay	—	—	—	—
#2128	Lefebvre Jules Adolphe Bonnaire	Le Coudray et Epinay	—	—	—	—
#2129	Lefebvre Jules Adolphe Bonnaire	Le Coudray et Epinay	—	—	—	—
#2130	Lefebvre Jules Adolphe Bonnaire	Le Coudray et Epinay	—	—	—	—
#2131	Lefebvre Jules Adolphe Bonnaire	Le Coudray et Epinay	—	—	—	—
#2132	Lefebvre Jules Adolphe Bonnaire	Le Coudray et Epinay	—	—	—	—
#2133	Lefebvre Jules Adolphe Bonnaire	Le Coudray et Epinay	—	—	—	—
#2134	Lefebvre Jules Adolphe Bonnaire	Le Coudray et Epinay	—	—	—	—
#2135	Lefebvre Jules Adolphe Bonnaire	Le Coudray et Epinay	—	—	—	—
#2136	Lefebvre Jules Adolphe Bonnaire	Le Coudray et Epinay	—	—	—	—
#2137	Lefebvre Jules Adolphe Bonnaire	Le Coudray et Epinay	—	—	—	—
#2138	Lefebvre Jules Adolphe Bonnaire	Le Coudray et Epinay	—	—	—	—
#2139	Lefebvre Jules Adolphe Bonnaire	Le Coudray et Epinay	—	—	—	—
#2140	Lefebvre Jules Adolphe Bonnaire	Le Coudray et Epinay	—	—	—	—
#2141	Lefebvre Jules Adolphe Bonnaire	Le Coudray et Epinay	—	—	—	—
#2142	Lefebvre Jules Adolphe Bonnaire	Le Coudray et Epinay	—	—	—	—
#2143	Lefebvre Jules Adolphe Bonnaire	Le Coudray et Epinay	—	—	—	—
#2144	Lefebvre Jules Adolphe Bonnaire	Le Coudray et Epinay	—	—	—	—
#2145	Lefebvre Jules Adolphe Bonnaire	Le Coudray et Epinay	—	—	—	—
#2146	Lefebvre Jules Adolphe Bonnaire	Le Coudray et Epinay	—	—	—	—
#2147	Lefebvre Jules Adolphe Bonnaire	Le Coudray et Epinay	—	—	—	—
#2148	Lefebvre Jules Adolphe Bonnaire	Le Coudray et Epinay	—	—	—	—

Indice n° : 76036-060

Localisation

Département : 76 - Seine-Maritime

Commune : Auppegard

Repères locaux

Hameau/Lieu-dit :

Autre (route, chemin...) :

Coordonnées

Système :

Orig. report carto :

x :

y :

Précision :

Type de Report : *Non localisable*

Contexte

Geomorphologique : *Plateau*

Source(s) de l'information

Enrichissement du RICS initial :Ingetec / 1860/2 / octobre 2006

Archives (Cf. fiche(s) détaillée(s) page(s) suivante(s))

Départementales || Réf.: 2 mi 1432 / 8S21 | Section: A | Parcelle: 21 | || Date: 1902 |

Témoignages

Photo aérienne

Terrain

- ☐ Effondrement
- ☐ Affaissement-dépression
- ☐ Zone remblayée
- ☐ Puits
- ☐ Entrée à flanc de coteaux (cavage)
- ☐ Arbre isolé
- ☐ Autre :
- ☐ Aucun

Géométrie :

- ☐ Circulaire — Diamètre (m) # — Profondeur max (m) #
- ☐ Quelconque — Longueur min (m) # — Longueur max (m) #

Observations

Origine probable de l'indice

Type

- ☐ Carrière souterraine
- ☐ Carrière à ciel ouvert
- ☑ Carrière type inconnu
- ☐ Karstique (Naturel)
- ☐ Indéterminé
- ☐ Puits à eau

Matière extraite

- ☐ Marne
- ☐ Pierre de taille
- ☐ Cailloux
- ☐ Argile
- ☐ Sable

Commentaires

Ingetec : Déclaration d'exploitation non localisable : référence parcellaire incomplète

Indice 76036-060 / Détail document d'archives anciennes

Origine du document	*Archives départementales*			
	Cote :	**2 mi 1432 / 8S21**		
Elements extraits	*Date du document :*	**1902**		
	Type ouvrage :	**Carrière**		
	Déclarant :	**MOTTET**		
	Locataire ou fermier :			
	Propriétaire :			
Elements de localisation	*Plan de localisation :*			*Echelle :*
	Lieu-dit :			
	Cadastre de référence :	**Napoléonien**		
	Référence parcellaire :	*Section :* **A**	*Parcelle :* **21**	*Polygone :* **?**
	Autre information :			
	Observations :	**Déclaration d'ouverture de carrière - Numéro de déclaration : 3555**		
Elements de dimensionnement déclarés	*Plan d'extension :*			*Echelle :*
	Caractéristiques puits :	*Profondeur*	*/ Diamètre*	*/ Maçonné*
	Volume exploité :			
	Nombre d'étage(s) :			
	Chambres(s) :			
	Observations :			

explor-e - contact@explor-e.fr - Tél : 02 35 95 14 85 Indice n° 76036-060 MAJ le 01/09/2024 Edition du : 20/12/2024 Page 3 / 3

Archive associée : AD-A

N° D'ORDRE.	NOM ET PRÉNOMS DU DÉCLARANT.	COMMUNE OU A LIEU L'EXPLOITATION de la carrière.	SECTION cadastrale.	NUMÉROS DU CADASTRE.	DATE DE LA COMMUNICATION à la Préfecture.	DATE DE LA COMMUNICATION au service des Mines.
3486	Sigur	Crouville	K	38	20 g^le 1902	27 g^le
3487	Buroy	Montreuil en Caux	A	280	26 g^le	27 g^le
3488	Poloffre	La Fermaye	A	243	26 g^le	27 g^le
3489	Savoye	Mare Fauvel (Extension)	.	.	25 g^le	28 g^le
3490	Louis Lucas	Fenerolle	C	120	28 g^le	28
3491	Le Prince	Lamberville	A	2	28 g^le	28
3492	Perruel	Offranville	A	304	28 g^le	28
3493	Perrot	La Chaussée	A	-	28 g^le	28
3494	Vanchon	Offranville	A	24 à 26	28 g^le	28
3495	de Frétay	Côtes	C	149	28 g^le	28
3496	Lefeuvre	Quiures	A	76	28 g^le	28
3497	Florentin Simon	Colmare (Cne Yvetot)	225	B	28 g^le	28
3498	Chapotel	Heugleville sur Scie	H	67	29 g^le	29
3499	Fleuret	Normanville	D	54	29 g^le	29
3500	Sohet	Colmont Manneville	K	184-185	29 g^le	29
3501	Lefrançois	St Pierre en Port	A	247	29 g^le	29
3502	Gambier	Embranchement	B	392	29 g^le	29
3503	Turpin	Chemin de Fresne	A	3	1 x^le	2 x^le
3504	Cerrier	Trugny	A	74	1 x^le	2 x^le
3505	Desmarets	Ricarville	A	1	2 x^le	2 x^le
3506	Fresnel	Les Fenerolles	C	60	2 x^le	2 x^le
3507	Mercier	Cne Normanville (Extension)	C	6	2 x^le	2 x^le
3508	Desfossés	Normanville Sud	D	1	2 x^le	2 x^le
3509	Lefrançois	Fauville Est	A	11	2 x^le	2 x^le
3510	Quesnel	Cne Grainville (Extension)	A	1170-1174	2 x^le	2 x^le
3511	Duvivier	Bois de Hard (Extension)	B	136-140	2 x^le	3 x^le
3512	Lefebvre	Ormonville	A	27	2 x^le	3 x^le
3513	Cne Gaston	Etoutteville Sablon	11	160	3 x^le	3 x^le
3514	— Id. —	— Id. —	D	35	3 x^le	3 x^le
3515	Sachetot	Grainville Normanville	A	91	3 x^le	3 x^le
3516	Vve Baton	Hautot Fauvel	D	110	3 x^le	3 x^le
3517	Bourgeaux	Ormonville (Extension)	B	21	3 x^le	3 x^le
3518	Crevel	Grigneuseville	1	81	3 x^le	3 x^le
3519	Vve Faumier	Anfreville sur Scie	A	167	4 x^le	4 x^le
3520	Niel	Normanville	A	110	8 x^le	8 x^le
3521	Vve Dubos	Fresnay	B	28	8 x^le	8 x^le
3522	Gilard	Bricqueville la Blaignasse	A	211	8 x^le	8 x^le

N° D'ORDRE.	NOM ET PRÉNOMS DU DÉCLARANT.	COMMUNE OU A LIEU L'EXPLOITATION de la carrière.	SECTION cadastrale.	NUMÉROS DU CADASTRE.	DATE DE LA COMMUNICATION à la Préfecture.	DATE DE LA COMMUNICATION au service des Mines.
3523	Legras	Cne Normanville	A	1	10 x^le 1902	11 x^le
3524	Vanlerberghe	Cne Cléon	A	119	11 x^le	11
3525	Caux	Canville la Rocque	A	107	11 x^le	11
3526	Dubois	Fondamatte	A	88	11 x^le	11
3527	Fresnel	Communale	L	5	11 x^le	11
3528	Cne de Beaumont	Commune	M	111	11 x^le	11
3529	Legris	Cne Sainneville	C	201	11 x^le	11
3530	Vve Dubosc	Communale	A	391	11 x^le	11
3531	Revel	Communale	A	103	11 x^le	11
3532	Grenet	Quiquengrogne	C	54 bis	11 x^le	11
3533	Cadot	Cne Notre Dame de Gravenchon	A	209	11 x^le	11
3534	Philippe Frères	Communale	C	59	11 x^le	11
3535	Lecoeur	Ricarville sur Scie	C	83 bis	11 x^le	11
3536	Mme Navarre	1er Manoir	B	22	11 x^le	11
3537	M. Fresnel	Offranville	A	243	11 x^le	11
3538	Fresnel	Communale	L	26	11 x^le	11
3539	Le Roy	Quiquengrogne	A	142	11 x^le	11
3540	— Id. —	— Id. —	A	6	11 x^le	11
3541	Godet	Quiquengrogne	D	6	11 x^le	11
3541	Thierry	Grainville Sablon	A	288	11 x^le	11
3542	Cne Id.	Normanville Bosmelet	.	.	11 x^le	11
3543	Coulet	Normanville	.	.	11 x^le	11
3544	Levasseur	Bois Rogers (Extension)	D	50	11 x^le	11
3545	Marescot	Fauville	C	143	11 x^le	11
3546	Lecoeur	Longueruc	C	11	11 x^le	11
3547	Cobin	Hameau d'Ormont	B	1	11 x^le	11
3548	Cobin	1re Maison de Fauville — 1re Maison de Fauville (Extension du Sud)	C	90	11 x^le	11
3549	Cornu	Belleguier	D	129	11 x^le	11
3550	Guerard	Quiquengrogne	K	50	11 x^le	11
3551	Duval	— Id. —	B	204	11 x^le	11
3552	Lecuyer	Cne Quevreville	.	114	11 x^le	11
3553	Delafranche	Bois de Hard	C	157	10 x^le	10
3554	Lesueur	Quesnel	B	41	17 x^le	18
3555	Mottet	Campagard	A	21	17 x^le	18
3556	Savoye	St Maclou	A	16	17 x^le	18
3557	Vve Bureau de Sussy	Grainville	A	17	17 x^le	18

Indice n° : 76036-061

Localisation

Département : 76 - Seine-Maritime

Commune : Auppegard

Repères locaux

Hameau/Lieu-dit :

Autre (route, chemin...) :

Coordonnées

Système :

Orig. report carto :

x :

y :

Précision :

Type de Report : *Non localisable*

Contexte

Geomorphologique : *Plateau*

Source(s) de l'information

Enrichissement du RICS initial :Ingetec / 1860/2 / octobre 2006

Archives (Cf. fiche(s) détaillée(s) page(s) suivante(s))

Départementales || Réf.: 2 mi 1432 / 8S21 | Section: B | Parcelle: 23 | || Date: 1902 |

Témoignages

Photo aérienne

Terrain

- ☐ Effondrement
- ☐ Affaissement-dépression
- ☐ Zone remblayée
- ☐ Puits
- ☐ Entrée à flanc de coteaux (cavage)
- ☐ Arbre isolé
- ☐ Autre :
- ☐ Aucun

Géométrie :

- ☐ Circulaire — Diamètre (m) # — Profondeur max (m) #
- ☐ Quelconque — Longueur min (m) # — Longueur max (m) #

Observations

Origine probable de l'indice

Type

- ☐ Carrière souterraine
- ☐ Carrière à ciel ouvert
- ☑ Carrière type inconnu
- ☐ Karstique (Naturel)
- ☐ Indéterminé
- ☐ Puits à eau

Matière extraite

- ☐ Marne
- ☐ Pierre de taille
- ☐ Cailloux
- ☐ Argile
- ☐ Sable

Commentaires

Ingetec : Déclaration d'exploitation non localisable : référence parcellaire incomplète

Indice 76036-061 / Détail document d'archives anciennes

Origine du document	*Archives départementales*			
	Cote :	**2 mi 1432 / 8S21**		
Elements extraits	*Date du document :*	**1902**		
	Type ouvrage :	**Carrière**		
	Déclarant :	**Parmentier Emile**		
	Locataire ou fermier :			
	Propriétaire :			
Elements de localisation	*Plan de localisation :*			*Echelle :*
	Lieu-dit :			
	Cadastre de référence :	**Napoléonien**		
	Référence parcellaire :	*Section :* **B**	*Parcelle :* **23**	*Polygone :* **?**
	Autre information :			
	Observations :	**Registre des déclarations d'ouvertures de carrière / Numéro de déclaration : 3362**		
Elements de dimensionnement déclarés	*Plan d'extension :*			*Echelle :*
	Caractéristiques puits :	*Profondeur*	*/ Diamètre*	*/ Maçonné*
	Volume exploité :			
	Nombre d'étage(s) :			
	Chambres(s) :			
	Observations :			

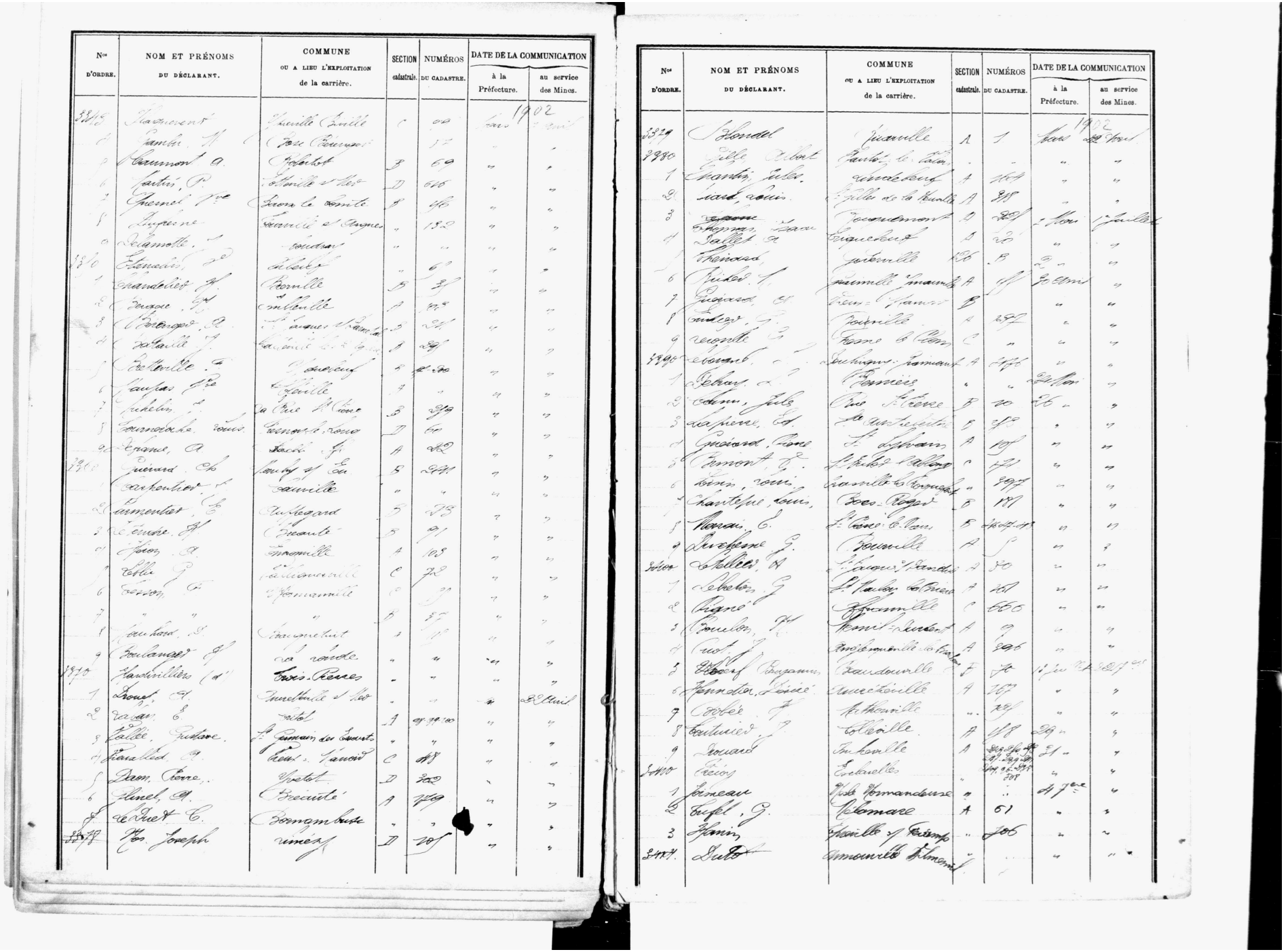

N° D'ORDRE.	NOM ET PRÉNOMS DU DÉCLARANT.	COMMUNE OU A LIEU L'EXPLOITATION de la carrière.	SECTION cadastrale.	NUMÉROS DU CADASTRE.	DATE DE LA COMMUNICATION à la Préfecture.	DATE DE LA COMMUNICATION au service des Mines.
3319	Blondel	Grainville	A	1	1902	22 Avril
3320	Gille Albert	Fauville, le Cas	-	-	"	"
1	Granlis, Jules	Criquebeuf	A	1064	"	"
2	Lard, Louis	Gille de la Hault	A	318	"	"
3	[illegible]	Tocqueville	D	809	2 Mai	4 Juillet
4	Hamon, Pierre	Criquebeuf	D	280	"	"
5	Jallet, A.	Criquebeuf	D	280	"	"
6	Fleuriot,	Grainville	156	B	"	"
7	Fidel, J.	Grainville Ymauville	A	1161	22 Avril	"
8	Fleuriot, A.	Beuzeville-Ymauville	B		"	"
9	Lebourgeois, J.	Fontenille	A	1297	"	"
10	Lecomte,	Pierre de Manneville	C	"	"	"
3320	Lecomte,	Lillebonne-Ymauville	A	1496	"	"
1	Lefebvre, A.	Fiquefleur	"	"	22 Mai	"
2	Lefebvre, Jules	Rue St Pierre	B	20	26 "	"
3	Lepetit, Eug.	Le Quesnay	B	1158	"	"
4	Lepicard, Pierre	St Gilles de Crasville	A	109	"	"
5	Lemonnier, J.	St Gilles de Crasville	C	1171	"	"
6	Levasseur, Louis	Crasville-la-Rocquefort	"	2093	"	"
7	Lecanteleux, Louis	Les Loges	B	180	"	"
8	Marais, C.	La Cave de Pierre	B	1044-1045	"	"
9	Lecapelain, J.	Fauville	A	5	"	"
3400	Lebellec, M.	La Faverie-Pierreville	A	30	"	"
1	Lebreton, J.	La Haule de Rue	A	651	"	"
2	Lagné	Epaquerville	C	1550	"	"
3	Lemaître, Jules	Hermit-Heurteauville	A	9	"	"
4	Leroy	Bricquebosq-Cleuville	A	1246	"	"
5	Lecerf, Augustin	Beaudouville	F	70	14 Juin	21 Juin
6	Lemaître, Louis	Lanquetuit	A	767	"	"
7	Lecler, J.	Authouville	"	29	"	"
8	Lethuillier, J.	Colleville	A	118	29 "	"
9	Leonard	Fontenille	A	1149-1150-1151-1152-1153-1154-1155-1156-1157-1158-1159-1160-1161-1162-1163-1164-1165-1166-1167-1168-1169-1170-1171-1172-1173-1174-1175-1176-1177-1178-1179-1180-1181-1182-1183-1184-1185-1186-1187-1188-1189-1190-1191-1192-1193-1194-1195-1196-1197-1198-1199-1200-1201-1202-1203-1204-1205-1206-1207-1208	21 "	"
3410	Lecoq	Ecalles	"		"	"
1	Jeneaux	Pont Hémerdrusse	"	"	24 Juin	"
2	Lefel, J.	Colmare	A	61	"	"
3	Lenin	Grainville-la-Teinturière	"	206	"	"
3414	Dutot	Limpiville-Limpiville	"		"	"

N° D'ORDRE.	NOM ET PRÉNOMS DU DÉCLARANT.	COMMUNE OU A LIEU L'EXPLOITATION de la carrière.	SECTION cadastrale.	NUMÉROS DU CADASTRE.	DATE DE LA COMMUNICATION à la Préfecture.	DATE DE LA COMMUNICATION au service des Mines.
3315	Lacroix	Grainville-Ymauville	C	88	1902 Avril	
	Lambert, J.	Pierre-Pierrepont		17	-	-
	Laumont, A.	Epaquerville	B	69	"	"
	Lautru, P.	Authouville et Leo	D	616	"	"
	Lecanu, Mme	Lillebonne-Ymauville	B	46	"	"
	Lecomte	Grainville et Angerville	"	182	"	"
	Lamotte,	Gonfreville	"	"	"	"
3330	Lecocq,	Colleville	"	69	"	"
1	Lambert, M.	Beuzeville	B	37	"	"
2	Lange, Ch.	Authouville	A	1179	"	"
3	Lantenois, A.	Le Canon-Ymauville	B	24	"	"
4	Lefaure	Grainville-la-Teinturière	A	39	"	"
5	Lefebvre, A.	Gonfreville	A	2200	"	"
6	Lemaître, Mme	Epaquerville	A	1	"	"
7	Lebelin, J.	La Cave de Pierre	B	379	"	"
8	Lemonnier, Louis	Grainville-Ymauville	D	60	"	"
9	Lepine, A.	Hauville	A	282	"	"
3360	Lecard, Ch.	Fourneaux-Le Canon	B	2491	"	"
1	Lecharpentier, J.	Grainville	"	"	"	"
2	Lamentier, E.	Turretot	B	273	"	"
3	Lemaître, Jh.	Criquebeuf	B	91	"	"
4	Leroy, A.	Grainville	A	103	"	"
5	Leblanc, J.	Gainneville	C	32	"	"
6	Lecoq, C.	Ymauville	C	31	"	"
7	"	"	B	35	"	"
8	Lanchard, J.	Beaumontel	A	10	"	"
9	Lecanuet, Jh.	La Londe	"	"	"	"
3370	Hardivillier (d')	Trois-Pierres	-	"	"	"
1	Lenoir, A.	Turretot et Leo	-	"	"	22 Avril
2	Lecan, E.	Petot	A	99 90 100	"	"
3	Lallié, Gustave	Le Commun des Ecarts	"	"	"	"
4	Lecallier, A.	Beuzeville-Ymauville	C	48	"	"
5	Leon, Pierre	Petot	D	322	"	"
6	Lenel, A.	Brecauté	A	1169	"	"
7	Lecluse, C.	Bonnebosq	"	"	"	"
3377	Les, Joseph	Limpiville	D	105	"	"

Archive associée : AD-A

explor-e - contact@explor-e.fr - Tél : 02 35 95 14 85 Indice n° 76036-061 MAJ le 01/09/2024 Editon du : 20/12/2024 Page 3 / 3

Indice n° : 76036-062

Localisation

Département : 76 - Seine-Maritime

Commune : Auppegard

Repères locaux

Hameau/Lieu-dit :

Autre (route, chemin...) :

Coordonnées

Système :

Orig. report carto :

x :

y :

Précision :

Type de Report : *Non localisable*

Contexte

Geomorphologique : *Plateau*

Source(s) de l'information

Reprise indice sans modification du RICS initial :Ingetec / 1860/2 / octobre 2006

Archives (Cf. fiche(s) détaillée(s) page(s) suivante(s))

Départementales || Réf.: 2 mi 1432 / 8S21 | Section: C | || Date: 06/02/1902 |

Témoignages

Photo aérienne

Terrain

- ☐ Effondrement
- ☐ Affaissement-dépression
- ☐ Zone remblayée
- ☐ Puits
- ☐ Entrée à flanc de coteaux (cavage)
- ☐ Arbre isolé
- ☐ Autre :
- ☐ Aucun

Géométrie :

- ☐ Circulaire — Diamètre (m) # — Profondeur max (m) #
- ☐ Quelconque — Longueur min (m) # — Longueur max (m) #

Observations

Origine probable de l'indice

Type

- ☐ Carrière souterraine
- ☐ Carrière à ciel ouvert
- ☑ Carrière type inconnu
- ☐ Karstique (Naturel)
- ☐ Indéterminé
- ☐ Puits à eau

Matière extraite

- ☐ Marne
- ☐ Pierre de taille
- ☐ Cailloux
- ☐ Argile
- ☐ Sable

Commentaires

Ingetec : Déclaration d'exploitation non localisable : référence parcellaire incomplète

Indice 76036-062 / Détail document d'archives anciennes

Origine du document	*Archives départementales*			
	Cote :	**2 mi 1432 / 8S21**		
Elements extraits	*Date du document :*	**06/02/1902**		
	Type ouvrage :	**Carrière**		
	Déclarant :	**Tailleur Pierre**		
	Locataire ou fermier :			
	Propriétaire :			
Elements de localisation	*Plan de localisation :*			*Echelle :*
	Lieu-dit :			
	Cadastre de référence :	**Napoléonien**		
	Référence parcellaire :	*Section :* **C**	*Parcelle :*	*Polygone :* **?**
	Autre information :			
	Observations :	**Registre des déclarations d'ouvertures de carrière - Numéro de déclaration : 3286**		
Elements de dimensionnement déclarés	*Plan d'extension :*			*Echelle :*
	Caractéristiques puits :	*Profondeur*	*/ Diamètre*	*/ Maçonné*
	Volume exploité :			
	Nombre d'étage(s) :			
	Chambres(s) :			
	Observations :			

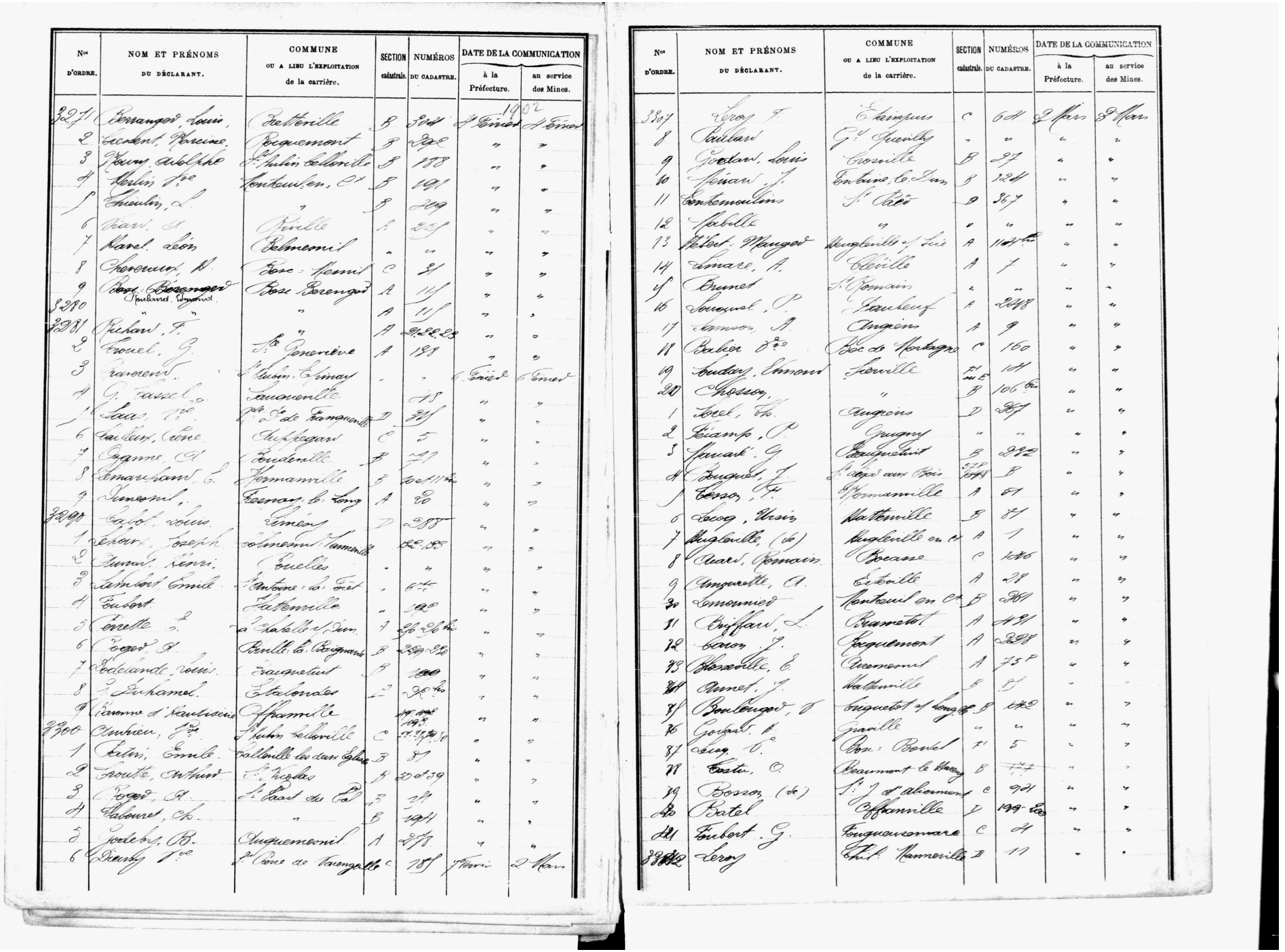

Nos D'ORDRE.	NOM ET PRÉNOMS DU DÉCLARANT.	COMMUNE OU A LIEU L'EXPLOITATION de la carrière.	SECTION cadastrale.	NUMÉROS DU CADASTRE.	DATE DE LA COMMUNICATION à la Préfecture.	DATE DE LA COMMUNICATION au service des Mines.
3297	Leroy F.	Etampuis	C	64	2 Mars	2 Mars
8	Caillard	Gde Quenilly	"	"	"	"
9	Goetard, Louis	Croisille	B	97	"	"
10	Senard, J.	Fontaine la Soret	B	1244	"	"
11	Fontenoudun	St Aubin	D	367	"	"
12	Isabelle	"	"	"	"	"
13	Hébert Maugard	Bugleville s/ Lie	A	1147	"	"
14	Amare, A.	Oberville	A	7	"	"
15	Brunet	St Romain	"	"	"	"
16	Jouvenel, P.	Fauleuf	B	2418	"	"
17	Simson, A.	Angiens	A	9	"	"
18	Babier Bro	Bac de Montagny	C	160	"	"
19	Boudard, Edmond	Secville	F et E	104	"	"
20	Hosson,	"	B	106 bis	"	"
1	Lorel, Vve	Angiens	D	367	"	"
2	Fiamp, P.	Grigny	"	"	"	"
3	Senard, G.	Longueil	B	992	"	"
4	Bugnet, J.	Bois aux Bois	57 P 1044	B	"	"
5	Cosse, Fp.	Romanville	A	51	"	"
6	Leroy, Désiré	Watteville	B	81	"	"
7	Bugleville, (de)	Bugleville en H.	A	1	"	"
8	Auare, Romain	Boscasse	C	1040	"	"
9	Anquetil, A.	Etoille	A	28	"	"
30	Lemonnier	Montreuil en C.	B	261	"	"
31	Briffaut, L.	Branetot	A	491	"	"
32	Lecoq J.	Longuemont	A	2098	"	"
33	Harenville, E.	Cleonemont	A	75 P	"	"
34	Brunet, J.	Watteville	B	81	-	-
35	Boulenger, V	Longuetot s/ Long	B	1042	"	"
36	Godard, A.	Graville	"	"	"	"
37	Leroy, V.e	Pont-Rémy	H	5	"	"
38	Coste, C.	Beaumont le Roger	B	144	"	"
39	Bosson, (de)	St J. d'Abonmont	C	921	"	"
40	Batel	Effamville	D	199 bis	"	"
41	Foubert G.	Fouquerolles	C	24	"	"
3302	Leroy	Etat Romanville	D	11	"	"

Archive associée : AD-A

explor-e - contact@explor-e.fr - Tél : 02 35 95 14 85 Indice n° 76036-062 MAJ le 01/09/2024 Editon du : 20/12/2024 Page 3 / 3

Indice n° : 76036-063

Indice issu des archives - sans localisation précise (parcelle "napoléonienne")

Localisation

Département : 76 - Seine-Maritime

Commune : Auppegard

Repères locaux

Hameau/Lieu-dit : Plaine de la Galère

Autre (route, chemin...) :

Coordonnées

Système :

Orig. report carto : *Cadastre Napo non corrigé*

x :

y :

Précision :

Type de Report : *Parcelle*

Contexte

Geomorphologique : *Plateau*

Source(s) de l'information

Modification du RICS initial :Ingetec / 1860/2 / octobre 2006

Archives (Cf. fiche(s) détaillée(s) page(s) suivante(s))

Départementales || Réf.: 2 mi 1432 | Section: C | Parcelle: 10 | || Date: 1902 |

Témoignages

Photo aérienne

Terrain

- ☐ Effondrement
- ☐ Affaissement-dépression
- ☐ Zone remblayée
- ☐ Puits
- ☐ Entrée à flanc de coteaux (cavage)
- ☐ Arbre isolé
- ☐ Autre :
- ☐ Aucun

Géométrie :

- ☐ Circulaire — Diamètre (m) # — Profondeur max (m) #
- ☐ Quelconque — Longueur min (m) # — Longueur max (m) #

Observations

Pas d'indice visible.

Origine probable de l'indice

Type

- ☐ Carrière souterraine
- ☐ Carrière à ciel ouvert
- ☑ Carrière type inconnu
- ☐ Karstique (Naturel)
- ☐ Indéterminé
- ☐ Puits à eau

Matière extraite

- ☐ Marne
- ☐ Pierre de taille
- ☐ Cailloux
- ☐ Argile
- ☐ Sable

Commentaires

Ingetec : Carrière souterraine ou à ciel ouvert.

Explor-e 2023 : redéfinition des limites de l'indice suite au recalage fin du cadastre napoléonien

Indice 76036-063 / Détail document d'archives anciennes

Origine du document	*Archives départementales*			
	Cote : **2 mi 1432**			
Elements extraits	*Date du document :* **1902**			
	Type ouvrage : **Carrière**			
	Déclarant : **Tronel**			
	Locataire ou fermier :			
	Propriétaire :			
Elements de localisation	*Plan de localisation :*			*Echelle :*
	Lieu-dit :			
	Cadastre de référence : **Napoléonien**			
	Référence parcellaire : *Section :* **C**	*Parcelle :* **10**		*Polygone :* **A**
	Autre information :			
	Observations : **Registre des déclarations d'ouvertures de carrière / Numéro de déclaration : 3532**			
Elements de dimensionnement déclarés	*Plan d'extension :*			*Echelle :*
	Caractéristiques puits : *Profondeur*	*/ Diamètre*	*/ Maçonné*	
	Volume exploité :			
	Nombre d'étage(s) :			
	Chambres(s) :			
	Observations :			

explor-e - contact@explor-e.fr - Tél : 02 35 95 14 85 Indice n° 76036-063 MAJ le 01/09/2024 Edition du : 20/12/2024 Page 3 / 3

Archive associée : AD-A

N° D'ORDRE.	NOM ET PRÉNOMS DU DÉCLARANT.	COMMUNE OU A LIEU L'EXPLOITATION de la carrière.	SECTION cadastrale.	NUMÉROS DU CADASTRE.	DATE DE LA COMMUNICATION à la Préfecture.	DATE DE LA COMMUNICATION au service des Mines.
3486	Sigur	Crouville	K	38	20 g^le 1902	27 g^le
3487	Buroy	Montreuil en Caux	A	280	26 g^le	27 g^le
3488	Colaffe	La Fermaye	A	243	26 g^le	27 g^le
3489	Savoye	Mare Fauvel (Cadastre)	.	.	25 g^le	28 g^le
3490	Louis Chanoine	Fenerolle	C	120	28 g^le	28
3491	Le Prince	Lamberville	A	2	28 g^le	28
3492	Perrel	Offranville	A	304	28 g^le	28
3493	Perrel	La Chaussée	A	-	28 g^le	28
3494	Vanchon	Offranville	A	294 p^o	28 g^le	28
3495	de Frelay	Côtes	C	149 p^o	28 g^le	28
3496	Lefeuvre	Quiures	A	76	28 g^le	28
3497	Florentin Simon	Colmare (Cne Genainville)	223	B	28 g^le	28
3498	Chapotel	Heugleville Sur	H	67	29 g^le	29
3499	Fleuret	Romanville	D	54	29 g^le	29
3500	Sobot	Colmare (Cne Manneville)	E	189-193	29 g^le	29
3501	Legras	St Pierre [illegible]	A	247	29 g^le	29
3502	Gambier	St Jacques Valmont	B	392	29 g^le	29
3503	Turpin	Mare du Fresne	A	3	1^ch 0 g^le	0 g^le
3504	Cerisy	Fougueux	A	74	1 ch^le	2 ch^le
3505	Desmarets	Rivarville	A	[illegible]	2 ch^le	2 ch^le
3506	Fresnel	La Fenerolle	C	60	2 ch^le	2 ch^le
3507	Mercier	Cne Romanville [illegible]	C	16	2 ch^le	2 ch^le
3508	Desfossés	Romanville Sous	D	1	2 ch^le	2 ch^le
3509	Legras	Fauville [illegible]	A	11	2 ch^le	2 ch^le
3510	Gautrain	Cne Grainville (Le Hasard)	A	[illegible]	2 ch^le	2 ch^le
3511	Duvivier	Bois le Hard (Le Hasard)	B	136-140	2 ch^le	3 ch^le
3512	Lefebvre	Omonville	A	27	2 ch^le	3 ch^le
3513	Cne Gaston	Etoutteville Salle	H	1/6	3 ch^le	3 ch^le
3514	— Id. —	— Id. —	D	35	3 ch^le	3 ch^le
3515	Sachetot	Grainville Omonville	A	91	3 ch^le	3 ch^le
3516	Vve Baton	Hautot Fauvel (Heumicourt)	D	110	3 ch^le	3 ch^le
3517	Bourgeaux	Omonville	B	21	3 ch^le	3 ch^le
3518	Crevel	Grignuseville	I	81	3 ch^le	3 ch^le
3519	Vve Faumier	Offranville Pt Long	A	1.7	4 ch^le	4 ch^le
3520	Niel	Romanville	A	110	8 ch^le	8 ch^le
3521	Vve Dubos	Fauval	B	28	8 ch^le	8 ch^le
3522	Gilard	Bricqueville la Blaignasse	A	211	8 ch^le	8 ch^le

N° D'ORDRE.	NOM ET PRÉNOMS DU DÉCLARANT.	COMMUNE OU A LIEU L'EXPLOITATION de la carrière.	SECTION cadastrale.	NUMÉROS DU CADASTRE.	DATE DE LA COMMUNICATION à la Préfecture.	DATE DE LA COMMUNICATION au service des Mines.
3523	Legras	Cne Fauville [illegible]	A	[illegible]	[illegible]	[illegible]
3524	Vanlerberghe	[illegible]	A	119	[illegible]	[illegible]
3525	Cousé	Fauville [illegible]	A	109	[illegible]	[illegible]
3526	Dubois	Fenerolle	A	88	[illegible]	[illegible]
3527	Bisson	Communale	C	[illegible]	[illegible]	[illegible]
3528	Cne [illegible]	Communale	A	[illegible]	[illegible]	[illegible]
3529	Legras	[illegible]	C	201	[illegible]	[illegible]
3530	Vve Dubos	Communale	A	391	[illegible]	[illegible]
3531	Revel	Communale	A	103	[illegible]	[illegible]
3532	Grenel	Auffegard	C	[illegible]	[illegible]	[illegible]
3533	Cadet	Cne Notre Dame	A	209	[illegible]	[illegible]
3534	Philippe Vve	Communale	C	59	[illegible]	[illegible]
3535	Bisson	Heugleville sur Scie	C	[illegible]	[illegible]	[illegible]
3536	Mme Navarre	1er Marais	B	22	[illegible]	[illegible]
3537	M. Fresnel	Offranville	A	[illegible]	[illegible]	[illegible]
3538	Fresnel	Communale	A	26	[illegible]	[illegible]
3539	Le Roy	Auzouville	A	[illegible]	[illegible]	[illegible]
[illegible]	[illegible]	— Id. —	A	[illegible]	[illegible]	[illegible]
[illegible]	[illegible]	Communale	D	[illegible]	[illegible]	[illegible]
3541	Thierry	Grainville [illegible]	A	288	[illegible]	[illegible]
3542	Cne [illegible]	Manneville sur Scie	[illegible]	[illegible]	[illegible]	[illegible]
3543	Coulet	Normanval	[illegible]	[illegible]	[illegible]	[illegible]
3544	Devanier	Bon Reposoir [illegible]	D	50	[illegible]	[illegible]
3545	Marescot	Faultes	C	143	[illegible]	[illegible]
3546	Roger	Longueruc	C	11	[illegible]	[illegible]
3547	Cobin	Hameau d'Ermant	B	1re	[illegible]	[illegible]
3548	Cobin	1re Maison de Folleville — 1re Maison de Folleville (Le Fort Evrard)	C	90	[illegible]	[illegible]
3549	Canu	Pilequier	D	129	[illegible]	[illegible]
3550	Guerard	Rougemontier	B	50	[illegible]	[illegible]
3551	Duval	— Id. —	B	304	[illegible]	[illegible]
3552	Lecuyer	Cne Guenivi	[illegible]	314	[illegible]	[illegible]
3553	Delafranche	Bois le Hard	C	15 p^o	[illegible]	[illegible]
3554	Desmare	Guenivet	B	41	[illegible]	[illegible]
3555	Mottet	Auffegard	A	21	[illegible]	[illegible]
3556	Savoye	St Marais	A	16	[illegible]	[illegible]
3557	Vve Bureau de Susy	Grainville [illegible]	A	17	[illegible]	[illegible]

Indice n° : 76036-064

Localisation

Département : 76 - Seine-Maritime

Commune : Auppegard

Repères locaux

Hameau/Lieu-dit :

Autre (route, chemin...) :

Coordonnées

Système :

Orig. report carto :

x :

y :

Précision :

Type de Report : *Non localisable*

Contexte

Geomorphologique : *Plateau*

Source(s) de l'information

Enrichissement du RICS initial :Ingetec / 1860/2 / octobre 2006

Archives (Cf. fiche(s) détaillée(s) page(s) suivante(s))

Départementales || Réf.: 2 mi 1432 / 8S21 | Section: A | Parcelle: 35 | || Date: 1902 |

Témoignages

Photo aérienne

Terrain

- ☐ Effondrement
- ☐ Affaissement-dépression
- ☐ Zone remblayée
- ☐ Puits
- ☐ Entrée à flanc de coteaux (cavage)
- ☐ Arbre isolé
- ☐ Autre :
- ☐ Aucun

Géométrie :

- ☐ Circulaire — Diamètre (m) # — Profondeur max (m) #
- ☐ Quelconque — Longueur min (m) # — Longueur max (m) #

Observations

Origine probable de l'indice

Type

- ☐ Carrière souterraine
- ☐ Carrière à ciel ouvert
- ☑ Carrière type inconnu
- ☐ Karstique (Naturel)
- ☐ Indéterminé
- ☐ Puits à eau

Matière extraite

- ☐ Marne
- ☐ Pierre de taille
- ☐ Cailloux
- ☐ Argile
- ☐ Sable

Commentaires

Ingetec : Déclaration d'exploitation non localisable : référence parcellaire incomplète

Indice 76036-064 / Détail document d'archives anciennes

Origine du document	*Archives départementales*			
	Cote :	**2 mi 1432 / 8S21**		
Elements extraits	*Date du document :*	**1902**		
	Type ouvrage :	**Carrière**		
	Déclarant :	**Vve Lemarchand**		
	Locataire ou fermier :			
	Propriétaire :			
Elements de localisation	*Plan de localisation :*			*Echelle :*
	Lieu-dit :			
	Cadastre de référence :	**Napoléonien**		
	Référence parcellaire :	*Section :* **A**	*Parcelle :* **35**	*Polygone :* **?**
	Autre information :			
	Observations :	**Registre des déclarations d'ouverture de carrières // Numéro de déclaration : 3596**		
Elements de dimensionnement déclarés	*Plan d'extension :*			*Echelle :*
	Caractéristiques puits :	*Profondeur*	*/ Diamètre*	*/ Maçonné*
	Volume exploité :			
	Nombre d'étage(s) :			
	Chambres(s) :			
	Observations :			

explor-e - contact@explor-e.fr - Tél : 02 35 95 14 85 Indice n° 76036-064 MAJ le 01/09/2024 Editon du : 20/12/2024 Page 3 / 3

Archive associée : AD-A

N° D'ORDRE.	NOM ET PRÉNOMS DU DÉCLARANT.	COMMUNE OU A LIEU L'EXPLOITATION de la carrière.	SECTION cadastrale.	NUMÉROS DU CADASTRE.	DATE DE LA COMMUNICATION à la Préfecture.	DATE DE LA COMMUNICATION au service des Mines.
					1902	
3/58	Tauvelas et Poussin propr. de m. montant Etat	Granville 1re Honorine	"	"	17 X bre	18 Xbre
3/59	Magaud	Crobervelle	"	77	17 X bre	18 Xbre
3/60	Vedrier	Annuville d'Isie	A	18	18 X bre	18
3/61	Thomassin	Quistreham la Riviere	A	7	18 X bre	18
3/62	Morin	La Bienvenue	A	238	19 X bre	20
3/63	Levoux	Offranville	C	661	19 X bre	20
3/64	Dufour	Colmesnil Mlle	A	341	19 X bre	20
3/65	Gibert	Le Catelier	B	143	19 X bre	20
3/66	Dublé	Manéhouville	"	"	19 X bre	20
3/67	Hubert (maire de Lambercourt)	Lambercourt	E	2e	22 X bre	22
3/68	Delamare	— Id°	B	9	22 X bre	22
3/69	Neveu	Fauville et Epreville	B	134e	22 X bre	22
3/70	Desmarets	Vendeuville	A	5	22 X bre	22
3/71	Martin Thibert	Offranville	C	46	22 X bre	22
3/72	Lecauchois	Cottevrard	A	39-40-41-43	22 X bre	22
3/73	Pichard	Hautot s/mer (pris carrière Anglade n° 7)	"	"	22 X bre	22
3/74	Duquesne	Auneuilleres	-	35	22 X bre	22
3/75	Carlenet	Queuteuville Eugène	-	519	22 X bre	22
3/76	Dieutre	St Denis le Thil	A	35	22 X bre	22
3/77	Delaporte	— Id°	B	11	22 X bre	22
3/78	Dreux	Valleuville	A	129	23 X bre	23
3/79	Urion Clemence	Senneval le Grand	A	413-414-415	23 X bre	23
3/80	Anville Jean	Tunray	C	29	23 X bre	23
3/81	Ernault	Epigny le Mineral	B	52	23 X bre	23
3/82	Beaudain	Ramaucourt Rocky (Pigny le Mt)	C	196	24 X bre	29
3/83	Bachelot	St Martin Osmonville Hameau de La Fere	E	372	24 X bre	29
3/84	Cormet (Felix)	Bois Guillaume	B	490	24 X bre	29
3/85	Turais	1re Pierre Benouville Hameau de Pellerine	A	95	26 X bre	29
3/86	Vve Vedrier	Grainville	A	10	26 X bre	29
3/87	Vve Viandrier	Le Commesnil	A	81	26 X bre	29
3/88	Chevallier	Rougemont	B	16 x 18	26 X bre	29
3/89	Hauteveur	Cottevrard	E	23	26 X bre	29
3/90	Jobin	St Maclou de Folleville	B	20	26 X bre	29
3/91	Simon	Servaville Salmonville	B	707	26 X bre	29
3/92	Hue	Normville	B	33	26 X bre	29
3/93	Herouard	Ecretteville les Baons	A	195	31 Dbre	31

N° D'ORDRE.	NOM ET PRÉNOMS DU DÉCLARANT.	COMMUNE OU A LIEU L'EXPLOITATION de la carrière.	SECTION cadastrale.	NUMÉROS DU CADASTRE.	DATE DE LA COMMUNICATION à la Préfecture.	DATE DE LA COMMUNICATION au service des Mines.
					1902	
3/94	Patel	Barquenville Ste Austreberthe	B	47	31 Dbre	31 Dbre
5	Fresnel	Ste Geneviève	C	56	31 Dbre	31 Dbre
6	Vve Lemarchand	Autigny	A	31	31 Dbre	31 Dbre
7	Levesque	Celleville	A	60	31 Dbre	31 Dbre
8	Dufour	Tourville	B	143	31 Dbre	31 Dbre
9	Thuvaut	Torcy (sur Clères)	-	-	31 Dbre	31 Dbre
3600	Lecras	Roumesnil	-	-	31 Dbre	31 Dbre
1	Cauchois	Offranville	-	462	31 Dbre	31 Dbre
2	Hue	Normville (avec Sr Germain de Couleuvre)	B	33	5 janvier 03	5 janvier 03
3	Morel	Barquenville	B	18	2 janvier	5
4	Antoine Henri	Braché	C	7	3 janvier	5
5	Parent de Lamnoy	— Id° —	B	18	3 janvier	5
6	Delamare	Gruchetmesnil	E	5	3 janvier	5
7	Vagnel	Id°	B	137	3 janvier	5
8	Philippe	Saumont	A	179	3 janvier	5
9	Houlier	Pissy Poville	A	64	3 janvier	5
3610	Gambu	Ste Berengere	A	30	3 janvier	5
1	Lacointe	Auffay	A	619	3 janvier	5
2	Lemet	Rougemont	A	248	3 janvier	5
3	Petit	Boscherville	A	44	8 janvier	10
4	Cuny	La Gaillarde	B	522	8 janvier	10
5	Cuny Cammas	Braché	E	17	7 janvier	10
6	Havel	Belmesnil	-	-	7 janvier	10
7	Boucher	Turville	A	70	7 janvier	10
8	Carpentier	Le Mesnil	A	208	7 janvier	10
9	Thuillier	Maulévrier	D	111	7 janvier	10
3620	Malin	Anglesqueville	A	25	7 janvier	10
1	Lefrom	Auberville la Renault	B	116	7 janvier	10
2	Lecoq	Offranville	B et D	333-80	10 janvier	10
3	Lecul	Rue St Pierre	B	26 bis	10 janvier	10
4	de Bosson	Varengeville sur Dieppe	C	94	13 janvier	15
5	Laumer	Criquebeuf	A	19	13	15
6	Gois	Ste Marie la Mallenaie	C	1er	13	15
7	Thuillier	Maulévrier Sainte Gemme	D	111	13	15
8	Homo	Barquenville	-	59/128	13	15
3629	Lecauchois	Cottevrard	A	39-40-41	13	15

Indice n° : 76036-065

Localisation

Département : 76 - Seine-Maritime

Commune : Auppegard

Repères locaux

Hameau/Lieu-dit :

Autre (route, chemin...) :

Coordonnées

Système :

Orig. report carto :

x :

y :

Précision :

Type de Report : *Non localisable*

Contexte

Geomorphologique : *Plateau*

Source(s) de l'information

Enrichissement du RICS initial :Ingetec / 1860/2 / octobre 2006

Archives (Cf. fiche(s) détaillée(s) page(s) suivante(s))

Départementales || Réf.: 2 mi 1432 / 8S21 | Section: C | Parcelle: 3 | || Date: 11/01/1902 |

Témoignages

Photo aérienne

Terrain

- ☐ Effondrement
- ☐ Affaissement-dépression
- ☐ Zone remblayée
- ☐ Puits
- ☐ Entrée à flanc de coteaux (cavage)
- ☐ Arbre isolé
- ☐ Autre :
- ☐ Aucun

Géométrie :

- ☐ Circulaire — Diamètre (m) # — Profondeur max (m) #
- ☐ Quelconque — Longueur min (m) # — Longueur max (m) #

Observations

Origine probable de l'indice

Type

- ☐ Carrière souterraine
- ☐ Carrière à ciel ouvert
- ☑ Carrière type inconnu
- ☐ Karstique (Naturel)
- ☐ Indéterminé
- ☐ Puits à eau

Matière extraite

- ☐ Marne
- ☐ Pierre de taille
- ☐ Cailloux
- ☐ Argile
- ☐ Sable

Commentaires

Ingetec : Déclaration d'exploitation non localisable : référence parcellaire incomplète

Indice 76036-065 / Détail document d'archives anciennes

Origine du document

Archives départementales

Cote : **2 mi 1432 / 8S21**

Elements extraits

Date du document : **11/01/1902**

Type ouvrage : **Carrière**

Déclarant : **Vve Lulaque**

Locataire ou fermier :

Propriétaire :

Elements de localisation

Plan de localisation : *Echelle :*

Lieu-dit :

Cadastre de référence : **Napoléonien**

Référence parcellaire : *Section :* **C** *Parcelle :* **3** *Polygone :* **?**

Autre information :

Observations : **Registre des déclarations d'ouvertures de carrière / Numéro de déclaration : 3224**

Elements de dimensionnement déclarés

Plan d'extension : *Echelle :*

Caractéristiques puits : *Profondeur* */ Diamètre* */ Maçonné*

Volume exploité :

Nombre d'étage(s) :

Chambres(s) :

Observations :

explor-e - contact@explor-e.fr - Tél : 02 35 95 14 85 Indice n° 76036-065 MAJ le 01/09/2024 Editon du : 20/12/2024 Page 3 / 3

Archive associée : AD-A

N° D'ORDRE.	NOM ET PRÉNOMS DU DÉCLARANT.	COMMUNE OU A LIEU L'EXPLOITATION de la carrière.	SECTION cadastrale.	NUMÉROS DU CADASTRE.	DATE DE LA COMMUNICATION à la Préfecture.	DATE DE LA COMMUNICATION au service des Mines.
2249	Durand, Alexis	Villeneuve Colombelle	H	71	1902 4 Janvier	4 Janvier
2250	Colombel, Augustin	Fontenay	A	318	"	"
1	Bellet, Eustache	Hattonville	B	254	"	"
2	Morgan, Philbert	Secqueville	—	—	"	"
3	Allemands, Jules	Hattonville	B	93	"	"
4	Morel, François	Fontenille	A	256	"	"
5	Fontaine, Rose	Franville	A	26	"	"
6	Guilbert, Paul	Escampeus	D	36	"	"
7	Lessard, Emile	Escampeus	A	9	4 Janvier	4 Janvier
8	Lavoie, A.	Ranville & Cie	C	262	"	"
9	Briffe, Vve	Fontenay	B	253	"	"
2251	Lebrun, E.	St Pierre sur Dives	A	21	"	"
1	Lamet,	Bosc Renaud		187	"	"
2	Lemaire, C.	Falaise	A	6476	"	"
3	Vallée, Gustave	Le Mesnil des Essarts				
4	Leclerc, Vve	Estanville	A	39-32	"	"
5	Pinton,	"	B	218	"	"
6	Lemercier,	"	A	150	"	"
7		"	A	170	"	"
8	Turpin, Thomas	Vaucelles Graimenil	A	1413	"	"
9	Guérin,	Ecrille La Pierre	A	68	"	"
2252	Legay,	Fontenay	F	40	"	"
1	Lavoie,	Secqueville	B	205	"	"
2	Lavoie, A. Vve	Fontenille	B	29	"	"
3	Thiery, Vve	St Pierre sur Dives				
4	Delarue, Vve	Putot en Auge	C	3	"	"
5	Lebarbenchon, E.	Secqueville	A	8-1	"	"
6	Jouen, Vve	"	A	54	"	"
7	Delong, Alc.	Normanville	A	26	"	"
8	Coden, Emile	Vaucelles	A	1189	"	"
9	Delarue,	Bosc Renaud	C	7	"	"
2253	Leroy, Fernand	La Gaillarde	B	463	"	"
1	Renault, Edmond	Bernières d'Ongueville	A	1449	2 Janv	2 Janv
2	Guerillot, Jules	Ecrille La Pierre	B	3440	"	"
3	Fenoy (?) G.	Secqueville	B	—	"	"
4	Jules, Evariste	Fontenay	B	71	"	"

N° D'ORDRE.	NOM ET PRÉNOMS DU DÉCLARANT.	COMMUNE OU A LIEU L'EXPLOITATION de la carrière.	SECTION cadastrale.	NUMÉROS DU CADASTRE.	DATE DE LA COMMUNICATION à la Préfecture.	DATE DE LA COMMUNICATION au service des Mines.
2254	Lemesle, Jean	Hubertville Longueval		189	2 Janv	2 Janv
6	Foger, Alfred	Ecrille La Baignade	B	980	"	"
7	Dejean, Jules	Varvannes	—	—	"	"
8	Loynel, Edmond	Grigneuseville	C	89	"	"
9	Lefèvre, Jean	Servelle	—	—	"	"
2255	Lemaire, Laurence	Bosc Renaud	A	144-18	"	"
1	Dorey, Alphonse	Fatronville		85	"	"
2	Letellier, Jules	Falaise Les Vaux	B	150	"	"
3	Jouvet, Jean	Fontenille Les Vaux	A	10	"	"
4	Faulconnier, Louis	Grigneuseville	A	240-241	"	"
5	Godefroy, Gilbert	Fontenay	B	87	"	"
6	Bertin, Alphonse	Falaise	A	2-10	"	"
7	Lemaire, Jules	La Rue St Pierre	A	463	"	"
8	Lemaître, Constant	Fontenille	C	1864	"	"
9	Lefèvre, Vve	Martigny	A	2-13	"	"
2256	Lemonnier, Ch.	Croisy	B	1644	"	"
1	Lefebvre, Julien	Frideric	A	104	"	"
2	Lefèvre,	Grigneuseville	B	5	"	"
3	Renault, Victor	Vaudeloges Launay	D	8	"	"
4	Leroy, Valentin	Fontenille	—	—	"	"
5	Saint Louis	Estanville Falaise	D	570	"	"
6	La Veuve	Grigneuseville	A	244-245	"	"
7	Turpin, Eugène	St Pierre du Bosc	A	136	"	"
8	Lemercier,	Blaire	—	—	—	"
9	Lemaître Emile	Clais	C	89	"	"
2260	Lefèvre,	Grigneuseville	A	224-225	—	—
1	Lamet, Caroline	Bosc Renaud	A	118	"	"
2	Pimpel, Victorine	Fontenille	C	74	"	"
3	Turpin Vve	Normanville	—	—	4 Janv	4 Janv
4	Julien,	Grigneuseville	B	124	"	"
5	Lefèvre, A.	Ranquetuit	C	1295	—	—
6	Leroy,	Fontenille	B	94	"	"
7	Lemonnier, C.	Estanville La Chapelle	B	14	"	"
8	Simon, Henri	Bretteville	A	111 bis	"	"
9	Lefèvre,	Bolbec	—	—	"	"
2270	Boudonnaye (de la)	Limésy	A	54	"	"

Indice n° : 76036-066

Indice issu des archives - sans localisation précise (parcelle "napoléonienne")

Localisation

Département : 76 - Seine-Maritime

Commune : Auppegard

Repères locaux

Hameau/Lieu-dit : Fond de l'Ougan

Autre (route, chemin...) :

Coordonnées

Système :

Orig. report carto : *Report plan*

x :

y :

Précision :

Type de Report : *Parcelle*

Contexte

Geomorphologique : *Plateau*

Source(s) de l'information

Modification du RICS initial :Ingetec / 1860/2 / octobre 2006

Archives (Cf. fiche(s) détaillée(s) page(s) suivante(s))

Départementales || Réf.: 2 mi 1432 / 8S21 | Section: C | Parcelle: 2 | || Date: 5/02/1903 |
Départementales || Réf.: 2 mi 1432 / 8S21 | Section: C | Parcelle: 2 | || Date: 31/12/1903 |

Témoignages

Photo aérienne

Terrain

- ☐ Effondrement
- ☐ Affaissement-dépression
- ☐ Zone remblayée
- ☐ Puits
- ☐ Entrée à flanc de coteaux (cavage)
- ☐ Arbre isolé
- ☐ Autre :
- ☐ Aucun

Géométrie :

- ☐ Circulaire — Diamètre (m) # — Profondeur max (m) #
- ☐ Quelconque — Longueur min (m) # — Longueur max (m) #

Observations

Origine probable de l'indice

Type

- ☐ Carrière souterraine
- ☐ Carrière à ciel ouvert
- ☑ Carrière type inconnu
- ☐ Karstique (Naturel)
- ☐ Indéterminé
- ☐ Puits à eau

Matière extraite

- ☐ Marne
- ☐ Pierre de taille
- ☐ Cailloux
- ☐ Argile
- ☐ Sable

Commentaires

Ingetec : Déclaration d'exploitation sur parcelle ayant déjà fait l'objet d'une déclaration en 1901. Réexploitation ou ouverture d'une nouvelle carrière.

Explor-e 2023 : association de 2 déclarations de 1903 dont une a priori non identifiée initialement par ingetec / redéfinition des limites de l'indice suite au recalage fin du cadastre napoléonien

Indice 76036-066 / Détail document d'archives anciennes

Origine du document

Archives départementales
Cote : **2 mi 1432 / 8S21**

Elements extraits

Date du document : **31/12/1903**
Type ouvrage : **Carrière**
Déclarant : **Baudouin Emile**
Locataire ou fermier :
Propriétaire :

Elements de localisation

Plan de localisation : *Echelle :*
Lieu-dit :
Cadastre de référence : **Napoléonien**
Référence parcellaire : *Section :* **C** *Parcelle :* **2** *Polygone :* **?**
Autre information :
Observations : **Registre des déclarations d'ouvertures de carrière - Numéro de déclaration : 3967**

Elements de dimensionnement déclarés

Plan d'extension : *Echelle :*
Caractéristiques puits : *Profondeur* */ Diamètre* */ Maçonné*
Volume exploité :
Nombre d'étage(s) :
Chambres(s) :
Observations :

Indice 76036-066 / Détail document d'archives anciennes

Origine du document

Archives départementales
Cote : **2 mi 1432 / 8S21**

Elements extraits

Date du document : **5/02/1903**
Type ouvrage : **Carrière**
Déclarant : **Baudouin Emile**
Locataire ou fermier :
Propriétaire :

Elements de localisation

Plan de localisation : *Echelle :*
Lieu-dit :
Cadastre de référence : **Napoléonien**
Référence parcellaire : *Section :* **C** *Parcelle :* **2** *Polygone :* **F**
Autre information :
Observations : **Registre des déclarations d'ouvertures de carrière - Numéro de déclaration : 3676**

Elements de dimensionnement déclarés

Plan d'extension : *Echelle :*
Caractéristiques puits : *Profondeur* */ Diamètre* */ Maçonné*
Volume exploité :
Nombre d'étage(s) :
Chambres(s) :
Observations :

Nos D'ORDRE.	NOM ET PRÉNOMS DU DÉCLARANT.	COMMUNE OU A LIEU L'EXPLOITATION de la carrière.	SECTION cadastrale.	NUMÉROS DU CADASTRE.	DATE DE LA COMMUNICATION à la Préfecture.	DATE DE LA COMMUNICATION au service des Mines.
					1903	
3630	Marie Juste	St Foy	A	23	13 Janvier	15 Janvier
1	Fercher	Serqueuse (Sur une Tel. aérienne)	A	87	13	15
2	Fauvel	Ancourt-neville	A	353	14	15
3	Marchand	Catteirard	C	789-22	14	15
4	Autin	Clleul	A-B	16	14	15
5	Hispaul	Hautot-sur-mer	A	63	14	15
6	Delarbray	St Martin-Osmonville	B	204	14	15
7	Bertin	Sous le Mont	A	189	14	15
8	Vve Viandier	Quiberneval-Beaumais	A	44	15 Janvier	22 Janvier
9	Pavie auguste	St Victor l'abbaye (entre le chemin et le ruisseau)	A	158	17 Janvier	22 Janvier
3640	Martin Edouard	Benzeville-le	B	478	17 Janvier	22 Janvier
1	Prullain charles	St Aubin-sur-Scie	A	225-226-227	17 Janvier	22 Janvier
2	Ledentu Philippe	Manéglise	.	120	17 Janvier	22 Janvier
3	Godard Emile	Berneville-St Ouen	B	14	19 Janvier	22 Janvier
4	Dupont alfred	Offranville (Les Petits Fossés)	A	132	15 Janvier	22 Janvier
5	Cherfils Pierre	Bordeaux St Clair	B	1-2-3-4-5	15 Janvier	22 Janvier
6	Frénoy georges	Esclavelles (Hameau des Fossés)	B	42	21 Janvier	22 Janvier
7	Desnière Fernand	Ouville-l'abbaye	B	90	20 Janvier	22 Janvier
8	Gambu Maurice	Saint-Saëns	C	315 et 492	20 Janvier	22 Janvier
9	Roussel (alphonse)	La Cerlangue	B	64	22 Janvier	22 Janvier
3650	Pavé Paul	Etoutteville-Ecalles	C	26	22 Janvier	22 Janvier
1	Grongnet Henri	Bosc-Bérenger (Le Moulin Brûlé)	.	94	22 Janvier	28 Janvier
2	Reitel François	Quincampoix	C	47	24 Janvier	28 Janvier
3	Tournier Pierre	Cailly	B	308-353 et 334	26 Janvier	28 Janvier
4	Poullard Louis	La Chapelle St Ouen	A	30	26 Janvier	28 Janvier
5	Morel albert	Clasonville	A	37	26 Janvier	28 Janvier
6	Roulant Edmond	Bosc-Bérenger	"	105	28 Janvier	28 Janvier
7	Vve Leconte	Grainville-sur-Ry	"	263	28 Janvier	28 Janvier
8	Saint Gaston	Etoutteville-Ecalles	C	61	29 Janvier	29 Janvier
9	Bellet gaston	Etainpuis	B	6	29 Janvier	29 Janvier
3660	Sery Edouard	Doudeville	D	573	29 Janvier	29 Janvier
1	Billard Jules	Yquebeuf	A	238	31 Janvier	5 Février
2	Grenier Henri	St Ouen-le-Mauger	C	29	2 Février	5 Février
3	Picot Emile	St Ouen du Breuil	A	6	3 Février	5 Février
4	Cadot Léon	Thil-Manneville	B 1C 2D	64	3 Février	5 Février
3665	Souillard	Thil-Manneville	B 2D	57	3 Février	5 Février

Nos D'ORDRE.	NOM ET PRÉNOMS DU DÉCLARANT.	COMMUNE OU A LIEU L'EXPLOITATION de la carrière.	SECTION cadastrale.	NUMÉROS DU CADASTRE.	DATE DE LA COMMUNICATION à la Préfecture.	DATE DE LA COMMUNICATION au service des Mines.
					1903	
3.666	Valere Laurent	St Quentin	A	62	3 février	5 février
67	Laurent adolphe	Bracquetuit	A	106	3 Février	5 février
68	Noël Pierre	Bracquetuit	C	50	- So -	- So -
69	Riout albert	Bracquetuit	C	155 D	- So -	- So -
3.670	Roger Louis	Bracquetuit	A	116	- So -	- So -
71	Vve Gustave Dumesnil	Montreuil-en-Caux	B	48	- So -	- So -
72	Gobin Joseph	St Nicolas d'Attliéres	C	92 D	- So -	- So -
73	Wenel Balthazar	Belmesnil	A	74	- So -	- So -
74	Vve Etancelin	Offranville	A	243	- So -	- So -
75	Havé armand	Etainpuis	D	66	- So -	- So -
76	Baudouin Emile	Auppegard	C	2	- So -	- So -
77	Pernenbier Elisée	Berneville-St Ouen.	A 1F	6	- do -	- do -
78	Rénos anthime	Vénestanville	A	49	- do -	- do -
79	Lemonnier Robert	St Foy	2A D	212 D	- do -	- do -
3680	Vve Guillebert	Bosc-le Haïd	D	113	do	do
81	Dumesnil Edouard	St Victor-l'abbaye	B	206	- So -	5 février
82	A. Piquet	Offranville	C	234	- So -	- So -
83	Lupin François	Guerttanville lès Gris	A	90	4 février	5 février
84	Valle	Pierreval	B	33	29 Janvier	9 février
85	Vve Devaremme	Villequier	.		29 Janvier	9 février
86	Leroy athanase	Yainville	A	29	5 février	9 février
87	Vve Guilbert	Belmesnil	A	62	5 février	9 février
88	Lozinel clovis	Beaunay	A	151	5 février	9 février
89	Lozinel clovis	Beaunay	A	121	5 février	9 février
3690	Lozinel clovis	Beaunay	A	151	5 février	9 février
91	Vve Costentin	Offranville	A	391	5 février	9 février
92	Démarest Hyacinthe	Cramesnil-la-Chapelle	A	528	10 février	10 février
93	Masson Louis	Beimonville	A	72 2A 2B	7 février	10 février
94	Raulin Honoré	Auppegard	A 2C	62	9 février	10 février
95	Jame Léonard	Réville	B	72	9 février	10 février
96	Blanquet Célesty	Réville hameau de l'Abbaye Sainte	C	153	9 février	10 février
97	Glinel alphonse	Preaute	E	143	9 février	10 février
98	Cordier Florentin	Auzouville-sur-Saâne	C		9 février	10 février
99	Lozinel Clovis	St Nards	C	5	9 février	10 février
3700	Lozinel clovis	St Nards	C	5 2F	9 février	10 février
3701	Lozinel clovis	St Nards	C	5 2F	9 février	10 février

explor-e - contact@explor-e.fr - Tél : 02 35 95 14 85 Indice n° 76036-066 MAJ le 01/09/2024 Editon du : 20/12/2024 Page 3 / 4

Archive associée : AD-A

explor-e - contact@explor-e.fr - Tél : 02 35 95 14 85 Indice n° 76036-066 MAJ le 01/09/2024 Editon du : 20/12/2024 Page 4 / 4

Archive associée : AD-A

Nos D'ORDRE.	NOM ET PRÉNOMS DU DÉCLARANT.	COMMUNE OU A LIEU L'EXPLOITATION de la carrière.	SECTION cadastrale.	NUMÉROS DU CADASTRE.	DATE DE LA COMMUNICATION à la Préfecture.	DATE DE LA COMMUNICATION au service des Mines.
				1903		
3.917	Leforestier alexandre	Bacqueville	E	34 P[s]	15 X [bre]	17 X [bre]
3.918	Grandpierre Vve	Longueville	B	" " "	15 X [bre]	17 X [bre]
3.919	Lesueur Henri	Brachy	E	88 et 89 2[e]	15 X [bre]	17 X [bre]
3.920	Levitre Eugène	Bosc-le-Hard	C	146	15 X [bre]	17 X [bre]
3.921	Tribouillard Lucien	St-Jacques-de-Tilleville	C	87 [bis]	15 X [bre]	17 X [bre]
3.922	Gerlain	St-Denis-d'Aclon	C	182	15 X [bre]	17 X [bre]
3.923	Veronnand Pierre	Epreville	A	66	15 X [bre]	17 X [bre]
3.924	Dumesnil (E.)	St-Laurent-en-Caux	" "	" "	15 X [bre]	17 X [bre]
3.925	Langlois Joseph	Cany	D	8	15 X [bre]	17 X [bre]
3.926	Geneviève Armand	Veauville-les-Buons.	B	258 2[e]	15 X [bre]	17 X [bre]
3.927	Dupare Numa	Criel	A	114 et 115	16 X [bre]	17 X [bre]
3.928	Deschamps alfred	Bretteville-St-Laurent	A	146	16 X [bre]	17 X [bre]
3.929	Bouquet Gustave	Grigneuseville	B	167	16 X [bre]	17 X [bre]
3.930	Degremont gustave	Villers-Ecalles	B	136 bis	16 X [bre]	17 X [bre]
3.931	Petit Jules	Emanville	A	76	16 X [bre]	17 X [bre]
3.932	Houdain (Louis)	St-Marie-des-Champs	B	5	17 X [bre]	17 X [bre]
3.933	Vve Bourgeaux	la Gaillarde	A	124	18 X [bre]	19 X [bre]
3.934	Dubos	Dubos achille	C	110	18 X [bre]	19 X [bre]
3.935	Gervais Gerard	Montreuil-en-Caux	B	55	19 X [bre]	19 X [bre]
3.936	Teulet (Jules)	Beaumont-le-Hareng	B	207	19 X [bre]	19 X [bre]
3.937	Tournel Edmond	Beaumont-le-Hareng	C	110	19 X [bre]	19 X [bre]
3.938	Testelin Eugène	Etainpuis	A	77	19 X [bre]	19 X [bre]
3.939	Anquetil alexandre	Etouteville	B	14	19 X [bre]	19 X [bre]
3.940	Lemarchand Laurent	Cottevrard	C	37	21 X [bre]	21 X [bre]
3.941	Pillon Sylvas	St-Pierre-le-Vieux	E	305	21 X [bre]	21 X [bre]
3.942	Berard Paul	Derchigny	A	123	21 X [bre]	21 X [bre]
3.943	Vve Rondel	Croixdalle-Belleguise	B	90	21 X [bre]	21 X [bre]
3.944	Vallin Benoît	St-Marie-au-Bosc	A	4	21 X [bre]	28 X [bre]
3.945	Brunare Gaston	Auberville-la-Campagne	B	272	21 X [bre]	28 X [bre]
3.946	Vallée (Gustave)	St-Germain-des-Essarts	B	"	21 X [bre]	28 X [bre]
3.947	Vve Hardy (Louis)	Belleuf	A	177	21 X [bre]	28 X [bre]
3.948	Dubos Charles	La Cigne	A	267	24 X [bre]	28 X [bre]
3.949	Lasseray Alexis	Brachy	E	61	24 X [bre]	28 X [bre]
3.950	Vve Hennetier	Locquemesnil-en-Caux	B	2	24 X [bre]	28 X [bre]
3.951	Prunier	Etouteville	B	180	24 X [bre]	28 X [bre]
3.952	Philippe Victor	Etouteville	C	259	24 X [bre]	28 X [bre]

Nos D'ORDRE.	NOM ET PRÉNOMS DU DÉCLARANT.	COMMUNE OU A LIEU L'EXPLOITATION de la carrière.	SECTION cadastrale.	NUMÉROS DU CADASTRE.	DATE DE LA COMMUNICATION à la Préfecture.	DATE DE LA COMMUNICATION au service des Mines.
					1903	
3.953	Pavie (Aug[te] François)	St-Victor-l'Abbaye	A	158	23 X [bre]	28 X [bre]
3.954	Vve Lefort (Achille)	Intraville	A	187	23 X [bre]	28 X [bre]
3.955	Pesny Gustave	La Cigne	B	229	23 X [bre]	28 X [bre]
3.956	Thierry Vve	St-Aubin-de-Totteville	E	29 [bis]	23 X [bre]	28 X [bre]
3.957	Flamp (Louis)	Granville	C	10-11-12	23 X [bre]	28 X [bre]
3.958	Lefebvre (Vve) Adhem	St-Vaast-Dieppedalle	B	102	24 X [bre]	28 X [bre]
3.959	Rednoiel (Emile)	le Saussay	A	52	28 X [bre]	28 X [bre]
3.960	Lebas (Anthime)	St-Laurent-de-Brévedent	A	155	28 X [bre]	28 X [bre]
3.961	Delamare Jules	Limbot	A	11	29 X [bre]	31 X [bre]
3.962	Vermont Eugène	Grigneuseville	B	103	29 X [bre]	31 X [bre]
3.963	Loyne clovis	Beaunay	A	121	-do-	-do-
3.964	Loyne clovis	Beaunay	A	121	-do-	-do-
3.965	Pimont (Martin)	St-Ouen	B	13	-do-	-do-
3.966	Demare Henri	Montreuil-en-Caux	A	119	-do-	-do-
3.967	Baudouin Emile	Auppegard	C	2	-do-	-do-
3.968	Blondel théophile	St-Martin-le-Gaillard	C	117	-do-	-do-
3.969	Malmaison célestin	Grigneuseville	A	81	-do-	-do-
3.970	Valtier Jules	Rocquemont	A	150	-do-	-do-
3.971	Leroy Léophas	Rocquemont	B	328	-do-	-do-
3.972	Delafenestre (Capit[e])	Belmesnil	B	447	-do-	-do-
3.973	Delepine-Barrois	St-Nicolas-d'Aliermont	A	49	-do-	-do-
3.974	Osmont Edouard	Cressy	"	364	-do-	-do-
3.975	Martine Jules	Haugleville-s/-Scie	E	142	-do-	-do-
3.976	Sulague Edmond	Auppegard	C	18 [bis]	-do-	-do-
3.977	René Gonze	Etouteville	C	148	-do-	-do-
3.978	Saillard augustin	Grémonville	B	21.22	30 X [bre]	31 X [bre]
3.979	Busroe Aug[te]-Félix	Remilly	D	141	30 X [bre]	5 Janvier 1904
3.980	Vve de Boismare (Marie)	St-Nicolas-d'Aliermont	A	76	30 X [bre]	5 Janvier 1904
3.981	Lemarchand Emmanuel	Auppegard	B	3	30 X [bre]	5 Janvier 1904
3.982	Colange Edmond	St-Nicolas-de-la-Haie	A	171	31 X [bre]	5 Janvier 1904
3.983	Ouvry Fernand	la Gaillarde	B	481	31 X [bre]	5 Janvier 1904
3.984	Beaugrand Charles	Grainville-s/-Ry	A	352	31 X [bre]	5 Janvier 1904
3.985	Lebas	St-Laurent-de-Brévedent	"	"	31 X [bre]	5 Janvier 1904
3.986	Morin Félix	Denestanville	A	291	1904	5 Janvier 1904
3.987	Foloy Eugène	Thil-Manneville	A	58	5 Janvier 1904	5 Janvier 1904
3.988	Allain Emile	Cressy	"	192	5 Janvier 1904	5 Janvier 1904

Indice n° : 76036-067

Indice issu des archives - sans localisation précise (parcelle "napoléonienne")

Localisation

Département : 76 - Seine-Maritime

Commune : Auppegard

Repères locaux

Hameau/Lieu-dit : Fond de l'Ougan

Autre (route, chemin...) :

Coordonnées

Système :

Orig. report carto : *Cadastre Napo non corrigé*

x :

y :

Précision :

Type de Report : *Parcelle*

Contexte

Geomorphologique : *Plateau*

Source(s) de l'information

Modification du RICS initial :Ingetec / 1860/2 / octobre 2006

Archives (Cf. fiche(s) détaillée(s) page(s) suivante(s))

Départementales || Réf.: 2 mi 1432 / 8S21 | Section: C | Parcelle: 18 | || Date: 31/12/1903 |

Témoignages

Photo aérienne

Terrain

- ☐ Effondrement
- ☐ Affaissement-dépression
- ☐ Zone remblayée
- ☐ Puits
- ☐ Entrée à flanc de coteaux (cavage)
- ☐ Arbre isolé
- ☐ Autre :
- ☐ Aucun

Géométrie :

- ☐ Circulaire — Diamètre (m) # — Profondeur max (m) #
- ☐ Quelconque — Longueur min (m) # — Longueur max (m) #

Observations

Origine probable de l'indice

Type

- ☐ Carrière souterraine
- ☐ Carrière à ciel ouvert
- ☑ Carrière type inconnu
- ☐ Karstique (Naturel)
- ☐ Indéterminé
- ☐ Puits à eau

Matière extraite

- ☐ Marne
- ☐ Pierre de taille
- ☐ Cailloux
- ☐ Argile
- ☐ Sable

Commentaires

Ingetec : Carrière souterraine ou à ciel ouvert.

Explor-e 2023 : redéfinition des limites de l'indice suite au recalage fin du cadastre napoléonien

Indice 76036-067 / Détail document d'archives anciennes

Origine du document

Archives départementales

Cote : **2 mi 1432 / 8S21**

Elements extraits

Date du document : **31/12/1903**

Type ouvrage : **Carrière**

Déclarant : **Lulaque Edmond**

Locataire ou fermier :

Propriétaire :

Elements de localisation

Plan de localisation : *Echelle :*

Lieu-dit :

Cadastre de référence : **Napoléonien**

Référence parcellaire : *Section :* **C** *Parcelle :* **18** *Polygone :* **F**

Autre information :

Observations : **Registre des déclarations d'ouvertures de carrière / Numéro de déclaration : 3976**

Elements de dimensionnement déclarés

Plan d'extension : *Echelle :*

Caractéristiques puits : *Profondeur* */ Diamètre* */ Maçonné*

Volume exploité :

Nombre d'étage(s) :

Chambres(s) :

Observations :

explor-e - contact@explor-e.fr - Tél : 02 35 95 14 85 Indice n° 76036-067 MAJ le 01/09/2024 Editon du : 20/12/2024 Page 3 / 3

Archive associée : AD-A

N° D'ORDRE.	NOM ET PRÉNOMS DU DÉCLARANT.	COMMUNE OU A LIEU L'EXPLOITATION de la carrière.	SECTION cadastrale.	NUMÉROS DU CADASTRE.	DATE DE LA COMMUNICATION à la Préfecture.	DATE DE LA COMMUNICATION au service des Mines.
				1903		
3.917	Leforestier alexandre	Bacqueville	E	34 P[s]	15 X [ba]	17 X [ba]
3.918	Grandpierre Vve	Longueville	B	" " "	15 X [ba]	17 X [ba]
3.919	Lesueur Henri	Brachy	E	88 et 89	15 X [ba]	17 X [ba]
3.920	Levitre Eugène	Bosc-le-Hard	C	146 2[e]	15 X [ba]	17 X [ba]
3.921	Tribouillard Lucien	St-Jacques-de-Tilleville	C	87 [b]	15 X [ba]	17 X [ba]
3.922	Gerlain	St-Denis-d'Aclon	C	182	15 X [ba]	17 X [ba]
3.923	Veronnand Pierre	Epreville	A	66	15 X [ba]	17 X [ba]
3.924	Dumesnil (E.)	St-Laurent-en-Caux	" "	" "	15 X [ba]	17 X [ba]
3.925	Langlois Joseph	Cany	D	8	15 X [ba]	17 X [ba]
3.926	Geneviève Armand	Veauville-les-Buons.	B	258 D[e]	15 X [ba]	17 X [ba]
3.927	Dupare Numa	Criel	A	114 et 115	16 X [ba]	17 X [ba]
3.928	Deschamps alfred	Bretteville-St-Laurent	A	146	16 X [ba]	17 X [ba]
3.929	Rouquet Gustave	Grigneuseville	B	167	16 X [ba]	17 X [ba]
3.930	Degremont gustave	Villers-Ecalles	B	136 bis	15 X [ba]	17 X [ba]
3.931	Petit Jules	Emanville	A	76	16 X [ba]	17 X [ba]
3.932	Houdain (Louis)	St-Marie-des-Champs	B	5	17 X [ba]	17 X [ba]
3.933	Vve Bourgeaux	La Gaillarde	A	124	18 X [ba]	19 X [ba]
3.934	Dubos	Dubos achille	C	110	18 X [ba]	19 X [ba]
3.935	Gervais Gérard	Montreuil-en-Caux	B	55	19 X [ba]	19 X [ba]
3.936	Teulet (Jules)	Beaumont-le-Hareng	B	207	19 X [ba]	19 X [ba]
3.937	Tournel Edmond	Beaumont-le-Hareng	C	110	19 X [ba]	19 X [ba]
3.938	Testelin Eugène	Etainpuis	A	77	19 X [ba]	19 X [ba]
3.939	Anquetil alexandre	Etouteville	B	14	19 X [ba]	19 X [ba]
3.940	Lemarchand Laurent	Cottevrard	C	37	21 X [ba]	21 X [ba]
3.941	Pillon St Elias	St-Pierre-le-Vieux	E	305	21 X [ba]	21 X [ba]
3.942	Berard Paul	Derchigny	A	123	21 X [ba]	21 X [ba]
3.943	Vve Rondel	Croixdalle-Heliguerville	B	90	21 X [ba]	21 X [ba]
3.944	Vallin Benoît	St-Marie-au-Bosc	A	4	21 X [ba]	28 X [ba]
3.945	Brunare Gaston	Auberville-la-Campagne	B	272	21 X [ba]	28 X [ba]
3.946	Vallée (Gustave)	St-Germain-des-Essarts	B	"	21 X [ba]	28 X [ba]
3.947	Vve Hardy (Louis)	Belleuf	A	177	21 X [ba]	28 X [ba]
3.948	Dubos Charles	La Cigne	A	267	24 X [ba]	28 X [ba]
3.949	Lasseray Alexis	Brachy	E	61	24 X [ba]	28 X [ba]
3.950	Vve Hennetier	Locquemesnil-en-Caux	B	2	24 X [ba]	28 X [ba]
3.951	Prunier	Etouteville	B	180	24 X [ba]	28 X [ba]
3.952	Philippe Victor	Etouteville	C	259	24 X [ba]	28 X [ba]

N° D'ORDRE.	NOM ET PRÉNOMS DU DÉCLARANT.	COMMUNE OU A LIEU L'EXPLOITATION de la carrière.	SECTION cadastrale.	NUMÉROS DU CADASTRE.	DATE DE LA COMMUNICATION à la Préfecture.	DATE DE LA COMMUNICATION au service des Mines.
				1903		
3.953	Pavie (Aug[te] François)	St-Victor-l'Abbaye	A	158	23 X [ba]	28 X [ba]
3.954	Vve Lefort (Achille)	Intraville	A	187	23 X [ba]	28 X [ba]
3.955	Pesny Gustave	La Cigne	B	229	23 X [ba]	28 X [ba]
3.956	Thierry Vve	St-Aubin-de-Totteville	E	29 [b]	23 X [ba]	28 X [ba]
3.957	Flamp (Louis)	Etainville	C	10-11-12	23 X [ba]	28 X [ba]
3.958	Lefebvre (Vve) Adhémar	St-Vaast-Dieppedalle	B	102	24 X [ba]	28 X [ba]
3.959	Rednoiel (Emile)	Le Landray	A	52	28 X [ba]	28 X [ba]
3.960	Lebas (Anthime)	St-Laurent-de-Brévedent	A	155	28 X [ba]	28 X [ba]
3.961	Delamare Jules	Limbot	A	11	29 X [ba]	31 X [ba]
3.962	Vermont Eugène	Grigneuseville	B	103	29 D [ba]	31 X [ba]
3.963	Loyne clovis	Beaunay	A	121	-do-	-do-
3.964	Loyne clovis	Beaunay	A	121	-do-	-do-
3.965	Pimont (Martin)	St-Ouen	B	13	-do-	-do-
3.966	Demare Henri	Montreuil-en-Caux	A	119	-do-	-do-
3.967	Baudouin Emile	Auppegard	C	2	-do-	-do-
3.968	Blondel théophile	St-Martin-le-Gaillard	C	117	-do-	-do-
3.969	Malmaison Célestin	Grigneuseville	A	81	-do-	-do-
3.970	Valtier Jules	Rocquemont	A	150	-do-	-do-
3.971	Leroy Léophas	Rocquemont	B	328	-do-	-do-
3.972	Delafenestre (Capit[e])	Belmesnil	B	447	-do-	-do-
3.973	Delepine-Barrois	St-Nicolas-d'Aliermont	A	49	-do-	-do-
3.974	Osmont Edouard	Cressy	"	364	-do-	-do-
3.975	Martine Jules	Heugleville-s/-Scie	E	142	-do-	-do-
3.976	Sulague Edmond	Auppegard	C	18 [bis]	-do-	-do-
3.977	René Gonze	Etouteville	C	148	-do-	-do-
3.978	Saillard augustin	Grémonville	B	21.22	30 X [ba]	31 X [ba]
3.979	Busroe Aug[te] Félix	Remesy	D	141	30 X [ba]	5 Janvier 1904
3.980	Vve de Boismare (Marie)	St-Nicolas-d'Aliermont	A	76	30 X [ba]	5 Janvier 1904
3.981	Lemarchand Emmanuel	Auppegard	B	3	30 X [ba]	5 Janvier 1904
3.982	Colange Edmond	St-Nicolas-de-la-Haie	A	171	31 X [ba]	5 Janvier 1904
3.983	Ouvry Fernand	La Gaillarde	B	481	31 X [ba]	5 Janvier 1904
3.984	Beaugrand Charles	Grainville-s/-Ry	A	352	31 X [ba]	5 Janvier 1904
3.985	Lebas	St-Laurent-de-Brévedent	"	"	31 X [ba]	5 Janvier 1904
3.986	Morin Félix	Denestanville	A	291	1904 5 Janvier 1904	5 Janvier 1904
3.987	Foloy Eugène	Val-Cauneville	A	58	5 Janvier 1904	5 Janvier 1904
3.988	Allain Emile	Cressy	"	19 [b]	5 Janvier 1904	5 Janvier 1904

Indice n° : 76036-068

Indice issu des archives - sans localisation précise (parcelle "napoléonienne")

Localisation

Département : 76 - Seine-Maritime

Commune : Auppegard

Repères locaux

Hameau/Lieu-dit : Chemin des Seigneurs

Autre (route, chemin...) :

Coordonnées

Système :

Orig. report carto : *Cadastre Napo non corrigé*

x :

y :

Précision :

Type de Report : *Parcelle*

Contexte

Geomorphologique : *Plateau*

Source(s) de l'information

Modification du RICS initial :Ingetec / 1860/2 / octobre 2006

Archives (Cf. fiche(s) détaillée(s) page(s) suivante(s))

Départementales || Réf.: 2 mi 1432 | Section: A | Parcelle: 62 | || Date: 1903 |

Témoignages

Photo aérienne

Terrain

- ☐ Effondrement
- ☐ Affaissement-dépression
- ☐ Zone remblayée
- ☐ Puits
- ☐ Entrée à flanc de coteaux (cavage)
- ☐ Arbre isolé
- ☐ Autre :
- ☐ Aucun

Géométrie :

- ☐ Circulaire — Diamètre (m) # — Profondeur max (m) #
- ☐ Quelconque — Longueur min (m) # — Longueur max (m) #

Observations

Pas d'indice visible.

Origine probable de l'indice

Type

- ☐ Carrière souterraine
- ☐ Carrière à ciel ouvert
- ☑ Carrière type inconnu
- ☐ Karstique (Naturel)
- ☐ Indéterminé
- ☐ Puits à eau

Matière extraite

- ☐ Marne
- ☐ Pierre de taille
- ☐ Cailloux
- ☐ Argile
- ☐ Sable

Commentaires

Ingetec : Carrière souterraine ou à ciel ouvert.

Explor-e 2023 : léger recalage des limites de la parcelle napoléonienne suite a calage fin du cadastre ancien

Indice 76036-068 / Détail document d'archives anciennes

Origine du document	*Archives départementales*			
	Cote : **2 mi 1432**			
Elements extraits	*Date du document :* **1903**			
	Type ouvrage : **Carrière**			
	Déclarant : **Raulin Honoré**			
	Locataire ou fermier :			
	Propriétaire :			
Elements de localisation	*Plan de localisation :*			*Echelle :*
	Lieu-dit :			
	Cadastre de référence : **Napoléonien**			
	Référence parcellaire : *Section :* **A**	*Parcelle :* **62**		*Polygone :* **C**
	Autre information :			
	Observations : **Registre des déclarations d'ouvertures de carrières // Numéro de déclaration : 3694**			
Elements de dimensionnement déclarés	*Plan d'extension :*			*Echelle :*
	Caractéristiques puits : *Profondeur*	*/ Diamètre*	*/ Maçonné*	
	Volume exploité :			
	Nombre d'étage(s) :			
	Chambres(s) :			
	Observations :			

Nos D'ORDRE.	NOM ET PRÉNOMS DU DÉCLARANT.	COMMUNE OU A LIEU L'EXPLOITATION de la carrière.	SECTION cadastrale.	NUMÉROS DU CADASTRE.	DATE DE LA COMMUNICATION à la Préfecture.	DATE DE LA COMMUNICATION au service des Mines.
					1903	
3630	Marie Juste	St Foy	A	23	13 Janvier	15 Janvier
1	Hericher	Serqueuilleux (Sur une Tel à carneau)	A	87	13	15
2	Fauvel	Ancourtmesnil	A	353	14	15
3	Marchand	Catteirard	C	789.22	14	15
4	Autin	Clleul	A.B	16	14	15
5	Hispaul	Haubosmer	A	63	14	15
6	Delarbray	St martin ennemille	B	204	14	15
7	Bertin	Sous le Mans	A	189	14	15
8	Vve Viandier	Quiberneuil Beaumais	A	44	15 Janvier	22 Janvier
9	Pavie auguste	St Victor l'abbaye (entre le chemin et le ruisseau)	A	158	17 Janvier	22 Janvier
3640	Martin Edouard	Benzevillette	B	478	17 Janvier	22 Janvier
1	Poullain charles	St aubin sous Scie	A	225.226.227	17 Janvier	22 Janvier
2	Ledentu Philippe	Manéglise	.	120	17 Janvier	22 Janvier
3	Godard Emile	Berneville St Ouen	B	14	17 Janvier	22 Janvier
4	Dupont alfred	Offranville (les Cottes Forges)	A	132	15 Janvier	22 Janvier
5	Cherfils Pierre	Bordeaux St clair	B	1.2.3.4.5	15 Janvier	22 Janvier
6	Frénoy georges	Esclavelles (Hameau des Forges)	B	42	21 Janvier	22 Janvier
7	Desnière Fernand	Neuville - l'abbaye	B	90	20 Janvier	22 Janvier
8	Gambu Maurice	Saint-Saëns	C	315 et 492	20 Janvier	22 Janvier
9	Roussel (alphonse)	La Cerlangue	B	64	22 Janvier	22 Janvier
3650	Pavé Paul	Estouteville - Ecalles	C	26	22 Janvier	22 Janvier
1	Grongnet Henri	Bosc-Bérenger (Ce Moulin Brûlé)	.	94	22 Janvier	28 Janvier
2	Reitel François	Quincampoix	C	47	24 Janvier	28 Janvier
3	Tournier Pierre	Cailly	B	308-353 et 334	26 Janvier	28 Janvier
4	Poullard Louis	La Chapelle St Ouen	A	30	26 Janvier	28 Janvier
5	Morel albert	Clisponville	A	37	26 Janvier	28 Janvier
6	Roulant Edmond	Bosc-Bérenger	"	105	28 Janvier	28 Janvier
7	Vve Leconte	Grainville-sur-Ry	"	263	28 Janvier	28 Janvier
8	Saint Gaston	Estouteville - Ecalles	C	61	29 Janvier	29 Janvier
9	Bellet gaston	Etainpuis	B	6	29 Janvier	29 Janvier
3660	Sery Edouard	Doudeville	D	573	29 Janvier	29 Janvier
1	Billard Jules	Yquebeuf	A	238	31 Janvier	5 Février
2	Grenier Henri	St Ouen-le-Mauger	C	29	2 Février	5 Février
3	Picot Emile	St Ouen du Breuil	A	6	3 Février	5 Février
4	Cadot Léon	Ethl-Hamerville	B 2C	64	3 Février	5 Février
3665	Souillard	Ethl-Hamerville	B 2D	57	3 Février	5 Février

Nos D'ORDRE.	NOM ET PRÉNOMS DU DÉCLARANT.	COMMUNE OU A LIEU L'EXPLOITATION de la carrière.	SECTION cadastrale.	NUMÉROS DU CADASTRE.	DATE DE LA COMMUNICATION à la Préfecture.	DATE DE LA COMMUNICATION au service des Mines.
					1903	
3.666	Valere Laurent	St Quentin	A	62	3 février	5 février
67	Laurent adolphe	Bracquetuit	A	106	3 Février	5 février
68	Noël Pierre	Bracquetuit	C	50	- So -	- So -
69	Riout albert	Bracquetuit	C	155 D	- So -	- So -
3.670	Roger Louis	Bracquetuit	A	116	- So -	- So -
71	Vve Gustave Dumesnil	Montreuil en-Caux	B	48	- So -	- So -
72	Gobin Joseph	St Nicolas d'Attliéres	C	92 D	- So -	- So -
73	Wenel Balthazar	Belmesnil	A	74	- So -	- So -
74	Vve Etancelin	Offranville	A	243	- So -	- So -
75	Havé armand	Etainpuis	D	66	- So -	- So -
76	Baudouin Emile	Auppegard	C	2	- So -	- So -
77	Permentier Elisée	Berneville St Ouen.	A 1re	6	- do -	- do -
78	Rénos anthime	Vénestanville	A	49	- do -	- do -
79	Lemonnier Robert	St Foy	A 2e D	212 D	- do -	- do -
3680	Vve Guillebert	Bosc-le Haïd	D	113	do	do
81	Dumesnil Edouard	St Victor-l'abbaye	B	206	- So -	5 février
82	A. Piquet	Offranville	C	234	- So -	- So -
83	Lupin François	Guerttanville lès Gris	A	90	4 février	5 février
84	Valle	Pierreval	B	33	29 Janvier	9 février
85	Vve Devaremme	Villequier	.		29 Janvier	9 février
86	Leroy athanase	Yainville	A	29	5 février	9 février
87	Vve Guilbert	Belmesnil	A	62	5 février	9 février
88	Lozinel clovis	Beaunay	A	151	5 février	9 février
89	Lozinel clovis	Beaunay	A	121	5 février	9 février
3690	Lozinel clovis	Beaunay	A	151	5 février	9 février
91	Vve Costentin	Offranville	A	391	5 février	9 février
92	Démarest Hyacinthe	Cramille-la-Chapelle	A	528	10 février	10 février
93	Masson Louis	Beimonville	A	72 2e 2e 28	7 février	10 février
94	Raulin Honoré	Auppegard	A 2e	62	9 février	10 février
95	Jame Léonard	Réville	B	72	9 février	10 février
96	Blanquet Célesty	Réville hameau de l'Ami Secret	C	153	9 février	10 février
97	Glinel adphonse	Breauté	E	143	9 février	10 février
98	Cordier Florentin	Auzouville s/Saâne	C		9 février	10 février
99	Lozinel Clovis	St Nards	C	5	9 février	10 février
3700	Lozinel clovis	St Nards	C	5 2e	9 février	10 février
3701	Lozinel clovis	St Nards	C	5 2e	9 février	10 février

explor-e - contact@explor-e.fr - Tél : 02 35 95 14 85 Indice n° 76036-068 MAJ le 01/09/2024 Editon du : 20/12/2024 Page 3 / 3

Archive associée : AD-A

Indice n° : 76036-069

Indice issu des archives - sans localisation précise (parcelle "napoléonienne")

Localisation

Département : 76 - Seine-Maritime

Commune : Auppegard

Repères locaux

Hameau/Lieu-dit : Fond de l'Ougan

Autre (route, chemin...) :

Coordonnées

Système :

Orig. report carto : *Cadastre Napo non corrigé*

x :

y :

Précision :

Type de Report : *Parcelle*

Contexte

Geomorphologique : *Plateau*

Source(s) de l'information

Modification du RICS initial :Ingetec / 1860/2 / octobre 2006

Archives (Cf. fiche(s) détaillée(s) page(s) suivante(s))

Départementales || Réf.: 2 mi 1432 / 8S21 | Section: C | Parcelle: 2 | || Date: 12/11/1904 |

Témoignages

Photo aérienne

Terrain

- ☐ Effondrement
- ☐ Affaissement-dépression
- ☐ Zone remblayée
- ☐ Puits
- ☐ Entrée à flanc de coteaux (cavage)
- ☐ Arbre isolé
- ☐ Autre :
- ☐ Aucun

Géométrie :

- ☐ Circulaire — Diamètre (m) # — Profondeur max (m) #
- ☐ Quelconque — Longueur min (m) # — Longueur max (m) #

Observations

Origine probable de l'indice

Type

- ☐ Carrière souterraine
- ☐ Carrière à ciel ouvert
- ☑ Carrière type inconnu
- ☐ Karstique (Naturel)
- ☐ Indéterminé
- ☐ Puits à eau

Matière extraite

- ☐ Marne
- ☐ Pierre de taille
- ☐ Cailloux
- ☐ Argile
- ☐ Sable

Commentaires

Ingetec : Déclaration d'exploitation sur parcelle ayant déjà fait l'objet d'une déclaration en 1901 et 1903. Réexploitation ou ouverture d'une nouvelle carrière.

Explor-e 2023 : redéfinition des limites de l'indice suite au recalage fin du cadastre napoléonien

Indice 76036-069 / Détail document d'archives anciennes

Origine du document	*Archives départementales*			
	Cote :	**2 mi 1432 / 8S21**		
Elements extraits	*Date du document :*	**12/11/1904**		
	Type ouvrage :	**Carrière**		
	Déclarant :	**Baudouin Emile**		
	Locataire ou fermier :			
	Propriétaire :			
Elements de localisation	*Plan de localisation :*			*Echelle :*
	Lieu-dit :			
	Cadastre de référence :	**Napoléonien**		
	Référence parcellaire :	*Section :* **C**	*Parcelle :* **2**	*Polygone :* **?**
	Autre information :			
	Observations :	**Registre des déclarations d'ouvertures de carrière - Numéro de déclaration : 4270**		
Elements de dimensionnement déclarés	*Plan d'extension :*			*Echelle :*
	Caractéristiques puits :	*Profondeur*	*/ Diamètre*	*/ Maçonné*
	Volume exploité :			
	Nombre d'étage(s) :			
	Chambres(s) :			
	Observations :			

explor-e - contact@explor-e.fr - Tél : 02 35 95 14 85 Indice n° 76036-069 MAJ le 01/09/2024 Editon du : 20/12/2024 Page 3 / 3

Archive associée : AD-A

N° D'ORDRE.	NOM ET PRÉNOMS DU DÉCLARANT.	COMMUNE OU A LIEU L'EXPLOITATION de la carrière.	SECTION cadastrale.	NUMÉROS DU CADASTRE.	DATE DE LA COMMUNICATION à la Préfecture.	DATE DE LA COMMUNICATION au service des Mines.
4205	de Saint-Léger	Foucart	Tr. E	15	21 nbre 1904	27 déc 1904
4206	Lemercier	Malaunay	C	K	29 déc	29 déc 1904
4207	Duthier Vincent	Bréauté	C	60	29 déc	29 déc
4208	Thiéne de Rielle	Rouelle	B	105 et 108 1ère et 2e	29 déc	29 déc
4209	Lemaître Gaston	Bolbec	B	516	29 déc	29 déc
4210	Guérillon (P.)	Martigny	...	...	29 déc	29 déc
4211	Guilmard (Adolphe)	St Arnoult	A	546	29 déc	29 déc
4212	Sery Edouard	Boudeville	D	596	1er 8bre	3 8bre
4213	Mallandain Jérôme	Colleville	B	263	1er 8bre	3 8bre
4214	De Lamake Paul	Biville-la-Baignarde	B	297	1er Octobre	3 8bre
4215	Cesnière Gaston	Amfreville-les-Champs	B	59	1er Octobre	3 8bre
4216	Grenet Maurédan	Yébleron	B	12 folio	- Id -	- Id -
4217	Simon (Maurice)	Fontaine-le-Bourg	.	.	3 8bre	4 8bre
4218	Decarpentier (Auguste)	Bermonville	A	1	3 Octobre	4 Octobre
4219	Leclerc (Louis)	Cattenville	A	126	4 8bre	5 8bre
4220	Roussel (Albert)	la Frenaye	C	247	4 8bre	5 8bre
4221	Vve Cramoisan	Rouville	C	691	6 Octobre	7 Octobre
4222	Leprince Jules	Ebl. Hannenelle	Sect. A 6A	54	7 8bre	8 8bre
4223	Cte de Croismare	St Nicolas d'Aliermont	A	926	10 8bre	10 8bre
4224	Duval (Alfred)	Allouville-Bellefosse	E	Folio 9 A f° 35 et 38	10 8bre	10 8bre
4225	Blondel Pierre	Fauville	A	13	10 8bre	10 8bre
4226	Lucas Alfred	Etainhus	A	168	18 8bre	19 8bre
4227	Tournot Isidore	Ancourt	.	174	15 8bre	19 8bre
4228	Lesmesle Jérémie	Auzouville-en-Caux	A	1er 2e 3B 1er 2e 3e 120	1er 8bre	19 8bre
4229	Dijon Apollonie	Gommeville	A	277	12 8bre	19 8bre
4230	Legai	St Aubin-sur-Scie	A	1er 139 140 141 142 143	11 8bre	19 8bre
4231	Jouan Amédée	Greuville	B	1er 2e 3B	17 8bre	19 8bre
4232	Vve Bourel	Bertheville-Ste Croix	A	169	11 8bre	19 8bre
4233	Auger Isidore	Bolbec	A	1916 2e	22 8bre	22 8bre
4234	Auger Frédéric	Bolbec	C	139 142	22 8bre	- Id -
4235	Réchet	Auzouville-l'Orcher	A	25	22 8bre	- Id -
4236	Paris (Joseph)	Raffetot	B	497	20 8bre	22 8bre
4237	Desaigneux	La Chapelle-sur-Dun	A	330 ter	21 8bre	22 8bre
4238	Détienne Eugène	Montcauvaire	D	27	21 8bre	22 8bre
4239	Gillet Ernest	Bennetot	A	143	24 8bre	25 8bre
4240	Lebendre Paul	Godonville	B	100	24 8bre	25 8bre

N° D'ORDRE.	NOM ET PRÉNOMS DU DÉCLARANT.	COMMUNE OU A LIEU L'EXPLOITATION de la carrière.	SECTION cadastrale.	NUMÉROS DU CADASTRE.	DATE DE LA COMMUNICATION à la Préfecture.	DATE DE LA COMMUNICATION au service des Mines.
4241	Vincent Pierre	St Jean de la Neuville	A	511	24 8bre 1904	25 8bre 1904
4242	Frégier Eugène	St Léonard (ramon des Sables)	A	1041	25 8bre	25 8bre
4243	Bellemanière Lucien	Mare de St Augustin et Fréchain	B	636	24 8bre	26 8bre
4244	Rivière Jean Bapte	Bosc Roger	C	53	26 8bre	26 8bre
4245	Barrabé Alexandre	Foucart	A	7	26 8bre	26 8bre
4246	Lepicard Georges	Canouville	B	41	25 8bre	26 8bre
4247	Duval Théodule	Roquemont	A	237	27 8bre	27 8bre
4248	Gribouval Achille	St Martin-le-Gaillard	G	139	27 8bre	27 8bre
4249	Vesseur Joseph	Voville	B	25	28 8bre	29 8bre
4250	Lève Théodule	Le Saussay	A	59	29 8bre	29 8bre
4251	Francourt Edmond	à Elmgien	C	1	31 8bre	31 8bre
4252	Ouvry Casimir	Bracby	E	8	31 8bre	31 8bre
4253	Durand Victor	Tierroval	A	111	31 8bre	31 8bre
4254	Langlois Frédéric	Roumare	C	14	31 8bre	31 8bre
4255	Lupin François	Guentheville	A	722	2 Novembre	2 Novembre
4256	Leprovost Eugène	Louvetot	B	11	Id	Id
4257	Fillatre Sénateur	Veauville les Baons	B	174	Id	Id
4258	Vve Leroux	Renarville	A	208	Id	Id
4259	Louvet Emile	Roquemont	B	330 et 80	3 8bre	3 8bre
4260	Recher Pierre	Auzouville-l'Orcher	A	3	4 8bre	4 8bre
4261	Gerlier Henri fils	Epreville		168	4 8bre	4 8bre
4262	Follet Gustave	Fauville (Ch. de la Source)	B.	152	7 8bre	7 8bre
4263	Elmouret Ernest	Esclavelles	B.	353	7 8bre	7 8bre
4264	Godard Emile	Ruppegard	C.	285	8 8bre	8 8bre
4265	Geneviève Amable	Couffreville-la-Corbeline	B	6	8 8bre	8 8bre
4266	Mme Lelong	Normanville	D	16	9 8bre	9 8bre
4267	Rez Eugène	Bénouville	A	90	10 8bre	10 8bre
4268	Delalondre Fortuné	Bénouville	B.	65	10 8bre	10 8bre
4269	Ouvry Pierre	St Pierre-le-Vieux	B	158	10 8bre	10 8bre
4270	Baudouin Emile	Etuppegard	C	2	10 8bre	12 8bre
4271	Lebellier	Offranville	D	229	- 8bre -	- 8bre -
4272	Lupin Albert	St Aubin-sur-Scie	A	162	- 8bre -	- 8bre -
4273	Lefrançois Louis	Mesnil-Raoul	A	1	14 8bre	14 8bre
4274	Pelhier Théophile	Allouville-Bellefosse	F	13	- 8bre -	- 8bre -
4275	Simon Justin	Mentheville	A	61	- 8bre -	- 8bre -
4276	Lévesque Léon	les Trois-Pierres	D	11	- 8bre -	- 8bre -

Indice n° : 76036-070

Indice issu des archives - sans localisation précise (parcelle "napoléonienne")

Localisation

Département : 76 - Seine-Maritime

Commune : Auppegard

Repères locaux

Hameau/Lieu-dit : La Croix

Autre (route, chemin...) :

Coordonnées

Système :

Orig. report carto : *Cadastre Napo non corrigé*

x :

y :

Précision :

Type de Report : *Parcelle*

Contexte

Geomorphologique : *Plateau*

Source(s) de l'information

Reprise indice sans modification du RICS initial :Ingetec / 1860/2 / octobre 2006

Archives (Cf. fiche(s) détaillée(s) page(s) suivante(s))

Départementales || Réf.: 2 mi 1432 | Section: A | Parcelle: 1 | || Date: 16/01/1904 |

Témoignages

Photo aérienne

Terrain

- ☐ Effondrement
- ☐ Affaissement-dépression
- ☐ Zone remblayée
- ☐ Puits
- ☐ Entrée à flanc de coteaux (cavage)
- ☐ Arbre isolé
- ☐ Autre :
- ☐ Aucun

Géométrie :

- ☐ Circulaire — Diamètre (m) # — Profondeur max (m) #
- ☐ Quelconque — Longueur min (m) # — Longueur max (m) #

Observations

Pas d'indice visible.

Origine probable de l'indice

Type

- ☐ Carrière souterraine
- ☐ Carrière à ciel ouvert
- ☑ Carrière type inconnu
- ☐ Karstique (Naturel)
- ☐ Indéterminé
- ☐ Puits à eau

Matière extraite

- ☐ Marne
- ☐ Pierre de taille
- ☐ Cailloux
- ☐ Argile
- ☐ Sable

Commentaires

Ingetec : Carrière souterraine ou à ciel ouvert.

Indice 76036-070 / Détail document d'archives anciennes

Origine du document	*Archives départementales*			
	Cote :	**2 mi 1432**		
Elements extraits	*Date du document :*	**16/01/1904**		
	Type ouvrage :	**Carrière**		
	Déclarant :	**Dupuis Sénateur**		
	Locataire ou fermier :			
	Propriétaire :			
Elements de localisation	*Plan de localisation :*			*Echelle :*
	Lieu-dit :			
	Cadastre de référence :	**Napoléonien**		
	Référence parcellaire :	*Section :* **A**	*Parcelle :* **1**	*Polygone :* **A**
	Autre information :			
	Observations :	**Déclaration d'ouverture - Numéro d'enregistrement 4014**		
Elements de dimensionnement déclarés	*Plan d'extension :*			*Echelle :*
	Caractéristiques puits :	*Profondeur*	*/ Diamètre*	*/ Maçonné*
	Volume exploité :			
	Nombre d'étage(s) :			
	Chambres(s) :			
	Observations :			

Indice n° : 76036-071

Indice issu des archives - sans localisation précise (parcelle "napoléonienne")

Localisation

Département : 76 - Seine-Maritime

Commune : Auppegard

Repères locaux

Hameau/Lieu-dit : Chemin des Harenguets

Autre (route, chemin...) :

Coordonnées

Système :

Orig. report carto : *Cadastre Napo corrigé*

x :

y :

Précision :

Type de Report : *Parcelle*

Contexte

Geomorphologique : *Plateau*

Source(s) de l'information

Modification du RICS initial :Ingetec / 1860/2 / octobre 2006

Archives (Cf. fiche(s) détaillée(s) page(s) suivante(s))

Départementales || Réf.: 2 mi 1432 / 8S21 | Section: C | Parcelle: 39 | || Date: 19/02/1904 |

Témoignages

Photo aérienne

Terrain

- ☐ Effondrement
- ☐ Affaissement-dépression
- ☐ Zone remblayée
- ☐ Puits
- ☐ Entrée à flanc de coteaux (cavage)
- ☐ Arbre isolé
- ☐ Autre :
- ☐ Aucun

Géométrie :

- ☐ Circulaire — Diamètre (m) # — Profondeur max (m) #
- ☐ Quelconque — Longueur min (m) # — Longueur max (m) #

Observations

Pas d'indice visible.

Origine probable de l'indice

Type

- ☐ Carrière souterraine
- ☐ Carrière à ciel ouvert
- ☑ Carrière type inconnu
- ☐ Karstique (Naturel)
- ☐ Indéterminé
- ☐ Puits à eau

Matière extraite

- ☐ Marne
- ☐ Pierre de taille
- ☐ Cailloux
- ☐ Argile
- ☐ Sable

Commentaires

Ingetec : Carrière souterraine ou à ciel ouvert.

Explor-e 2023 : redéfinition des limites de l'indice suite au recalage fin du cadastre napoléonien

Indice 76036-071 / Détail document d'archives anciennes

Origine du document

Archives départementales
Cote : **2 mi 1432 / 8S21**

Elements extraits

Date du document : **19/02/1904**
Type ouvrage : **Carrière**
Déclarant : **Dupuis Sénateur**
Locataire ou fermier :
Propriétaire :

Elements de localisation

Plan de localisation : *Echelle :*
Lieu-dit :
Cadastre de référence : **Napoléonien**
Référence parcellaire : *Section :* **C** *Parcelle :* **39** *Polygone :* **B**
Autre information :
Observations : **Registre des déclarations d'ouverture de carrière // Numéro de déclaration : 4097**

Elements de dimensionnement déclarés

Plan d'extension : *Echelle :*
Caractéristiques puits : *Profondeur* */ Diamètre* */ Maçonné*
Volume exploité :
Nombre d'étage(s) :
Chambres(s) :
Observations :

explor-e - contact@explor-e.fr - Tél : 02 35 95 14 85 Indice n° 76036-071 MAJ le 01/09/2024 Editon du : 20/12/2024 Page 3 / 3

Archive associée : AD-A

N° D'ORDRE.	NOM ET PRÉNOMS DU DÉCLARANT.	COMMUNE OU A LIEU L'EXPLOITATION de la carrière.	SECTION cadastrale.	NUMÉROS DU CADASTRE.	DATE DE LA COMMUNICATION à la Préfecture.	DATE DE LA COMMUNICATION au service des Mines.
4.061	Avenel grégoire	Bosc-le-Hard	C	182-183	2 février	3 février
4062	Brieuc	Rozierville	A	64	2 février	3 février
4063	Noblesse (marie)	Rozierville	B	50	2 février	3 février
4.064	Petit Jules	Montreuil-en-Caux	A	188	2 février	3 février
4.065	Vve Lecanu	Yvrieville Riville	B	282	3 février	3 février
4.066	Lannier Louis	Bourville	A	78	-Id-	-Id-
4067	Olivier Ernest	Gueutteville les Grès	A	48	3 février	8 février
4.068	Lesphelin jean Baptiste	Ambrumesnil	B	274	3 février	8 février
4.069	Dufour Louis	Olmesnil-Lamneville	A	211	3 février	8 février
4.070	Vermont Eugène	Grigneuseville	A	60-61	3 février	8 février
4.071	Pessy Gustave	La Crique	B	229	3 février	8 février
4.072	Vve Levier	Etainhus	C	226	3 février	8 février
4.073	Mme Lemarchand	Torpmesnil	C	127	4 février	8 février
4.074	Beuriot	St Aubin-de-Crétot	A	157	4 février	8 février
4.075	Agasse	Graville Ste Honorine	"	"	6 février	8 février
4.076	Etoile Isidore	Saint-Saëns	E	136 et 137 et 138 et 139	6 février	8 février
4.077	Cuine Prosper	Varrannes	A	201	6 février	10 février
4.078	Doré albert	Bourg-Dun	A	137	8 février	10 février
4.079	Lucas Louis	-Id-	A	215	8 février	10 février
4.080	Leborgne Juste	-Id-	B	225	8 février	10 février
4.081	Bazon Emile	Bordeaux-St Clair	A 279	25	9 février	10 février
4.082	Logé Henri	Sassetot	"	"	10 février	10 février
4.083	Lemonnier albert	Sassetot	"	"	-Id-	-Id-
4.084	Vve Lemel	Hattenville	A	156	-Id-	-Id-
4.085	Perré Bénoni	La Rue Ste Pierre	B	302	-Id-	-Id-
4.086	Canin Gustave	Epreville	"	701	-Id-	-Id-
4.087	Buron Henri	Malaunay	"	80	12 février	15 février
4.088	Levasseur Louis	Etoutteville-Ecalles	D	31	11 février	15 février
4.089	Godefroy (L.)	Offranville	D	297	11 février	15 février
4.090	Fauvel georges	Beaunay	A	206	11 février	15 février
4.091	Boucon augustin	Anglesqueville l'Esneval	B	95-96-97	-Id-	-Id-
4.092	Mme Vve Bazire	Gonnetot	C	13	13 février	15 février
4.093	Legrand Bienvenu	Glicourt	A	529 et 530	15 février	-Id-
4.094	Lannier jules	Offranville	A	4	17 février	19 février
4.095	Odievre Henri	Bouville	B	442	18 février	19 février
4.096	Cléach François	Bolleville	A	74	18 février	19 février

N° D'ORDRE.	NOM ET PRÉNOMS DU DÉCLARANT.	COMMUNE OU A LIEU L'EXPLOITATION de la carrière.	SECTION cadastrale.	NUMÉROS DU CADASTRE.	DATE DE LA COMMUNICATION à la Préfecture.	DATE DE LA COMMUNICATION au service des Mines.
4.097	Dupuis Sénateur	Auppegard	C	P° 39	18 février	19 février
4.098	Bléry Paul	Varneville-Bretteville	D	110	20 février	20 février
4.099	Leclert Honoré	La Crique	B	231	20 février	20 février
4.100	Lebourg Henri	Ste Gem. d'Aliermont	A	22	20 février	20 février
4.101	Lesphelin jean Baptiste	Ambrumesnil	B	206-208-209 210-223	20 Février	20 février
4.102	Lesecq Edmond	Montérollier	A	51 P	22 février	23 février
4.103	Dufour Henri	Bolleville la Saussaye	A	65	22 février	23 février
4.104	Painparay Gustave	Yvrieville-Riville	C	5	-Id-	-Id-
4.105	Gosse	Grandes-Ventes	CC	0	-Id-	-Id-
4.106	Bataille (Georges)	Roumare	A	404 P	23 février	-Id-
4.107	Mme Vve Lavieu	Auzouville-l'Esneval	B	33 P	24 février	25 février
4.108	Faure (Alexandre)	Auzouville-l'Esneval	A	31 P	24 février	25 février
4.109	Bourdet (Eugène)	Saint-Aubin	"	"	23 février	25 février
4.110	Mme Vve Lariviere	Ste Austreberthe-la-Forêt	A	713	24 février	25 février
4.111	Chenard Victor	Gainneville	B	103 P	24 février	25 février
4.112	Mercier (Victor)	Bissy-Poterie	C	10 P	25 février	25 février
4.113	Lecellier	Ste Aumont-en-Caux	A	152	25 février	27 février
4.114	Lucastel (Jules)	Bolbec	A	"	25 février	27 février
4.115	Haraiset Fritier	Houppeville	"	"	4 mars	4 mars
4.116	Féron (Justin)	Denestanville	A	210	1er mars	4 mars
4.117	Coutures (Henri)	Ste Gertrude-de-Bucky	D	46	7 mars	8 mars
4.118	Houel	Bosc-Roger-sur-Buchy	B	189	9 mars	10 mars
4.119	Féroy (achille)	Roquemont	B	1	8 mars	11 mars
4.120	Chouvet	Berteaumont	A	217	8 mars	11 mars
4.121	Dumesnil (Renaud)	St Victor-l'Abbaye	B	198	9 mars	11 mars
4.122	Picard (Hyacinthe)	Roquemont	B	237	11 mars	14 mars
4.123	Fournier (arthur)	St Martin-Osmonville	A	425	12 mars	14 mars
4.124	Dancy (Henry)	Varneville	A	171	12 mars	14 mars
4.125	Vve Mannevillette	Pissy-Poville	A	191	13 mars	14 mars
4.126	Cordier (Joseph)	Bocasse-Valmartin	B	64	18 mars	21 mars
4.127	Mme Vve Cartier	Anneville	B	53 P	19 mars	21 mars
4.128	David Raymond	Varneville	A	214	19 mars	21 mars
4.129	Papillon auguste	Fresquiennes	D	101	22 mars	25 mars
4.130	Féré jules	Guiseniers	B	172	22 mars	26 mars
4.131	Roulland (Pierre)	Ste Colombe	B	231 P 232	22 mars	26 mars
4.132	Vve Beuse (Ursule)	Yvrieville-Riville	A B	105 92	22 mars	26 mars

Indice n° : 76036-072

Localisation

Département : 76 - Seine-Maritime

Commune : Auppegard

Repères locaux

Hameau/Lieu-dit :

Autre (route, chemin...) :

Coordonnées

Système :

Orig. report carto :

x :

y :

Précision :

Type de Report : *Non localisable*

Contexte

Geomorphologique : *Plateau*

Source(s) de l'information

Enrichissement du RICS initial :Ingetec / 1860/2 / octobre 2006

Archives (Cf. fiche(s) détaillée(s) page(s) suivante(s))

Départementales || Réf.: 2 mi 1432 / 8S21 | Section: C | Parcelle: 285 ? | || Date: 8/11/1904 |

Témoignages

Photo aérienne

Terrain

- ☐ Effondrement
- ☐ Affaissement-dépression
- ☐ Zone remblayée
- ☐ Puits
- ☐ Entrée à flanc de coteaux (cavage)
- ☐ Arbre isolé
- ☐ Autre :
- ☐ Aucun

Géométrie :

- ☐ Circulaire — Diamètre (m) # — Profondeur max (m) #
- ☐ Quelconque — Longueur min (m) # — Longueur max (m) #

Observations

Origine probable de l'indice

Type

- ☐ Carrière souterraine
- ☐ Carrière à ciel ouvert
- ☑ Carrière type inconnu
- ☐ Karstique (Naturel)
- ☐ Indéterminé
- ☐ Puits à eau

Matière extraite

- ☐ Marne
- ☐ Pierre de taille
- ☐ Cailloux
- ☐ Argile
- ☐ Sable

Commentaires

Ingetec : Déclaration d'exploitation non localisable : référence parcellaire incomplète et erronée

Indice 76036-072 / Détail document d'archives anciennes

Origine du document	*Archives départementales*			
	Cote :	**2 mi 1432 / 8S21**		
Elements extraits	*Date du document :*	**8/11/1904**		
	Type ouvrage :	**Carrière**		
	Déclarant :	**GODARD EMILE**		
	Locataire ou fermier :			
	Propriétaire :			
Elements de localisation	*Plan de localisation :*			*Echelle :*
	Lieu-dit :			
	Cadastre de référence :	**Napoléonien**		
	Référence parcellaire :	*Section :* **C**	*Parcelle :* **285 ?**	*Polygone :* **?**
	Autre information :			
	Observations :	**Registre des déclarations d'ouvertures de carrière / Numéro de déclaration : 4264**		
Elements de dimensionnement déclarés	*Plan d'extension :*			*Echelle :*
	Caractéristiques puits :	*Profondeur*	*/ Diamètre*	*/ Maçonné*
	Volume exploité :			
	Nombre d'étage(s) :			
	Chambres(s) :			
	Observations :			

explor-e - contact@explor-e.fr - Tél : 02 35 95 14 85 Indice n° 76036-072 MAJ le 01/09/2024 Editon du : 20/12/2024 Page 3 / 3

Archive associée : AD-A

N° D'ORDRE.	NOM ET PRÉNOMS DU DÉCLARANT.	COMMUNE OU A LIEU L'EXPLOITATION de la carrière.	SECTION cadastrale.	NUMÉROS DU CADASTRE.	DATE DE LA COMMUNICATION à la Préfecture.	DATE DE LA COMMUNICATION au service des Mines.
4205	de Saint-Léger	Foucart	[illegible]	15	21 [illegible] 1904	21 [illegible] 1904
4206	Lemercier	Malaunay	C	K	[illegible]	26 [illegible] 1904
4207	Duthier Vincent	Bréauté	C	[illegible]	[illegible]	24 [illegible]
4208	Thiere de Nielle	Nielle	B	105 [illegible] 107 [illegible] 109 [illegible]	27 [illegible]	27 [illegible]
4209	Lemattre Gaston	Bolbec	B	516	24 [illegible]	26 [illegible]
4210	Guérillon (P.)	Martigny	...	...	26 [illegible]	29 [illegible]
4211	Guilmard (Adolphe)	St-Arnoult	A	546	29 [illegible]	29 [illegible]
4212	Sery Edouard	Boudeville	D	596	1er [illegible]	3 [illegible]
4213	Mallandain Jérôme	Colleville	B	263	1er [illegible]	3 [illegible]
4214	De Lamake Paul	Biville-la-Baignarde	B	297	1er Octobre	3 [illegible]
4215	Cesnière Gaston	Amfreville-les-Champs	B	59	1er Octobre	3 [illegible]
4216	Grenet Maurédan	Yébleron	B	12 [illegible]	- Do -	- Do
4217	Simon (Maurice)	Fontaine-le-Bourg	.	.	3 [illegible]	4 [illegible]
4218	Decarpentier (Auguste)	Bermonville	A	1	3 Octobre	4 Octobre
4219	Leclerc (Louis)	Cattenville	A	126	4 [illegible]	5 [illegible]
4220	Roussel (Albert)	la Frenaye	C	247	4 [illegible]	5 [illegible]
4221	Vve Cramoisan	Rouville	C	691	6 Octobre	7 Octobre
4222	Leprince Jules	Cbil-Hannevelle	[illegible] A 6A	54	7 [illegible]	8 [illegible]
4223	Vte de Croismare	St-Nicolas d'Aliermont	A	926	10 [illegible]	10 [illegible]
4224	Duval (Alfred)	Allouville-Bellefosse	E	[illegible] A f°35 et 38	10 [illegible]	10 [illegible]
4225	Blondel Pierre	Fauville	A	13	10 [illegible]	10 [illegible]
4226	Lucas Alfred	Etainhus	A	168	18 [illegible]	19 [illegible]
4227	Tournot Isidore	Ancourt	.	174	15 [illegible]	19 [illegible]
4228	Lesmesle Jérémie	Auzouville-en-Caux	A	1re [illegible] 2e 120	1er [illegible]	19 [illegible]
4229	Dijon Apollonie	Gommeville	A	277	12 [illegible]	19 [illegible]
4230	Legai	St-Aubin-sur-Scie	A	[illegible] 140 141-143	11 [illegible]	17 [illegible]
4231	Jouan Amédée	Greuville	B	[illegible] B	17 [illegible]	19 [illegible]
4232	Vve Bourel	Bertheville-St-Ouen	A	169	11 [illegible]	17 [illegible]
4233	Auger Isidore	Bolbec	A	1916 [illegible]	22 [illegible]	22 [illegible]
4234	Auger Frédéric	Bolbec	C	139 142	22 [illegible]	- So -
4235	Réchet	Auzouville-l'Orcher	A	25	22 [illegible]	- So -
4236	Paris (Joseph)	Raffetot	B	497	20 [illegible]	22 [illegible]
4237	Desaigneux	La Chapelle-St-Denis	A	330 ter	21 [illegible]	22 [illegible]
4238	Dutienne Eugène	Montcauvaire	D	27	21 [illegible]	22 [illegible]
4239	Gillet Ernest	Bennetot	A	143	24 [illegible]	25 [illegible]
4240	Lebendre Paul	Godonville	B	100	24 [illegible]	25 [illegible]

N° D'ORDRE.	NOM ET PRÉNOMS DU DÉCLARANT.	COMMUNE OU A LIEU L'EXPLOITATION de la carrière.	SECTION cadastrale.	NUMÉROS DU CADASTRE.	DATE DE LA COMMUNICATION à la Préfecture.	DATE DE LA COMMUNICATION au service des Mines.
4241	Vincent Pierre	St-Jean-de-la-Neuville	A	511	24 Nov 1904	25 Dec 1904
4242	Fréger Eugène	St-Léonard (ramon des 94 [illegible])	A	1041	25 D°	25 D°
4243	Bellemanière Lucien	Hure de St-Augustin-d'Ecrdain	B	636	24 D°	26 D°
4244	Rivière J.-Bapte	Bosc-Roger	C.	53	26 D°	26 D°
4245	Barrabé Alexandre	Foucart	A	7	26 D°	26 D°
4246	Lepicard Georges	Canouville	B	41	26 D°	26 D°
4247	Duval Théodule	Roquemont	A	237	27 D°	27 D°
4248	Gribouval Achille	St-Martin-le-Gaillard	G.	139	27 D°	27 D°
4249	Lesueur Joseph	Royville	B	25	28 D°	29 D°
4250	Lève Théodule	Le Thuit	A	59	29 D°	29 D°
4251	Francourt Edmond	à Elbeuf	C	1	31 D°	31 D°
4252	Ouvry Casimir	Bracby	E	8	31 D°	31 D°
4253	Durand Victor	Tierroval	A	111	31 D°	31 D°
4254	Langlois Frédéric	Roumare	C	14	31 D°	31 D°
4255	Lupin François	Guentheville	A	722	2 Novembre	2 Novembre
4256	Leprun Eugène	Louvetot	B	11	D°	D°
4257	Fillatre Sénateur	Veauville-les-Baons	B	174	D°	D°
4258	Vve Leroux	Benarville	A	208	D°	D°
4259	Louvet Emile	Roquemont	B	330 et 80	3 D°	3 D°
4260	Recher Pierre	Auzouville-l'Orcher	A	3	4 D°	4 D°
4261	Gerlier Henri fils	Epreville		168	4 D°	4 D°
4262	Follet Gustave	Fauville (Ch. de la Source)	B.	152	7 D°	7 D°
4263	Almouret Ernest	Esclavelles	B.	353	7 D°	7 D°
4264	Godard Emile	Tuppegard	C.	285	8 D°	8 D°
4265	Geneviève Amable	Couffreville-la-Corbeline	B	6	8 D°	8 D°
4266	Vve Lelong	Normanville	D	16	9 D°	9 D°
4267	Rez Eugène	Bénouville	A	90	10 D°	10 D°
4268	Delalondre Fortuné	Bénouville	B.	65	10 D°	10 D°
4269	Ouvry Pierre	St-Pierre-le-Vieux	B	158	10 D°	10 D°
4270	Baudouin Emile	Etuppegard	C	2	10 D°	12 D°
4271	Letellier	Offranville	D	229	- D° -	- D° -
4272	Lupin Albert	St-Aubin-sur-Scie	A	162	- D° -	- D° -
4273	Lefançon Louis	Mesnil-Raoul	A	1	14 D°	14 D°
4274	Pelhier Théophile	Allouville-Bellefosse	F	13	- D° -	- D° -
4275	Simon Justin	Mentheville	A	61	- D° -	- D° -
4276	Lévesque Léon	les Trois-Pierres	D	11	- D° -	- D° -

Indice n° : 76036-073

Indice issu des archives - sans localisation précise (parcelle "napoléonienne")

Localisation

Département : 76 - Seine-Maritime

Commune : Auppegard

Repères locaux

Hameau/Lieu-dit :

Autre (route, chemin...) :

Coordonnées

Système :

Orig. report carto : *Cadastre Napo corrigé*

x :

y :

Précision :

Type de Report : *Parcelle*

Contexte

Geomorphologique : *Plateau*

Source(s) de l'information

Enrichissement du RICS initial :Ingetec / 1860/2 / octobre 2006

Archives (Cf. fiche(s) détaillée(s) page(s) suivante(s))

Départementales || Réf.: 2 mi 1432 / 8S21 | Section: B | Parcelle: 3 | || Date: 1904 |

Témoignages

Photo aérienne

Terrain

- ☐ Effondrement
- ☐ Affaissement-dépression
- ☐ Zone remblayée
- ☐ Puits
- ☐ Entrée à flanc de coteaux (cavage)
- ☐ Arbre isolé
- ☐ Autre :
- ☐ Aucun

Géométrie :

- ☐ Circulaire — Diamètre (m) # — Profondeur max (m) #
- ☐ Quelconque — Longueur min (m) # — Longueur max (m) #

Observations

Origine probable de l'indice

Type

- ☐ Carrière souterraine
- ☐ Carrière à ciel ouvert
- ☑ Carrière type inconnu
- ☐ Karstique (Naturel)
- ☐ Indéterminé
- ☐ Puits à eau

Matière extraite

- ☐ Marne
- ☐ Pierre de taille
- ☐ Cailloux
- ☐ Argile
- ☐ Sable

Commentaires

Ingetec : Exploitation non localisable : Référence polygonale absente dans les registres ADSM : B Poly C 3 possible puisque cette parcelle appartenait au déclarant selon la matrice cadastrale.

Explor-e 2023 : parcelle donnée "pour mémoire" sans définition de périmètre de sécurité

Indice 76036-073 / Détail document d'archives anciennes

Origine du document

Archives départementales

Cote : **2 mi 1432 / 8S21**

Elements extraits

Date du document : **1904**

Type ouvrage : **Carrière**

Déclarant : **Lemarchand Emmanuel**

Locataire ou fermier :

Propriétaire :

Elements de localisation

Plan de localisation : *Echelle :*

Lieu-dit :

Cadastre de référence : **Napoléonien**

Référence parcellaire : *Section :* **B** *Parcelle :* **3** *Polygone :* **?**

Autre information :

Observations : **Registre de déclaration des ouvertures de carrière // Numéro de déclaration : 3981**

Elements de dimensionnement déclarés

Plan d'extension : *Echelle :*

Caractéristiques puits : *Profondeur* */ Diamètre* */ Maçonné*

Volume exploité :

Nombre d'étage(s) :

Chambres(s) :

Observations :

explor-e - contact@explor-e.fr - Tél : 02 35 95 14 85 Indice n° 76036-073 MAJ le 01/09/2024 Editon du : 20/12/2024 Page 3 / 3

Archive associée : AD-A

N° D'ORDRE.	NOM ET PRÉNOMS DU DÉCLARANT.	COMMUNE OU A LIEU L'EXPLOITATION de la carrière.	SECTION cadastrale.	NUMÉROS DU CADASTRE.	DATE DE LA COMMUNICATION à la Préfecture.	DATE DE LA COMMUNICATION au service des Mines.
				1903		
3.917	Leforestier alexandre	Bacqueville	E	34 P[e]	15 X[bre]	17 X[bre]
3.918	Grandpierre Vve	Longueville	B	" " "	15 X[bre]	17 X[bre]
3.919	Lesueur Henri	Brachy	E	88 et 89	15 X[bre]	17 X[bre]
3.920	Levitre Eugène	Bosc-le-Hard	C	146 2[e]	15 X[bre]	17 X[bre]
3.921	Tribouillard Lucien	St-Jacques-de-Tilleville	C	87 P[e]	15 X[bre]	17 X[bre]
3.922	Gerlain	St-Denis-d'Aclon	C	182	15 X[bre]	17 X[bre]
3.923	Veronnand Pierre	Epreville	A	66	15 X[bre]	17 X[bre]
3.924	Dumesnil (E.)	St-Laurent-en-Caux	" "	" "	15 X[bre]	17 X[bre]
3.925	Langlois Joseph	Cany	D	8	15 X[bre]	17 X[bre]
3.926	Geneviève Armand	Veauville-les-Buons.	B	258 D[e]	15 X[bre]	17 X[bre]
3.927	Dupare Numa	Criel	A	114 et 115	16 X[bre]	17 X[bre]
3.928	Deschamps alfred	Bretteville-St-Laurent	A	146	16 X[bre]	17 X[bre]
3.929	Bouquet Gustave	Grigneuseville	B	167	16 X[bre]	17 X[bre]
3.930	Degremont gustave	Villers-Ecalles	B	136 bis	16 X[bre]	17 X[bre]
3.931	Petit Jules	Emanville	A	76	16 X[bre]	17 X[bre]
3.932	Houdain (Louis)	St-Marie-des-Champs	B	5	17 X[bre]	17 X[bre]
3.933	Vve Bourgeaux	La Gaillarde	A	124	18 X[bre]	19 X[bre]
3.934	Dubos	Dubos achille	C	110	18 X[bre]	19 X[bre]
3.935	Gervais Gérard	Montreuil-en-Caux	B	55	19 X[bre]	19 X[bre]
3.936	Teulet (Jules)	Beaumont-le-Hareng	B	207	19 X[bre]	19 X[bre]
3.937	Fournel Edmond	Beaumont-le-Hareng	C	110	19 X[bre]	19 X[bre]
3.938	Testelin Eugène	Etaimpuis	A	77	19 X[bre]	19 X[bre]
3.939	Anquetil alexandre	Etouteville	B	14	19 X[bre]	19 X[bre]
3.940	Lemarchand Laurent	Cottevrard	C	37	21 X[bre]	21 X[bre]
3.941	Pillon Sylvain	St-Pierre-le-Vieux	E	305	21 X[bre]	21 X[bre]
3.942	Berard Paul	Derchigny	A	123	21 X[bre]	21 X[bre]
3.943	Vve Rondel	Croixdalle-Belleguise	B	90	21 X[bre]	21 X[bre]
3.944	Vallin Benoît	St-Marie-au-Bosc	A	4	21 X[bre]	28 X[bre]
3.945	Brunare Gaston	Auberville-la-Campagne	B	272	21 X[bre]	28 X[bre]
3.946	Vallée (Gustave)	St-Germain-des-Essourts	B	"	21 X[bre]	28 X[bre]
3.947	Vve Hardy (Louis)	Belleuf	A	177	21 X[bre]	28 X[bre]
3.948	Dubos Charles	La Cigne	A	267	24 X[bre]	28 X[bre]
3.949	Lasseray Alexis	Brachy	E	61	24 X[bre]	28 X[bre]
3.950	Vve Hennetier	Locquemesnil-en-Caux	B	2	24 X[bre]	28 X[bre]
3.951	Prunier	Etouteville	B	180	24 X[bre]	28 X[bre]
3.952	Philippe Victor	Etouteville	C	259	24 X[bre]	28 X[bre]

N° D'ORDRE.	NOM ET PRÉNOMS DU DÉCLARANT.	COMMUNE OU A LIEU L'EXPLOITATION de la carrière.	SECTION cadastrale.	NUMÉROS DU CADASTRE.	DATE DE LA COMMUNICATION à la Préfecture.	DATE DE LA COMMUNICATION au service des Mines.
				1903		
3.953	Pavie (Aug[te] François)	St-Victor-l'Abbaye	A	158	23 X[bre]	28 X[bre]
3.954	Vve Lefort (Achille)	Intraville	A	187	23 X[bre]	28 X[bre]
3.955	Pesny Gustave	La Cigne	B	229	23 X[bre]	28 X[bre]
3.956	Thierry Vve	St-Aubin-de-Totteville	E	29 bis	23 X[bre]	28 X[bre]
3.957	Flamp (Louis)	Bracquemont	C	10-11-12	23 X[bre]	28 X[bre]
3.958	Lefebvre (Vve) ailleul	St-Vaast-Dieppedalle	B	102	24 X[bre]	28 X[bre]
3.959	Bednoiel (Emile)	Le Saussay	A	52	28 X[bre]	28 X[bre]
3.960	Lebas (anthime)	St-Laurent-de-Brévedent	A	155	28 X[bre]	28 X[bre]
3.961	Delamare Jules	Limbot	A	11	29 X[bre]	31 X[bre]
3.962	Vermont Eugène	Grigneuseville	B	103	29 X[bre]	31 X[bre]
3.963	Loynel clovis	Beaunay	A	121	-do-	-do-
3.964	Loynel clovis	Beaunay	A	121	-do-	-do-
3.965	Pimont (Martin)	St-Ouen	B	13	-do-	-do-
3.966	Demare Henri	Montreuil-en-Caux	A	119	-do-	-do-
3.967	Baudouin Emile	Auppegard	C	2	-do-	-do-
3.968	Blondel théophile	St-Martin-le-Gaillard	C	117	-do-	-do-
3.969	Malmaison célestin	Grigneuseville	A	81	-do-	-do-
3.970	Valtier Jules	Roquemont	A	150	-do-	-do-
3.971	Leroy (Stéphas)	Roquemont	B	328	-do-	-do-
3.972	Delafenestre (Casimir)	Belmesnil	B	447	-do-	-do-
3.973	Delepine-Barrois	St-Nicolas-d'Aliermont	A	49	-do-	-do-
3.974	Osmont Edouard	Cressy	"	364	-do-	-do-
3.975	Martine Jules	Heugleville-s/-Scie	E	142	-do-	-do-
3.976	Sulague Edmond	Auppegard	C	18 P[e]	-do-	-do-
3.977	René Gonze	Etouteville	C	148	d°	d°
3.978	Saillard augustin	Grémonville	B	21.22	30 X[bre]	31 X[bre]
3.979	Busroe Aug[te]-Félix	Remy	D	141	30 X[bre]	5 Janvier 1904
3.980	Vve de Boismare (Marie)	St-Nicolas-d'Aliermont	A	76	30 X[bre]	5 Janvier 1904
3.981	Lemarchand Emmanuel	Auppegard	B	3	30 X[bre]	5 Janvier 1904
3.982	Colange Edmond	St-Nicolas-de-la-Haie	A	171	31 X[bre]	5 Janvier 1904
3.983	Ouvry Fernand	La Gaillarde	B	481	31 X[bre]	5 Janvier 1904
3.984	Beaugrand Charles	Grainville-s/-Ry	A	352	31 X[bre]	5 Janvier 1904
3.985	Lebas	St-Laurent-de-Brévedent	"	"	31 X[bre]	5 Janvier 1904
3.986	Morin Félix	Denestanville	A	291	1904	5 Janvier 1904
3.987	Foloy Eugène	Val-Cauneville	A	58	5 Janvier 1904	5 Janvier 1904
3.988	Allain Emile	Cressy	"	192	5 Janvier 1904	5 Janvier 1904

Indice n° : 76036-074

Localisation

Département : 76 - Seine-Maritime

Commune : Auppegard

Repères locaux

Hameau/Lieu-dit :

Autre (route, chemin...) :

Coordonnées

Système :

Orig. report carto :

x :

y :

Précision :

Type de Report : *Non localisable*

Contexte

Geomorphologique : *Plateau*

Source(s) de l'information

Enrichissement du RICS initial :Ingetec / 1860/2 / octobre 2006

Archives (Cf. fiche(s) détaillée(s) page(s) suivante(s))

Départementales || Réf.: 2 mi 1432 / 8S21 | Section: B | Parcelle: 5 | || Date: 23/01/1905 |

Témoignages

Photo aérienne

Terrain

- ☐ Effondrement
- ☐ Affaissement-dépression
- ☐ Zone remblayée
- ☐ Puits
- ☐ Entrée à flanc de coteaux (cavage)
- ☐ Arbre isolé
- ☐ Autre :
- ☐ Aucun

Géométrie :

- ☐ Circulaire — Diamètre (m) # — Profondeur max (m) #
- ☐ Quelconque — Longueur min (m) # — Longueur max (m) #

Observations

Origine probable de l'indice

Type

- ☐ Carrière souterraine
- ☐ Carrière à ciel ouvert
- ☑ Carrière type inconnu
- ☐ Karstique (Naturel)
- ☐ Indéterminé
- ☐ Puits à eau

Matière extraite

- ☐ Marne
- ☐ Pierre de taille
- ☐ Cailloux
- ☐ Argile
- ☐ Sable

Commentaires

Ingetec : Déclaration d'exploitation non localisable : référence parcellaire incomplète

Indice 76036-074 / Détail document d'archives anciennes

Origine du document	*Archives départementales*			
	Cote :	**2 mi 1432 / 8S21**		
Elements extraits	*Date du document :*	**23/01/1905**		
	Type ouvrage :	**Carrière**		
	Déclarant :	**LEMARCHAND Emmanuel**		
	Locataire ou fermier :			
	Propriétaire :			
Elements de localisation	*Plan de localisation :*			*Echelle :*
	Lieu-dit :			
	Cadastre de référence :	**Napoléonien**		
	Référence parcellaire :	*Section :* **B**	*Parcelle :* **5**	*Polygone :* **?**
	Autre information :			
	Observations :	**Registre des déclarations d'ouverture de carrière // Numéro de déclaration : 4480**		
Elements de dimensionnement déclarés	*Plan d'extension :*			*Echelle :*
	Caractéristiques puits :	*Profondeur*	*/ Diamètre*	*/ Maçonné*
	Volume exploité :			
	Nombre d'étage(s) :			
	Chambres(s) :			
	Observations :			

N° d'ordre.	NOM ET PRÉNOMS du déclarant.	COMMUNE ou a lieu l'exploitation de la carrière.	SECTION cadastrale.	NUMÉROS du cadastre.	DATE DE LA COMMUNICATION à la Préfecture.	DATE DE LA COMMUNICATION au service des Mines.
4421	Auzon Henri	Calleville	B	136	5 Janv. 1905	6 Janv. 1905
4422	Lecoq maximilien	Offranville	A	222	〃	〃
4423	Enquier Samuel	Gruchet St Siméon	B	286	〃	〃
4424	Laffray Emile	Etal Manneville	A	44	〃	〃
4425	Vve Engrand Hipp.e	Bosc le Hard	A	74	〃	〃
4426	Péquchet Auguste	St Wandrille Rançonnerie	E	301	〃	〃
4427	Delamare Pierre	Gonzeville	A	450	〃	〃
4428	Vve Allais née Hard	Foucart	A	64	〃	〃
4429	Chomassin Edmond	Ouville-la-Rivière	A	92	〃	〃
4430	Vespier Narcisse	Anneville	A	6	〃	〃
4431	Birot Pierre	Sévis	..	2	〃	〃
4432	Lavy Clovis	Sanquetot	A	229	〃	〃
4433	Burel Gustave	Auzouville-l'Esneval	A	19	〃	〃
4434	Chenel Gustave	Emanville	A	291	14 〃	14 〃
4435	Martin Ernest	Sintot	A	150	〃	〃
4436	Gueville Hyp.te	St Pierre le Viger	B	284	〃	〃
4437	Vve Tilmy	St Ouen du Breuil	B	52	〃	〃
4438	Edet Auguste	Greville	B	59	〃	〃
4439	Mabille Eugène	Sintot	A	150, 162, 169 et 339	〃	〃
4440	Borel Gustave	St Ouen du Breuil	A	300	〃	〃
4441	Picard Adolphe	St Ermemont	A	162	〃	〃
4442	Larchevêque Samuel	Bracby	C	2	〃	〃
4443	Duperron Victor	Fontaine-le-Dun	C	149	〃	〃
4444	Carpentier D.	Froberville	A	688	〃	〃
4445	Renard Gustave	Grigneuseville	A	46	〃	〃
4446	Erouin Gaston	Longueil	C	90	〃	〃
			C	363	〃	〃
			C	440	〃	〃
4447	Gricourt Edmond	Etaimville	A	34, 35, 37	〃	〃
4448	Vasselin Henri	Bois Robert	B	41	〃	〃
4449	Perrette Eugène	Clasville-sur-Eau	A	276, 350	〃	〃
4450	Dallet Etienne	Yvetot-Bocage	B	595	〃	〃
4451	Monville Pierre	Thiétreville	B	344	14 〃	16 〃
4452	Hennequin Paul	Granville-sur-Ry	A	39	145	168
4453	Cassel Georges	Sanquerville	..	123	〃	〃
4454	Morin Michel	St Aubin-sur-Scie	A	192	〃	〃

N° d'ordre.	NOM ET PRÉNOMS du déclarant.	COMMUNE ou a lieu l'exploitation de la carrière.	SECTION cadastrale.	NUMÉROS du cadastre.	DATE DE LA COMMUNICATION à la Préfecture.	DATE DE LA COMMUNICATION au service des Mines.
					1905	
4455	Vve Fleury Athanase	Vassonville	D	30	14 Janvier	16 Janvier
4456	Fauvel Léopold	La Chaussée	B	18	〃	〃
4457	Lefèvre Marcellin	Yainville	B	241	16 〃	16 〃
4458	Corbier Auguste	St Maclou de Folleville	C	90	17 〃	18 〃
4459	Legrand Pierre	Norville	A	50	〃	18 〃
4460	Vve Alain Emile	Cressy	..	439	〃	〃
4461	Cuvillon	Yvetot Bocage	C	226	〃	〃
4462	Cuvry Fernand	La Gaillarde	A	204	〃	〃
4463	Marais Louis	Etaimpuis	A	137	18 〃	19 〃
4464	Sanctot Fils	Grigneuseville	B	105	〃	〃
4465	Duparc Yuma	Criquetot	B	194	〃	〃
4466	Boivin Emmanuel	Bois l'Evêque	..	15	〃	〃
4467	Lerluzon Hen.te	Ecretteville les Baons	A	64	〃	〃
4468	Caserie Alphonse	Epinay sur Duclair	A	40	〃	〃
4469	Vve Cordier	St Saëns	E	128	〃	〃
4470	Dubois Pierre	St Saëns	A	18	〃	〃
4471	Langlois Charles	Lamberville	A	44	〃	〃
4472	Leroy Vincent	Gonneville	A	299	〃	〃
4473	Masson	Sintot	A	31	20 〃	20 〃
4474	Grulé Jules	Rainfreville	A	85	21 〃	21 〃
4475	Delacroix Emile	St Victor l'Abbaye	B	348	〃	〃
4476	Pochon Ursin	Bosc le Hard	B	107	〃	〃
4477	Vve Pezier	Saussay	A	126	〃	〃
4478	Martin Delphin	St Ouen du Breuil	A	688	22 〃	22 〃
4479	Vve Foyer Isidore	St Jacques d'Aliermont	.	106	〃	〃
4480	Lemarchand Emmanuel	Auppegard	B	5	〃	〃
4481	Cerrien Eugène	Ambrumesnil	B	59	〃	〃
4482	Morin Félix	Denestanville	A	387	〃	〃
4483	Petit Jules	Gonneville	B	26, 27, 28, 29	〃	〃
4484	Lebourg	Ouville-la-Rivière	B	84	24 〃	24 〃
4485	Duvivier Ernest	La Crique	B	82	〃	〃
4486	Brunel Gaston	〃	C	78	〃	〃
4487	Larray Léon	Pierrefiques	B	30	〃	〃
4488	Levavasseur Edmond	Freme-le-Blanc	C	347	〃	〃
4489	Huby Clovis	Vibeuf	B	64	〃	〃
4490	Vve Emille Emile	Lammerville	C	10	〃	〃

Archive associée : AD-A

explor-e - contact@explor-e.fr - Tél : 02 35 95 14 85 Indice n° 76036-074 MAJ le 01/09/2024 Editon du : 20/12/2024 Page 3 / 3

Indice n° : 76036-075

Localisation

Département : 76 - Seine-Maritime

Commune : Auppegard

Repères locaux

Hameau/Lieu-dit :

Autre (route, chemin...) :

Coordonnées

Système :

Orig. report carto :

x :

y :

Précision :

Type de Report : *Non localisable*

Contexte

Geomorphologique : *Plateau*

Source(s) de l'information

Enrichissement du RICS initial :Ingetec / 1860/2 / octobre 2006

Archives (Cf. fiche(s) détaillée(s) page(s) suivante(s))

Départementales || Réf.: 2 mi 1432 / 8S21 | Section: B | Parcelle: 10 | || Date: 1904 |

Témoignages

Photo aérienne

Terrain

- ☐ Effondrement
- ☐ Affaissement-dépression
- ☐ Zone remblayée
- ☐ Puits
- ☐ Entrée à flanc de coteaux (cavage)
- ☐ Arbre isolé
- ☐ Autre :
- ☐ Aucun

Géométrie :

- ☐ Circulaire — Diamètre (m) # — Profondeur max (m) #
- ☐ Quelconque — Longueur min (m) # — Longueur max (m) #

Observations

Origine probable de l'indice

Type

- ☐ Carrière souterraine
- ☐ Carrière à ciel ouvert
- ☑ Carrière type inconnu
- ☐ Karstique (Naturel)
- ☐ Indéterminé
- ☐ Puits à eau

Matière extraite

- ☐ Marne
- ☐ Pierre de taille
- ☐ Cailloux
- ☐ Argile
- ☐ Sable

Commentaires

Ingetec : Déclaration d'exploitation non localisable : référence parcellaire incomplète

Indice 76036-075 / Détail document d'archives anciennes

Origine du document	*Archives départementales*			
	Cote :	**2 mi 1432 / 8S21**		
Elements extraits	*Date du document :*	**1904**		
	Type ouvrage :	**Carrière**		
	Déclarant :	**Lemarchand Emmanuel**		
	Locataire ou fermier :			
	Propriétaire :			
Elements de localisation	*Plan de localisation :*			*Echelle :*
	Lieu-dit :			
	Cadastre de référence :	**Napoléonien**		
	Référence parcellaire :	*Section :* **B**	*Parcelle :* **10**	*Polygone :* **?**
	Autre information :			
	Observations :	**Registre des déclarations d'ouvertures de carrière / Numéro de déclaration : 4338**		
Elements de dimensionnement déclarés	*Plan d'extension :*			*Echelle :*
	Caractéristiques puits :	*Profondeur*	*/ Diamètre*	*/ Maçonné*
	Volume exploité :			
	Nombre d'étage(s) :			
	Chambres(s) :			
	Observations :			

explor-e - contact@explor-e.fr - Tél : 02 35 95 14 85 Indice n° 76036-075 MAJ le 01/09/2024 Editon du : 20/12/2024 Page 3 / 3

Archive associée : AD-A

N°s D'ORDRE.	NOM ET PRÉNOMS DU DÉCLARANT.	COMMUNE OU A LIEU L'EXPLOITATION de la carrière.	SECTION cadastrale.	NUMÉROS DU CADASTRE.	DATE DE LA COMMUNICATION à la Préfecture.	DATE DE LA COMMUNICATION au service des Mines.
4277	Mlle Vasselin Eugénie	Bouville	C.	170	14 9bre 1904	14 9bre 1904
4278	Hauchecorne	Brachy	E	151	15 d°	16 d°
4279	Maugendre Jules	Bosc-le-Hard	E	48	15 d°	16 d°
4280	Alexandre Henri	Saint-Crespin	A	154	15 d°	16 d°
4281	Lamulle Alfred	Bradiancourt		404 et 405	15 d°	16 d°
4282	Capron Louis	Rainfreville	B	241	16 d°	16 d°
4283	Antheaume Jean	Sotteville-sur-Mer	C	15	16 d°	16 d°
4284	Flahaut Gustave	Ancourteville-sur-Héricourt	A	62	16 d°	16 d°
4285	Frénoy Georges	Esclavelles (Cne Royon)	B	146-43	17 d°	17 d°
4286	Richard Léon	Bricqueville (Hameau)	A	14	17 d°	17 d°
4287	Goeby Moïse	Sauchay	A	18	17 d°	17 d°
4288	David Auguste	Greuville	A	20	17 d°	17 d°
4289	Dauzon Pierre	Montreuil-en-Caux	A	234	18 d°	18 d°
4290	Vve Auvray	Cressy		332	18 d°	18 d°
4291	Lemeteil Auguste	Etouteville	C	74	18 d°	19 d°
4292	Fisset Pierre	Clavillé-Motteville	B	64	19 d°	19 d°
4293	Gribouval Oscar	Yvetot	B	194	19 d°	19 d°
4294	Duval Evode	St-Mulon de Sotteville	F	10	19 d°	19 d°
4295	Carton Marie	Bourg-Dun	A	47	21 d°	21 d°
4296	Vattebled F.	St-Jacques d'Hérimont	B	5	22 d°	22 d°
4297	Leroy Victor	Chil-Manneville	B	10	22 d°	22 d°
4298	Boucour Augustin	Sotteville-en-Caux	A	144	22 d°	22 d°
4299	Pellet Georges	Roqueville	B	42	23 d°	23 d°
4300	Foubert	Longuemare	C	11	22 d°	23 d°
4301	Mme Vve Lamme	Fois-du-Lumme	E	122	23 d°	23 d°
4302	Anquetil Louis	Héberville	A	45	22 d°	23 d°
4303	Lelièvre Paul	Vattonville	A	214	23 d°	23 d°
4304	Legard Philippe (Fermier)	Barentin	C.	517	23 d°	23 d°
4305	Franchepain Louis	Belmesnil	B.	585	23 d°	23 d°
4306	Hellier	Varengeville-sur-Mer	B.	85	23 d°	23 d°
4307	Oursel Adrien	St-Jean-de-la-Neuville	B	302	24 d°	24 d°
4308	Roger Dominique (Fermier)	St-Maurice d'Etelan		73	24 d°	24 d°
4309	Drony Théodore	Grémonville	C.	27	26 d°	26 d°
4310	Homo Georges	Bacqueville (Commune)	A	69	28 d°	28 d°
4311	Michaux Raoul	aux Loges	A	213	28 d°	28 d°
4312	Gobin Joseph	St-Mulon de Sotteville	C.	93	29 d°	29 d°
4313	Seminet Victorin	Criquetot-l'Esneval	C	61 bis	29 9bre 1904	29 9bre 1904
4314	Delahaye Joseph	St-Quentin	A	278	- d° -	- d° -
4315	Lelièvre Gustave	Vattetot-sous-Beaumont	B.	153	- d° -	- d° -
4316	Duval Séraphin	Pierreval	B.	144 et 145	- d° -	- d° -
4317	Pavé Paul	Vernerville-Bretteville	B.	166	- d° -	- d° -
4318	Dobée	Cleuville	A	333	30 9bre	30 9bre
4319	Vve Mottais	Heugleville-sur-Scie	F	31	- d° -	- d° -
4320	Bloc	Ouville-la-Rivière	B.	210	- d° -	- d° -
4321	Léon Hannig	St-Pierre-de-Varengeville	A.	21	- d° -	- d° -
4322	de Saincy	Falicul	B	160	1er Décembre	1er Décembre
4323	Guise Georges	Yquebeuf	B	253	- d° -	- d° -
4324	Vve Varneville Erion	Gonneville	B.	369	- d° -	- d° -
4325	Lecomte Calixte	Authieux-Ratiéville	A	37	2 d°	2 d°
4326	Feuillet Louis	Criquetot-l'Esneval	B	62	2 d°	2 d°
4327	Guérillon	(Ratiéville) Manéhouville		399	2 d°	2 d°
4328	Louillard Arthur	Aubermesnil-Beaumais		75	2 d°	2 d°
4329	Bénard Elphège	Ste-Marie-au-Thil	B.	1	5 d°	5 d°
4330	Canu Gustave	la Gaillarde	A.	253	5 d°	5 d°
4331	Lagnel Blanche	Parc d'Anxtot	A	3	6 d°	6 d°
4332	Duclos Henri	Ecrot-l'Aubert	B	318	6 d°	6 d°
4333	Hardy Joseph	St-Pierre-Bénouville			6 d°	6 d°
4334	Delacroix Emile	St-Victor-l'Abbaye	B.	243	6 d°	6 d°
4335	Dupare Numa	Criquetot	B.	173	6 d°	6 d°
4336	Crevel Pierre	Criquetot	B.	158	6 d°	6 d°
4337	Lepicard Charles	Criquetot-sur-Ouville	B.	183	8 d°	9 d°
4338	Lemarchand Emmanuel	Cluppegard	B.	10	8 d°	9 d°
4339	Vve Legrix Michel	Ouville-la-Rivière	A	555	8 d°	9 d°
4340	Furon Narcisse	St-Ouen-le-Mauger	D.	25	8 d°	9 d°
4341	Grenier Léon	Offranville	A	279	8 d°	9 d°
4342	Lelièvre Victor	Heugleville-sur-Scie	D.	91	8 d°	9 d°
4343	Clouet Alfred	Vassonville	D.	96	8 d°	9 d°
4344	Greny Ch.	St-Denis-sur-Scie	A	200	8 d°	9 d°
4345	Collet Daniel	Gonneville	A	291	8 d°	9 d°
4346	Leyer agriculteur	Bourdainville	B	283	8 d°	9 d°
4347	Barray Henri	Manoirard	B	134	8 d°	9 d°
4348	Osmont Frédéric	Ecretteville-les-Baons	A	213	8 d°	9 d°

Indice n° : 76036-076

Indice issu des archives - sans localisation précise (parcelle "napoléonienne")

Localisation

Département : 76 - Seine-Maritime

Commune : Auppegard

Repères locaux

Hameau/Lieu-dit :

Autre (route, chemin...) :

Coordonnées

Système :

Orig. report carto : *Cadastre Napo non corrigé*

x :

y :

Précision :

Type de Report : *Parcelle*

Contexte

Geomorphologique : *Plateau*

Source(s) de l'information

Enrichissement du RICS initial :Ingetec / 1860/2 / octobre 2006

Archives (Cf. fiche(s) détaillée(s) page(s) suivante(s))

Départementales || Réf.: 2 mi 1432 / 8S21 | Section: C | Parcelle: 73 | || Date: 1904 |

Témoignages

Photo aérienne

Terrain

- ☐ Effondrement
- ☐ Affaissement-dépression
- ☐ Zone remblayée
- ☐ Puits
- ☐ Entrée à flanc de coteaux (cavage)
- ☐ Arbre isolé
- ☐ Autre :
- ☐ Aucun

Géométrie :

- ☐ Circulaire — Diamètre (m) # — Profondeur max (m) #
- ☐ Quelconque — Longueur min (m) # — Longueur max (m) #

Observations

Origine probable de l'indice

Type

- ☐ Carrière souterraine
- ☐ Carrière à ciel ouvert
- ☑ Carrière type inconnu
- ☐ Karstique (Naturel)
- ☐ Indéterminé
- ☐ Puits à eau

Matière extraite

- ☐ Marne
- ☐ Pierre de taille
- ☐ Cailloux
- ☐ Argile
- ☐ Sable

Commentaires

Exploitation non localisable : Référence polygonale absente dans les registres ADSM : C Poly E 73 possible puisque cette parcelle appartenait au déclarant selon la matrice cadastrale. - Parcelle ayant par ailleurs fait l'objet d'une déclaration en 1898.

Explor-e 2023 : parcelle figurée "pour mémoire" sans définition e périmètre de sécurité

Indice 76036-076 / Détail document d'archives anciennes

Origine du document	*Archives départementales*			
	Cote :	**2 mi 1432 / 8S21**		
Elements extraits	*Date du document :*	**1904**		
	Type ouvrage :	**Carrière**		
	Déclarant :	**Oper Charles**		
	Locataire ou fermier :			
	Propriétaire :			
Elements de localisation	*Plan de localisation :*			*Echelle :*
	Lieu-dit :			
	Cadastre de référence :	**Napoléonien**		
	Référence parcellaire :	*Section :* **C**	*Parcelle :* **73**	*Polygone :* **?**
	Autre information :			
	Observations :	**Registre des déclarations d'ouvertures de carrière / Numéro de déclaration : 4399**		
Elements de dimensionnement déclarés	*Plan d'extension :*			*Echelle :*
	Caractéristiques puits :	*Profondeur*	*/ Diamètre*	*/ Maçonné*
	Volume exploité :			
	Nombre d'étage(s) :			
	Chambres(s) :			
	Observations :			

N° d'ordre.	NOM ET PRÉNOMS du déclarant.	COMMUNE ou a lieu l'exploitation de la carrière.	SECTION cadastrale.	NUMÉROS du cadastre.	DATE DE LA COMMUNICATION à la Préfecture.	DATE DE LA COMMUNICATION au service des Mines.
4349	Lecomte Alexandre	St Nicolas d'Aliermont	A	886	9 Déc.	10 Déc 1904
4350	Auvray Paul	Greuville	A	2	d°	10 d°
4351	Lemaître Louis	La Chaussée	B	108	d°	10 d°
4352	Vve Lainé	Gonneville	A	349, 350, 351	d°	10 d°
4353	Philippe Jules	Brachy	A	40	d°	10 d°
4354	Botté Henri	Montreuil en Caux	B	41	d°	10 d°
4355	Avisse Victorien	Auzebosc	B	620	d°	10 d°
4356	Deschamps Alfred	St Jacques d'Hiermont	B	18	10 d°	10 d°
4357	Vve Cantarin	La Trinité du Mont	..	113	10 d°	10 d°
4358	Lefèvre	Villequier	C	88	d°	10 d°
4359	Noël Arthur	Barneville St Ouen	B	4	d°	10 d°
4360	Delabarre Xavier	Fauville sur Ry	A	283	12 d°	12 d°
4361	Decorde Pierre	La Cerisaie	A	165	12 d°	12 d°
4362	Jacquelin Julien	Chil Manneville	B	32	12 d°	12 d°
4363	Renard Armand	Varvannes	B	220	12 d°	12 d°
4364	Gressent Prosper	St Maclou de Folleville	B	200	12 d°	12 d°
4365	Godon Eugène	Rocquemont	C	227	12 d°	12 d°
4366	H. Roulland	Manneville ès Plains	C	10	14 d°	14 d°
4367	Levillain	d°	B	144	14 d°	14 d°
4368	Renoult Louis	Préaux	F	316	14 d°	14 d°
4369	Gricourt Jules	Hermanville	B	8	14 d°	14 d°
4370	Auvray Narcisse	Cressy	..	350	14 d°	14 d°
4371	Savalle Léon	Bordeaux St Clair	B	2 à 12	15 d°	15 d°
4372	Planchon Emilien	St Sylvain	A	128 à 129	15 d°	15 d°
4373	Enjardin Louis	Préaux	F	376	16 d°	17 d°
4374	Lesecq Edmond	Zuby	C	145	16 d°	17 d°
4375	Hartout Louis	St Martin Osmonville	C	92	16 d°	17 d°
4376	Duvery Jules Emile	à Longueville	B	300	17 d°	17 d°
4377	Lefebvre Pierre	Ampreville les Champs	B	16 ter	19 d°	19 d°
4378	Lefrançois Henri	Bouville	A	129	19 d°	19 d°
4379	Anthore Zéphir	St Ouen de Breuil	A	215	20 d°	20 d°
4380	Vatel Charles	Bois Robert	A	30 et 31	20 d°	20 d°
4381	Roger Dominique	St Maurice d'Etelan	1 cdg.	134	20 d°	20 d°
4382	Langlois Honoré	Vassonville	A	47	20 d°	20 d°
4383	Vve Roulland Gve	Barneville St Ouen	..	176	21 d°	22 d°
4384	Joblin Cyrille	La Gaillarde	C	69	21 d°	22 d°

N° d'ordre.	NOM ET PRÉNOMS du déclarant.	COMMUNE ou a lieu l'exploitation de la carrière.	SECTION cadastrale.	NUMÉROS du cadastre.	DATE DE LA COMMUNICATION à la Préfecture.	DATE DE LA COMMUNICATION au service des Mines.
4385	Fauvel Joseph	St Pierre le Vieux	B	52	21 X bre 1904	22 X bre 1904
4386	Delabarre Charles	Doudeville	A	505	23 d°	23 d°
4387	Lepicard Ernest	Bourdainville	A	250	23 d°	23 d°
4388	Philippe Henri	Etainpuis	A	179	24 d°	24 d°
4389	Guerillon Jules	Biville la Baignarde	A	332	24 d°	24 d°
4390	Fortier Auguste	St Maclou de Folleville	F	44	24 d°	24 d°
4391	Vve Allain	Cressy	..	P 115	24 d°	24 d°
4392	Avenel Cyprienne	Bosc le Hard	C	162	24 d°	24 d°
4393	Lefebvre Joseph	Criquebeuf sur Longuetille	B	39 et 40	24 d°	24 d°
4394	Roulland Edmond	Bosc Bérenger	..	115	24 d°	24 d°
4395	Papillon Jules	Fresquiennes	D	94	27 d°	27 d°
4396	Delabarre Charles	Yerville	B	4	27 d°	27 d°
4397	Manneville Alexandre	Ambrumesnil	B	300	27 d°	27 d°
4398	Defrance Achille	Auquemesnil	B	330	27 d°	27 d°
4399	Oper Charles	Auppegard	C	73	28 d°	28 d°
4400	Beurion Albert	Crasville sur Scie	B	78	28 d°	28 d°
4401	Gobin Joseph	St Maclou de Folleville	B	1	28 d°	28 d°
4402	Prevet	(Maire) Manchouville	A	94	28 d°	28 d°
4403	Vve Saunier	Etainpuis	A	55	28 d°	28 d°
4404	Desprez Léon	Bosc le Hard	D	64	28 d°	29 d°
4405	Godement Gaston	Estouteville Ecalles	A	54	28 d°	29 d°
4406	Lebas Adolphe	St Nicolas de la Taille	A	106	29 d°	29 d°
4407	Vve Lefort Achille	Intraville	A	504	29 d°	29 d°
4408	Leroy Georges	Offranville	D	304	29 d°	29 d°
4409	Roc Louis	Croprus	..	15	30 d°	30 d°
4410	Raulin Arthur	Chil Manneville	B	34	30 d°	30 d°
4411	Mabire Louis	Rocquemont	A	227	30 d°	30 d°
4412	Leciandé Joseph	Gonzeville	A	505	30 d°	30 d°
4413	Mignot Désiré	Gonzeville	A	22	30 d°	30 d°
4414	d'Anjou Henri	Grèges	..	133	31 d°	31 d°
4415	Vve Chanclin	Offranville	A	246	31 d°	31 d°
4416	Vve Lemonnier Louis	Godervile	A	101	31 d°	31 d°
4417	Lange Gustave	Auzebosc la Guirard	B	54	31 d°	31 d°
4418	Fauvel Georges	Beaunay	B	147	5 Janv 1905	5 Janv 1905
4419	Prévost Alexre	Esteville	A	26	d°	d°
4420	Lemaire Eugène	Montreuil en Caux	A	80	d°	d°

explor-e - contact@explor-e.fr - Tél : 02 35 95 14 85 Indice n° 76036-076 MAJ le 01/09/2024 Editon du : 20/12/2024 Page 3 / 3

Archive associée : AD-A

Indice n° : 76036-077

Localisation

Département : 76 - Seine-Maritime

Commune : Auppegard

Repères locaux

Hameau/Lieu-dit :

Autre (route, chemin...) :

Coordonnées

Système :

Orig. report carto :

x :

y :

Précision :

Type de Report : *Non localisable*

Contexte

Geomorphologique : *Plateau*

Source(s) de l'information

Reprise indice sans modification du RICS initial :Ingetec / 1860/2 / octobre 2006

Archives (Cf. fiche(s) détaillée(s) page(s) suivante(s))

Départementales || Réf.: 2 mi 1432 | Section: A | Parcelle: 2 | || Date: 1905 |

Témoignages

Photo aérienne

Terrain

- ☐ Effondrement
- ☐ Affaissement-dépression
- ☐ Zone remblayée
- ☐ Puits
- ☐ Entrée à flanc de coteaux (cavage)
- ☐ Arbre isolé
- ☐ Autre :
- ☐ Aucun

Géométrie :

- ☐ Circulaire — Diamètre (m) # — Profondeur max (m) #
- ☐ Quelconque — Longueur min (m) # — Longueur max (m) #

Observations

Origine probable de l'indice

Type

- ☐ Carrière souterraine
- ☐ Carrière à ciel ouvert
- ☑ Carrière type inconnu
- ☐ Karstique (Naturel)
- ☐ Indéterminé
- ☐ Puits à eau

Matière extraite

- ☐ Marne
- ☐ Pierre de taille
- ☐ Cailloux
- ☐ Argile
- ☐ Sable

Commentaires

Ingetec : Déclaration d'exploitation non localisable : référence parcellaire incomplète

Indice 76036-077 / Détail document d'archives anciennes

Origine du document	*Archives départementales*			
	Cote :	**2 mi 1432**		
Elements extraits	*Date du document :*	**1905**		
	Type ouvrage :	**Carrière**		
	Déclarant :	**Dupuis Sénateur**		
	Locataire ou fermier :			
	Propriétaire :			
Elements de localisation	*Plan de localisation :*			*Echelle :*
	Lieu-dit :			
	Cadastre de référence :	**Napoléonien**		
	Référence parcellaire :	*Section :* **A**	*Parcelle :* **2**	*Polygone :* **?**
	Autre information :			
	Observations :	**Déclaration d'ouverture de carrière // Numéro de déclaration : 4843**		
Elements de dimensionnement déclarés	*Plan d'extension :*			*Echelle :*
	Caractéristiques puits :	*Profondeur*	*/ Diamètre*	*/ Maçonné*
	Volume exploité :			
	Nombre d'étage(s) :			
	Chambres(s) :			
	Observations :			

explor-e - contact@explor-e.fr - Tél : 02 35 95 14 85 Indice n° 76036-077 MAJ le 01/09/2024 Editon du : 20/12/2024 Page 3 / 3

Archive associée : AD-A

N° D'ORDRE.	NOM ET PRÉNOMS DU DÉCLARANT.	COMMUNE OU A LIEU L'EXPLOITATION de la carrière.	SECTION cadastrale.	NUMÉROS DU CADASTRE.	DATE DE LA COMMUNICATION à la Préfecture.	DATE DE LA COMMUNICATION au service des Mines.
4778	Saintemarie Jules	St Pierre-le-Viger	B.	45	23 9bre 1905	23 9bre 1905
4779	Dubamel Eugène	Blainville-Crevon	Section de Maillouville	24	21 [illegible]	
4780	Bachelot Alphonse	Maucomble	B	133	— d° —	— d° —
4781	Delacroix Emile	St Victor l'Abbaye	B	213	21 d°	— d° —
4782	Cantais Pierre	Cruchet-le-Mesnil	C	82	— d° —	— d° —
4783	Delamare Aug.te	Bosc-le-Hard	E	80	— d° —	— d° —
4784	Very Victor	Grainville la Teinturière	C	201	— d° —	— d° —
4785	Legrand Adolphe	Bois-Himont	A	55	— d° —	— d° —
4786	Thomassin Léon	Ouville la Rivière	A	92	— d° —	— d° —
4787	Emo Jules	Fusigny	A	45	27 8bre —	27 8bre —
4788	id	id	A	23	— d° —	— d° —
4789	Delahaye Joséphine	St Vaast-Dionedalle	E	373 à 374	— d° —	— d° —
4790	Mamez Léon	St Pierre de Varengeville	A	244	— d° —	— d° —
4791	Letellier Edouard	Auberumesnil	A	20	— d° —	— d° —
4792	Ouvry Emile	St Pierre-le-Viger	A	64	— d° —	— d° —
4793	Meurisse Désiré	Côtes	A	68	28 8bre —	29 8bre —
4794	Basset Edouard	Yebleron	D	862	— d° —	— d° —
4795	Leclerc Louis	Ouville la Rivière	B.	269	— d° —	— d° —
4796	Ladiray	Yvetot	C	45	29 8bre —	29 8bre —
4797	Masson Louis	Alvimare	A	8	— d° —	— d° —
4798	Benoist A.	Sauqueville	Section de Hiesville	222	— d° —	— d° —
4799	Legouis Guillaume	Mirville	C	127	— d° —	— d° —
4800	Folliot	Preville	C	98	20 8bre —	1er Décembre —
4801	Dodelin Paul	Bois-Himont	B.	51	— d° —	— d° —
4802	Lefebvre Augustin	Montreuil-en-Caux	B	400	— d° —	— d° —
4803	Chieulin Irénée	— d° —	A	291	— d° —	— d° —
4804	Delalondres Fortuné	Sénouville	B	114	d°	4 d°
4805	Mme Enault Emma Hermie Vve Lecaier	Canville-St-de-Jer	B	68	d°	4 d°
4806	Delafontaine Georges	St Pierre-Lavis	A.		d°	4 d°
4807	Crevel Pierre	Critot	B	116. 131. 132	4 Décembre	4 d°
4808	Lucas Adolphe	Bosc-Edeline		13	— d° —	— d° —
4809	Bigot Ernest	Gonneville	B	239	— d° —	— d° —
4810	Lorphelin J. Bapte	Ofhanville	D	318	— d° —	— d° —
4811	Sellet Célestin	les Loges	B.	185	5 d° —	6 d° —
4812	A. Sandret	Crainville	B.	30	— d° —	— d° —
4813	Monville	Hautot-le-Vatois	B.	202	— d° —	— d° —

N° D'ORDRE.	NOM ET PRÉNOMS DU DÉCLARANT.	COMMUNE OU A LIEU L'EXPLOITATION de la carrière.	SECTION cadastrale.	NUMÉROS DU CADASTRE.	DATE DE LA COMMUNICATION à la Préfecture.	DATE DE LA COMMUNICATION au service des Mines.
4814	Varengue Marcel	Maucomble	A	80	5 9bre 1906	5 9bre 1906
4815	Trouin Arthur	Varenguille-St-Mar	C	30	— d° —	— d° —
4816	Delattre	St Martin-en-Campagne	B	105	— d° —	— d° —
4817	Roux Guillaume	Bosc Roger-sur-Buchy	B	330	7 d° —	7 d° —
4818	Gilsbarge Albert	Gonneville	A	198	— d° —	— d° —
4819	Letorestier Aug.te	Varenguille	A	15	8 d° —	8 d° —
4820	Cottier Henri	Auzouville-la-Ribet	Section de Tourville		— d° —	— d° —
4821	Lamant	Rocarel	B.	9	9 d° —	9 d° —
4822	Lemesle Alphonse	Gouchillières	B.	6	— d° —	— d° —
4823	Blondel Henri	St Mards	A	47	— d° —	— d° —
4824	Dunany Charles	Liberus		84	11 d° —	11 d° —
4825	Duval	St Aubin-sur-Scie	H.	90	— d° —	— d° —
4826	Baron André	Rouen rue Henry Rivière			— d° —	— d° —
4827	id	Rouen	rue aux Anglais		— d° —	— d° —
4828	Hardy Emile	Houquetot	A.	30	12 8bre —	12 8bre —
4829	Lachèvre Alfred	Bolleville	C.	75	— d° —	— d° —
4830	Dubost Victorin	St Martin-en-Campagne	B.	1154	— d° —	— d° —
4831	— d° —	— d° —	B.	1158	— d° —	— d° —
4832	Poulain Armand	Esquemmes	D.	381	15 d° —	15 d° —
4833	Dubin Albert	St Aubin-sur-Scie	A	152	— d° —	— d° —
4834	Mme Couland	Paccauville	1483	174	— d° —	— d° —
4835	d°	d°	d°	d°	d°	d°
4836	Leclerc Louis	Auberumesnil	A	165	— d° —	— d° —
4837	Vattard Alfred	Brachy	A	25	— d° —	— d° —
4838	Delamare Erasme	Vve d'Hermont	F.	81	— d° —	— d° —
4839	Fleury Jules	Fontaine-le-Bourg	D.	52	14 d° —	14 d° —
4840	Vve Joseph Delamare	Doudeville	D	144-246	— d° —	— d° —
4841	Noël Lucien	St Ouen-du-Breuil	A.	434	— d° —	— d° —
4842	Buron Auguste	Varneville-Bretteville	B.	41	— d° —	— d° —
4843	Dupuis Sénateur	Cluppegard	A.	9	— d° —	— d° —
4844	de Raimbouville Georges	Gonneville	B	51	— d° —	— d° —
4845	Delacroix Emile	St Victor l'Abbaye	B.	254	— d° —	— d° —
4846	P. Supplice	St Aubin-sur-Scie	A.	21	15 d° —	15 d° —
4847	Biard Paul	Bellencombre	C	133	— d° —	— d° —
4848	Tromentin Louis	Endraville	A	169	— d° —	— d° —
4849	Vve Bourguin	Grainville-la-Teinturière	A	154	16 d° —	16 d° —

Indice n° : 76036-078

Localisation

Département : 76 - Seine-Maritime

Commune : Auppegard

Repères locaux

Hameau/Lieu-dit :

Autre (route, chemin...) :

Coordonnées

Système :

Orig. report carto :

x :

y :

Précision :

Type de Report : *Non localisable*

Contexte

Geomorphologique : *Plateau*

Source(s) de l'information

Enrichissement du RICS initial :Ingetec / 1860/2 / octobre 2006

Archives (Cf. fiche(s) détaillée(s) page(s) suivante(s))

Départementales || Réf.: 2 mi 1432 / 8S21 | Section: C | Parcelle: 53 | || Date: 03/02/1905 |

Témoignages

Photo aérienne

Terrain

- ☐ Effondrement
- ☐ Affaissement-dépression
- ☐ Zone remblayée
- ☐ Puits
- ☐ Entrée à flanc de coteaux (cavage)
- ☐ Arbre isolé
- ☐ Autre :
- ☐ Aucun

Géométrie :

- ☐ Circulaire — Diamètre (m) # — Profondeur max (m) #
- ☐ Quelconque — Longueur min (m) # — Longueur max (m) #

Observations

Origine probable de l'indice

Type

- ☐ Carrière souterraine
- ☐ Carrière à ciel ouvert
- ☑ Carrière type inconnu
- ☐ Karstique (Naturel)
- ☐ Indéterminé
- ☐ Puits à eau

Matière extraite

- ☐ Marne
- ☐ Pierre de taille
- ☐ Cailloux
- ☐ Argile
- ☐ Sable

Commentaires

Ingetec : Déclaration d'exploitation non localisable : référence parcellaire incomplète

Indice 76036-078 / Détail document d'archives anciennes

Origine du document	*Archives départementales*			
	Cote :	**2 mi 1432 / 8S21**		
Elements extraits	*Date du document :*	**03/02/1905**		
	Type ouvrage :	**Carrière**		
	Déclarant :	**Falaise Alfred**		
	Locataire ou fermier :			
	Propriétaire :			
Elements de localisation	*Plan de localisation :*			*Echelle :*
	Lieu-dit :			
	Cadastre de référence :	**Napoléonien**		
	Référence parcellaire :	*Section :* **C**	*Parcelle :* **53**	*Polygone :* **?**
	Autre information :			
	Observations :	**Registre des déclarations d'ouvertures de carrières / Numéro de déclaration : 4521**		
Elements de dimensionnement déclarés	*Plan d'extension :*			*Echelle :*
	Caractéristiques puits :	*Profondeur*	*/ Diamètre*	*/ Maçonné*
	Volume exploité :			
	Nombre d'étage(s) :			
	Chambres(s) :			
	Observations :			

N° d'ordre.	NOM ET PRÉNOMS du déclarant.	COMMUNE ou a lieu l'exploitation de la carrière.	SECTION cadastrale.	NUMÉROS du cadastre.	DATE DE LA COMMUNICATION à la Préfecture.	DATE DE LA COMMUNICATION au service des Mines.
4491	Audenet Etienne	Héronchelles	B	22	24 Janvier	24 Janvier
4492	Vve Avenel née Philippe	Calleville les 2 Eglises	B.	146	25 d°	26 d°
4493	Quesnel Albert	Offranville	C	142	25 d°	26 d°
4494	Delavoipière Joseph	Gerville		175	- d° -	- d° -
4495	Houel	Bac Roger-le-Bucky	B.	189	- d° -	- d° -
4496	Médieu Alphonse	Ste Saëns	C.	212	- d° -	- d° -
4497	Boulland (Maire)	Manneville-ès-Plains	C.	497	25 d°	- d° -
4498	Berghems Fortuné	Ste Croix-sur-Buchy	C	91	- d° -	- d° -
4499	Bourgeois Armand	Houquetot	B	6	- d° -	- d° -
4500	Renaut Pierre	Bornambusc	A	216	27 d°	27 d°
4501	Crochemore Eugène	Goderville	C	347	- d° -	- d° -
4502	Létournel Paul	Colmesnil-Manneville	A	164	- d° -	- d° -
4503	Thomassin Henri	Criville-la-Rivière	A	105	- d° -	- d° -
4504	Boucour Augustin	Belleville-en-Caux	A	104	- d° -	- d° -
4505	Beaurain Alex fre	Graimville-sur-Ry	A	259	28 d°	28 d° -
4506	Démeulliers	Beautot	A	153-166-158 169-176	30 d°	30 d° -
4507	Cabot Hippe	Motteville	A	33	- d° -	- d° -
4508	Meleuvre Emile	Fontaine-le-Bourg	C	50	- d° -	- d° -
4509	Duval Alfred	Yaneauville	A	398	31 Janv.	2 février
4510	Vve Farjolle	Yvetot-le-Plan	C	75	d°	d°
4511	Decultot Benoit	Criquetot-l'Esneval	C	58	d°	d°
4512	Ouvry Edouard	St Pierre-le-Vieux	B	157	d°	d°
4513	Guignery Gustave	Ancourteville-s-Héricourt	B	95	d°	d°
4514	Vve Chouroude	Camille-les-2-Eglises	A	561	d°	d°
4515	Jacquelin Julien	Etat Manneville	A	89	1er février	d°
4516	Grandsire Ernest	d°	B	20	d°	d°
4517	Menillet Ernest	Cluquemesnil	A	62	d°	d°
4518	Carpentier Placide	Vve Dame du Parc		123	d°	d°
4519	Clech François	Bolleville	A	75	d°	d°
4520	Simon Florentin	Yquebeuf	B	288	3 d°	3 d°
4521	Palaise Alfred	Auppegard	C	58	3 d°	3 d°
4522	Prouin Sylvain	Sauqueville	C	154	d°	d°
4523	Pillon Micaël	Gruchet St Siméon	A	84	d°	d°
4524	Turquier Edmond	la Gaillarde	C	274	d°	d°
4525	Ouvry Jean	d°	C	2 bis	d°	d°
4526	Boulenger Erésime	Cotes	D	15	4 fev	6 d°

N° d'ordre.	NOM ET PRÉNOMS du déclarant.	COMMUNE ou a lieu l'exploitation de la carrière.	SECTION cadastrale.	NUMÉROS du cadastre.	DATE DE LA COMMUNICATION à la Préfecture.	DATE DE LA COMMUNICATION au service des Mines.
4527	E. Lagnel	Criquetot	B	18-19-20	4 fev. 1905	6 fev. 1905
4528	Vve Deschamps	Vibeuf	B	3	d°	d°
4529	Meurisse Désiré	Cotes	A	50	d°	d°
4530	Bazile Louis	Vassonville	B	91	d°	d°
4531	Létournel Juste	Offranville	B	144	d°	d°
4532	Carpentier	Varneville	B	154	d°	d°
4533	Venois Albert	Etaimpuis	A	103	d°	d°
4534	Simon Justin	Montheville	A	59	6 d°	d°
4535	Durrivier Pierre	Etaimpuis	B.	38	- d° -	d°
4536	Duval Numa	d°	B	32	- d° -	d°
4537	Cauchon Joseph	Bacqueville	A	52	- d° -	d°
4538	Elie Joseph	Venestanville	B	39-40	- d° -	d°
4539	Delahaye Joseph	St Quentin	A	385-386-387-388	- d° -	d°
4540	Loisel Jean	St Sauveur d'Emalleville	B	70	7 d°	7 d°
4541	Prouin Ernest	Offranville	D	174	d°	- d° -
4542	Deschamps	Secretainville St Vigor	B	198	8 d°	9 d°
4543	Allais Jules	Hattenville	C	7	d°	9 d°
4544	Lecoq Ursin	d°	B	81	d°	9 d°
4545	Cabin Germain	Sevis		297	d°	9 d°
4546	L. Joly	Ste Croix-sur-Buchy	D.	3-4-5	d°	9 d°
4547	Lecœur Jules	Criville l'Abbaye	B	5	d°	9 d°
4548	Mauger Charles	Hermanville	A	11	d°	9 d°
4549	Chouroude H	Camille-les-2-Eglises	B.	72	10 d°	14 d°
4550	Bazile Louis	Vassonville	B.	91	d°	d°
4551	Soudet Jean Ernest	Ste Foy	B.	83	d°	d°
4552	Soutillard	Colmesnil-Manneville	A	29	15 d°	15 d°
4553	Delamare Charles	Heugleville-s-Scie	F	4	d°	d°
4554	Lacaille Hyppolyte	Etaimpuis	A	123	d°	d°
4555	Dehais Pascal	St Ouen du Breuil	A	6	16 d°	16 d°
4556	Vaudin Gustave	La Chapelle-sur-Dun	A	346	d°	d°
4557	Guerout Paul	Cliponville	A	37	d°	d°
4558	Lefrançois Albert	Routes	A	10	d°	d°
4559	Vve Chouroude	Camille-les-2-Eglises	B	98	d°	d°
4560	Sanson Georges	Bourg-Dun	D.	71	d°	d°
4561	Quénel Justin	Ingiens	B	194	17 d°	17 d°
4562	Godard Louis	Bertreville-St Ouen	B.	48	- d° -	- d° -

Archive associée : AD-A

explor-e - contact@explor-e.fr - Tél : 02 35 95 14 85 Indice n° 76036-078 MAJ le 01/09/2024 Editon du : 20/12/2024 Page 3 / 3