Indice n° : 76036-024

Indice recensé en archive(s) - visible sur le terrain

Localisation

Département : 76 - Seine-Maritime

Commune : Auppegard

Repères locaux

Hameau/Lieu-dit : Bourg

Autre (route, chemin...) :

Coordonnées

Système :

Orig. report carto : *Cadastre Napo corrigé*

x :

y :

Précision :

Type de Report : *Parcelle*

Contexte

Geomorphologique : *Plateau*

Source(s) de l'information

Modification du RICS initial :Ingetec / 1860/2 / octobre 2006

Archives (Cf. fiche(s) détaillée(s) page(s) suivante(s))

Départementales || Réf.: 2 mi1750/8S16 | Section: B | Parcelle: 30 | || Date: 1890 |
Départementales || Réf.: 8S20 | Section: B | Parcelle: 30 | || Date: 08/12/1890 |
Récentes || Auteur: Explor-e | Réf.: Rapport 76036-13-01 | | Date: 23/07/2015 |
Récentes || Auteur: DDTM | Réf.: Avis | | Date: 21/10/2015 |

Témoignages

Photo aérienne

Terrain

- ☐ Effondrement
- ☐ Affaissement-dépression
- ☐ Zone remblayée
- ☐ Puits
- ☐ Entrée à flanc de coteaux (cavage)
- ☐ Arbre isolé
- ☐ Autre :
- ☐ Aucun

Géométrie :

- ☐ Circulaire — Diamètre (m) # — Profondeur max (m) #
- ☐ Quelconque — Longueur min (m) # — Longueur max (m) #

Observations

Pas d'indice visible : parcelle en partie urbanisée.

Origine probable de l'indice

Type

- ☑ Carrière souterraine
- ☐ Carrière à ciel ouvert
- ☐ Carrière type inconnu
- ☐ Karstique (Naturel)
- ☐ Indéterminé
- ☐ Puits à eau

Matière extraite

- ☐ Marne
- ☐ Pierre de taille
- ☐ Cailloux
- ☐ Argile
- ☐ Sable

Commentaires

Explor-e 2023 : la dispense de délégué confirme l'exploitation en souterrain de cette carrière (au moins) en 1891

Indice relocalisé en ponctuel suite à expertise. La parcelle initiale (optimisation des limites de la parcelle ancienne après recalage fin du cadastre napoléonien) est maintenue "pour mémoire" sans être associée à un périmètre de sécurité

Indice 76036-024 / Détail document d'archives récentes

Origine du document	*Auteur :*	**DDTM**
	Référence :	**Avis**
	Date :	**21/10/2015**
Informations extraites	**… En l'absence d'un dcécapagc certifiant la présence d'une carrière, le BRN a refusé de prendre en compte cette étude. Après discussion avec le bureau d'études, nous avons obtenu un courrier d'Explor-e en date du I" octobre 2015. expliquant l'absence de décapagec sur l'indice. Les arguments avancés paraissent pertinents. Par ailleurs, le propriétaire du terrain, M. Autin, a déclaré en date du 10 octobre 2015 qu'il n'était pas à l'origine de la création de l'anomalie de terrain - Sur la base de ces éléments, je propose de tenir compte du rapport d'Explor-e et d'utiliser l'annexe 1 du rapport pour l'instruction.**	
Elements de localisation	*Plan de localisation :*	*Echelle :*
	Lieu-dit :	
	Autre information :	
Elements de dimensionnement	*Plan d'extension :*	*Echelle :*
Remarques		

Indice 76036-024 / Détail document d'archives récentes

Origine du document	*Auteur :*	**Explor-e**
	Référence :	**Rapport 76036-13-01**
	Date :	**23/07/2015**
Informations extraites	**Expertise de l'indice de cavité souterraine 76036-024 // Les photographies prises en 1999 et la visite de terrain réalisée en juillet 2015 permettent de confirmer la présence d'un indice ponctuel au droit de la parcelle ZL6 correspondant à l'expression en surface de la ruine partielle d'une ancienne carrière souterraine ou un débourrage de puits. // Au regard des conclusions de cette expertise, nous proposons à la commune d'Auppegard et aux services de l'État : de requalifier l'indice 76036-024 en indice ponctuel de type «cavité souterraine avérée**	
Elements de localisation	*Plan de localisation :*	*Echelle :*
	Lieu-dit :	
	Autre information :	
Elements de dimensionnement	*Plan d'extension :*	*Echelle :*
Remarques		

Indice 76036-024 / Détail document d'archives anciennes

Origine du document

Archives départementales
Cote : 8S20

Elements extraits

Date du document : 08/12/1890
Type ouvrage :
Déclarant : DUMONT Emile
Locataire ou fermier :
Propriétaire :

Elements de localisation

Plan de localisation : *Echelle :*
Lieu-dit :
Cadastre de référence : Napoléonien
Référence parcellaire : *Section :* B *Parcelle :* 30 *Polygone :* ?
Autre information :
Observations : Registre des déclarations d'ouvertures de carrière

Elements de dimensionnement déclarés

Plan d'extension : *Echelle :*
Caractéristiques puits : *Profondeur* */ Diamètre* */ Maçonné*
Volume exploité :
Nombre d'étage(s) :
Chambres(s) :
Observations :

Indice 76036-024 / Détail document d'archives anciennes

Origine du document

Archives départementales
Cote : 2 mi1750/8S16

Elements extraits

Date du document : 1890
Type ouvrage : Carrière
Déclarant : Dumont Emile
Locataire ou fermier :
Propriétaire :

Elements de localisation

Plan de localisation : *Echelle :*
Lieu-dit :
Cadastre de référence : Napoléonien
Référence parcellaire : *Section :* B *Parcelle :* 30 *Polygone :* E
Autre information :
Observations : Liste des exploitations souterraines dispensées de délégué mineur

Elements de dimensionnement déclarés

Plan d'extension : *Echelle :*
Caractéristiques puits : *Profondeur* */ Diamètre* */ Maçonné*
Volume exploité :
Nombre d'étage(s) :
Chambres(s) :
Observations :

NUMÉROS d'ordre par exploitation.	DÉSIGNATION DE L'EXPLOITANT.	DÉSIGNATION DE L'EXPLOITATION.	COMMUNE DE L'EXPLOITATION.	NOMBRE D'OUVRIERS.
735	Héricher Jules, à Bolleville.	N° 146. Son B. 1re feuille.	Bolleville.	2
736	Boudin, à Offranville.	N° 40. Son A.	Offranville.	2
737	Eliot Evariste, à St Martin-aux-Arbres.	Parcelle N° 65.	Saussay.	2
738	Duquesne François, à Carville-la-Folletière.	N° 243. Son B.	Carville-la-Folletière.	2
739	Poulain Henri, à Brachy.	Nos 28, 29, 30, 40. 41. Son B. Polyg. A.	Brachy.	2
740	Levasseur Albert, à Barentin.	Lieu dit de « l. Hamlet. »	Barentin.	2
741	Boucourt Auguste, à Belleville-en-Caux.	N° 30. Son B.	Belleville-en-Caux.	2
742	Fenel Jules, à Ste Geneviève.	N° 113. Son A.	Belleville-en-Caux.	2
743	Bimont Victor, à St Victor-l'abbaye.	N° 50 P. Son A.	St Maclou-de-Folleville.	2
744	Fauvel Irénée, à Montreuil.	N° 6. Son A.	Montreuil-en-Caux.	2
745	Prevel Emile, à Varneville-Bretteville.	N° 7. Son A.	Varneville-Bretteville.	2
746	Delamare Jules, à Ste Geneviève.	Parcelle N° 213.	Beaunay.	2
747	Vve Laine, à St Victor-l'abbaye.	N° 189. Son A.	St Victor-l'abbaye.	2
748	Roger Edmond, à Envrille.	N° 238. Son C.	Biville-la-Baignarde.	2
749	Bourg Gustave, à Lamberville.	Plaine St Ouen.	Lamberville.	2
750	Raulin Hippolyte, à Thil-Manneville.	N° 49. Son A. Polyg. C.	Le Thil-Manneville.	2
751	Dumont Emile, à Auppegard.	N° 30. Son B. Polyg. E.	Auppegard.	2
752	Mottet Henri, à Auppegard.	N° 34. Son B. Polyg. C.	Auppegard.	2
753	Geoquet Eugène, à Houdetot.	N° 290. Son B.	Houdetot.	2
754	Vve Rouy, à Bramotot.	N° 89. Son B.	Autigny.	2
755	Lefebvre Arthur, à Aubermesnil-Beaumais.	Lieu dit « Les Mazies. »	Aubermesnil-Beaumais.	2
756	Nardot Jean, à St Aignan-sur-Ry.	Parcelle N° 237.	St Aignan-sur-Ry.	2
757	Duclos Prudence, à Harfleur.	N° 210. Son C.	Montivilliers.	2
758	Thomas Adolphe, à Tocqueville-en-Caux.	N° 1. Son B.	Tocqueville-en-Caux.	2
759	Burgeaux Victor, à St Maclou-de-Folleville.	N° 12 P. Son B.	St Maclou-de-Folleville.	2
760	Vve Souday, à St Riquier-ès-Plains.	N° 671. Son B.	St Riquier-ès-Plains.	2

58

NUMÉROS d'ordre par concession ou exploitation. 1	DÉSIGNATION ET ADRESSE DE L'EXPLOITANT. 2	NOM ET ADRESSE DU REPRÉSENTANT. 3	DÉSIGNATION DE LA CONCESSION. 4	DÉSIGNATION ou NATURE DE LA MINIÈRE ou carrière. 5	COMMUNES du LIEU DE L'EXPLOITATION. 6	NOMBRE d'ouvriers. 7	MOTIFS DE LA DISPENSE PROPOSÉE par l'ingénieur ordinaire. 8	OBSERVATIONS et PROPOSITIONS DE L'INGÉNIEUR EN CHEF. 9	DÉCISION du PRÉFET. 10
748	Roger Edmond, à Eurville.	Le même.	N° 238. Son C.	marnière.	Biville-la-Baignarde.	2	Faible importance de l'exploitation.	Avis conforme	Les carrières désignées ci-contre ont été dispensées de délégués à la sécurité des ouvriers mineurs par arrêté du 11 février 189[illegible]
749	Bourg Gustave, à Lamberville.	— do —	Plaine St Ouen.	— do —	Lamberville.	2	— do —		
750	Raulin Hippolyte, à Thil-Manneville.		N° 49. Son A. Polyg. C.		Le Thil-Manneville.	2			
751	Dumont Emile, à Auppegard.		N° 30. Son B. Polyg. E.		Auppegard.	2			
752	Mottet Henri, — do —		N° 34. Son B. Polyg. C.		— do —	2			
753	Pesquet Eugène, à Houdetot.		N° 290. Son B.		Houdetot.	2			
754	Vve Rouy, à Bramctot.		N° 89. Son B.		Autigny.	2			
755	Lefebvre Arthur, à Aubermesnil-Beaumais.		Lieu dit « Les Mazies ».		Aubermesnil-Beaumais.	2			
756	Mardot Jean, à St Aignan-sur-Ry.		Parcelle N° 237.		St Aignan-s/-Ry.	2			
757	Duclos Prudence, à Harfleur.		N° 210. Son C.		Montivilliers.	2			
758	Thomas Adolphe, à Cocqueville-en-Caux.		N° 1. Son B.		Cocqueville-en-Caux.	2			
759	Burgeaux Victor, à St Maclou-de-Folleville.		N° 12P. Son B.		St Maclou-de-Folleville.	2			
760	Vve Louday, à St Riquier-ès-Plains.	Boyer, à Bosville.	N° 671. Son B.		St Riquier-ès-Plains.	2			
761	Roussel Aldric, à Néville.	Le même.	N° 170. Son A.		Néville.	2			
762	Briançon Pierre, à Ste Croix-s/-Buchy.	— do —	à gche du chin des Authieux à Buchy.		Ste Croix-sur-Buchy.	2			
763	Houel Origène, au Bosc-Roger.		N° 75. Son C.		Le Bosc-Roger.	2			
764	Cuissot Lucien, à Butot.		Parcelle N° 71.		Butot.	2			
765	Gand, à Offranville.		N° 137. Son A.		Offranville.	2			
766	Collette Augustin, à Goupillières.		N° 29. Son A.		Goupillières.	2			
767	Quesnel Edmond, à Bernière.	Langlois, à Rointot.	N° 340. Son B.		Bernière.	2			
768	Petit Désiré, à Bernière.	Déhais Lucien, à Fauville.	N° 118. Son B.		Bernière.	2			
769	Lévesque Henri, à la Frenaye.	Le même.	N° 246. Son A.		La Frenaye.	2			
770	Dajon Emile, à Bordeaux-St Clair.	— do —	N° 25. Son A. Polyg. B.		Bordeaux-St Clair.	2			
771	Rihal Ferdinand, à Goderville.		N° 88. Son B.		Goderville.	2			
772	Prunier Paul, à St Eustache-la-Forêt.		N° 358. Son A. 2e feuille.		St Eustache-la-Forêt.	2			

OBSERVATIONS.

104

NUMÉROS D'ORDRE.	DÉLIBÉRATIONS.				
902	Thommerel Pierre	Aubeville la Renault	carrière N° 276	21 9bre	25 9bre
903	femme Gibert	Cressy	carrière N° 110 Son A	21 9bre	29 9bre
904	Théodule Duglos	Ste Croix-sur-Buchy	id.	22 9bre	21 9bre
905	Eudier Alexandre	Houville	id. N° 2 Son A	21 9bre	29 9bre
906	Lebouchez Simon	St Ouen du Breuil	id. N° 46 Son B	23 9bre	29 9bre
907	Stalin Albert	Angiens	id. N° 7 Son B	20 9bre	29 9bre
908	Duval Prosper	Montreuil	id. N° 31 Son B	20 9bre	29 9bre
909	Jouen Céleste	Anquer la Bataille	id. N° 18	22 9bre	29 9bre
910	Roger Rémi	Hengleville ? Scie	id. N° 23 Son B	21 9bre	26 9bre
911	Lambert Alfred	Bornambusc	id. N° 193 Son A	20 9bre	29 9bre
912	Sallet Eme	Bretteville	id. N° 203 Son B	26 9bre	29 9bre
913	Leroy Emile	St Victor l'Abbaye	carrière N° 124 Son C	24 9bre	29 9bre
914	Bahay Henri	Grainville la Teinturière	id. N° 566 Son D	26 9bre	29 9bre
915	Dieuty	Jouffreville la Cable	id. N° 155 Son A	24 9bre	29 9bre
916	Guérillon Isidore	Martigny	id. N° 585	24 9bre	29 9bre
917	Vve Dieuty	St Saës	id. N° 168 Son D	26 9bre	1er Xbre
918	Cavelier	Bourville	id. N° 369 Son A	16 9bre	1er Xbre
919	Reptot Pierre	Yébleron	id. N° 3 Son C	25 9bre	1er Xbre
920	Lepinne Jules	Emeraux	id. N° 14 Son C	27 9bre	id.
921	Lebrun Clovis	Manéglise	id. N° 140 Son B	28 9bre	2 Xbre
922	Simon Paul	Gonfreville Caillot	id. N° 27 Son A	29 9bre	5 Xbre
923	Benoist Henri	Offranville	id. N° 221 223 Son C	29 9bre	id.
924	Duquenne Victor	St Jean de la Neuville	id.	26 9bre	id.
925	Lemur B.	Sommerville	id. N° 4 Son C	27 9bre	id.
926	Vve Lefebvre	Bolnesnil	id. N° 8 Son A	17 9bre	id.
927	Coudier Ftin	Auzouville l'Esneval	id. N° 7 Son B	26 9bre	id.
928	Héricher Jules	Bolleville	id. N° 146 Son B	2 Xbre	6 Xbre
929	Boudin H.	Offranville	id. N° 40 Son A	2 Xbre	id.
930	Boissel Alfred	Etainhus	id. N° 10 Son A	1 Xbre	id.
931	Duquesne F.	Carville la Folletière	id. N° 243 Son B	4 Xbre	8 Xbre
932	Olet Evariste	Saussay	id. N° 67	4 Xbre	id.
933	Poulain Henri	Brachy	id. N° 29 30 40 41 Son B		9 Xbre
934	Levasseur Albert	Barentin		28 9bre	
935	Boncour A.	Bolleville en Caux	id. N° 11 Son B	7 Xbre	10 Xbre

NUMÉROS D'ORDRE.	DÉLIBÉRATIONS.				
936	Bourg Gustave	Cumberville	id.	5 Xbre	10 Xbre
937	Lemel Jules	Belleville en Caux	id. Son A N° 112	6 Xbre	id.
938	Rimont Victor	St Victor l'Abbaye	id. Son A N° 50	5 Décbre	id.
939	Lamel Irénée	Montreuil	id. Son A N° 6	5 Déc.	id.
940	Tarneville Bretteville	Tarneville Bretteville	id. Son A N° 7	27 9bre	id.
941	Desmarre Jules	Ste Geneviève	id. N° 273	6 Xbre	id.
942	Picard	St Victor l'Abbaye	id. Son A N° 189	7 Xbre	id.
943	Dumont Emile	Auppegard	id. Son B N° 30	8 Xbre	id.
944	Mollet Henri	Auppegard	id. Son B N° 24	8 Xbre	id.
945	Mordret Jacques	St Aignan ?	id. N° 237	6 Xbre	id.
946	Lefebvre Arthur	Martigny	id.	24 9bre	id.
947	Roger Edmond	Riville la Baignarde	id. Son C N° 231	4 Xbre	11 Xbre
948	Raulin Hippolyte	Châl Mainneville	id. Son A N° 49	5 Décbre	id.
949	Pesquet Eugène	Houdetot	id. Son B N° 290	6 Décbre	id.
950	Vve Renary	Autigny	id. Son B N° 89	8 Décembre	id.
951	Duclos Joseph	Montivilliers	id. Son C N° 210	9 id.	13 Xbre
952	Thomas Adolphe	Cordeville en Caux	id. Son B N° 1	5 id.	id.
953	Bourgeois Victor	St Maclou de Folleville	id. Son B N° 132	8 id.	id.
954	Vve Soudan	St Riquier ès Plains	id. Son B N° 671	10 id.	id.
955	Rousset Adrien	Nevelle	id. Son A N° 170	10 id.	id.
956	Gaud	Offranville	id. Son A N° 137	9 id.	id.
957	Briancourt Pierre	St Croix s/ Buchy	id.	1 id.	id.
958	Collette Augustin	Goupillières	id. Son A N° 29	10 id.	id.
959	Guilpot Lucien	Butot	id. N° 71	9 id.	id.
960	Houel C.	Bosc Roger	id. Son C N° 71	10 id.	id.
961	J. Baudouin	St Quentin	id. Son A N° 1424	10 id.	19 Xbre
962	Vve Baudière	Cressy	id. Son A N° 12	10 id.	id.
963	Leberthier	Hengleville	id. Son A N° 141	10 id.	id.
964	Anquetil	Cuverville / Anglesqueville / Beaumont		12 id.	id.
965	Simon Auguste	Grainville ?	id. Son A N° 29	11 id.	id.
966	Trajon Emile	Bordeaux St Clair	id. Son A N° 21		id.
967	Vve Duparc	Cléré	id. Son A N° 22	7 Xbre	id.

5 OCT. 20
TBRN

explor-e

DDTM 76
SRMT/Bureau des Risques et des Nuisances
Cité Administrative
2, rue Saint-Sever
76032 Rouen

Nos réf. : *L76036-13-01_1*

Objet : *Rapport d'expertise 76036-13_01*
ICS 76036-024 / Auppegard

À l'attention de M. Quiniou

Yerville, le 1er octobre 2015

Monsieur,

Dans le cadre de la mission citée en objet, nous avons proposé en juillet 2015 l'adaptation du périmètre de sécurité de l'Indice de Cavité Souterraine (ICS) 76036-024. Plus précisément nous avons proposé à la commune d'Auppegard le rattachement de la parcelle napoléonienne précédemment définie à un effondrement présentant toutes les caractéristiques d'un puits d'accès à une carrière souterraine. Au regard de notre démarche vous mous avez récemment interpellé afin de savoir pourquoi nous n'avions pas réalisé une application stricte de la doctrine départementale relative à la gestion des risques liés aux cavités souterraines à savoir, la mise en œuvre d'un décapage au droit de cet indice. Vous trouverez ci-après nos réponses argumentées.

Le RICS de la commune d'Auppegard a été réalisé par la société ingetec sans les archives communales, celles-ci ayant a priori servi de « combustible » à l'occupant durant la Seconde Guerre mondiale. Il en ressort que la commune est couverte par de nombreuses parcelles napoléoniennes, les informations extraites des registres des archives départementales n'ayant pas pu être recoupées avec d'autres informations. Bien qu'une consultation publique avait été réalisée par ingetec lors de l'établissement du RICS communal, aucune information n'avait alors été apportée concernant la survenance d'événements pouvant être en relation avec une cavité souterraine au droit de l'ICS 024.

Lorsque nous avons été consultés par M. Leroux, celui-ci avait toutefois eu vent d'un éventuel effondrement (alors mal localisé) dont la recherche devait aboutir à la réalisation d'un décapage semi-étendu. Lors des démarches préalables à l'obtention de l'autorisation de décaper, M. Leroux a entrepris de rencontrer systématiquement les riverains à la parcelle 024 et c'est dans ce cadre qu'il a pu avoir accès aux clichés présentés dans notre rapport d'expertise.

La visite de terrain réalisée à la suite par explor-e a d'ailleurs permis de retrouver avec exactitude le site (anomalie liée aux remblais) au regard des nombreux points de repère qui étaient à notre disposition sur les clichés (nota : l'implantation proposée dans notre expertise est basée sur une relève GPS de précision inframétrique).

../...

explor-e

SARL au capital de 40 000 euros - RCS Rouen - Siret : 510 864 226 00020 - APE : 7112B – TVA Intracommunautaire: FR62510864226

Tél : 0 800 00 28 12 – Mail : contact@explor-e.fr – Site internet : www.explor-e.fr

908-3, route de Veules-les-Roses – 76760 Yerville

Au regard des différents éléments alors en notre possession, à savoir :

- ✓ Clichés représentatifs et présentant des points de repère pérennes en nombre suffisants ;
- ✓ Effondrement brutal au sein d'une prairie ;
- ✓ Effondrement en dehors de tous travaux et sans intervention humaine ;
- ✓ Phénomène survenu en période très pluvieuse, favorable à la ruine d'établissement souterrain ou au débourrage de puits ;
- ✓ Effondrement situé en dehors de tout talweg ou zone de stagnation d'eau (donc pouvant difficilement rattaché à un phénomène karstique) ;
- ✓ Effondrement de forme et de dimension en totale adéquation avec un puits...

Il ne nous a pas semblé pertinent de réaliser un décapage complémentaire qui n'aurait en fait permis que de retrouver du remblai comblant une anomalie circulaire verticale pouvant être assimilée à un puits d'accès à une carrière souterraine et n'aurait en fait apporté aucune information ou connaissance complémentaire.

Afin de compléter cette réponse, M. Leroux s'assure actuellement de l'obtention de déclarations permettant de bien préciser les conditions de survenue du phénomène et de son traitement postérieur.

En espérant avoir répondu à vos questions, et en restant à votre disposition pour d'éventuelles autres précisions, nous vous prions d'agréer, Monsieur, l'expression de nos respectueuses salutations.

Jean Christophe SERVY

Gérant d'explor-e

Monsieur Autin Hervé

193 rte de Bertreville-Saint-Ouen

76730 Auppegard

Le 10-10-15

Objet : Attestation sur l'honneur

Madame, Monsieur,

Je soussigné Monsieur AUTIN Hervé déclare ne pas être à l'origine de l'effondrement observé sur ma parcelle (ZL6) en décembre 1999. Le puits présent sur la photo est apparu soudainement à l'endroit précis où il a été localisé par la société Explore. Les coordonnées GPS et la photo en question ont été reportés sur le rapport 76036-13-06 du 23-07-2015.

Cordialement

Bon pour valoir ce que droit

autin hervé

76036-13-01

Monsieur Leroux

Commune d'Auupegard - Gestion des risques liés aux cavités souterraines

Expertise de l'Indice de Cavité Souterraine 76036-024

Version A du 23 juillet 2015

explor-e

Solutions risques naturels hydrogéologie et environnement

SARL au capital de 40 000 euros - RCS Rouen- Siret : 510 864 226 000 20 - APE : 7112B

908 ter, route de Veules-les-Roses – 76760 Yerville

Mail : **contact@explor-e.fr**

Site internet : www.explor-e.fr

N°Vert 0 800 00 28 12

APPEL GRATUIT DEPUIS UN POSTE FIXE

Responsable de la mission : Jean Christophe Servy / Hélène Fovez

Sommaire général

1 CONTEXTE ET OBJECTIFS DE LA MISSION 3

2 VÉRIFICATION ET ANALYSE DES DOCUMENTS À L'ORIGINE DE LA DÉFINITION DE L'INDICE 76036-024.. 6

2.1 Document source 6

2.2 Données externes 7

2.2.1 Cliché de 1999 7

2.2.2 Visite de terrain de Juillet 2015 8

3 CONCLUSION 11

Sommaire des illustrations

Schéma 1 .....: Localisation de la propriété de Monsieur Leroux – Report sous fond orthophoto et cadastral **Erreur ! Signet n**

Schéma 2 : .....Extrait du PICS de la commune d'Auppegard 3

Schéma 3 .....: Extrait de la fiche de l'indice de cavité souterraine 024 4

Schéma 4 .....: Extrait du Plan des Indices de cavité souterraine avec périmètre de sécurité 5

Schéma 5 : .....Extrait du cadastre napoléonien 6

Schéma 6 .....: Photographies de l'effondrement en décembre 1999 7

Schéma 7 .....: Vue sur l'affaissement en Juillet 2015 – Crédit photo : explor-e 8

Schéma 8 .....: Localisation de l'indice ponctuel mise en évidence en 1999 et 2015 9

1

Contexte et objectifs de la mission

Lors du Recensement des Indices de Cavités Souterraines et à ciel ouvert (RICS) de la commune d'Auppegard, un indice de cavité souterraine (ICS) a été identifié sous le numéro 76036-024 au sud de la rue de Forrières du midi. On se référera au schéma ci-desous.

Schéma 1 : Extrait du PICS de la commune d'Auppegard

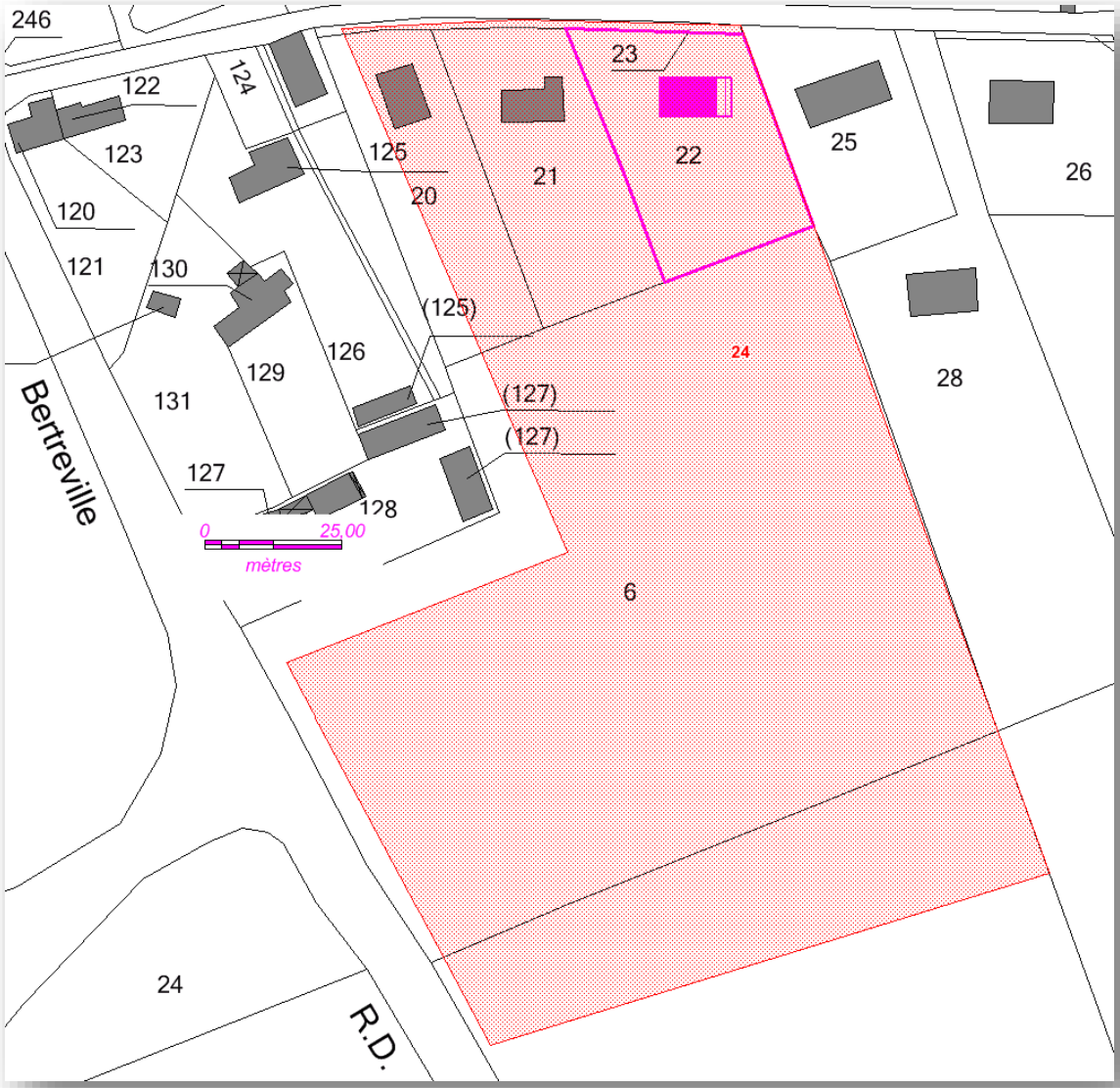

Cet indice correspond à une « parcelle napoléonienne», c'est-à-dire un polygone reprenant les limites du parcellaire en cours au XIX et début XXème siècle, parcelle sur laquelle a été enregistrée une déclaration relative à l'extraction de matériaux. On se référera à l'extrait de la fiche d'ICS 024 ci-dessous.

Schéma 2 : Extrait de la fiche de l'indice de cavité souterraine 024

ARCHIVES DEPARTEMENTALES - INDICE 76036-024

Cadastre Napoléonien	Lieu-dit
	Autre

Référence: 2 mi1750/8S16 Année de l'acte: 1890 Type d'exploitation carrière

Section: B Parcelle(s) 30 Polygone: E

Propriétaire	
Locataire ou fermier	
Exploitant de la carrière	Dumont Emile

Exploitation	Puits :	prof	diam	volume
	Nb étages:	Chambre		
	Divers :			
Remarques				

Conformément à la doctrine départementale relative à la gestion des risques liés aux cavités souterraines, un périmètre de sécurité de 60m de rayon a été établi en périphérie de l'indice 24.

On se référera au schéma présenté ci-dessous.

Schéma 3 : Extrait du Plan des Indices de cavité souterraine avec périmètre de sécurité

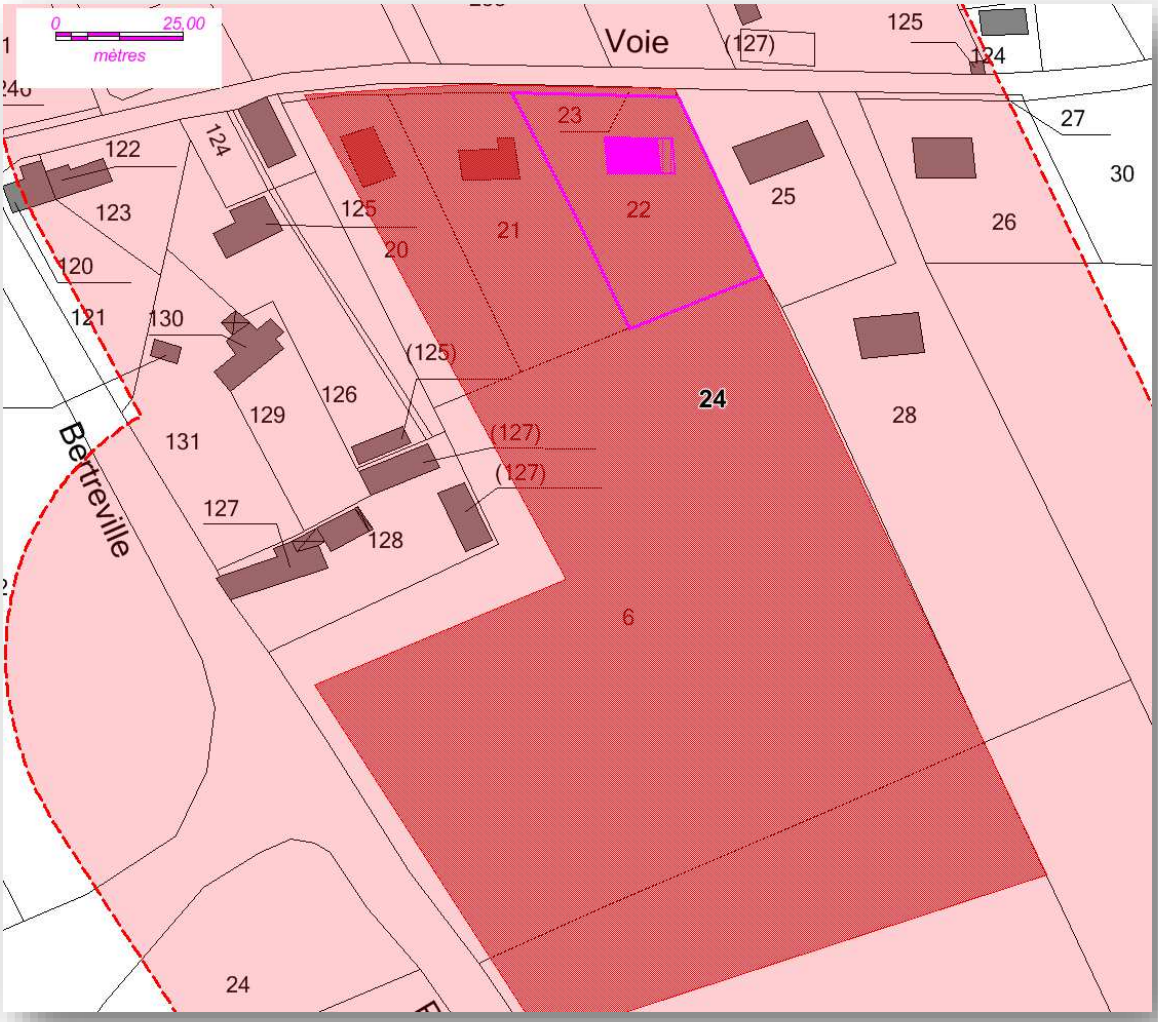

Toutefois, un voisin de ladite parcelle a fait état d'un effondrement au droit de la parcelle ZL6. Ce nouvel élément permettrait d'envisager de rattacher la parcelle napoléonienne à cette anomalie.

La présente expertise a donc eu comme objectif de vérifier si un tel rapprochement était pertinent.

2

Vérification et analyse des documents à l'origine de la définition de l'indice 76036-024

2.1 Document source

L'ICS 76036-024 a été établi par le BET Ingetec sur la base d'un document issu des archives départementales anciennes datée de 1890 faisant acte d'une ouverte de carrière sur la section B parcelle 30 polygone e au nom de Dumont Emilie. On se référera au schéma ci-dessous.

Schéma 4 : Extrait du cadastre napoléonien

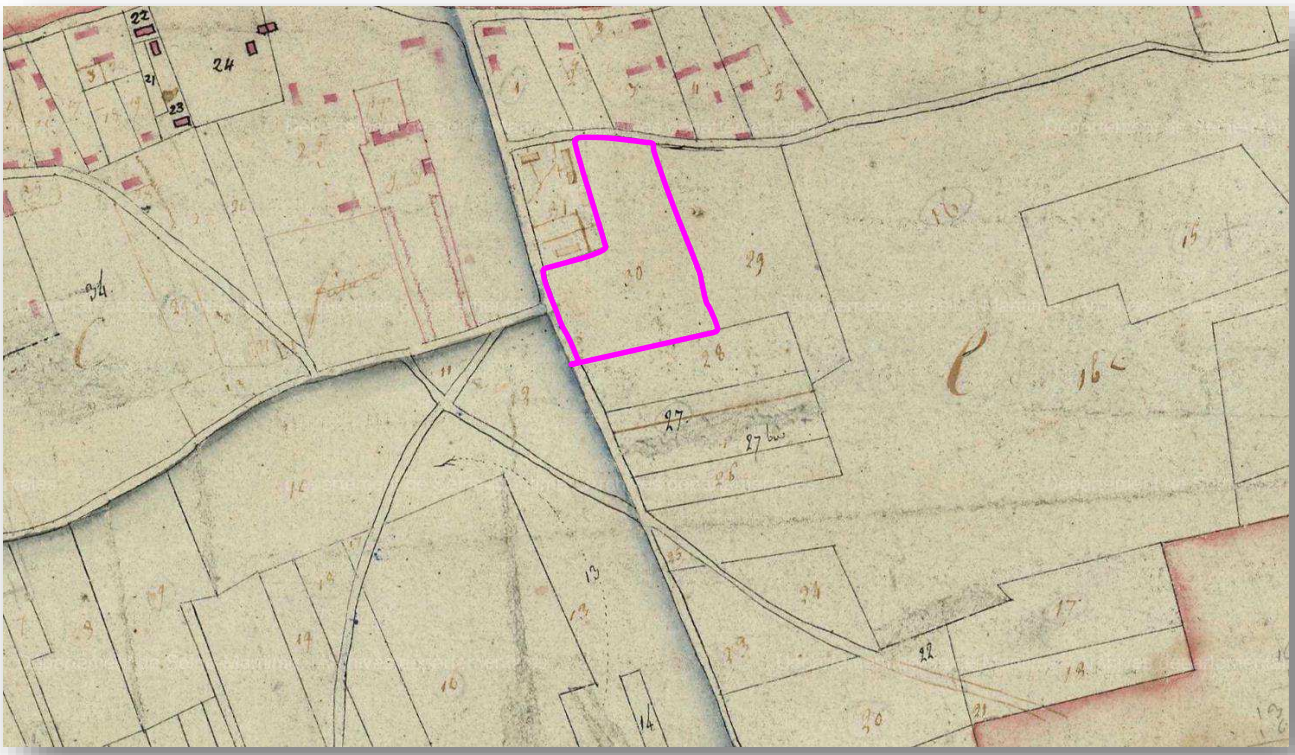

Après recalage numérique d'un extrait de la section B/polygone e du cadastre napoléonien, il apparaît que le report effectué par le BET Ingetec est globalement satisfaisant (aux écarts de calage près).

2.2 Données externes

2.2.1 *Cliché de 1999*

Des photographies prises par le propriétaire sis sur la parcelle ZL28 en décembre 1999 montre clairement un effondrement circulaire sur la parcelle actuellement recensée ZL6. On se référera aux photographies ci-dessous.

Schéma 5 : Photographies de l'effondrement en décembre 1999



Compte tenu de sa forme circulaire « parfaite » et de sa situation géomorphologique, cet effondrement ne peut s'apparenter qu'avec un phénomène de débourrage de puits ou la ruine partielle d'une ancienne chambre ou galerie d'une carrière souterraine suivie d'une montée de fontis aboutissant à l'expression en surface du phénomène.

2.2.2 *Visite de terrain de Juillet 2015*

Une inspection visuelle, faite par le BET Explor-e, de la parcelle ZL6 a permis de relever en juillet 2015 la présence dans la prairie d'un léger affaissement de forme circulaire d'une profondeur d'environ 0,5m pour un diamètre d'environ 1,50m. On se référera à la photographie ci-dessous.

Schéma 6 : Vue sur l'affaissement en Juillet 2015 – Crédit photo : explor-e

Une localisation géographique rapide à partir des piquets de clôture permet d'affirmer que ces deux informations, mises en évidence en 1999 et 2015, correspondent à une seule et même anomalie.

Le relevé GPS (précision inframétrique) a permis de localiser précisément cet indice au droit de la parcelle ZL6.On se référera au schéma page suivante.

Schéma 7 : Localisation de l'indice ponctuel mise en évidence en 1999 et 2015

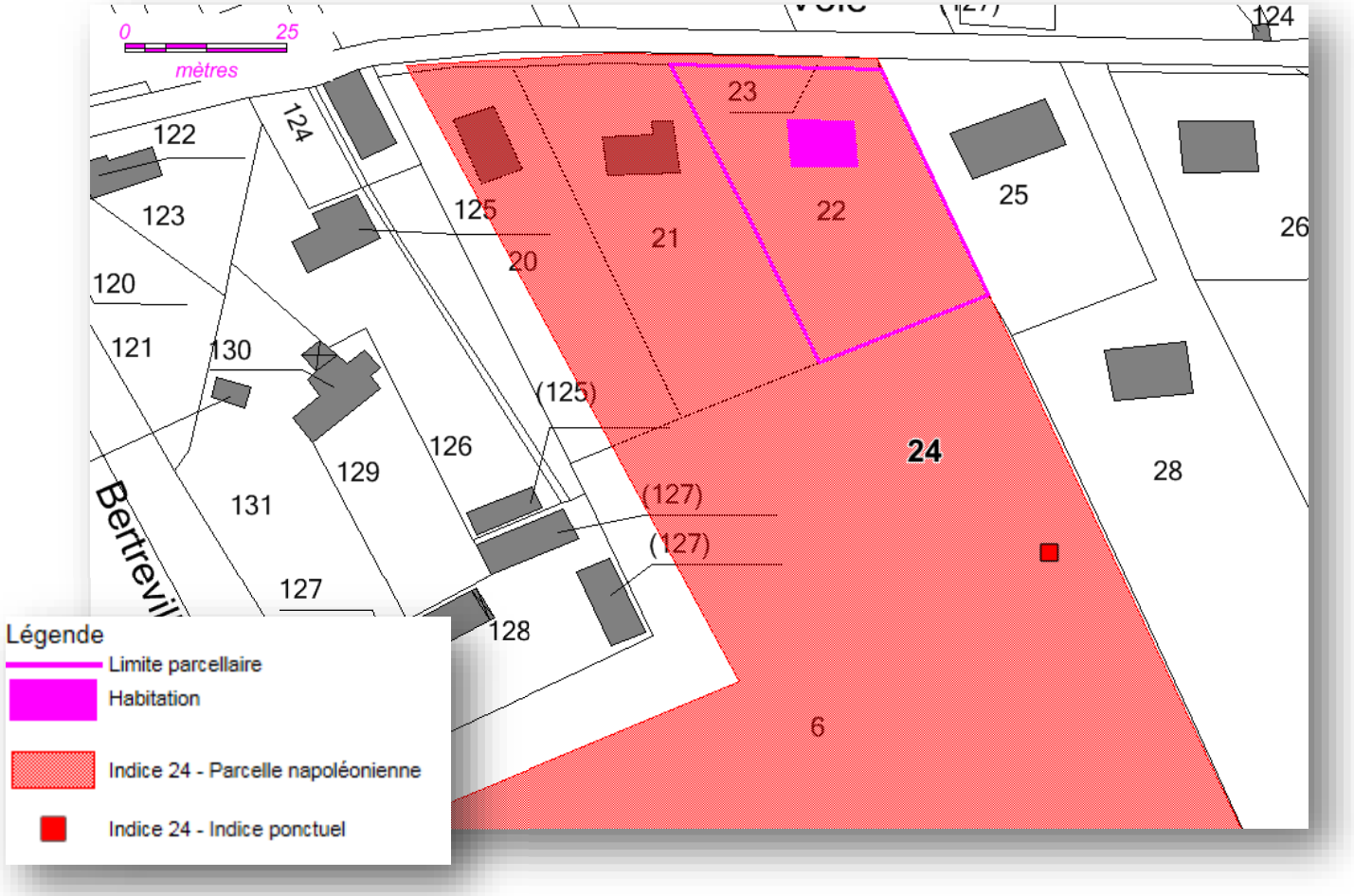

Les coordonnées (RGF93-CC50) de cet indice sont le suivantes :

X : 1 558 324.5

Y : 9 182 694.3.

3

Conclusion

Suite au Recensement des Indices de Cavités Souterraines et à ciel ouvert (RICS) de la commune d'Auppegard, un indice de cavité souterraine de type « parcelle napoléonienne » avait été recensé au sud du chemin des Forrières du Midi.

Toutefois, un voisin de ladite parcelle a fait récemment état de l'observation d'un effondrement au droit de la parcelle ZL6.

Les photographies prises en 1999 et la visite de terrain réalisée en juillet 2015 permettent de confirmer la présence d'un indice ponctuel au droit de la parcelle ZL6 correspondant à l'expression en surface de la ruine partielle d'une ancienne carrière souterraine ou un débourrage de puits.

Au regard des conclusions de cette expertise, nous proposons à la commune d'Auppegard et aux services de l'État :

- **De requalifier l'indice 76036-024 en indice ponctuel de type « cavité souterraine avérée » sur le Plan des Indices de Cavités Souterraines (PICS) ;**
- **De supprimer la parcelle napoléonienne et le périmètre de sécurité associé ;**
- **D'établir un périmètre de sécurité de 60m de rayon en périphérie de l'indice 76036-024 « ponctuel ».**

On se référera à l'annexe 1.

Annexe 1 : Proposition d'adaptation du RICS de la commune d'Auppegard

.

Annexe 1

Proposition d'adaptation locale du RICS de la commune d'Auppegard

Maître d'ouvrage : M. Leroux
Opération : Commune d'Auppegard - Gestion des risques liés aux cavités souterraines
Mission : Expertise de l'indice de cavité souterraine 76036-024
Référence : 76036-13-01 - Juillet 2015

explor-e
Solutions risques naturels, hydrogéologie et environnement

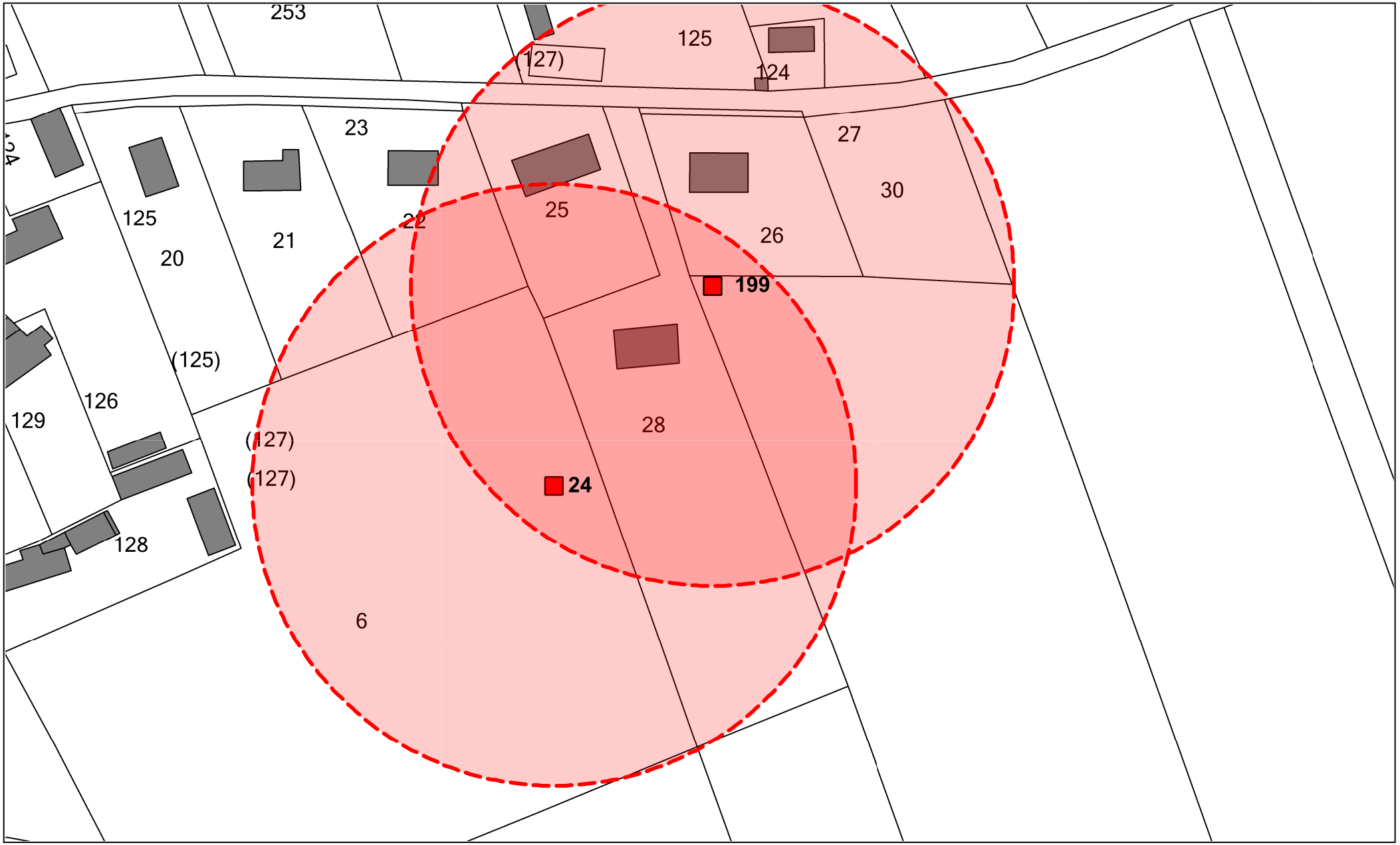

Echelle : 1/1 000

Indice n° : 76036-025

Indice issu des archives - sans localisation précise (parcelle "napoléonienne")

Localisation

Département : 76 - Seine-Maritime

Commune : Auppegard

Repères locaux

Hameau/Lieu-dit : La Vilette

Autre (route, chemin...) :

Coordonnées

Système :

Orig. report carto : *Cadastre*

x :

y :

Précision :

Type de Report : *Aire limitée*

Contexte

Geomorphologique : *Plateau*

Source(s) de l'information

Modification du RICS initial :Ingetec / 1860/2 / octobre 2006

Archives (Cf. fiche(s) détaillée(s) page(s) suivante(s))

Départementales || Réf.: 2 mi1750/8S16 | Section: A | Parcelle: 41 | || Date: 1890 |
Départementales || Réf.: 8S19-20 | Section: A | Parcelle: 41 | || Date: 13/01/1890 |
Récentes || Auteur: Alise | Réf.: Rapport 0030707 | | Date: 17/09/2007 |
Récentes || Auteur: Alise | Réf.: Rapport 0520907 | | Date: 7/11/2007 |
Récentes || Auteur: Alise | Réf.: Rapport | | Date: 5/11/2007 |
Récentes || Auteur: DDTM | Réf.: Courrier | | Date: 21/12/2007 |

Témoignages

Photo aérienne

Terrain

- ☐ Effondrement
- ☐ Affaissement-dépression
- ☐ Zone remblayée
- ☐ Puits
- ☐ Entrée à flanc de coteaux (cavage)
- ☐ Arbre isolé
- ☐ Autre :
- ☐ Aucun

Géométrie :

- ☐ Circulaire — Diamètre (m) # — Profondeur max (m) #
- ☐ Quelconque — Longueur min (m) # — Longueur max (m) #

Observations

Pas d'indice visible. Parcelle urbanisée en partie.

Origine probable de l'indice

Type

- ☑ Carrière souterraine
- ☐ Carrière à ciel ouvert
- ☐ Carrière type inconnu
- ☐ Karstique (Naturel)
- ☐ Indéterminé
- ☐ Puits à eau

Matière extraite

- ☑ Marne
- ☐ Pierre de taille
- ☐ Cailloux
- ☐ Argile
- ☐ Sable

Commentaires

Explor-e 2023 : parcelle rattachée à une marnière découverte suite à décapage et ouverture de puits, Périmètre de sécurité adapté (12,5m de rayon en périphérie de la marnière) sur proposition du BE

Parcelle initiale maintenue "pour mémoire" sans définition de périmètre de sécurité

Indice 76036-025 / Détail document d'archives récentes

Origine du document	*Auteur :*	**DDTM**
	Référence :	**Courrier**
	Date :	**21/12/2007**
Informations extraites	**Au vu de l'étude ALISE du 14 septembre 2007, nous proposons de suivre les conclusions du bureau d'études et donc de ramener ta parcelle napoléonienne indicée 9 à la marnière retrouvée lors du décapage // Au vu des résultats de l'inspection de la cavité de novembre 2007 par Alise, le nouveau pénmètre de risque proposé nous semble satisfaisant**	
Elements de localisation	*Plan de localisation :*	*Echelle :*
	Lieu-dit :	
	Autre information :	
Elements de dimensionnement	*Plan d'extension :*	*Echelle :*
Remarques		

Indice 76036-025 / Détail document d'archives récentes

Origine du document	*Auteur :*	**Alise**
	Référence :	**Rapport 0030707**
	Date :	**17/09/2007**
Informations extraites	**Projet de construction ("M. Dubost") - rapport de synthèse // Identification d'un puits de marnière lors d'un dcapage ponctuel au droit de l'ICS parcellaire 025. Proposition de "mise en relation" entre le document d'archives et le puits identifié // établissement d'un nouveau périmètre uniquement en périphérie de l'ICS ponctuel**	
Elements de localisation	*Plan de localisation :*	*Echelle :*
	Lieu-dit :	
	Autre information :	
Elements de dimensionnement	*Plan d'extension :*	*Echelle :*
Remarques		

Indice 76036-025 / Détail document d'archives anciennes

Origine du document

Archives départementales

Cote : **2 mi1750/8S16**

Elements extraits

Date du document : **1890**

Type ouvrage : **Marnière**

Déclarant : **Etremble Eugène**

Locataire ou fermier :

Propriétaire :

Elements de localisation

Plan de localisation : *Echelle :*

Lieu-dit :

Cadastre de référence : **Napoléonien**

Référence parcellaire : *Section :* **A** *Parcelle :* **41** *Polygone :* **D**

Autre information :

Observations : **Liste des exploitations souterrainnes dispensées de délégué mineur du fait de leur faible importance**

Elements de dimensionnement déclarés

Plan d'extension : *Echelle :*

Caractéristiques puits : *Profondeur* */ Diamètre* */ Maçonné*

Volume exploité :

Nombre d'étage(s) :

Chambres(s) :

Observations :

Indice 76036-025 / Détail document d'archives récentes

Origine du document

Auteur : **Alise**

Référence : **Rapport**

Date : **5/11/2007**

Informations extraites

Projet de construction ("M. Dubost") - Insvestigations par sondages // Préconisation de creusement d'un nouveau puits vu l'instabilité du puits originel

Elements de localisation

Plan de localisation : *Echelle :*

Lieu-dit :

Autre information :

Elements de dimensionnement

Plan d'extension : *Echelle :*

Remarques

Indice 76036-025 / Détail document d'archives anciennes

Origine du document

Archives départementales
Cote : 8S19-20

Elements extraits

Date du document : 13/01/1890
Type ouvrage :
Déclarant : Etienible
Locataire ou fermier :
Propriétaire :

Elements de localisation

Plan de localisation : *Echelle :*
Lieu-dit : Hameau près de l'église
Cadastre de référence : Napoléonien
Référence parcellaire : *Section :* A *Parcelle :* 41 *Polygone :* D
Autre information :
Observations : Registre des déclarations d'ouverture de carrières

Elements de dimensionnement déclarés

Plan d'extension : *Echelle :*
Caractéristiques puits : *Profondeur* */ Diamètre* */ Maçonné*
Volume exploité :
Nombre d'étage(s) :
Chambres(s) :
Observations :

Indice 76036-025 / Détail document d'archives récentes

Origine du document

Auteur : Alise
Référence : Rapport 0520907
Date : 7/11/2007

Informations extraites

Projet de construction ("M. Dubost") - Inspection de la cavité // Ouverture d'un puits par la sté Duval puis visite / La profondeur de la cavité est d'environ 12,5 m, sa morphologie générale s'apparente à un « T » et son état structural est médiocre. Suite au dimensionnement de cette marnière, nous avons estimé le volume des galeries à 35 m3 environ et celui du puits à 7 m3. // Nous préconisons une redéfinition du périmètre de protection è 12,5 m autour des limites morphologiques de la marnière.

Elements de localisation

Plan de localisation : *Echelle :*
Lieu-dit :
Autre information :

Elements de dimensionnement

Plan d'extension : *Echelle :*

Remarques

N° 7

1
198 - 265

MINISTÈRE
DES
TRAVAUX PUBLICS.

DIRECTION
DES ROUTES,
DE LA NAVIGATION
ET DES MINES.

DIVISION DES MINES.

1er BUREAU.

Modèle n° 1 bis.

DÉLÉGUÉS À LA SÉCURITÉ DES OUVRIERS MINEURS.

DÉPARTEMENT de la Seine Inférieure

ARRÊTÉ DU PRÉFET.

Le Préfet,

Vu les propositions des Ingénieurs des mines, en date du 13. 14 Novembre 1890

Vu l'article 1er, dernier paragraphe, de la loi du 8 juillet 1890,

Arrête :

ARTICLE PREMIER.

Sont dispensées de délégués à la sécurité des ouvriers mineurs, jusqu'à ce qu'il en soit autrement ordonné, les exploitations comprises au tableau ci-après :

NUMÉROS d'ordre par exploitation.	DÉSIGNATION DE L'EXPLOITANT.	DÉSIGNATION de LA CONCESSION OU DE L'EXPLOITATION.	COMMUNE DE LA CONCESSION ou exploitation.	NOMBRE D'OUVRIERS.
198	Cavrey Frédéric à Auppegard	Parcelle N° 7 section A	Auppegard	2
199	Bachard Emile id	2 B	id	2
200	Comble Pompée	14 A		2
201	Chaumière Jacques	51 C		2
202	Eustache Alexandre	7 C		2
203	Buisson Emile	14 A		2
204	Renault Eugène	41 A		2
205	Guilbert Joseph	37 A		2
206	Leblond Amédée	3 C		2
207	Costumont Jules à Auquemesnil	4 B		2
208	Boudier id	5 B		2

NUMÉROS d'ordre par concession ou exploitation. 1	DÉSIGNATION ET ADRESSE DE L'EXPLOITANT. 2	NOM ET ADRESSE DU REPRÉSENTANT. 3	DÉSIGNATION DE LA CONCESSION. 4	DÉSIGNATION ou NATURE DE LA MINIÈRE ou carrière. 5	COMMUNES du LIEU DE L'EXPLOITATION. 6	NOMBRE d'ouvriers. 7	MOTIFS DE LA DISPENSE PROPOSÉE par l'ingénieur ordinaire. 8	OBSERVATIONS et PROPOSITIONS DE L'INGÉNIEUR EN CHEF. 9	DÉCISION du PRÉFET. 10
198	Ouvry Frédéric à Auppegard	le même	Parcelle N° 7 Section A	marnière	Auppegard	2	Faible importance de l'exploitation.	avis conforme	
199	Boulard Louis d°	d°	— D2 — B	d°	d°	2			
200	Corubble Pompée		— D14 — A			2			
201	Thoumire Jacquet		— C51 — C			2			
202	Eustache Alexandre		— G7 — C			2			
203	Beurion Emile		C14 — A			2			
204	Stremble Eugénie		— D41 — A			2			
205	Guilbert Joseph		— D27 — A			2			
206	Leblond Amédée		— G3 — C			2			
207	Godenant Jules à Bacqueville		— G4 — B		Bacqueville	2			
208	Boudier id.		5 D		d°	2			
209	Boutt Elisée à Brachy		— AA26-33 — A & B		Brachy	2			
210	Poulain Henri d°		— B4 — B		d°	2			
211	Lance Emile		— B36 — B			2			
212	Pelquet Louis		— D7 — A			2			
213	Ragot Jules		— B22 — E			2			
214	Leroux Pierre		— A21-24 — D			2			
215	Boulen Pierre		— C133 — E			2			
216	Thereux Albert		— C — E			2			
217	Hamel Victor à Gonnetot		— A67 — A		Gonnetot	2			
218	Pascal Mauricard à Greuville		— 25 — A & C		Greuville	2			
219	Lieur Albert à Gruchet St Siméon		— A7 — A		Gruchet St Siméon	2			
220	Forget Modeste à Gueures		— 〃 —		Gueures	2			
221	Lelbec Edouard — id —		— B33 — A		id	2			
222	Thillais Benjamin à Hermanville		— 11 — A		Hermanville	2			
223	Ouvry Cyprien — id —		— 1 — A		id	2			

OBSERVATIONS.

AU5

NUMÉROS d'ordre	DÉLIBÉRATIONS				
591	Saten Emile repr. Sorday	St Vaast du Val	marnière do No 22 Son B et appt à M. E. Frevel	18 Xbre	23 Xbre
592	Alexandre Alexandre cultr	Bosc le Hard	do No 148 Son A app. à M. Alexandre Lionel	20 ..	"
593	Batière Arsène	Sorquainville	do No 794 Son A appt à M. de Coquereaumont	14 ..	"
594	Delabarre Jules cult. et maire	Hautot St Sulpice	do No 372 Son D appt à M. Garrey	20	"
595	Lappel Achille cultr	Manlevrier	do No 292 Son C appt à M. [illegible]	18 do	24 ..
596	Hémard Alphonse cultivateur	St Paër	do No 28 Son D appt à M. de la Motte	21 do	do
597	Evrard François cultr	Varneville Bretteville	do No 119 Son B	18 ..	do
598	Marsaunet (cultr) Jules	St Denis sur Scie	do No 204	—	do
599	Malandain Charles cultr	Epouville	à Manéglise do Son B No 386 appt à M. Danger	21	do
600	Stalin Hyacinthe	Blosseville	Son B No 128 appt à M. le Marquis de Sayve	17	Do
601	Martin Narcisse	Longueville	Son B No 128	1 (avril) (31) 9bre 1889	do (avril 8)
602	Dieulot	Bordeaux St Clair	marnière (No 9 Son A & B	20 Xbre	27 Xbre
603	Richard fils	Bennesville	(Son A No 27 S. L) appt à M. Lemercier du Mesnil	24 Xbre	28 Xbre
604	Sanson Albert	Bosc le Hard	(No 136 Son B) appt à M. Chatel, à Elbeuf	26 Xbre	30 ..
605	Leroux Pierre	do	(No 118 Son E)		
		1890			Janvier 1890
606	Gaudray fils Pinchet	St Gilles de Crétot	(No 24 Son A) appt à M. Pinchet	4 Janvier	4 Janvier
607	Manoury [illegible]	Hermeville	(No 313 Son B)	— id —	— id —

NUMÉROS d'ordre	DÉLIBÉRATIONS				
				— 1890 —	
608	Dénarest	Anthiens Ratiéville	Carrière	4 Janvier	4 Janvier
609	Aymar Arthur	Motteville	(No 78 Son B)	— id —	— id —
610	Friville Théophile	St Germain sous Cailly Bosc Bérenger	Carrière à marne	6 — id —	6 — id —
611	Veuve Duclos	Ecalles Alix	(No 67bis Son A)	— id —	id
612	Etienble	Grugny	marnière (Son A, Pol. B No 41)	27 Xbre	13 Janvier
613	Eustache Célestin	"	(Son C Pol 7 No 7)	9 Janvier	—
614	Beurion	—	(Son A S C No 11)	31 Xbre	—
615	Auquetil, Fs	Briante	(No 61)	30 ..	—
616	C. Frérel	Tréville	(No 17 Son A)	23	—
617	Hellier	Offranville	(No 263 Son D)	26	—
618	Picard J. D.	St Aubin Celloville	(No 28 Son A)	29	—
619	Leury	Luneray	(Son A Pol C No 4)	26	—
620	Tanquerel	St Marguerite s/Duclair	marnière	21 Xbre	—
621	Vve Peltier, Eug	St Denis d'Aclon	marnière (No 206 Son C)		—
622	Vve Leclerc	Bréauté la Bre	(No 368 Son A)	29 Xbre	—
623	Folatre fils	Imbleville	—	31 ..	—
624	Leroux	St Pair	(No 711)	3 Janvier	13
625	Duval	St André s/Cailly	(No 99 Son A)	—	—
626	Hébert	Rafetot	Renouvellement carrière	27 Xbre	13

Bureau d'Etudes
Expertises - Conseils

SAT/ENV
Fourni par ALISE le 10.12.07
Enregistré par KL le 21.12.07
Copie : - déjà faite à BAUDE
- faite le 15.1 à

Gestion des risques liés aux cavités souterraines

Commune de Auppegard (Seine-Maritime)
Projet de construction (« M. DUBOST »)

RAPPORT DE SYNTHESE

Version 0 : 14 septembre 2007
Aff. : ALI/Dubost/Auppegard/0030707

ALISE
1080 rue du Général De Gaulle
76160 Saint-Jacques-sur-Darnétal
Tel/Fax : 02.35.61.30.19
www.alise-environnement.fr

« Reproduction interdite sans accord d'ALISE.
En tout état de cause, cette reproduction ne pourra être qu'intégrale. »

LISTE DES FIGURES

FIGURES

Figure 1 : Localisation du site d'étude.....4
Figure 2 : Périmètre de protection à l'état initial 5
Figure 3 : Carte géologique du site d'étude 6
Figure 4 : Coupe lithologique au droit de l'indice décapé 8
Figure 5 : Proposition de redéfinition du périmètre de protection..... 12

PHOTOGRAPHIES

Photographie 1 : Site d'étude 9
Photographie 2 : Indice de terrain.....9
Photographie 3 : Tâche circulaire de limon brun au sein d'une matrice de limon « jaunâtre » 9
Photographie 4 : Tâche circulaire de limon brun avec des remblais crayeux.....9
Photographie 5 : Tâche circulaire de limon brun avec des remblais divers (briques, craie, etc.) 9
Photographie 6 : Tâche circulaire de limon brun dans l'argile à silex (à partir de 3,2 m de profondeur) 9
Photographie 7 : Zone décapée jusqu'à 3,5 m de profondeur au droit de l'indice de terrain 10

ANNEXES

Annexe 1 : Fiche indice de cavité souterraine n°76.036.25 (source : Commune) 14
Annexe 2 : Extrait du plan de localisation des vides et indices de vides, commune de Auppegard, (source : Commune) 14

1 - PREAMBULE DE L'ETUDE

1.1 - Contexte

Le Bureau d'Etude ***ALISE Environnement*** a été missionné par M DUBOST pour l'assister à la levée d'un indice de cavité souterraine dans le cadre d'un projet de construction sur la commune de Auppegard (parcelles n° AD 292 et ZD 83).

Un indice de cavité souterraine n°76.036.025 a été localisé et enregistré lors du recensement des indices de cavité souterraine de la commune de Auppegard réalisé en 2006 par le bureau d'étude Ingetec. Cet indice de carrière souterraine provient d'une déclaration d'ouverture de carrière de 1890 inscrite au registre départemental, sur la parcelle n°41 de la section A du cadastre napoléonien.

L'indice n°76.036.025 est reporté sur le plan du recensement des indices de cavités souterraines de la commune. Le projet de M. DUBOST est situé au niveau des parcelles AD 139, 142, 143 et 144) et contiguës à l'archive en question.

1.2 - Objectif

L'objectif premier de cette étude consiste à réaliser une opération de décapage à la pelle mécanique afin d'essayer de définir l'origine d'un affaissement de terrain (40 cm de profondeur, 150 cm de diamètre) remblayé à plusieurs reprises par le propriétaire. Monsieur Dubost affirme se rappeler avoir vu le remblaiement de cette zone à plusieurs reprises.

Ce dernier, non retenu lors du Recensement des Indices de Cavités Souterraines, est situé dans la zone de la parcelle napoléonienne concernée par la déclaration d'ouverture.

L'objectif second est éventuellement, en fonction du résultat, d'assimiler l'indice de terrain à un indice de carrière souterraine (indice n°76.036.025).

2 - SITUATION GEOGRAPHIQUE

La commune de Auppegard se situe en Seine-Maritime, sur le plateau crayeux du Pays de Caux (cf. figure 1).

L'indice de cavité souterraine n°76.036.025 est localisé sur les parcelles en partie urbanisées n° AD 139, 142, 143 et 144 (cf. figure 2).

L'indice de terrain est, quant à lui, sur la parcelle n° AD 144 à proximité de l'angle nord-est de la parcelle n° AD 139

Figure 1 : Localisation du site d'étude

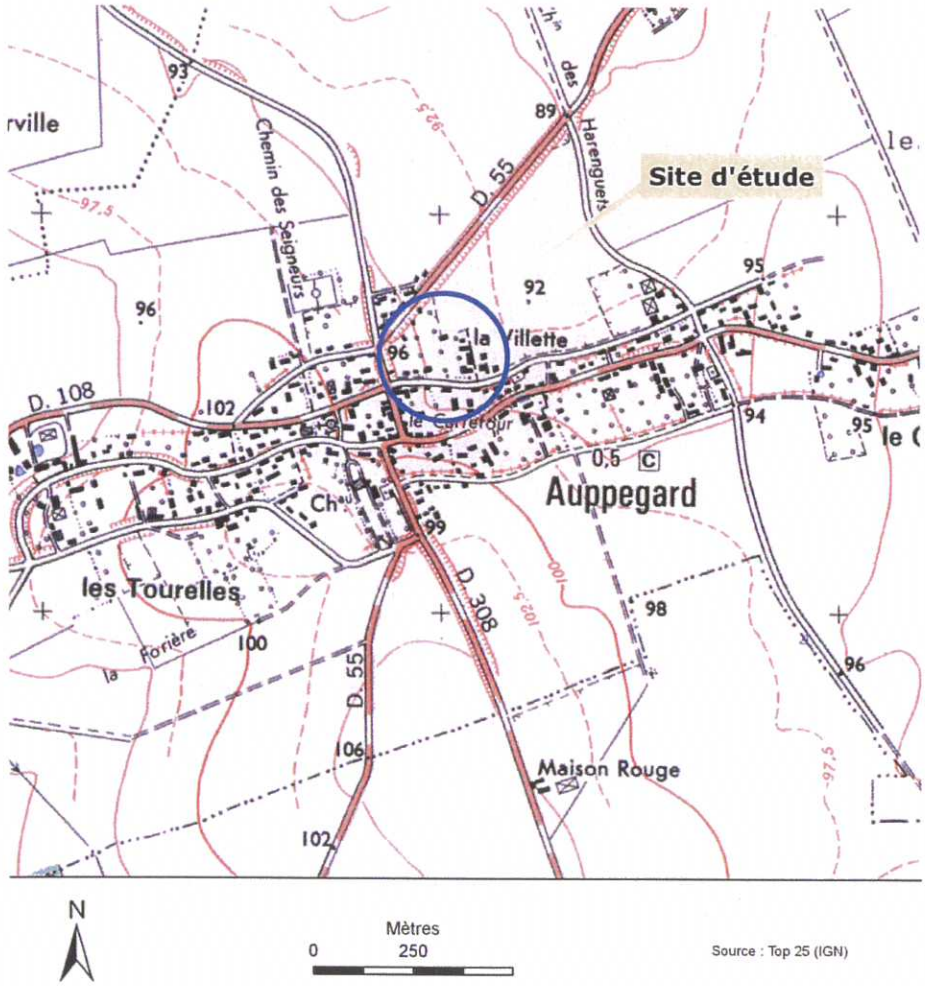

Figure 2 : Périmètre de protection à l'état initial

3 - CONTEXTE GEOLOGIQUE

D'après la carte géologique au 1/50 000 de Doudeville (feuille n°58, 1974, Ed.BRGM) et les données extraites de la Banque de données du Sous-Sol (BSS) gérées par le BRGM, la commune de Auppegard présente un sous-sol constitué de plusieurs ensembles lithologiques avec, de la base vers le sommet :

- Un substratum crayeux d'âge turonien à santonien constitué par des craies blanches à grises avec des bancs de silex ;
- Une formation superficielle d'argile à silex (RS) d'épaisseur pluri-métrique variant en moyenne de 5 à 6 m. Les argiles à silex issues de la décalcification de la craie reposent sur le toit irrégulier du substratum crayeux ;
- Une formation superficielle limoneuse recouvrant le sommet des plateaux et nommée « limons des plateaux, LP ». Son épaisseur varie de 2 à 8 m en moyenne.

D'après la carte hydrogéologique de Seine Maritime (1989, Ed. BRGM), la profondeur de l'aquifère crayeux se situe à environ 88 m sous le niveau du sol (10 m NGF).

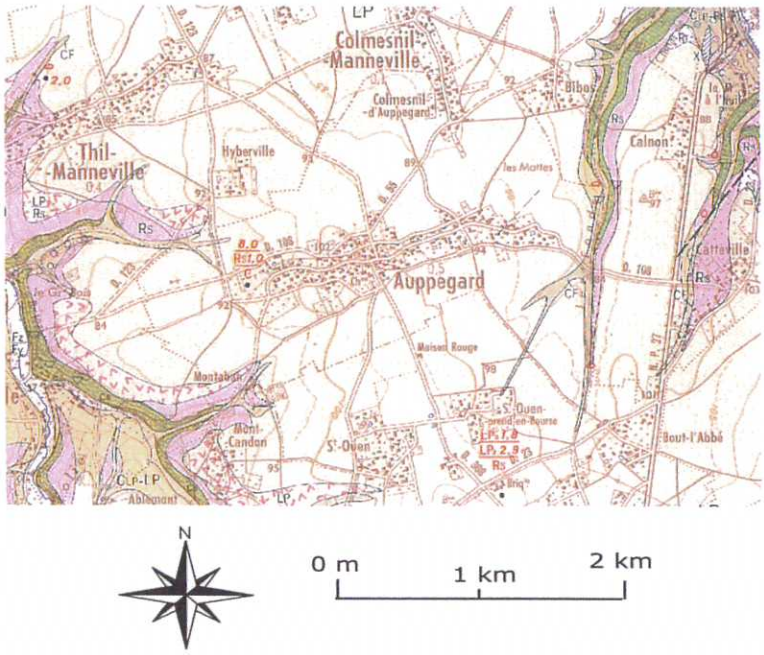

Figure 3 : Carte géologique du site d'étude

4 - RESULTATS DES INVESTIGATIONS

Le décapage a été réalisé au droit de cet indice le 7 août 2007.

Etaient présents :

- M. DUBOST (donneur d'ordre),
- M. GIOIA (Bureau d'Etude *Alise),*
- M. LAMARRE (Bureau d'Etude *Alise).*

Le décapage a concerné une surface d'environ 12 m² (4 x 3 m de côté, centré sur l'indice). Lors du décapage, une anomalie a été mise en évidence sur l'intégralité de la profondeur du décapage. Il s'agit d'une tâche circulaire avec quelques éléments de remblais observés (morceaux de briques et de craie, etc.)



Figure 4 : Coupe lithologique au droit de l'indice décapé



Photographie 1 : Site d'étude

Photographie 2 : Indice de terrain

Photographie 3 : Tâche circulaire de limon brun au sein d'une matrice de limon « jaunâtre »

Photographie 4 : Tâche circulaire de limon brun avec des remblais crayeux

Photographie 5 : Tâche circulaire de limon brun avec des remblais divers (briques, craie, etc.)

Photographie 6 : Tâche circulaire de limon brun dans l'argile à silex (à partir de 3,2 m de profondeur)

Photographie 7 : Zone décapée jusqu'à 3,5 m de profondeur au droit de l'indice de terrain

5 - CONCLUSION & RECOMMANDATIONS

La réalisation du décapage au droit de l'indice de terrain de cavité souterraine a mis en évidence une cheminée de marnière.

Aussi, la cheminée découverte lors du décapage est localisée dans la parcelle napoléonienne qui avait fait l'objet d'une déclaration d'ouverture de carrière (indice n°76.036.025 du Recensement des Indices de Cavités Souterraines de Auppegard).

Il est probable que la cheminée découverte corresponde au puits d'accès de la marnière ayant fait l'objet d'une déclaration d'ouverture.

Ainsi, nous préconisons la suppression du périmètre de sécurité de l'indice n°76.073.09 et l'établissement d'un périmètre de protection de 60m autour de la cheminée découverte.

Figure 5 : Proposition de redéfinition du périmètre de protection

Fiche synthétique

Donneur d'ordre :	***Monsieur Dubost***
Intervenant :	***SARL ALISE***
Terrain et Rédacteur :	***M GIOIA (ALISE)***
Terrain et Rédacteur :	***M LAMARRE (ALISE)***
Objectif :	***Définir l'origine d'un effondrement***
Commune :	***AUPPEGARD***
Parcelle de l'indice :	***Section AD, parcelle n°44***
Date d'intervention :	***7 août 2007***
Résultat de l'investigation :	***Identification d'une cheminée de marnière sur une parcelle napoléonienne ayant fait l'objet d'une déclaration d'ouverture de carrière (indice n° 76.036 025)***
Préconisation :	***Mise en relation d'une archive napoléonienne et d'un puits de marnière identifié ;*** ***Levée du périmètre de sécurité de l'indice n°76.036.025 .*** **Etablissement d'un nouveau périmètre de sécurité de 60 m centré sur le puits isolé ;**

6 - ANNEXES

Annexe 1 : Fiche indice de cavité souterraine n°76.036.25 (source : Commune)

Annexe 2 : Extrait du plan de localisation des vides et indices de vides, commune de Auppegard, (source : Commune)

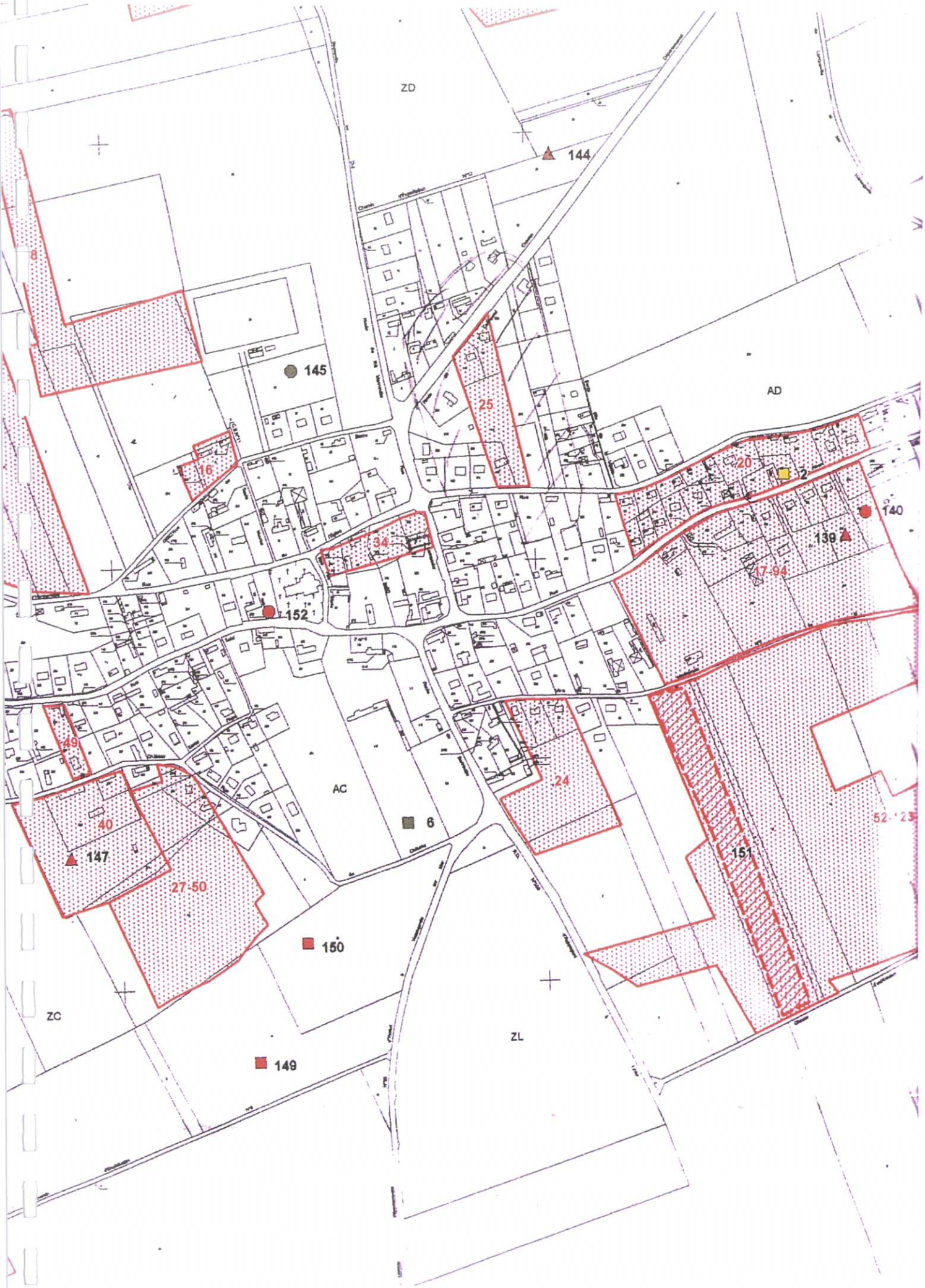
ZD
144
8
145
AD
25
16
20
2
140
34
139
17-94
152
49
AC
24
40
6
52-23
147
27-50
151
150
ZC
ZL
149

CAVITES SOUTERRAINES

ingetec
Infrastructure - Environnement

INDICE N° 76036-025

LOCALISATION

Département 76 - Seine-Maritime

Commune AUPPEGARD

Repères locaux

Hameau/Lieu-dit : La Vilette
Autre (route, chemin...) :
Parcelle(s) cadastrale(s) :

Coordonnées

Origine : Report plan
x :
y :
précision

Type de Report

Parcelle

SOURCES

Indices d'archives

(Src)AD | (Ref)2 mi1750/8S16 | (Sec)A | (Par)41 | (Pol)D |

enquête Publique

indice photo

Indice de terrain

- ☐ effondrement
- ☐ affaissement-dépression
- ☐ zone remblayée
- ☐ puits
- ☐ entrée à flanc de coteaux
- ☐ arbre isolé
- ☐ autre

Géométrie

- ☐ circulaire — diamètre : — profondeur maxi :
- ☐ quelconque — longueur min : — longueur max :

type d'effondrement : ☐ cylindrique ☐ conique ☐ en entonnoir

observations

Pas d'indice visible. Parcelle urbanisée en partie.

CONTEXTE MORPHOLOGIQUE

☑ plateau ☐ talweg ☐ flanc de coteau

HYDROGEOLOGIE

profondeur de la nappe :
d'après Atlas Hydrogéologique

ORIGINE PROBABLE DE L'INDICE

Type Probable Indice

- ○ Carrière à ciel Ouvert
- ◉ Carrière Souterraine
- ○ Indéterminée
- ○ Karstique
- ○ Puisard

Matière Probablement Extraite

- ◉ Caillou ◉ Pierres de taille
- ◉ Marne ◉ Argile
- ◉ Sable ◉ Autre

Commentaires:

ARCHIVES DEPARTEMENTALES - INDICE 76036-025

Cadastre Napoléonien	Lieu-dit
	Autre

Référence: 2 mi1750/8S16 Année de l'acte: 1890 Type d'exploitation marnière

Section: A Parcelle(s) 41 Polygone: D

Propriétaire	
Locataire ou fermier	
Exploitant de la carrière	Etiemble

Exploitation	Puits :	prof	diam	volume
	Nb étages:	Chambres		
	Divers :			
Remarques				

Bureau d'Etudes
Expertise - Conseils

Gestion des risques liés aux cavités souterraines

Commune de Auppegard (Seine-Maritime)
Projet de lotissement (propriété « DUBOST »)

Investigation par sondages

RAPPORT DE SYNTHESE PROVISOIRE

Version 0 : 5 novembre 2007

« Reproduction interdite sans accord d'ALISE.
En tout état de cause, cette reproduction ne pourra être qu'intégrale. »

SOMMAIRE

SOMMAIRE 2

LISTE DES PHOTOGRAPHIES ET ANNEXES 3

1. CONTEXTE & OBJECTIF 4

2. PROGRAMME DE RECONNAISSANCE. 5

3. SYNTHESE DES RESULTATS 6

4. INTERPRETATION 8

5. PRECONISATIONS 8

LISTE DES PHOTOGRAPHIES ET ANNEXES

PHOTOGRAPHIES

Photographie 1 : Site d'étude, sondage 6
Photographie 2 : Sondage, tige de 114 mm de diamètre.....6
Photographie 3 : Position du sondage déterminant la position du nouveau puits à creuser.....7

ANNEXES

Annexe 1 : Plan de localisation des sondages 10
Annexe 2 : Coupes des sondages..... 11

1. CONTEXTE & OBJECTIF

1.1. Contexte

Le Bureau d'Etude ***Alise Environnement*** a été missionné par Monsieur Dubost résidant à Bellencombre pour l'assister dans la recherche de l'origine d'un affaissement survenu au sein d'une parcelle ayant fait l'objet d'une déclaration d'ouverture de carrière. L'indice en question, visible, n'était pas recensé dans l'Inventaire Communal des Vides et Indices de Cavité de la commune de Auppegard.

L'indice a été décapé à la pelle, mettant à jour un puits de marnière. (voir rapport ALI/Dubost/Auppegard/0030707).

1.2. Objectif

Lors de la purge du puits d'accès découvert, de fortes pluies ont déstabilisé les travaux engagés, induisant un risque non négligeable d'éboulement.

L'objectif de cette étude consiste à réaliser une série de forages destructifs autour de l'indice afin de vérifier que l'affaissement localisé correspond à une exploitation souterraine de la craie.

En accord avec Monsieur Dubost, il a été décidé de réaliser des sondages autour de l'indice afin de confirmer le vide souterrain suspecté et de définir la position d'un nouveau puits à creuser.

Les travaux ont été réalisés le 19 octobre 2007 en présence du Monsieur Dubost et d'un ingénieur du Bureau d'Etudes ***Alise environnement***, chargé d'établir le diagnostic final.

2. PROGRAMME DE RECONNAISSANCE.

La reconnaissance a consisté en la réalisation de sondages destructifs avec enregistrement des paramètres de forage suivants :

- VA : vitesse d'avancement (m/H) ;
- PO : pression sur l'outil (bars) ;
- CR : couple de rotation (bars) ;
- PI : pression du fluide d'injection (bars).

Les sondages ont été réalisés en rotation simple avec utilisation de la percussion pour les niveaux les plus durs (silex), et un taillant de 114 millimètres de diamètre. Le fluide de forage était constitué d'eau. La profondeur des sondages a été fixée à 15 mètres sous le toit de la craie. L'espacement entre les sondages est de 2 mètres.

Un étalonnage des conditions de vide a été effectué à chaque sondage (procédure ECL - courbe rouge au niveau des enregistrements de paramètres (cf. Annexe).

3. SYNTHESE DES RESULTATS

Au cours de cette étude, 5 sondages (A1 à A5) ont été réalisés autour du puits (cf. plan en annexe 1). L'analyse des sondages est synthétisée dans le tableau 1 ci-après.

Les forages ont mis en évidence la succession des formations suivantes :

- Limon jusqu'à 4,40 mètres de profondeur en moyenne ;
- Argile à silex entre 4,40 et 6,70 mètres de profondeur en moyenne ;
- Sable fin argileux pour A4 et A5 entre 6,50 et 8 mètres de profondeur en moyenne ;
- Craie avec silex à partir de 7,40 mètres en moyenne et jusqu'en fin de sondage.

On note que la craie est localement peu à moyennement altérée au niveau du toit pour quatre sondages (A1 à A4). Cette altération atteint 1,20 mètre (A4) à 4,20 mètres (A1) d'épaisseur.

Le sondage A5 présente un vide franc (chute d'outil) au sein de la craie, entre 9,30 et 12 mètres de profondeur.

Photographie 1 : Site d'étude, sondage

Photographie 2 : Sondage, tige de 114 mm de diamètre

Photographie 3 : Position du sondage déterminant la position du nouveau puits à creuser

Référence	Profondeur (m)	Analyse
A1	25,02	6,70m : toit de la craie ; 6,70 à 10,90m : craie très altérée ; 25,02m : arrêt volontaire.
A2	24,70	5,90m : toit de la craie ; 5,90 à 7,10m: craie altérée ; 24,70m : arrêt volontaire.
A3	24,83	8,10m : toit de la craie ; 8,10 à 10,50m : craie peu altérée ; 24,83m : arrêt volontaire.
A4	24,79	8,40m : toit de la craie ; 8,40 à 11,80m : craie peu altérée ; 24,79m : arrêt volontaire.
A5	25,12	7,70m : toit de la craie ; 9,30 à 12,00m : vide (chute d'outil) ; 25,12m : arrêt volontaire.

- Tableau 1 : Synthèse des résultats des sondages. -

4. INTERPRETATION

Lors de cette étude, un vide a été détecté au sein de la craie, au niveau du sondage A5. Au vu de ces résultats, le vide trouvé doit correspondre à une chambre d'exploitation souterraine de type marnière.

5. PRECONISATIONS

Il est donc préconisé de creuser un nouveau puits au niveau du sondage A5 afin de réaliser un diagnostic de la cavité ainsi qu'un dimensionnement. Ce dernier permettra de définir le cône d'incidence d'un éventuel effondrement et donc le nouveau périmètre de sécurité lié à cette marnière.

ANNEXES

Annexe 1 : Plan de localisation des sondages

LEVEE D'INDICE DE CAVITE SOUTERRAINE

Plan de localisation des forages

COMMUNE DE AUPPEGARD

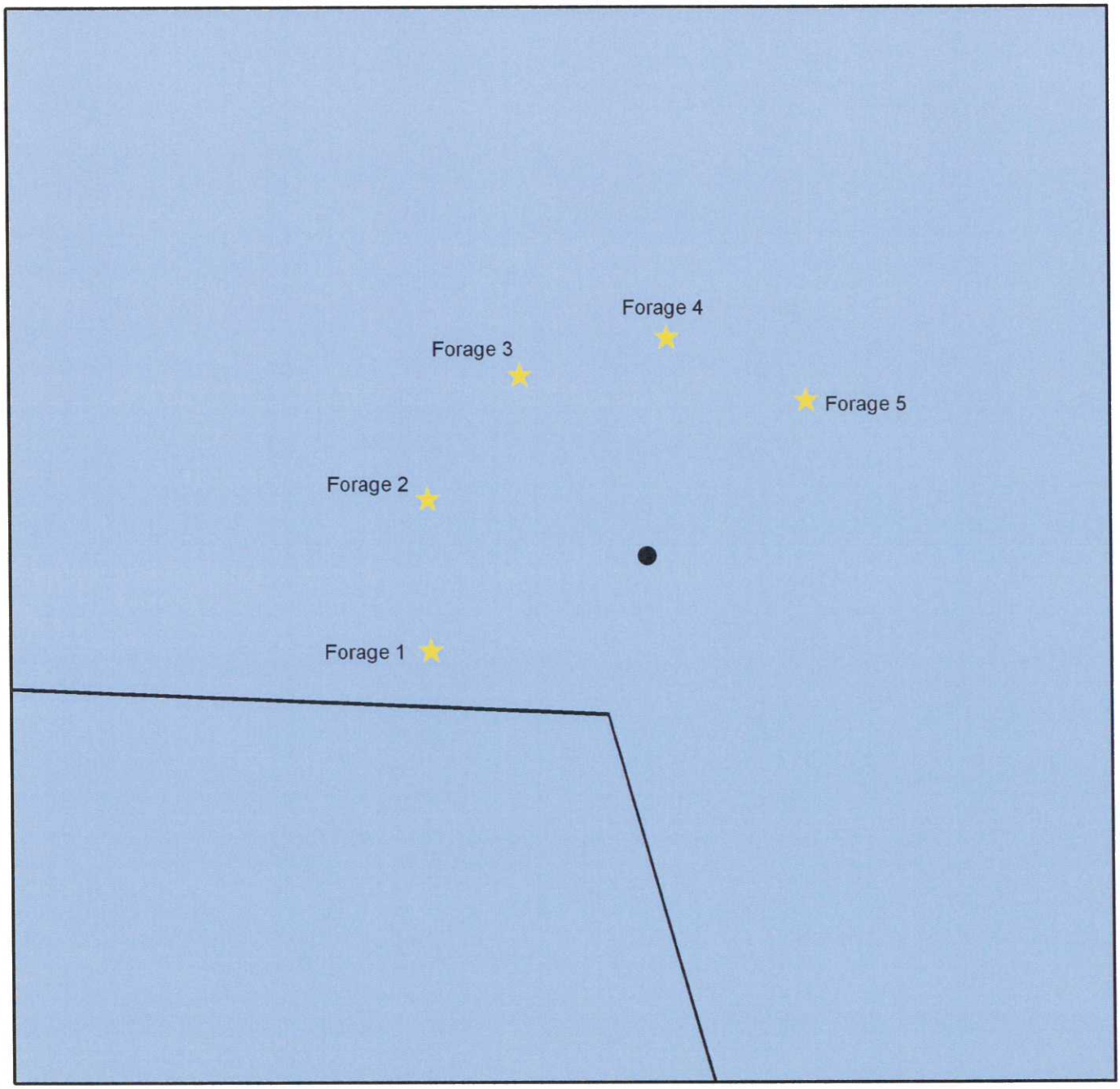



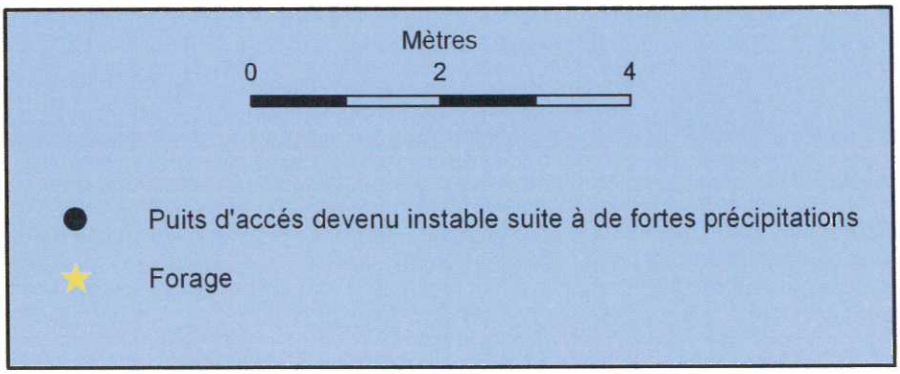

Annexe 2 : Coupes des sondages

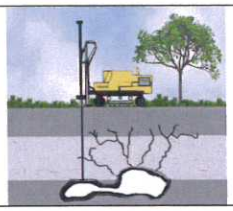

Contrat AUPEGA

Auppegard

Date	: 19/10/2007	Cote NGF	: 0.0 m	Profondeur	: 0 - 25,12 m
Heure début	: 10:48	Machine	: T 52	Diamètre (mm)	: 114
Heure fin	: 11:13	Angle	: 0 °		

1/150

Forage : A5

EXGTE 2.04.1/LT3n EPF F363

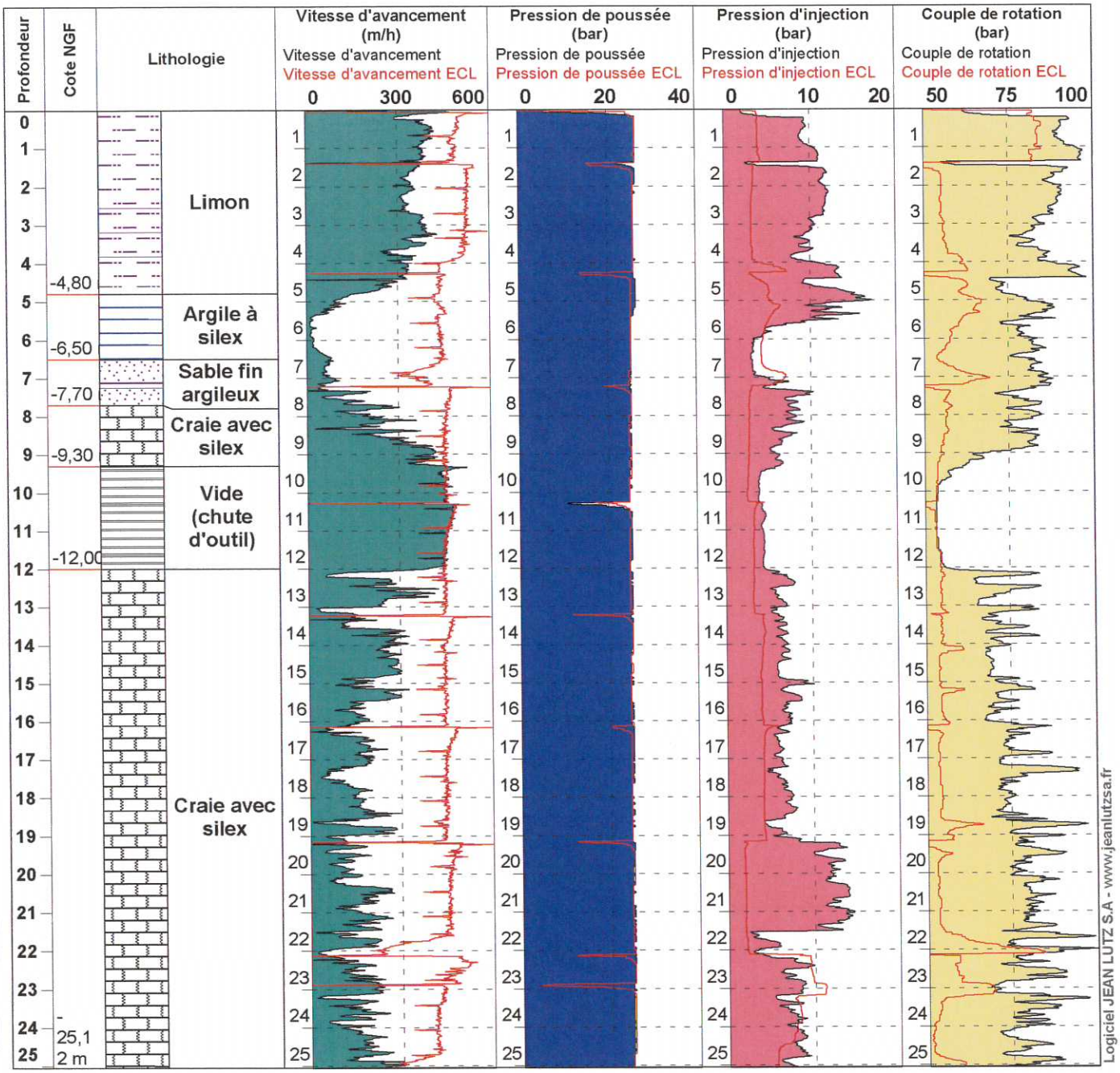

Perte d'injection totale à 9 mètres.

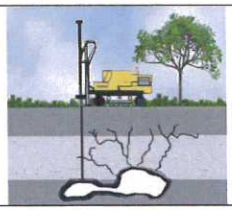

Contrat AUPEGA

Auppegard

Date	: 19/10/2007	Cote NGF	: 0.0 m	Profondeur	: 0 - 25,02 m
Heure début	: 08:18	Machine	: T 52	Diamètre (mm)	: 114
Heure fin	: 08:51	Angle	: 0 °		

1/150

Forage : A1

EXGTE 2.04.1/LT3n EPF F363

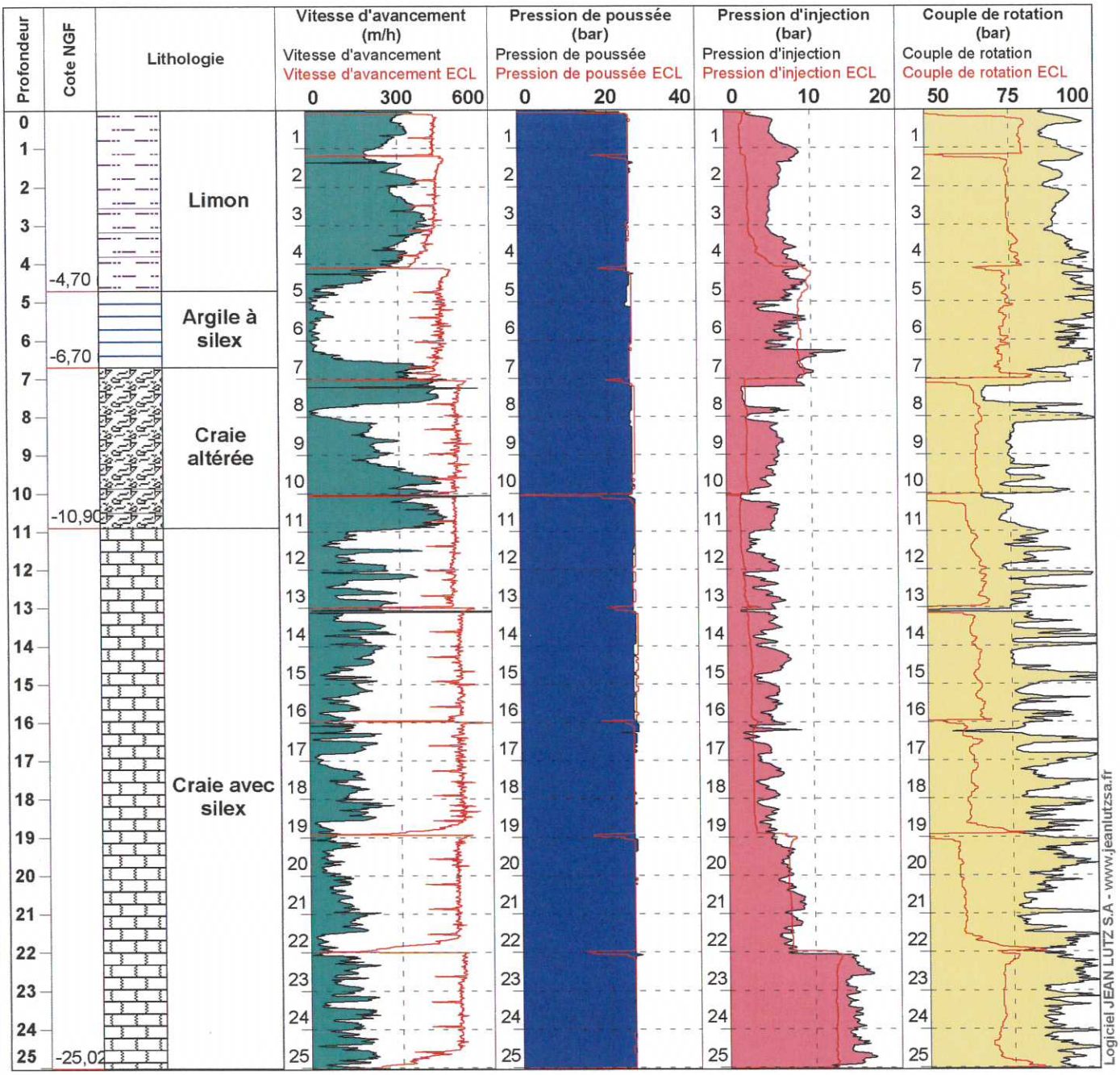

Perte d'injection totale à 7 mètres.

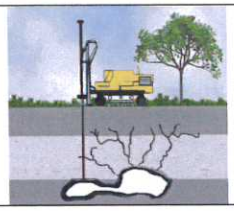

Contrat AUPEGA

Auppegard

Date	: 19/10/2007	Cote NGF	: 0.0 m	Profondeur	: 0 - 24,7 m
Heure début	: 09:03	Machine	: T 52	Diamètre (mm)	: 114
Heure fin	: 09:24	Angle	: 0 °		

1/150

Forage : A2

EXGTE 2.04.1/LT3n EPF F363

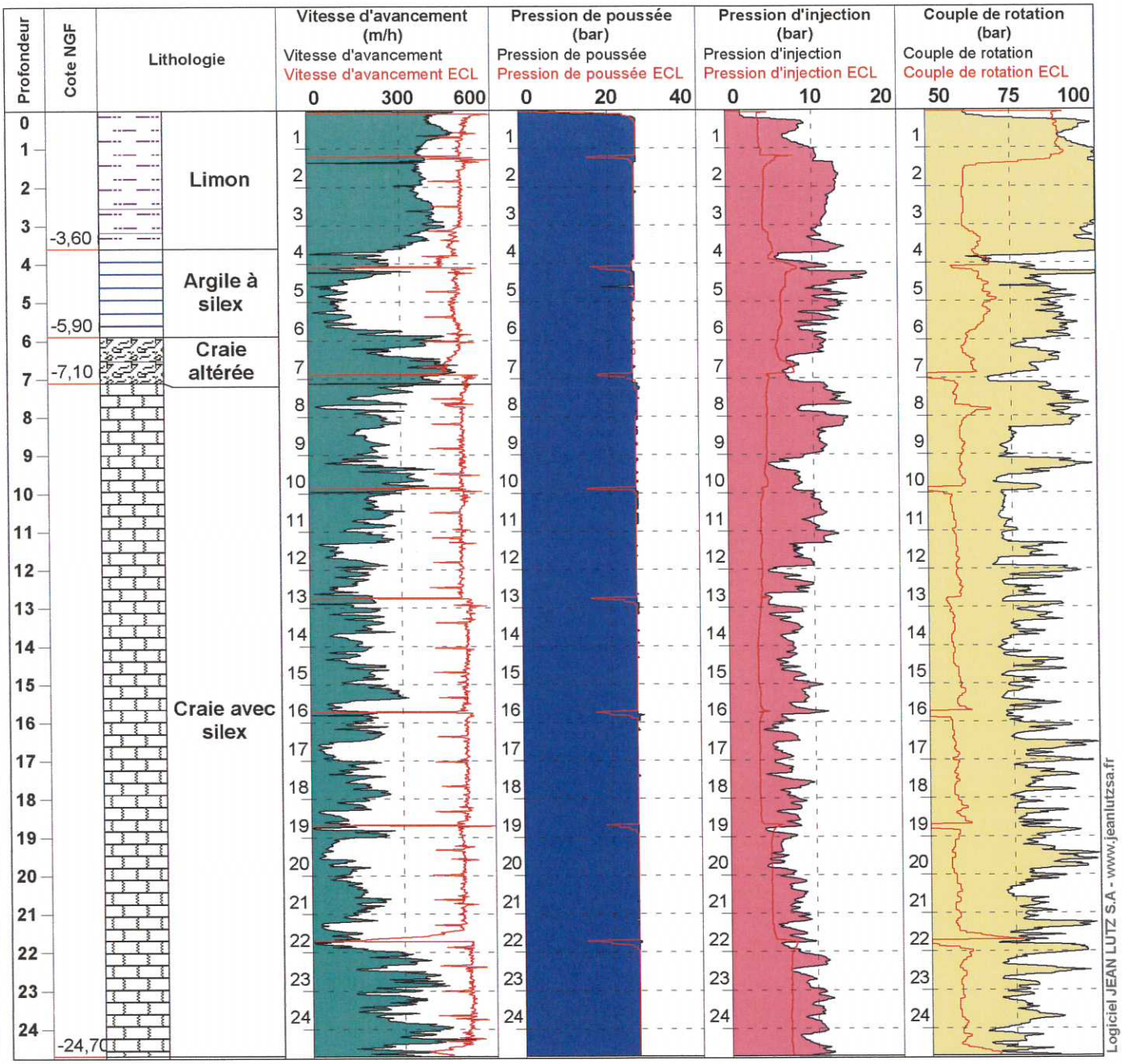

Pas de perte d'injection totale.



Contrat AUPEGA

Auppegard

Date	: 19/10/2007	Cote NGF	: 0.0 m	Profondeur	: 0 - 24,83 m
Heure début	: 09:35	Machine	: T 52	Diamètre (mm)	: 114
Heure fin	: 10:06	Angle	: 0 °		

1/150

Forage : A3

EXGTE 2.04.1/LT3n EPF F363

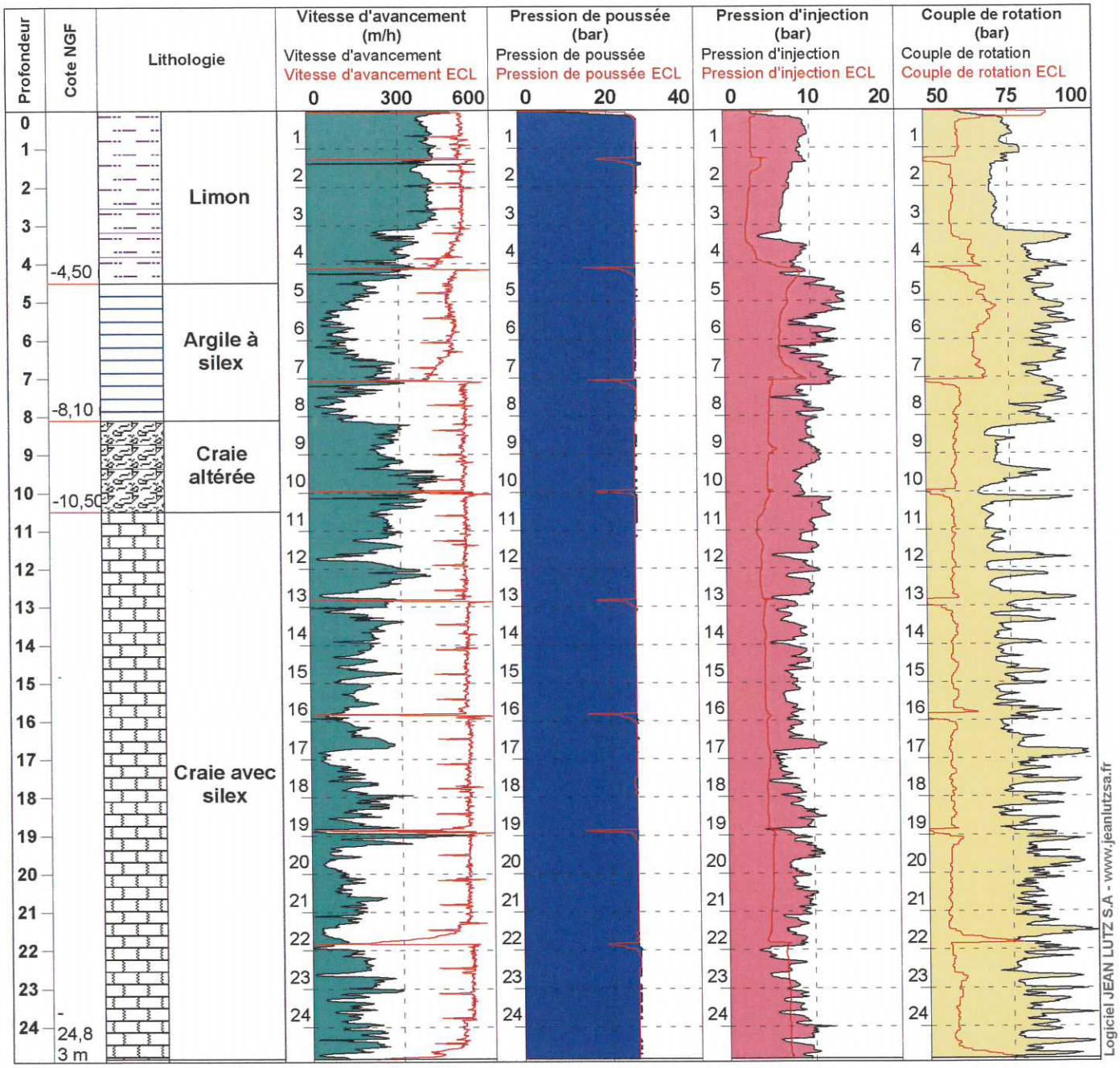

Perte d'injection totale à 20 mètres.



Contrat AUPEGA

Auppegard

Date	: 19/10/2007	Cote NGF	: 0.0 m	Profondeur	: 0 - 24,79 m
Heure début	: 10:14	Machine	: T 52	Diamètre (mm)	: 114
Heure fin	: 10:36	Angle	: 0 °		

1/150

Forage : A4

EXGTE 2.04.1/LT3n EPF F363

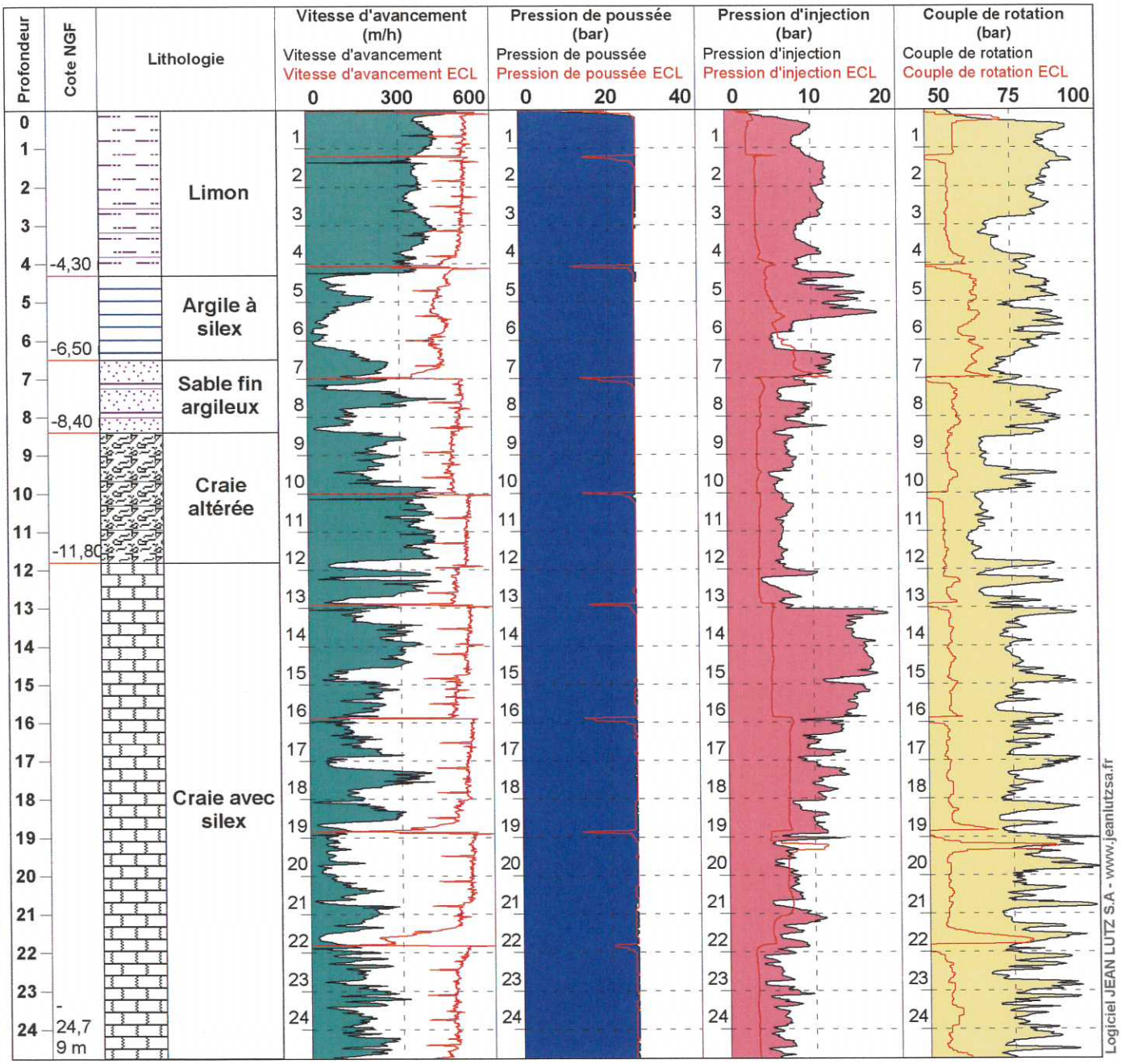

Pas de perte d'injection totale.

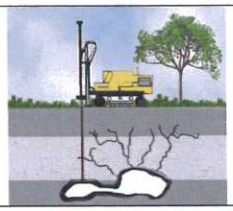

Contrat AUPEGA

Auppegard

Date	: 19/10/2007	Cote NGF	: 0.0 m	Profondeur	: 0 - 25,12 m
Heure début	: 10:48	Machine	: T 52	Diamètre (mm)	: 114
Heure fin	: 11:13	Angle	: 0 °		

1/150

Forage : A5

EXGTE 2.04.1/LT3n EPF F363

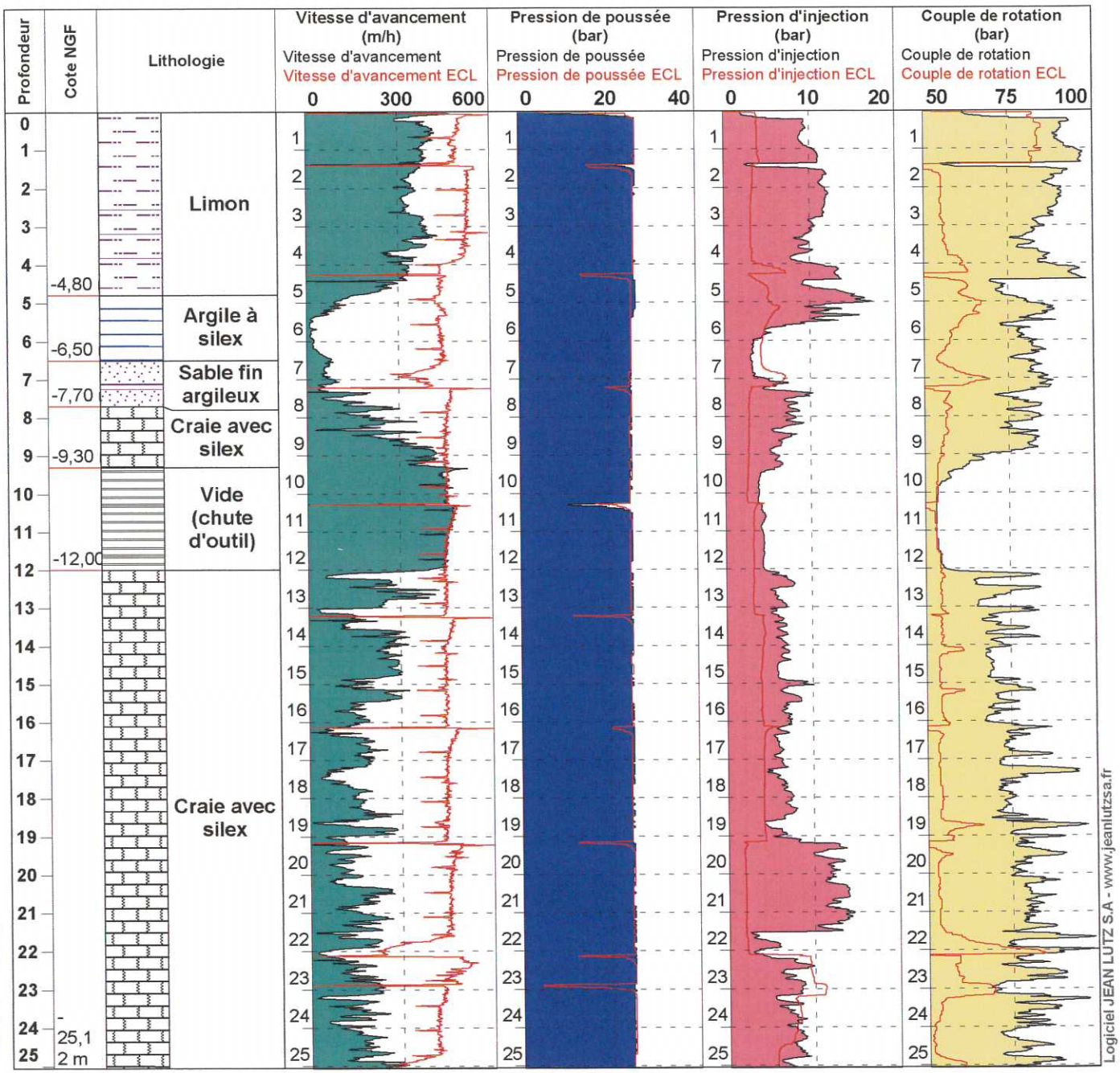

Perte d'injection totale à 9 mètres.

Annexe 2 : Fiche indice de cavité souterraine n°76.036.25 (source : Commune)

CAVITES SOUTERRAINES

ingetec
Infrastructure - Environnement

INDICE N° 76036-025

LOCALISATION

Département : 76 - Seine-Maritime

Commune : AUPPEGARD

Repères locaux

Hameau/Lieu-dit : La Vilette

Autre (route, chemin...) :

Parcelle(s) cadastrale(s) :

Coordonnées

Origine : Report plan

x :

y :

précision

Type de Report

Parcelle

SOURCES

Indices d'archives

(S :)AD | (Ref)2 mi1750/8S16 | (Sec)A | (Par)41 | (Pol)D |

enquête Publique

indice photo

Indice de terrain

- ☐ effondrement
- ☐ affaissement-dépression
- ☐ zone remblayée
- ☐ puits
- ☐ entrée à flanc de coteaux
- ☐ arbre isolé
- ☐ autre

Géométrie

- ☒ circulaire — diamètre : — profondeur maxi :
- ☒ quelconque — longueur min : — longueur max :

type d'effondrement : ☐ cylindrique ☐ conique ☐ en entonnoir

observations

Pas d'indice visible. Parcelle urbanisée en partie.

CONTEXTE MORPHOLOGIQUE

☑ plateau ☐ talweg ☐ flanc de coteau

HYDROGEOLOGIE

profondeur de la nappe :

d'après Atlas Hydrogéologique

ORIGINE PROBABLE DE L'INDICE

Type Probable Indice

- ○ Carrière à ciel Ouvert
- ◉ Carrière Souterraine
- ○ Indéterminée
- ○ Karstique
- ○ Puisard

Matière Probablement Extraite

- ◎ Caillou
- ◎ Pierres de taille
- ◎ Marne
- ◎ Argile
- ◎ Sable
- ◎ Autre

Commentaires:

Annexe 3 : Extrait du plan de localisation des vides et indices de vides, commune de Auppegard, (source : Commune)

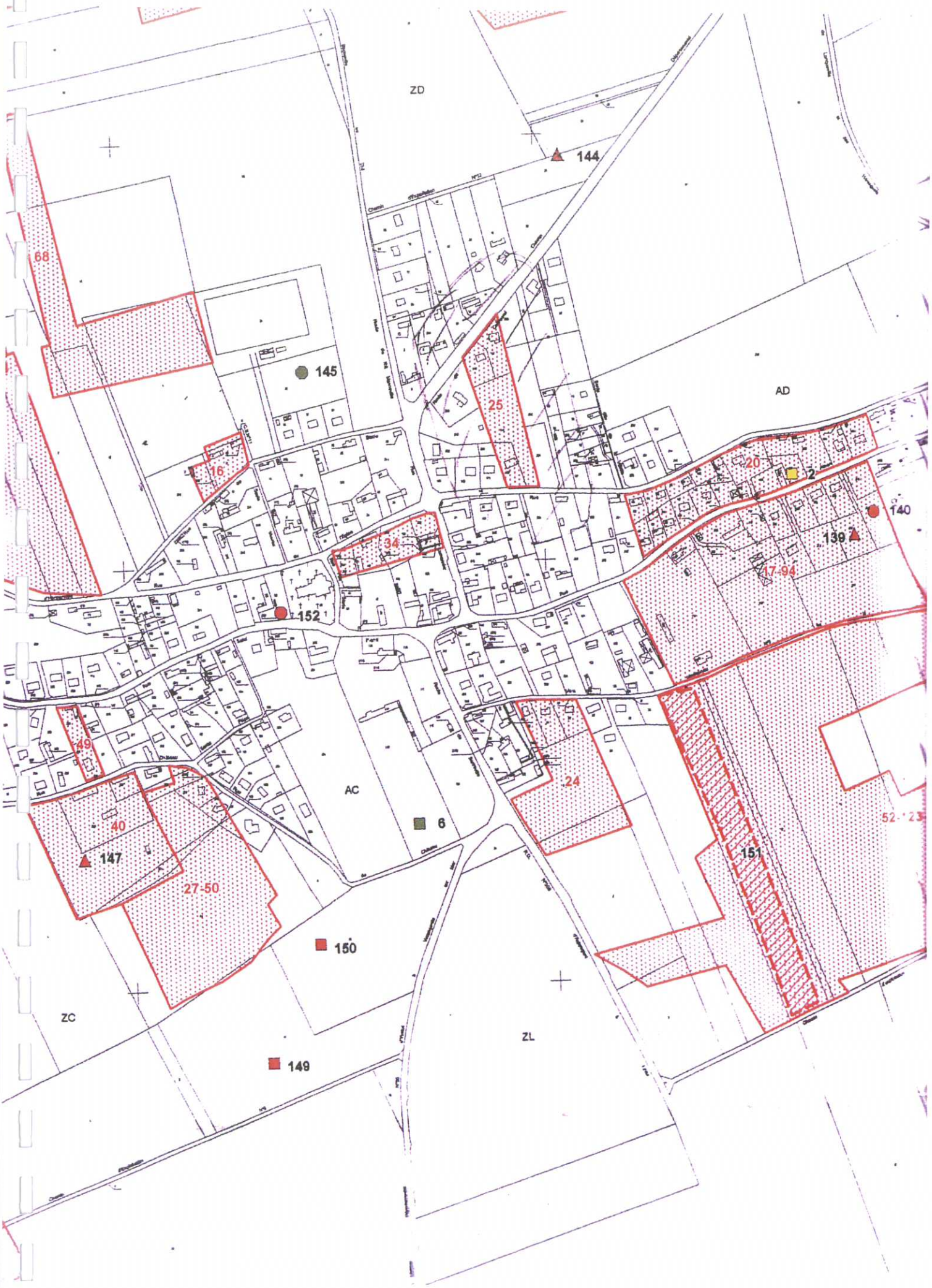
ZD
144
68
145
25
AD
16
20
2
140
34
139
17-94
152
49
AC
24
40
6
147
27-50
151
52-123
150
ZC
ZL
149

Bureau d'Etudes
Expertises - Conseils

Gestion des risques liés aux cavités souterraines

Commune de Auppegard (Seine-Maritime)
Projet de lotissement (propriété « DUBOST »)

INSPECTION DE LA CAVITE

Version 0 : 7 novembre 2007
Aff. : ALI/Dubost/Auppegard/0520907

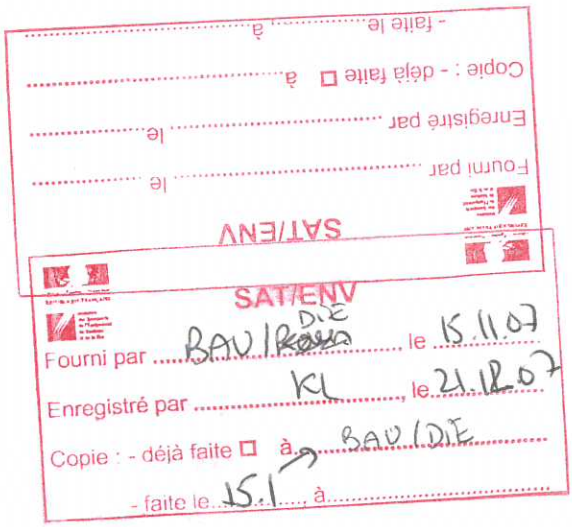

ALISE
1080 rue du Général De Gaulle
76160 Saint-Jacques-sur-Darnétal
Tel/Fax : 02.35.61.30.19
www.alise-environnement.fr

« Reproduction interdite sans accord d'ALISE.
En tout état de cause, cette reproduction ne pourra être qu'intégrale. »

SOMMAIRE

1 - PREAMBULE DE L'ETUDE 3

1.1 - CONTEXTE 3
1.2 - RAPPEL DES ETUDES PRECEDENTES 3
1.3 - OBJECTIF 4

2 - SITUATION GEOGRAPHIQUE 5

3 - CONTEXTE GEOLOGIQUE 7

4 - RESULTATS DES INVESTIGATIONS 8

5 - CONCLUSION & RECOMMANDATIONS 13

6 - FICHE SYNTHETIQUE 14

7 - ANNEXES 15

LISTE DES FIGURES

FIGURES

Figure 1 : Localisation du site d'étude.....5
Figure 2 : Localisation de la cheminée découverte lors du décapage.....6
Figure 3 : Carte géologique du site d'étude.....7
Figure 4 : Morphologie de la cavité souterraine.....11
Figure 5 : Proposition de redéfinition du périmètre de protection suite à l'inspection de la cavité.....12

PHOTOGRAPHIES

Photographie 1 : Site d'étude.....10
Photographie 2 : Nouveau puits d'accès.....10
Photographie 3 : Galerie 1.....10
Photographie 4 : Croisement de la galerie 1 avec la galerie 2.....10
Photographie 5 : Puits d'accès originel.....10
Photographie 6 : Fontis de la galerie 2.....10

ANNEXES

Annexe 1 : Projet de lotissement (terrain « DUBOST ») – Campagne de forages (Aff. : ALI/Dubost/Auppegard/0621007).....15
Annexe 2 : Fiche indice de cavité souterraine n°76.036.25 (source : Commune).....15
Annexe 3 : Extrait du plan de localisation des vides et indices de vides, commune de Auppegard, (source : Commune).....15

1 - PREAMBULE DE L'ETUDE

1.1 - Contexte

Le Bureau d'Etude ***ALISE Environnement*** a été missionné par M. DUBOST pour l'assister à la levée d'un indice de cavité souterraine dans le cadre d'un projet de construction sur la commune de Auppegard (parcelles n° AD 292 et ZD 83).

Cet indice de cavité souterraine n°76.036.025 a été localisé et enregistré lors du recensement des indices de cavité souterraine de la commune de Auppegard réalisé en 2006 par le bureau d'étude Ingetec. Cet indice de carrière souterraine provient d'une déclaration d'ouverture de carrière de 1890 inscrite au registre départemental, sur la parcelle n°41 de la section A du cadastre napoléonien.

1.2 - Rappel des études précédentes

Le Bureau d'Etude ***ALISE Environnement*** a réalisé d'un décapage (**Aff. : ALI/Dubost/Auppegard/0030707**) au droit de l'indice de terrain de cavité souterraine. Ce dernier a mis en évidence une cheminée de marnière.

M. DUBOST a fait appel à un puisatier (entreprise DUVAL) afin de réaliser une inspection de la marnière. Cependant, suite à de fortes précipitations, l'instabilité du sol n'a empêché le débouchage du puits repéré par ALISE lors du décapage.

Une campagne de forages (**Aff. : ALI/Dubost/Auppegard/0621007 en ANNEXE 1**) a été réalisée autour de la cheminée de marnière mise en évidence lors du décapage pour localiser la présence d'une éventuelle galerie.

Le cinquième forage a mis en évidence la présence d'un vide franc.

1.3 - Objectif

Un nouveau puits d'accès a été creusé à proximité du forage ayant révélé un vide franc. Ce dernier a permis de révéler l'existence d'une marnière.

L'objectif premier de cette étude consiste à définir le cubage de la marnière et de son puits d'accès.

L'objectif second est de proposer un nouveau périmètre de protection en fonction de la morphologie et de la profondeur de la cavité.

2 - SITUATION GEOGRAPHIQUE

La commune de Auppegard se situe en Seine-Maritime, sur le plateau crayeux du Pays de Caux (cf. figure 1).

La cheminée de marnière découverte lors de la réalisation du décapage est localisée dans la parcelle non urbanisée n°AD 144 (cf. figure 2).

Figure 1 : Localisation du site d'étude

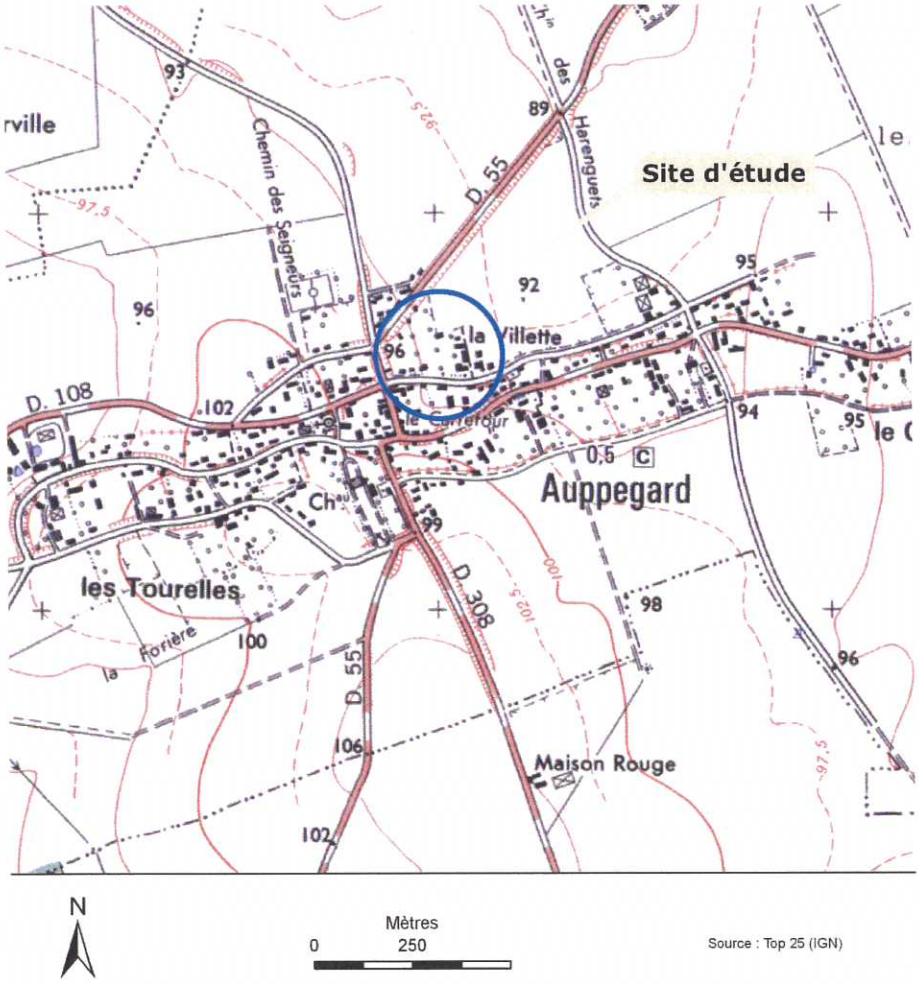

Figure 2 : Localisation de la cheminée découverte lors du décapage

3 - CONTEXTE GEOLOGIQUE

D'après la carte géologique au 1/50 000 de Doudeville (feuille n°58, 1974, Ed.BRGM) et les données extraites de la Banque de données du Sous-Sol (BSS) gérées par le BRGM, la commune de Auppegard présente un sous-sol constitué de plusieurs ensembles lithologiques avec, de la base vers le sommet :

- Un substratum crayeux d'âge turonien à santonien constitué de craies blanches à grises avec des bancs de silex ;
- Une formation superficielle d'argile à silex (RS) d'épaisseur pluri-métrique variant en moyenne de 5 à 6 m. Les argiles à silex issues de la décalcification de la craie reposent sur le toit irrégulier du substratum crayeux ;
- Une formation superficielle limoneuse recouvrant le sommet des plateaux et nommée « limons des plateaux, LP ». Son épaisseur varie de 2 à 8 m en moyenne.

D'après la carte hydrogéologique de Seine-Maritime (1989, Ed. BRGM), la profondeur de l'aquifère crayeux se situe à environ 88 m sous le niveau du sol (10 m NGF).

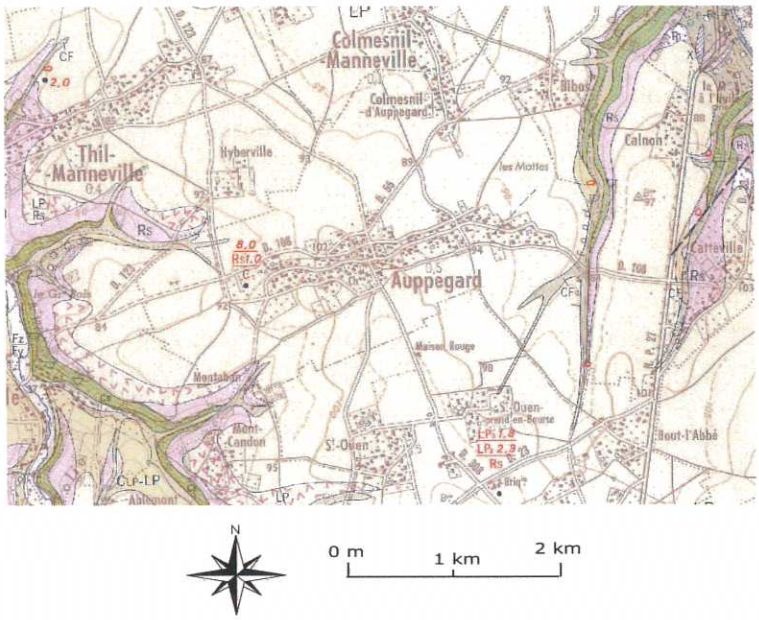

Figure 3 : Carte géologique du site d'étude

4 - RESULTATS DES INVESTIGATIONS

L'inspection de la cavité a été réalisée via le nouveau puits d'accès creusé par l'entreprise Duval. Celle-ci a eu lieu le 29 octobre 2007.

L'état structural de la cavité est médiocre :

- Elle est peu profonde 12,5 m et située seulement entre 0 et 2 m sous le toit de la craie,
- La craie est très friable, un fontis a été observé sur environ 1 mètre d'épaisseur,
- Des poches de sable et d'argile ont été observées en paroi de la cavité.

La morphologie de la marnière s'apparente à un « T ». La première galerie mesure environ 6,4 m de longueur (sur un axe N 30) sur 1,55 m de large dans sa partie la plus étroite et 2,35 m environ dans sa partie la plus étendue (nouveau puits d'accès). Sa hauteur est comprise entre 1,30 m (nouveau puits d'accès) et 1,90 m.

La seconde galerie, a une longueur de 6,25 m (sur un axe N 290) et une largeur variant entre 0,80 m (au droit de la cheminée originelle) et 2 m.

La hauteur de cette galerie est comprise entre 0,72 m (au droit de la cheminée originelle) et 2 m. Notons la présence d'un fontis sur environ 1 m d'épaisseur au milieu de cette galerie. Ce dernier n'empêche pas l'inspection complète de la cavité.

La réalisation de forages de l'autre côté de la cheminée ne révèle pas la présence d'autres galeries.

Si le choix du comblement de cette cavité est fait, nous préconisons la réalisation d'un forage d'évent au droit du fontis afin d'éviter la présence d'une poche de vide non comblée.

Suite au dimensionnement de cette marnière, nous avons estimé le volume des galeries à 35 m³ environ et celui du puits à 7 m³.

Nous préconisons une redéfinition du périmètre de protection à 12,5 m autour des limites morphologiques de la marnière, périmètre correspondant à la profondeur de la cavité. (cf. figure 4).

Photographie 1 : Site d'étude

Photographie 2 : Nouveau puits d'accès

Photographie 3 : Galerie 1

Photographie 4 : Croisement de la galerie 1 avec la galerie 2

Photographie 5 : Puits d'accès originel

Photographie 6 : Fontis de la galerie 2

Figure 4 : Morphologie de la cavité souterraine

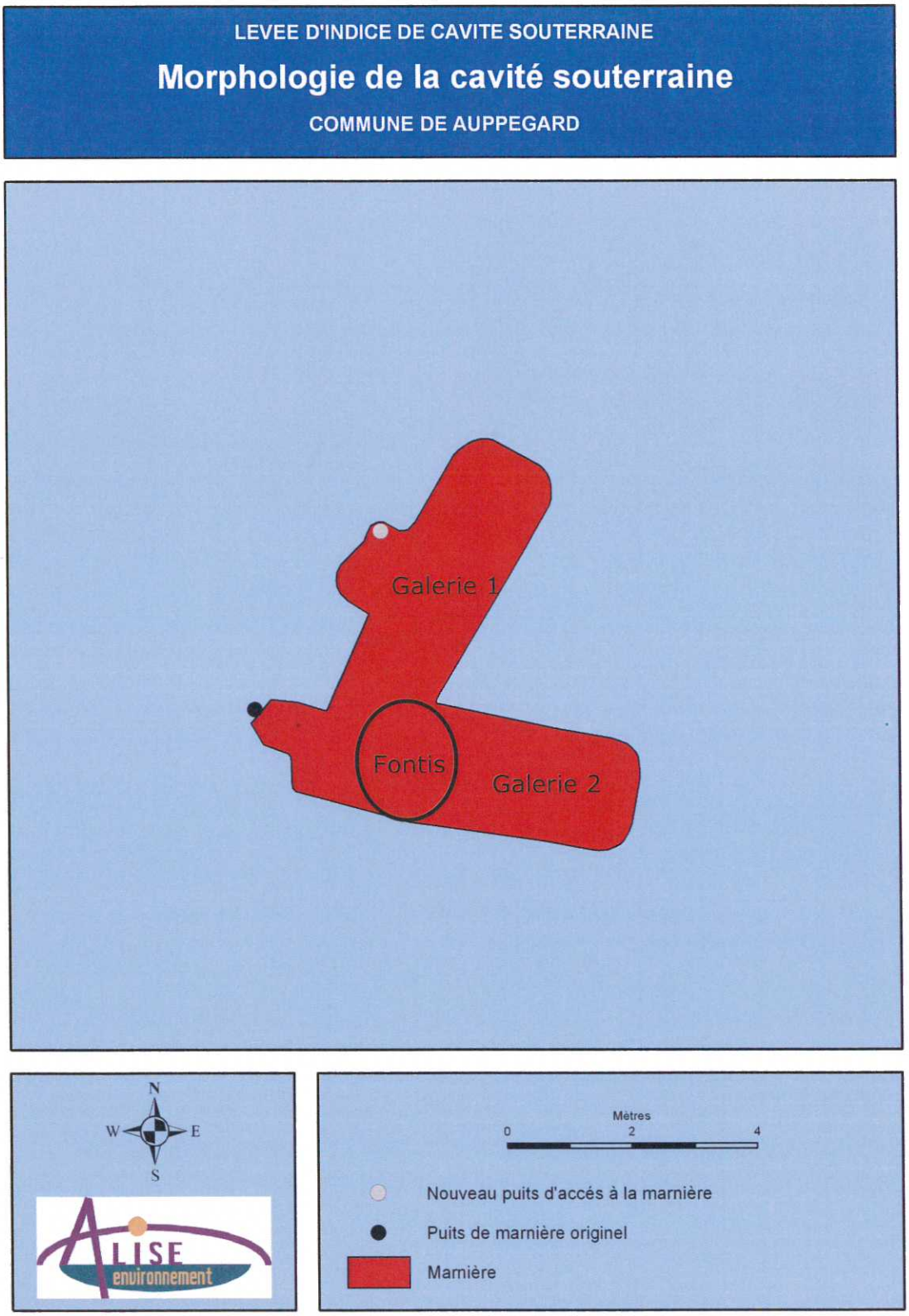

Figure 5 : Proposition de redéfinition du périmètre de protection suite à l'inspection de la cavité

5 - CONCLUSION & RECOMMANDATIONS

La profondeur de la cavité est d'environ 12,5 m, sa morphologie générale s'apparente à un « T » et son état structural est médiocre.

Suite au dimensionnement de cette marnière, nous avons estimé le volume des galeries à 35 m³ environ et celui du puits à 7 m³.

Nous préconisons une redéfinition du périmètre de protection à 12,5 m autour des limites morphologiques de la marnière.

Si le choix du comblement de cette cavité est fait, nous préconisons la réalisation d'un forage d'évent au droit du fontis. Une expertise validant le comblement devra être également réalisée lors du remblaiement.

6 - FICHE SYNTHETIQUE

Donneur d'ordre :	***Monsieur DUBOST***
Intervenant :	***SARL ALISE***
Terrain et Rédacteur :	***M GIOIA (ALISE)***
Terrain et Rédacteur :	***M LAMARRE (ALISE)***
Objectif :	***Déterminer la morphologie, le cubage de la marnière et redéfinir son périmètre de protection***
Commune :	***AUPPEGARD***
Parcelles de l'indice :	***AD 144***
Parcelle du projet de lotissement :	***AD 292 et ZD 83***
Date d'intervention :	***29/10/2007***
Résultats de l'investigation :	***Qualité structurale de la cavité médiocre, Profondeur de 12,5 m, Cubage estimé à environ 35m³ + 7m³ pour le puits d'accès.***
Préconisations :	***Redéfinition d'un périmètre de protection à 12,5m des limites morphologiques de la marnière. Si comblement, réalisation d'un forage d'évent et d'une expertise de validation du remblaiement***

7 - ANNEXES

Annexe 1 : Projet de lotissement (terrain « DUBOST ») – Campagne de forages (Aff. : ALI/Dubost/Auppegard/0621007)

Annexe 2 : Fiche indice de cavité souterraine n°76.036.25 (source : Commune)

Annexe 3 : Extrait du plan de localisation des vides et indices de vides, commune de Auppegard, (source : Commune)

Annexe 1 : Projet de lotissement (terrain « DUBOST ») – Campagne de forages (Aff. : ALI/Dubost/Auppegard/0621007)

Indice n° : 76036-026

Indice issu des archives - sans localisation précise (parcelle "napoléonienne")

Localisation

Département : 76 - Seine-Maritime

Commune : Auppegard

Repères locaux

Hameau/Lieu-dit : Le Colombier

Autre (route, chemin...) :

Coordonnées

Système :

Orig. report carto : *Cadastre Napo non corrigé*

x :

y :

Précision :

Type de Report : *Parcelle*

Contexte

Geomorphologique : *Plateau*

Source(s) de l'information

Modification du RICS initial :Ingetec / 1860/2 / octobre 2006

Archives (Cf. fiche(s) détaillée(s) page(s) suivante(s))

Départementales || Réf.: 2 mi1750/8S16 | Section: C | Parcelle: 7 | || Date: 1890 |
Départementales || Réf.: 8S19-20 | Section: C | Parcelle: 7 | || Date: 06/01/1890 |

Témoignages

Photo aérienne

Terrain

- ☐ Effondrement
- ☐ Affaissement-dépression
- ☐ Zone remblayée
- ☐ Puits
- ☐ Entrée à flanc de coteaux (cavage)
- ☐ Arbre isolé
- ☐ Autre :
- ☐ Aucun

Géométrie :

- ☐ Circulaire — Diamètre (m) # — Profondeur max (m) #
- ☐ Quelconque — Longueur min (m) # — Longueur max (m) #

Observations

Pas d'indice visible.

Origine probable de l'indice

Type

- ☑ Carrière souterraine
- ☐ Carrière à ciel ouvert
- ☐ Carrière type inconnu
- ☐ Karstique (Naturel)
- ☐ Indéterminé
- ☐ Puits à eau

Matière extraite

- ☑ Marne
- ☐ Pierre de taille
- ☐ Cailloux
- ☐ Argile
- ☐ Sable

Commentaires

Ingetec : Présence d'une seconde déclaration d'exploitation sur cette parcelle (Cf. indice 47). Présence possible de 2 carrières distinctes.

Explor-e 2023 : redéfinition des limites de l'indice suite au recalage fin du cadastre napoléonien

Indice 76036-026 / Détail document d'archives anciennes

Origine du document

Archives départementales
Cote : 8S19-20

Elements extraits

Date du document : 06/01/1890
Type ouvrage : Marnière
Déclarant : EUSTACHE Alexandre
Locataire ou fermier :
Propriétaire :

Elements de localisation

Plan de localisation : *Echelle :*
Lieu-dit :
Cadastre de référence : Napoléonien
Référence parcellaire : *Section :* C *Parcelle :* 7 *Polygone :* ?
Autre information :
Observations : Registre des déclarations d'ouvertures de carrière

Elements de dimensionnement déclarés

Plan d'extension : *Echelle :*
Caractéristiques puits : *Profondeur* */ Diamètre* */ Maçonné*
Volume exploité :
Nombre d'étage(s) :
Chambres(s) :
Observations :

Indice 76036-026 / Détail document d'archives anciennes

Origine du document

Archives départementales
Cote : 2 mi1750/8S16

Elements extraits

Date du document : 1890
Type ouvrage : Marnière
Déclarant : Eustache Alexandre
Locataire ou fermier :
Propriétaire :

Elements de localisation

Plan de localisation : *Echelle :*
Lieu-dit :
Cadastre de référence : Napoléonien
Référence parcellaire : *Section :* C *Parcelle :* 7 *Polygone :* F
Autre information :
Observations : Liste des établissements souterrains dispensés de délégué mineur

Elements de dimensionnement déclarés

Plan d'extension : *Echelle :*
Caractéristiques puits : *Profondeur* */ Diamètre* */ Maçonné*
Volume exploité :
Nombre d'étage(s) :
Chambres(s) :
Observations :

N° 7

198 - 265

MINISTÈRE
DES
TRAVAUX PUBLICS.

DIRECTION
DES ROUTES,
DE LA NAVIGATION
ET DES MINES.

DIVISION DES MINES.

1er BUREAU.

Modèle n° 1 bis.

DÉLÉGUÉS À LA SÉCURITÉ DES OUVRIERS MINEURS.

DÉPARTEMENT de la Seine Inférieure

ARRÊTÉ DU PRÉFET.

Le Préfet,

Vu les propositions des Ingénieurs des mines, en date du 13.14 Novembre 1890

Vu l'article 1er, dernier paragraphe, de la loi du 8 juillet 1890,

Arrête :

ARTICLE PREMIER.

Sont dispensées de délégués à la sécurité des ouvriers mineurs, jusqu'à ce qu'il en soit autrement ordonné, les exploitations comprises au tableau ci-après :

NUMÉROS d'ordre par exploitation.	DÉSIGNATION DE L'EXPLOITANT.	DÉSIGNATION de LA CONCESSION OU DE L'EXPLOITATION.	COMMUNE DE LA CONCESSION ou exploitation.	NOMBRE D'OUVRIERS.
198	Cavref Frédéric à Auppegard	Parcelle N° 7 Section A	Auppegard	2
199	Badard Emile id	2 B	id	2
200	Combellé Pompée id	14 A	id	2
201	Thomière Jacques id	51 C	id	2
202	Eustache Alexandre id	7 C	id	2
203	Bourson Emile id	14 A	id	2
204	Hérault Eugène id	41 A	id	2
205	Guilbert Joseph id	37 A	id	2
206	Leblond Amédée id	3 C	id	2
207	Confirmant Jules à [illegible]	4 B	id	2
208	Boudier id	5 B	id	2

597-82-90. Le 26 Janvier 1891 admis [illegible]

Archive associée : AD-A

NUMÉROS d'ordre par concession ou exploitation. 1	DÉSIGNATION ET ADRESSE DE L'EXPLOITANT. 2	NOM ET ADRESSE DU REPRÉSENTANT. 3	DÉSIGNATION DE LA CONCESSION. 4	DÉSIGNATION ou NATURE DE LA MINIÈRE ou carrière. 5	COMMUNES du LIEU DE L'EXPLOITATION. 6	NOMBRE d'ouvriers. 7	MOTIFS DE LA DISPENSE PROPOSÉE par l'ingénieur ordinaire. 8	OBSERVATIONS et PROPOSITIONS DE L'INGÉNIEUR EN CHEF. 9	DÉCISION du PRÉFET. 10
198	Ouvry Frédéric à Auffegard	le même	Parcelle N° 7 Section A	marnière	Auffegard	2	Faible importance de l'exploitation.	avis conforme	
199	Boulard Louis	id	— D2 — B	id	id	2			
200	Corulle Pompée		— D14 — A			2			
201	Thourmire Jacquet		— C51 — C			2			
202	Eustache Alexandre		— G7 — C			2			
203	Beurion Emile		C14 — A			2			
204	Stremble Eugène		— D41 — A			2			
205	Guilbert Joseph		— D27 — A			2			
206	Leblond Amédée		— G3 — C			2			
207	Godenant Jules à Bacqueville		— D4 — B		Bacqueville	2			
208	Boudier id		″ — ″		id	2			
209	Boutt Elisée à Brachy		— AA26-33 — A&B		Brachy	2			
210	Poulain Henri	id	— B4 — B		id	2			
211	Lance Emile		— B36 — B			2			
212	Pelquet Louis		— D7 — A			2			
213	Ragot Jules		— B22 — E			2			
214	Lecoeur Pierre		— A21-24 — D			2			
215	Boulen Pierre		— C133 — E			2			
216	Lhereux Albert		— C — E			2			
217	Hamel Victor à Gonnetot		— A67 — A		Gonnetot	2			
218	Pascal Mauviard à Greuville		— 25 — APG		Greuville	2			
219	Lieur Albert à Gruchet St Siméon		— A7 — A		Gruchet St Siméon	2			
220	Forgel Modeste à Gueures		— ″ —		Gueures	2			
221	Lollier Edouard — id		— B33 — A		id	2			
222	Thilliais Benjamin à Hermanville		— 11 — A		Hermanville	2			
223	Ouvry Cyprien — id		— 1 — A		id	2			

OBSERVATIONS.

1US

Numéros d'ordre			Délibérations		
591	Salin Lucile, vve Saviay	Harcanville	marais – n° 237 sect. B, à Lepès à M. S[illegible]	18 X[bre]	23 X[bre]
592	Alexandre [illegible] cult.	Bosc le Hard	d° n° 748 sect. A, [illegible]	20 "	"
593	Batière [illegible]	Sorquainville	d° n° 794 sect. A, appt à M. de Cognacamaure	14 "	"
594	Delabarre Jules, cult. et maçon	Hautot l'Auvray	d° n° 372 sect. D, appt à M. Gouvy	20	"
595	Lappel Achille, cult.	Ricarville	d° n° 292 sect. C, appt à M. Bujonville[illegible]	18 "	24 "
596	Hémard Alphonse, cultivateur	St Paër	d° n° 28 sect. D, appt à M. de la Mettrie	21 "	d°
597	Evragg François, cult.	Varneville Bretteville	d° n° 719 sect. B	18 "	d°
598	Marsanet, (cult.) fils	St Denis sur Scie	d° n° 204	—	d°
599	Malandain, charretier cult.	Grainville	à [illegible] sect. B n° 386, appt à M. Danger	21	d°
600	Salin Hyacinthe	Blosseville	S[on] B n° 128, appt à M. Lefèvre de Sayer	17	D°
601	Martin Narcisse	Longueuil	S[on] B, n° 128	17 (Revu [illegible] 1881 ...)	d°
602	Duclos	Anneville[?]	[illegible] – (n° 9 sect. A & B)	2 X[bre]	27 X[bre]
603	Richard J.	Beaumaîtle[?]	– (S[on] A n° 270 L), appt à la [illegible]	24 X[bre]	28 X[bre]
604	Samson Albert	Bosc le Hard	(n° 136 – S[on] B), appt à M. [illegible]	26 X[bre]	30 "
605	Leroux Pierre	d°	(n° 118 – S[on] E)	d° 1890 – Janvier	d°
606	Gaubray [illegible]	St Gilles de Crétot	(n° 24 – S[on] A), appt à M. Picard	4 janvier	4 janvier
607	Marc[illegible] Georges	Hermanville	– (n° 313 – S[on] B)	d°	d°
608	Demarest	Anthéeuville[?]	Canne[?] –	4 janv.	4 janv.
609	Agnès Achard	[illegible]	(n° 78 – S[on] B)	d°	d°
610	[illegible]	St Germain [illegible]	Canne[?] [illegible]	6 d°	6 d°
611	Veuve Duclos	Étalleville[?]	(n° 47 S[on] A)	d°	d°
612	Étienble	Cuverville[?]	[illegible] (S[on] A n° 40, n° 41)	27 X[bre]	13 janvier
613	Eustache, Césaire	"	(S[on] C n° 47 n° 7)	9 janvier	"
614	Bernier[?]	—	(S[on] A n° 3 C n° 11)	31 X[bre]	"
615	Onquetil, F.	Bréauté	(n° 61)	30	"
616	C. Frenet	Fréville	(n° 17 S[on] A)	23	"
617	Hellier	Ofranville	(n° 263 S[on] D)	26	"
618	Picard J. B.	Ste Marie Cl. [illegible]	(n° 28 S[on] A)	29	"
619	Lesny[?]	Lunuay[?]	(S[on] A B C n° 4)	26	"
620	Langevel	St Laurent [illegible]	[illegible]	27 X[bre]	"
621	Pelletier, Eug.	St Denis d'Aclon[?]	[illegible] (n° 206 S[on] C)		"
622	Pr. Leclerc	Bréauté le [illegible]	(n° 368 S[on] A)	29 X[bre]	"
623	Folatre J.	Sauchville[?]	—	31	"
624	Leroux J.	J. Paër	(n° 744)	3 janvier	13
625	Duval	St [illegible]	(n° 99 S[on] A)		"
626	Thébault	Rosoy[?]	[illegible]	27 X[bre]	13

Indice n° : 76036-027

Indice issu des archives - sans localisation précise (parcelle "napoléonienne")

Localisation

Département : 76 - Seine-Maritime

Commune : Auppegard

Repères locaux

Hameau/Lieu-dit : Les Tourelles

Autre (route, chemin...) :

Coordonnées

Système :

Orig. report carto : *Cadastre Napo corrigé*

x :

y :

Précision :

Type de Report : *Parcelle*

Contexte

Geomorphologique : *Plateau*

Source(s) de l'information

Modification du RICS initial :Ingetec / 1860/2 / octobre 2006

Archives (Cf. fiche(s) détaillée(s) page(s) suivante(s))

Départementales || Réf.: 2 mi1750/8S16 | Section: B | Parcelle: 34 | || Date: 1891 |
Départementales || Réf.: 8S19-20 | Section: B | Parcelle: 34 | || Date: 08/12/1890 |

Témoignages

Photo aérienne

Terrain

- ☐ Effondrement
- ☐ Affaissement-dépression
- ☐ Zone remblayée
- ☐ Puits
- ☐ Entrée à flanc de coteaux (cavage)
- ☐ Arbre isolé
- ☐ Autre :
- ☐ Aucun

Géométrie :

- ☐ Circulaire — Diamètre (m) # — Profondeur max (m) #
- ☐ Quelconque — Longueur min (m) # — Longueur max (m) #

Observations

Pas d'indice visible

Origine probable de l'indice

Type

- ☑ Carrière souterraine
- ☐ Carrière à ciel ouvert
- ☐ Carrière type inconnu
- ☐ Karstique (Naturel)
- ☐ Indéterminé
- ☐ Puits à eau

Matière extraite

- ☐ Marne
- ☐ Pierre de taille
- ☐ Cailloux
- ☐ Argile
- ☐ Sable

Commentaires

Ingetec : Présence d'une seconde déclaration d'exploitation sur cette parcelle (Cf. indice 50). Présence possible de 2 carrières distinctes.

Explor-e 2023 : Erreur de report initial de la parcelle / Redéfinition des limites de la parcelle après calage fin du cadastre napoléonien

Indice 76036-027 / Détail document d'archives anciennes

Origine du document

Archives départementales
Cote : 2 mi1750/8S16

Elements extraits

Date du document : 1891
Type ouvrage : Carrière
Déclarant : Mottet Henri
Locataire ou fermier :
Propriétaire :

Elements de localisation

Plan de localisation : *Echelle :*
Lieu-dit :
Cadastre de référence : Napoléonien
Référence parcellaire : *Section :* B *Parcelle :* 34 *Polygone :* C
Autre information :
Observations : Liste des exploitations souterraines de faible importance dispensées de délégué mineur

Elements de dimensionnement déclarés

Plan d'extension : *Echelle :*
Caractéristiques puits : *Profondeur* */ Diamètre* */ Maçonné*
Volume exploité :
Nombre d'étage(s) :
Chambres(s) :
Observations :

Indice 76036-027 / Détail document d'archives anciennes

Origine du document

Archives départementales
Cote : 8S19-20

Elements extraits

Date du document : 08/12/1890
Type ouvrage : Carrière
Déclarant : MOTTET Henri
Locataire ou fermier :
Propriétaire :

Elements de localisation

Plan de localisation : *Echelle :*
Lieu-dit :
Cadastre de référence : Napoléonien
Référence parcellaire : *Section :* B *Parcelle :* 34 *Polygone :* ?
Autre information :
Observations : Registre des déclarations d'ouvertures de carrière

Elements de dimensionnement déclarés

Plan d'extension : *Echelle :*
Caractéristiques puits : *Profondeur* */ Diamètre* */ Maçonné*
Volume exploité :
Nombre d'étage(s) :
Chambres(s) :
Observations :

NUMÉROS d'ordre par exploitation.	DÉSIGNATION DE L'EXPLOITANT.	DÉSIGNATION DE L'EXPLOITATION.	COMMUNE DE L'EXPLOITATION.	NOMBRE D'OUVRIERS.
735	Héricher Jules, à Bolleville.	N° 146. Son B. 1re feuille.	Bolleville.	2
736	Boudin, à Offranville.	N° 40. Son A.	Offranville.	2
737	Eliot Evariste, à St Martin aux Arbres.	Parcelle N° 65.	Saussay.	2
738	Duquesne François, à Carville la Folletière.	N° 243. Son B.	Carville-la-Folletière.	2
739	Poulain Henri, à Brachy.	Nos 28, 29, 30, 40, 41. Son B. Polyg. A.	Brachy.	2
740	Levasseur Albert, à Barentin.	Lieu dit de « St Hamlet »	Barentin.	2
741	Boucourt Auguste, à Belleville-en-Caux.	N° 30. Son B.	Belleville-en-Caux.	2
742	Fenel Jules, à Ste Geneviève.	N° 113. Son A.	Belleville-en-Caux.	2
743	Bimont Victor, à St Victor l'abbaye.	N° 50 P. Son A.	St Maclou-de-Folleville.	2
744	Fauvel Irénée, à Montreuil.	N° 6. Son A.	Montreuil-en-Caux.	2
745	Prevel Emile, à Varneville-Bretteville.	N° 7. Son A.	Varneville-Bretteville.	2
746	Delamare Jules, à Ste Geneviève.	Parcelle N° 213.	Beaunay.	2
747	Vve Laîné, à St Victor l'abbaye.	N° 189. Son A.	St Victor l'abbaye.	2
748	Roger Edmond, à Euville.	N° 238. Son C.	Biville-la-Baignarde.	2
749	Bourg Gustave, à Lamberville.	Plaine St Ouen.	Lamberville.	2
750	Raulin Hippolyte, à Thil-Manneville.	N° 49. Son A. Polyg. C.	Le Thil-Manneville.	2
751	Dumont Emile, à Auppegard.	N° 30. Son B. Polyg. E.	Auppegard.	2
752	Mottet Henri, à Auppegard.	N° 34. Son B. Polyg. C.	Auppegard.	2
753	Geoquet Eugène, à Houdetot.	N° 290. Son B.	Houdetot.	2
754	Vve Rouy, à Bramotot.	N° 89. Son B.	Autigny.	2
755	Lefebvre Arthur, à Aubermesnil-Beaumais.	Lieu dit « Les Mazies »	Aubermesnil-Beaumais.	2
756	Nardot Jean, à St Aignan sur Ry.	Parcelle N° 237.	St Aignan-sur-Ry.	2
757	Duclos Prudence, à Harfleur.	N° 210. Son C.	Montivilliers.	2
758	Thomas Adolphe, à Tocqueville-en-Caux.	N° 1. Son B.	Tocqueville-en-Caux.	2
759	Burgeaux Victor, à St Maclou-de-Folleville.	N° 12 P. Son B.	St Maclou-de-Folleville.	2
760	Vve Souday, à St Riquier-ès-Plains.	N° 671. Son B.	St Riquier-ès-Plains.	2

58

NUMÉROS d'ordre par concession ou exploitation. 1	DÉSIGNATION ET ADRESSE DE L'EXPLOITANT. 2	NOM ET ADRESSE DU REPRÉSENTANT. 3	DÉSIGNATION DE LA CONCESSION. 4	DÉSIGNATION ou NATURE DE LA MINIÈRE ou carrière. 5	COMMUNES du LIEU DE L'EXPLOITATION. 6	NOMBRE d'ouvriers. 7	MOTIFS DE LA DISPENSE PROPOSÉE par l'ingénieur ordinaire. 8	OBSERVATIONS et PROPOSITIONS DE L'INGÉNIEUR EN CHEF. 9	DÉCISION du PRÉFET. 10
823	Biard Tranquille, à Hautot-St-Sulpice.	Le même.	N° 79. Son C.	Marnière.	Hautot-St-Sulpice.	2	Faible importance de l'exploitation.	Avis conforme	Les carrières désignées ci-contre ont été dispensées de délégués à la sécurité des ouvriers mineurs par arrêté du 11 février 1891
824	Lappel Achille, à Mauléorier.		N° 73. Son B.		Mauléorier.	2			
825	Bimont Victor, à Cropus.		Parcelle N° 12.		Cropus.	2			
826	Drouet Adolphe, à Bouville.		N° 11. Son A.		Bouville.	2			
827	Lenormand Félix, à Baons-le-Comte.		N° 17. Son A.		Baons-le-Comte.	2			
828	Bimont Victor, à St-Victor-l'Abbaye.		N° 50. Son A.		St-Maclou-de-Folleville.	2			
829	Guay Domice, à Rocquemont.		N° 243. Son B.		Rocquemont.	2			
830	Motte Prosper, à Drosay.		N° 575. Son A.		Drosay.	2			
831	Choulant Albert, à Duclair.		N° 167 B. Son D.		Duclair.	2			
832	Brametot Adrien, à Yvetot.	Aubry, à Allouville-Bellefosse	N° 2. Son B. Polyg. D.		Allouville-Bellefosse.	2			
833	Oursel Adolphe, à Bertreville-St-Ouen.	Le même.	Bertreville.		Bertreville-St-Ouen.	2			
834	Cardin Tranquille, à Auzebosc.		N° 5. Son A.		Auzebosc.	2			
835	de Manneville Joseph, à Sanqueville.		Parcelle N° 53.		Sanqueville.	2			
836	Vve Lucas, à Bacqueville.		N° 108. Son A. Polyg. F.		Bacqueville.	2			
837	Beaufils Valentin, à Limésy.		N° 127. Son B.		Limésy.	2			
838	Québert Henri, à Beaumont-le-Hareng.		N° 86. Son D.		Beaumont-le-Hareng.	2			
839	Dussaux Henri, à Clères.		N° 27. Son B.		Clères.	2			
840	Mottet Henri, à Auppegard.		N° 32. Son B. Polyg. A.		Auppegard.	2			
841	Fercoq François, à Hautot-St-Sulpice.		N° 318. Son C.		Hautot-St-Sulpice.	2			
842	Varin Adolphe, à Bacqueville.		N° 29. Son C.		Lammerville.	2			
843	Restancourt, à St-Denis-s/-Scie.		N° 261. Son A.		St-Denis-sur-Scie.	2			
844	de St-Vulfran, à Villequier.		N° 431. Son C.		Villequier.	2			
845	Paquin Eugène, à Cléville.		N° 16. Son C.		Cléville.	2			
846	Dumouchel Théophile, à Hautot-l'Auvray		N° 208. Son A.		Hautot-l'Auvray.	2			
847	Maruitte Pierre, au Bosc-Mesnil.		N° 296. Son B.		Le Bosc-Mesnil.	2			

OBSERVATIONS.

102

NUMÉROS D'ORDRE.	DÉLIBÉRATIONS.				
902	Chouquet Pierre	Auberville la Renault	carrière N° 276	21 9bre	25 9bre
903	femme Gibert	Cressy	Marnière N° 110 Sn A	21 9bre	21 9bre
904	Théodule Duglot	Ste Croix sur Buchy	id	22 9bre	21 9bre
905	Endier Alexandre	Houville	id. N° 2 Sn A	21 9bre	27 9bre
906	Lebouchez Simon	St Ouen du Breuil	id. N° 46 Sn B	23 9bre	29 9bre
907	Stalin Albert	Augrans	id. N° 7 Sn B	20 9bre	29 9bre
908	Duval Prosper	Montreuil	id. N° 31 Sn B	20 9bre	29 9bre
909	Jouen Célestin	Anquier la Bataille	id. N° 118	22 9bre	29 9bre
910	Roger Pierre	Hangleville sur Scie	id. N° 23 Sn B	21 9bre	26 9bre
911	Lambert Alfred	Bornambusc	id. N° 193 Sn A	20 9bre	29 9bre
912	Sallet Ern	Bretteville	id. N° 203 Sn B	26 9bre	29 9bre
913	Leroy Emile	St Victor l'Abbaye	marnière N° 124 Sn C	24 9bre	29 9bre
914	Bahay Henri	Grainville la Teinturière	id. N° 566 Sn D	26 9bre	29 9bre
915	Dieuty	Touffreville la Cable	id. N° 155 Sn A	24 9bre	29 9bre
916	Guérillon Isidore	Martigny	id. N° 385	24 9bre	29 9bre
917	Vve Dieuty	St Saëns	id. N° 168 Sn D	26 9bre	1er Xbre
918	Cavelier	Bourville	id. N° 369 Sn A	16 9bre	1er Xbre
919	Rupot Pierre	Yébleron	id. N° 3 Sn C	25 9bre	1er Xbre
920	Lépine Jules	Ancourt	id. N° 14 Sn C	27 9bre	id
921	Lebrun Clovis	Mautheville	id. N° 140 Sn B	28 9bre	2 Xbre
922	Simon Paul	Gonfreville Caillot	id. N° 37 Sn A	29 9bre	3 Xbre
923	Benoist Henri	Offranville	id. N° 201.203 Sn C	29 9bre	id
924	Duquesne Victor	St Jean de la Neuville	id.	26 9bre	id
925	Lemeur B.	Sommerville	id. N° 4 Sn C	27 9bre	id
926	Vve Lefebvre	Belmesnil	id. N° 8 Sn A	17 9bre	id
927	Coudier Vin	Auzouville sur Saane	id. N° 7 Sn B	26 9bre	id
928	Héricher Jules	Bolleville	id. N° 146 Sn B	2 Xbre	6 Xbre
929	Boudin H	Offranville	id. N° 40 Sn A	2 Xbre	id
930	Boissel Alfred	Etaintus	id. N° 10 Sn A	1 Xbre	id
931	Duquesne F.	Carville la Folletière	id. N° 343 Sn B	4 Xbre	8 Xbre
932	Ulot Evariste	Saussay	id. N° 67	4 Xbre	id
933	Poulain Henri	Bracquy	id. N° 24 et 41 Sn B		9 Xbre
934	Levasseur Albert	Barentin		20 9bre	
935	Boucour A.	Bolleville en Caux	id. N° 21 Sn B	7 Xbre	10 Xbre

NUMÉROS D'ORDRE.	DÉLIBÉRATIONS.				
936	Bourg Gustave	Tomberville	id.	5 Xbre	10 Xbre
937	Fenel Jules	Bolleville en Caux	id. Sn A N° 112	6 Xbre	id
938	Rimont Victor	St Victor l'Abbaye	id. Sn A N° 50	5 Déc.	id
939	Fauvel Irénée	Montreuil	id. Sn A N° 6	5 Déc.	id
940	Tanneville Bretteville	Tanneville Bretteville	id. Sn A N° 7	27 9bre	id
941	Defamare Jules	Ste Geneviève	id. N° 273	6 Xbre	id
942	Picard	St Victor l'Abbaye	id. Sn A N° 189	7 Xbre	id
943	Dumont Emile	Auppegard	id. Sn B N° 30	8 Xbre	id
944	Mottet Henri	Auppegard	id. Sn B N° 24	8 Xbre	id
945	Marcotte Jacques	St Aignan sur Ry	id. N° 237	6 Xbre	id
946	Lefebvre Arthur	Martigny	id.	24 9bre	id
947	Roger Edmond	Rouville la Bigot	id. Sn C N° 231	4 Xbre	11 Xbre
948	Raulin Hippolyte	Ch. Mauneville	id. Sn A N° 49	5 Déc.	id
949	Pesquet Eugène	Houdetot	id. Sn B N° 290	6 Déc.	id
950	Vve Roux	Autigny	id. Sn B N° 89	8 Décemb	id
951	Duclos Joseph	Montivilliers	id. Sn C N° 210	9 id	13 Xbre
952	Thomas Adolphe	Cordeville en Caux	id. Sn B N° 1	5 id	id
953	Bourgeois Victor	St Maclou de Folleville	id. Sn B N° 132	8 id	id
954	Vve Soudan	St Riquier es Plains	id. Sn B N° 671	10 id	id
955	Roussel Adric	Néville	id. Sn A N° 170	10 id	id
956	Gand	Offranville	id. Sn A N° 137	9 id	id
957	Briancourt Pierre	Ste Croix sur Buchy	id.	1 id	id
958	Collette Augustin	Goupillières	id. Sn A N° 31	10 id	id
959	Guilbot Lucien	Butot	id. N° 71	9 id	id
960	Houel C.	Bosc Roger	id. Sn C N° 71	10 id	id
961	J. Baudouin	St Quentin	id. Sn A N° 1424	10 id	14 Xbre
962	Vve Baudière	Cressy	id. Sn A N° 12	10 id	id
963	Lebarbier	Hangleville	id. Sn A N° 141	10 id	id
964	Anfriel	Anglesqueville		12 id	id
		Bramany			
965	Simon Auguste	Grainville sur Ry	id. Sn A N° 31	11 id	id
966	Dajon Emile	Bordeaux St Clair	id. Sn A N° 21		id
967	Vve Dupare	Cléré	id. Sn A N° 22	7 Xbre	id

Indice n° : 76036-028

Indice issu des archives - sans localisation précise (parcelle "napoléonienne")

Localisation

Département : 76 - Seine-Maritime

Commune : Auppegard

Repères locaux

Hameau/Lieu-dit : Le Vignot

Autre (route, chemin...) :

Coordonnées

Système :

Orig. report carto : *Cadastre Napo corrigé*

x :

y :

Précision :

Type de Report : *Parcelle*

Contexte

Geomorphologique : *Plateau*

Source(s) de l'information

Modification du RICS initial :Ingetec / 1860/2 / octobre 2006

Archives (Cf. fiche(s) détaillée(s) page(s) suivante(s))

Départementales || Réf.: 2 mi1750/8S16 | Section: B | Parcelle: 32 | || Date: 1891 |
Départementales || Réf.: 8S19-20 | Section: B | Parcelle: 32 | || Date: 10/11/1890 |

Témoignages

Photo aérienne

Terrain

- ☐ Effondrement
- ☐ Affaissement-dépression
- ☐ Zone remblayée
- ☐ Puits
- ☐ Entrée à flanc de coteaux (cavage)
- ☐ Arbre isolé
- ☐ Autre :
- ☐ Aucun

Géométrie :

- ☐ Circulaire — Diamètre (m) # — Profondeur max (m) #
- ☐ Quelconque — Longueur min (m) # — Longueur max (m) #

Observations

Pas d'indice visible.

Origine probable de l'indice

Type

- ☑ Carrière souterraine
- ☐ Carrière à ciel ouvert
- ☐ Carrière type inconnu
- ☐ Karstique (Naturel)
- ☐ Indéterminé
- ☐ Puits à eau

Matière extraite

- ☑ Marne
- ☐ Pierre de taille
- ☐ Cailloux
- ☐ Argile
- ☐ Sable

Commentaires

Explor-e 2023 : la dispense sous-entend que cette carrière souterraine était exploitée en souterrain (au moins) en 1891

Redéfinition des limites de la parcelle après calage fin du cadastre napoléonien

Indice 76036-028 / Détail document d'archives anciennes

Origine du document

Archives départementales
Cote : 8S19-20

Elements extraits

Date du document : 10/11/1890
Type ouvrage :
Déclarant :
Locataire ou fermier :
Propriétaire :

Elements de localisation

Plan de localisation : *Echelle :*
Lieu-dit :
Cadastre de référence : Napoléonien
Référence parcellaire : *Section :* B *Parcelle :* 32 *Polygone :* ?
Autre information :
Observations : Registre des déclarations d'ouvertures de carrière

Elements de dimensionnement déclarés

Plan d'extension : *Echelle :*
Caractéristiques puits : *Profondeur* */ Diamètre* */ Maçonné*
Volume exploité :
Nombre d'étage(s) :
Chambres(s) :
Observations :

Indice 76036-028 / Détail document d'archives anciennes

Origine du document

Archives départementales
Cote : 2 mi1750/8S16

Elements extraits

Date du document : 1891
Type ouvrage : Marnière
Déclarant : Mottet Henri
Locataire ou fermier :
Propriétaire :

Elements de localisation

Plan de localisation : *Echelle :*
Lieu-dit :
Cadastre de référence : Napoléonien
Référence parcellaire : *Section :* B *Parcelle :* 32 *Polygone :* A
Autre information :
Observations : Liste des exploitations souterraines dispensées de délégué mineur

Elements de dimensionnement déclarés

Plan d'extension : *Echelle :*
Caractéristiques puits : *Profondeur* */ Diamètre* */ Maçonné*
Volume exploité :
Nombre d'étage(s) :
Chambres(s) :
Observations :

NUMÉROS d'ordre par exploitation.	DÉSIGNATION DE L'EXPLOITANT.	DÉSIGNATION DE L'EXPLOITATION.	COMMUNE DE L'EXPLOITATION.	NOMBRE D'OUVRIERS.
836	Vve Lucas, à Bacqueville.	N°108. Sec. A. Polyg. E.	Bacqueville.	2
837	Beaufils Valentin, à Limésy.	N°127. Sec. B.	Limésy.	2
838	Guiebert Henri, à Beaumont-le-Hareng.	N°86. Sec. D.	Beaumont-le-Hareng.	2
839	Dussaux Henri, à Clères.	N°27. Sec. B.	Clères.	2
840	Mollet Henri, à Auppegard.	N°32. Sec. B. Polyg. A.	Auppegard.	2
841	Fercoq François, à Hautot-St-Sulpice.	N°318. Sec. C.	Hautot-St-Sulpice.	2
842	Varin Adolphe, à Bacqueville.	N°29. Sec. C.	Lammerville.	2
843	Restancourt, à St-Denis-d'Aclon.	N°261. Sec. A.	St-Denis-d'Aclon.	2
844	de St-Sulpice, à Villequier.	N°431. Sec. C.	Villequier.	2
845	Paquin Eugène, à Séville.	N°16. Sec. C.	Séville.	2
846	Dumouchel Théophile, à Hautot-sur-Auzay.	N°208. Sec. A.	Hautot-sur-Auzay.	2
847	Marville Pierre, à Bosc-Mesnil.	N°296. Sec. B.	Le Bosc-Mesnil.	2

ART. 2.

Le maire de chacune des communes énumérées ci-dessus est chargé de notifier à chacun des exploitants de sa commune l'extrait du présent arrêté qui le concerne.

ART. 3.

Ampliation du présent arrêté sera adressée à M. l'Ingénieur en chef des mines de l'arrondissement minéralogique.

Fait à Rouen, le 11 février 1891.

Le Préfet,

NUMÉROS d'ordre par concession ou exploitation. 1	DÉSIGNATION ET ADRESSE DE L'EXPLOITANT. 2	NOM ET ADRESSE DU REPRÉSENTANT. 3	DÉSIGNATION DE LA CONCESSION. 4	DÉSIGNATION ou NATURE DE LA MINIÈRE ou carrière. 5	COMMUNES du LIEU DE L'EXPLOITATION. 6	NOMBRE d'ouvriers. 7	MOTIFS DE LA DISPENSE PROPOSÉE par l'ingénieur ordinaire. 8	OBSERVATIONS et PROPOSITIONS DE L'INGÉNIEUR EN CHEF. 9	DÉCISION du PRÉFET. 10
748	Roger Edmond, à Envoville.	Le même.	N° 238. Son C.	marnière.	Biville la Baignarde.	2	Faible importance de l'exploitation.	Avis conforme	Les carrières désignées ci-contre ont été dispensées de délégués à la sécurité des ouvriers mineurs par arrêté du 11 février 189[illegible]
749	Bourg Gustave, à Lamberville.	— de —	Plaine St Ouen.	— de —	Lamberville.	2	— de —	〃	
750	Raulin Hippolyte, à Chtl. Manneville.	〃	N° 19. Son A. Polyg. C.	〃	Le Chtl. Manneville.	2	〃	〃	
751	Dumont Émile, à Auppegard.	〃	N° 30. Son B. Polyg. E.	〃	Auppegard.	2	〃	〃	
752	Mottet Henri, — de —	〃	N° 34. Son B. Polyg. C.	〃	— de —	2	〃	〃	
753	Pesquet Eugène, à Houdetot.	〃	N° 290. Son B.	〃	Houdetot.	2	〃	〃	
754	Vve Rouy, à Bramctot.	〃	N° 89. Son B.	〃	Autigny.	2	〃	〃	
755	Lefebvre Arthur, à Aubermesnil Beaumais.	〃	Lieu dit « Les Mazières ».	〃	Aubermesnil. Beaumais.	2	〃	〃	
756	Mardot Jean, à St Aignan sur Ry.	〃	Parcelle N° 237.	〃	St Aignan s/ Ry.	2	〃	〃	
757	Duclos Prudence, à Harfleur.	〃	N° 210. Son C.	〃	Montivilliers.	2	〃	〃	
758	Thomas Adolphe, à Cocqueville en Caux.	〃	N° 1. Son B.	〃	Cocqueville en Caux.	2	〃	〃	
759	Burgeaux Victor, à St Maclou de Folleville.	〃	N° 12ᵖ. Son B.	〃	St Maclou de Folleville.	2	〃	〃	
760	Vve Souday, à St Riquier ès Plains.	Boyer, à Bosville.	N° 671. Son B.	〃	St Riquier ès Plains.	2	〃	〃	
761	Roussel Alaric, à Néville.	Le même.	N° 170. Son A.	〃	Néville.	2	〃	〃	
762	Briançon Pierre, à Ste Croix s/ Buchy.	— de —	à gᵗ du ch. des authieux à Buchy.	〃	Ste Croix sur Buchy.	2	〃	〃	
763	Houel Origène, au Bosc Roger.	〃	N° 75. Son C.	〃	Le Bosc Roger.	2	〃	〃	
764	Cuissot Lucien, à Butot.	〃	Parcelle N° 71.	〃	Butot.	2	〃	〃	
765	Gand, à Offranville.	〃	N° 137. Son A.	〃	Offranville.	2	〃	〃	
766	Collette Augustin, à Goupillières.	〃	N° 29. Son A.	〃	Goupillières.	2	〃	〃	
767	Quesnel Edmond, à Bernières.	Langlois, à Hointot.	N° 340. Son B.	〃	Bernières.	2	〃	〃	
768	Petit Désiré, à Bernières.	Déhais Lucien, à Fauville.	N° 118. Son B.	〃	Bernières.	2	〃	〃	
769	Lévesque Henri, à La Frénaye.	Le même.	N° 246. Son A.	〃	La Frénaye.	2	〃	〃	
770	Dajon Émile, à Bordeaux St Clair.	— de —	N° 25. Son A. Polyg. B.	〃	Bordeaux St Clair.	2	〃	〃	
771	Rihal Ferdinand, à Goderville.	〃	N° 88. Son B.	〃	Goderville.	2	〃	〃	
772	Fournier Paul, à St Eustache la Forêt.	〃	N° 358. Son A. 2e feuille.	〃	St Eustache la Forêt.	2	〃	〃	

OBSERVATIONS.

104

Archive associée : AD-A

explor-e - contact@explor-e.fr - Tél : 02 35 95 14 85 Indice n° 76036-028 MAJ le 01/09/2024 Editon du : 20/12/2024 Page 5 / 5

Indice n° : 76036-029

Localisation

Département : 76 - Seine-Maritime

Commune : Auppegard

Repères locaux

Hameau/Lieu-dit :

Autre (route, chemin...) :

Coordonnées

Système :

Orig. report carto :

x :

y :

Précision :

Type de Report : *Non localisable*

Contexte

Geomorphologique : *Plateau*

Source(s) de l'information

Enrichissement du RICS initial :Ingetec / 1860/2 / octobre 2006

Archives (Cf. fiche(s) détaillée(s) page(s) suivante(s))

Départementales || Réf.: 2 mi1750/8S16 | Section: A | Parcelle: 7 | || Date: 1890 |
Départementales || Réf.: 8S19-20 | Section: A | Parcelle: 7 | || Date: 280/01/189 |

Témoignages

Photo aérienne

Terrain

- ☐ Effondrement
- ☐ Affaissement-dépression
- ☐ Zone remblayée
- ☐ Puits
- ☐ Entrée à flanc de coteaux (cavage)
- ☐ Arbre isolé
- ☐ Autre :
- ☐ Aucun

Géométrie :

- ☐ Circulaire — Diamètre (m) # — Profondeur max (m) #
- ☐ Quelconque — Longueur min (m) # — Longueur max (m) #

Observations

Origine probable de l'indice

Type

- ☑ Carrière souterraine
- ☐ Carrière à ciel ouvert
- ☐ Carrière type inconnu
- ☐ Karstique (Naturel)
- ☐ Indéterminé
- ☐ Puits à eau

Matière extraite

- ☐ Marne
- ☐ Pierre de taille
- ☐ Cailloux
- ☐ Argile
- ☐ Sable

Commentaires

Ingetec : Exploitation non localisable : Référence polygonale absente dans les registres ADSM : A Poly A 7 possible puisque cette parcelle appartenait au déclarant selon la matrice cadastrale.

Explor-e 2023 : un document d'archives retrouvé en complément mais ne permet pas de préciser la localisation

Indice 76036-029 / Détail document d'archives anciennes

Origine du document

Archives départementales

Cote : **2 mi1750/8S16**

Elements extraits

Date du document : **1890**
Type ouvrage : **Marnière**
Déclarant : **Ouvry**
Locataire ou fermier :
Propriétaire :

Elements de localisation

Plan de localisation : *Echelle :*
Lieu-dit :
Cadastre de référence : **Napoléonien**
Référence parcellaire : *Section :* **A** *Parcelle :* **7** *Polygone :* **?**
Autre information :
Observations : **Registre des établissements souterrains de faible importance dispensés de délégué mineur**

Elements de dimensionnement déclarés

Plan d'extension : *Echelle :*
Caractéristiques puits : *Profondeur* */ Diamètre* */ Maçonné*
Volume exploité :
Nombre d'étage(s) :
Chambres(s) :
Observations :

Indice 76036-029 / Détail document d'archives anciennes

Origine du document

Archives départementales

Cote : **8S19-20**

Elements extraits

Date du document : **280/01/189**
Type ouvrage :
Déclarant : **OUVRY**
Locataire ou fermier :
Propriétaire :

Elements de localisation

Plan de localisation : *Echelle :*
Lieu-dit :
Cadastre de référence : **Napoléonien**
Référence parcellaire : *Section :* **A** *Parcelle :* **7**
Autre information :
Observations : **Déclaration d'ouverture de carrière**

Elements de dimensionnement déclarés

Plan d'extension : *Echelle :*
Caractéristiques puits : *Profondeur* */ Diamètre* */ Maçonné*
Volume exploité :
Nombre d'étage(s) :
Chambres(s) :
Observations :

N° 7

198 - 269

MINISTÈRE
DES
TRAVAUX PUBLICS.

DIRECTION
DES ROUTES,
DE LA NAVIGATION
ET DES MINES.

DIVISION DES MINES.

1er BUREAU.

Modèle n° 1 bis.

DÉLÉGUÉS À LA SÉCURITÉ DES OUVRIERS MINEURS.

DÉPARTEMENT de la Seine Inférieure

ARRÊTÉ DU PRÉFET.

Le Préfet,

Vu les propositions des Ingénieurs des mines, en date du 13. 14 Novembre 1890

Vu l'article 1er, dernier paragraphe, de la loi du 8 juillet 1890,

Arrête :

ARTICLE PREMIER.

Sont dispensées de délégués à la sécurité des ouvriers mineurs, jusqu'à ce qu'il en soit autrement ordonné, les exploitations comprises au tableau ci-après :

NUMÉROS d'ordre par exploitation.	DÉSIGNATION DE L'EXPLOITANT.	DÉSIGNATION de LA CONCESSION OU DE L'EXPLOITATION.	COMMUNE DE LA CONCESSION ou exploitation.	NOMBRE D'OUVRIERS.
198	Canu Frédéric à Auffay	Parcelle N° 7 section A	Auffay	2
199	Boulard Emile id	32 B	id	2
200	Lemble Pompée —	514 A	—	2
201	Thomière Jacques —	C 51 C	—	2
202	Eustache Alexandre —	87 C	—	2
203	Buisson Emile —	C 14 A	—	2
204	Hémelle Eugène —	241 A	—	2
205	Guilbert Joseph —	237 A	—	2
206	Leblond Amédée —	13 C	—	2
207	Postument Jules à Anceaumeville	24 B	—	2
208	Boudier id	5 B	—	2

607 - 82 - 90. Le 26 Janvier 1911

NUMÉROS d'ordre par concession ou exploitation. 1	DÉSIGNATION ET ADRESSE DE L'EXPLOITANT. 2	NOM ET ADRESSE DU REPRÉSENTANT. 3	DÉSIGNATION DE LA CONCESSION. 4	DÉSIGNATION ou NATURE DE LA MINIÈRE ou carrière. 5	COMMUNES du LIEU DE L'EXPLOITATION. 6	NOMBRE d'ouvriers. 7	MOTIFS DE LA DISPENSE PROPOSÉE par l'ingénieur ordinaire. 8	OBSERVATIONS et PROPOSITIONS DE L'INGÉNIEUR EN CHEF. 9	DÉCISION du PRÉFET. 10
198	Ouvrif Frédéric à Auffegard	le même	Parcelle N° 7 Section A	marnière	Auffegard	2	Faible importance de l'exploitation.	avis conforme	
199	Boulard Émile id.	id.	— D2 — B	id.	id.	2			
200	Corubble Pompée		— D14 — A			2			
201	Thoumire Jacquet		— C11 — C			2			
202	Eustache Alexandre		— D7 — C			2			
203	Beurion Émile		C14 — A			2			
204	Stremble Eugénie		— D41 — A			2			
205	Guilbert Joseph		— D27 — A			2			
206	Leblond Amédée		— D3 — C			2			
207	Godenant Jules à Bacqueville		— D4 — B		Bacqueville	2			
208	Boudier id.		— D		id.	2			
209	Bouts Elisée à Brachy		— AA 26-33 — A & B		Brachy	2			
210	Poulain Henri id.		— B4 — B		id.	2			
211	Lance Émile		— B36 — B			2			
212	Pelquet Émile		— D17 — A			2			
213	Ragot Jules		— B22 — E			2			
214	Leroux Pierre		— A 21-24 — D			2			
215	Boulen Pierre		— C133 — E			2			
216	Thereux Albert		— C — E			2			
217	Hamel Victor à Gonnetot		— A67 — A		Gonnetot	2			
218	Pascal Mauricard à Greuville		— 25 — A P		Greuville	2			
219	Sieur Albert à Gruchet St Siméon		— A7 — A		Gruchet St Siméon	2			
220	Forget Modeste à Gueures		— " —		Gueures	2			
221	Lelbec Édouard — id. —		— B33 — A		id.	2			
222	Thillais Benjamin à Hermanville		— 11 — A		Hermanville	2			
223	Ouvrif Cyprien — id. —		— 1 — A		id.	2			

OBSERVATIONS.

115

Indice n° : 76036-030

Indice issu des archives - sans localisation précise (parcelle "napoléonienne")

Localisation

Département : 76 - Seine-Maritime

Commune : Auppegard

Repères locaux

Hameau/Lieu-dit : Colmesnil d'Auppegard

Autre (route, chemin...) :

Coordonnées

Système :

Orig. report carto : *Cadastre Napo corrigé*

x :

y :

Précision :

Type de Report : *Parcelle*

Contexte

Geomorphologique : *Plateau*

Source(s) de l'information

Modification du RICS initial :Ingetec / 1860/2 / octobre 2006

Archives (Cf. fiche(s) détaillée(s) page(s) suivante(s))

Départementales || Réf.: 2 mi1750/8S16 | Section: C | Parcelle: 51 | || Date: 1890 |
Départementales || Réf.: 8S19-20 | Section: C | Parcelle: 51 | || Date: 18/02/1890 |

Témoignages

Photo aérienne

Terrain

- ☐ Effondrement
- ☐ Affaissement-dépression
- ☐ Zone remblayée
- ☐ Puits
- ☐ Entrée à flanc de coteaux (cavage)
- ☐ Arbre isolé
- ☐ Autre :
- ☐ Aucun

Géométrie :

- ☐ Circulaire — Diamètre (m) # — Profondeur max (m) #
- ☐ Quelconque — Longueur min (m) # — Longueur max (m) #

Observations

Pas d'indice visible.

Origine probable de l'indice

Type

- ☑ Carrière souterraine
- ☐ Carrière à ciel ouvert
- ☐ Carrière type inconnu
- ☐ Karstique (Naturel)
- ☐ Indéterminé
- ☐ Puits à eau

Matière extraite

- ☑ Marne
- ☐ Pierre de taille
- ☐ Cailloux
- ☐ Argile
- ☐ Sable

Commentaires

Explor-e 2023 : redéfinition des limites de l'indice suite au recalage fin du cadastre napoléonien

Indice 76036-030 / Détail document d'archives anciennes

Origine du document

Archives départementales
Cote : 8S19-20

Elements extraits

Date du document : 18/02/1890
Type ouvrage :
Déclarant : THOUMIRE Jacques
Locataire ou fermier :
Propriétaire :

Elements de localisation

Plan de localisation : *Echelle :*
Lieu-dit :
Cadastre de référence : Napoléonien
Référence parcellaire : *Section :* C *Parcelle :* 51 *Polygone :* C
Autre information :
Observations : Registre des déclarations d'ouvertures de carrière

Elements de dimensionnement déclarés

Plan d'extension : *Echelle :*
Caractéristiques puits : *Profondeur* */ Diamètre* */ Maçonné*
Volume exploité :
Nombre d'étage(s) :
Chambres(s) :
Observations :

Indice 76036-030 / Détail document d'archives anciennes

Origine du document

Archives départementales
Cote : 2 mi1750/8S16

Elements extraits

Date du document : 1890
Type ouvrage : Marnière
Déclarant : Thoumyre
Locataire ou fermier :
Propriétaire :

Elements de localisation

Plan de localisation : *Echelle :*
Lieu-dit :
Cadastre de référence : Napoléonien
Référence parcellaire : *Section :* C *Parcelle :* 51 *Polygone :* C
Autre information :
Observations : Liste des exploitations souterraines dispensées de délégué mineur

Elements de dimensionnement déclarés

Plan d'extension : *Echelle :*
Caractéristiques puits : *Profondeur* */ Diamètre* */ Maçonné*
Volume exploité :
Nombre d'étage(s) :
Chambres(s) :
Observations :

N° 7

198 - 265

MINISTÈRE DES TRAVAUX PUBLICS.

DIRECTION DES ROUTES, DE LA NAVIGATION ET DES MINES.

DIVISION DES MINES.

1er BUREAU.

Modèle n° 1 bis.

DÉLÉGUÉS À LA SÉCURITÉ DES OUVRIERS MINEURS.

DÉPARTEMENT de la Seine Inférieure

ARRÊTÉ DU PRÉFET.

Le Préfet,

Vu les propositions des Ingénieurs des mines, en date du 13. 14 Novembre 1890

Vu l'article 1er, dernier paragraphe, de la loi du 8 juillet 1890,

Arrête :

ARTICLE PREMIER.

Sont dispensées de délégués à la sécurité des ouvriers mineurs, jusqu'à ce qu'il en soit autrement ordonné, les exploitations comprises au tableau ci-après :

NUMÉROS d'ordre par exploitation.	DÉSIGNATION DE L'EXPLOITANT.	DÉSIGNATION de LA CONCESSION OU DE L'EXPLOITATION.	COMMUNE DE LA CONCESSION ou exploitation.	NOMBRE D'OUVRIERS.
198	Cavrel Frédéric à Auppegard	Parcelle N° 7 section A	Auppegard	2
199	Badard Émile id	32 B	id	2
200	Comble Pompée —	514 A	—	2
201	Thommière Jacques —	651 C	—	2
202	Lestache Alexandre —	87 C	—	2
203	Buzon Émile —	614 A	—	2
204	Hamelle Eugène —	341 A	—	2
205	Guilbert Joseph —	237 A	—	2
206	Leblond Amédée —	18 C	—	2
207	Godement Jules à [illegible]	24 B	—	2
208	Boudier id	5 B	—	2

NUMÉROS d'ordre par concession ou exploitation. 1	DÉSIGNATION ET ADRESSE DE L'EXPLOITANT. 2	NOM ET ADRESSE DU REPRÉSENTANT. 3	DÉSIGNATION DE LA CONCESSION. 4	DÉSIGNATION ou NATURE DE LA MINIÈRE ou carrière. 5	COMMUNES du LIEU DE L'EXPLOITATION. 6	NOMBRE d'ouvriers. 7	MOTIFS DE LA DISPENSE PROPOSÉE par l'ingénieur ordinaire. 8	OBSERVATIONS et PROPOSITIONS DE L'INGÉNIEUR EN CHEF. 9	DÉCISION du PRÉFET. 10
198	Ouvry Frédéric à Auppegard	le même	Parcelle N° 7 Section A	marnière	Auppegard	2	Faible importance de l'exploitation.	avis conforme	
199	Boulard Louis	id	— D2 — B	id	id	2			
200	Coruble Pompée		— B14 — A			2			
201	Lheureux Jacques		— C51 — C			2			
202	Eustache Alexandre		— 97 — C			2			
203	Beurion Emile		C14 — A			2			
204	Tremblé Eugène		— D41 — A			2			
205	Guilbert Joseph		— D27 — A			2			
206	Leblond Amédée		— 93 — C			2			
207	Godenant Jules à Bacqueville		— 24 — B		Bacqueville	2			
208	Boudier id		— 5 — D		id	2			
209	Boutt Elisée à Brachy		— AA26-33 — A&B		Brachy	2			
210	Poulain Henri	id	— B4 — B		id	2			
211	Lanne Emile		— B36 — B			2			
212	Pesquet Louis		— D7 — A			2			
213	Ragot Jules		— B22 — E			2			
214	Leroux Pierre		— A21-24 — D			2			
215	Boulen Pierre		— C133 — E			2			
216	Lhereux Albert		— C — E			2			
217	Hamel Victor à Gonnetot		— A67 — A		Gonnetot	2			
218	Pascal Maurice à Greuville		— 25 — A P. 7		Greuville	2			
219	Sorel Albert à Gruchet St Siméon		— A7 — A		Gruchet St Siméon	2			
220	Forget Modeste à Gueures		— " —		Gueures	2			
221	Lelbec Edouard — id —		— B33 — A		id	2			
222	Thillais Benjamin à Hermanville		— 11 — A		Hermanville	2			
223	Ouvry Cyprien — id —		— 1 — A		id	2			

OBSERVATIONS.

145

Numéros d'ordre			Délibérations		
695	Cavelier Louis Collt	Varvannes	(n° 92 - Son A)	12 février 1890	17 février
696	Lepicard Dorot. Collt	Vibeuf	(n° 118 - Son B)	" "	19
697	Léger Alfred Coll. dessft à Loctot Alex	Blacqueville	(n° 69 - Son A)	15 février 1890	—
698	Martin Généreuse femme	Hautot-St-Sulpice	(n° 35 - Son A)	15	
699	Chouquet Jacques	Appeville	(Son C, polyg. C, n° 5)	11 février 1890	21 "
700	Andrieu Pierre	Anglesqueville l'Esneval			
701	Papillon Jean demt à Yquebeuf	Anceaumeville	(n° 74 - Son A)	18 février 90	28
702	Delavier Adolphe à Savilly	Ste Austreberthe	(n° 27 - Son A)		
703	Pierre Capelle	Berville-en-Caux	(n° 418 - Son B)	15 février	
704	Simon	Offranville (hameau du Bout-de-la-Ville)	(n° 380 bis - Son A)	22 février	
705	Arthur Gille	Ermenouville	(n° 542 - Son A)	18 février	
706	Mallet François	Bracquetuit (hameau du Quesnay)	(n° 65 - Son A)	22 "	
707	Langlois Etienne	Cressy	(	28 "	
708	Marc Léopold, fermier	Motteville	(n° 188 - Son B)	25 février	5 Mars
709	Lepilleur Elisée	St Ouen-du-Breuil	(n° 147 - Son B)	26 "	
710	Firet Augustin	Corpmesnil	(n° 244 - Son C)	25	
711	Gaudray	St Gilles de Crétot	(n° 251 - Son A) Abandon d'une carrière	20	
712	Ménard	St Gilles de Crétot	(n° 192 - Son A) Abandon d'une carrière	16 février 90	5 Mars
713	Roinard Louis	Servis	(Son A - n° 282 p)	27	
714	Baudry Adolphe	St Germain des Essourts		26	6
715	Octave Marais	Fauquembergue	(n° 112 - Son A)	15	
716	Brument Gustave	d°	(n° 112 - Son D)	21	
717	Landrin, Narcisse	St Paër	hameau (Son D N° 163	6 Mars	12 Mars
718	Marrette	Bosc-Mesnil	(Son A N° 133	2 "	"
719	Vve Quesnel	Ermenouville	(Son A N° 141	7 "	12 "
720	Fodart	Pierreval	(Son A N° 44	10 "	13 "
721	Lebas, Armand	Anctumesnil	(Son B P. B. N° 82 bis 94 du plan	6	
722	Dufay	Gd Quevilly	Le Président ... appartenant au Sr Delahaye, au Petit-Quevilly, permis de ... pour la circulation	11 Mars	13 Mars
723	Flahaut Louise	Saint-Mards		9 Mars 1890	15 Mars
724	Vaumartin Florimond, Eugène	Bertrimont		17 Mars	d°
725	Hérouard	Grémonville	(n° 18 - Son B)	20 février	
726	Simon, fermier à Varneville	Tocqueville (hameau de Montigny)	(n° 65 - Son A)	15 Mars	22 Mars
727	Liorel Père et Cie dmt St Pierre-lès-Elbeuf	St Pierre-lès-Elbeuf		21 Mars	25 Mars
728	Lemaire Achille	Autigny	(Son B - n° 277)	19	

(L'Etat tenu à ... ... de la ... ...)

Indice n° : 76036-031

Indice issu des archives - sans localisation précise (parcelle "napoléonienne")

Localisation

Département : 76 - Seine-Maritime

Commune : Auppegard

Repères locaux

Hameau/Lieu-dit : Chemin des Seigneurs

Autre (route, chemin...) :

Coordonnées

Système :

Orig. report carto : *Report plan*

x :

y :

Précision :

Type de Report : *Parcelle*

Contexte

Geomorphologique : *Plateau*

Source(s) de l'information

Enrichissement du RICS initial :Ingetec / 1860/2 / octobre 2006

Archives (Cf. fiche(s) détaillée(s) page(s) suivante(s))

Départementales || Réf.: 2 mi1750/8S16 | Section: A | Parcelle: 10 | || Date: 1891 |
Départementales || Réf.: 8S19/20 | Section: A | Parcelle: 10 | || Date: 06/01/1891 |

Témoignages

Photo aérienne

Terrain

- ☐ Effondrement
- ☐ Affaissement-dépression
- ☐ Zone remblayée
- ☐ Puits
- ☐ Entrée à flanc de coteaux (cavage)
- ☐ Arbre isolé
- ☐ Autre :
- ☐ Aucun

Géométrie :

- ☐ Circulaire — Diamètre (m) # — Profondeur max (m) #
- ☐ Quelconque — Longueur min (m) # — Longueur max (m) #

Observations

Pas d'indice visible.

Origine probable de l'indice

Type

- ☑ Carrière souterraine
- ☐ Carrière à ciel ouvert
- ☐ Carrière type inconnu
- ☐ Karstique (Naturel)
- ☐ Indéterminé
- ☐ Puits à eau

Matière extraite

- ☐ Marne
- ☐ Pierre de taille
- ☐ Cailloux
- ☐ Argile
- ☐ Sable

Commentaires

Indice 76036-031 / Détail document d'archives anciennes

Origine du document

Archives départementales
Cote : 2 mi1750/8S16

Elements extraits

Date du document : 1891
Type ouvrage : Carrière
Déclarant : Giffard Marie
Locataire ou fermier :
Propriétaire :

Elements de localisation

Plan de localisation : *Echelle :*
Lieu-dit :
Cadastre de référence : Napoléonien
Référence parcellaire : *Section :* A *Parcelle :* 10 *Polygone :* C
Autre information :
Observations : Registre des établisqsements souterrains dispensés de délégué mineur

Elements de dimensionnement déclarés

Plan d'extension : *Echelle :*
Caractéristiques puits : *Profondeur* */ Diamètre* */ Maçonné*
Volume exploité :
Nombre d'étage(s) :
Chambres(s) :
Observations :

Indice 76036-031 / Détail document d'archives anciennes

Origine du document

Archives départementales
Cote : 8S19/20

Elements extraits

Date du document : 06/01/1891
Type ouvrage :
Déclarant : GIFFARD Marie
Locataire ou fermier :
Propriétaire :

Elements de localisation

Plan de localisation : *Echelle :*
Lieu-dit :
Cadastre de référence : Napoléonien
Référence parcellaire : *Section :* A *Parcelle :* 10 *Polygone :* ?
Autre information :
Observations : Déclaration d'ouverture de carrière (document a priori non identifié initialement par ingetec)

Elements de dimensionnement déclarés

Plan d'extension : *Echelle :*
Caractéristiques puits : *Profondeur* */ Diamètre* */ Maçonné*
Volume exploité :
Nombre d'étage(s) :
Chambres(s) :
Observations :

NUMÉROS d'ordre par exploitation.	DÉSIGNATION DE L'EXPLOITANT.	DÉSIGNATION de LA CONCESSION OU DE L'EXPLOITATION.	COMMUNE DE LA CONCESSION ou exploitation.	NOMBRE D'OUVRIERS.
884	Ragot Jules, à Brachy.	N° 14. 5e V. Polyg. B.	Brachy.	2
885	Drobecq Hippolyte, à La Feuillie.	N° 21e 5e J.	La Feuillie.	2
886	Chabé Charles, à Belleville s/ mer.	N° 320. 5e B.	Belleville s/ mer.	2
887	Giffard Marie, à Auppegard.	N° 10. 5e A. Polyg. C.	Auppegard.	2
888	Theneux Albert, à Lammerville.	N° 33. 5e A. Polyg. B.	Lammerville.	2
889	Caudebec Boniface, à Eclot l'Auber.	N° 301. 5e A.	Eclot l'Auber.	2
890	Bazire Elie, à Canville les deux Eglises.	N° 802. 5e A.	Canville les deux Eglises	2
891	Carpentier Jean, à Martin Eglise.	N° 198. 5e A.	Martin Eglise.	2
892	Levasseur, à Authieux Ratiéville.	N° 46.	authieux Ratiéville.	2
893	Auber Albert, à Fontaine le Bourg.	N° 319. 5e D.	Fontaine le Bourg.	2
894	Sever Julien, —— de ——	N° 330. 5e D.	—— de ——	2
895	Joly Léon, à Estouteville Ecalles.	Estouteville Ecalles.	Estouteville Ecalles.	2
896	Roussel Eugène, à Auzouville s/ Ry.	N° 344. 5e B.	Auzouville s/ Ry.	2
897	de Montaignac Raymond, à Quenttteville.	N° 244. 5e A.	Quenttteville.	2
898	Andrieu Louis, à St Aubin Celloville.	N° 1. 5e A.	St Aubin Celloville.	2
899	Olivier Flavien, à Heugleville s/ Scie.	N° 47. 5e C.	Heugleville s/ Scie.	2
900	Quesnel Pierre, à Offranville.	N° 476. 5e A.	Offranville.	2
901	Letellier, —— de ——	N° 234. 5e D.	—— de ——	2
902	Thierry Antoine, à St Macou de Tolleville.	N° 157. 5e A.	St Victor l'Abbaye.	2
903	Bonamy Pierre, —— de ——	N° 155 bis. 5e A.	St Macou de Tolleville.	2
904	Patinel Narcisse, —— de ——	N°s 85, 86, 87. 5es B.	—— de ——	2
905	Burgeaux Victor, —— de ——	N° 114. 5e C.	—— de ——	2
906	Bennetot Eugène, à Carville hot de Sec.	N° 245. 5e C.	Carville hot de Sec.	2
907	Fauchel Pierre, au Tilleul.	N° 33. 5e B. Polyg. D.	Le Tilleul.	2
908	Godet Ernest, — de —	N° 17. 5e A. Polyg. B.	— de —	2
909	Noel Joseph, à Omonville.	N° 39.	Lamberville.	2

NUMÉROS d'ordre par concession ou exploitation. 1	DÉSIGNATION ET ADRESSE DE L'EXPLOITANT. 2	NOM ET ADRESSE DU REPRÉSENTANT. 3	DÉSIGNATION DE LA CONCESSION. 4	DÉSIGNATION ou NATURE DE LA MINIÈRE ou carrière. 5	COMMUNES du LIEU DE L'EXPLOITATION. 6	NOMBRE d'ouvriers. 7	MOTIFS DE LA DISPENSE PROPOSÉE par l'ingénieur ordinaire. 8	OBSERVATIONS et PROPOSITIONS DE L'INGÉNIEUR EN CHEF. 9	DÉCISION du PRÉFET. 10
873	Lemaître Jules, à Hattenville.	Le même.	N° 131. Sⁿ A.	Marnière.	Hattenville.	2	Faible importance de l'exploitation.	Avis conforme	Les carrières désignées ci-contre ont été dispensées de délégués à la sécurité des ouvriers mineurs par arrêté du 11 février 1891
874	Lecy Paul, à Bolleville.		N° 62. Sⁿ A.		Trémauville.	2			
875	Biard Tranquille, à Canville Pot-de-fer.		N° 68. Sⁿ B.		Canville Pot-de-fer.	2			
876	Bonneville, à Sausseuzemare-en-Caux.		N° 460. Sⁿ A.		Sausseuzemare-en-Caux.	2			
877	Caron Louis, à La Frenaye.		N° 56. Sⁿ B.		La Frenaye.	2			
878	Beaumont Honoré, à Rocquemont.		N° 251. Sⁿ C.		Rocquemont.	2			
879	Lebert Émile, à Servaville-s/-Ry.		N° 695. Sⁿ B.		Servaville-sur-Ry.	2			
880	Marais Prosper, à Sᵗᵉ Croix-sur-Buchy.		Hᵉᵃᵘ de Grand Lᵉ.		Sᵗᵉ Croix-sur-Buchy.	2			
881	Couturier Henri, — de —		Vieux-Manoir.		Vieux Manoir.	2			
882	Vasselin Marie, à Beaunay.		Beaunay.		Beaunay.	2			
883	Marc Raphaël, à Auzouville-s/-Ry.		N° 64. Sⁿ C.		Auzouville-s/-Ry.	2			
884	Rayot Jules, à Brachy.		N° 14. Sⁿ E. Polyg. B.		Brachy.	2			
885	Drobecq Hippolyte, à La Feuillie.		N° 3ᵗ. Sⁿ J.		La Feuillie.	2			
886	Chabé Charles, à Belleville-s/-mer.		N° 320. Sⁿ B.		Belleville-s/-mer.	2			
887	Giffard Marie, à Auppegard.		N° 10. Sⁿ A. Polyg. C.		Auppegard.	2			
888	Leveneux Albert, à Vammerville.		N° 33. Sⁿ A. Polyg. B.		Vammerville.	2			
889	Caudebec Boniface, à Ectot-l'Auber.		N° 301. Sⁿ A.		Ectot-l'Auber.	2			
890	Basire Élie, à Canville-les-deux-églises.		N° 802. Sⁿ A.		Canville-les-deux-Églises.	2			
891	Carpentier Jean, à Sᵗ Martin-Église.		N° 198. Sⁿ A.		Sᵗ Martin-Église.	2			
892	Levasseur, à Anthieux-Ratiéville.		N° 46.		Anthieux-Ratiéville.	2			
893	Auber Albert, à Fontaine-le-Bourg.		N° 319. Sⁿ D.		Fontaine-le-Bourg.	2			
894	Julien Sever, — de —		N° 330. Sⁿ D.		de	2			
895	Joly Léon, à Estouteville-Écalles.		Estouteville-Écalles.		Estouteville-Écalles.	2			
896	Rousset Eugène, à Auzouville-s/-Ry.		N° 344. Sⁿ B.		Auzouville-sur-Ry.	2			
897	de Montaigne Raymond, à Gueutteville.	Monchablon, à Gueutteville.	N° 244. Sⁿ A.		Gueutteville.	2			

OBSERVATIONS.

96

Archive associée : AD-B

Numéros d'ordre	Délibérations				
1.032	Marais Prosper	Ste Croix s/ Buchy		2 Janvier	7 Janvier
1.033	Adèle Tatselin	Beaunay	N° 219 Son B	"	id
1.034	Giffard Marie	Auppegard	Son A N° 10	6 Jan	9 janvier
1.035	Lellier	Offranville	Son D Nos 231.233.234.235.236	8 Janvier	16 Janvier
1.036	Caudebec Boniface	Cotot l'Auber	Son A N° 201	2 id	16 Janvier
1.037	Julien Sever	Fontaine le Bourg	Son D N° 330	8 Janvier	id
1.038	Levasseur	Anthieux Ratiéville	N° 46	7 Janvier	id
1.039	Basire Eli	Camille les 2 Eglises	Son A N° 102	8 Janvier	id
1.040	Beuzelet Eugène	Carville Pot de Fer	Son C N° 241		id
1.041	Thierry Antoine	St Maclou de Folleville	Son A N° 157		id
1.042	Carpentier	Martin Eglise	N° 198	24 Xbre	id
1.043	Victor Bourgeaux	St Maclou de Folleville	Son C N° 114	9 Janvier	id
1.044	Amiral de Montaignac	Gueutteville	Son A N° 244		id
1.045	Chauvin Albert	Cannouville	Son A N° 33	8 Janvier	id
1.046	Auber Albert	Fontaine le Bourg	Son D N° 219	10 Janvier	id
1.047	Pierre Bonamy	St Maclou de Folleville	Son A N° 175	id	id
1.048	Vatinée Narcisse	id	Son B Nos 25. 26. 27	id	id
1.049	Roussel Eugène	Auzouville s/ Ry	Son B N° 344		id
1.050	Joly Léon	Etoutteville Ecalles		10 Janvier	id
1.051	Boven Gustave	La Feuillie	Son A N° 460	14 Janvier	id
1.052	Quesnel Pierre	Offranville	N° 476	13 Janvier	id
1.053	Olivier Hippolyte	Longueville s/ Scie	Son C N° 47	14 Janvier	id
1.054	Andrieu Louis	St Aubin Celloville	Son A N° 1	12 Janvier	id
1.055	Dupuis Léonard	Heugleville		13 id	17 Janvier
1.056	Niel Omonville	Cambonville	N° 49		id
1.057	Cronel	Beaunay		13 Janvier	id
1.058	Vauchel Pierre	Tilleul	Son B N° 33	14 id	id
1.059	Gosset Ernest	id	Son A N° 17	id	id
1.060	Hauchecorne	Ocqueville	Son A N° 88	12 Janvier	17 Janvier
1.061	Durand	Frichemesnil	"	4 id	id
1.062	Marchand Victor	id	"	id	id
1.063	Vve Barbullié	Saussay	N° 67 Son A		id
1.064	A. Laurent	Gd Quevilly	"	11 Janvier	id

Numéros d'ordre	Délibérations				
1.065	Bailly Baudouin	Bailly en Rivière	N° 88 Son A	16 Janvier	20 Janvier
1.066	Grous Théodule	Etaimpuis	Nos 115 et 146 Son C		id
1.067	Nottias Louis	N.D. du Parc		17 Janvier	id
1.068	Mauconduit Louis	Vassonville	Son D N° 94		id
1.069	Lecellier Dominique	Bosc Roger	Son C N° 148		id
1.070	E. Bellière	Harcanville	N° 176 Son B	17 Janvier	id
1.071	Theroude Isidore	Yvecrique	N° 173 Son A	id	id
1.072	Vve Ridel	Manneville et Plains		id	id
1.073	Banse Maximin	St Germain des Essourts			id
1.074	Guérould	Offranville	N° 87 Son D	17 Janvier	id
1.075	Lecouteux	Ecretteville les Baons	N° 3 Son B		21 Janvier
1.076	Demare Pierre	Ste Foy	N° 102 Son D		id
1.077	Dépelley Gustave	Rouville	N° 442 Son B	18 Janvier	22 Janvier
1.078	Lesueur Adolphe	Goupillières	N° 134 Son A	20 Janvier	id
1.079	Lemire Auguste	Val Manneville	N° 16 Son B	21 Janvier	24 Janvier
1.080	Bertin Albert	Ste Croix s/ Buchy	Nos 1469 Son [illegible]	id	id
1.081	Pesquet Louis	Bosc le Hard	Nos 419. 420. 421 [illegible] 164. 165. 189. 191	20 Janvier	27 Janvier
1.082	Boulongne Charles	La Feuillie	N° 6 Son J	27 Janvier	id
1.083	Delisle Godebout	Greuville	N° 2 Son A	"	id
1.084	Lionel Eugène	id	N° 63 Son B		id
1.085	Lefebvre Clovis	Eudebeuf	N° 11 Son B	23 Janvier	id
1.086	Albert France	St Vaast du Val	N° 79 Son A	id	id
1.087	Laurent Alfred	Ecalles Alix	N° 46 Son C		id
1.088	Leroux J.	Bénesville		20 Janvier	id
1.089	Izarn Pierre Eugène	St Martin aux Arbres	Son B N° 192	18 Janvier	id
1.090	Onésime Boulanger	Catteville les 3 Eglises			id
1.091	Godefroy Gustave	Imbleville	Son C N° 147		id
1.092	Anquetil	Cuverville		25 Janvier	id
1.093	Léon Daniel	Londinières	Nos 241. 242 Son B	24 id	id
1.094	J. Delamare Delabouteille	Fontaine le Bourg	N° 43 Son C	27 Janvier	27 Janvier
1.095	Meaux St Marc	Hermanville	N° 175 Son A	23 Janvier	id
1.096	Joly Léon	Etoutteville Ecalles		24 id	id
1.097	Bachelet Fs	Blosseville s/ Mer	431 Son B	27 Janvier	28 Janvier
1.098	Duménil P. C.	[illegible] Abbaye	234 Son B		id
1.099	Bachelet P.	Eudebeuf	N° 115 Son A		id

Indice n° : 76036-032

Indice issu des archives - sans localisation précise (parcelle "napoléonienne")

Localisation

Département : 76 - Seine-Maritime

Commune : Auppegard

Repères locaux

Hameau/Lieu-dit :

Autre (route, chemin...) :

Coordonnées

Système :

Orig. report carto : *Cadastre Napo non corrigé*

x :

y :

Précision :

Type de Report : *Parcelle*

Contexte

Geomorphologique : *Plateau*

Source(s) de l'information

Enrichissement du RICS initial :Ingetec / 1860/2 / octobre 2006

Archives (Cf. fiche(s) détaillée(s) page(s) suivante(s))

Départementales || Réf.: 2 mi1750/8S16 | Section: C | Parcelle: 70 | || Date: 1891 |
Départementales || Réf.: 8S19-20 | Section: C | Parcelle: 70 | || Date: 21/12/1891 |

Témoignages

Photo aérienne

Terrain

- ☐ Effondrement
- ☐ Affaissement-dépression
- ☐ Zone remblayée
- ☐ Puits
- ☐ Entrée à flanc de coteaux (cavage)
- ☐ Arbre isolé
- ☐ Autre :
- ☐ Aucun

Géométrie :

- ☐ Circulaire — Diamètre (m) # — Profondeur max (m) #
- ☐ Quelconque — Longueur min (m) # — Longueur max (m) #

Observations

Origine probable de l'indice

Type

- ☑ Carrière souterraine
- ☐ Carrière à ciel ouvert
- ☐ Carrière type inconnu
- ☐ Karstique (Naturel)
- ☐ Indéterminé
- ☐ Puits à eau

Matière extraite

- ☐ Marne
- ☐ Pierre de taille
- ☐ Cailloux
- ☐ Argile
- ☐ Sable

Commentaires

Ingetec : Exploitation non localisable : Référence polygonale absente dans les registres ADSM : C Poly D 70 possible puisque cette parcelle appartenait au déclarant selon la matrice cadastrale.

Explor-e 2023 : parcelle figurée "pour mémoire" sans définition de périmètre de sécurité

Indice 76036-032 / Détail document d'archives anciennes

Origine du document

Archives départementales
Cote : **2 mi1750/8S16**

Elements extraits

Date du document : **1891**
Type ouvrage : **Carrière**
Déclarant : **Tronel François**
Locataire ou fermier :
Propriétaire :

Elements de localisation

Plan de localisation : *Echelle :*
Lieu-dit :
Cadastre de référence : **Napoléonien**
Référence parcellaire : *Section :* **C** *Parcelle :* **70** *Polygone :* **?**
Autre information :
Observations : **Liste des exploitations souterraines dispensées de délégué mineur**

Elements de dimensionnement déclarés

Plan d'extension : *Echelle :*
Caractéristiques puits : *Profondeur* */ Diamètre* */ Maçonné*
Volume exploité :
Nombre d'étage(s) :
Chambres(s) :
Observations :

Indice 76036-032 / Détail document d'archives anciennes

Origine du document

Archives départementales
Cote : **8S19-20**

Elements extraits

Date du document : **21/12/1891**
Type ouvrage :
Déclarant : **TRONEL François**
Locataire ou fermier :
Propriétaire :

Elements de localisation

Plan de localisation : *Echelle :*
Lieu-dit :
Cadastre de référence : **Napoléonien**
Référence parcellaire : *Section :* **C** *Parcelle :* **70** *Polygone :* **?**
Autre information :
Observations : **Registre des déclarations d'ouvertures de carrières**

Elements de dimensionnement déclarés

Plan d'extension : *Echelle :*
Caractéristiques puits : *Profondeur* */ Diamètre* */ Maçonné*
Volume exploité :
Nombre d'étage(s) :
Chambres(s) :
Observations :

Numéros d'ordre par exploitation.	Désignation de l'exploitant.	Désignation de l'exploitation.	Commune de l'exploitation.	Nombre d'ouvriers.
735	Héricher Jules, à Bolleville.	N° 146. Son B. 1re feuille.	Bolleville.	2
736	Boudin, à Offranville.	N° 40. Son A.	Offranville.	2
737	Eliot Evariste, à St Martin aux Arbres.	Parcelle N° 65.	Saussay.	2
738	Duquesne François, à Carville la Folletière.	N° 243. Son B.	Carville la Folletière.	2
739	Poulain Henri, à Brachy.	Nos 28, 29, 30, 40. 41. Son B. Polyg. A.	Brachy.	2
740	Levasseur Albert, à Barentin.	Lieu dit « le Hamlet »	Barentin.	2
741	Boucour Auguste, à Belleville en Caux.	N° 30. Son B.	Belleville en Caux.	2
742	Fenel Jules, à Ste Geneviève.	N° 113. Son A.	Belleville en Caux.	2
743	Bimont Victor, à St Victor l'abbaye.	N° 50P. Son A.	St Maclou de Folleville.	2
744	Fauvel Irénée, à Montreuil.	N° 6. Son A.	Montreuil en Caux.	2
745	Prevel Emile, à Varneville Bretteville.	N° 7. Son A.	Varneville Bretteville.	2
746	Delamare Jules, à Ste Geneviève.	Parcelle N° 213.	Beaunay.	2
747	Vve Laine, à St Victor l'abbaye.	N° 189. Son A.	St Victor l'abbaye.	2
748	Roger Edmond, à Envilles.	N° 238. Son C.	Biville la Baignarde.	2
749	Bourg Gustave, à Lamberville.	Plaine St Ouen.	Lamberville.	2
750	Raulin Hippolyte, à Thil Manneville.	N° 49. Son A. Polyg. C.	Le Thil Manneville.	2
751	Dumont Emile, à Auppegard.	N° 30. Son B. Polyg. E.	Auppegard.	2
752	Mottet Henri, à Auppegard.	N° 34. Son B. Polyg. C.	Auppegard.	2
753	Geoquet Eugène, à Houdetot.	N° 290. Son B.	Houdetot.	2
754	Vve Rouy, à Bramotot.	N° 89. Son B.	Autigny.	2
755	Lefebvre Arthur, à Aubermesnil Beaumais.	Lieu dit « les Mazies »	Aubermesnil Beaumais.	2
756	Mardot Jean, à St Aignan sur Ry.	Parcelle N° 237.	St Aignan sur Ry.	2
757	Duclos Prudence, à Harfleur.	N° 210. Son C.	Montivilliers.	2
758	Thomas Adolphe, à Tocqueville en Caux.	N° 1. Son B.	Tocqueville en Caux.	2
759	Burgeaux Victor, à St Maclou de Folleville.	N° 12P. Son B.	St Maclou de Folleville.	2
760	Vve Souday, à St Riquier ès Plains.	N° 671. Son B.	St Riquier ès Plains.	2

58

NUMÉROS d'ordre par concession ou exploitation. 1	DÉSIGNATION ET ADRESSE DE L'EXPLOITANT. 2	NOM ET ADRESSE DU REPRÉSENTANT. 3	DÉSIGNATION DE LA CONCESSION. 4	DÉSIGNATION ou NATURE DE LA MINIÈRE ou carrière. 5	COMMUNES du LIEU DE L'EXPLOITATION. 6	NOMBRE d'ouvriers. 7	MOTIFS DE LA DISPENSE PROPOSÉE par l'ingénieur ordinaire. 8	OBSERVATIONS et PROPOSITIONS DE L'INGÉNIEUR EN CHEF. 9	DÉCISION du PRÉFET. 10
1198	Adam François, à Vammeville.	Le même.	N° 14. Don I.	Marne	Vammeville.	2	Faible importance de l'exploitation.	Avis conforme	Les carrières désignées ci-contre ont été dispensées de délégués à la sécurité des ouvriers mineurs par arrêté en date du 9 février 1892
1199	Trouel François, à Auppegard.		N° 70. Don C.		Auppegard.	2			
1200	Ragot Jules, à Brachy.		N° 29. Don E.		Brachy.	2			
1201	Caron Irénée, à St. Mards.		N° 1. Don B.		St. Mards.	2			
1202	Lemire Auguste, à Ethil-Manneville.		N° 121. Don I.		Ethil-Manneville.	2			
1203	Burel Paul, à Aubermesnil-Beaumais.		N° 10 C.		Aubermesnil-Beaumais.	2			
1204	Jullien Georges, à St. Aignan-s/Ry.		N° 164. Don C.		St. Aignan-sur-Ry.	2			
1205	Durand Urbain, à Critot.		N° 28. Don I.		Critot.	2			
1206	Fouquet Hippolyte, à Pavilly.		"		Fréville.	2			
1207	Anscal Alfred, à St Martin-le-Gaillard.		N° 417. Don D.		St. Martin-le-Gaillard.	2			
1208	Rabian Fulgence, à St. Gilles-de-la-Neuville.		N° 381. Don B.		St. Gilles-de-la-Neuville.	2			
1209	Haize, à Epretot.		N° 107. Don I.		Epretot.	2			
1210	Dubuc Hamingo, à Brachy.		Nos 4 à 6. Don F.		Brachy.	2			
1211	Vve Vallée, à St. Hellier.	Adam Valentin, à St. Hellier.	"		St. Hellier.	2			
1212	Tamion Pierre, à Bosc-le-Hard.	Le même.	N° 137. Don B.		Bosc-le-Hard.	2			
1213	Vve Langlois, — do —		N° 114. Don I.		— do —	2			
1214	Durand Augustin, — do —		N° 72. Don I.		— do —	2			
1215	Cordier Irénée, — do —		N° 115. Don B.		— do —	2			
1216	Dupuis Ferdinand, à Tocqueville-en-Cx		Nos 40. 41bis. Don I.		Pavetot-le-Mal-gardé.	2			
1217	Tranchepain Louis, à Belmesnil.		N° 273ter.		Belmesnil.	2			
1218	Lefebvre Alfred, à Bosc-Roger.		N° 275. Don C.		Bosc-Roger.	2			
1219	Levent Emile, à Vassonville.		N° 99. Don D.		Vassonville.	2			
122.	Herritault, à Varneville-Bretteville.		N° 63. Don I.		Varneville-Bretteville.	2			
1221	Le maire de Fauville.		N° 2. Don C.	Caillou.	Fauville.	2			
1222	Leroux frères, à Rouen.	Lormel Alfred, à Bennonville.	N° 32. Don I.	Marne.	Bennonville.	2			

OBSERVATIONS.

46

Archive associée : AD-B

NUMÉROS D'ORDRE	DÉLIBÉRATIONS.				
3078	Onésime Boulenger	Biville la Baignarde	N° 16. 17. Son 13	21 9bre	7 Décembre
3079	Sadot Emile	Ste Geneviève		2 Dbre	id
3080	Mme Vve Guilbert	Ecretteville les Baons	Son B N° 250	30 9bre	id
3081	Jules Pannier	Omonville les Champs	Son A N° 175	1er Dbre	id
3082	Guerard Victor	Lintot	Son A N° 134	id	id
3083	Durozey Isidore	Bondeville	Son C N° 276	3 Xbre	id
3084	Malbranche Emile	St Austreberthe	Son A N° 26		id
3085	Vve Déhaye	Ancretiéville St Victor			id
3086	Stébing Henri	Parc d'Anxtot	Son A N° 111	29 9bre	id
3087	Vve Déhaye	Ancretiéville St Victor		2 Dbre	id
3088	Manger Caroline	Cléres	Son A N° 184		id
3089	Oleade Dargent	Sierville	Son A N° 212	30 9bre	id
3090	Varin Victoire	St Maclou de Folleville	Son F N° 17 P	4 Xbre	10 Xbre
3091	Henry Pierre	Fresnay le Long	Son D N° 43	3 Dbre	id
3092	Mme Eugène Dieuty	Beauvoir en Lyons	Son A N° 222	4 Dbre	id
3093	Mme Vve Heuzel	Cléres	Son C N° 411	2 Dbre	id
3094	Etienne Morel	Bouville	N° 161	2 Dbre	id
3095	Saffray [illegible]	Thil Manneville	Son A N° 24		id
3096	Flamant Paul	Bolbec	Son C N° 270	3 Xbre	id
3097	Hare Edmond	St André s/ Cailly	Son A N° 62	4 Dbre	id
3098	Lecointre Tranquille	Ancretiéville St Victor	Son A N° 117	4 Dbre	id
3099	Emile Berhaut	Bertreville St Ouen	Son B N° 36. 37	6 Dbre	11 Xbre
4000	Delphin Cahard	St Jean de la Neuville	Son A N° 299	24 9bre	id
4001	Vve Duclos	Ecalles Alix	Son A N° 207	7 Dbre	15 Décembre
4002	Eugène Soudet	Clérville	Son A N° 39		id
4003	Leclerc Jean	Néville	Son A N° 5	11 Xbre	16 Dbre
4004	Ed. Lecarpentier	St Eustache la Forêt	Son A N° 416	14 Dbre	17 Dbre
4005	Quesnel Jacques	Manneville la Goupil	Son B N° 389	13 Dbre	id
4006	Bellet Edouard	Gonfreville Caillot	Son A N° 221	10 Dbre	id
4007	Guerard Just	Sigonville s/ Rey	Son B N° 213	14 Dbre	id
4008	Creton Henri	Ancretiéville St Victor	Son C N° 248		id

NUMÉROS D'ORDRE	DÉLIBÉRATIONS.				
4009	Vve G. Nicolle	Biville la Baignarde	Son B N° 185	10 Dbre	17 Dbre
4010	Louis Lelloud	Catenay	Son A N° 2		id
4011	Hacquet Désiré	Ste Colombe	Son A N° 77	12 Dbre	id
4012	Anquetil	Beaumont Beaunay			id
4013	Gaillard Auguste	Blainville Crevon	N° 21		id
4014	Louis Chartier	Bosc-Bordel		16 Dbre	id
4015	Lavallé Alphonse	Fauville	Son C N° 34 et 37	15 Dbre	19 Dbre
4016	Delahaye	Veauville Lesquelles	Son B N° 43		id
4017	Viard	St Aubin Celloville	Son A N° 11	14 Dbre	id
4018	Leroux Ustin	Gonfreville Caillot	Son A	17 Dbre	24 Dbre
4019	Alexandre Narcisse	Fresnay le Long	Son D N° 18	19 Dbre	id
4020	Lefebvre Arthur	Mont de l'If	Son A N° 120	17 Dbre	id
4021	Cattin Firmin	Bocasse - Valmartin	Son A N° 38		id
4022	E. Héron	Ecretteville les Baons		20 Dbre	id
4023	Lesueur Pacifique	Bosville	Son A N° 834		id
4024	Deléphine	Mesnil Raoul	N° 56		id
4025	Blanchet Félix	Yvecrique	Son C N° 1044	16 Dbre	id
4026	Mauville Médéric	Ecrainville		21 Dbre	25 Dbre
4027	Roger Louis	id	Son D N° 1	id	id
4028	Sanctuit Adolphe	id	Son D N° 7	id	id
4029	Levavasseur Joseph	La Fontelaye	Son A N° 124	22 Dbre	id
4030	F. Léauger fils	Hautot St Sulpice	Son C N° 150	21 Dbre	21 Dbre
4031	Leclerc Louis	Ambrumesnil	Son A N° 2		id
4032	Frédéric Leroy	Thil Manneville	Son A N° 30	21 Dbre	id
4033	Guérout fils	Buchy			29 Dbre
4034	Lemonnier Albert	Anceaumeville les Chaussées		23 Dbre	id
4035	Tronel François	Auffreguard	Son C N° 70	21 Dbre	id
4036	Rafot Jules	Brachy	Son E N° 29	24 Dbre	id
4037	Bouté Gve	Lamberville	Son B N° 19	22 Dbre	id
4038	Delamare Modeste	Vieux Rue	Son A N° 11	id	30 Dbre
4039	J. Baudoin	Bailly en Rivière	N° 88		id

Indice n° : 76036-033

Indice issu des archives - sans localisation précise (parcelle "napoléonienne")

Localisation

Département : 76 - Seine-Maritime

Commune : Auppegard

Repères locaux

Hameau/Lieu-dit : Les Fonds

Autre (route, chemin...) :

Coordonnées

Système :

Orig. report carto : *Report plan*

x :

y :

Précision :

Type de Report : *Parcelle*

Contexte

Geomorphologique : *Plateau*

Source(s) de l'information

Modification du RICS initial :Ingetec / 1860/2 / octobre 2006

Archives (Cf. fiche(s) détaillée(s) page(s) suivante(s))

Départementales || Réf.: 2 mi 1750 / 8S19-20 | Section: C | Parcelle: 2 (et non pas 9) | || Date: 22/12/1892 |
Départementales || Réf.: 8S16 | Section: C | Parcelle: 2 | || Date: 1893 |

Témoignages

Photo aérienne

Terrain

- ☐ Effondrement
- ☐ Affaissement-dépression
- ☐ Zone remblayée
- ☐ Puits
- ☐ Entrée à flanc de coteaux (cavage)
- ☐ Arbre isolé
- ☐ Autre :
- ☐ Aucun

Géométrie :

- ☐ Circulaire — Diamètre (m) # — Profondeur max (m) #
- ☐ Quelconque — Longueur min (m) # — Longueur max (m) #

Observations

Pas d'indice visible.

Origine probable de l'indice

Type

- ☑ Carrière souterraine
- ☐ Carrière à ciel ouvert
- ☐ Carrière type inconnu
- ☐ Karstique (Naturel)
- ☐ Indéterminé
- ☐ Puits à eau

Matière extraite

- ☐ Marne
- ☐ Pierre de taille
- ☐ Cailloux
- ☐ Argile
- ☐ Sable

Commentaires

Ingetec : Carrière souterraine ou à ciel ouvert.
Explor-e 2023 : erreur d'interprétation d'ingetec il s'agit de la parcelle C2F et non pas C9F - parcelle C9F laissée "pour mémoire" sans définition de périmètre de sécurité
Le document issu dez la série 8S16 permet de caractériser l'exploitation souterraine (Cf. également ICS055, 066 et 069)

Indice 76036-033 / Détail document d'archives anciennes

Origine du document

Archives départementales
Cote : 8S16

Elements extraits

Date du document : 1893
Type ouvrage :
Déclarant : BAUDOUIN Emile
Locataire ou fermier :
Propriétaire :

Elements de localisation

Plan de localisation : *Echelle :*
Lieu-dit :
Cadastre de référence : Napoléonien
Référence parcellaire : *Section :* C *Parcelle :* 2
Autre information :
Observations : Liste des établissements souterrains dispensés de délégué mineur

Elements de dimensionnement déclarés

Plan d'extension : *Echelle :*
Caractéristiques puits : *Profondeur* */ Diamètre* */ Maçonné*
Volume exploité :
Nombre d'étage(s) :
Chambres(s) :
Observations :

Indice 76036-033 / Détail document d'archives anciennes

Origine du document

Archives départementales
Cote : 2 mi 1750 / 8S19-20

Elements extraits

Date du document : 22/12/1892
Type ouvrage : Carrière
Déclarant : Baudouin
Locataire ou fermier :
Propriétaire :

Elements de localisation

Plan de localisation : *Echelle :*
Lieu-dit :
Cadastre de référence : Napoléonien
Référence parcellaire : *Section :* C *Parcelle :* 2 (et non pas 9) *Polygone :* F
Autre information :
Observations : Registre des déclarations d'ouvertures de carrière

Elements de dimensionnement déclarés

Plan d'extension : *Echelle :*
Caractéristiques puits : *Profondeur* */ Diamètre* */ Maçonné*
Volume exploité :
Nombre d'étage(s) :
Chambres(s) :
Observations :

NUMÉROS d'ordre par exploitation.	DÉSIGNATION DE L'EXPLOITANT.	DÉSIGNATION de LA CONCESSION OU DE L'EXPLOITATION.	COMMUNE DE LA CONCESSION ou exploitation.	NOMBRE D'OUVRIERS.
1459	Auger Louis, à Bretteville.	N° 351. Son C.	Bretteville.	2
1460	Léchot Emile, à N.D. de Gravenchon.	N° 19 B. Son A.	N.D. de Gravenchon	2
1461	Bisset Léon, à Foucart.	N° 32. Son B.	Grandcamp.	2
1462	Mulot Albert, à Grainbouville.	N° 61. Son A.	Grainbouville.	2
1463	Julien Timothée, à St Vaumerville.	N° 22. Son B.	St Vaumerville.	2
1464	Corruble Amiable, à Brachy.	Nos 2. 28. Son A.	Brachy.	2
1465	Lemery Pierre, à Auppegard.	N° 38. Son A.	Auppegard.	2
1466	Baudouin Emile, — do —	N° 2. Son C.	— do —	2
1467	Brument Victor, à Cropus.	N° 12.	Cropus.	2
1468	Guébert Albert, à Cottévrard.	N° 71. Son A.	Cottévrard.	2
1469	Guilbert Eugène, à Bosc-le-Hard.	N° 113. Son D.	Bosc-le-Hard.	2
1470	Forestier Lucien, à St Aignan-sur-Ry.	N° 25. Son A.	St Aignan-sur-Ry.	2
1471	Dufour Albert, — do —	N° 2. Son C.	— do —	2
1472	Lefebvre Louis, à St Germain-des-Essourts.	"	St Germain-des-Essourts.	2
1473	Viard, à St Aubin-Celloville.	N° 825. Son D.	St Aubin-Celloville.	2
1474	Baidue Henri, à Villequier.	N° 12. Son A.	Villequier.	2
1475	Sépardé Ernest, à Bocasse-Valmartin.	N° 101. Son B.	Bocasse-Valmartin.	2
1476	Bougeré Léon, à Clères.	N° 389. Son B.	— do —	2
1477	Lefranc Jules, à la Houssaye-Béranger.	N° 425. Son B.	La Houssaye-Béranger.	2
1478	Botté Ulysse, à Quiquny.	N° 158. Son A.	Quiquny.	2
1479	Dijeny Narcisse, à Pierville.	N° 239. Son F.	Pierville.	2
1480	Gaudrey Augustin, à Lettéguives (Eure).	N° 351. Son B.	Auzouville s/ Ry.	2
1481	Lefebvre Pierre, à Hémonville.	N° 26. Son B.	Anneville-les-Champs.	2
1482	Bosquet, à St Saëns.	N° 188. Son B.	St Saëns.	2
1483	Thorel Albert, à Epinay s/ Duclair.	N° 97. Son C.	Epinay-sur-Duclair.	2
1484	Dufour Firmin, à Beaunay.	N° 2. Son E.	Heugleville s/ Scie.	2

NUMÉROS d'ordre par concession ou exploitation. 1	DÉSIGNATION ET ADRESSE DE L'EXPLOITANT. 2	NOM ET ADRESSE DU REPRÉSENTANT. 3	DÉSIGNATION DE LA CONCESSION. 4	DÉSIGNATION ou NATURE DE LA MINIÈRE ou carrière. 5	COMMUNES du LIEU DE L'EXPLOITATION. 6	NOMBRE d'ouvriers. 7	MOTIFS DE LA DISPENSE PROPOSÉE par l'ingénieur ordinaire. 8	OBSERVATIONS et PROPOSITIONS DE L'INGÉNIEUR EN CHEF. 9	DÉCISION du PRÉFET. 10
1449	Carpentier Narcisse, à [illegible]	Le même.	N° 147. pon A.	Marne.	[illegible]	2	Faible importance de l'exploitation.	avis conforme	
1450	Bruiant Victor, à St Victor-l'Abbaye.		N° 74. pon A.		St Maclou-de-Folleville.	2			
1451	Bruiant Victor, — d° —		N° 6. pon A.		— d° —	2			
1452	[illegible] Valentin, à Vanneville-Bretteville.		N° 55. pon C.		Vanneville-Bretteville.	2			
1453	Leconte Pierre, à Grainville-Ymauville.		N° 14. pon A.		Bréauté.	2			
1454	Vincent Séraphin, à Riville.		N° 245. pon A.		Riville.	2			
1455	Cantais Ulysse, à Tanquetot.		N° 208. pon A.		Tanquetot.	2			
1456	Catelain Paul, à Bordeaux-St Clair.		N° 37. pon C.		Bordeaux-St Clair.	2			
1457	Décultot Joseph, à Manéquerville.		N° 171.		Manéquerville.	2			
1458	Gaston de Bardieu, à Asnières.		N° 111. pon B.		Étainville.	2			
1459	Anger Louis, à Bretteville.		N° 351. pon C.		Bretteville.	2			
1460	Léchot Émile, à N. D. de Gravenchon.		N° 19bis. pon A.		N. D. de Gravenchon.	2			
1461	Bisct Léon, à Toncart.		N° 32. pon B.		Grandcamp.	2			
1462	Malot Albert, à Grainbouville.		N° 61. pon A.	Caillou.	Grainbouville.	2			
1463	Julien Timothée, à Tanmerville.		N° 22. pon B.	Marne.	Tanmerville.	2			
1464	Combles Aimable, à Brachy.		N° 2-28. pon A.		Brachy.	2			
1465	Lémery Pierre, à Auppegard.		N° 38. pon A.		Auppegard.	2			
1466	Baudouin Émile, — d° —		N° 2. pon C.		— d° —	2			
1467	Bruiant Victor, à Cropus.		N° 12.		Cropus.	2			
1468	Guébert Albert, à Cottévrard.		N° 71. pon A.		Cottévrard.	2			
1469	Guilbert Eugène, à Bosc-le-Hard.		N° 113. pon D.		Bosc-le-Hard.	2			
1470	Forestier Lucien, à St Aignan-s/-Ry.		N° 250. pon A.		St Aignan-s/-Ry.	2			
1471	Dufour Albert, à St Aignan-s/-Ry.		N° 2. pon C.		— d° —	2			
1472	Lefebvre Louis, à St Germain-des-Essourts.		"		St Germain-des-Essourts.	2			
1473	Viard, à St Aubin-Celloville.		N° 825. pon D.	Argile.	St Aubin-Celloville.	2			

OBSERVATIONS.

17

Indice n° : 76036-034

Indice issu des archives - sans localisation précise (parcelle "napoléonienne")

Localisation

Département : 76 - Seine-Maritime

Commune : Auppegard

Repères locaux

Hameau/Lieu-dit : Bourg

Autre (route, chemin...) :

Coordonnées

Système :

Orig. report carto : *Cadastre Napo non corrigé*

x :

y :

Précision :

Type de Report : *Parcelle*

Contexte

Geomorphologique : *Plateau*

Source(s) de l'information

Modification du RICS initial :Ingetec / 1860/2 / octobre 2006

Archives (Cf. fiche(s) détaillée(s) page(s) suivante(s))

Départementales || Réf.: 2 mi1750/8S16 | Section: A | Parcelle: 38 | || Date: 1892 |
Départementales || Réf.: 8S19-20 | Section: A | Parcelle: 38 | || Date: 27/12/1892 |
Récentes || Auteur: Explor-e | Réf.: Rapport 76036-22 | | Date: 23/08/2021 |
Récentes || Auteur: DDTM | Réf.: Mail | | Date: 20/10/2021 |

Témoignages

Photo aérienne

Terrain

- ☐ Effondrement
- ☐ Affaissement-dépression
- ☐ Zone remblayée
- ☐ Puits
- ☐ Entrée à flanc de coteaux (cavage)
- ☐ Arbre isolé
- ☐ Autre :
- ☐ Aucun

Géométrie :

- ☐ Circulaire — Diamètre (m) # — Profondeur max (m) #
- ☐ Quelconque — Longueur min (m) # — Longueur max (m) #

Observations

Pas d'indice visible : parcelle urbanisée en partie.

Origine probable de l'indice

Type

- ☑ Carrière souterraine
- ☐ Carrière à ciel ouvert
- ☐ Carrière type inconnu
- ☐ Karstique (Naturel)
- ☐ Indéterminé
- ☐ Puits à eau

Matière extraite

- ☐ Marne
- ☐ Pierre de taille
- ☐ Cailloux
- ☐ Argile
- ☐ Sable

Commentaires

Explor-e 2023 : la dispense de délégué mineur valide le statut de carrière souterraine en exploitation en 1893
Modification des limites de la parcelle ancienne suite au calage "fin" du cadastre napoléonien
Périmèttre de sécurité aménagé suite à la mise en œuvre d'un programme de reconnaissance par sondages destructif. Nota : l'adaptation a pris en compte le léger déplacement de la parcelle vers le sud "a postériorié

Indice 76036-034 / Détail document d'archives récentes

Origine du document	*Auteur :*	**DDTM**
	Référence :	**Mail**
	Date :	**20/10/2021**
Informations extraites	**L'étude d'Explore a consisté en sondages destructifs profonds. Le protocole est conforme celui demandé par nos services et les résultats n'ont pas montré d'anomalie en lien avec une cavité souterraine. // ok pour suivre les recommandations d'Explore en aménageant le périmètre de sécurité**	
Elements de localisation	*Plan de localisation :*	*Echelle :*
	Lieu-dit :	
	Autre information :	
Elements de dimensionnement	*Plan d'extension :*	*Echelle :*
Remarques		

Indice 76036-034 / Détail document d'archives récentes

Origine du document	*Auteur :*	**Explor-e**
	Référence :	**Rapport 76036-22**
	Date :	**23/08/2021**
Informations extraites	**Vérification de l'absence de vides au droit du terrain EPS et du terrain de pétanque - ICS 34 // Réalisation d'un rideau composé de 27 sondages destructifs // Aucune anomalie (vide, fontis...) liée à la présence d'une ancienne cavité souterraine d'origine anthropique ou naturelle n'a été mise en évidence lors de la réalisation de ces sondages. Au vu du résultat de ces investigations, nous proposons à la commune d'Auppegard et à la DDTM 76, l'aménagement local du périmètre de sécurité lié à l'indice parcellaire 34.**	
Elements de localisation	*Plan de localisation :*	*Echelle :*
	Lieu-dit :	
	Autre information :	
Elements de dimensionnement	*Plan d'extension :*	*Echelle :*
Remarques		

Indice 76036-034 / Détail document d'archives anciennes

Origine du document

Archives départementales
Cote : 8S19-20

Elements extraits

Date du document : 27/12/1892
Type ouvrage :
Déclarant : LEMERY
Locataire ou fermier :
Propriétaire :

Elements de localisation

Plan de localisation : *Echelle :*
Lieu-dit :
Cadastre de référence : Napoléonien
Référence parcellaire : *Section :* A *Parcelle :* 38 *Polygone :* C
Autre information :
Observations : Registre des déclarations d'ouverture de carrières

Elements de dimensionnement déclarés

Plan d'extension : *Echelle :*
Caractéristiques puits : *Profondeur* */ Diamètre* */ Maçonné*
Volume exploité :
Nombre d'étage(s) :
Chambres(s) :
Observations :

Indice 76036-034 / Détail document d'archives anciennes

Origine du document

Archives départementales
Cote : 2 mi1750/8S16

Elements extraits

Date du document : 1892
Type ouvrage : Carrière
Déclarant : Lémery
Locataire ou fermier :
Propriétaire :

Elements de localisation

Plan de localisation : *Echelle :*
Lieu-dit :
Cadastre de référence : Napoléonien
Référence parcellaire : *Section :* A *Parcelle :* 38 *Polygone :* C
Autre information :
Observations : Liste des exploitations souterraines dispensées de délégués mineurs du fait de leur faible importance

Elements de dimensionnement déclarés

Plan d'extension : *Echelle :*
Caractéristiques puits : *Profondeur* */ Diamètre* */ Maçonné*
Volume exploité :
Nombre d'étage(s) :
Chambres(s) :
Observations :

NUMÉROS d'ordre par exploitation.	DÉSIGNATION DE L'EXPLOITANT.	DÉSIGNATION de LA CONCESSION OU DE L'EXPLOITATION.	COMMUNE DE LA CONCESSION ou exploitation.	NOMBRE D'OUVRIERS.
1459	Anger Louis, à Bretteville.	N° 351. Son C.	Bretteville.	2
1460	Cléchet Emile, à N.D. de Gravenchon.	N° 19 B. Son A.	N.D. de Gravenchon	2
1461	Bisct Léon, à Foucart.	N° 32. Son B.	Grand camp.	2
1462	Mulot Albert, à Grainbouville.	N° 61. Son A.	Grainbouville.	2
1463	Julien Timothée, à Lammerville.	N° 22. Son B.	Lammerville.	2
1464	Corruble Amiable, à Brachy.	N° 2. 28. Son A.	Brachy.	2
1465	Lemery Pierre, à Auppegard.	N° 38. Son A.	Auppegard.	2
1466	Baudouin Emile, — d° —	N° 2. Son C.	— d° —	2
1467	Brunet Victor, à Cropus.	N° 12.	Cropus.	2
1468	Guébert Albert, à Cottévrard.	N° 71. Son A.	Cottévrard.	2
1469	Guilbert Eugène, à Bosc-le-Hard.	N° 113. Son D.	Bosc-le-Hard.	2
1470	Forestier Lucien, à St Aignan-sur-Ry.	N° 25. Son A.	St Aignan-sur-Ry.	2
1471	Dufour Albert, — d° —	N° 2. Son C.	— d° —	2
1472	Lelloud Louis, à St Germain-des-Essourts.	,	St Germain-des-Essourts.	2
1473	Viard, à St Aubin-Celloville.	N° 825. Son D.	St Aubin-Celloville.	2
1474	Baudre Henri, à Villequier.	N° 12. Son A.	Villequier.	2
1475	Dépardé Ernest, à Bocasse-Valmartin.	N° 101. Son B.	Bocasse-Valmartin.	2
1476	Boujoie Léon, à Clères.	N° 389. Son B.	— d° —	2
1477	Lefrançois Jules, à la Houssaye-Béranger.	N° 425. Son B.	La Houssaye-Béranger.	2
1478	Botté Ulysse, à Grugny.	N° 158. Son A.	Grugny.	2
1479	Pigny Narcisse, à Pierville.	N° 239. Son F.	Pierville.	2
1480	Gaudrey Augustin, à Letteguives (Eure).	N° 351. Son B.	Auzouville s/ Ry.	2
1481	Lefebvre Pierre, à Gremonville.	N° 26. Son B.	Amfreville-les-Champs.	2
1482	Bouquet, à St Saëns.	N° 188. Son B.	St Saëns.	2
1483	Thorel Albert, à Epinay-s/-Duclair.	N° 97. Son C.	Epinay-sur-Duclair.	2
1484	Dufour Firmin, à Beaunay.	N° 2. Son E.	Heugleville-s/-Scie.	2

NUMÉROS d'ordre par concession ou exploitation. 1	DÉSIGNATION ET ADRESSE DE L'EXPLOITANT. 2	NOM ET ADRESSE DU REPRÉSENTANT. 3	DÉSIGNATION DE LA CONCESSION. 4	DÉSIGNATION ou NATURE DE LA MINIÈRE ou carrière. 5	COMMUNES du LIEU DE L'EXPLOITATION. 6	NOMBRE d'ouvriers. 7	MOTIFS DE LA DISPENSE PROPOSÉE par l'ingénieur ordinaire. 8	OBSERVATIONS et PROPOSITIONS DE L'INGÉNIEUR EN CHEF. 9	DÉCISION du PRÉFET. 10
1449	Carpentier Narcisse, à Rouvi. Jéso	Le même.	N° 147. pon A.	Marne.	Rouvi. Jéso	2	Faible importance de l'exploitation.	avis conforme	
1450	Buriont Victor, à St Victor-l'Abbaye.		N° 74. pon A.		St Maclou-de-Folleville.	2			
1451	Buriont Victor, — do —		N° 6. pon A.		— do —	2			
1452	Lue Valentin, à Varneville-Bretteville		N° 55. pon C.		Varneville-Bretteville.	2			
1453	Leconte Pierre, à Grainville-Ymauville.		N° 14. pon A.		Bréauté.	2			
1454	Vincent Periatour, à Rivville.		N° 245. pon A.		Rivville.	2			
1455	Cantais Ulysse, à Vanquetot.		N° 208. pon A.		Vanquetot.	2			
1456	Catelain Paul, à Bordeaux-St Clair.		N° 37. pon C.		Bordeaux-St Clair.	2			
1457	Décultot Joseph, à Maniquerville.		N° 171.		Maniquerville.	2			
1458	Gaston de Pardieu, à Asnières.		N° 111. pon B.		Écrainville.	2			
1459	Auger Louis, à Bretteville.		N° 351. pon C.		Bretteville.	2			
1460	Séchet Emile, à N. D. de Gravenchon.		N° 19bis. pon A.		N. D. de Gravenchon.	2			
1461	Bisct Léon, à Toncart.		N° 32. pon B.		Grandcamp.	2			
1462	Mulot Albert, à Grainbouville.		N° 61. pon A.	Caillou.	Grainbouville.	2			
1463	Julien Timothée, à Tannerville.		N° 22. pon B.	Marne.	Tannerville.	2			
1464	Comble Aimable, à Brachy.		Nos 2-28. pon A.		Brachy.	2			
1465	Lemery Pierre, à Auppegard.		N° 38. pon A.		Auppegard.	2			
1466	Baudoin Emile, — do —		N° 2. pon C.		— do —	2			
1467	Buriont Victor, à Cropus		N° 12.		Cropus.	2			
1468	Guébert Albert, à Cottévrard.		N° 71. pon A.		Cottévrard.	2			
1469	Guilbert Eugène, à Bosc-le-Hard.		N° 113. pon D.		Bosc-le-Hard.	2			
1470	Forestier Lucien, à St Aignan-s/-Ry.		N° 250. pon A.		St Aignan-s/-Ry.	2			
1471	Dufour Albert, à St Aignan-s/-Ry.		N° 2. pon C.		— do —	2			
1472	Lebrun Louis, à St Germain-des-Essourts.		"		St Germain-des-Essourts.	2			
1473	Viard, à St Aubin-Celloville.		N° 825. pon D.	Argile.	St Aubin-Celloville.	2			

OBSERVATIONS.

17

76036-22

Mairie d'Auppegard

Commune d'Auppegard
Gestion des risques liés aux cavités souterraines

Vérification de l'absence de vides au droit du terrain EPS et du terrain de pétanque - ICS 34

Version A du 23 août 2021

Solutions risques naturels hydrogéologie et environnement

SARL au capital de 40 000 euros - RCS Rouen - Siret : 510 864 226 00020 - APE : 7112B

Siège social : 908-3, route de Veules-les-Roses – 76760 Yerville

Mail : contact@explor-e.fr

Site internet : www.explor-e.fr

N°Vert 0 800 00 28 12

APPEL GRATUIT DEPUIS UN POSTE FIXE

Responsables de la mission : Gilles DEMAREST - Ingénieur Hydrogéologue

Sommaire général

1 CONTEXTE ET OBJECTIFS DE LA MISSION 1

2 RECONNAISSANCE PAR SONDAGES DESTRUCTIFS PROFONDS 3

2.1 Méthodologie 3

2.2 Descriptif opérationnel 7

2.3 Résultats-Interprétations 8

3 CONCLUSION 11

Sommaire des illustrations

Liste des Schémas

Schémas 1 ..... : Localisation de la zone d'étude 1

Schéma 2 ..... : Indice 34 impactant les terrains EPS et pétanque 2

Schéma 3 ..... : Illustration simplifiée de l'interprétation 6

Schéma 4 ..... : Implantation des sondages réalisés 7

Schémas 5 ..... : Proposition d'aménagement local du périmètre de sécurité lié à l'indice parcellaire 34 12

Liste des graphiques

Graphique 1 ..... : Synthèse lithologique établie à partir des sondages destructifs profonds 9

Liste des annexes

Annexe 1 ..... : Diagraphies interprétées (paramètres de forage) 9

Annexe 2 ..... : Proposition d'aménagement local du périmètre de sécurité lié à l'indice parcellaire 34 12

1

Contexte et objectifs de la mission

La présente étude concerne le terrain EPS et le terrain de de pétanque de la commune d'Auppegard (76).

Schémas 1 : Localisation de la zone d'étude

Ces terrains sont actuellement impactés par le périmètre de sécurité d'un indice de cavité situé sur une parcelle voisine.

Il s'agit plus précisément de l'indice 34 recensé dans le RICS (Recensement des Indices de Cavités Souterraines) de la commune d'Auppegard, qui correspond à une parcelle Napoléonienne sur laquelle une déclaration d'ouverture de carrière a été retrouvée dans les registres du Service des Mines.

Schéma 2 : Indice 34 impactant les terrains EPS et pétanque

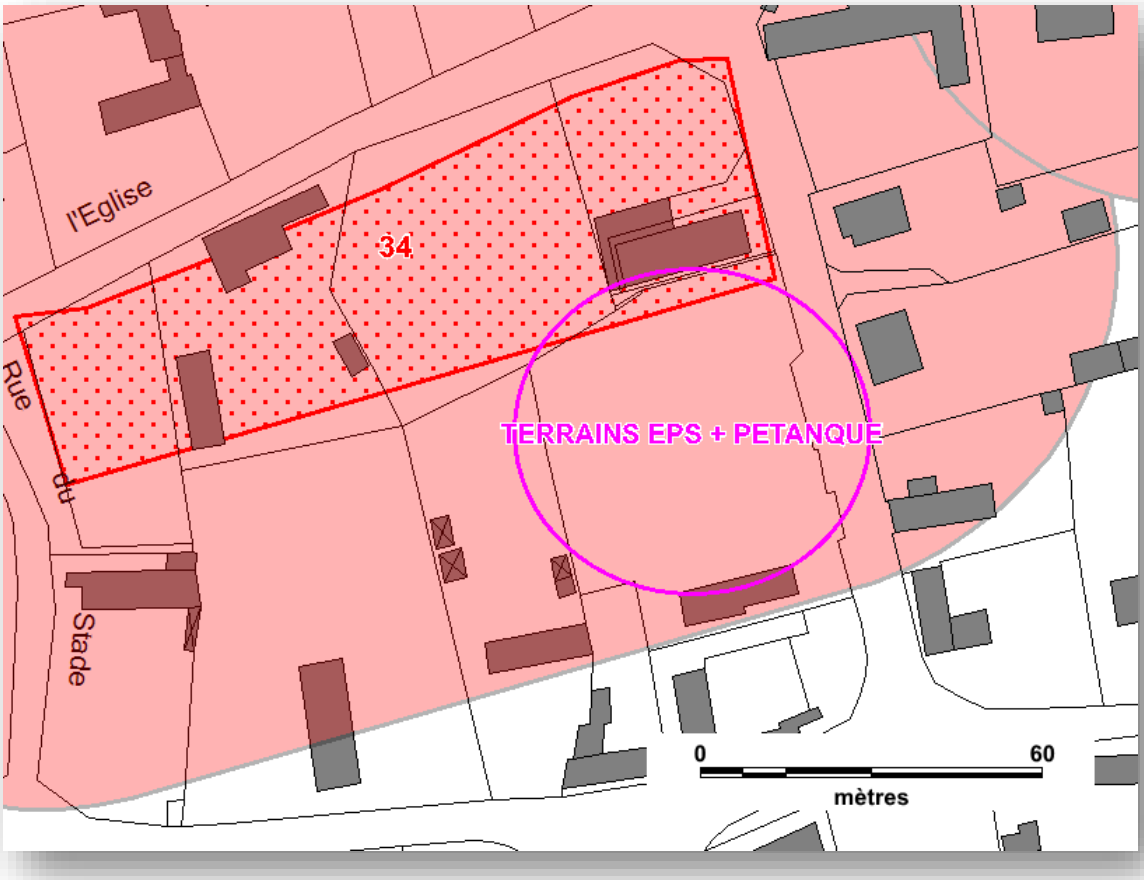

La présente mission a consisté à mettre en œuvre un programme de reconnaissance par sondages destructifs profonds, conforme aux prescriptions des services de la DDTM, destiné à vérifier l'absence de vides souterrains en lien avec l'indice 34, au droit de ces 2 terrains.

Le présent rapport synthétise les résultats de cette campagne de reconnaissance.

2

Reconnaissance par sondages destructifs profonds

2.1 Méthodologie

La vérification de l'absence de vides ou de zones décomprimées a été réalisée par la mise en œuvre de forages destructifs par méthode rotopercussion dont le protocole est présenté ci-dessous.

Le principe de la rotopercussion fait appel à un dispositif associant la rotation et la frappe par un marteau hydraulique situé en surface, l'impact étant transmis à l'outil situé au fond du trou par l'intermédiaire du train de tiges.

Les sondages ont été réalisés à l'aide d'une sondeuse EMCI 450.

EMCI 450

Les forages ont été réalisés en diamètre 110 mm en méthode rotopercussion, diamètre minimal à mettre en œuvre dans le cadre de la recherche de cavités souterraines afin de respecter les prérogatives des services de l'État.

Le recours à un diamètre de sondage relativement important permet en effet de limiter les frottements du train de tige (38 mm) contre les parois du forage, favorisant ainsi des chutes d'outils franches au niveau d'éventuelles cavités.

- La rotation pure a été privilégiée, la percussion n'étant véritablement déclenchée qu'au niveau des bancs les plus durs (en particulier bancs de silex) ;
- Les pressions exercées sur l'outil, la vitesse de rotation et la pression d'injection ont été maintenues les plus faibles possibles et constantes dans le temps afin de permettre une différenciation qualitative fine des formations traversées ;
- En complément, les observations réalisées sur les échantillons remontés en surface (« cuttings ») ont permis l'établissement d'une coupe de terrain (log géologique) détaillée ;
- Les paramètres de forage ont fait l'objet d'un enregistrement numérique.

L'enregistrement des paramètres de forage consiste à mesurer et enregistrer, pendant le forage, des grandeurs physiques, dont les variations sont en corrélation avec les propriétés géomécaniques des terrains traversés.

La métrologie ainsi que l'enregistrement des paramètres de forage ont été assurés par des équipements Jean-Lutz et comprenaient les paramètres suivants :

1. Profondeur ;
2. Vitesse instantanée d'avancement (VIA) – figuré bleu clair ;
3. Pression de poussée (PO) – figuré jaune ;
4. Pression de retenue – figuré vert
5. Pression d'injection du fluide de forage (eau + polymère biodégradable permettant d'augmenter la viscosité) – figuré magenta ;
6. Couple de rotation (CR) – figuré rouge.

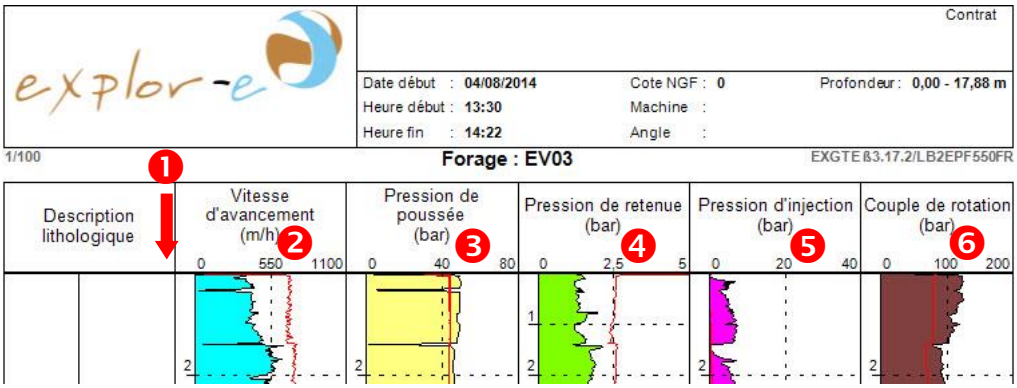

Pour simplifier, la recherche de vides sur les enregistrements de paramètres de forage se résume généralement à rechercher les zones où les paramètres de forage se rapprocheront des valeurs qu'ils atteindraient lors de la traversée d'un vide (vitesse d'avancement de l'ordre de 1 000 m/h / perte d'injection / chute du couple de rotation…).

Afin de confirmer les éventuels vides et faciliter l'interprétation, des données enregistrées, explor-e met en œuvre la procédure ECL développée spécifiquement par la société Jean Lutz dans le cadre de recherche de vides.

La procédure ECL permet de connaître, a priori, l'amplitude de chaque paramètre lorsque le forage traverse un vide. La présentation graphique de l'ECL met immédiatement en évidence la traversée d'un vide franc par simple examen des enregistrements. C'est une aide précieuse à l'interprétation facilitant la distinction entre vides francs et zones très décomprimées.

La procédure ECL prend automatiquement en compte tous les facteurs qui influent, ou non, sur l'amplitude des paramètres lors de la traversée d'un vide : profondeur, poids des tiges, caractéristiques hydrauliques de la machine, qualité des parois du trou, etc.

Après avoir foré la longueur d'une tige et réalésé le trou par des passages successifs, l'opérateur repositionne l'outil à la hauteur où il était initialement puis débloque le frein de la machine tout en enregistrant les paramètres comme lors de la foration initiale.

Ce second enregistrement qui correspond donc à un enregistrement « de vide » (car réalisé dans un trou déjà foré) est superposé sur le graphique initial ce qui permet, en lecture directe, la comparaison entre les paramètres enregistrés lors de la foration et les paramètres qui auraient été enregistrés si le forage avait traversé un vide souterrain.

Nous nous référerons au graphique présenté page suivante.

Schéma 3 : Illustration simplifiée de l'interprétation

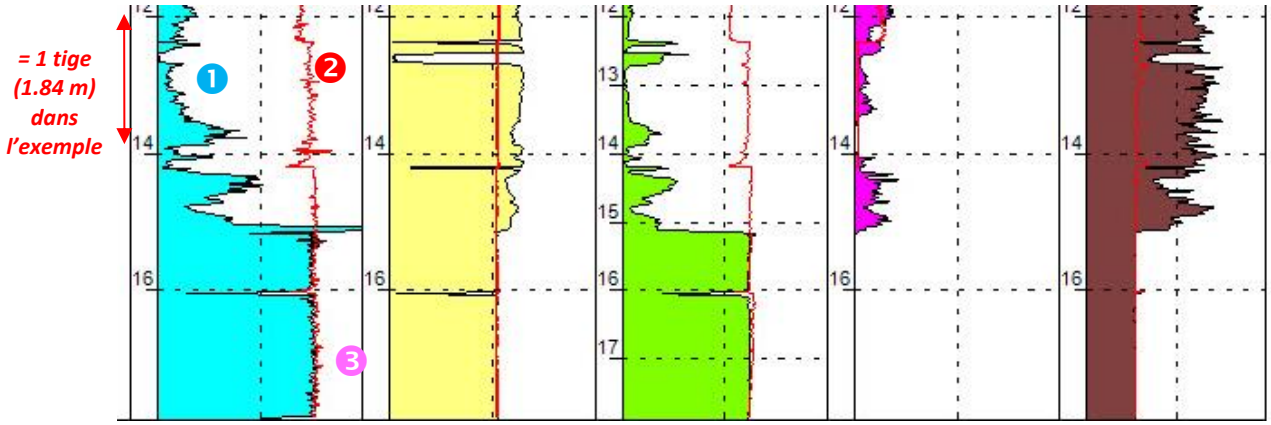

Foration au niveau d'une zone ne présentant ni vide, ni zone décomprimée

1 :Enregistrement de la vitesse d'avancement lors du forage ;

2 : Enregistrement de la vitesse d'avancement dans le trou déjà foré - procédure ECL Tracé rouge

=

Tracés distincts

Foration au niveau d'une zone présentant un vide franc : 3

=

Tracés très proches, voire identiques

2.2 Descriptif opérationnel

Les investigations ont eu lieu du 04 au 09 juin 2021. Au total, 27 sondages espacés de 3 m au maximum ont été réalisés selon le plan de récolement présenté ci-dessous.

Schéma 4 : Implantation des sondages réalisés

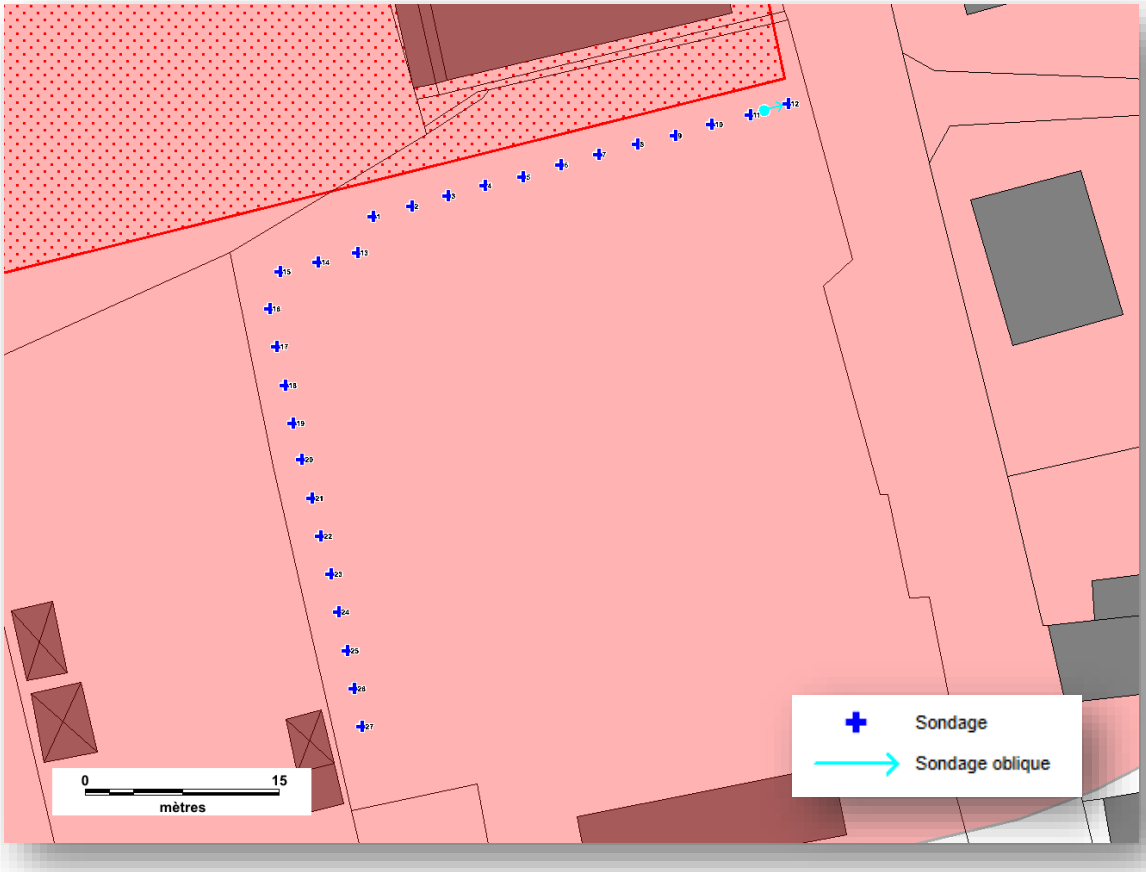

Conformément à la doctrine départementale relative à la gestion des risques liés aux cavités souterraines, les sondages ont pénétré au minimum à 15 m dans les formations crayeuses.

2.3 Résultats-Interprétations

Avertissement préliminaire

Les sondages destructifs ne permettent qu'une description lithologique (description des formations géologiques) approximative par examen des cuttings (éléments de roche désagrégés sous l'effet de la foration) remontés à la surface, poussés par l'eau injectée au niveau de l'outil de forage.

Compte tenu de la petite taille des éléments ainsi que de la durée de leur remontée en surface (qui va être de plus en plus importante avec la profondeur), les descriptions lithologiques et les profondeurs des changements de faciès notées sur le terrain sont généralement approximatives. Dans la mesure du possible elles sont ensuite recalées à partir de l'analyse des diagraphies des sondages.

Toutefois, en cas de perte du fluide de forage (dans le cas présent eau additivée par un polymère), il ne peut plus y avoir de remontée de cuttings en surface ce qui implique que les coupes géologiques ne peuvent être extrapolées qu'à partir des enregistrements des paramètres de forage.

La coupe lithologique reconnue au droit des différents sondages est une coupe classique de la région avec des formations limoneuses masquant les formations résiduelles à silex qui reposent elles-mêmes le substratum crayeux.

- ✓ **Limons des plateaux :** Les limons des plateaux ont une épaisseur comprise entre 3.4 m et 4.5 m ;
- ✓ **Formations résiduelles à silex :** Ces formations qui recouvrent le substratum crayeux ont une épaisseur faible comprise entre 2.2 m et 5.6 m ;
- ✓ **Formations crayeuses :** Le toit de ces formations a été rencontré entre 6 m et 9.6 m de profondeur. Cette variation est liée à l'interface irrégulière entre les formations résiduelles à silex et le substratum crayeux.

Ces formations sont moyennement dures et présentent ponctuellement sur quelques sondages, des passages plus tendres dus à une altération physico-chimique d'origine naturelle de la craie.

- ✓ **Synthèse**

Aucune anomalie (vide, fontis…) liée à la présence d'une ancienne cavité souterraine d'origine anthropique n'a été mise en évidence lors de la réalisation de ces sondages, que ce soit dans les formations résiduelles à silex ou dans les formations crayeuses.

Nous nous référerons à la synthèse lithologique présentée page suivante ainsi qu'à l'annexe 1.

Graphique 1 : Synthèse lithologique établie à partir des sondages destructifs profonds

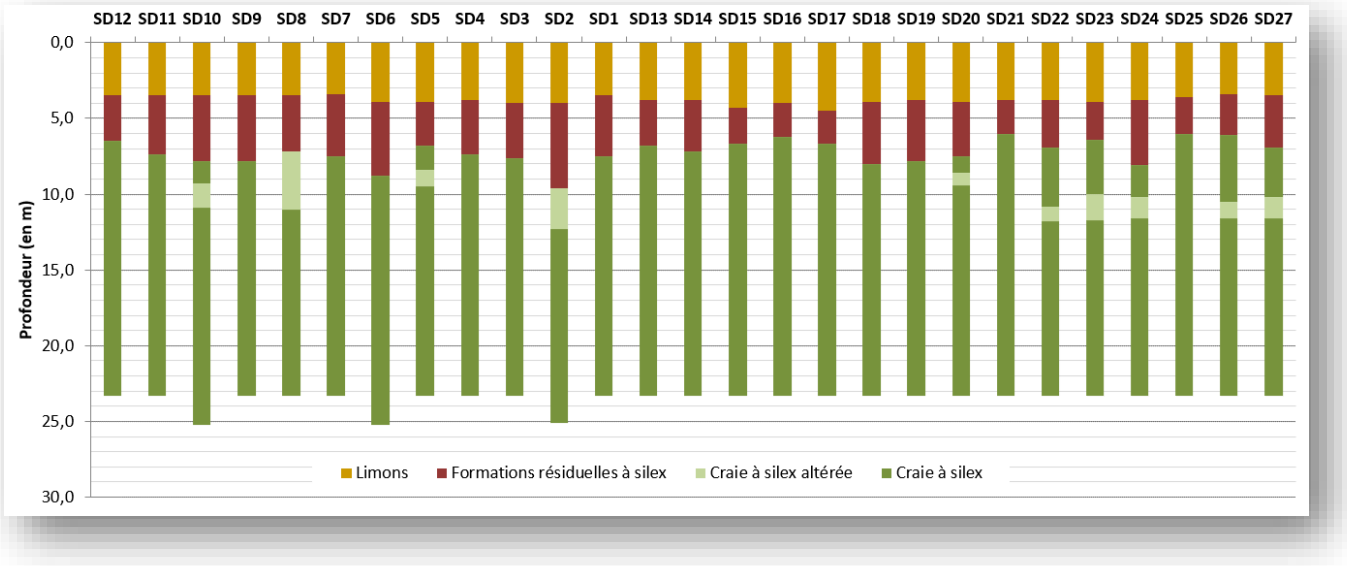

Annexe 1 : Diagraphies interprétées (paramètres de forage)

3

Conclusion

explor-e est intervenu pour le compte de la Mairie d'Auppegard (76) afin de vérifier afin de vérifier l'absence de vides souterrains en relation avec l'indice parcellaire 34, au droit des terrains EPS et pétanque.

Le programme de reconnaissance mis en œuvre a compris la réalisation de 27 sondages destructifs en méthode rotopercussion (diamètre 110 mm).

Aucune anomalie (vide, fontis…) liée à la présence d'une ancienne cavité souterraine d'origine anthropique ou naturelle n'a été mise en évidence lors de la réalisation de ces sondages.

Au vu du résultat de ces investigations, nous proposons à la commune d'Auppegard et à la DDTM 76, l'aménagement local du périmètre de sécurité lié à l'indice parcellaire 34, selon le plan présenté page suivante et en annexe 2.

Schémas 5 : Proposition d'aménagement local du périmètre de sécurité lié à l'indice parcellaire 34

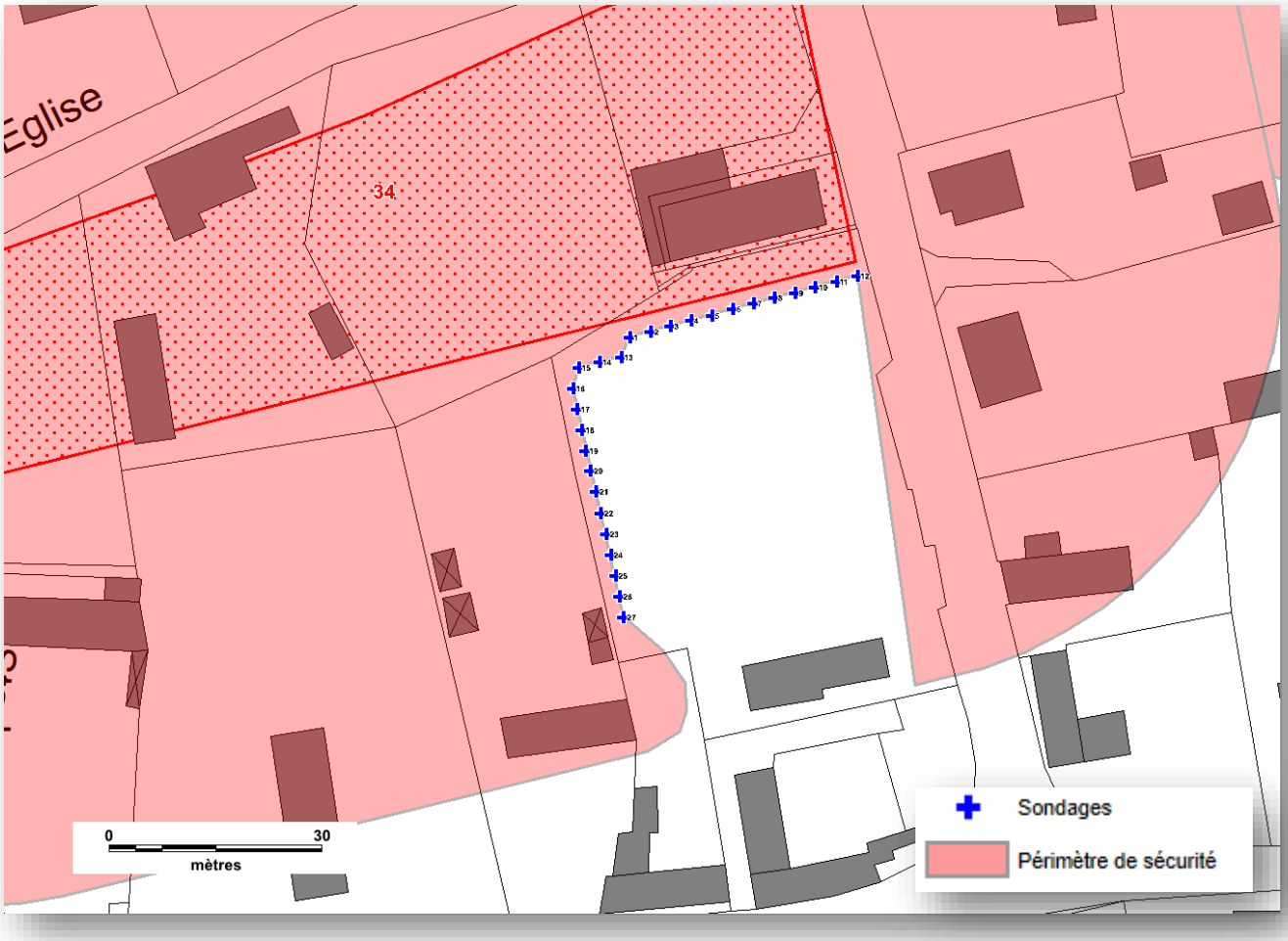

Annexe 2 : Proposition d'aménagement local du périmètre de sécurité lié à l'indice parcellaire 34

Annexe 1

Diagraphies interprétées (paramètres de forage)

explor-e
Solutions risques naturels, hydrogéologie et environnement

Contrat 76036-22

Mairie Auppegard - ICS 34

Date début	: 04/06/2021	Cote NGF	: 0	Profondeur	: 0,00 - 23,36 m
Heure début	: 08:22	Machine	: EMCI 4.50	Méthode	: RP
Heure fin	: 09:12	Angle	:	Diamétre	: 110 mm

1/100

Forage : SD01

EXGTE 3.20/LB2EPF584FR

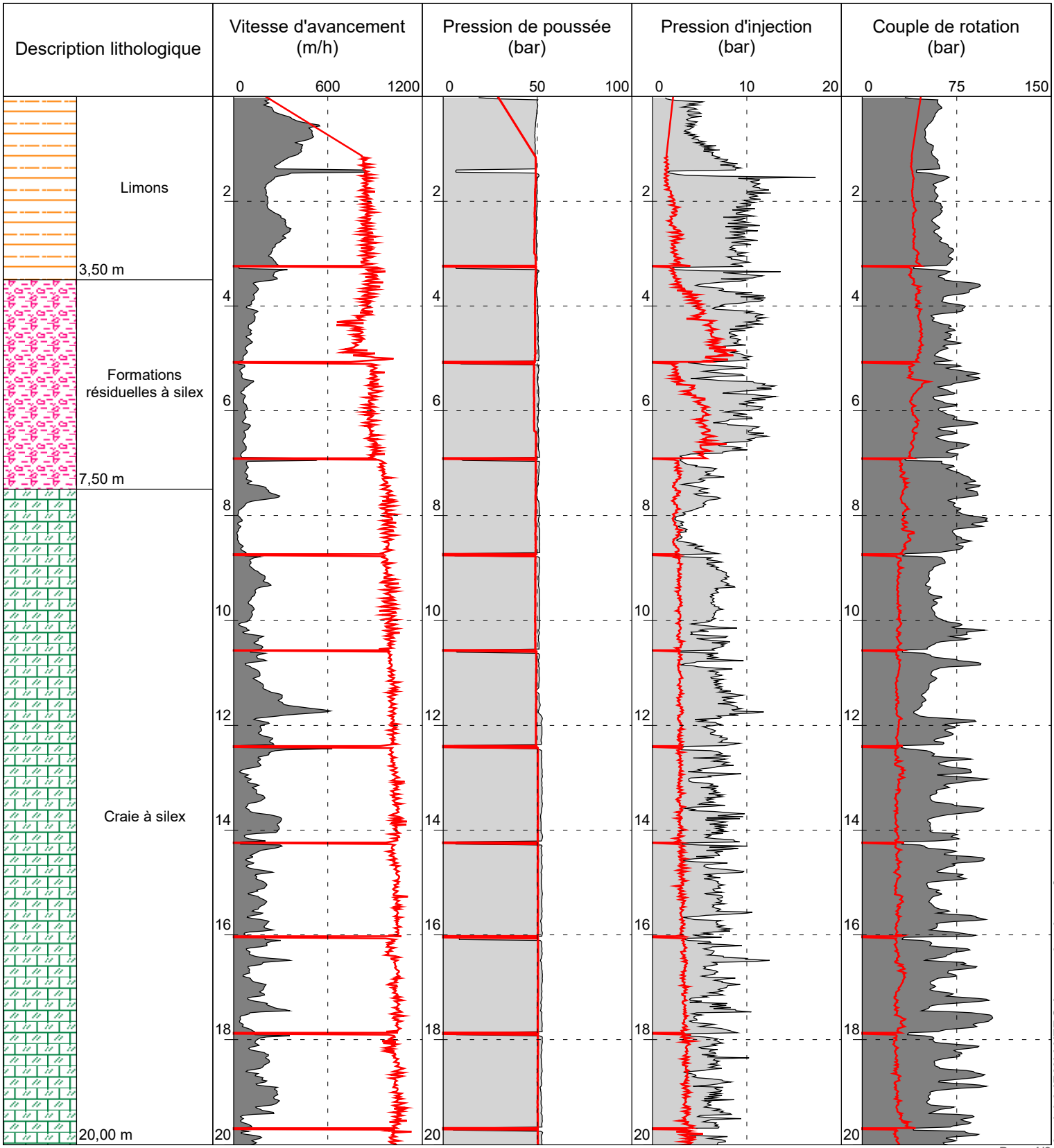

Logiciel JEAN LUTZ S.A - www.jeanlutzsa.fr

Mairie Auppegard - ICS 34

1/100

SD01

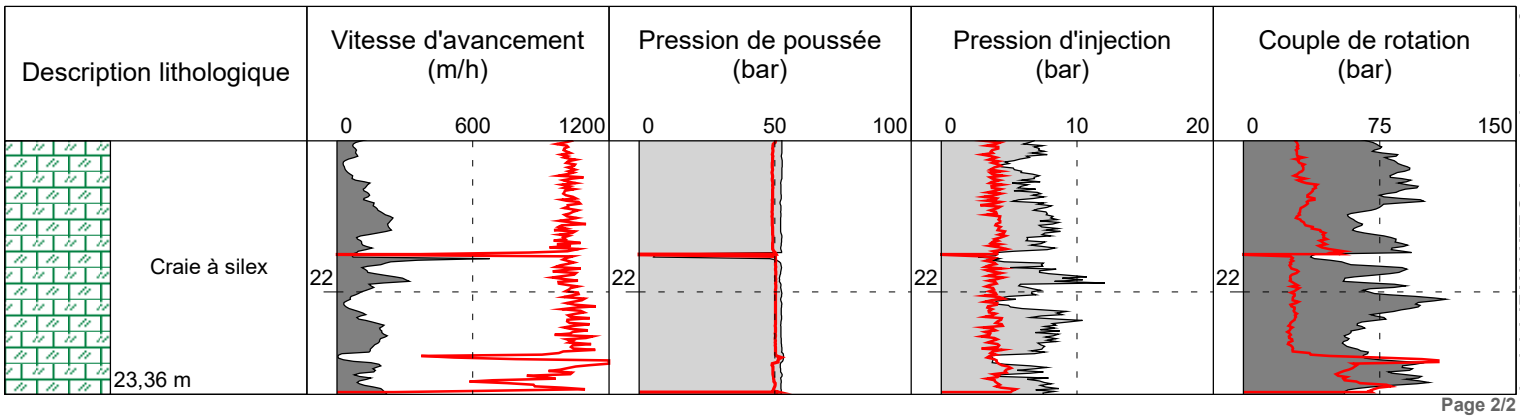

Logiciel JEAN LUTZ S.A - www.jeanlutzsa.fr

explor-e
Solutions risques naturels, hydrogéologie et environnement

Contrat 76036-22

Mairie Auppegard - ICS 34

Date début	: 04/06/2021	Cote NGF	: 0	Profondeur	: 0,00 - 25,16 m
Heure début	: 09:17	Machine	: EMCI 4.50	Méthode	: RP
Heure fin	: 09:50	Angle	:	Diamétre	: 110 mm

1/100

Forage : SD02

EXGTE 3.20/LB2EPF584FR

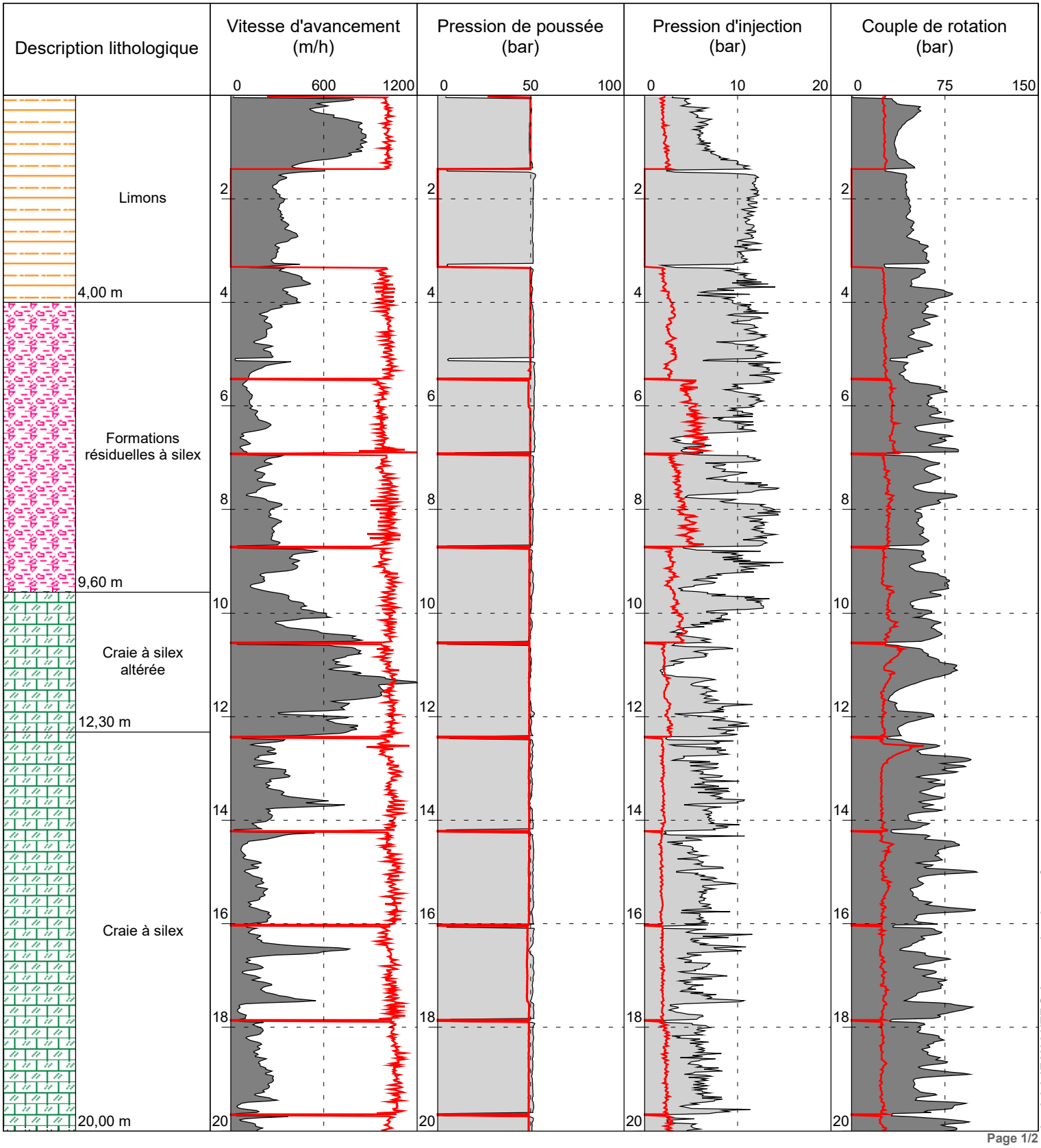

Logiciel JEAN LUTZ S.A - www.jeanlutzsa.fr

Mairie Auppegard - ICS 34

1/100

SD02

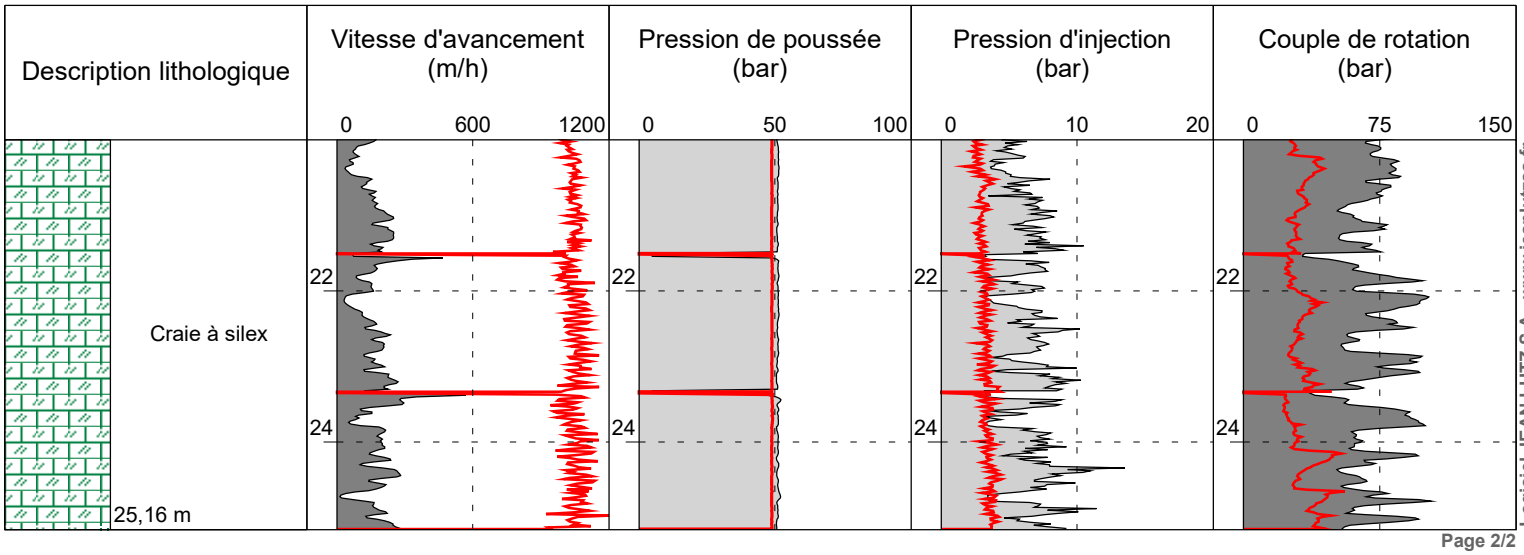

Logiciel JEAN LUTZ S.A - www.jeanlutzsa.fr

explor-e
Solutions risques naturels, hydrogéologie et environnement

Contrat 76036-22

Mairie Auppegard - ICS 34

Date début	: 04/06/2021	Cote NGF	: 0	Profondeur	: 0,00 - 23,32 m
Heure début	: 09:57	Machine	: EMCI 4.50	Méthode	: RP
Heure fin	: 10:32	Angle	:	Diamétre	: 110 mm

1/100

Forage : SD03

EXGTE 3.20/LB2EPF584FR

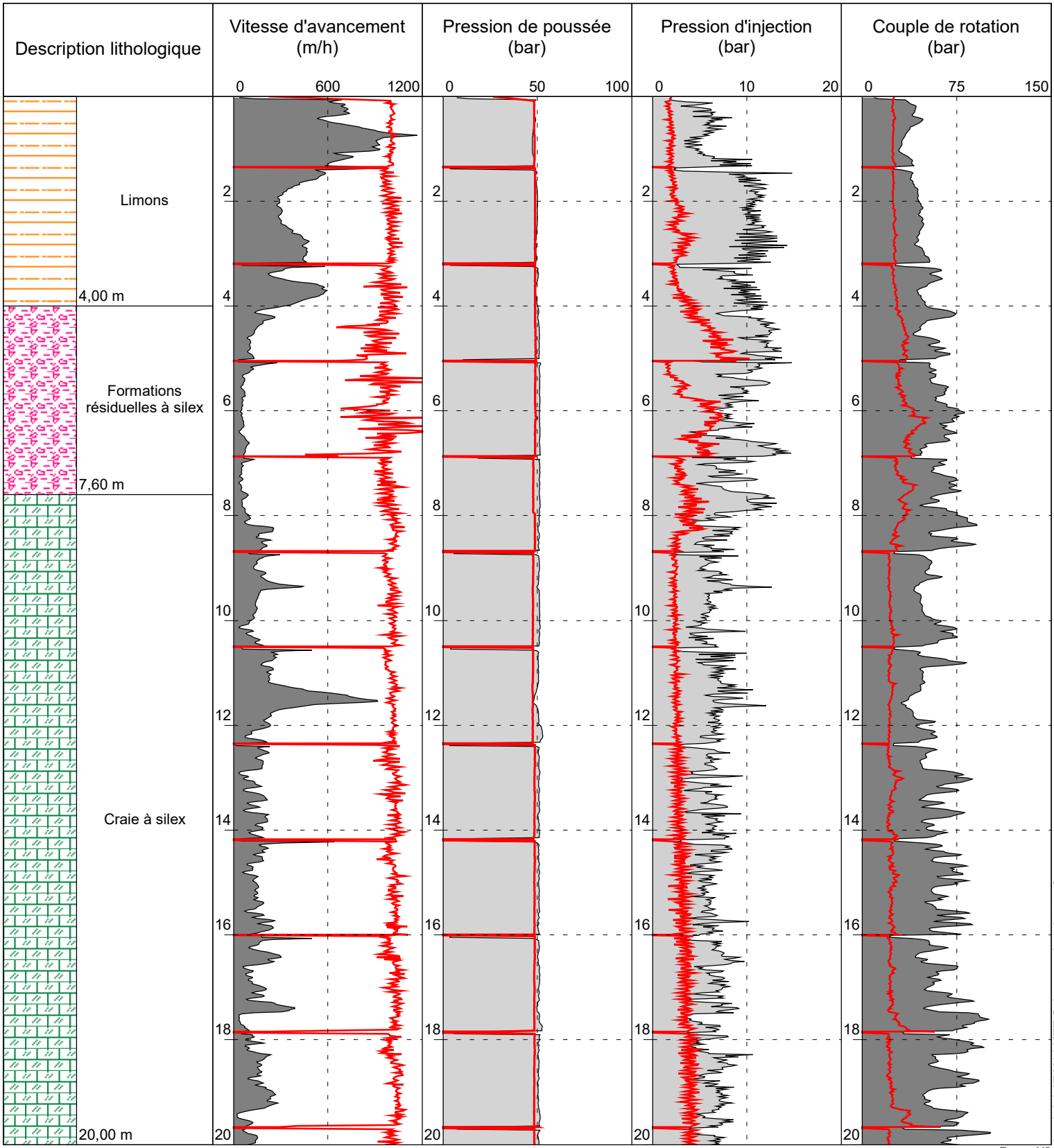

Logiciel JEAN LUTZ S.A - www.jeanlutzsa.fr

Page 1/2

Mairie Auppegard - ICS 34

1/100

SD03

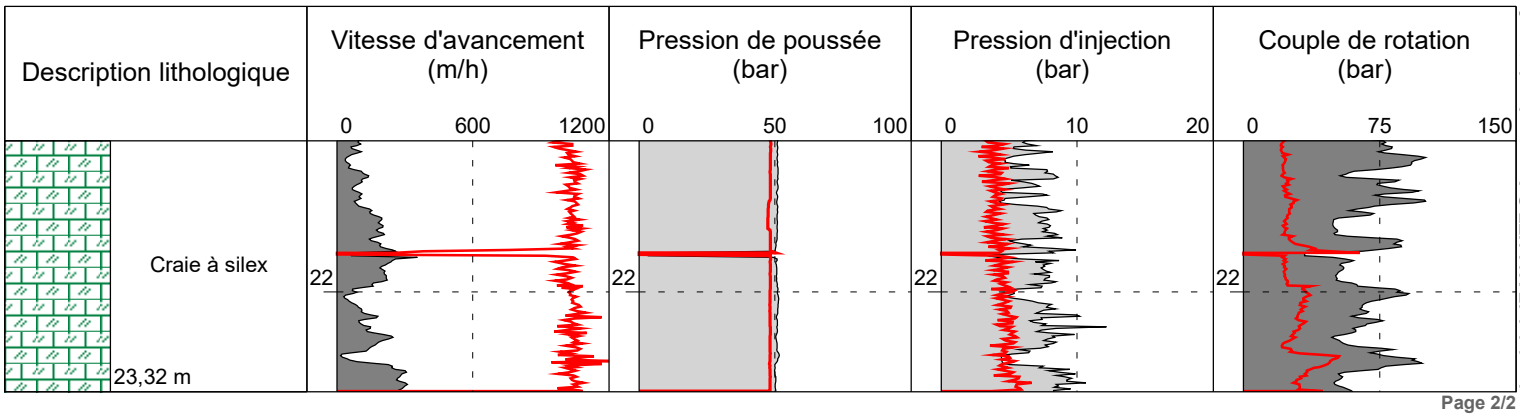

Logiciel JEAN LUTZ S.A - www.jeanlutzsa.fr

explor-e
Solutions risques naturels, hydrogéologie et environnement

Contrat 76036-22

Mairie Auppegard - ICS 34

Date début	: 04/06/2021	Cote NGF	: 0	Profondeur	: 0,00 - 23,34 m
Heure début	: 10:36	Machine	: EMCI 4.50	Méthode	: RP
Heure fin	: 11:17	Angle	:	Diamétre	: 110 mm

1/100

Forage : SD04

EXGTE 3.20/LB2EPF584FR

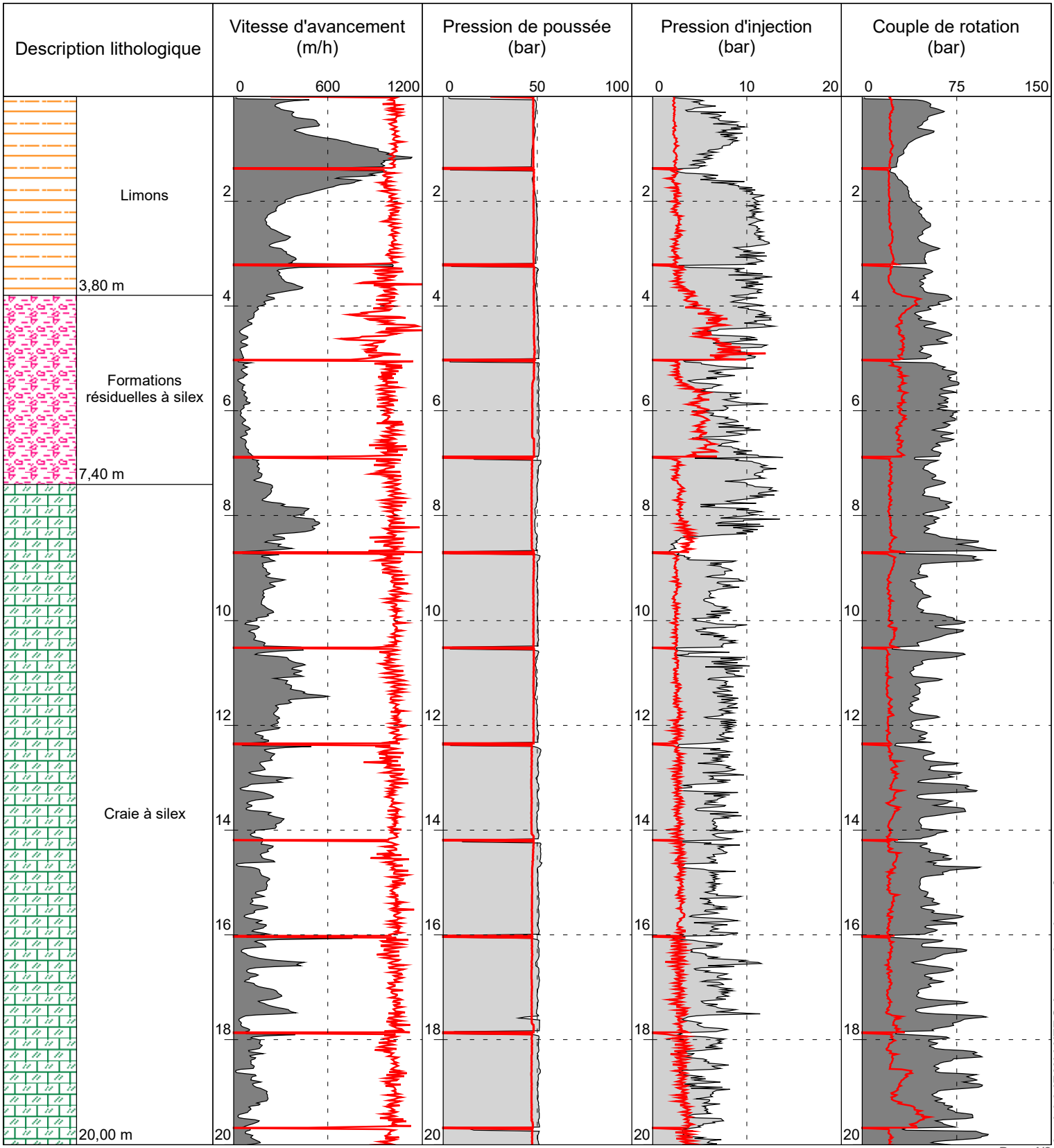

Logiciel JEAN LUTZ S.A - www.jeanlutzsa.fr

Mairie Auppegard - ICS 34

1/100

SD04

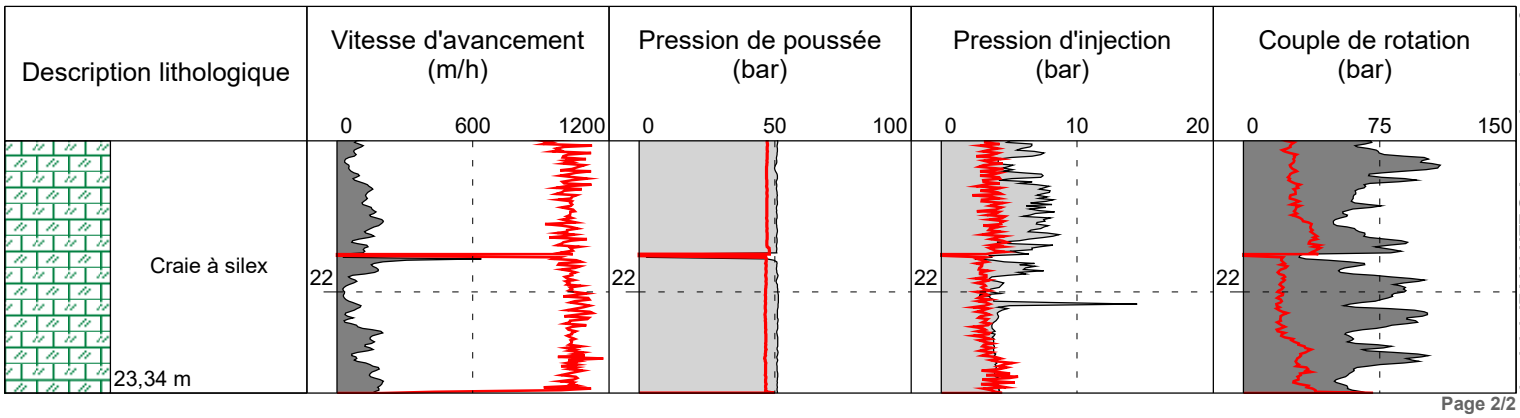

Logiciel JEAN LUTZ S.A - www.jeanlutzsa.fr

explor-e
Solutions risques naturels, hydrogéologie et environnement

Contrat 76036-22

Mairie Auppegard - ICS 34

Date début	: **04/06/2021**	Cote NGF	: **0**	Profondeur	: **0,00 - 23,32 m**
Heure début	: **13:53**	Machine	: **EMCI 4.50**	Méthode	: **RP**
Heure fin	: **14:25**	Angle	:	Diamétre	: **110 mm**

1/100

Forage : SD05

EXGTE 3.20/LB2EPF584FR

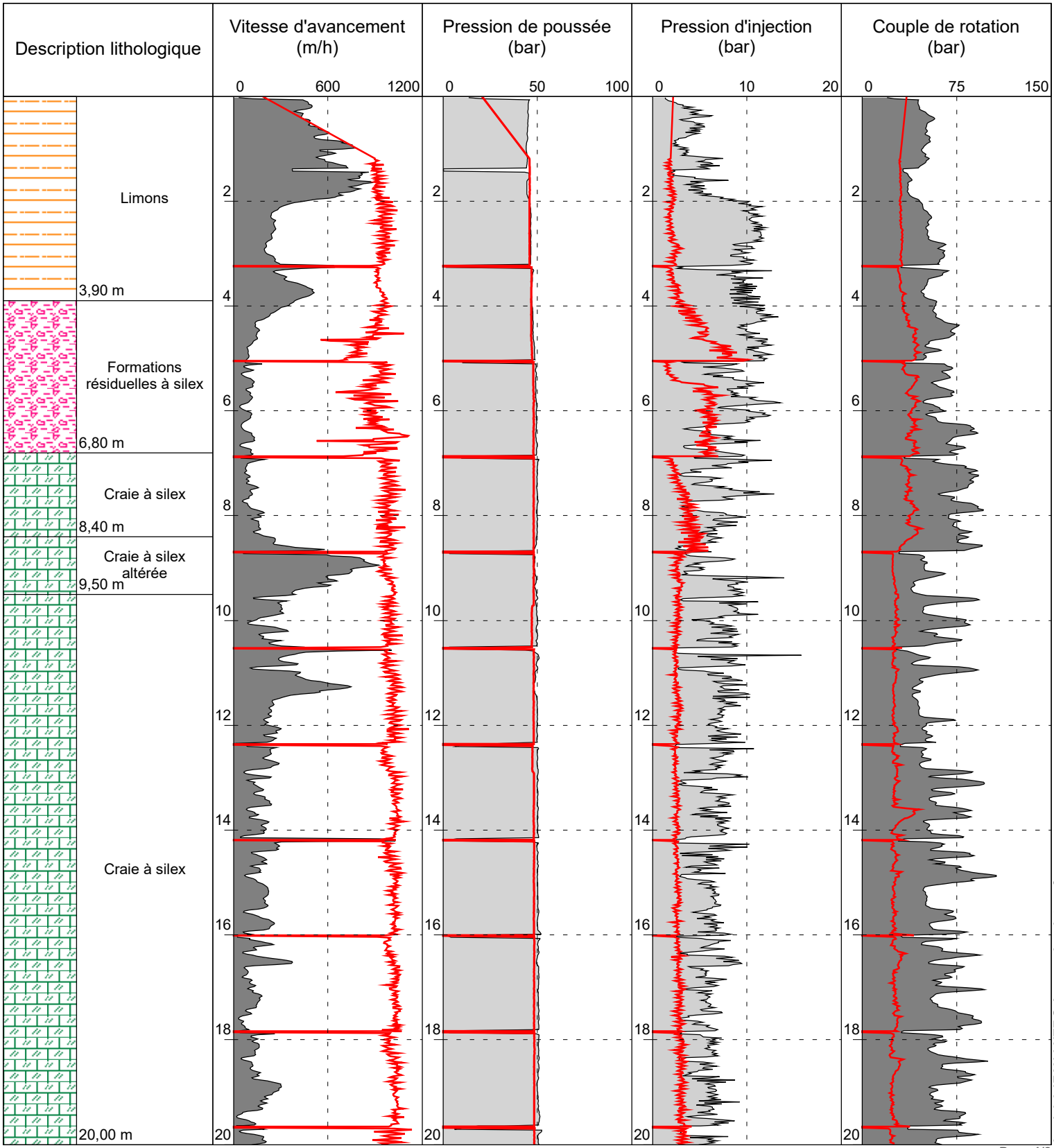

Logiciel JEAN LUTZ S.A - www.jeanlutzsa.fr

Mairie Auppegard - ICS 34

1/100

SD05

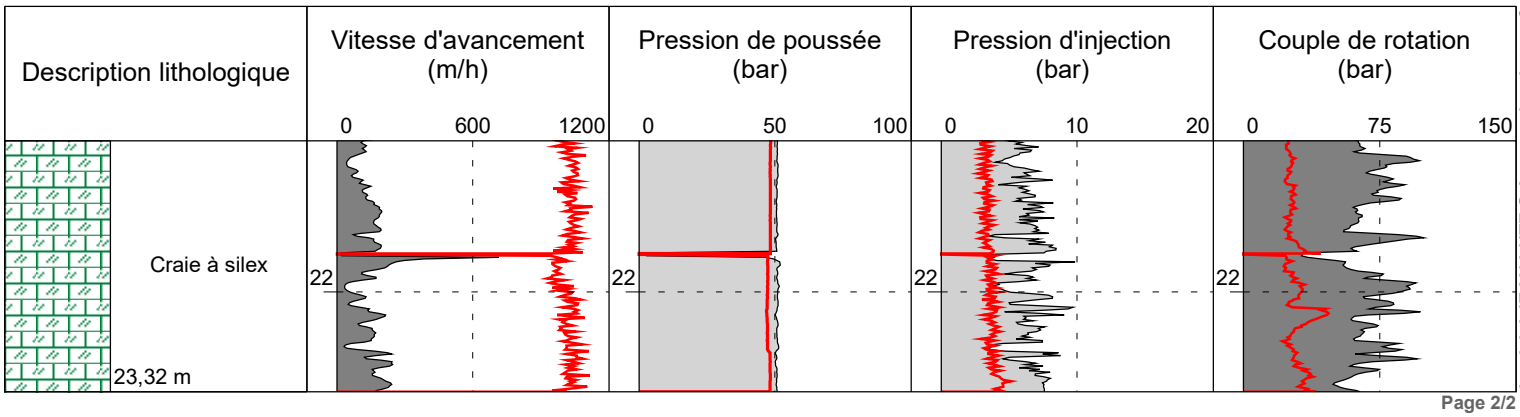

Logiciel JEAN LUTZ S.A - www.jeanlutzsa.fr

Solutions risques naturels, hydrogéologie et environnement

Contrat 76036-22

Mairie Auppegard - ICS 34

Date début	: **04/06/2021**	Cote NGF	: **0**	Profondeur	: **0,00 - 25,18 m**
Heure début	: **14:31**	Machine	: **EMCI 4.50**	Méthode	: **RP**
Heure fin	: **15:08**	Angle	:	Diamètre	: **110 mm**

1/100

Forage : SD06

EXGTE 3.20/LB2EPF584FR

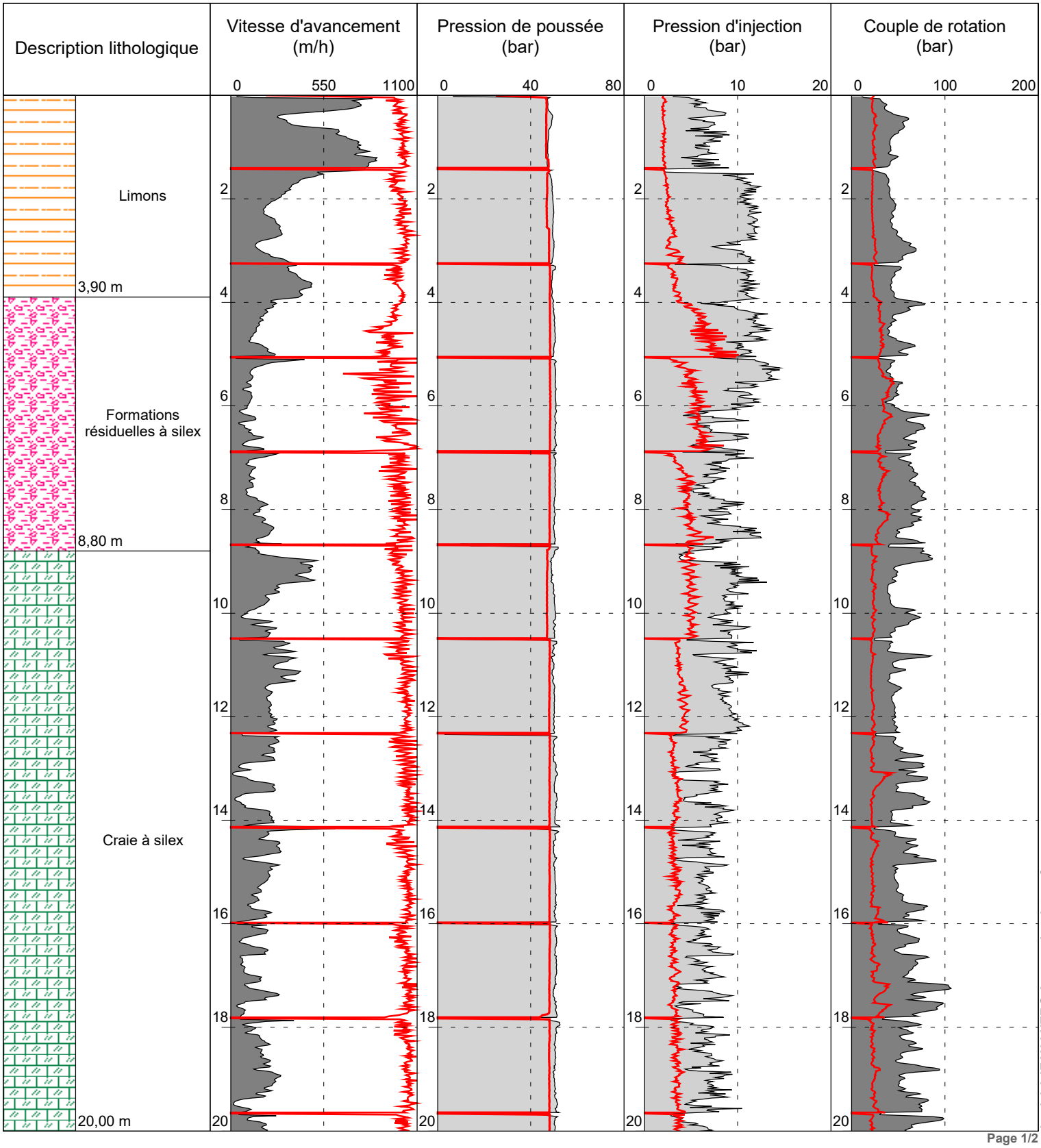

Logiciel JEAN LUTZ S.A - www.jeanlutzsa.fr

Mairie Auppegard - ICS 34

1/100

SD06

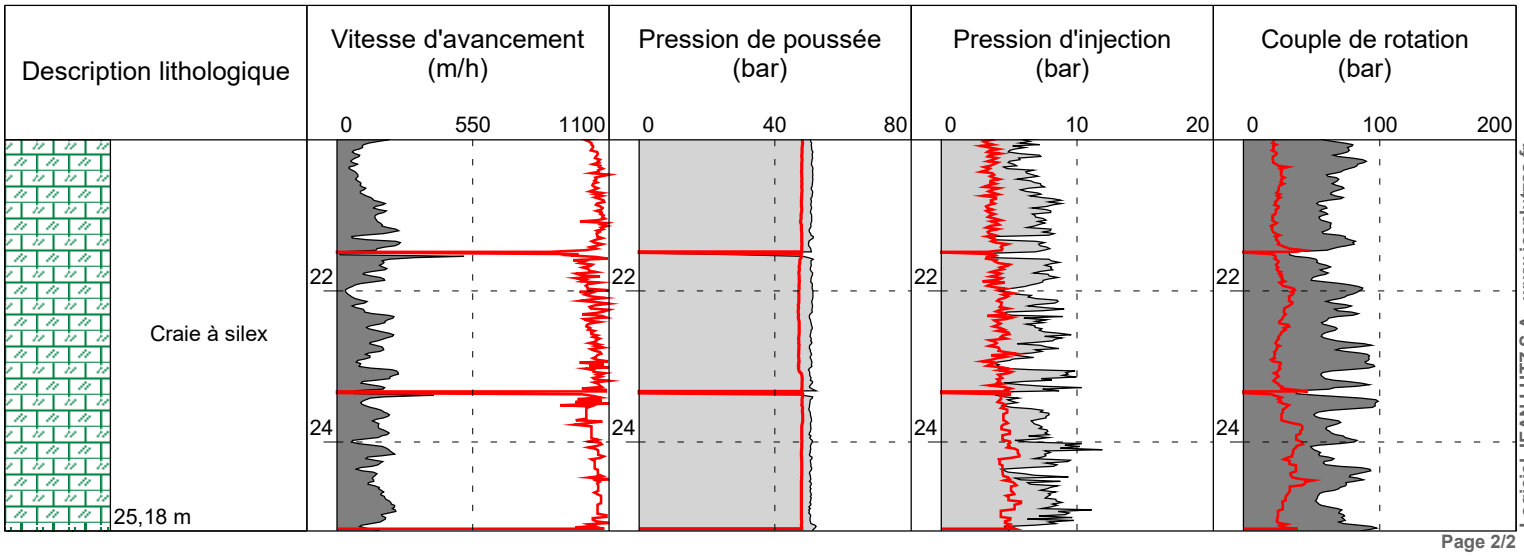

Logiciel JEAN LUTZ S.A - www.jeanlutzsa.fr

explor-e
Solutions risques naturels, hydrogéologie et environnement

Contrat 76036-22

Mairie Auppegard - ICS 34

Date début	: **04/06/2021**	Cote NGF	: **0**	Profondeur	: **0,00 - 23,30 m**
Heure début	: **15:21**	Machine	: **EMCI 4.50**	Méthode	: **RP**
Heure fin	: **15:59**	Angle	:	Diamètre	: **110 mm**

1/100

Forage : SD07

EXGTE 3.20/LB2EPF584FR

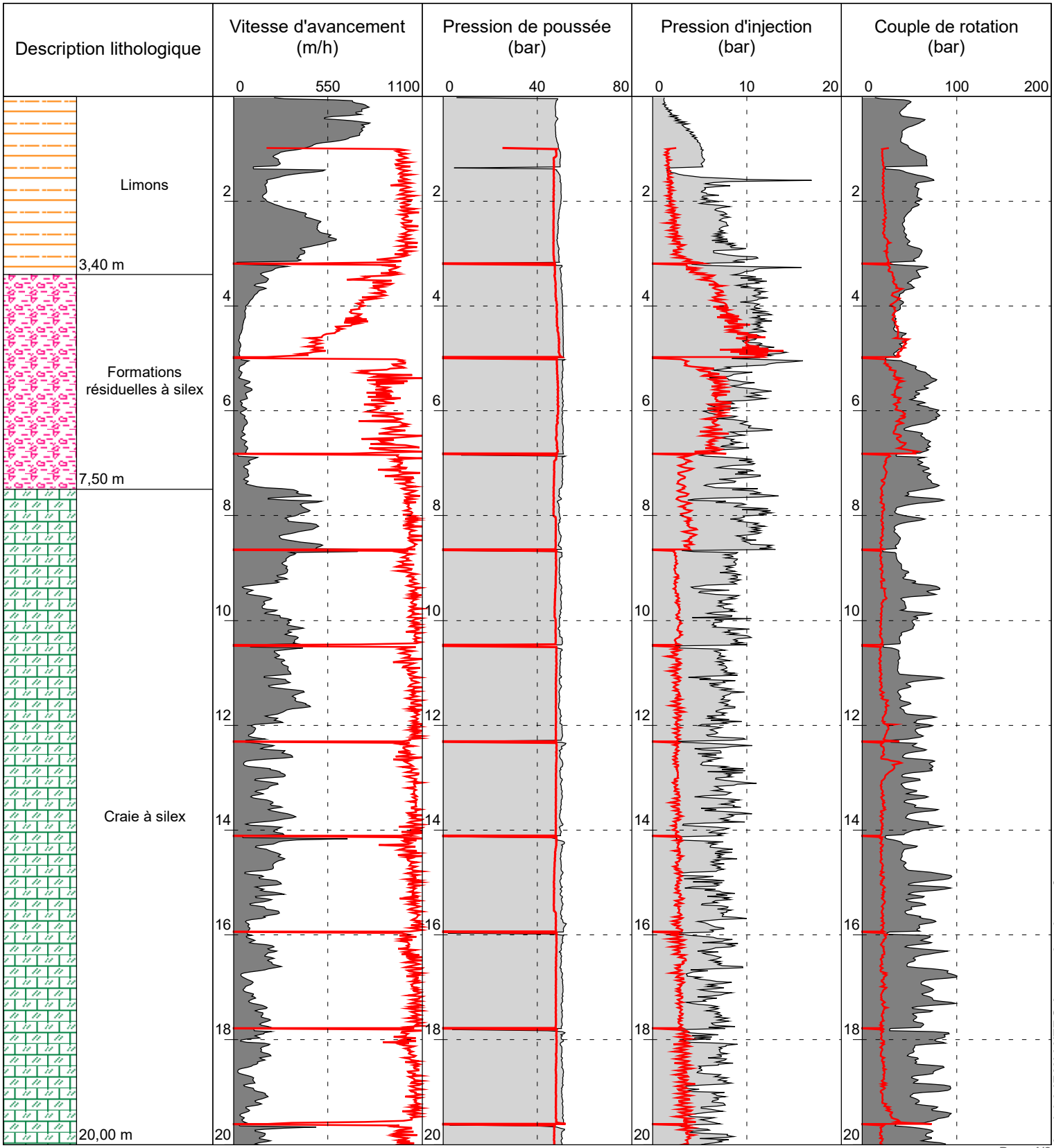

Logiciel JEAN LUTZ S.A - www.jeanlutzsa.fr

Mairie Auppegard - ICS 34

1/100

SD07

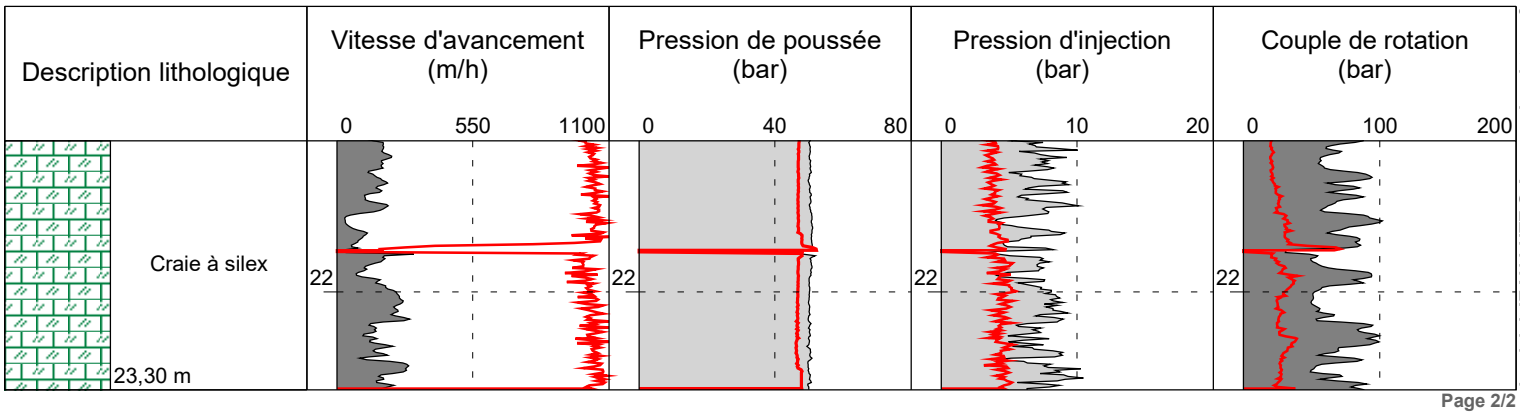

Logiciel JEAN LUTZ S.A - www.jeanlutzsa.fr

Solutions risques naturels, hydrogéologie et environnement

Contrat 76036-22

Mairie Auppegard - ICS 34

Date début	: 07/06/2021	Cote NGF	: 0	Profondeur	: 0,00 - 23,38 m
Heure début	: 08:18	Machine	: EMCI 4.50	Méthode	: RP
Heure fin	: 08:56	Angle	:	Diamètre	: 110 mm

1/100

Forage : SD08

EXGTE 3.20/LB2EPF584FR

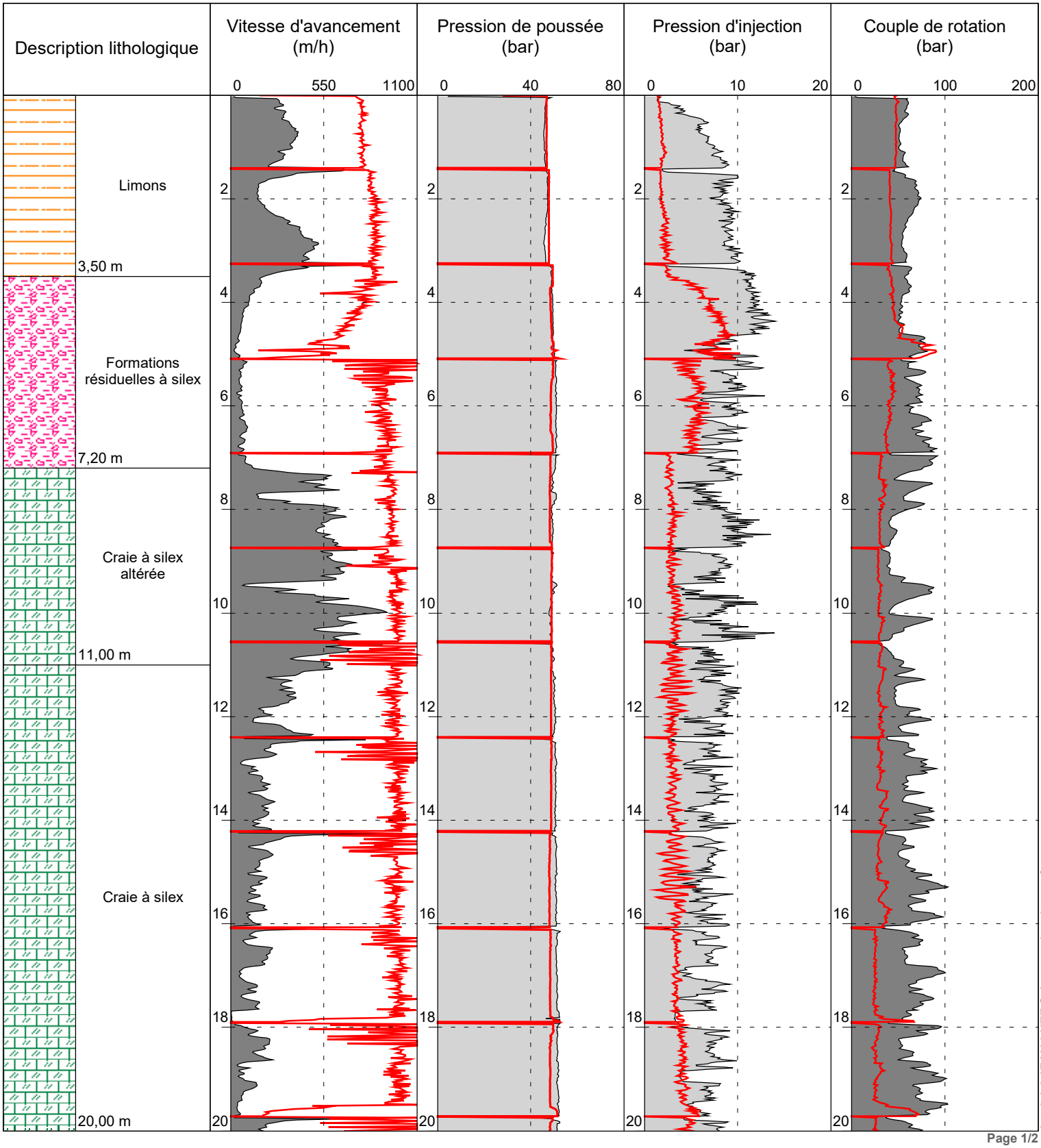

Logiciel JEAN LUTZ S.A - www.jeanlutzsa.fr

Mairie Auppegard - ICS 34

1/100

SD08

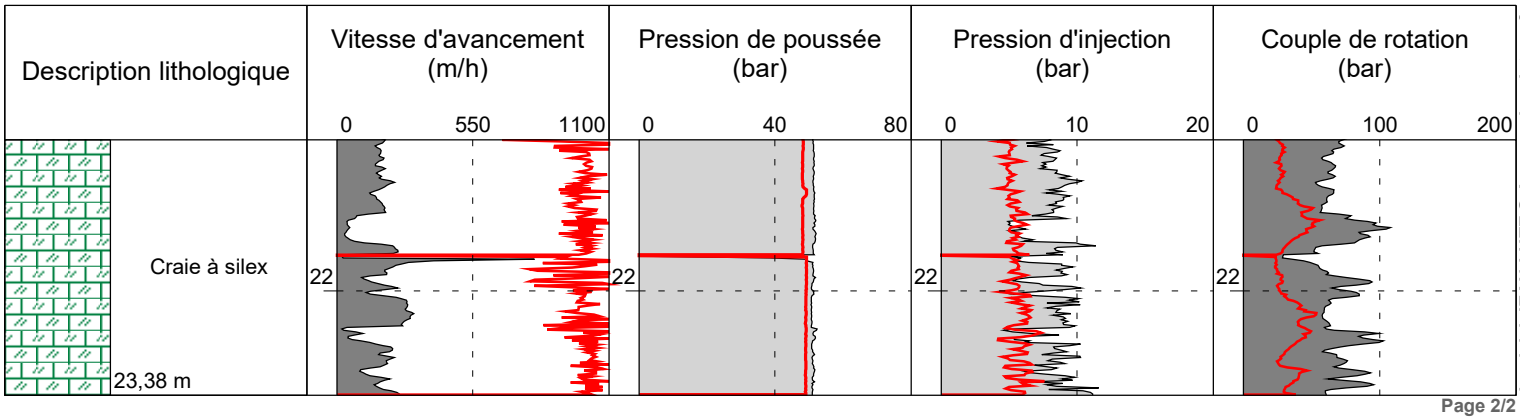

Logiciel JEAN LUTZ S.A - www.jeanlutzsa.fr

explor-e
Solutions risques naturels, hydrogéologie et environnement

Contrat 76036-22

Mairie Auppegard - ICS 34

Date début	: **07/06/2021**	Cote NGF	: **0**	Profondeur	: **0,00 - 23,40 m**
Heure début	: **09:01**	Machine	: **EMCI 4.50**	Méthode	: **RP**
Heure fin	: **09:38**	Angle	:	Diamètre	: **110 mm**

1/100

Forage : SD09

EXGTE 3.20/LB2EPF584FR

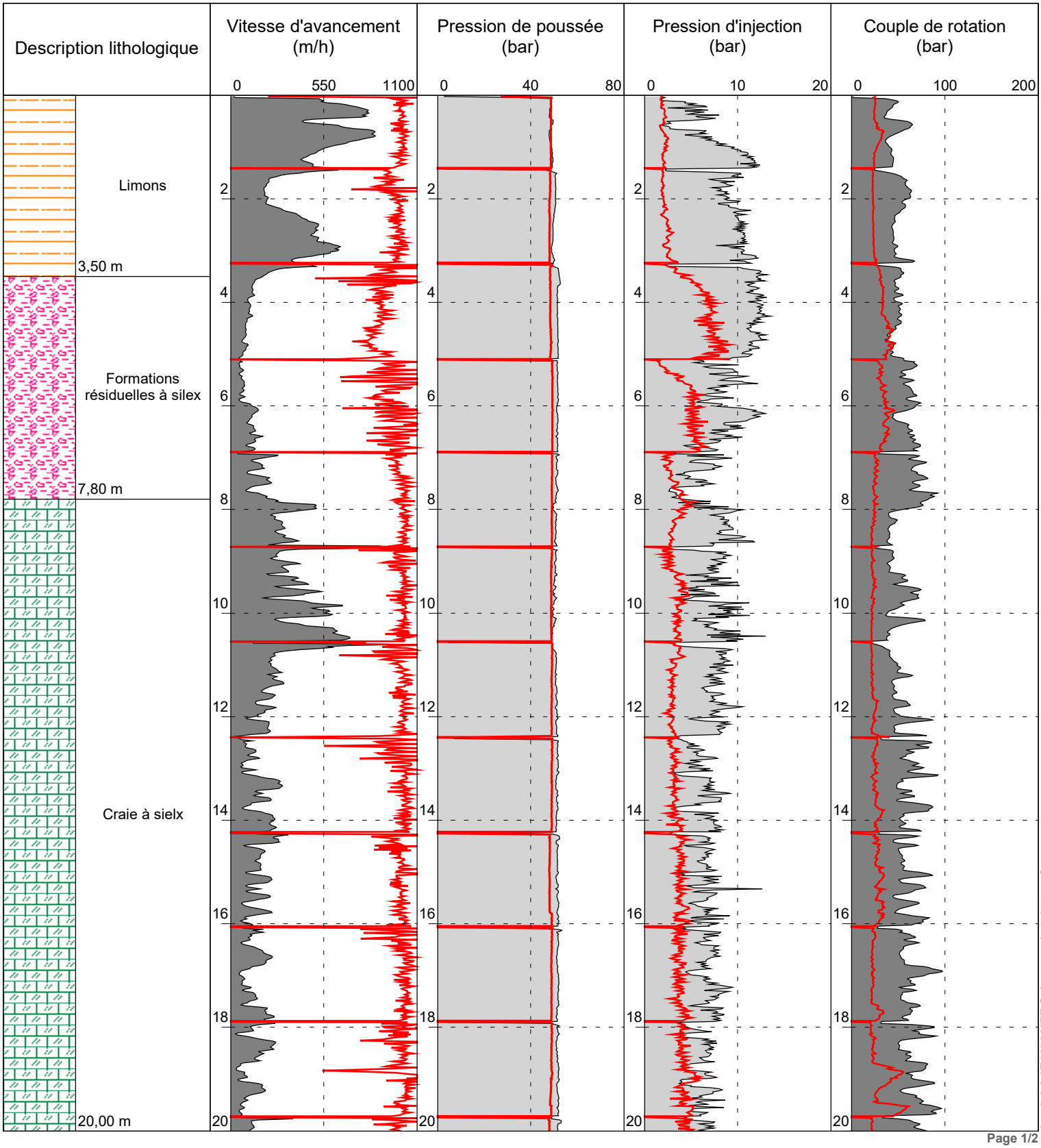

Logiciel JEAN LUTZ S.A - www.jeanlutzsa.fr

Page 1/2

Mairie Auppegard - ICS 34

1/100

SD09

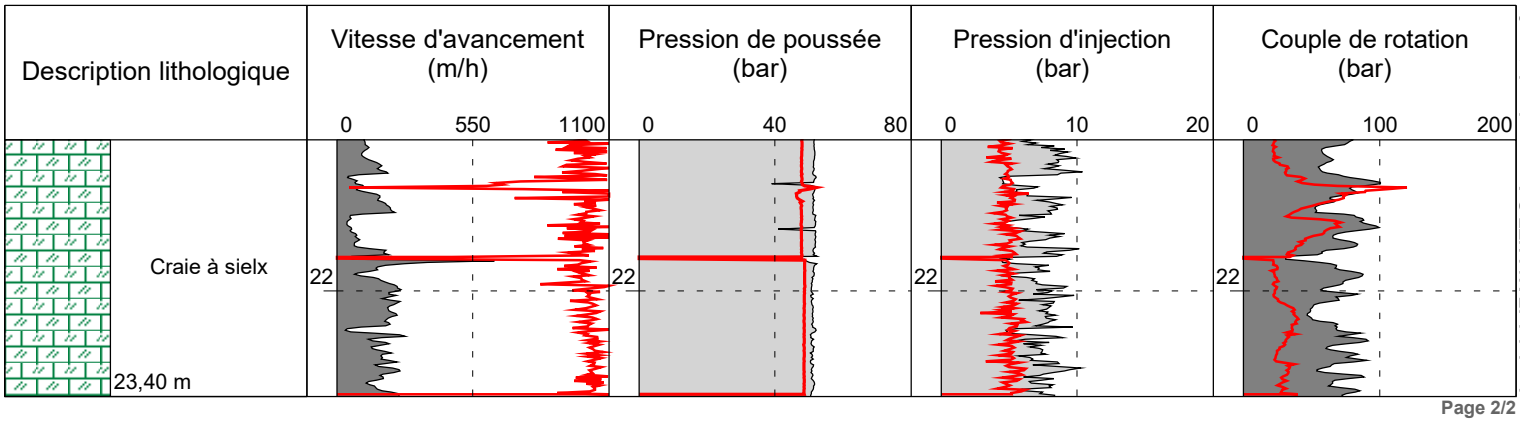

Logiciel JEAN LUTZ S.A - www.jeanlutzsa.fr

Page 2/2

explor-e
Solutions risques naturels, hydrogéologie et environnement

Contrat 76036-22

Mairie Auppegard - ICS 34

Date début	: 07/06/2021	Cote NGF	: 0	Profondeur	: 0,00 - 25,18 m
Heure début	: 09:47	Machine	: EMCI 4.50	Méthode	: RP
Heure fin	: 10:28	Angle	:	Diamètre	: 110 mm

1/100

Forage : SD10

EXGTE 3.20/LB2EPF584FR

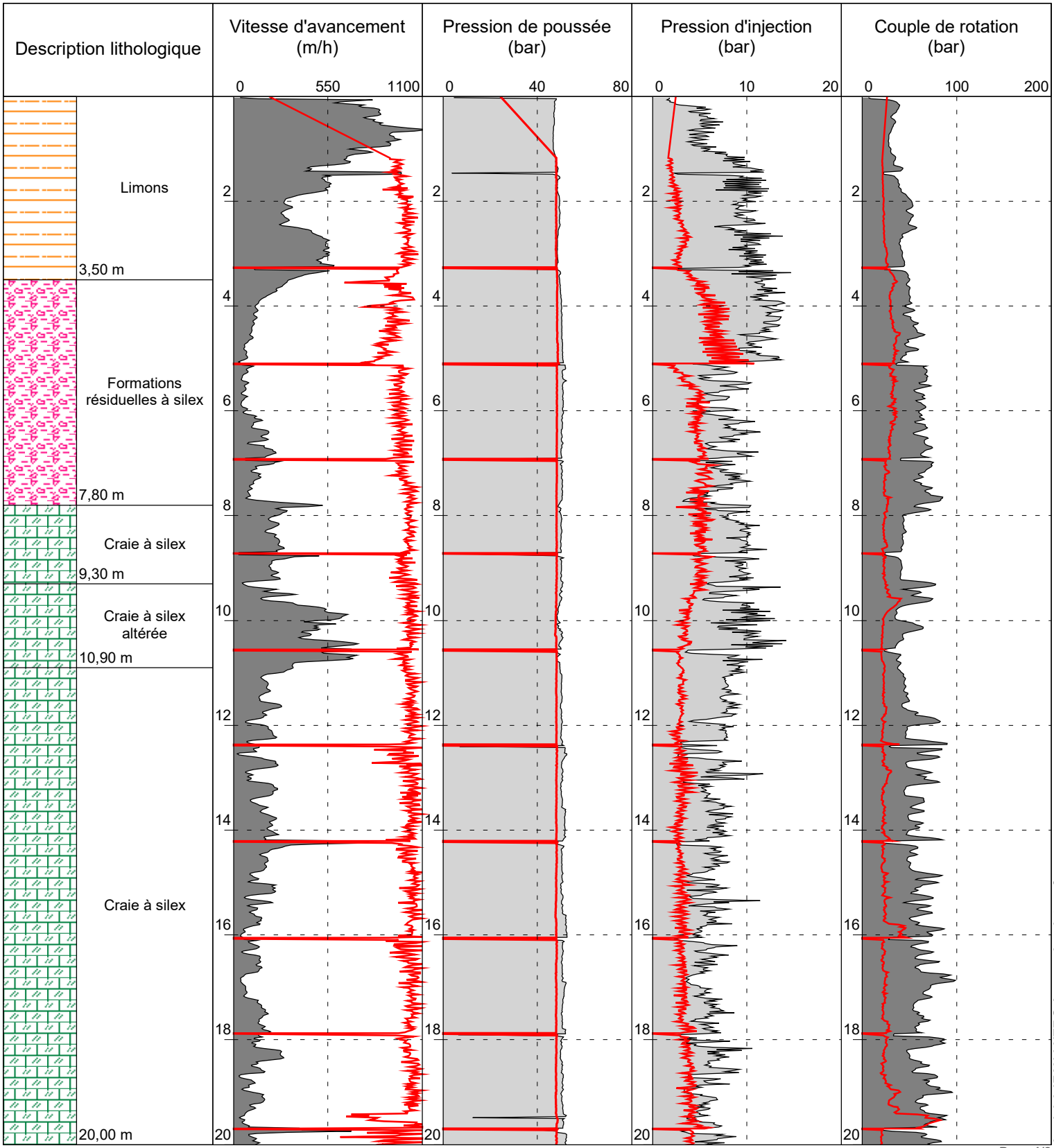

Logiciel JEAN LUTZ S.A - www.jeanlutzsa.fr

Mairie Auppegard - ICS 34

1/100

SD10

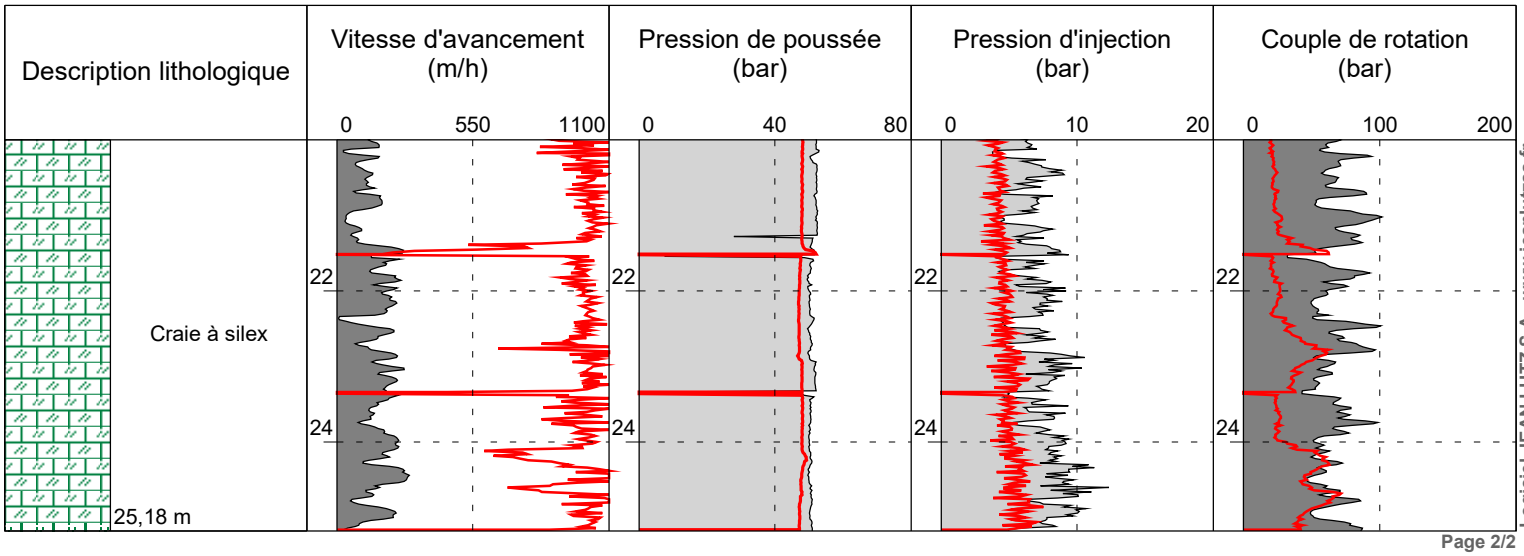

Logiciel JEAN LUTZ S.A - www.jeanlutzsa.fr

explor-e
Solutions risques naturels, hydrogéologie et environnement

Contrat 76036-22

Mairie Auppegard - ICS 34

Date début	: 07/06/2021	Cote NGF	: 0	Profondeur	: 0,00 - 23,34 m
Heure début	: 10:36	Machine	: EMCI 4.50	Méthode	: RP
Heure fin	: 11:10	Angle	:	Diamètre	: 110 mm

1/100

Forage : SD11

EXGTE 3.20/LB2EPF584FR

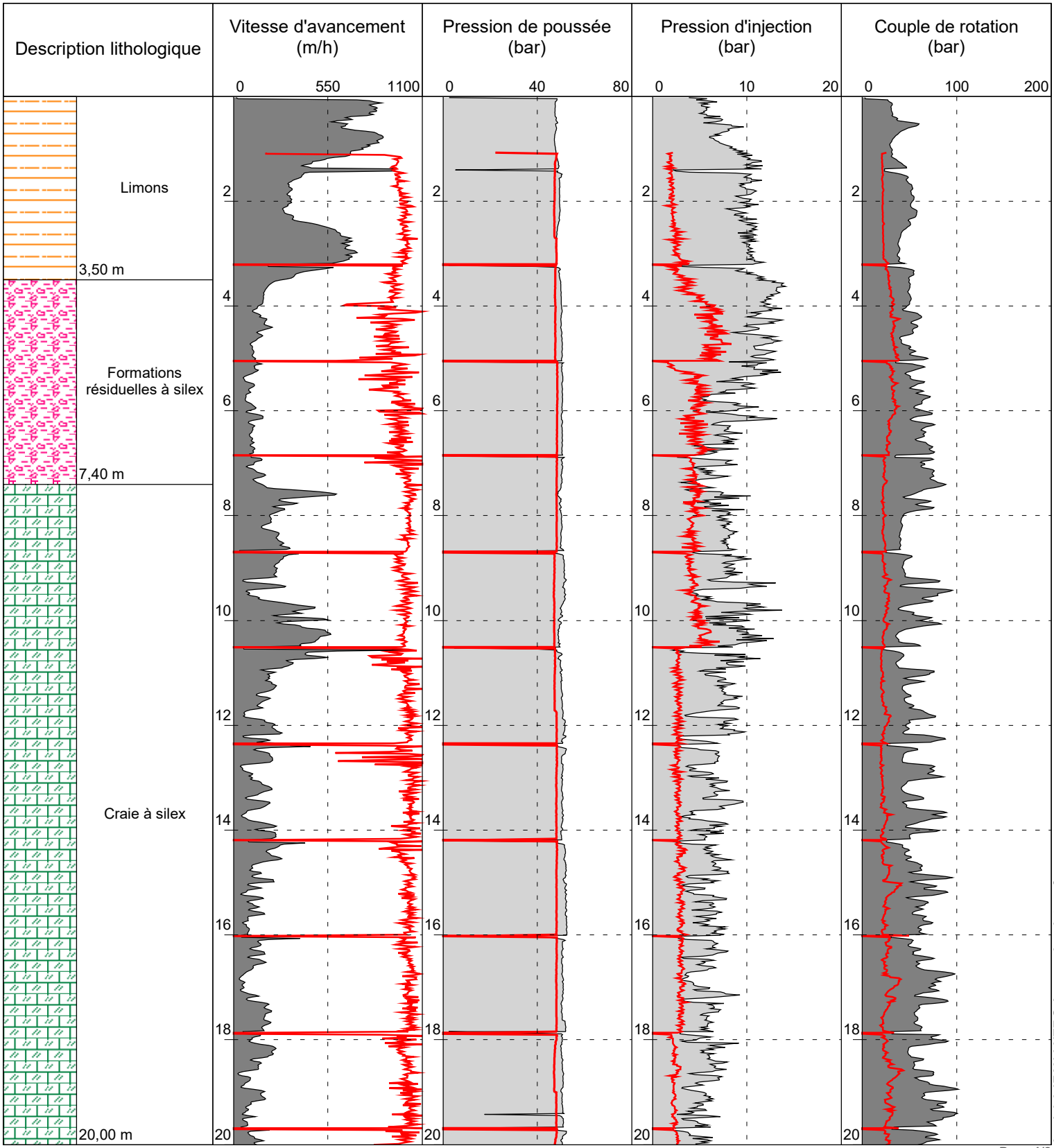

Logiciel JEAN LUTZ S.A - www.jeanlutzsa.fr

Mairie Auppegard - ICS 34

1/100

SD11

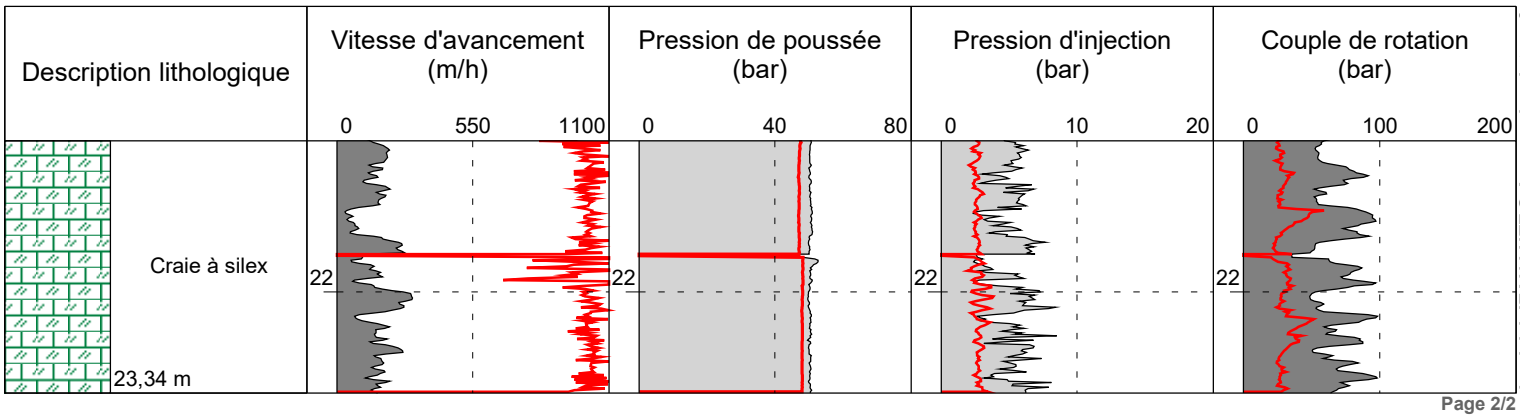

Logiciel JEAN LUTZ S.A - www.jeanlutzsa.fr

explor-e
Solutions risques naturels, hydrogéologie et environnement

Contrat 76036-22

Mairie Auppegard - ICS 34

Date début	: **07/06/2021**	Cote NGF	: **0**	Profondeur	: **0,00 - 23,20 m**
Heure début	: **13:38**	Machine	: **EMCI 4.50**	Méthode	: **RP**
Heure fin	: **14:14**	Angle	:	Diamètre	: **110 mm**

1/100

Forage : SD12OB

EXGTE 3.20/LB2EPF584FR

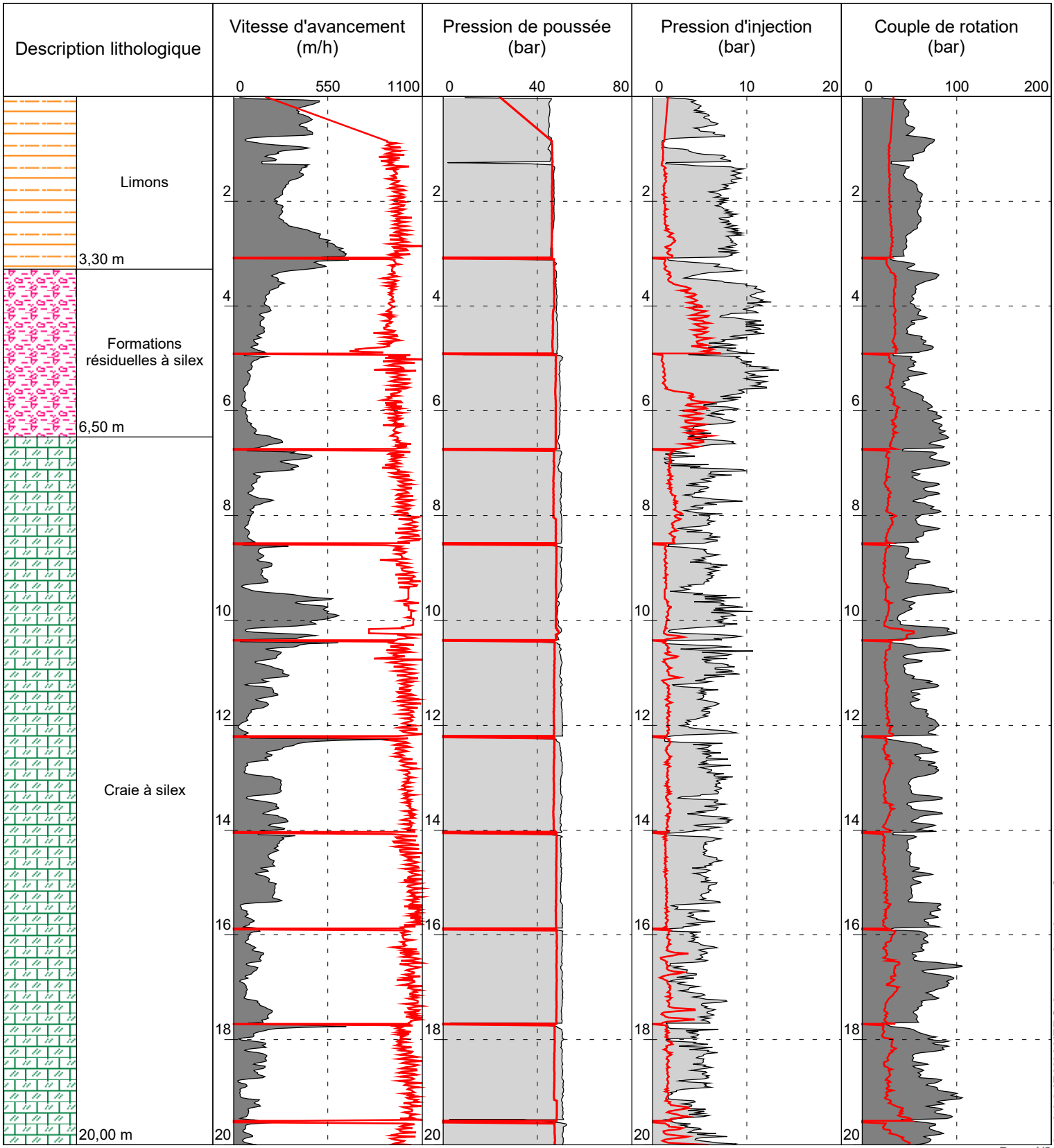

Logiciel JEAN LUTZ S.A - www.jeanlutzsa.fr

Mairie Auppegard - ICS 34

1/100

SD12OB

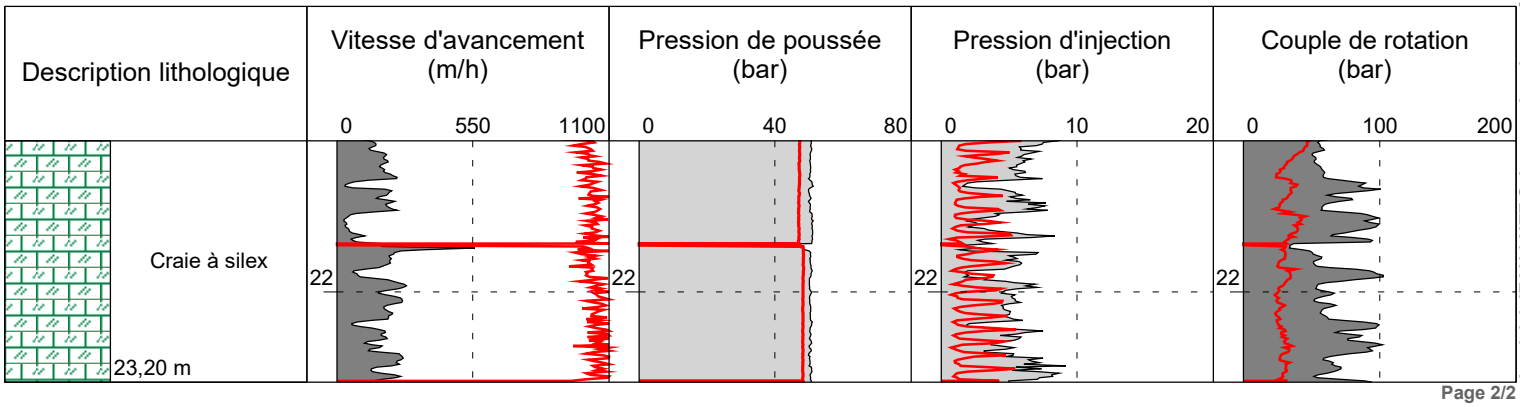

Logiciel JEAN LUTZ S.A - www.jeanlutzsa.fr

explor-e
Solutions risques naturels, hydrogéologie et environnement

Contrat 76036-22

Mairie Auppegard - ICS 34

Date début	: **07/06/2021**	Cote NGF	: **0**	Profondeur	: **0,00 - 23,38 m**
Heure début	: **14:43**	Machine	: **EMCI 4.50**	Méthode	: **RP**
Heure fin	: **15:20**	Angle	:	Diamètre	: **110 mm**

1/100

Forage : SD13

EXGTE 3.20/LB2EPF584FR

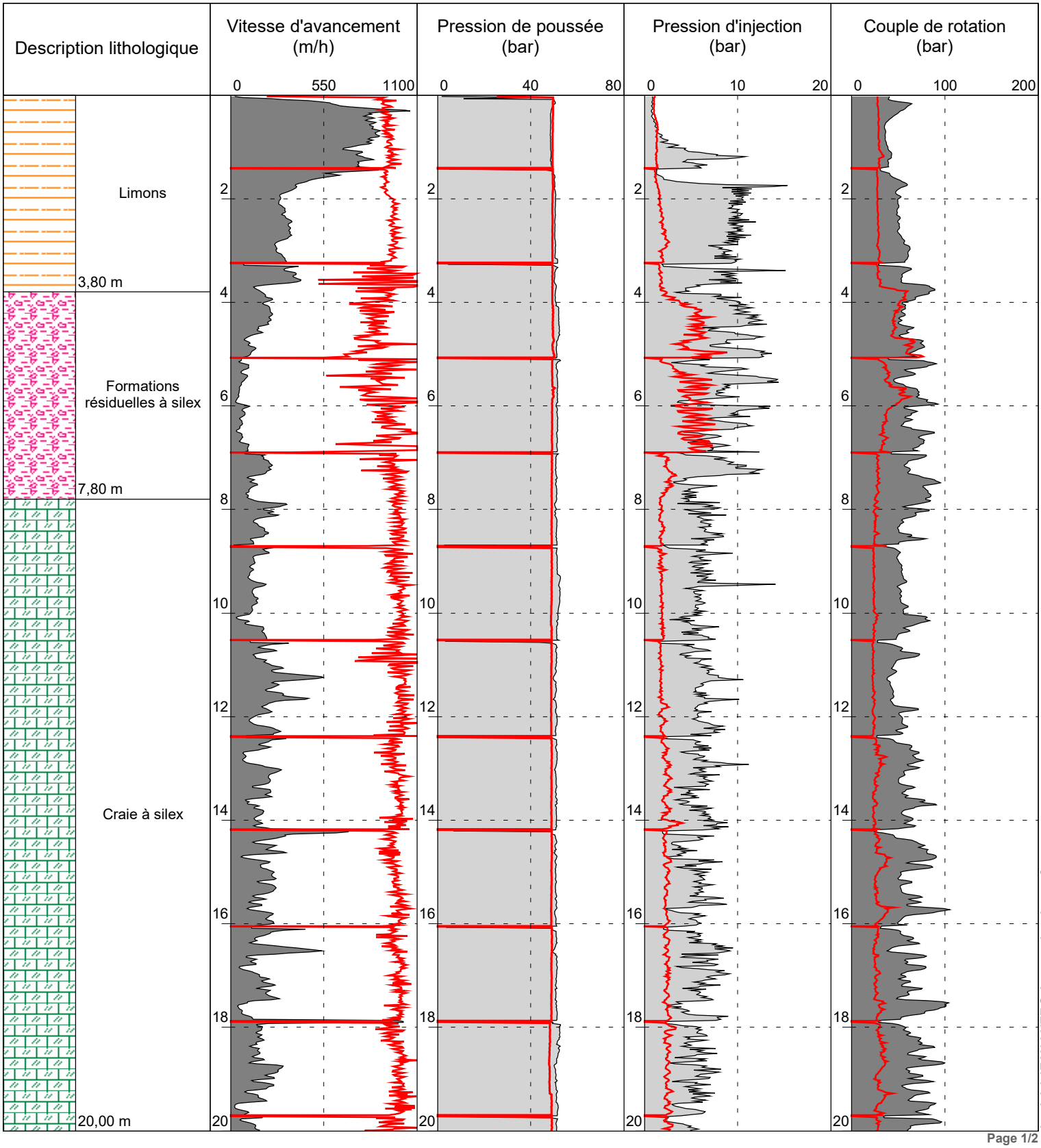

Logiciel JEAN LUTZ S.A - www.jeanlutzsa.fr

Mairie Auppegard - ICS 34

1/100

SD13

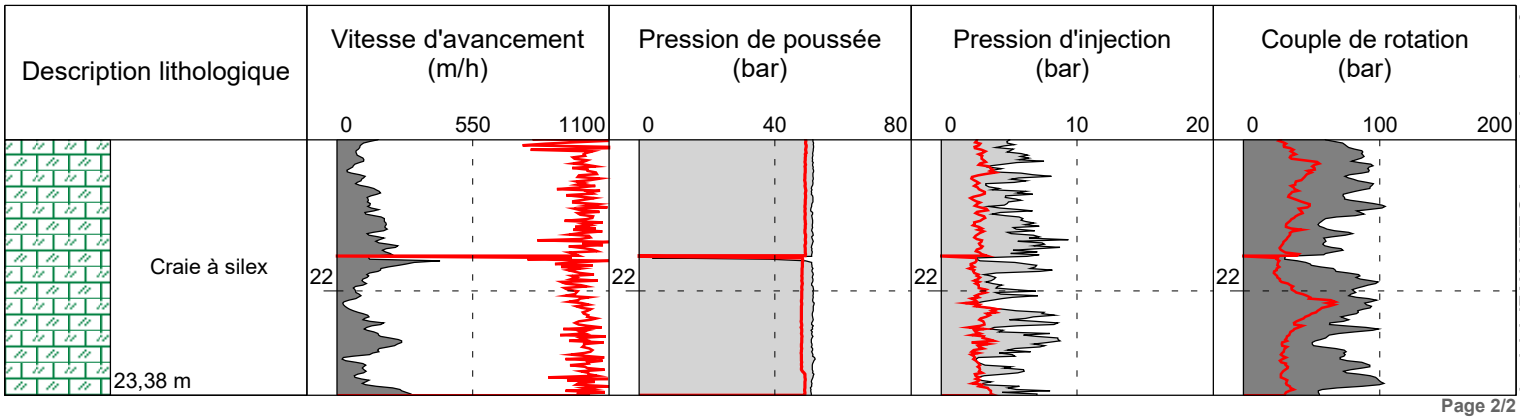

Logiciel JEAN LUTZ S.A - www.jeanlutzsa.fr

explor-e
Solutions risques naturels, hydrogéologie et environnement

Contrat 76036-22

Mairie Auppegard - ICS 34

Date début	: 07/06/2021	Cote NGF	: 0	Profondeur	: 0,00 - 23,38 m
Heure début	: 15:24	Machine	: EMCI 4.50	Méthode	: RP
Heure fin	: 16:10	Angle	:	Diamètre	: 110 mm

1/100

Forage : SD14

EXGTE 3.20/LB2EPF584FR

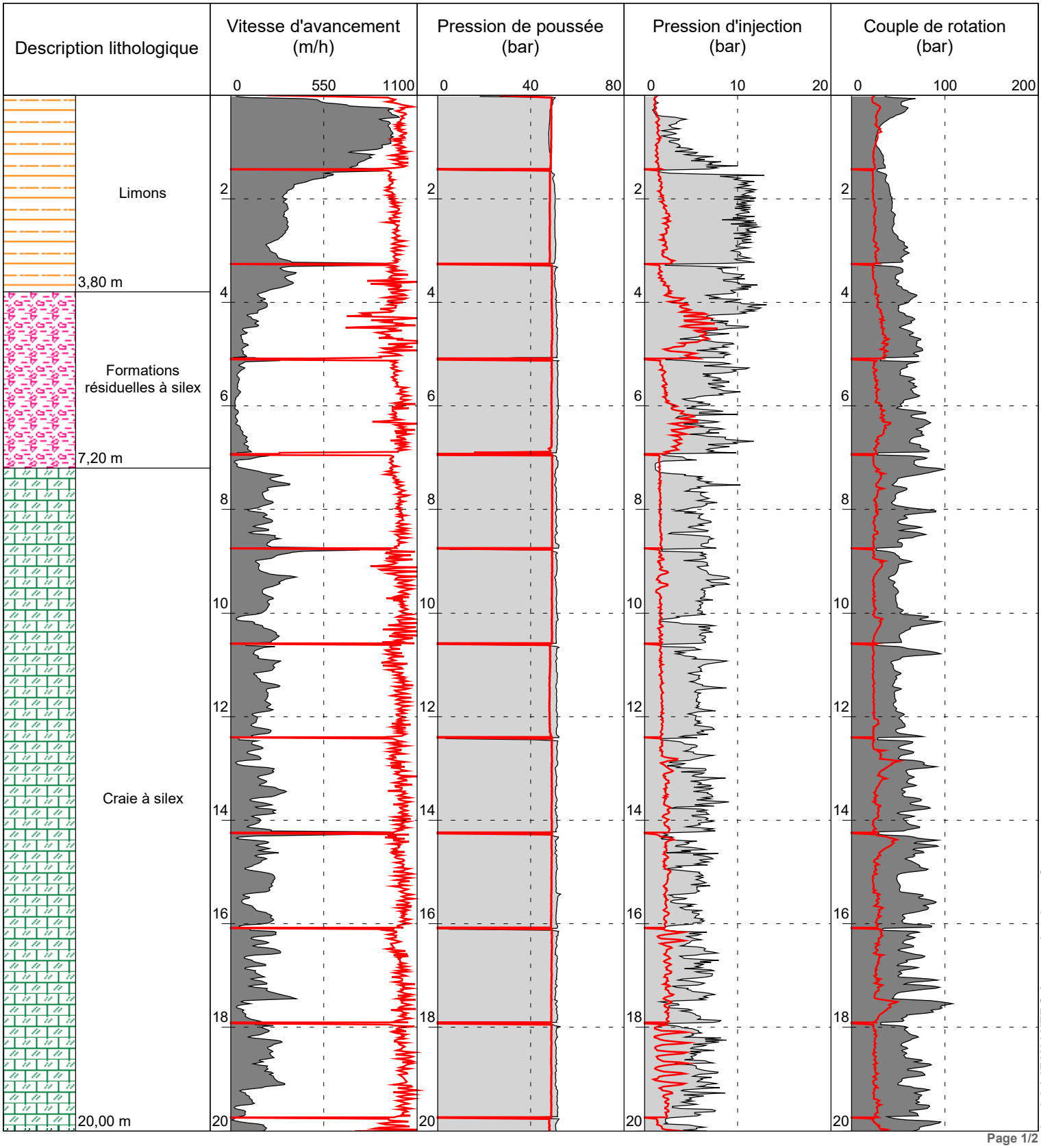

Logiciel JEAN LUTZ S.A - www.jeanlutzsa.fr

Page 1/2

Mairie Auppegard - ICS 34

1/100

SD14

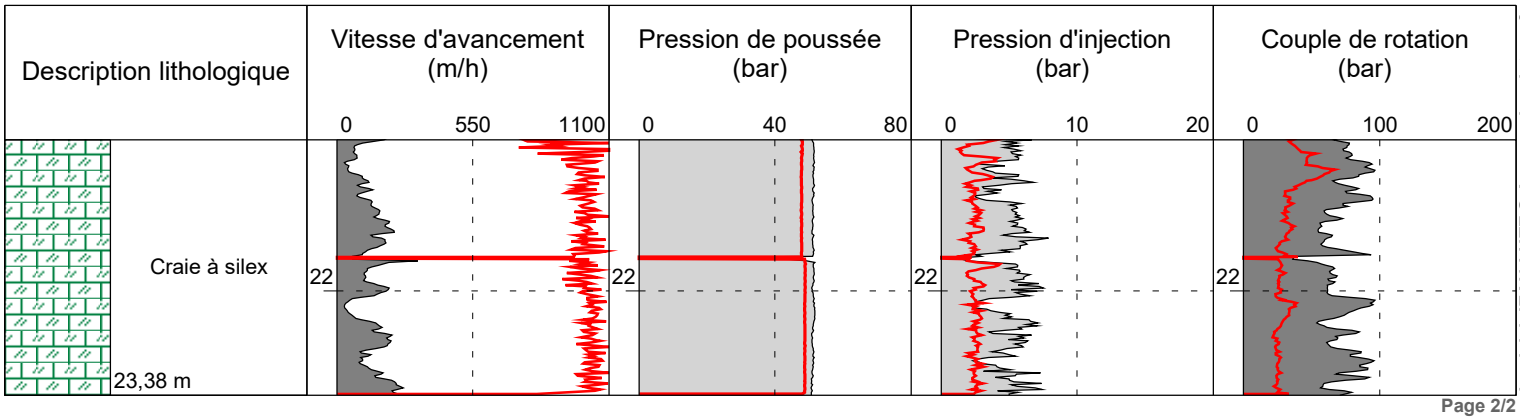

Logiciel JEAN LUTZ S.A - www.jeanlutzsa.fr

explor-e
Solutions risques naturels, hydrogéologie et environnement

Contrat 76036-22

Mairie Auppegard - ICS 34

Date début	: **08/06/2021**	Cote NGF	: **0**	Profondeur	: **0,00 - 23,48 m**
Heure début	: **07:56**	Machine	: **EMCI 4.50**	Méthode	: **RP**
Heure fin	: **08:54**	Angle	:	Diamètre	: **110 mm**

1/100

Forage : SD15

EXGTE 3.20/LB2EPF584FR

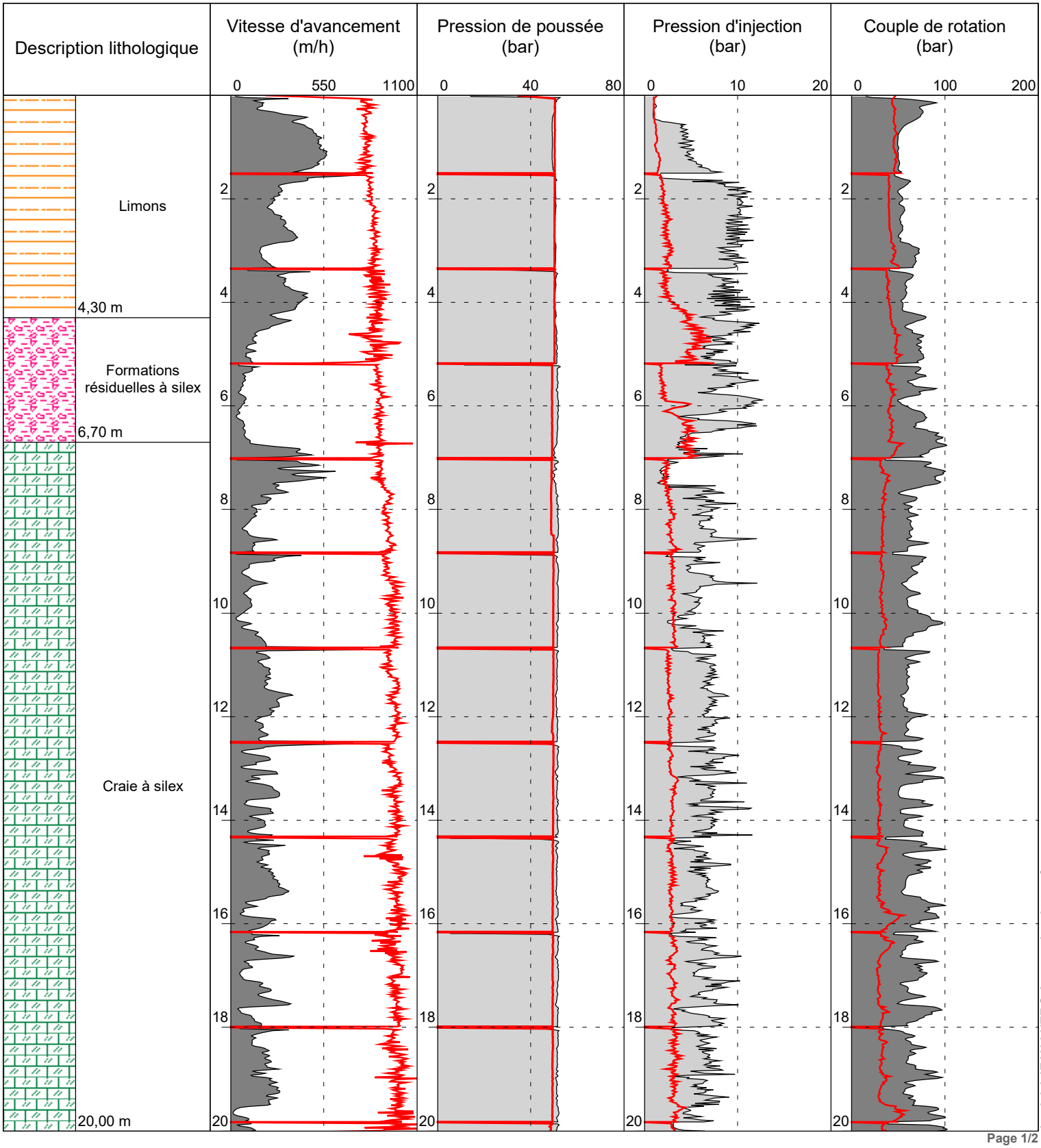

Logiciel JEAN LUTZ S.A - www.jeanlutzsa.fr

Mairie Auppegard - ICS 34

1/100

SD15

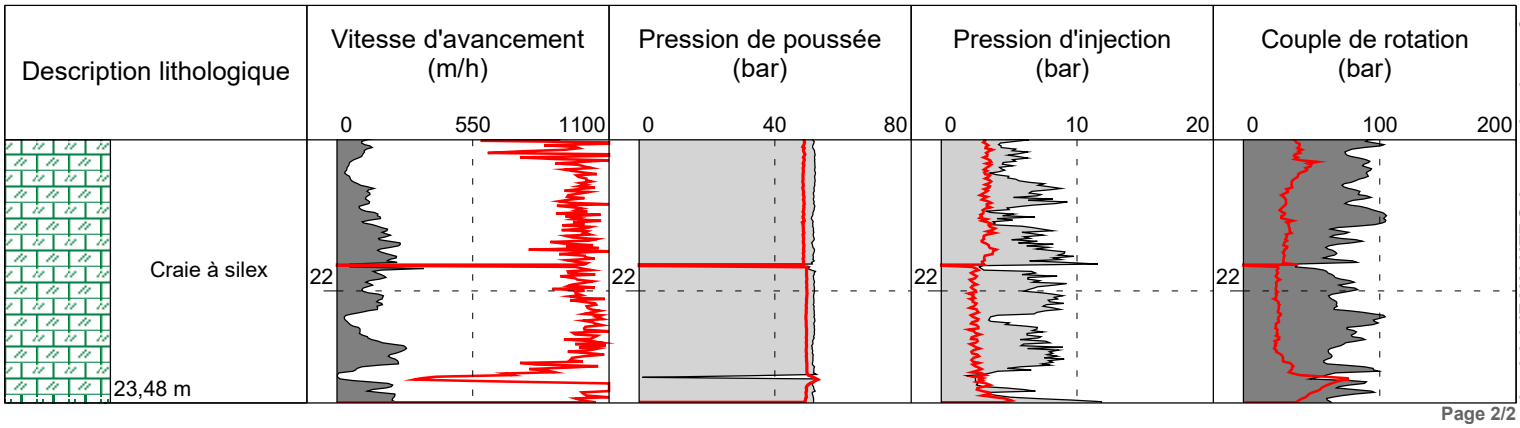

Logiciel JEAN LUTZ S.A - www.jeanlutzsa.fr

explor-e
Solutions risques naturels, hydrogéologie et environnement

Contrat 76036-22

Mairie Auppegard - ICS 34

Date début	: **08/06/2021**	Cote NGF	: **0**	Profondeur	: **0,00 - 23,38 m**
Heure début	: **08:59**	Machine	: **EMCI 4.50**	Méthode	: **RP**
Heure fin	: **09:51**	Angle	:	Diamètre	: **110 mm**

1/100

Forage : SD16

EXGTE 3.20/LB2EPF584FR

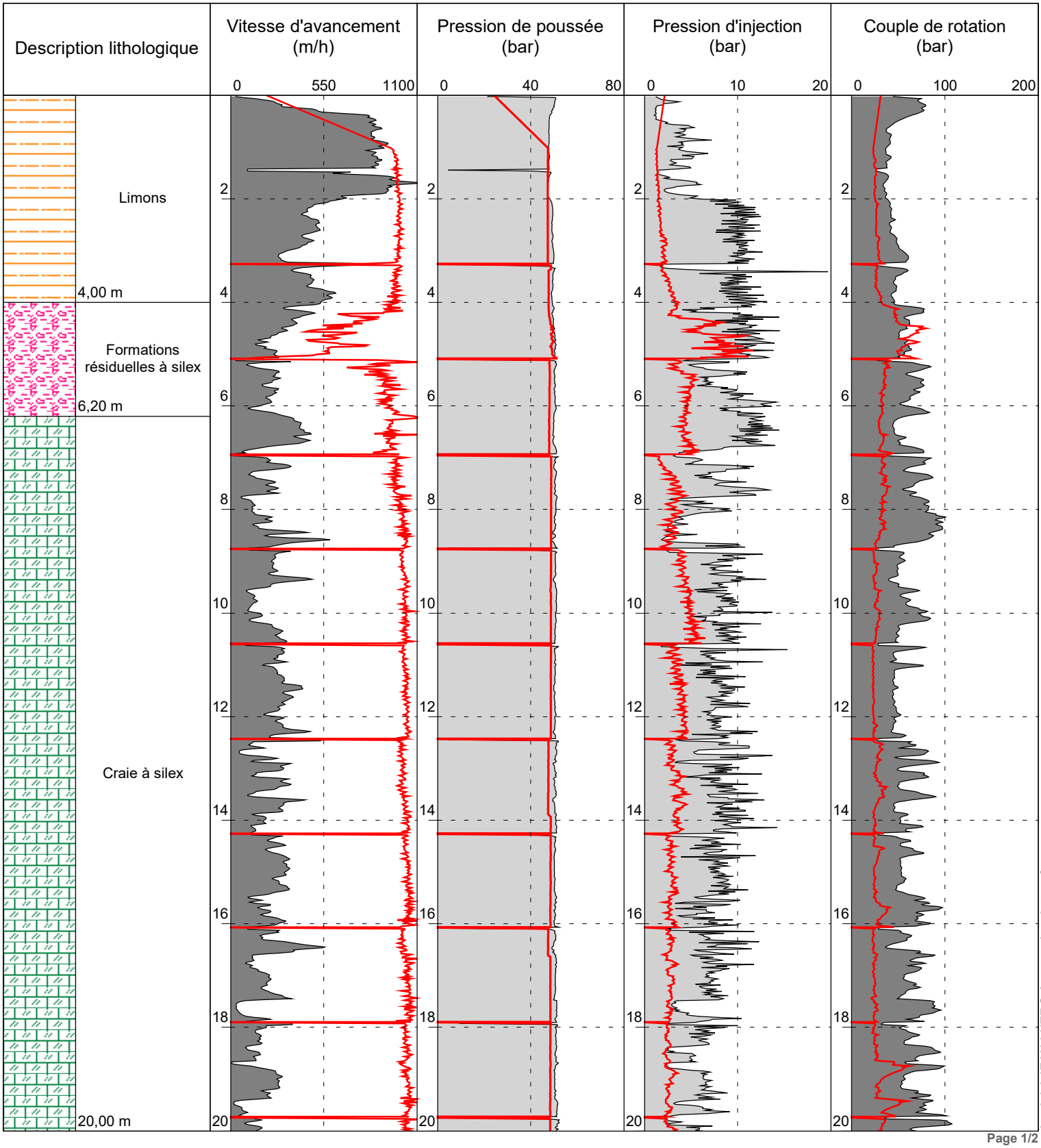

Logiciel JEAN LUTZ S.A - www.jeanlutzsa.fr

Page 1/2

Mairie Auppegard - ICS 34

1/100

SD16

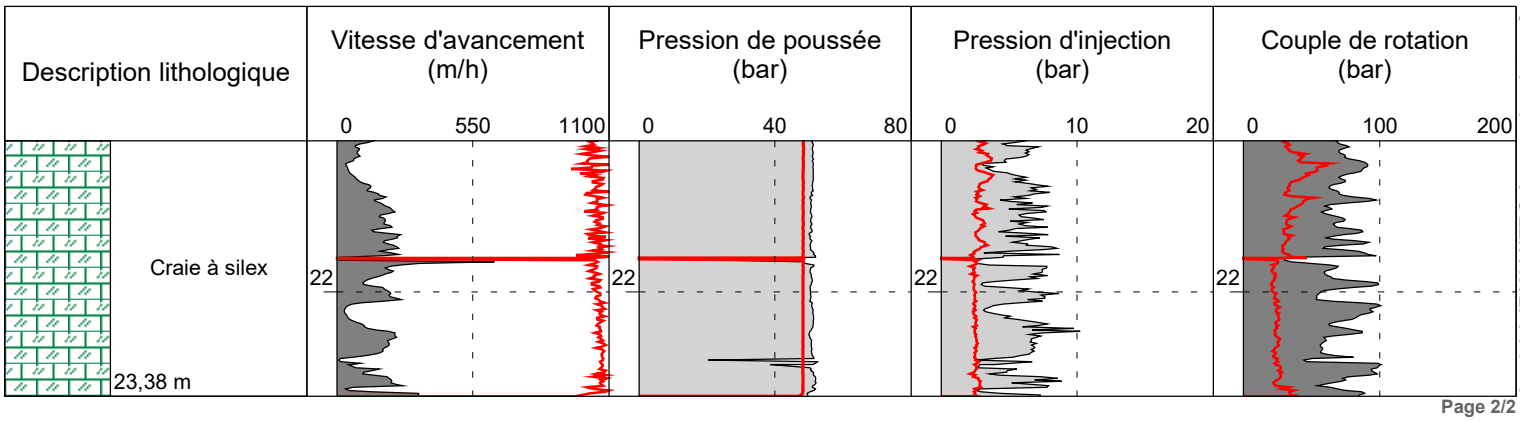

Logiciel JEAN LUTZ S.A - www.jeanlutzsa.fr

explor-e
Solutions risques naturels, hydrogéologie et environnement

Contrat 76036-22

Mairie Auppegard - ICS 34

Date début	: **08/06/2021**	Cote NGF	: **0**	Profondeur	: **0,00 - 23,32 m**
Heure début	: **09:51**	Machine	: **EMCI 4.50**	Méthode	: **RP**
Heure fin	: **10:37**	Angle	:	Diamétre	: **110 mm**

1/100

Forage : SD17

EXGTE 3.20/LB2EPF584FR

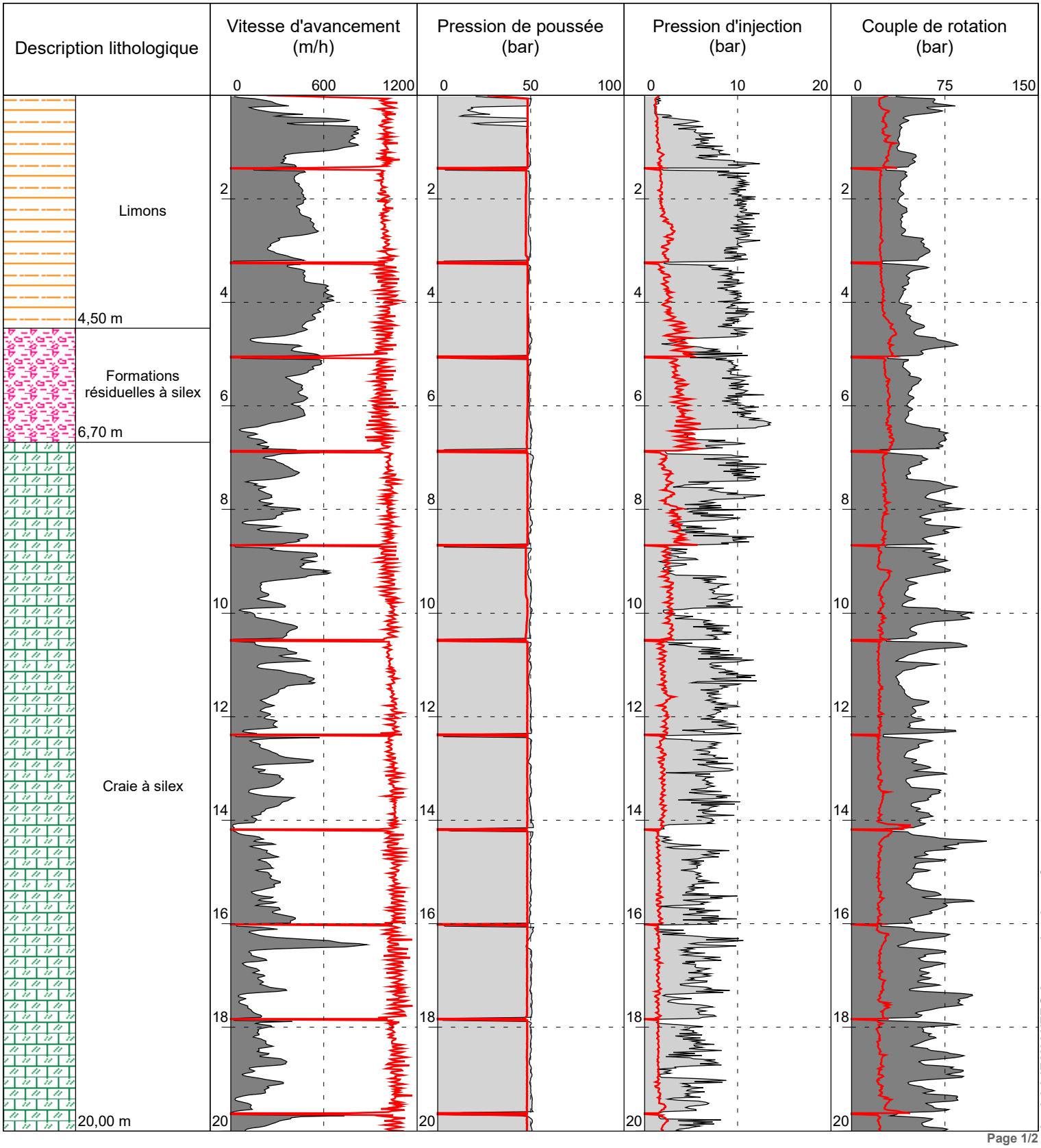

Logiciel JEAN LUTZ S.A - www.jeanlutzsa.fr

Mairie Auppegard - ICS 34

1/100

SD17

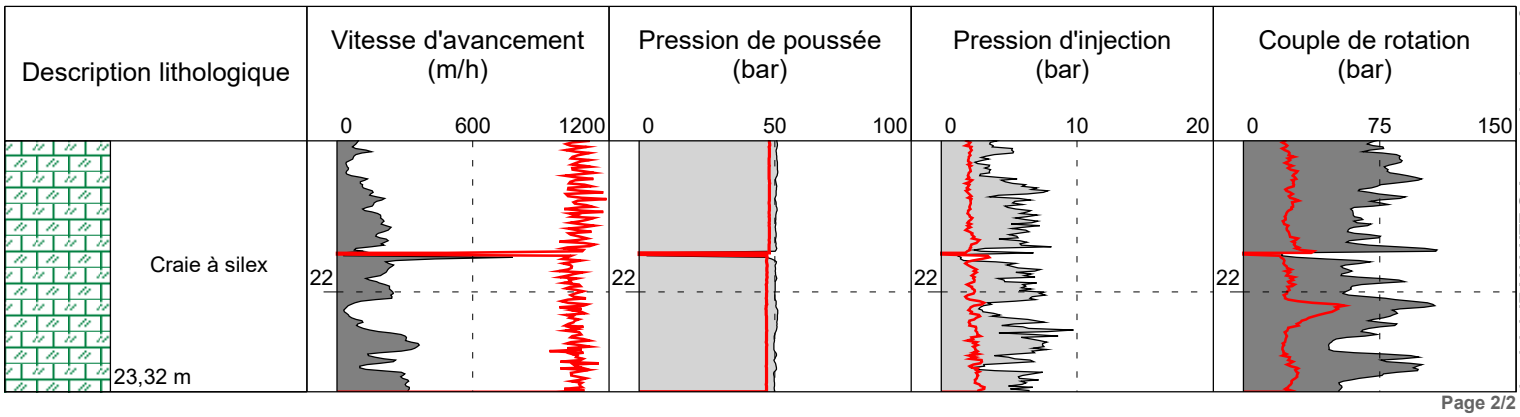

Logiciel JEAN LUTZ S.A - www.jeanlutzsa.fr

explor-e
Solutions risques naturels, hydrogéologie et environnement

Contrat 76036-22

Mairie Auppegard - ICS 34

Date début	: 08/06/2021	Cote NGF	: 0	Profondeur	: 0,00 - 23,38 m
Heure début	: 10:44	Machine	: EMCI 4.50	Méthode	: RP
Heure fin	: 11:14	Angle	:	Diamétre	: 110 mm

1/100

Forage : SD18

EXGTE 3.20/LB2EPF584FR

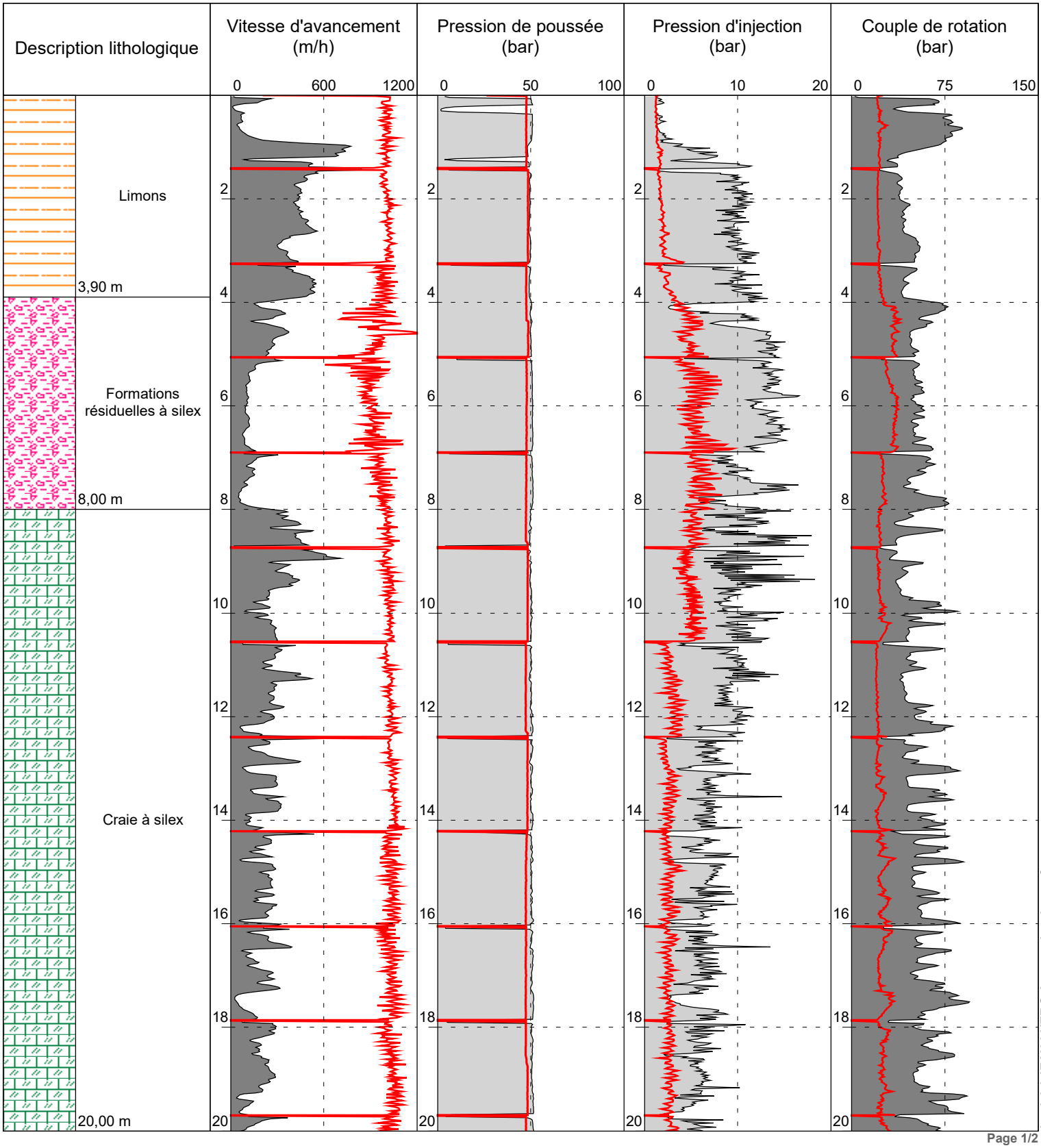

Logiciel JEAN LUTZ S.A - www.jeanlutzsa.fr

Page 1/2

Mairie Auppegard - ICS 34

1/100

SD18

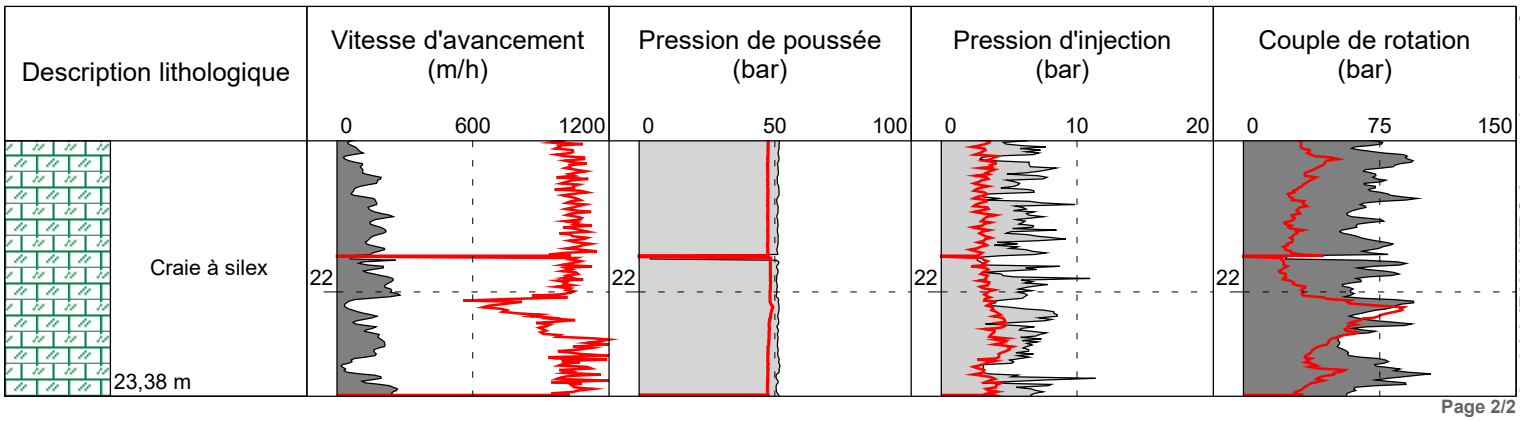

Logiciel JEAN LUTZ S.A - www.jeanlutzsa.fr

Solutions risques naturels, hydrogéologie et environnement

Contrat 76036-22

Mairie Auppegard - ICS 34

Date début	: 08/06/2021	Cote NGF	: 0	Profondeur	: 0,00 - 23,26 m
Heure début	: 13:41	Machine	: EMCI 4.50	Méthode	: RP
Heure fin	: 14:16	Angle	:	Diamétre	: 110 mm

1/100

Forage : SD19

EXGTE 3.20/LB2EPF584FR

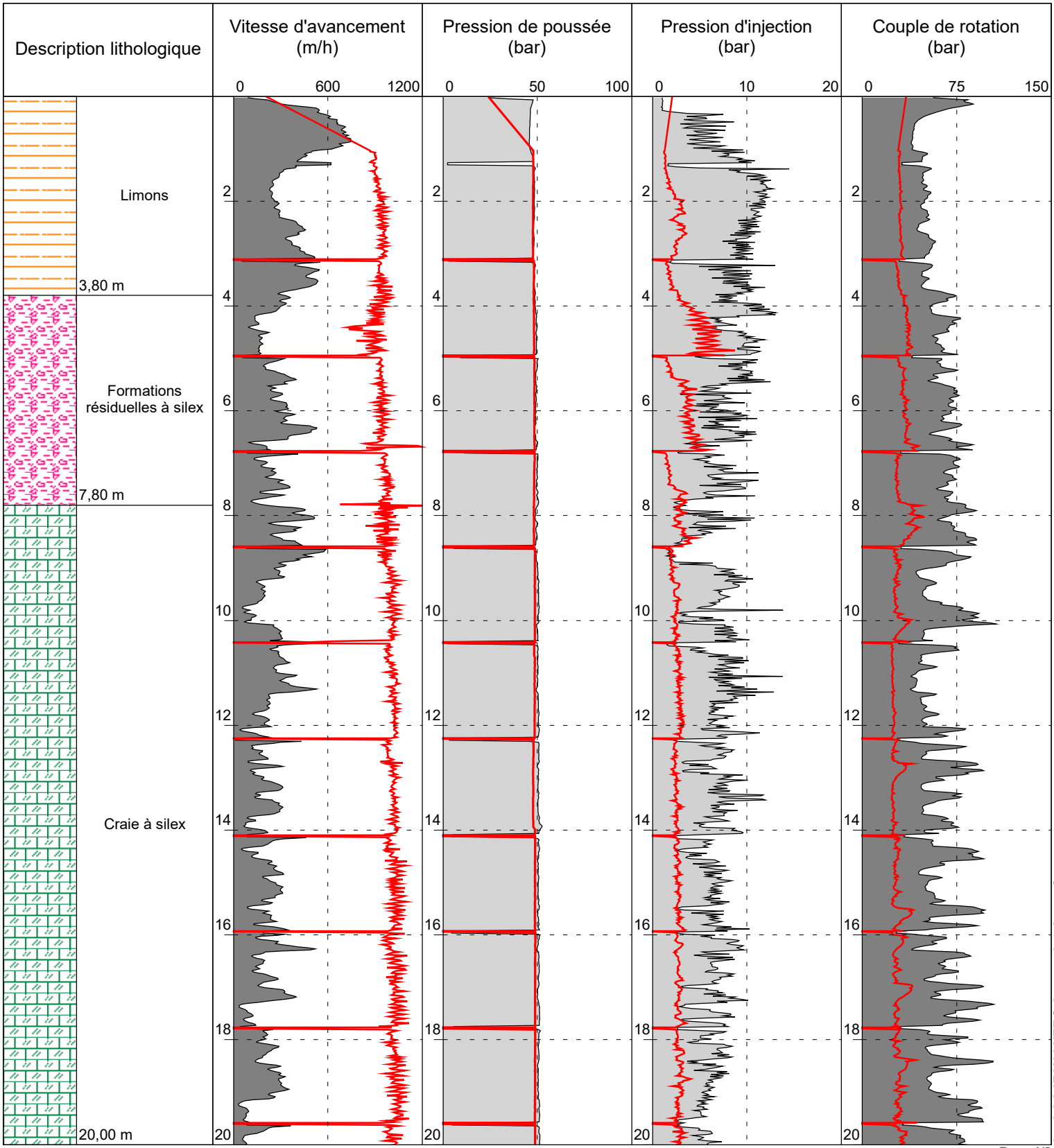

Logiciel JEAN LUTZ S.A - www.jeanlutzsa.fr

Mairie Auppegard - ICS 34

1/100

SD19

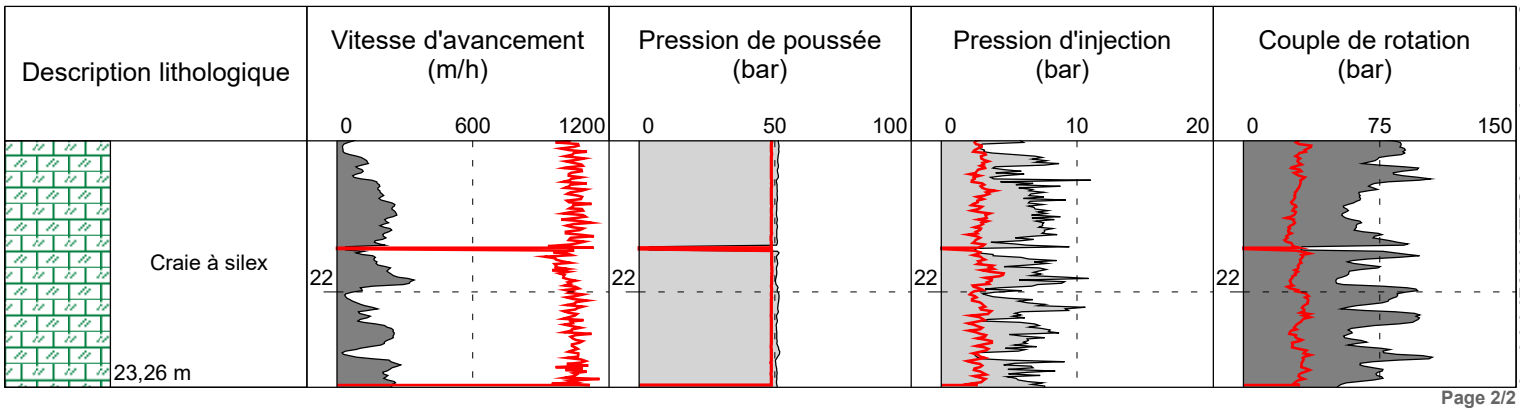

Logiciel JEAN LUTZ S.A - www.jeanlutzsa.fr

explor-e
Solutions risques naturels, hydrogéologie et environnement

Contrat 76036-22

Mairie Auppegard - ICS 34

Date début	: 08/06/2021	Cote NGF	: 0	Profondeur	: 0,00 - 23,32 m
Heure début	: 14:20	Machine	: EMCI 4.50	Méthode	: RP
Heure fin	: 14:52	Angle	:	Diamétre	: 110 mm

1/100

Forage : SD20

EXGTE 3.20/LB2EPF584FR

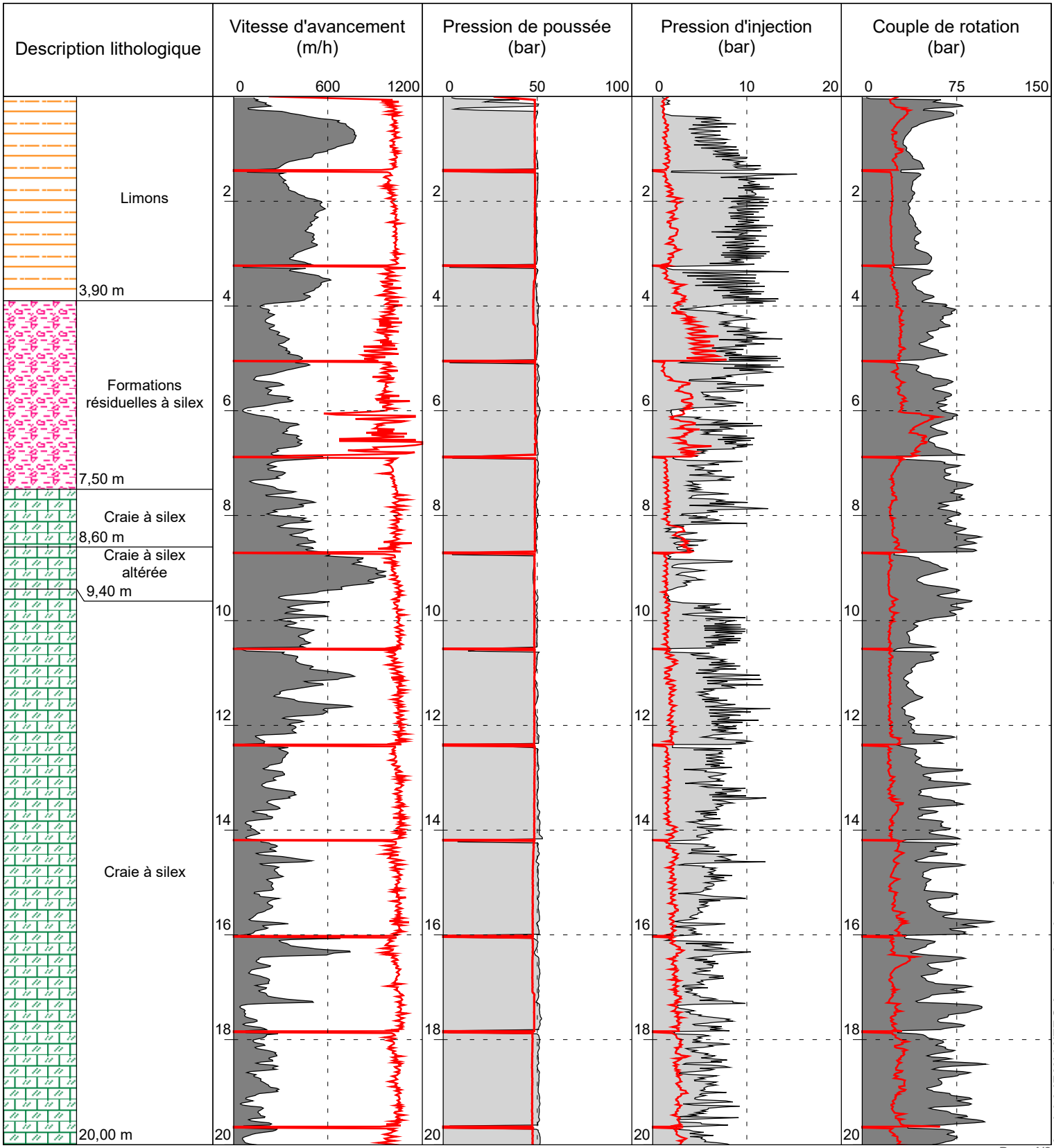

Logiciel JEAN LUTZ S.A - www.jeanlutzsa.fr

Mairie Auppegard - ICS 34

1/100

SD20

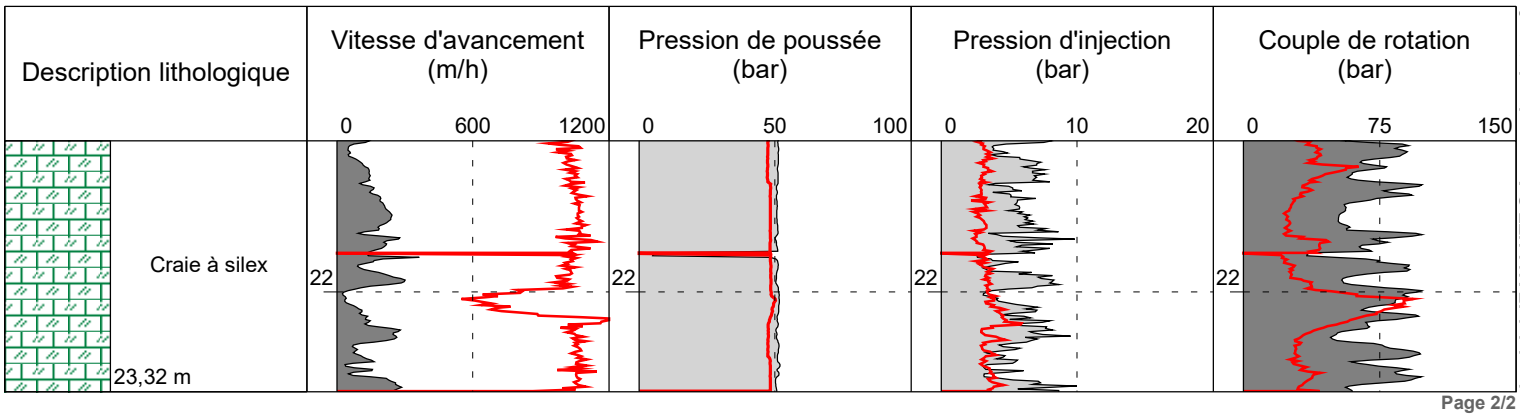

Logiciel JEAN LUTZ S.A - www.jeanlutzsa.fr

explor-e
Solutions risques naturels, hydrogéologie et environnement

Contrat 76036-22

Mairie Auppegard - ICS 34

Date début	: **08/06/2021**	Cote NGF	: **0**	Profondeur	: **0,00 - 23,36 m**
Heure début	: **14:55**	Machine	: **EMCI 4.50**	Méthode	: **RP**
Heure fin	: **15:29**	Angle	:	Diamétre	: **110 mm**

1/100

Forage : SD21

EXGTE 3.20/LB2EPF584FR

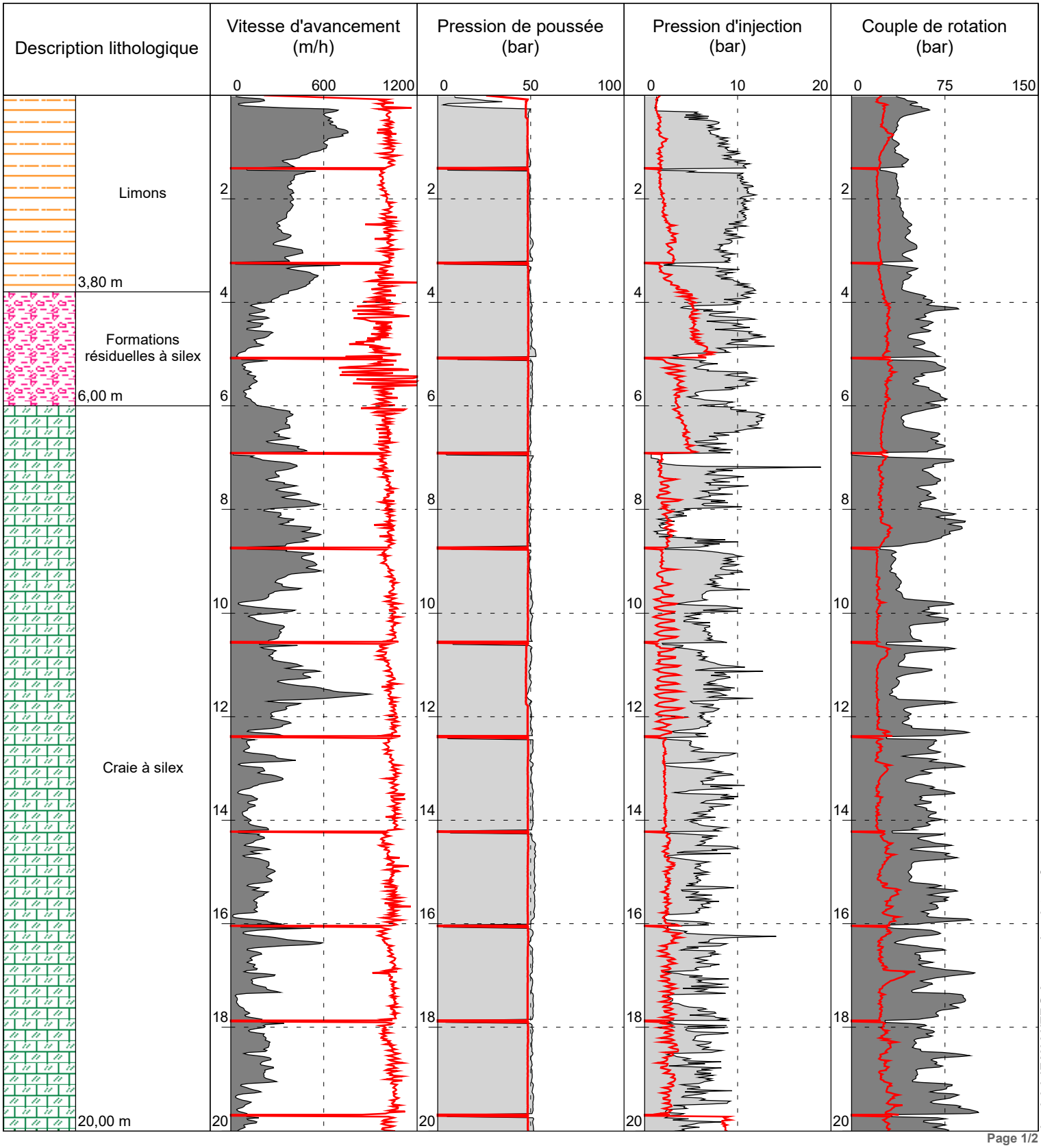

Logiciel JEAN LUTZ S.A - www.jeanlutzsa.fr

Page 1/2

Mairie Auppegard - ICS 34

1/100

SD21

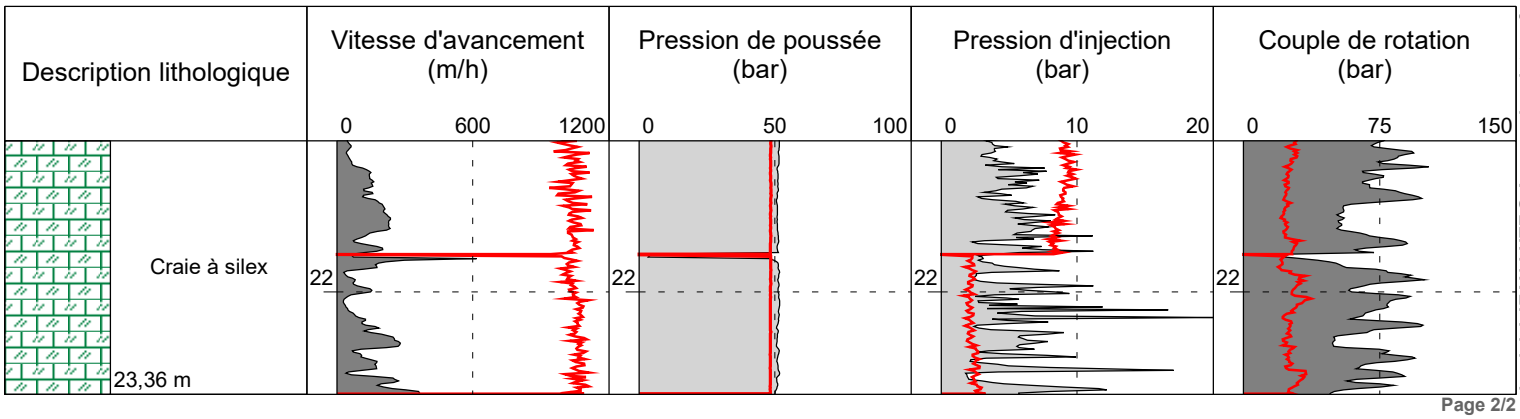

Logiciel JEAN LUTZ S.A - www.jeanlutzsa.fr

explor-e
Solutions risques naturels, hydrogéologie et environnement

Contrat 76036-22

Mairie Auppegard - ICS 34

Date début	: 08/06/2021	Cote NGF	: 0	Profondeur	: 0,00 - 23,40 m
Heure début	: 15:35	Machine	: EMCI 4.50	Méthode	: RP
Heure fin	: 16:08	Angle	:	Diamètre	: 110 mm

1/100

Forage : SD22

EXGTE 3.20/LB2EPF584FR

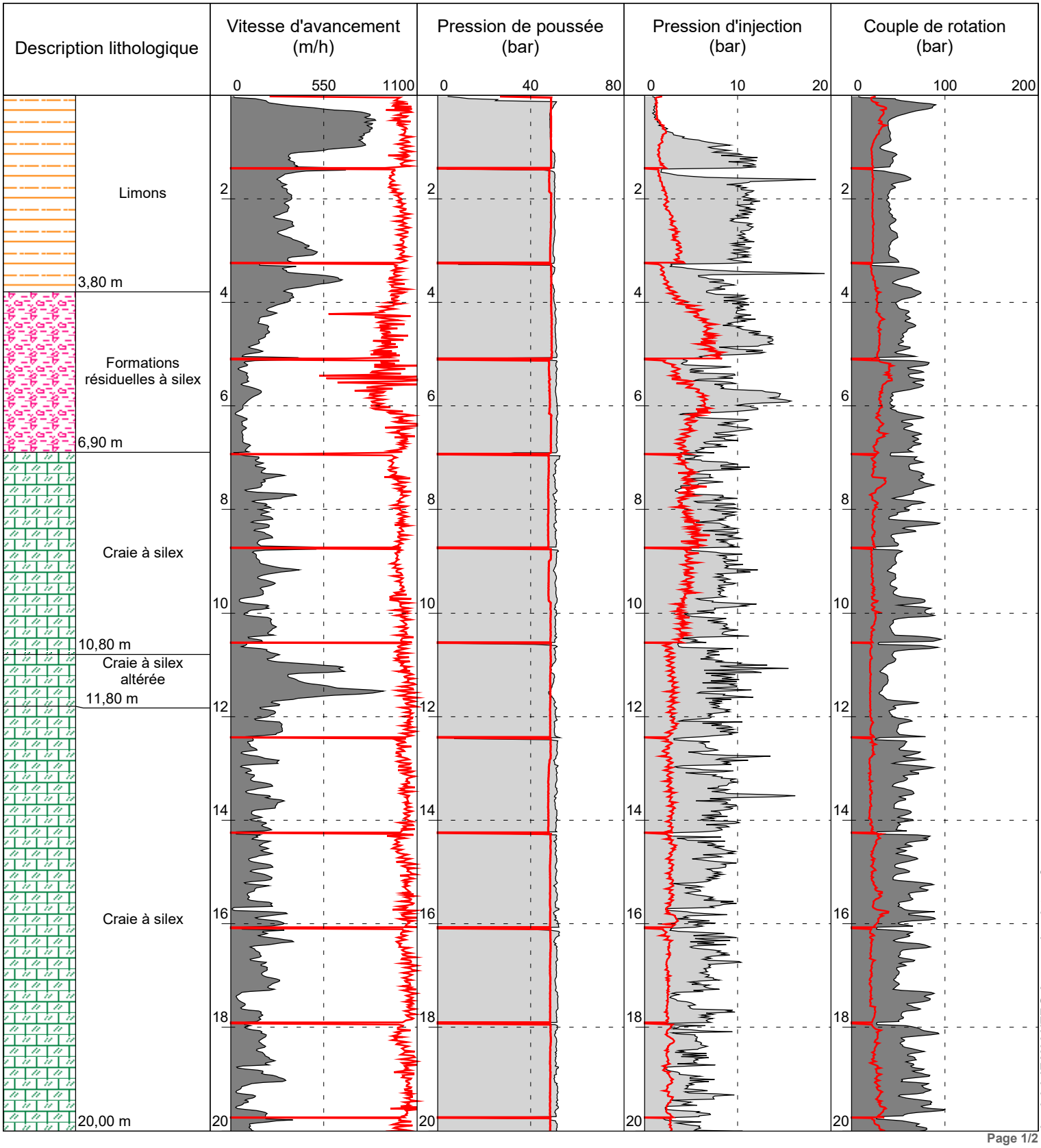

Logiciel JEAN LUTZ S.A - www.jeanlutzsa.fr

Mairie Auppegard - ICS 34

1/100

SD22

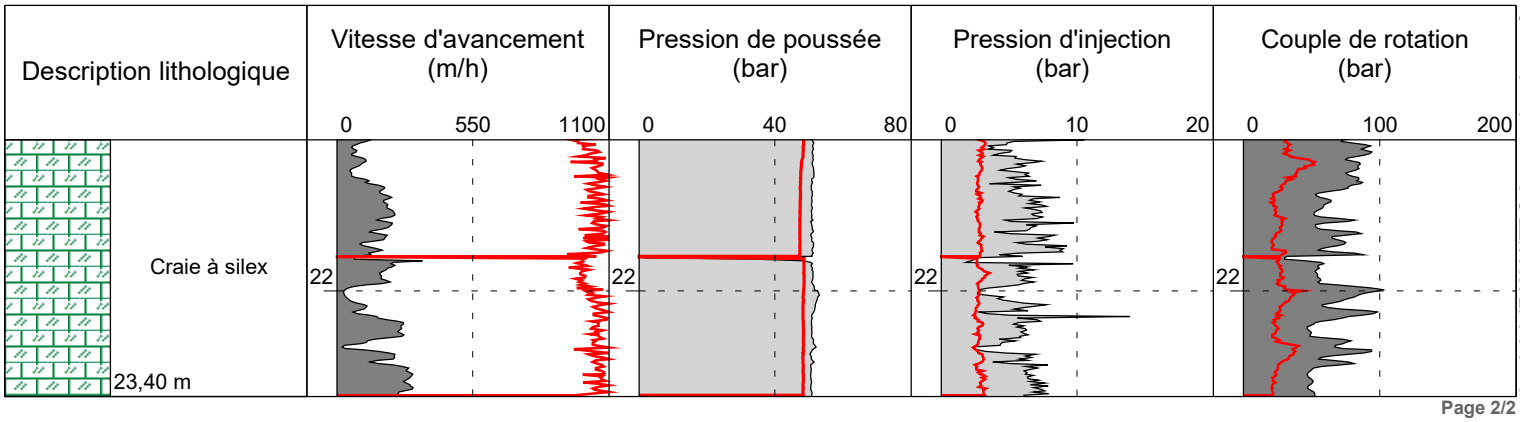

Logiciel JEAN LUTZ S.A - www.jeanlutzsa.fr

Page 2/2

explor-e
Solutions risques naturels, hydrogéologie et environnement

Contrat 76036-22

Mairie Auppegard - ICS 34

Date début	: 09/06/2021	Cote NGF	: 0	Profondeur	: 0,00 - 23,36 m
Heure début	: 08:50	Machine	: EMCI 4.50	Méthode	: RP
Heure fin	: 09:26	Angle	:	Diamètre	: 110 mm

1/100

Forage : SD23

EXGTE 3.20/LB2EPF584FR

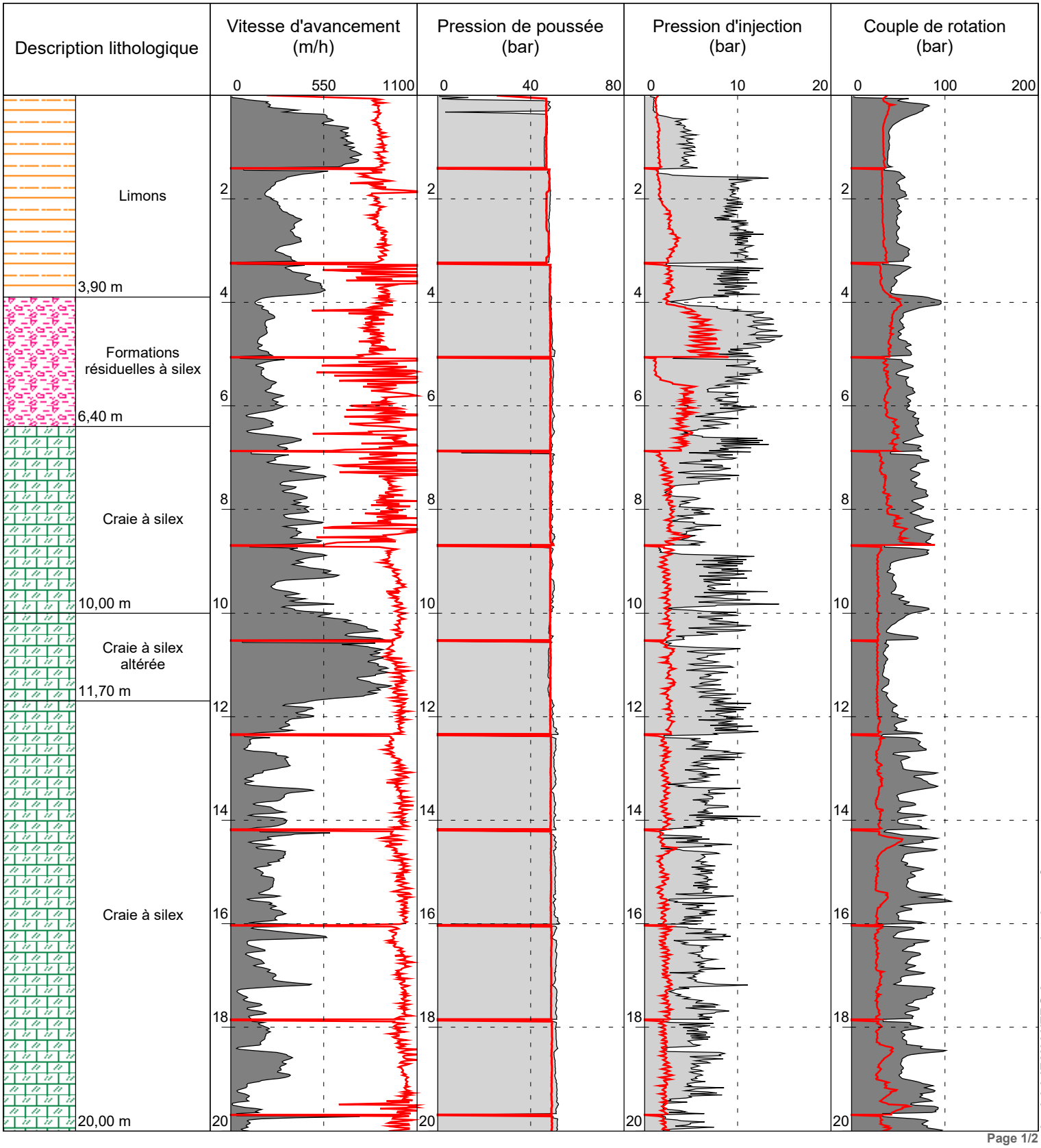

Logiciel JEAN LUTZ S.A - www.jeanlutzsa.fr

Page 1/2

Mairie Auppegard - ICS 34

1/100

SD23

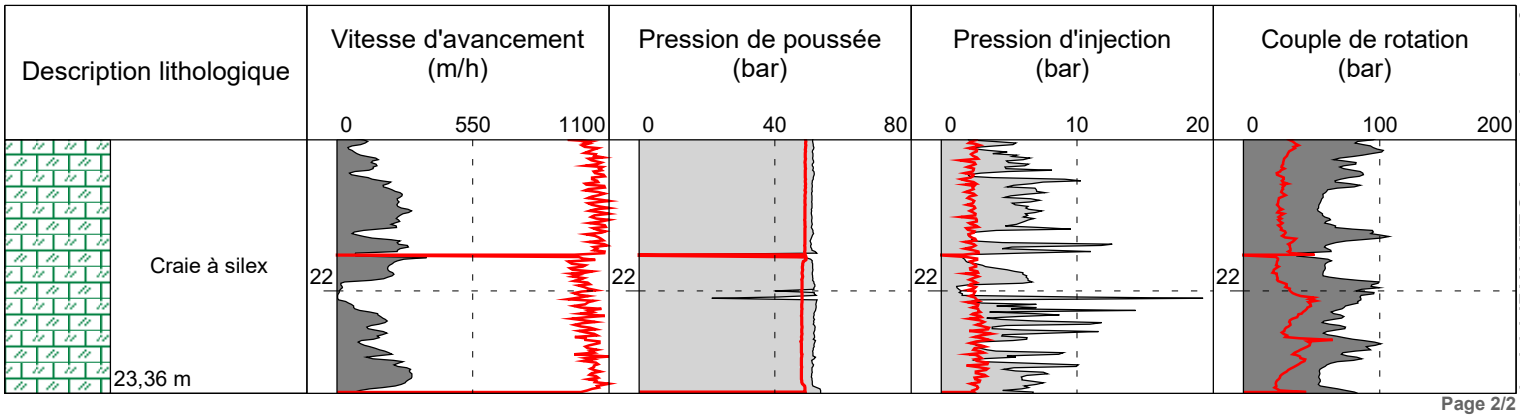

Logiciel JEAN LUTZ S.A - www.jeanlutzsa.fr

explor-e
Solutions risques naturels, hydrogéologie et environnement

Contrat 76036-22

Mairie Auppegard - ICS 34

Date début	: 09/06/2021	Cote NGF	: 0	Profondeur	: 0,00 - 23,38 m
Heure début	: 09:30	Machine	: EMCI 4.50	Méthode	: RP
Heure fin	: 10:01	Angle	:	Diamètre	: 110 mm

1/100

Forage : SD24

EXGTE 3.20/LB2EPF584FR

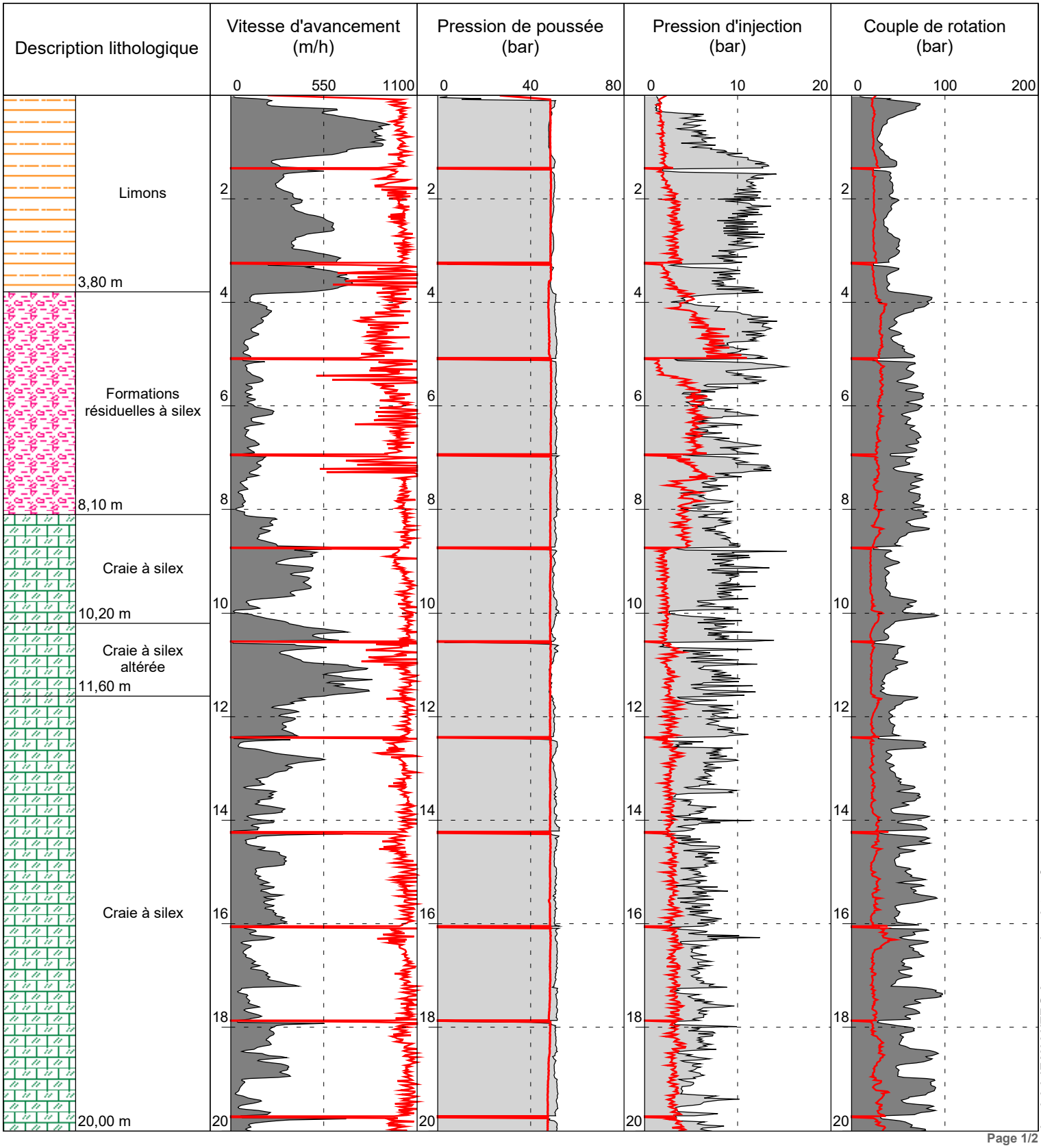

Logiciel JEAN LUTZ S.A - www.jeanlutzsa.fr

Mairie Auppegard - ICS 34

1/100

SD24

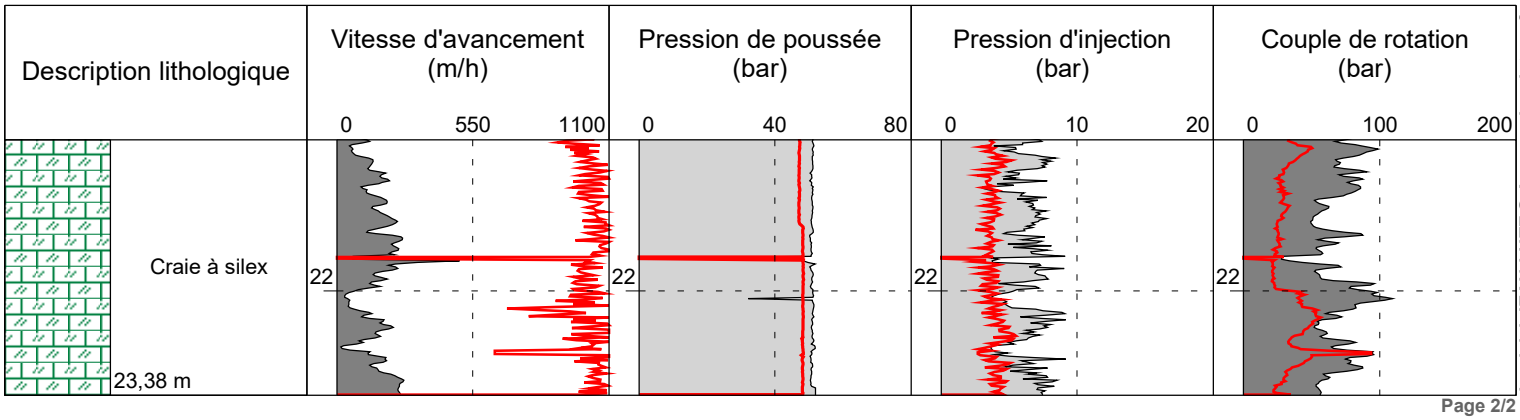

Logiciel JEAN LUTZ S.A - www.jeanlutzsa.fr

explor-e
Solutions risques naturels, hydrogéologie et environnement

Contrat 76036-22

Mairie Auppegard - ICS 34

Date début	: 09/06/2021	Cote NGF	: 0	Profondeur	: 0,00 - 23,32 m
Heure début	: 10:04	Machine	: EMCI 4.50	Méthode	: RP
Heure fin	: 10:42	Angle	:	Diamètre	: 110 mm

1/100

Forage : SD25

EXGTE 3.20/LB2EPF584FR

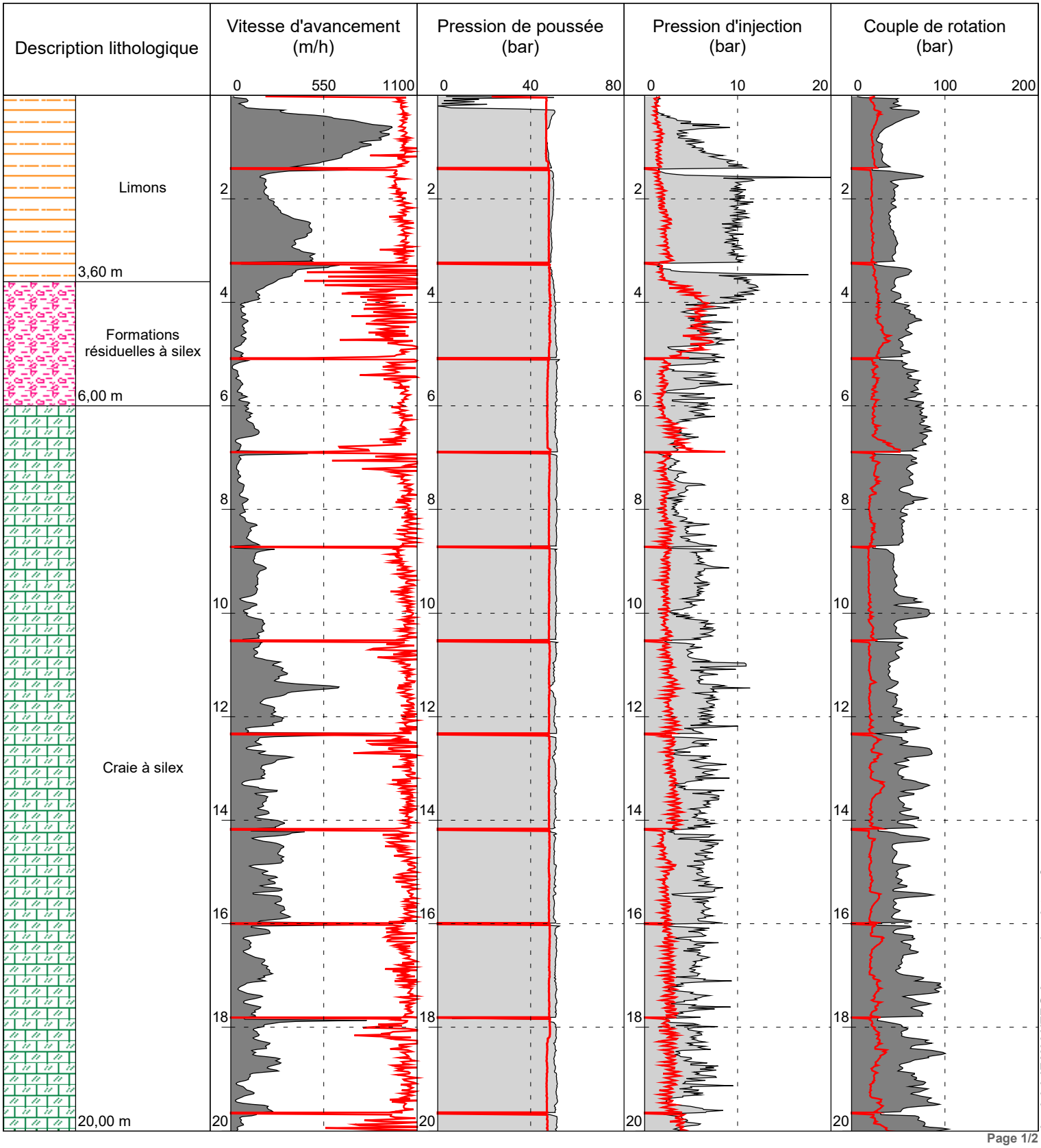

Logiciel JEAN LUTZ S.A - www.jeanlutzsa.fr

Page 1/2

Mairie Auppegard - ICS 34

1/100

SD25

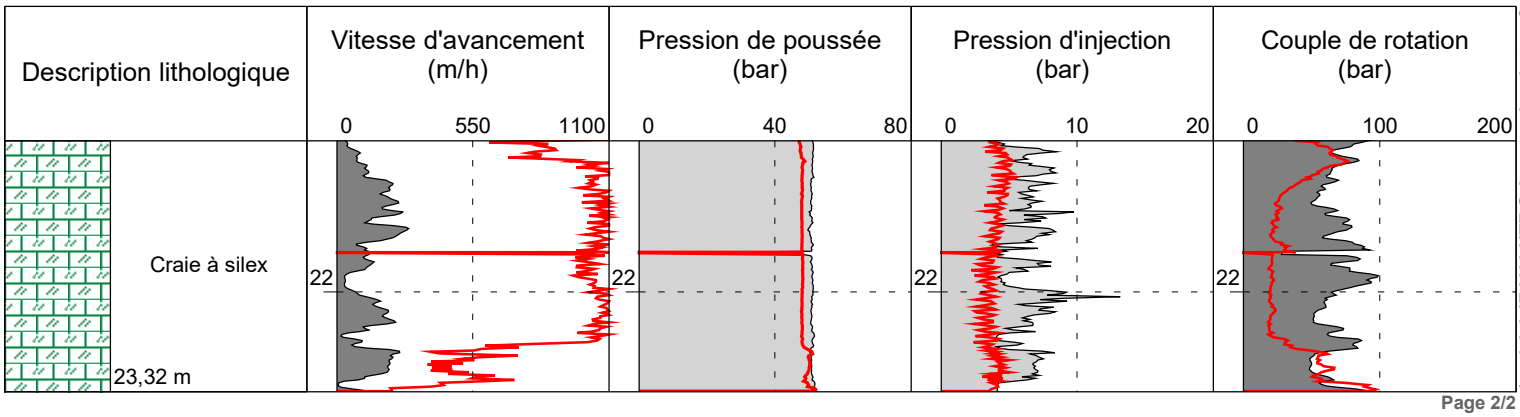

Logiciel JEAN LUTZ S.A - www.jeanlutzsa.fr

explor-e
Solutions risques naturels, hydrogéologie et environnement

Contrat 76036-22

Mairie Auppegard - ICS 34

Date début	: **09/06/2021**	Cote NGF	: **0**	Profondeur	: **0,00 - 23,32 m**
Heure début	: **12:50**	Machine	: **EMCI 4.50**	Méthode	: **RP**
Heure fin	: **13:21**	Angle	:	Diamètre	: **110 mm**

1/100

Forage : SD26

EXGTE 3.20/LB2EPF584FR

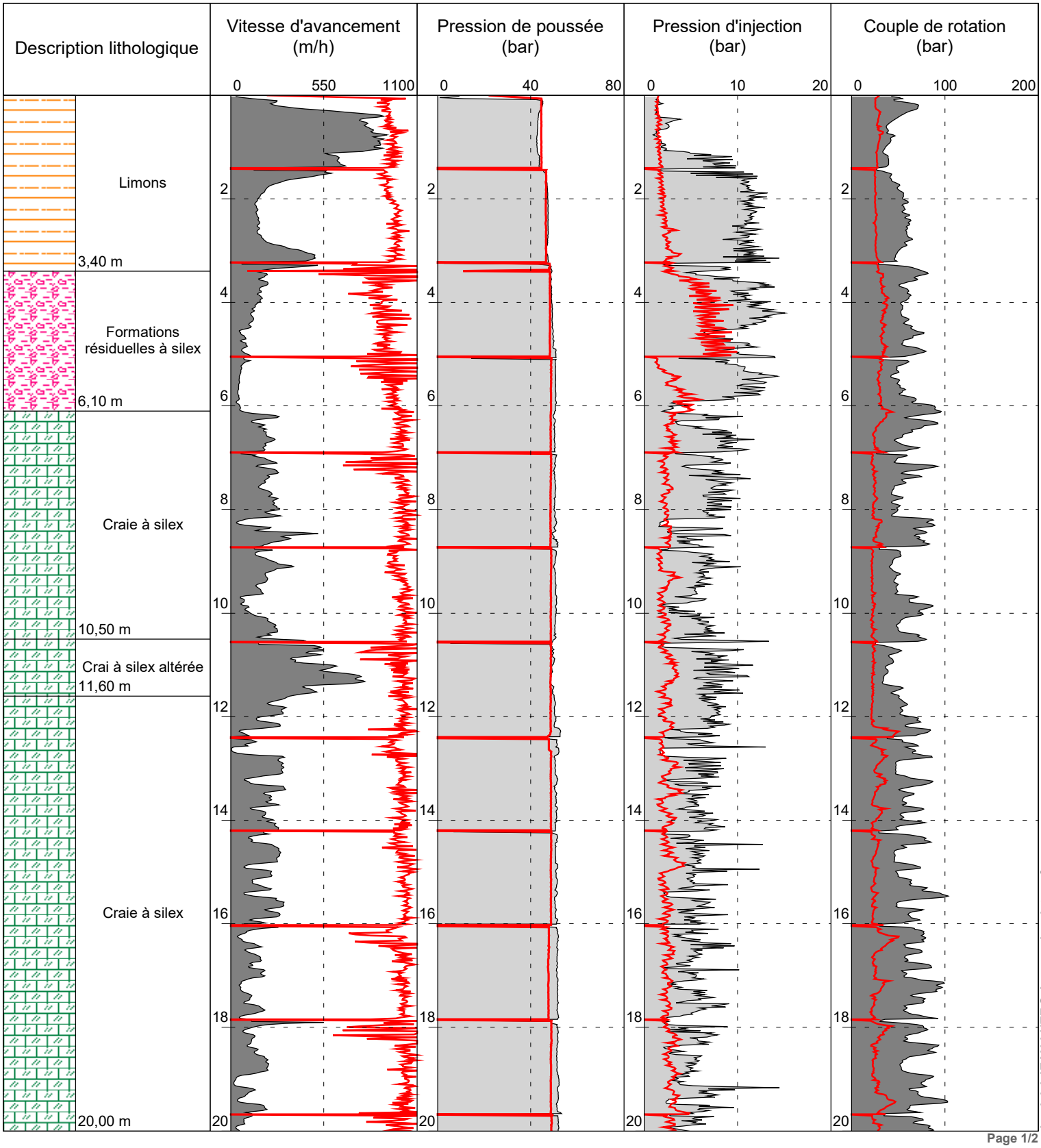

Logiciel JEAN LUTZ S.A - www.jeanlutzsa.fr

Page 1/2

Mairie Auppegard - ICS 34

1/100

SD26

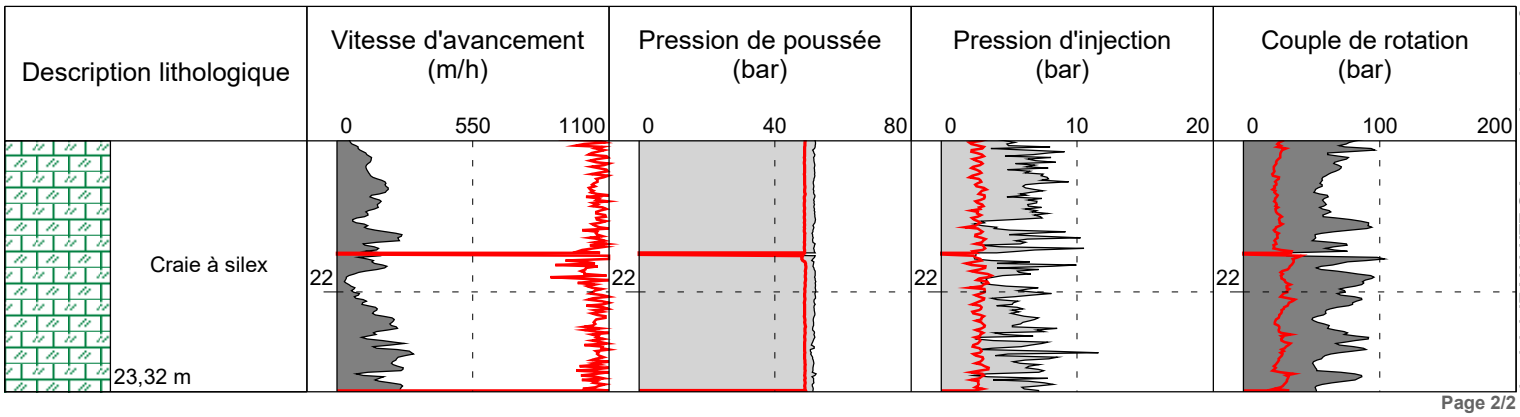

Logiciel JEAN LUTZ S.A - www.jeanlutzsa.fr

explor-e
Solutions risques naturels, hydrogéologie et environnement

Contrat 76036-22

Mairie Auppegard - ICS 34

Date début	: **09/06/2021**	Cote NGF	: **0**	Profondeur	: **0,00 - 23,36 m**
Heure début	: **13:26**	Machine	: **EMCI 4.50**	Méthode	: **RP**
Heure fin	: **14:01**	Angle	:	Diamètre	: **110 mm**

1/100

Forage : SD27

EXGTE 3.20/LB2EPF584FR

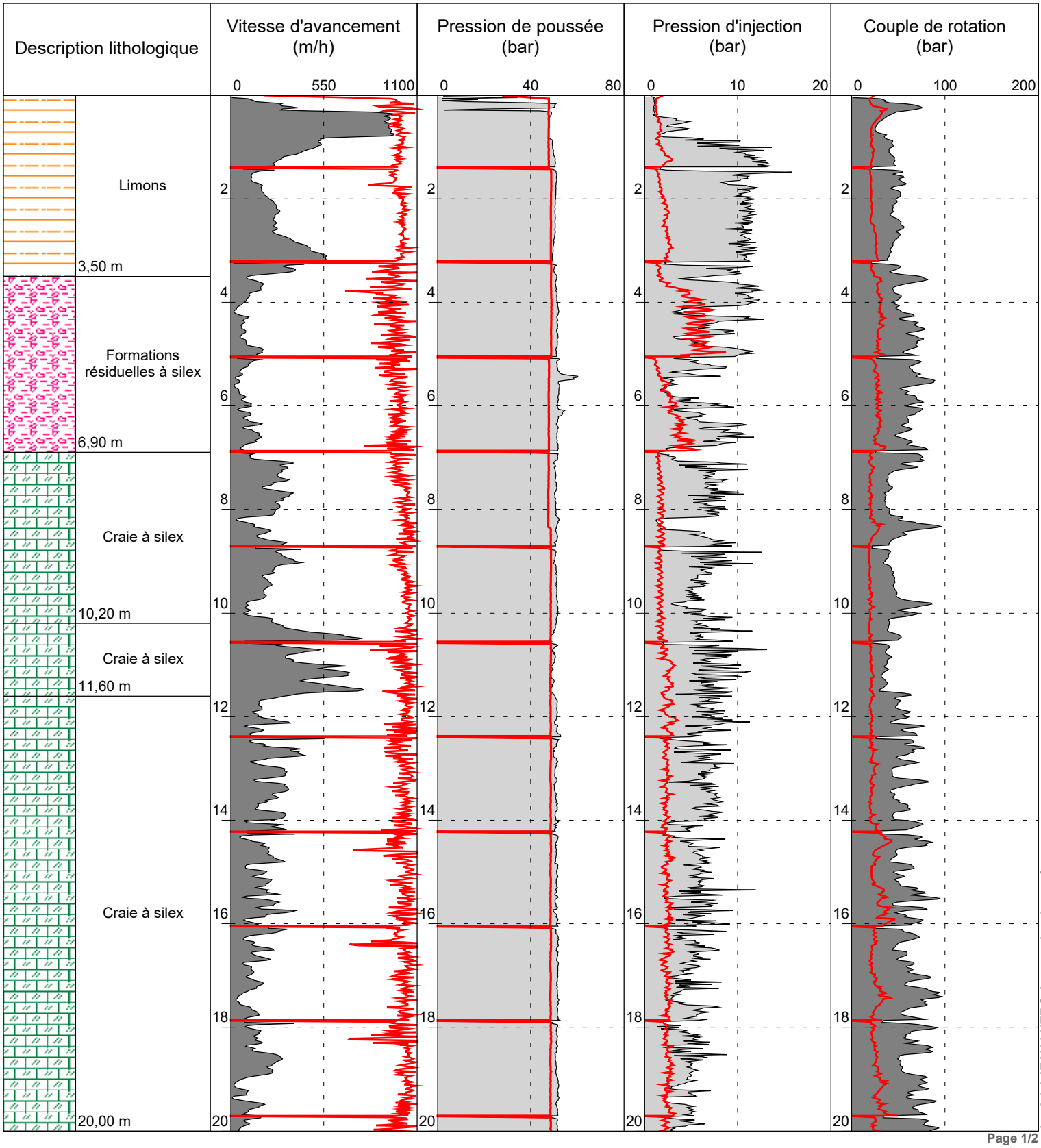

Logiciel JEAN LUTZ S.A - www.jeanlutzsa.fr

Page 1/2

Mairie Auppegard - ICS 34

1/100

SD27

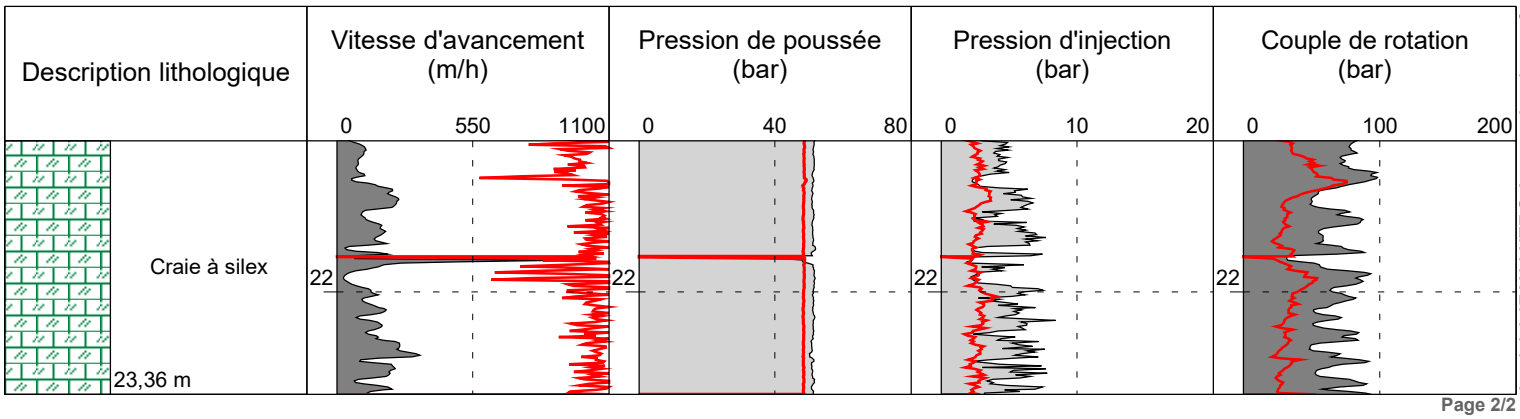

Logiciel JEAN LUTZ S.A - www.jeanlutzsa.fr

Annexe 2

Proposition d'aménagement local du périmètre de sécurité lié à l'indice parcellaire 34

Maître d'ouvrage : **Mairie d'Auppegard**
Opération : **Commune d'Auppegard - Gestion des risques liés aux cavités souterraines**
Mission : **Vérification de l'absence de vides au droit du terrain EPS et du terrain de pétanque - ICS 34**
Référence : **76036-22 - Août 2021**

explor-e
Solutions risques naturels, hydrogéologie et envronnement

Archive associée : AS-A

explor-e - contact@explor-e.fr - Tél : 02 35 95 14 85

Indice n° 76036-034 MAJ le 01/09/2024 Editon du : 20/12/2024

Echelle : 1/600

Proposition d'aménagement local du périmètre de sécurité lié à l'indice parcellaire 34

Indice n° : 76036-035

Indice issu des archives - sans localisation précise (parcelle "napoléonienne")

Localisation

Département : 76 - Seine-Maritime

Commune : Auppegard

Repères locaux

Hameau/Lieu-dit : Montaban

Autre (route, chemin...) :

Coordonnées

Système :

Orig. report carto : *Report plan*

x :

y :

Précision :

Type de Report : *Parcelle*

Contexte

Geomorphologique : *Plateau*

Source(s) de l'information

Modification du RICS initial :Ingetec / 1860/2 / octobre 2006

Archives (Cf. fiche(s) détaillée(s) page(s) suivante(s))

Départementales || Réf.: 2 mi 1750 /8S19-20 | Section: B | Parcelle: 40 | || Date: 23/12/1894 |

Témoignages

Photo aérienne

Terrain

- ☐ Effondrement
- ☐ Affaissement-dépression
- ☐ Zone remblayée
- ☐ Puits
- ☐ Entrée à flanc de coteaux (cavage)
- ☐ Arbre isolé
- ☐ Autre :
- ☐ Aucun

Géométrie :

- ☐ Circulaire — Diamètre (m) # — Profondeur max (m) #
- ☐ Quelconque — Longueur min (m) # — Longueur max (m) #

Observations

Pas d'indice visible.

Origine probable de l'indice

Type

- ☐ Carrière souterraine
- ☐ Carrière à ciel ouvert
- ☑ Carrière type inconnu
- ☐ Karstique (Naturel)
- ☐ Indéterminé
- ☐ Puits à eau

Matière extraite

- ☐ Marne
- ☐ Pierre de taille
- ☐ Cailloux
- ☐ Argile
- ☐ Sable

Commentaires

Ingetec : Carrière souterraine ou à ciel ouvert.

Explor-e 2023 : redéfinition des limites de la parcelle après calage fin du cadastre napoléonien

Indice 76036-035 / Détail document d'archives anciennes

Origine du document	*Archives départementales*			
	Cote :	**2 mi 1750 /8S19-20**		
Elements extraits	*Date du document :*	**23/12/1894**		
	Type ouvrage :	**Carrière**		
	Déclarant :	**Lemarchand Emmanuel**		
	Locataire ou fermier :			
	Propriétaire :			
Elements de localisation	*Plan de localisation :*			*Echelle :*
	Lieu-dit :			
	Cadastre de référence :	**Napoléonien**		
	Référence parcellaire :	*Section :* **B**	*Parcelle :* **40**	*Polygone :* **B**
	Autre information :			
	Observations :			
Elements de dimensionnement déclarés	*Plan d'extension :*			*Echelle :*
	Caractéristiques puits :	*Profondeur*	*/ Diamètre*	*/ Maçonné*
	Volume exploité :			
	Nombre d'étage(s) :			
	Chambres(s) :			
	Observations :			

Indice n° : 76036-036

Localisation

Département : 76 - Seine-Maritime

Commune : Auppegard

Repères locaux

Hameau/Lieu-dit :

Autre (route, chemin...) :

Coordonnées

Système :

Orig. report carto :

x :

y :

Précision :

Type de Report : *Non localisable*

Contexte

Geomorphologique : *Plateau*

Source(s) de l'information

Enrichissement du RICS initial :Ingetec / 1860/2 / octobre 2006

Archives (Cf. fiche(s) détaillée(s) page(s) suivante(s))

Départementales || Réf.: 2 mi 1750 | Section: A | Parcelle: 63 | || Date: 1895 |

Témoignages

Photo aérienne

Terrain

- ☐ Effondrement
- ☐ Affaissement-dépression
- ☐ Zone remblayée
- ☐ Puits
- ☐ Entrée à flanc de coteaux (cavage)
- ☐ Arbre isolé
- ☐ Autre :
- ☐ Aucun

Géométrie :

- ☐ Circulaire — Diamètre (m) # — Profondeur max (m) #
- ☐ Quelconque — Longueur min (m) # — Longueur max (m) #

Observations

Origine probable de l'indice

Type

- ☐ Carrière souterraine
- ☐ Carrière à ciel ouvert
- ☑ Carrière type inconnu
- ☐ Karstique (Naturel)
- ☐ Indéterminé
- ☐ Puits à eau

Matière extraite

- ☐ Marne
- ☐ Pierre de taille
- ☐ Cailloux
- ☐ Argile
- ☐ Sable

Commentaires

Ingetec : Déclaration d'exploitation non localisable : référence parcellaire incomplète. // Carrière souterraine ou à ciel ouvert.

Indice 76036-036 / Détail document d'archives anciennes

Origine du document	*Archives départementales*			
	Cote : **2 mi 1750**			
Elements extraits	*Date du document :* **1895**			
	Type ouvrage : **Carrière**			
	Déclarant : **Vve Leblond Sébastien**			
	Locataire ou fermier :			
	Propriétaire :			
Elements de localisation	*Plan de localisation :*			*Echelle :*
	Lieu-dit :			
	Cadastre de référence : **Napoléonien**			
	Référence parcellaire : *Section :* **A**	*Parcelle :* **63**		*Polygone :* **?**
	Autre information :			
	Observations : **Registre des déclarations d'ouverture de carrières**			
Elements de dimensionnement déclarés	*Plan d'extension :*			*Echelle :*
	Caractéristiques puits : *Profondeur*	*/ Diamètre*	*/ Maçonné*	
	Volume exploité :			
	Nombre d'étage(s) :			
	Chambres(s) :			
	Observations :			

47

RÉPERTOIRE.

NUMÉROS D'ORDRE.	Noms	Communes	Sections cadastrales	Date de déclaration	Date de communication	PAGES.
8933	Batel Augustin	Offranville	340-C	9 Janvier 1895	15 Janvier 1895	
4	Hardy Gaston	Villainville	2-A	28 Xbre 1894	17 d°	
5	Herrieux pour Villoy	Thiédeville	31-A	14 Janvier 1895	d°	
6	Demarest fils	Ermenouville hameau de Mesnil-Geffroy	120-A	12 d°	d°	
7	Delamare Victor	Ste Foy	35P-D	4 d°	18 d°	
8	Vve Poixblanc Eugène	St Aubin-Epinay	20-21-22 "	31 Xbre 1894	d°	
9	Justin Paul	Fongueusemare	6-E	15 Janvier 1895	19 d°	
8940	Lacointe Adolphe	[illegible]	410 "	7 d°	21 d°	
1	Vve Saunier	Anglesqueville la Bras Long	246-A	12 d°	d°	
2	Crevet Epiphane	Goupillières	85-A	19 d°	d°	
3	Havé Armand	Etaimpuis	53P-B	17 d°	22 d°	
4	Grandin Just	St Aignan s/Ry	3-A	19 d°	d°	
5	Quibier Cyrille	Rocquemont	28-B	13 d°	23 d°	
6	Cornutte Emile	Offranville	673-D	19 d°	24 d°	
7	Amouret	Estouteville-Ecalles	16-B	17 d°	25 d°	
8	Vve Péray	Auberville la Campagne	231-B	22 d°	28 d°	
9	Duclos Désiré	Bracquetuit	16P-C	22 d°	d°	
8950	Alexandre fils	d°	134-135-C	23 d°	d°	
1	Renaut Pierre	Bornambusc	216-A	27 d°	29 d°	
2	Noël Pierre	Montreuil en Cx	414-B	18 d°	d°	
3	Duclos François	Maulévrier	237-B	15 d°	d°	
4	Bonnière Gustave	Gueutteville (R)	24-A	26 d°	30 d°	
5	Guédon Antoine	Cocqueville en Cx	24-A	24 d°	2 février	
6	Vve Susmets	Lammerville	78-A	28 d°	4 d°	
7	Morin Augustin	St Laurent en Cx	327-A	30 d°	d°	
8	Saffray Armand	Bourg-Dun	204-E	24 d°	6 d°	
9	Godard Alphonse	St Eustache la forêt	357-B	30 d°	d°	
8960	Dèle Louis	St [illegible] Duclair	97-C	31 d°	8 d°	
1	Loysnel Clovis	Beaunay [illegible]	"	23 d°	11 d°	
2	Goutel Emile	Raffetot	234-A	24 d°	d°	
3	Démarest Hippolyte	Cideville	111-B	5 février	d°	
4	Levasseur Eugène	Sausseuzemare	495-A	8 d°	12 d°	
5	Vve Bazire	Gonnetot	94-C	9 d°	d°	

RÉPERTOIRE.

NUMÉROS D'ORDRE.	Noms	Communes	Sections cadastrales	Date de délibération	Date de communication	PAGES.
8966	Leblond Louis	St Germain des Essourts	31-A	19 Janvier 1895	15 février 1895	
67	Vve Sandret	Grigneuseville	21-D	16 février	28 février	
68	Masse Eugène	Ecalles Alix	257-A	22 id	id	
69	Hodan	Bierville	1-B	19 id	id	
70	Bénard Frédéric	Houdetot	352-B	20 id	4 Mars	
71	Soriel Edouard	Bolbec	61 D	id	id	
72	Boismal Eugène	Fauville	34-C	28 id	5 id	
73	Crohay Jules	Bosc Bordel	116 E	2 Mars	11 Mars	
74	Cornuble Justin	Gueutteville	579-A	7 Mars	12 id	
75	Lemonnier Louis	Bracquetuit	47-C	20 février	id	
76	Jacquet Léon	Sierville	56-A	24 id	id	
77	Cordier Joseph	Bocasse Valmartin	164-[illegible]	21 id	id	
78	Dehenville Adolphe	Bénarville	22[illegible]-A	22 id	id	
79	Berkel Léon	Amfreville [illegible]		20 id	id	
80	Allan Alexandre	Préaux	37-E	id	id	
81	Duclos François	Maulévrier	119-B	26 id	id	
82	Roger Pierre	Goderville	67-A	6 Mars	id	
8983	Marette Isidore	Maucomble	174-A	9 Mars	15 Mars	
4	Chenard	Octeville	185-D	12 d°	d°	
5	Hoday D[illegible]	Bréville	1-B	8 Mars	d°	
6	Vve Bouju	Cideville	21-B	13 d°	16 Mars	
7	Martin Dieudonné	Rocquemont	182P-183 C	10 d°	20 d°	
8	Jacques Désiré	d°	183-190 A	13 d°	d°	
9	Vve Leblond Sébastien	Auppegard	63-A	16 d°	d°	
8990	Lecacheur Emile	Auzouville		16 d°	21 d°	
1	Quest	[illegible]	4P-B	26 février	d°	
2	Duval Augustin	Sommesnil	72-B	19 Mars	d°	
3	Pointel Ferdinand	Bocasse Valmartin	380-B	d°	22 Mars	
4	Lenoir Louis	Critot	39-A	21 Mars	d°	
5	Pessy Hector	La Crique	239 lettre B-B	16 Mars	27 d°	
6	Berthelot François Louis	[illegible]	105-B	22 d°	d°	
7	Mascrier Arthur	Drosay	501-A	26 d°	28 d°	
8	Leconte Jules	St Germain des Essourts	64-A	15 février	2 Avril	
8999	Bredville Oscar	Normanville	79-A	29 Mars	3 d°	

Indice n° : 76036-037

Indice issu des archives - sans localisation précise (parcelle "napoléonienne")

Localisation

Département : 76 - Seine-Maritime

Commune : Auppegard

Repères locaux

Hameau/Lieu-dit : Les Fonds

Autre (route, chemin...) :

Coordonnées

Système :

Orig. report carto : *Cadastre Napo corrigé*

x :

y :

Précision :

Type de Report : *Parcelle*

Contexte

Geomorphologique : *Plateau*

Source(s) de l'information

Modification du RICS initial :Ingetec / 1860/2 / octobre 2006

Archives (Cf. fiche(s) détaillée(s) page(s) suivante(s))

Départementales || Réf.: 2 mi 1432 | Section: C | Parcelle: 17 | || Date: 29/12/1896 |

Témoignages

Photo aérienne

Terrain

- ☐ Effondrement
- ☐ Affaissement-dépression
- ☐ Zone remblayée
- ☐ Puits
- ☐ Entrée à flanc de coteaux (cavage)
- ☐ Arbre isolé
- ☐ Autre :
- ☐ Aucun

Géométrie :

- ☐ Circulaire — Diamètre (m) # — Profondeur max (m) #
- ☐ Quelconque — Longueur min (m) # — Longueur max (m) #

Observations

Pas d'indice visible.

Origine probable de l'indice

Type

- ☐ Carrière souterraine
- ☐ Carrière à ciel ouvert
- ☑ Carrière type inconnu
- ☐ Karstique (Naturel)
- ☐ Indéterminé
- ☐ Puits à eau

Matière extraite

- ☐ Marne
- ☐ Pierre de taille
- ☐ Cailloux
- ☐ Argile
- ☐ Sable

Commentaires

Ingetec : Carrière souterraine ou à ciel ouvert.

Explor-e 2023 : redéfinition des limites de l'indice suite au recalage fin du cadastre napoléonien

Indice 76036-037 / Détail document d'archives anciennes

Origine du document	*Archives départementales*			
	Cote : **2 mi 1432**			
Elements extraits	*Date du document :* **29/12/1896**			
	Type ouvrage : **Carrière**			
	Déclarant : **Beaucousin Emile**			
	Locataire ou fermier :			
	Propriétaire :			
Elements de localisation	*Plan de localisation :*			*Echelle :*
	Lieu-dit :			
	Cadastre de référence : **Napoléonien**			
	Référence parcellaire : *Section :* **C**	*Parcelle :* **17**		*Polygone :* **F**
	Autre information :			
	Observations : **Registre des déclarations d'ouvertures de carrière / Numéro de déclaration : 529**			
Elements de dimensionnement déclarés	*Plan d'extension :*			*Echelle :*
	Caractéristiques puits : *Profondeur*	*/ Diamètre*	*/ Maçonné*	
	Volume exploité :			
	Nombre d'étage(s) :			
	Chambres(s) :			
	Observations :			

N° d'ordre.	Nom et prénoms du déclarant.	Commune ou a lieu l'exploitation de la carrière.	Section cadastrale.	Numéros du cadastre.	Date de la communication à la Préfecture.	Date de la communication au service des Mines.
462	Quéroult Constant	Coupreville la Corbeline	D	polyg E. 14	28 9bre/3 Xbre	3 Xbre
463	Dumontier Alexandre	Bois Bordel	F	76 P	30 9bre/3 Xbre	d°
464	Démarest Albert	Gerony	A	42	25 9bre/3 Xbre	d°
465	Vve Jespreer Charles	Hermières	A	376	22 9bre/4 Xbre	4 Xbre
466	Leseigneur fs Vve Renoult	St Nicolas de la Haye	"	243	4 9bre/4 Xbre	d°
467	Villeer Jacques	St Pierre Lavis	B	24 polyg E.	1/4 Xbre	d°
468	Mouneville	Gueures	B	104	d°	d°
469	Lefebvre, Jules	Aubermesnil Beaumais	B	62	30 9bre/7 Xbre	7 Xbre
470	Buron, François	Vt Yvientanville	B	polyg B. 12-15-16	3/7 Xbre	d°
471	Duménil Sever	Esteville	B	82	d°	d°
472	Duménil Sever	d°	B	88	d°	d°
473	Vve Bréant Victor	Angiens	A	42	5/8 Xbre	8 Xbre
474	Duramé Auguste	Auppegard	C	polyg E. N° 26	2/8 Xbre	d°
475	Mouneville	Gueures	B	104	1/8 Xbre	d°
476	Duponchel Arsène	Villequier	B	50	1/9 Xbre	9 Xbre
477	de la Mare de Chêne Varin	Bailly en Rivière	H	155-156	25 9bre/10 Xbre	10 Xbre
478	Clatot Hippolyte	Corpmesnil	A	37	7/10 Xbre	d°
479	Calbot Édouard	Lanquetot	B	806	2/10 Xbre	d°
480	Chénard Victor	Sausseuzemare	A	412	6/10 Xbre	d°
481	Leconte Édmond	Esteville	C	32	6/12 Xbre	12 Xbre
482	Lefebvre Aristide	Craville la Roquefort	C	147	22 9bre/12 Xbre	d°
483	Quatresous Louis	Lammerville	"	"	12 Xbre	d°
484	Lemonnier Alexandre	Routes	C	129	9/14 Xbre	14 Xbre
485	Biard Aimable	Coupreville la Corbeline	E	polyg D. 12	10/14 d°	d°
486	Brod Émile	Bouville	D	94	11/14 d°	d°
487	Cambour Germain	Clavilles Motteville	Lieu dit	"Le Capendu"	10/14 d°	d°
488	Vve Viard Jean	St Aubin Celloville	A	14	11/14 d°	d°
489	Neprou Jules	Ste Geneviève	"	60-61	11/14 d°	d°
490	Bazille Adolphe	Fresnay le Long	D	25	10/4 d°	d°
491	Drouin Sylvain	Yatteville Sauqueville	"	122	15 d°	15 Xbre
492	Hervé Florentin	Étaimpuis	D	58-59	6/15 d°	d°
493	Boulen Isaac	Lammerville	"	"	11/15 d°	d°
494	Corchy Onésime	St Victor l'Abbaye	B	122	7/15 d°	d°
495	Hérichet fs Maguin	Beuzevillette	A	128	12/15 d°	d°
496	Vitel Aimable	St Arnoult	B	31	15 d°	d°
497	Bonhomme Oscar	St Aubin Routot	A	110	13/16 d°	16 d°

N° d'ordre.	Nom et prénoms du déclarant.	Commune ou a lieu l'exploitation de la carrière.	Section cadastrale.	Numéros du cadastre.	Date de la communication à la Préfecture.	Date de la communication au service des Mines.
498	Duval Alexandre	Normanville	B	polyg B. 67	10/16 Xbre	16 Xbre
499	Fournil Paul	d°	C	polyg A 84	d°	d°
500	Vve Andrieu	St Aubin Celloville	C	80	12/17 Xbre	17 Xbre
501	Lepeuple Henri	St Victor l'Abbaye	B	251	14/17 d°	d°
502	Lasserey Xavier	Brachy	E	polyg B. 61	9/17 d°	d°
503	Mme Jules Reiset	Anneville s/ Scie	C	6	12/19 d°	19 d°
504	Saffray Pierre	Omonville	B	polyg F. 36	16/19 d°	d°
505	Duval Désiré	Ste Foy	B	84 P	15/19 d°	d°
506	Deronde Pierre	Montreuil en Cx	A	208	10/19 d°	d°
507	Valle Edmond	Rocquemont	A	173	16/19 d°	d°
508	Leconte Edmond	Esteville	C	43	19 d°	d°
509	Lecouteux Zacharie	Yerville	C	70	17/19 d°	d°
510	Leclerc Edmond	St Jouin	B	polyg C. 5	15/19 d°	d°
511	Dechamps Eugène	Bretteville	C	213	2/19 d°	d°
512	Pessy Nestor	La Crique	B	256	10/19 id.	23 d°
513	Carru Raymond	Gruchet s/ Arques	A	136	16/19 d°	id
514	Laurence Henri	Pelletot	.	144 bis	7/10 d°	id
515	Lecoeur Edouard	St Aubin Celloville.	D	725	15/16 d°	id
516	Vve E. Andrieu	Blacqueville	B	131	7/20 d°	id
517	Léguillon Charles	id	B	44	5/21 d°	id
518	His Paul	id	B	69	13 d°	id
519	Alivre Hilaire	Angueticrville	A	72	18 id	id
520	Vollet Séverin	Auppegard	B	16	21 id	id
521	Dubosc Charles	Bracquetuit	A	57	16/22 d°	id
522	Simon Augustin	Varneville Bretteville	C	99	19/24 d°	24 d°
523	Leberquier, Hippolyte	Bradiancourt	A	344	20/24 d°	24 —
524	Duparc, Georges	Clères	B	44	20/24 d°	24 —
525	Accard, Saturnin	Bully	B	11 P	20/24 d°	24 —
526	Lucas, François	Forgueusemare	~~A~~	87	20/24 d°	24 —
527	Chabé, Charles	Belleville sur Mer	B	342 & 343	22/24 d°	24 —
528	Laurent Louis	Heauville Lesquelles	B	317	22/29 Xbre	29 d°
529	Baudouin Émile	Auppegard	C	polyg F. 17	d°	d°
530	Debris Louis	Gerville	"	17	d°	d°
531	Farcy Hippolyte	Biville la Bde	A	122	24/29 d°	d°
532	Larcher Anthime	Ernemont s/ Buchy	A	199	27/29 d°	d°
533	Larcher Anthime	d°	A	199	d°	d°

Indice n° : 76036-038

Indice issu des archives - sans localisation précise (parcelle "napoléonienne")

Localisation

Département : 76 - Seine-Maritime

Commune : Auppegard

Repères locaux

Hameau/Lieu-dit : Les Fonds

Autre (route, chemin...) :

Coordonnées

Système :

Orig. report carto : *Cadastre Napo non corrigé*

x :

y :

Précision :

Type de Report : *Parcelle*

Contexte

Geomorphologique : *Plateau*

Source(s) de l'information

Modification du RICS initial :Ingetec / 1860/2 / octobre 2006

Archives (Cf. fiche(s) détaillée(s) page(s) suivante(s))

Départementales || Réf.: 2 mi 1432 / 8S21 | Section: C | Parcelle: 26 | || Date: 08/12/1896 |

Témoignages

Photo aérienne

Terrain

- ☐ Effondrement
- ☐ Affaissement-dépression
- ☐ Zone remblayée
- ☐ Puits
- ☐ Entrée à flanc de coteaux (cavage)
- ☐ Arbre isolé
- ☐ Autre :
- ☐ Aucun

Géométrie :

- ☐ Circulaire — Diamètre (m) # — Profondeur max (m) #
- ☐ Quelconque — Longueur min (m) # — Longueur max (m) #

Observations

Pas d'indice visible.

Origine probable de l'indice

Type

- ☐ Carrière souterraine
- ☐ Carrière à ciel ouvert
- ☑ Carrière type inconnu
- ☐ Karstique (Naturel)
- ☐ Indéterminé
- ☐ Puits à eau

Matière extraite

- ☐ Marne
- ☐ Pierre de taille
- ☐ Cailloux
- ☐ Argile
- ☐ Sable

Commentaires

Ingetec : Carrière souterraine ou à ciel ouvert.

Explor-e 2023 : redéfinition des limites de l'indice suite au recalage fin du cadastre napoléonien

Indice 76036-038 / Détail document d'archives anciennes

Origine du document

Archives départementales

Cote : **2 mi 1432 / 8S21**

Elements extraits

Date du document : **08/12/1896**

Type ouvrage : **Carrière**

Déclarant : **Duramé Augustin**

Locataire ou fermier :

Propriétaire :

Elements de localisation

Plan de localisation : *Echelle :*

Lieu-dit :

Cadastre de référence : **Napoléonien**

Référence parcellaire : *Section :* **C** *Parcelle :* **26** *Polygone :* **E**

Autre information :

Observations : **Registre des déclarations d'ouvertures de carrière / Numéro de déclaration : 474**

Elements de dimensionnement déclarés

Plan d'extension : *Echelle :*

Caractéristiques puits : *Profondeur* */ Diamètre* */ Maçonné*

Volume exploité :

Nombre d'étage(s) :

Chambres(s) :

Observations :

N° d'ordre.	Nom et prénoms du déclarant.	Commune ou a lieu l'exploitation de la carrière.	Section cadastrale.	Numéros du cadastre.	Date de la communication à la Préfecture.	Date de la communication au service des Mines.
390	Arenel	St Jean de Folleville	C	N° 139	13/19 8bre	19 8bre
391	Cervien Napoléon	St Crespin	A	N° 55	17/19 8bre	d°
392	Ducastel Jules	Bolbec	A	140	16/21 8bre	21 8bre
393	Lacreit de la Charrière	Beuzeville	A	61	d°	d°
394	Masson Louis	Alvimare	B	33, polyg A	17/21 8bre	d°
395	Delamare Charles	Heugleville s/Scie	F.	6	15/22 8bre	22 8bre
396	Leborgne Léon	St Riquier ès plains	A	152	22/24 8bre	24 8bre
397	Delanos Eugène	St Sylvain	A	121	23/28 8bre	28 8bre
398	Desseretais Louis Augte	Houquetot	B	62	19/28 8bre	d°
399	Delamare Georges	Gerville	..	341	22/28 8bre	d°
400	Hainville Cyrus	Luneray	B	37, polyg. C	24 8bre/3 9bre	3 9bre
401	Lucas Armand	Vve Yattetot s/mer	A	437	24 8bre/3 9bre	d°
402	Capelle Stanislas	Bernières	B	372	10 8bre/3 9bre	d°
403	Brubion Léon	St Gilles de Cretot	B	295	28 8bre/3 9bre	d°
404	Vve Crevel des Mottes pr Lehmann	Stouttteville	B	185	2/5 9bre	5 9bre
405	A. Badin	Mont-Cauvaire	D	79	28 8bre/7 9bre	7 d°
406	Autin Médéric	Cliponville	A	38	2/7 9bre	d°
407	Dieusy René	Saint Saër	A	274	2/10 9bre	10 9bre
408	Oursel Damascène	Ecquerville	C	260	d°	d°
409	Bréant Pierre	Yerville	C	379	7/11 9bre	11 9bre
410	Loisel Pierre	Houquetot	A	287	6/11 9bre	d°
411	Leforestier Alexandre	Bacqueville	D	polyg. C. 2	7/12 9bre	12 9bre
412	Chauvet Emile	St Maclou de Folleville	D	1r	31 8bre/12 9bre	d°
413	Crochay Jules	Bosc-Bordel	E	116	10/12 9bre	d°
414	Sorieul Henri	Anquetierville	A	136	8/13 9bre	13 9bre
415	Desré-Apreville	Nre Dme de Franqueville	A	255-256	3/13 d°	d°
416	Saas Adolphe	d°	D	315	d°	d°
417	Vve Justin Marie	Allouville Bellefosse	C.	polyg. G. N° 49	8/14 9bre	14 9bre
418	Vve Hertel	St Maclou de Folleville	A	33	6/14 d°	d°
419	Marette Sénateur (Le 6 février 1897 transmis un plan à M. de Quevillac comme suite à la déclaration N° 419)	La Remuée	A	913	4/14 d°	d°
420	Ledentu Albert	Beuzevillette	B	55	d°	d°
421	Bellenger pr H. d'Herouville	Cliponville	A	polyg. C. 42	10/14 d°	d°
422	Lefèbvre Joseph	Allouville Bellefosse	F	polyg A. 5	6/17 d°	17 9bre
423	Pisan Marie (Dame)	Autigny	B	294-295	sans date/17 9bre	d°
424	Paulard Louis	Petit-Quevilly	C	170	14/17 9bre	d°
425	Arenel Balthazar	St Mards	C	polyg H. N° 5	5/17 9bre	d°
426	Forestier Adalbert	Maucomble	A	208	22 8bre/17 9bre	17 9bre 1896
427	Marescot Paul	Cliponville	A	polyg. C N° 14	12/18 9bre	18 9bre
428	Feraille Léon	Ecretot	B	86	9/18 9bre	d°
429	Conseil Ernest	St Sauveur d'Emalleville	B	209	d°	d°
430	Gesbert de la Noë Seiche	Ste Austreberthe	A	264	3/18 9bre	d°
431	Motais Amédée	Vieux Manoir	B	118	2/20 9bre	20 9bre
432	Deneuve Léon	Sausseuzemare	A	45	16/21 9bre	21 9bre
433	Conseil Jules	St Maclou la Brière	A	143	17/21 9bre	d°
434	Fizet Pierre	St Vaast du Val	B	140	18/21 9bre	d°
435	Vve Lemarchand	Rocquemont	A	164	18/21 9bre	d°
436	Leroy Eugène	Fauqueville	..	492	19/23 9bre	23 9bre
437	Caudebec Nicolas	St Maclou de Folleville	B	150	16/23 d°	d°
438	Levoi Prosper	Heugleville en Cx	A	58	14/23 d°	d°
439	Leclerc Alfred	Ernemont s/Buchy	B	111	21/23 d°	d°
440	Lecoeur Julien	Ouville l'Abbaye	B	6	15/23 d°	d°
441	Frouin Sylvain	Colmesnil Manneville	..	84-85	20/23 d°	d°
442	Vve Bne Mariani	Cocqueville les Murs	B	239	10/24 d°	24 9bre
443	Lacointe Narcisse	Bacqueville	D	polyg A. 4	20/24 d°	d°
444	Carermier Victor	Imbleville	B	87-88	22/25 d°	25 9bre
445	Buron François	Ye Seventauville	B	polyg B. 16	22/25 d°	d°
446	Thomas	Ste Croix s/Buchy	B	6	23/27 9bre	27 9bre
447	Langlois Alexandre	Betteville	"	"	26/30 d°	30 9bre
448	Larenne Ernest pr Lepicard	Rouville	A	77	25/30 d°	d°
449	Hérichard Jules	Yquebeuf	B	16	28/30 d°	d°
450	Dubos Calixte	Héville	C	433	26/30 d°	d°
451	Sanson	St Pierre le Vieux	B	26 / 83 (deux)	30 9bre	d°
452	Vve Bne Mariani	Cocqueville les Murs	B	239	27 9bre	1r Décembre
453	Oursel Ernest	Cideville	A	81	22 8bre/1r Xbre	d°
454	Lacorne Eugène	Rouville-Bolleville	C	235	28 9bre/1r Xbre	d°
455	Grancher Pierre	Butot (Y)	unique	71	28 9bre/2 Xbre	2 d°
456	Faucon Charles	Brametot	A	513	2 Xbre	d°
457	Leclerc Alfred	Ernemont s/Buchy	B	111	1/2 Xbre	d°
458	Marutte Isidore	Bosc-Mesnil	B	6	28 9bre/2 Xbre	d°
459	Boulenger Onésime	Auffay	B	221	29 9bre/2 Xbre	d°
460	Lhommet Edouard	Cuverville	B	polyg A. 12	15 9bre/3 Xbre	3 Xbre
461	Homo François	Berville en Cx	B	722	28 9bre/3 Xbre	d°

2 carrières (en marge du N° 411)

à ciel ouvert (en marge du N° 424)

Doit remplacer N° 442 (en marge du N° 452)

Doit remplacer 439 (en marge du N° 457)

Indice n° : 76036-039

Localisation

Département : 76 - Seine-Maritime

Commune : Auppegard

Repères locaux

Hameau/Lieu-dit :

Autre (route, chemin...) :

Coordonnées

Système :

Orig. report carto :

x :

y :

Précision :

Type de Report : *Non localisable*

Contexte

Geomorphologique : *Plateau*

Source(s) de l'information

Enrichissement du RICS initial :Ingetec / 1860/2 / octobre 2006

Archives (Cf. fiche(s) détaillée(s) page(s) suivante(s))

Départementales || Réf.: 2 mi 1432 | Section: B | Parcelle: 16 | || Date: 23/12/1896 |

Témoignages

Photo aérienne

Terrain

- ☐ Effondrement
- ☐ Affaissement-dépression
- ☐ Zone remblayée
- ☐ Puits
- ☐ Entrée à flanc de coteaux (cavage)
- ☐ Arbre isolé
- ☐ Autre :
- ☐ Aucun

Géométrie :

- ☐ Circulaire — Diamètre (m) # — Profondeur max (m) #
- ☐ Quelconque — Longueur min (m) # — Longueur max (m) #

Observations

Origine probable de l'indice

Type

- ☐ Carrière souterraine
- ☐ Carrière à ciel ouvert
- ☑ Carrière type inconnu
- ☐ Karstique (Naturel)
- ☐ Indéterminé
- ☐ Puits à eau

Matière extraite

- ☐ Marne
- ☐ Pierre de taille
- ☐ Cailloux
- ☐ Argile
- ☐ Sable

Commentaires

Ingetec : déclaration d'exploitation non localisable : référence parcellaire incomplète. / Carrière souterraine ou à ciel ouvert.

Indice 76036-039 / Détail document d'archives anciennes

Origine du document	*Archives départementales*	
	Cote :	**2 mi 1432**
Elements extraits	*Date du document :*	**23/12/1896**
	Type ouvrage :	**Carrière**
	Déclarant :	**Vallet Séverin**
	Locataire ou fermier :	
	Propriétaire :	
Elements de localisation	*Plan de localisation :*	*Echelle :*
	Lieu-dit :	
	Cadastre de référence :	**Napoléonien**
	Référence parcellaire :	*Section :* **B** *Parcelle :* **16**
	Autre information :	
	Observations :	**Registre des déclarations d'ouvertures de carrière / Numéro de déclaration : 520**
Elements de dimensionnement déclarés	*Plan d'extension :*	*Echelle :*
	Caractéristiques puits :	*Profondeur* */ Diamètre* */ Maçonné*
	Volume exploité :	
	Nombre d'étage(s) :	
	Chambres(s) :	
	Observations :	

Nos D'ORDRE.	NOM ET PRÉNOMS DU DÉCLARANT.	COMMUNE OU A LIEU L'EXPLOITATION de la carrière.	SECTION cadastrale.	NUMÉROS DU CADASTRE.	DATE DE LA COMMUNICATION à la Préfecture.	au service des Mines.
462	Quéroult Constant	Couffreville la Corbeline	D	polyg E. 14	28 9bre/3 Xbre	3 Xbre
463	Dumontier Alexandre	Bosc Bordel	F	46 P	30 9bre/3 Xbre	d°
464	Démarest Albert	Gerony	A	42	25 9bre/3 Xbre	d°
465	Vve Jespreer Charles	Bernières	A	376	22 9bre/4 Xbre	4 Xbre
466	Leseigneur p. Vve Renoult	St Nicolas de la Haye	"	243	4 9bre/4 Xbre	d°
467	Pilleur Jacques	St Pierre Lavis	B	24 polyg. E.	1/4 Xbre	d°
468	Mauneville	Gueures	B	104	d°	d°
469	Lefebvre, Jules	Aubermesnil Beaumais	B	62	30 9bre/7 Xbre	7 Xbre
470	Baron, François	Vve Jénentanville	B	polyg. B. 12-15-16	3/7 Xbre	d°
471	Duménil Sever	Esteville	B	82	d°	d°
472	Duménil Sever	d°	B	88	d°	d°
473	Vve Bréant Victor	Angiens	A	42	5/8 Xbre	8 Xbre
474	Duramé Auguste	Auppegard	C	polyg E. N° 26	2/8 Xbre	d°
475	Mauneville	Gueures	B	104	1/8 Xbre	d°
476	Duponchel Arsène	Villequier	B	50	1/9 Xbre	9 Xbre
477	de la Mare de Chêne Varin	Bailly en Rivière	H	155-156	25 9bre/10 Xbre	10 Xbre
478	Clatot Hippolyte	Corpmesnil	A	37	7/10 Xbre	d°
479	Talbot Édouard	Lanquetot	B	806	2/10 Xbre	d°
480	Chenard Victor	Saussenzemare	A	412	6/10 Xbre	d°
481	Leconte Edmond	Esteville	C	32	6/12 Xbre	12 Xbre
482	Lefebvre Aristide	Craville la Roquefort	C	147	22 9bre/12 Xbre	d°
483	Chuatersous Louis	Lammerville	"	"	12 Xbre	d°
484	Lemonnier Alexandre	Routes	C	129	9/14 Xbre	14 Xbre
485	Biard Aimable	Couffreville la Corbeline	E	polyg. D. 12	10/14 d°	d°
486	Bisot Émile	Bourville	D	94	11/14 d°	d°
487	Cambour Germain	Claville Motteville	Lieu dit	"Le Capendu"	10/14 d°	d°
488	Vve Piard Jean	St Aubin Celloville	A	14	11/14 d°	d°
489	Neprèu Jules	Ste Geneviève	"	60-61	11/14 d°	d°
490	Bazille Adolphe	Fresnay le Long	D	25	10/4 d°	d°
491	Rouin Sylvain	Yatteville Sauqueville	"	122	15 d°	15 Xbre
492	Heveu Florentin	Etainpuis	D	58-59	6/15 d°	d°
493	Boulber Isaac	Lammerville	"	"	11/15 d°	d°
494	Corchy Onésime	St Victor l'Abbaye	B	122	7/15 d°	d°
495	Hérichet p. Magnier	Beuzevillette	A	128	12/15 d°	d°
496	Vitel Aimable	St Arnoult	B	31	15 d°	d°
497	Bonhomme Oscar	St Aubin Routot	A	110	13/16 d°	16 d°
498	Duval Alexandre	Normanville	B	polyg B. 67	10/16 Xbre	16 Xbre
499	Fournet Paul	d°	C	polyg A 84	d°	d°
500	Vve Andrieu	St Aubin Celloville	C	80	12/17 Xbre	17 Xbre
501	Lepeuple Henri	St Victor l'Abbaye	B	251	14/17 d°	d°
502	Lasserey Xavier	Brachy	E	polyg B. 61	9/17 d°	d°
503	Mme Jules Reiset	Anneville s/ Scie	C	6	12/19 d°	19 d°
504	Saffray Pierre	Omonville	B	polyg F. 36	16/19 d°	d°
505	Duval Désiré	Ste Foy	B	84 P	15/19 d°	d°
506	Deronde Pierre	Montreuil en Cx	A	208	10/19 d°	d°
507	Valle Edmond	Rocquemont	A	173	16/19 d°	d°
508	Leconte Edmond	Esteville	C	43	19 d°	d°
509	Lecouteux Zacharie	Yerville	C	70	17/19 d°	d°
510	Leclerc Edmond	St Jouin	B	polyg G. 5	15/19 d°	d°
511	Déchamps Eugène	Bretteville	C	213	2/19 d°	d°
512	Pessy Nestor	La Crique	B	256	10/19 -id-	23 -d-
513	Caron Raymond	Grachet sq Arques	A	136	16/19 -d-	— id —
514	Laurence Henri	Pelletot	.	144 bis	7/10 -d-	— id —
515	Lecoeur Edouard	St Aubin - Celloville.	D	725	13/6 -d-	— id —
516	Vve E. Andrieu	Blacqueville	B	131	7/20 -d-	— id —
517	Léguillon Charles	— id —	B	44	5/21 d	— id —
518	His Paul	— id —	B	69	13 -d-	— id —
519	Aline Hilaire	Anquetierville	A	72	18 id	— id —
520	Vollet Séverin	Auppegard	B	16	21 -d-	— id —
521	Dubosc Charles	Bracquetuit	A	57	16/22 -d-	— id —
522	Simon Augustin	Varneville-Bretteville	C	99	19/24 d°	24 . d°
523	Leberquier, Hippolyte	Bradiancourt	A	344	20/24 d°	24 —
524	Duparc, Georges	Clères	B	44	20/24 d°	24 —
525	Accard, Saturnin	Bully	B	11 P	20/24 d°	24 —
526	Lucas, François	Forgueusemare	A	87	20/24 d°	24 —
527	Chabé, Charles	Belleville sur Mer	B	342 & 343	22/24 d°	24 —
528	Laurent Louis	Jeauville Lesquelles	B	317	29/29 Xbre	29 d°
529	Baudouin Emile	Auppegard	C	polyg F. 17	d°	d°
530	Debris Louis	Gerville	..	17	d°	d°
531	Farcy Hippolyte	Biville la Bde	A	122	24/29 d°	d°
532	Larcher Anthime	Ernemont s/ Buchy	A	199	27/29 d°	d°
533	Larcher Anthime	d°	A	199	d°	d°