Indice n° : 76019-038

Indice recensé en archive(s) - visible sur le terrain

Localisation

Département : 76 - Seine-Maritime

Commune : Anneville-sur-Scie

Repères locaux

Hameau/Lieu-dit :

Autre (route, chemin...) :

Coordonnées

Système : *RFG93-CC50*

Orig. report carto :

x : *1 562 341*

y : *9 182 836*

Précision :

Type de Report : *Ponctuel*

Contexte

Geomorphologique : *Vallée*

Altitude de la nappe : **40 m**

Source : **Atlas Hydro BRGM 201**

Source(s) de l'information

Nouvel indice / RICS initial :explor-e / /

Archives (Cf. fiche(s) détaillée(s) page(s) suivante(s))

Récentes || Auteur: SIGES - BRGM | Réf.: Indice renseigné en base de données | |

Témoignages

Photo aérienne

Terrain

- ☐ Effondrement
- ☐ Affaissement-dépression
- ☐ Zone remblayée
- ☐ Puits
- ☐ Entrée à flanc de coteaux (cavage)
- ☐ Arbre isolé
- ☐ Autre :
- ☐ Aucun

Géométrie :

- ☐ Circulaire — Diamètre (m) # — Profondeur max (m) #
- ☐ Quelconque — Longueur min (m) # — Longueur max (m) #

Observations

Origine probable de l'indice

Type

- ☐ Carrière souterraine
- ☐ Carrière à ciel ouvert
- ☐ Carrière type inconnu
- ☑ **Karstique (Naturel)**
- ☐ Indéterminé
- ☐ Puits à eau

Matière extraite

- ☐ Marne
- ☐ Pierre de taille
- ☐ Cailloux
- ☐ Argile
- ☐ Sable

Commentaires

Explor-e : Indice karstique (bétoire) issu de la base de données SIGES. Aucune fiche d'information n'est disponible sur le site.

Explor-e 2024 : source de l'information non renseignée // localisation non pertinente - indice laissé "pour mémoire" sans définition de périmètre de sécurité

Indice 76019-038 / Détail document d'archives récentes

Origine du document	*Auteur :*	**SIGES - BRGM**
	Référence :	**Indice renseigné en base de données**
	Date :	
Informations extraites	**Indice 6521 de la BD bétoires-traçages du BRGM**	
Elements de localisation	*Plan de localisation :*	*Echelle :*
	Lieu-dit :	
	Autre information :	
Elements de dimensionnement	*Plan d'extension :*	*Echelle :*
Remarques		

Indice n° : 76019-039

Indice issu des archives - sans localisation précise (parcelle "napoléonienne")

Localisation

Département : 76 - Seine-Maritime

Commune : Anneville-sur-Scie

Repères locaux

Hameau/Lieu-dit :

Autre (route, chemin...) :

Coordonnées

Système :

Orig. report carto : *Cadastre Napo non corrigé*

x :

y :

Précision :

Type de Report : *Parcelle*

Contexte

Geomorphologique : *Plateau*

Altitude de la nappe : **40 m**

Source : **Atlas Hydro BRGM 201**

Source(s) de l'information

Nouvel indice / RICS initial :explor-e / /

Archives (Cf. fiche(s) détaillée(s) page(s) suivante(s))

Départementales || Réf.: 8S21 | Section: C | Parcelle: 73 | || Date: 18/01/1899 |

Témoignages

Photo aérienne

Terrain

- ☐ Effondrement
- ☐ Affaissement-dépression
- ☐ Zone remblayée
- ☐ Puits
- ☐ Entrée à flanc de coteaux (cavage)
- ☐ Arbre isolé
- ☐ Autre :
- ☐ Aucun

Géométrie :

- ☐ Circulaire — Diamètre (m) # — Profondeur max (m) #
- ☐ Quelconque — Longueur min (m) # — Longueur max (m) #

Observations

Origine probable de l'indice

Type

- ☐ Carrière souterraine
- ☐ Carrière à ciel ouvert
- ☑ **Carrière type inconnu**
- ☐ Karstique (Naturel)
- ☐ Indéterminé
- ☐ Puits à eau

Matière extraite

- ☐ Marne
- ☐ Pierre de taille
- ☐ Cailloux
- ☐ Argile
- ☐ Sable

Commentaires

Explor-e : Indice issu des déclaration d'ouverture de carrière. Pas d'indication sur la nature de cette carrière et le matériaux extrait. Aucune archive communale pouvant être en lien avec cette déclaration n'a été retrouvée.

Indice 76019-039 / Détail document d'archives anciennes

Origine du document	*Archives départementales*		
	Cote :	**8S21**	
Elements extraits	*Date du document :*	**18/01/1899**	
	Type ouvrage :		
	Déclarant :	**DUBOST Adolphe**	
	Locataire ou fermier :		
	Propriétaire :		
Elements de localisation	*Plan de localisation :*		*Echelle :*
	Lieu-dit :		
	Cadastre de référence :	**Napoléonien**	
	Référence parcellaire :	*Section :* **C**	*Parcelle :* **73**
	Autre information :		
	Observations :	**Numéro d'ordre : 1397**	
Elements de dimensionnement déclarés	*Plan d'extension :*		*Echelle :*
	Caractéristiques puits :	*Profondeur*	*/ Diamètre* */ Maçonné*
	Volume exploité :		
	Nombre d'étage(s) :		
	Chambres(s) :		
	Observations :		

Nos d'ordre.	Nom et prénoms du déclarant.	Commune ou a lieu l'exploitation de la carrière.	Section cadastrale.	Numéros du cadastre.	Date de la communication à la Préfecture.	Date de la communication au service des Mines.
					1899	
1393	Canay Pierre	Hattonville	B	115	30 Xbre 1898 / 13 Janvier	14 Janvier
1394	Godefroy Pierre	Rouville	A	45	10/14 Janvier	id
1395	Bertel Gaston	Coulombs	.	415	14 id	id
1396	Fonchet Marie	Boos	C	15	6/17 id	17 Janvier
1397	Dubost Adolphe	Amenville s/Sue	C	25	20 Xbre / 14 Janvier	18 id
1398	Niel Hippolyte	La Croque	D	50	22 Xbre / 18 Janvier	id
1399	Collemare Noé	La Feuillie	H	468 P	16/18 Janvier	id
1400	Dépinay Laurent	Cléry	B	101	4/18 id	id
1401	Lasnel	Baillolet	A	254	12/19 id	19 Janvier
1402	Bimont Victor	Ceres	"	12	10/19 id	id
1403	Legris Aimé Célestin	Estouteville Coulles	D	105 P	id	id
1404	Homo Maxime	Hattenville	A	50	19 Janvier	id
1405	Deny Marie	Etampuis	E	6	12/20 id	20 Janvier
1406	Hainot Mr Bardin	Butot	A	43	13/20 id	id
1407	Duibel	Offranville	A	31	16/20 id	id
1408	Blondel Henri	St Martin	A 43 P	Jalog B. 30	17/20 id	id
1409	Jespier Maxime	Amenville s/Sue	C	104	19/23 id	23 Janvier
1410	Héricher Mr Maguin	Bourgenville	A	128	17/23 id	id
1411	Calvagne	Villequier	C	64	23 id	id
1412	Thomas Georges	Ste Croix s/Buchy	B	6	19/23 id	id
1413	Barcq Hippolyte	Fery-Forville	B	57	20/23 id	id
1414	Guinier Louis	Longueruе	C	86	19/23 id	id
1415	Leroux Pierre	Buchy	D	Jalog B. 47	18/23 id	id
1416	Dujardin Pierre	Sotteville s/mer	C	602	16/24 id	24 Janvier
1417	Neufville Charles	Cramatot	A	27	17/24 id	id
1418	Cercelain Barnabé	Sainte Foire	A	301	21/24 id	id
1419	Hourcade Jérôme	Fontaine le Bourg	A	143	20 Xbre 1898 / 25 Janvier 99	25 Janvier
1420	Renault Auguste	id	A	25	id	id
1421	Quilan Fcois	Canville la Rivière	A	54 57	20/25 Janvier	id
1422	Boullen	Bourg-Dun	C	400	id	id
1423	Blosseville Emile	id	C	18	18/25 id	id
1424	Guérin Mr Mlle Levesque	Sherville	B	56	20/27 id	27 Janvier
1425	Cavelier Louis	id	B	20	22/27 id	id
1426	Amourette Alfred	Estreville	A	29	27/28 id	28 Janvier
1427	Lamant Armand	Bocam Valmartin	B	2	26/31 id	31 id
1428	Fouquet Ferdinand	id	A	63	id	id

Nos d'ordre.	Nom et prénoms du déclarant.	Commune ou a lieu l'exploitation de la carrière.	Section cadastrale.	Numéros du cadastre.	Date de la communication à la Préfecture.	Date de la communication au service des Mines.
					1900	
1429	Fouquet Gme marie	St Jean de Folleville	C	135	25/31 Janvier	31 Janvier
1430	Mlle de Saix de Cœur	Bertrimont	A	60	14/31 id	id
1431	Bourdet Adrien	Offranville	D	148	23/31 id	id
1432	Chrétien Jules	Dénestanville	A	333 334	20/31 id	id
1433	Lefebvre Adolphe	Grigneuseville	A	34	23/31 id	id
1434	Laquel Adrien	id	B	31	23/31 id	id
1435	Delassus Georges	Gueures	A	Jalog B. 115	20/31 id	id
1436	Quiry Jean	Gueures	A	Jalog C. 34	id	id
1437	Lehoux Léonard	Hermanville	B	Jalog E. 6	23/31 id	id
1438	Renault Edmond	Cuiquetot s/Longueville	B	149	25/31 id	id
1439	Leverdier Isidore	Belmesnil	A	260	25/31 id	id
1440	Taillard Léopold	Héricville	C	25	18/31 id	id
1441	Fermentois Elisée	Bertreville St Ouen	A	237	28 Janvier 1er fév	1er février
1442	Le Verdier Amédée	Cuiquetot s/Longueville	A	47 Ha	28 Janvier 1er fév	id
1443	Vve Baudouin Jean	Offranville	A	68 73	28 Janvier 1er fév	id
1444	Etancelin Bernard	Cuiquetot s/Eurville	A	274	28 Janvier 1er fév	id
1445	Gédon Cyriaque	Eurville	A	124	31 Janvier 2 fév	2 février
1446	Boucourt Auguste	id	A	46	30 Janvier 2 fév	id
1447	Dominois Raoul	id	B	12	30 Janvier 2 fév	id
1448	Vve Lecoquierre	Douvrend	hameau du Vimeux	24 Janvier 2 fév	id	
1449	Mordant Emile	Greuville	B	Jalog A. 2	id	id
1450	Blondel Henri	St Martin	A 45 P	Jalog B. 30	30 Janvier 2 fév	id
1451	Follet Edouard	Cuiquetot s/Longueville	A	182	2/6 février	6 février
1452	Leroy J. B.	Auzouville l'Esneval	A	225	1/6 id	id
1453	Delaborne	Rouville	C	37	31 Janvier 6 fév	id
1454	Hannenville Jean	Bourville s/Saane	A	490	2/6 février	id
1455	Sauteuil Edouard	St Wandrille	C	192	31 Janvier 6 fév	id
1456	Quilan	Cerville la Rce	A	74	3/6 février	id
1457	Carnoy et Choquet	Gruchet	B	[illegible]	25 Janvier 6 fév	id
1458	Lekellier Henri	St Jacques s/Darnétal	A	80	5/7 février	8 février
1459	Greuent Pierre Léonard	Ste Croix s/Buchy	D	10	id	id
1460	Gille Isidore	Longueil	A	307 et 345	2/7 février	id
1461	Grenier Ernest	Bérville la Rivière	A	Jalog B. 33	30 Janvier 6 fév	id
1462	Hainfray Modeste	Bracquetuit	C	66	3/7 février	id
1463	Lemaître	Offranville	A	269	31 Janvier 6 février	id
1464	Lannier Jules	id	D	56	3/7 février	id

Indice n° : 76019-040

Indice issu des archives - sans localisation précise (parcelle "napoléonienne")

Localisation

Département : 76 - Seine-Maritime

Commune : Anneville-sur-Scie

Repères locaux

Hameau/Lieu-dit :

Autre (route, chemin...) :

Coordonnées

Système :

Orig. report carto : *Cadastre Napo non corrigé*

x :

y :

Précision :

Type de Report : *Parcelle*

Contexte

Geomorphologique : *Plateau*

Altitude de la nappe : **40 m**

Source : **Atlas Hydro BRGM 201**

Source(s) de l'information

Nouvel indice / RICS initial :explor-e / /

Archives (Cf. fiche(s) détaillée(s) page(s) suivante(s))

Départementales || Réf.: 8S198 | Section: C | Parcelle: 76 | || Date: 07/01/1932 |

Témoignages

Photo aérienne

Terrain

- ☐ Effondrement
- ☐ Affaissement-dépression
- ☐ Zone remblayée
- ☐ Puits
- ☐ Entrée à flanc de coteaux (cavage)
- ☐ Arbre isolé
- ☐ Autre :
- ☐ Aucun

Géométrie :

- ☐ Circulaire — Diamètre (m) # — Profondeur max (m) #
- ☐ Quelconque — Longueur min (m) # — Longueur max (m) #

Observations

Origine probable de l'indice

Type

- ☐ Carrière souterraine
- ☐ Carrière à ciel ouvert
- ☑ **Carrière type inconnu**
- ☐ Karstique (Naturel)
- ☐ Indéterminé
- ☐ Puits à eau

Matière extraite

- ☐ Marne
- ☐ Pierre de taille
- ☐ Cailloux
- ☐ Argile
- ☐ Sable

Commentaires

Explor-e : Indice issu des déclaration d'ouverture de carrière. Pas d'indication sur la nature de cette carrière et le matériaux extrait. Aucune archive communale pouvant être en lien avec cette déclaration n'a été retrouvée.

Indice 76019-040 / Détail document d'archives anciennes

Origine du document	*Archives départementales*		
	Cote :	**8S198**	
Elements extraits	*Date du document :*	**07/01/1932**	
	Type ouvrage :		
	Déclarant :	**BOUST Désiré**	
	Locataire ou fermier :		
	Propriétaire :		
Elements de localisation	*Plan de localisation :*		*Echelle :*
	Lieu-dit :		
	Cadastre de référence :	**Napoléonien**	
	Référence parcellaire :	*Section :* **C**	*Parcelle :* **76**
	Autre information :		
	Observations :	**Numéro d'ordre : 6222**	
Elements de dimensionnement déclarés	*Plan d'extension :*		*Echelle :*
	Caractéristiques puits :	*Profondeur*	*/ Diamètre* */ Maçonné*
	Volume exploité :		
	Nombre d'étage(s) :		
	Chambres(s) :		
	Observations :		

Nos D'ORDRE	NOM ET PRÉNOMS DU DÉCLARANT.	COMMUNE OU A LIEU L'EXPLOITATION de la carrière.	SECTION cadastrale.	NUMÉROS DU CADASTRE.	DATE DE LA COMMUNICATION à la Préfecture.	DATE DE LA COMMUNICATION au service des Mines.
6178	M. Gayet François	Gréc s/ Mer	B	[illegible]	2 8bre 931	3 8bre 1931
6179	M. Meistre Maurice	Bracquemont	B	2-4	4 8bre 1931	5 8bre 1931
6180	M. Delamare Robert	Le Mesnil Esnard	A	245	S.	S.
6181	M. Renard Georges	Darnétal	A	21	S.	S.
6182	M. Boudeau Germain	Bois-Guillaume	B	10	4 8bre 931	5 8bre 1931
6183	M. Regnal Gaston	Beaumont	B	236	15 8bre 31	20 8bre 1931
6184	M. Duvoir A.	Pierre Benouville	B	10	—	S.
6185	M. Lancelot Ernest	La Fontelaye	B	134	23 8bre 31	24 8bre 1931
6186	M. Datille Henry	Gerville	—	118	23 8bre 31	24 8bre 1931
6187	M. Duquesne Daniel	Mesnil Panneville	C	156	24 8bre 1931	24 8bre 1931
~~6188~~	~~M. [illegible]~~	~~Gournay en Bray~~				
6188	M. Saint Hilaire	Hattenville	B	158	30 8bre 31	30 8bre 31
6189	M. Gelson Paul	Vaste d'Auquemesnil	E	2011 p.	4 9bre 31	4 9bre 31
6190	M. Gaudinel	Bréauté	B	199	2 9bre 31	2 9bre 31
6191	M. Gérardin Roman	Canville s/ Mer	B	155	11 9bre 31	12 9bre 31
6192	M. Spiry Quentin	Torpeliers				
6193	M. Deusantez Gaston	Gerville	A	50	10 9bre 931	12 9bre 31
6194	M. Néforeu J.	St Denis	A	1021	15 9bre 1931	15 9bre 31
6195	M. Doutrie Désiré	Vaste d'Envimeville	A	167	22 9bre 1931	24 9bre 31
6196	M. Coude Joseph	Fécamp	A	606-916	S.	S.
6197	M. Guerillon Emile	Delmesnil	B	1312 735	25 9bre 1931	25 9bre 1931
6198	M. Dufarlin Gaston	Yaucherel	B	267	22 9bre 1931	10-12-1931
6199	M. Vermacre Raymond	Beaumont	B	89	2-11-1931	3-11-1931
6200	M. Parek Gérard	Auzouville l'Esneval	B	249	4-12-1931	4-12-1931
6201	M. Delon Désiré	Bondeauville	B	134 p.	4-12-1931	5-12-1931
6202	M. Gard Auguste	Bolleville s/ Aclé	B	45	S.	S.
6203	M. Gambourg Achille	Montcauvaire	B	15	5-12-1931	5-12-1931
6204	M. Hettesille Florentin	Mosqueville-le-Sommeraye	B	65	S.	S.
6205	M. Levassour Louis	Bracheux	E	30	6-12-1931	7-12-1931
6206	Mme Dolivet Louis	Limetz St Bon	A	105	8-12-1931	8-12-31
6207	M. Lenil André	Hautbut	A	5	S.	S.
6208	M. Gaucon André	Gonville la Grequeville	A	146	10-12-31	10-12-31
6209	M. Lebrasseur Alfred	Neufchâtel s/ Aclé	A	127	9-12-31	10-12-31
6210	M. Dubos Henri	Grèchay le Long	B	489	12-12-31	12-12-31
6211	M. Bonnechère Roger	Tôtteville	B	119	S.	14-12-31

Nos D'ORDRE	NOM ET PRÉNOMS DU DÉCLARANT.	COMMUNE OU A LIEU L'EXPLOITATION de la carrière.	SECTION cadastrale.	NUMÉROS DU CADASTRE.	DATE DE LA COMMUNICATION à la Préfecture.	DATE DE LA COMMUNICATION au service des Mines.
6212	Audenet Gaston	Boisney	A	18	13-12-1931	14-12-1931
6213	M. Cocerez Henri	St Macoulin la Feuillette	B	214	15-12-31	15-12-31
6214	M. Charaniere Fréd	St Denis s/ Aclon	A	165	15-12-31	15-12-31
6215	M. Bredel Henri	Parc d'Anxtot	A	214	S.	15-12-1931
6216	M. Benet Jean	Bois Bérenger	A	89	27-12-1931	7-1-1932
6217	M. Lesper Georges	Bois de Mars	B	147	7-1-1931	S.
6218	M. Gérard Emile	St Martin	B	67	S.	S.
6219	Mme Lamant Armand	Omonville	B	118	S.	S.
6220	M. Courtois Louis	St Martin	A	30	S.	S.
6221	M. Billard Julien	Goville	A	46	S.	S.
6222	M. Bouet Hélène	Anneville s/ Aclé	B	46	S.	S.
6223	M. Bottard Bernard	Fréquenville	A	45 p.	S.	S.
6224	M. Lemarchand Emmanuel	Ste Hélène	B	31	S.	S.
6225	M. Vaillant Arthur	St	C	262 p.	S.	S.
6226	M. Vallery Alex	Lorraine Salmonville	B	41	S.	S.
6227	M. Vanhoutte Achille	Hôtel	C	1	S.	S.
6228	M. Courtois Ambroise	Fécamp	B	111	S.	S.
6229	M. Fradet Eugène père	Bois de Mars	E	69 p.	9-1-1932	11-1-1932
6230	M. Lambert Bernard	St Pierre en Port	B	341	12-1-1932	12-1-1932
6231	M. Marchand Marcel	St	B	8	S.	S.
6232	M. Gerard Jules	La Vaupalière	A	210	S.	13-1-1932
6233	M. Lebondent Albert	Yvecrobellet	A	47	S.	S.
6234	Mme Beaucamp Calixt	Gerville	B	293	13-1-1932	14-1-1932
6235	M. Mottard Fernand	La Chapelle	B	227	14-1-1932	14-1-1932
6236	M. Laurel Armand	Bois de Mars	C	188	20-1-1932	20-1-1932
6237	M. Lubert Adolphe	Anneville s/ Aclé	C	122	22-1-1932	22-1-1932
6238	M. Fleury Gaston	Ancourteville s/ Héricourt	B	25	S.	S.
6239	M. Laurel Armand	Etainpuis	E	130	24-1-1932	27-1-1932
6240	M. Jean Arthur	La Rue St Pierre	B	60	26-1-1932	S.
6241	M. A. Delière	Delmesnil	B	7	28-1-1932	28-1-1932
6242	M. Mahieu Eugène	Hermanville	B	203	S.	S.
6243	M. Mercier Lubin	Bondeauville	B	139 p.	3-2-1932	3-2-1932
6244	M. Grand Gustave	Bois de Mars	A	60 p.	S.	S.
6245	M. Lange Pierre	Auffreguard	B	20	5-2-1932	5-2-1932
6246	M. Lancelot Auguste	Canville s/ Motteville	A	199	S.	S.
6247	M. Lemonnier Denis	St.	B	142	13-2-32	13-2-32

Archive associée : AD-A

Indice n° : 76019-041

Indice issu des archives - sans localisation précise (parcelle "napoléonienne")

Localisation

Département : 76 - Seine-Maritime

Commune : Anneville-sur-Scie

Repères locaux

Hameau/Lieu-dit :

Autre (route, chemin...) :

Coordonnées

Système :

Orig. report carto : *Cadastre Napo non corrigé*

x :

y :

Précision :

Type de Report : *Parcelle*

Contexte

Geomorphologique : *Plateau*

Altitude de la nappe : **40 m**

Source : **Atlas Hydro BRGM 201**

Source(s) de l'information

Nouvel indice / RICS initial :explor-e / /

Archives (Cf. fiche(s) détaillée(s) page(s) suivante(s))

Départementales || Réf.: 8S21 | Section: C | Parcelle: 104 | || Date: 23/01/1899 |

Témoignages

Photo aérienne

Terrain

- ☐ Effondrement
- ☐ Affaissement-dépression
- ☐ Zone remblayée
- ☐ Puits
- ☐ Entrée à flanc de coteaux (cavage)
- ☐ Arbre isolé
- ☐ Autre :
- ☐ Aucun

Géométrie :

- ☐ Circulaire — Diamètre (m) # — Profondeur max (m) #
- ☐ Quelconque — Longueur min (m) # — Longueur max (m) #

Observations

Origine probable de l'indice

Type

- ☐ Carrière souterraine
- ☐ Carrière à ciel ouvert
- ☑ **Carrière type inconnu**
- ☐ Karstique (Naturel)
- ☐ Indéterminé
- ☐ Puits à eau

Matière extraite

- ☐ Marne
- ☐ Pierre de taille
- ☐ Cailloux
- ☐ Argile
- ☐ Sable

Commentaires

Explor-e : Indice issu des déclaration d'ouverture de carrière. Pas d'indication sur la nature de cette carrière et le matériaux extrait. Aucune archive communale pouvant être en lien avec cette déclaration n'a été retrouvée.

Indice 76019-041 / Détail document d'archives anciennes

Origine du document	*Archives départementales* *Cote :* **8S21**
Elements extraits	*Date du document :* **23/01/1899** *Type ouvrage :* *Déclarant :* **VESPIER Narcisse** *Locataire ou fermier :* *Propriétaire :*
Elements de localisation	*Plan de localisation :* *Echelle :* *Lieu-dit :* *Cadastre de référence :* **Napoléonien** *Référence parcellaire :* *Section :* **C** *Parcelle :* **104** *Autre information :* *Observations :* **Numéro d'ordre : 1409**
Elements de dimensionnement déclarés	*Plan d'extension :* *Echelle :* *Caractéristiques puits :* *Profondeur* */ Diamètre* */ Maçonné* *Volume exploité :* *Nombre d'étage(s) :* *Chambres(s) :* *Observations :*

Nos d'ordre.	Nom et prénoms du déclarant.	Commune ou a lieu l'exploitation de la carrière.	Section cadastrale.	Numéros du cadastre.	Date de la communication à la Préfecture.	Date de la communication au service des Mines.
					1899	
1393	Canay Pierre	Hattonville	B	115	30 Xbre 1898 / 13 Janvier	14 Janvier
1394	Godefroy Pierre	Royville	A	45	10/14 Janvier	id
1395	Bertel Gaston	Coulée	.	415	14 id	id
1396	Fonchet Marie	Boos	C	15	6/17 id	17 Janvier
1397	Dubost Adolphe	Amenville s/Sie	C	25	20 Xbre / 14 Janvier	18 id
1398	Miel Hippolyte	La Bosque	D	50	22 Xbre / 18 Janvier	id
1399	Collemare Noé	La Feuillée	H	468 P	16/18 Janvier	id
1400	Dépinay Laurent	Clères	B	101	4/18 id	id
1401	Lasnel	Baillolet	A	254	12/19 id	19 Janvier
1402	Bimont Victor	Ceres	"	12	10/19 id	id
1403	Legris aîné Célestin	Estouteville Ecalles	D	105 P	id	id
1404	Homo Maxime	Hattenville	A	50	19 Janvier	id
1405	Deny Marie	Etainpuis	E	6	12/20 id	20 Janvier
1406	Hainot Mr Bardin	Butot	A	43	13/20 id	id
1407	Duibel	Offranville	A	31	16/20 id	id
1408	Blondel Henri	St Martin	A 43 P	Jobbg B. 30	17/20 id	id
1409	Jespier Maxime	Amenville s/Sie	C	104	19/23 id	23 Janvier
1410	Héricher Mr Maguin	Bourgenville	A	128	17/23 id	id
1411	Calvagne	Villequier	C	64	23 id	id
1412	Thomas Georges	Ste Croix s/Buchy	B	6	19/23 id	id
1413	Barcq Hippolyte	Fery-Forville	B	57	20/23 id	id
1414	Guinier Louis	Longueuve	C	86	19/23 id	id
1415	Leroux Pierre	Buchy	D	Jobbg B. 47	18/23 id	id
1416	Dujardin Pierre	Sotteville s/mer	C	602	16/24 id	24 Janvier
1417	Neufville Charles	Bramatot	A	27	17/24 id	id
1418	Cercelain Barnabé	Clères Fère	A	301	21/24 id	id
1419	Hourcade Jérôme	Fontaine le Bas	A	143	20 Xbre 1898 / 25 Janvier 99	25 Janvier
1420	Renault Auguste	id	A	25	id	id
1421	Quilan Fos	Canville la Rivière	A	55 57	20/25 Janvier	id
1422	Boullen	Bourg-Dun	C	400	id	id
1423	Blosseville Emile	id	C	18	18/25 id	id
1424	Guérin Mr Mlle Levesque	Sherville	B	56	20/27 id	27 Janvier
1425	Cavelier Louis	id	B	20	22/27 id	id
1426	Amourette Alfred	Estreville	A	29	27/28 id	28 Janvier
1427	Lamant Armand	Bocam Valmartin	B	2	26/31 id	31 id
1428	Fouquet Ferdinand	id	A	63	id	id

Nos d'ordre.	Nom et prénoms du déclarant.	Commune ou a lieu l'exploitation de la carrière.	Section cadastrale.	Numéros du cadastre.	Date de la communication à la Préfecture.	Date de la communication au service des Mines.
					1900	
1429	Fouquet Gme marie	St Jean de Folleville	C	135	25/31 Janvier	31 Janvier
1430	Mr de Saix de Cœur	Bertrimont	A	60	14/31 id	id
1431	Bourdet Adrien	Offranville	D	148	23/31 id	id
1432	Chrétien Jules	Dénestanville	A	333 334	20/31 id	id
1433	Lefebvre Adolphe	Grigneuseville	A	34	23/31 id	id
1434	Laquel Adrien	id	B	31	23/31 id	id
1435	Delassus Georges	Gueures	A	Jobbg B. 115	20/31 id	id
1436	Quiney Jean	Gueures	A	Jobbg C. 34	id	id
1437	Lehoux Léonard	Hermanville	B	Jobbg E. 6	23/31 id	id
1438	Renault Edmond	Cuiquetot s/Longueville	B	149	25/31 id	id
1439	Leverdier Isidore	Belmesnil	A	260	25/31 id	id
1440	Taillard Léopold	Héricville	C	25	18/31 id	id
1441	Fermentois Elisée	Bertreville St Ouen	A	237	28 Janvier 1er fév	1er février
1442	Le Verdier Amédée	Cuiquetot s/Longueville	A	04 ha	28 Janvier 1er fév	id
1443	Vve Baudouin Jean	Offranville	A	68 73	28 Janvier 1er fév	id
1444	Etancelin Bernard	Cuiquetot s/Eurville	A	274	28 Janvier 1er fév	id
1445	Gédon Cyriaque	Eurville	A	124	31 Janvier 2 fév	2 février
1446	Boucourt Auguste	id	A	46	30 Janvier 2 fév	id
1447	Dominois Raoul	id	B	12	30 Janvier 2 fév	id
1448	Vve Lecquier	Douvrend	hameau du Vimeux		31 Janvier 2 fév	id
1449	Mordant Emile	Greuville	B	Jobbg A. 2	id	id
1450	Blondel Henri	St Martin	A 45 P	Jobbg B. 30	31 Janvier 2 fév	id
1451	Follet Edouard	Cuiquetot s/Longueville	A	182	2/6 février	6 février
1452	Leroy J. B.	Auzouville l'Esneval	A	225	1/6 id	id
1453	Delabarre	Royville	C	37	31 Janvier 2 fév	id
1454	Hannenville Jean	Bourville s/Saane	A	490	2/6 février	id
1455	Sauteuil Edouard	St Wandrille	C	192	31 Janvier 2 fév	id
1456	Quilan	Canville la Rue	A	74	3/6 février	id
1457	Carnoy et Choquet	Gruchet le Valasse	B	[illegible]	25 Janvier 2 fév	id
1458	Lekellier Henri	St Jacques s/Darnétal	A	80	5/7 février	8 février
1459	Greuent Pierre Spicard	Ste Croix s/Buchy	D	10	id	id
1460	Gille Isidore	Longueil	A	30 70 et 345	2/7 février	id
1461	Grenier Ernest	Bérville la Rivière	A	Jobbg B. 33	30 Janvier 1er fév	id
1462	Hainpay Modeste	Bracquetuit	C	66	3/7 février	id
1463	Lemaître	Offranville	A	269	31 Janvier 2 février	id
1464	Lannier Jules	id	D	56	3/7 février	id

Archive associée : AD-A

Indice n° : 76019-042

Indice issu des archives - sans localisation précise (parcelle "napoléonienne")

Localisation

Département : 76 - Seine-Maritime

Commune : Anneville-sur-Scie

Repères locaux

Hameau/Lieu-dit :

Autre (route, chemin...) :

Coordonnées

Système :

Orig. report carto : *Cadastre Napo non corrigé*

x :

y :

Précision :

Type de Report : *Parcelle*

Contexte

Geomorphologique : *Plateau*

Altitude de la nappe : **40 m**

Source : **Atlas Hydro BRGM 201**

Source(s) de l'information

Nouvel indice / RICS initial :explor-e / /

Archives (Cf. fiche(s) détaillée(s) page(s) suivante(s))

Départementales || Réf.: 8S21 | Section: C | Parcelle: 108 | || Date: 23/12/1905 |

Témoignages

Photo aérienne

Terrain

- ☐ Effondrement
- ☐ Affaissement-dépression
- ☐ Zone remblayée
- ☐ Puits
- ☐ Entrée à flanc de coteaux (cavage)
- ☐ Arbre isolé
- ☐ Autre :
- ☐ Aucun

Géométrie :

- ☐ Circulaire — Diamètre (m) # — Profondeur max (m) #
- ☐ Quelconque — Longueur min (m) # — Longueur max (m) #

Observations

Origine probable de l'indice

Type

- ☐ Carrière souterraine
- ☐ Carrière à ciel ouvert
- ☑ **Carrière type inconnu**
- ☐ Karstique (Naturel)
- ☐ Indéterminé
- ☐ Puits à eau

Matière extraite

- ☐ Marne
- ☐ Pierre de taille
- ☐ Cailloux
- ☐ Argile
- ☐ Sable

Commentaires

Explor-e : Indice issu des déclaration d'ouverture de carrière. Pas d'indication sur la nature de cette carrière et le matériaux extrait. Aucune archive communale pouvant être en lien avec cette déclaration n'a été retrouvée.

Indice 76019-042 / Détail document d'archives anciennes

Origine du document	*Archives départementales* *Cote :* **8S21**
Elements extraits	*Date du document :* **23/12/1905** *Type ouvrage :* *Déclarant :* **LEVASSEUR Arthur** *Locataire ou fermier :* *Propriétaire :*
Elements de localisation	*Plan de localisation :* *Echelle :* *Lieu-dit :* *Cadastre de référence :* **Napoléonien** *Référence parcellaire :* *Section :* **C** *Parcelle :* **108** *Autre information :* *Observations :* **Numéro d'ordre : 4879**
Elements de dimensionnement déclarés	*Plan d'extension :* *Echelle :* *Caractéristiques puits :* *Profondeur* */ Diamètre* */ Maçonné* *Volume exploité :* *Nombre d'étage(s) :* *Chambres(s) :* *Observations :*

Nos d'ordre.	Nom et prénoms du déclarant.	Commune ou a lieu l'exploitation de la carrière.	Section cadastrale.	Numéros du cadastre.	Date de la communication à la Préfecture.	Date de la communication au service des Mines.
4850	Grenz Lucien	Etainhus	E.	24	16 décembre 1905	16 décembre 1905
4851	Gros Alfort Achille	Ingreville	A.	534	— d° —	— d° —
4852	Cormier Louis	Bouville	A.	282	— d° —	— d° —
4853	Bourgeaux Maximin	St Pierre le Vieux	B.	410	18 d°	18 d°
4854	Robert Emile	La Gaillarde	A	257	19 d°	19 d°
4855	Ouvrey Jean	d°	C	158	— d° —	— d° —
4856	Lancion Henri	Norville	A	130	— d° —	— d° —
4857	Pavie Auguste	St Victor l'Abbaye	A	129	— d° —	— d° —
4858	Quesnay Léon	Chil. Manneville	B.	19	— d° —	— d° —
4859	Lucas Alfred	Etainhus	A	169	— d° —	— d° —
4860	Duval Théophin	Pierreval	..	.	— d° —	— d° —
4861	Lefebvre Bernard	Manneville la Goupil	A	311	20 d°	21 d°
4862	Crudebec Nicolas	Fresnay le Long	D	13	d°	d°
4863	Lecoq Eugène	Criquetot s. Longueville	B	101	d°	d°
4864	Saintemarie Jules	Fontaine le Dun	C	174	d°	d°
4865	Blanchard Eugène	d°	B	354	d°	d°
4866	Montier Auguste	Harcanville	C	178	21 d°	21 d°
4867	Levasseur Arthur	Anneville sur Scie	C	113	d°	d°
4868	Taurou Pierre	Gueuville	A	12	d°	d°
4869	de Sugamo Etienne	Arques la Bataille	B	332	d°	d°
4870	Hédier A.	Villers Ecalles	B	110	22 d°	22 d°
4871	Lemarchand	Néres	hameau des Mirettes		d°	d°
4872	H. Crocquelay Louis Henri	St Romain de Colbosc	C	453	d°	d°
4873	Decorde	Buchy	C	48	d°	d°
4874	Varengue Noriel	Esclavelles	B	181	d°	d°
4875	A.	A.	B	182	d°	d°
4876	Baril Alex	Villainville	A.	113 p. 119	d°	d°
4877	Laurence Georges	Rosay	B	263	23 d°	23 d°
4878	Burel Gustave	Robertot	A.	240	d°	d°
4879	Levasseur Arthur	Anneville s. Scie	C.	108	d°	d°
4880	Dublé Emile	Manchebourville	B.	96 à 97	d°	d°
4881	Quesnel Prosper	Fresnay le Long	A.	65	d°	d°
4882	Soudey Théodore	Criquetot le Mauconduit	A	170	d°	d°
4883	Baudard Louis	Toussaint	B	47	27 d°	28 d°
4884	Lefebvre Henri	Gonneville	A	39, 395 et 394	d°	d°
4885	Pesquet Georges	St Mards	C	109	d°	d°

Nos d'ordre.	Nom et prénoms du déclarant.	Commune ou a lieu l'exploitation de la carrière.	Section cadastrale.	Numéros du cadastre.	Date de la communication à la Préfecture.	Date de la communication au service des Mines.
4886	Carpentier Clovis	Bosc le Hard	C	175	27 X bre 1905	28 X bre 1905
4887	Maury Hilaire	St Mards	B	5	d°	d°
4888	Elie	La Crique	A	183	d°	d°
4889	Emile Corruble	Cuville la Hêtre	A	51	d°	d°
4890	Callemare François	Cressenville l'Orme	C	9	d°	d°
4891	Légal Théophile	Fontaine le Bourg	A	35	29 d°	29 d°
4892	Lebit Achille	Martin Eglise	B	351	— d° —	— d° —
4893	Jourdain Eugène	Plaine Seine	A	210	— d° —	— d° —
4894	Caudebec Valentine Marie Mme Delamare	Cotes	C	181	— d° —	— d° —
4895	Pessy Augustin	Bosc le Hard	B	101 & 103	— 29 d° —	— 30 d° —
4896	Quesnel Victor	Fresnay le Long	A	31-32-33	— 30 d°	2 janv. 1906
4897	Lucas Paul	Hermanville	A	5	— d° —	— d° —
4898	Chapelle Stanislas	St Aignan sur Ry	C	29	— d° —	— d° —
4899	Marc Alexandre	Graville la Mousfort	B	55	— d° —	— d° —
4900	Dieul Auguste	Claville Motteville	B	114	— d° —	— d° —
4901	Tournier Ismael	St Nicolas d'Aliermont	A	37-38-39-40	2 janv. 1906	2 janv. 1906
4902	Lebas Adolphe	St Nicolas de la Taille	A	103	— d° —	— d° —
4903	Lemarchand Justin	Beaubot	A	45	— d° —	— d° —
4904	Langlois Renée	Chil. Manneville	A	41	— d° —	— d° —
4905	Pavie Aug. le Fils	St Victor l'Abbaye	A	136	— d° —	— d° —
4906	Crevel Pierre	Etainhus	E.	47	— d° —	— d° —
4907	Beauquesne	Neuville Champ d'Oiseau	E	327	— d° —	— d° —
4908	Lasserat	Erachy	E.	36	— d° —	— d° —
4909	Dolivet Aimé	Ethranville	A	741	— d° —	— d° —
4910	Vilpoux Alfred	Esclavelles	B	390-187	— d° —	— d° —
4911	Leclerc Max	St Valery en Caux	A	81	— d° —	— d° —
4912	Lavranche Fils	Charelle St Ouen	B	49	— d° —	— d° —
4913	Vassa Alfred	Hermanville	A	8	— d° —	— d° —
4914	Duvivier Ernest	La Crique	B	105	— d° —	— d° —
4915	de Roisshebert	Offranville	B	84 bis	— d° —	— d° —
4916	Letournel Paul	Auppegard	C	11	— d° —	— d° —
4917	Delamare Georges	Héricourt en Caux	..	78	— d° —	— d° —
4918	Mme Gallye (E)	Crevecœur	C	1	— d° —	— d° —
4919	Levasseur Edmond	Rocquemont	B	340	— d° —	— d° —
4920	Leclerc Alfred	— d° —	A	14	— d° —	— d° —
4921	Mansire Paul	Bacqueville	C	185	4 janv. 1906	4 janv. 1906

Archive associée : AD-A

Indice n° : 76019-043

Indice issu des archives - sans localisation précise (parcelle "napoléonienne")

Localisation

Département : 76 - Seine-Maritime

Commune : Anneville-sur-Scie

Repères locaux

Hameau/Lieu-dit :

Autre (route, chemin...) :

Coordonnées

Système :

Orig. report carto : *Cadastre Napo corrigé*

x :

y :

Précision :

Type de Report : *Parcelle*

Contexte

Geomorphologique : *Plateau*

Altitude de la nappe : **40 m**

Source : **Atlas Hydro BRGM 201**

Source(s) de l'information

Nouvel indice / RICS initial :explor-e / /

Archives (Cf. fiche(s) détaillée(s) page(s) suivante(s))

Départementales || Réf.: 8S21 | Section: C | Parcelle: 113 | || Date: 21/12/1905 |

Témoignages

Photo aérienne

Terrain

- ☐ Effondrement
- ☐ Affaissement-dépression
- ☐ Zone remblayée
- ☐ Puits
- ☐ Entrée à flanc de coteaux (cavage)
- ☐ Arbre isolé
- ☐ Autre :
- ☐ Aucun

Géométrie :

- ☐ Circulaire — Diamètre (m) # — Profondeur max (m) #
- ☐ Quelconque — Longueur min (m) # — Longueur max (m) #

Observations

Origine probable de l'indice

Type

- ☐ Carrière souterraine
- ☐ Carrière à ciel ouvert
- ☑ **Carrière type inconnu**
- ☐ Karstique (Naturel)
- ☐ Indéterminé
- ☐ Puits à eau

Matière extraite

- ☐ Marne
- ☐ Pierre de taille
- ☐ Cailloux
- ☐ Argile
- ☐ Sable

Commentaires

Explor-e : Indice issu des déclaration d'ouverture de carrière. Pas d'indication sur la nature de cette carrière et le matériaux extrait. Aucune archive communale pouvant être en lien avec cette déclaration n'a été retrouvée.

Indice 76019-043 / Détail document d'archives anciennes

Origine du document	*Archives départementales*	
	Cote :	**8S21**
Elements extraits	*Date du document :*	**21/12/1905**
	Type ouvrage :	
	Déclarant :	**LEVASSEUR Arthur**
	Locataire ou fermier :	
	Propriétaire :	
Elements de localisation	*Plan de localisation :*	*Echelle :*
	Lieu-dit :	
	Cadastre de référence :	**Napoléonien**
	Référence parcellaire :	*Section :* **C** *Parcelle :* **113**
	Autre information :	
	Observations :	**Numéro d'ordre : 4867**
Elements de dimensionnement déclarés	*Plan d'extension :*	*Echelle :*
	Caractéristiques puits :	*Profondeur* */ Diamètre* */ Maçonné*
	Volume exploité :	
	Nombre d'étage(s) :	
	Chambres(s) :	
	Observations :	

Archive associée : AD-A

Nos d'ordre.	Nom et prénoms du déclarant.	Commune ou a lieu l'exploitation de la carrière.	Section cadastrale.	Numéros du cadastre.	Date de la communication à la Préfecture.	Date de la communication au service des Mines.
4850	Grenz Lucien	Etainhus	E.	24	16 décembre 1905	16 décembre 1905
4851	Gros Alfort Achille	Ivetteville	A.	534	— d° —	— d° —
4852	Cormier Louis	Bouville	A.	282	— d° —	— d° —
4853	Bourgeaux Maximin	St Pierre le Vieux	B.	410	18 d°	18 d°
4854	Robert Emile	La Gaillarde	A	257	19 d°	19 d°
4855	Ouvry Jean	d°	C	158	— d° —	— d° —
4856	Lancion Henri	Noisville	A	130	— d° —	— d° —
4857	Pavie Auguste	St Victor l'Abbaye	A	129	— d° —	— d° —
4858	Quesnay Léon	Chil-Manneville	B.	19	— d° —	— d° —
4859	Lucas Alfred	Etainhus	A	169	— d° —	— d° —
4860	Duval Jérôme	Pierreval	..	.	— d° —	— d° —
4861	Lefebvre Bernard	Manneville-la-Goupil	A	311	20 d°	21 d°
4862	Crudebec Nicolas	Fresnay-le-Long	D	13	d°	d°
4863	Lecoq Eugène	Criquetot s. Longueville	B	101	d°	d°
4864	Saintemarie Jules	Fontaine le Dun	C	174	d°	d°
4865	Blanchard Eugène	d°	B	354	d°	d°
4866	Montier Auguste	Harcanville	C	178	21 d°	21 d°
4867	Levasseur Arthur	Anneville sur Scie	C	113	d°	d°
4868	Taurou Pierre	Gueuville	A	12	d°	d°
4869	de Sugamo Etienne	Arques la Bataille	B	332	d°	d°
4870	Hédier A	Villers Ecalles	B	110	22 d°	22 d°
4871	Lemarchand	Néres	hameau des Mirettes		d°	d°
4872	H. Crocquelay Louis Henri	St Romain de Colbosc	C	453	d°	d°
4873	Decorde	Buchy	C	48	d°	d°
4874	Varengue Noriel	Esclavelles	B	181	d°	d°
4875	A°	A°	B	182	d°	d°
4876	Baril Alex 2me	Villainville	A.	113 bis	d°	d°
4877	Laurence Georges	Rosay	B	263	23 d°	23 d°
4878	Burel Gustave	Robertot	A.	240	d°	d°
4879	Levasseur Arthur	Anneville s. Scie	C.	108	d°	d°
4880	Dublé Emile	Manéhourville	B.	96 à 97	d°	d°
4881	Quesnel Prosper	Fresnay-le-Long	A.	65	d°	d°
4882	Soudey Théodore	Criquetot-le-Mauconduit	A	170	d°	d°
4883	Baudard Louis	Toussaint	B	47	27 d°	28 d°
4884	Lefebvre Henri	Gonneville	A	39, 395 et 394	d°	d°
4885	Pesquet Georges	St Mards	C	109	d°	d°

Nos d'ordre.	Nom et prénoms du déclarant.	Commune ou a lieu l'exploitation de la carrière.	Section cadastrale.	Numéros du cadastre.	Date de la communication à la Préfecture.	Date de la communication au service des Mines.
4886	Carpentier Clovis	Bosc le Hard	C	175	27 X bre 1905	28 X bre 1905
4887	Maury Hilaire	St Mards	B	5	d°	d°
4888	Elie	La Crique	A	183	d°	d°
4889	Emile Corruble	Cuville la Noire	A	51	d°	d°
4890	Callemare François	Cressenville l'Orme	C	9	d°	d°
4891	Légal Théophile	Fontaine le Bourg	A	35	29 d°	29 d°
4892	Lebit Achille	Martin-Eglise	B	351	— d° —	— d° —
4893	Jourdain Eugène	Plaine Seine	A	210	— d° —	— d° —
4894	Caudebec Valentine Marie Mme Delamare	Cotes	C	181	— d° —	— d° —
4895	Pessy Augustin	Bosc-le-Hard	B	101 & 103	— 29 d° —	— 30 d° —
4896	Quesnel Victor	Fresnay-le-Long	A	31-32-33	— 30 d°	2 janv. 1906
4897	Lucas Paul	Hermanville	A	5	— d° —	— d° —
4898	Chapelle Stanislas	St Aignan sur Ry	C	29	— d° —	— d° —
4899	Marc Alexandre	Graville la Mousfort	B	55	— d° —	— d° —
4900	Dieul Auguste	Claville Motteville	B	114	— d° —	— d° —
4901	Tournier Ismael	St Nicolas d'Aliermont	A	37-38-39-40	2 janv. 1906	2 janv. 1906
4902	Lebas Adolphe	St Nicolas de la Taille	A	103	— d° —	— d° —
4903	Lemarchand Justin	Beaubot	A	45	— d° —	— d° —
4904	Langlois René	Chil-Manneville	A	41	— d° —	— d° —
4905	Pavie Auguste le Fils	St Victor l'Abbaye	A	138	— d° —	— d° —
4906	Crevel Pierre	Etainhus	E.	47	— d° —	— d° —
4907	Beauquesne	Neuville Champ d'Oiseau	E	327	— d° —	— d° —
4908	Lasserat	Erachy	E.	36	— d° —	— d° —
4909	Dolivet Adrien	Ethranville	A	741	— d° —	— d° —
4910	Vilpoux Alfred	Esclavelles	B	390-187	— d° —	— d° —
4911	Leclerc Max	St Valery en Caux	A	81	— d° —	— d° —
4912	Lavranche Fils	Charelle St Ouen	B	49	— d° —	— d° —
4913	Vassa Alfred	Hermanville	A	8	— d° —	— d° —
4914	Duvivier Ernest	La Crique	B	105	— d° —	— d° —
4915	de Roisshebert	Ethranville	B	87 bis	— d° —	— d° —
4916	Letournel Paul	Auppegard	C	11	— d° —	— d° —
4917	Delamare Georges	Héricourt en Caux	..	78	— d° —	— d° —
4918	Mme Gallye (E)	Crevecœur	C	1	— d° —	— d° —
4919	Levasseur Edmond	Rocquemont	B	340	— d° —	— d° —
4920	Leclerc Alfred	— d° —	A	14	— d° —	— d° —
4921	Mansire Paul	Bacqueville	C	185	4 janv. 1906	4 janv. 1906

explor-e - contact@explor-e.fr - Tél : 02 35 95 14 85 Indice n° 76019-043 MAJ le 01/09/2024 Edition du : 19/12/2024 Page 3 / 3

Indice n° : 76019-044

Indice issu des archives - sans localisation précise (parcelle "napoléonienne")

Localisation

Département : 76 - Seine-Maritime

Commune : Anneville-sur-Scie

Repères locaux

Hameau/Lieu-dit :

Autre (route, chemin...) :

Coordonnées

Système :

Orig. report carto : *Cadastre Napo non corrigé*

x :

y :

Précision :

Type de Report : *Parcelle*

Contexte

Geomorphologique : *Plateau*

Altitude de la nappe : **40 m**

Source : **Atlas Hydro BRGM 201**

Source(s) de l'information

Nouvel indice / RICS initial :explor-e / /

Archives (Cf. fiche(s) détaillée(s) page(s) suivante(s))

Départementales || Réf.: 8S198 | Section: C | Parcelle: 115 | || Date: 10/03/1932 |

Témoignages

Photo aérienne

Terrain

- ☐ Effondrement
- ☐ Affaissement-dépression
- ☐ Zone remblayée
- ☐ Puits
- ☐ Entrée à flanc de coteaux (cavage)
- ☐ Arbre isolé
- ☐ Autre :
- ☐ Aucun

Géométrie :

- ☐ Circulaire — Diamètre (m) # — Profondeur max (m) #
- ☐ Quelconque — Longueur min (m) # — Longueur max (m) #

Observations

Origine probable de l'indice

Type

- ☐ Carrière souterraine
- ☐ Carrière à ciel ouvert
- ☐ Carrière type inconnu
- ☐ Karstique (Naturel)
- ☑ **Indéterminé**
- ☐ Puits à eau

Matière extraite

- ☐ Marne
- ☐ Pierre de taille
- ☐ Cailloux
- ☐ Argile
- ☐ Sable

Commentaires

Explor-e : Indice issu des déclaration d'ouverture de carrière. Pas d'indication sur la nature de cette carrière et le matériaux extrait. Aucune archive communale pouvant être en lien avec cette déclaration n'a été retrouvée.

Indice 76019-044 / Détail document d'archives anciennes

Origine du document	*Archives départementales*	
	Cote :	**8S198**
Elements extraits	*Date du document :*	**10/03/1932**
	Type ouvrage :	
	Déclarant :	**LEVASSEUR Arthur**
	Locataire ou fermier :	
	Propriétaire :	
Elements de localisation	*Plan de localisation :*	*Echelle :*
	Lieu-dit :	
	Cadastre de référence :	**Napoléonien**
	Référence parcellaire :	*Section :* **C** *Parcelle :* **115**
	Autre information :	
	Observations :	**Numéro d'ordre : 2663**
Elements de dimensionnement déclarés	*Plan d'extension :*	*Echelle :*
	Caractéristiques puits :	*Profondeur* */ Diamètre* */ Maçonné*
	Volume exploité :	
	Nombre d'étage(s) :	
	Chambres(s) :	
	Observations :	

N° d'ordre	Nom et prénoms du déclarant.	Commune ou a lieu l'exploitation de la carrière.	Section cadastrale.	Numéros du cadastre.	Date de la communication à la Préfecture.	Date de la communication au service des Mines.
2678	M. Manchon André	Bocasse	A	366	18-2-1932	19-2-32
2679	M. Bunel Gérard	Offranville	A	42	"	"
2680	M. Lecroque Maurice	Vieux-Manoir	A	61 p.	"	"
2681	M. Bocq Maurice	Auzouville-l'Esneval	A	-	"	"
2682	M. Le François Louis	Varengeville-sur-Mer	A	46	"	"
2683	M. Cornille Gay	Lunéray	C	121	"	"
2684	M. Bouteiller Raymond	Biville	A	20	"	"
2685	M. Brobet Auguste	Lamberville	A	54	"	"
2686	M. Dumesnil René	Hautot-sur-Mer	E	46	2-3-32	2-3-32
2687	M. Auzou Maurice	Cheroulde-Ville	B	28	"	"
2688	Mme Dépillon	Manéhy	C	22	5-3-32	5-3-32
2689	M. Harnois	Bornambusc	A	118	5-3-32	8-3-32
2690	M. Lefèvre Léonard	Graval	A	9	"	"
2691	M. Laidmillon Théophile	Valleville	A	106	8-3-32	9-3-32
~~2692~~	~~M. Lefebvre Auguste~~					
2692	M. Lauprêtre Albert	Bonsecours	A	164	10-3-32	10-3-32
2693	M. Lévasseur Arthur	Anneville-sur-Scie	C	117	"	"
2694	M. Glinel Arthur	Bretteville	C	237	14-3-32	14-3-32
2695	M. Lévasseur Julien	Fréville-à-Bray	A	241	18-3-32	19-3-32
2696	M. Lemaître Maurice	Longueil	A	371	26-3-32	30-3-32
2697	M. Lemarchand Raymond	Offranville	A	70	5-4-32	9-4-32
2698	M. Feret Simon	Charlemesnil	B	151 p.	9-4-32	11-4-32
2699	M. Mévard Gustave	Montreuil-en-Caux	A	125	14-5-32	18-5-32
2700	M. Boissière	Vibeuf	A	52	24-5-32	1-6-32
2701	M. Dedouillet Gaston	Cottevrard	A	30	"	"
2702	M. Archelet Marcel	Drosay	A	318	31-5-32	1-6-32
2703	M. Mine Paul	St-Hélier-Bondeville	B	336	3-6-32	3-6-32
2704	Mme Trinder et Lordinot	Le Mesnil-Durand	B	222	"	"
2705	M. Hennebier	Beautot	A	145	29-6-32	29-6-32
2706	M. Hanoquet fils	Maillerayes-sur-Scie	A	6	2-7-32	2-7-32
2707	M. Mattelin Robert	St-Aubin	A	15-16-18-19-151	5-7-32	5-7-32
2708	M. Beaudouin Alfred	La Houssaye-Béranger	A	43 p.	14-7-32	15-7-32
2709	M. Mancassis Etienne	Guillerville	E	66	26-7-32	27-7-32
2680	M. Lerou André	Vassonville	B	21	8-8-32	11-8-32
2681	M. Dubosc Auguste	Grainemesnil	A	287	"	"
2682	M. de Belloy	Ectot	B	15	"	"

N° d'ordre	Nom et prénoms du déclarant.	Commune ou a lieu l'exploitation de la carrière.	Section cadastrale.	Numéros du cadastre.	Date de la communication à la Préfecture.	Date de la communication au service des Mines.
2682	Mme Veuve Lemoine	St-Martin	B	24	12-4-32	12-4-32
2683	M. Sindort Armand	Le Vieux-Rue	A	132	13-4-1932	14-4-1932
2684	M. Manchelle Léon	Grainetonville	A	61	16-4-1932	16-4-1932
2685	M. A. Cailliard	Ouville-la-Bataille	A	157-158	27-4-32	28-4-32
2686	M. André Cherpanneau	Offranville	A	28-29-31-56	12-5-1932	12-5-1932
2687	M. Armand Blondel	St-Martin-Camp-Tamaré	A	30	15-5-1932	15-5-1932
2688	Mme Veuve Pierre	Ellecourt-sur-Doux-Saint	B	1-2-3	20-5-1932	20-5-1932
2689	M. Gosper Lucien	Offranville	C	169	21-5-1932	21-5-1932
2690	M. Léon Crapet	Hautot-sur-Mer	A	272	28-5-1932	28-5-1932
2691	M. Jules Valiet	Varengeville	A	316	1-6-1932	1-6-1932
2692	M. Théophile Hotel	Rue-Hopper-Duchy	A	6	7-6-1932	7-6-1932
2693	M. Henri Lanctot	Grainemesnil	A	81	15-6-1932	15-6-1932
2694	M. Hélène Leduc	Rue-Bérenger	-	50	21-1-1932	21-11-1932
2695	M. Léon Genard	Cailleville	B	58	23-11-1932	24-11-1932
2696	M. H. Auguet	Ecol-Manneville	B	71-80-81	52	52
2697	Mme Vatier Emile	Penly	B	52	52	52
2698	M. Emile Ferrand	St-Martin	B	132	25-11-1932	25-11-1932
2699	M. André Bunel	Offranville	C	225	27-[illegible]-1932	27-[illegible]-1932
2700	M. Edouard Lecoq	Grainville-sur-Ry	A	252	10-12-1932	10-12-1932
2701	M. Georges Dupont	Auffay	C	18	5-2-1933	5-2-1933
2702	M. Marcelin Gérard	Morville	B	210	"	"
2703	M. Charles de Lévier	Ectot	B	211	"	"
2704	M. André Cherpanneau	Biville-la-Rivière	B	155	"	"
2705	M. François Leclerc	"	B	261	10-2-1933	10-2-1933
2706	M. G. Morville	Hautot-la-Vatel	B	169	17-2-1933	17-2-1933
2708	M. Lebourgeois	Grand-Quevilly	C	47	21-12-1933	21-12-1933
2709	M. Serger Pierre	Quiquengrogne	A	24	24-12-1933	24-12-1933
2710	M. Massonnet Raymond	St-Martin-le-Gaillard	A	12	3-1-1933	3-1-1933
2711	M. Charaniaux Noël	Le Déville-les-Rouen	A	216	"	"
2712	M. Duvivier Alphonse	Rouen-la-Grand	B	121 p.	"	"
2713	Mme Lamant Simon	Omonville	B	14	"	"
2714	M. Lacointe	Bertheville-Ste-Croix	A	16	"	"
2715	M. Delamare Georges	Longueil-la-Longueville	B	66	7-1-1933	7-1-1933
2716	M. Cabel Henri	Lamberville	A	43-45-44	"	"
2717	M. de Belloy Henri	Ectot	C	1-2 p. + 149 p.	"	"
2718	M. Gallet Eugène	Rouen-la-Grand	A	112 p.	"	"

Archive associée : AD-A

Indice n° : 76019-045

Indice issu des archives - sans localisation précise (parcelle "napoléonienne")

Localisation

Département : 76 - Seine-Maritime

Commune : Anneville-sur-Scie

Repères locaux

Hameau/Lieu-dit :

Autre (route, chemin...) :

Coordonnées

Système :

Orig. report carto : *Cadastre Napo non corrigé*

x :

y :

Précision :

Type de Report : *Parcelle*

Contexte

Geomorphologique : *Plateau*

Altitude de la nappe : **40 m**

Source : **Atlas Hydro BRGM 201**

Source(s) de l'information

Nouvel indice / RICS initial :explor-e / /

Archives (Cf. fiche(s) détaillée(s) page(s) suivante(s))

Départementales || Réf.: 8S198 | Section: C | Parcelle: 122 | || Date: 22/01/1932 |

Témoignages

Photo aérienne

Terrain

- ☐ Effondrement
- ☐ Affaissement-dépression
- ☐ Zone remblayée
- ☐ Puits
- ☐ Entrée à flanc de coteaux (cavage)
- ☐ Arbre isolé
- ☐ Autre :
- ☐ Aucun

Géométrie :

- ☐ Circulaire — Diamètre (m) # — Profondeur max (m) #
- ☐ Quelconque — Longueur min (m) # — Longueur max (m) #

Observations

Origine probable de l'indice

Type

- ☐ Carrière souterraine
- ☐ Carrière à ciel ouvert
- ☑ **Carrière type inconnu**
- ☐ Karstique (Naturel)
- ☐ Indéterminé
- ☐ Puits à eau

Matière extraite

- ☐ Marne
- ☐ Pierre de taille
- ☐ Cailloux
- ☐ Argile
- ☐ Sable

Commentaires

Explor-e : Indice issu des déclaration d'ouverture de carrière. Pas d'indication sur la nature de cette carrière et le matériaux extrait. Aucune archive communale pouvant être en lien avec cette déclaration n'a été retrouvée.

Indice 76019-045 / Détail document d'archives anciennes

Origine du document	*Archives départementales*			
	Cote :	**8S198**		
Elements extraits	*Date du document :*	**22/01/1932**		
	Type ouvrage :			
	Déclarant :	**DUBOST Adolphe**		
	Locataire ou fermier :			
	Propriétaire :			
Elements de localisation	*Plan de localisation :*			*Echelle :*
	Lieu-dit :			
	Cadastre de référence :	**Napoléonien**		
	Référence parcellaire :	*Section :* **C**	*Parcelle :* **122**	
	Autre information :			
	Observations :	**Numéro d'ordre : 2637**		
Elements de dimensionnement déclarés	*Plan d'extension :*			*Echelle :*
	Caractéristiques puits :	*Profondeur*	*/ Diamètre*	*/ Maçonné*
	Volume exploité :			
	Nombre d'étage(s) :			
	Chambres(s) :			
	Observations :			

Nos D'ORDRE	NOM ET PRÉNOMS DU DÉCLARANT.	COMMUNE OU A LIEU L'EXPLOITATION de la carrière.	SECTION cadastrale.	NUMÉROS DU CADASTRE.	DATE DE LA COMMUNICATION à la Préfecture.	DATE DE LA COMMUNICATION au service des Mines.
6178	M. Gayet François	Gréc s. Mer	B	[illegible]	3 8bre 931	3 8bre 1931
6179	M. Meistre Maurice	Bracquemont au Cauchy	B	2-4	4 8bre 1931	5 8bre 1931
6180	M. Delamare Robert	Le Mesnil Verclive	A	4-5	S.	S.
6181	M. Renard Georges	Bazinville s. Eu	A	21	S.	S.
6182	M. Boudeau Germain	Bracquemont au Cauchy	B	10	4 8bre 931	5 8bre 1931
6183	M. Regnal Gaston	Beaumont s. Beaumont	B	236	15 8bre 931	20 8bre 1931
6184	M. Fauvel A.	Pierre Pongueville	B	10	—	S.
6185	M. Langlois Ernest	La Fontelaye	B	134	23 8bre 931	24 8bre 1931
6186	M. Datille Henry	Gerville	—	118	23 8bre 931	24 8bre 1931
6187	M. Duquesne Daniel	Mesnil Tamonville	C	156	24 8bre 1931	24 8bre 1931
~~6188~~	~~M. [illegible]~~	~~Gouttay s. Bray~~				
6188	M. Saint Hilaire	Hattenville	B	158	30 8bre 931	30 8bre 931
6189	M. Gelcot Paul	Vaste d'Auquemesnil	B	201 p.	4 9bre 931	4 9bre 931
6190	M. Gaudinel	Bracquemont	B	100	2 9bre 931	2 9bre 931
6191	M. Gérardin Roman	Canville s. Mer	B	155	11 9bre 931	12 9bre 931
6192	M. Sidy Quentin	Longueville				
6193	M. Dessaintz Gaston	Gerville	A	50	10 9bre 931	12 9bre 931
6194	M. Néforeu J.	St Denis	A	1024	15 9bre 1931	12 9bre 931
6195	M. Doutrin Désiré	Vaste d'Envimeville	A	167	22 9bre 1931	24 9bre 931
6196	M. Coude Joseph	Gouy	A	606-916	S.	S.
6197	M. Guerillon Emile	Delmesnil	B	1312 735	25 9bre 1931	25 9bre 1931
6198	M. Dufarlin Gaston	Ancourt	B	267	22 9bre 1931	10-12-1931
6199	M. Vermacre Raymond	Beaumont	B	89	2-11-1931	3-11-1931
6200	M. Parent Gérard	Auzouville s. Ry	B	249	4-12-1931	4-12-1931
6201	M. Bellon Désiré	Bondeauville	B	134 p.	4-12-1931	5-12-1931
6202	M. Gaist Auguste	Bosville s. Saâ	B	45	S.	S.
6203	M. Gambourg Achille	Montcauvaire	B	15	5-12-1931	5-12-1931
6204	M. Bettenville Florentin	Mosquy-le-Sommerey	B	65	S.	S.
6205	M. Levasseur Louis	Bracheux	E	30	6-12-1931	7-12-1931
6206	Mme Dobrick Louis	Limesy St Poix	A	105	8-12-1931	8-12-31
6207	M. Lenin André	Haucourt	A	5	S.	S.
6208	M. Gaucon André	Gaillefontaine Le Grand Fort	A	146	10-12-31	10-12-31
6209	M. Lebrasseur Alfred	Neufchâtel s. Aisne	A	127	9-12-31	10-12-31
6210	M. Dubos Henri	Grèchay le Long	B	489	12-12-31	12-12-31
6211	M. Bonnechère Roger	Tôtteville	B	119	S.	14-12-31

Nos D'ORDRE	NOM ET PRÉNOMS DU DÉCLARANT.	COMMUNE OU A LIEU L'EXPLOITATION de la carrière.	SECTION cadastrale.	NUMÉROS DU CADASTRE.	DATE DE LA COMMUNICATION à la Préfecture.	DATE DE LA COMMUNICATION au service des Mines.
6212	Audenet Gaston	Boisney	A	18	13-12-1931	14-12-1931
6213	M. Cocerez Henri	St Macoux la Villette	B	214	15-12-31	15-12-31
6214	M. Charaniere Fréd	St Denis s. Sedon	A	165	15-12-31	15-12-31
6215	M. Bredel Henri	Parc d'Anxtot	A	214	S.	15-12-1931
6216	M. Benet Jean	Bosc Bérenger	A	89	27-12-1931	7-1-1932
6217	M. Lesper Georges	Bosc le Hard	B	147	7-1-1931	S.
6218	M. Gérard Emile	St Martin	B	67	S.	S.
6219	Mme Lamant Aimond	Omonville	B	118	S.	S.
6220	M. Courtois Louis	St Martin	A	30	S.	S.
6221	M. Billard Julien	Goyville	A	46	S.	S.
6222	M. Bouet Hélène	Anneville s. Saâ	B	46	S.	S.
6223	M. Bottard Bernard	Fredeneuville	A	45 p.	S.	S.
6224	M. Lemarchand Emmanuel	Ste Hélène	B	31	S.	S.
6225	M. Vaillant Arthur	Sé	C	262 p.	S.	S.
6226	M. Vallery Alex	Lorraine s. Dalmonville	B	41	S.	S.
6227	M. Vanhoutte Achille	Hôtel	C	1	S.	S.
6228	M. Courtois Ambroise	Fécamp	B	111	S.	S.
6229	M. Fradet Eugène	Bosc le Hard	E	69 p.	9-1-1932	11-1-1932
6230	M. Lambert Bernard	St Pierre en Port	B	341	12-1-1932	12-1-1932
6231	M. Marchand Marcel	S.	B	8	S.	S.
6232	M. Gerard Jules	La Vaupalière	A	210	S.	13-1-1932
6233	M. Lebondent Albert	Yerville	A	47	S.	S.
6234	Mme Beaucamp Calixt	Gerville	B	293	13-1-1932	14-1-1932
6235	M. Mottard Fernand	La Chapelle	B	227	14-1-1932	14-1-1932
6236	M. Laurel Armand	Bosc le Hard	C	188	20-1-1932	20-1-1932
6237	M. Lecluse Adolphe	Anneville s. Saâ	C	122	22-1-1932	22-1-1932
6238	M. Fleury Gaston	Ancourteville s. Héricourt	B	205	S.	S.
6239	M. Laurel Armand	Lintot	E	130	27-1-1932	27-1-1932
6240	M. Jean Arthur	La Rue St Pierre	B	60	26-1-1932	S.
6241	M. A. Delière	Delmesnil	B	7	28-1-1932	28-1-1932
6242	M. Mahieu Eugène	Hermanville	B	203	S.	S.
6243	M. Mercier Lubin	Bondeauville	B	139 p.	3-2-1932	3-2-1932
6244	M. Grand Gustave	Bosc le Hard	A	60 p.	S.	S.
6245	M. Lange Pierre	Auffay	B	20	5-2-1932	5-2-1932
6246	M. Lancelot Auguste	Clais s. Mottetville	A	199	S.	S.
6247	M. Lemonnier Denis	S.	B	142	13-2-32	13-2-32

Archive associée : AD-A

Indice n° : 76019-046

Indice issu des archives - sans localisation précise (parcelle "napoléonienne")

Localisation

Département : 76 - Seine-Maritime

Commune : Anneville-sur-Scie

Repères locaux

Hameau/Lieu-dit :

Autre (route, chemin...) :

Coordonnées

Système :

Orig. report carto : *Cadastre Napo non corrigé*

x :

y :

Précision :

Type de Report : *Parcelle*

Contexte

Geomorphologique : *Plateau*

Altitude de la nappe : **40 m**

Source : **Atlas Hydro BRGM 201**

Source(s) de l'information

Nouvel indice / RICS initial :explor-e / /

Archives (Cf. fiche(s) détaillée(s) page(s) suivante(s))

Départementales || Réf.: 8S21 | Section: C | Parcelle: 116 | || Date: 19/12/1899 |

Témoignages

Photo aérienne

Terrain

- ☐ Effondrement
- ☐ Affaissement-dépression
- ☐ Zone remblayée
- ☐ Puits
- ☐ Entrée à flanc de coteaux (cavage)
- ☐ Arbre isolé
- ☐ Autre :
- ☐ Aucun

Géométrie :

- ☐ Circulaire — Diamètre (m) # — Profondeur max (m) #
- ☐ Quelconque — Longueur min (m) # — Longueur max (m) #

Observations

Origine probable de l'indice

Type

- ☐ Carrière souterraine
- ☐ Carrière à ciel ouvert
- ☑ **Carrière type inconnu**
- ☐ Karstique (Naturel)
- ☐ Indéterminé
- ☐ Puits à eau

Matière extraite

- ☐ Marne
- ☐ Pierre de taille
- ☐ Cailloux
- ☐ Argile
- ☐ Sable

Commentaires

Explor-e : Indice issu des déclaration d'ouverture de carrière. Pas d'indication sur la nature de cette carrière et le matériaux extrait. Aucune archive communale pouvant être en lien avec cette déclaration n'a été retrouvée.

Indice 76019-046 / Détail document d'archives anciennes

Origine du document	*Archives départementales*	
	Cote :	**8S21**
Elements extraits	*Date du document :*	**19/12/1899**
	Type ouvrage :	
	Déclarant :	**VESPIER**
	Locataire ou fermier :	
	Propriétaire :	
Elements de localisation	*Plan de localisation :*	*Echelle :*
	Lieu-dit :	
	Cadastre de référence :	**Napoléonien**
	Référence parcellaire :	*Section :* **C** *Parcelle :* **116**
	Autre information :	
	Observations :	**Numéro d'ordre : 1729 / Doute sur le numéro de parcelle, registre difficile à lire**
Elements de dimensionnement déclarés	*Plan d'extension :*	*Echelle :*
	Caractéristiques puits :	*Profondeur* */ Diamètre* */ Maçonné*
	Volume exploité :	
	Nombre d'étage(s) :	
	Chambres(s) :	
	Observations :	

Nos d'ordre.	Nom et prénoms du déclarant.	Commune ou a lieu l'exploitation de la carrière.	Section cadastrale.	Numéros du cadastre.	Date de la communication à la Préfecture.	Date de la communication au service des Mines.
1681	Delestre Hyacinthe	Auquemesnil	A	21-30	23/98 gbe	28 gbe
1682	Hoinet Louis	Beaucourt	B	352	22/99 id	id
1683	Biville Henri	La Rue St Pierre	B	73	6/99 id	30 gbe
1684	Dubosc Alexandre	Bois-Bourger	"	50	30 id	id
1685	Masson Louis	Allouville Bellefosse	B	49	24 gbe	18 xbe
1686	Dumaux Albert	Clères	A	70	28 gbe	id
1687	Sorel Achille	Anglesqueville	C	51	29 gbe	6 xbe
1688	Leclerc	Ve Claire le Vaux	B	142	30 gbe	id
1689	Ve Leclerc	Graimbouville	"	200	30 gbe	id
1690	Mme Victor Lanthoin	Frénelle	"	115	30 gbe	id
1691	Lanner Jules	Offranville	A	288 289	30 gbe	id
1692	des Champs de Bouteville	id	"	23	30 gbe	id
1693	Loisiblanc Henri	Limésy	B	252	6 xbe	id
1694	Duquesnel	St Georges de Fontenay	A	341	30 gbe	id
1695	Lebellier Jules	Belbec	D	12	6 xbe	11 xbe
1696	Cambe Zacharie	Mathonville	"	297	30 gbe	id
1697	Commare Léon	Forquainville	A	221	2/6 xbe	id
1698	Capron	Anglesqueville	B	287	3/4 xbe	id
1699	Deschamps Stanislas	Hélamare	A	173	4/4 xbe	id
1700	Manot Pierre	Fierville	C	87	30 gbe	id
1701	Lefrancois Emile	Gonnerville la Mallet	A	Lotg. B	5/8 xbe	id
1702	Valerie	St Quentin	A	52 53 55	6/8 xbe	id
1703	L'Epelon	Cleuville	A	93 94	1/8 xbe	id
1704	Renée Désiré	Etoutteville	B	113	5/9 xbe	id
1705	Lehillier François	Rouville Bellerville	C	91	6/9 xbe	id
1706	Ouin Alphonse	Bosc-mesnil	C	142	4/9 xbe	id
1707	Forestier Augste	Ermenouville	B	20	5/11 xbe	id
1708	Fresset	Varneville Bretteville	A	95	2/11 xbe	id
1709	Benavent Ernest	Canville les Eglises	B	141	2/11 xbe	id
1710	Quiry Henri	Limésy	C	Lotg. A 5	11/12 xbe	12 xbe
1711	Hellot Jules	Offranville	D	30 34 35	1/12 xbe	id
1712	Ve Leforestier	Biville la Rue	A	Lotg. D 15	1/12 xbe	id
1713	Dallet Etienne	Bretteville	B	303	10/14 xbe	15 xbe
1714	Lauteuil Edouard	St Wandrille	Voir l'opération du cadastre du 1er 1888		10/15 xbe	id
1715	Ve Ciard Jean	St Aubin Celloville	A	1-14-15	14/16 xbe	16 xbe
1716	Ve Lecoq	Yonneboeuf	A	29	id	id

Nos d'ordre.	Nom et prénoms du déclarant.	Commune ou a lieu l'exploitation de la carrière.	Section cadastrale.	Numéros du cadastre.	Date de la communication à la Préfecture.	Date de la communication au service des Mines.
1717	Crambron	Offranville	C	249 251	15/16 xbe	16 xbe
1718	Le Gros	Heutot Sinet	C	49	4/17 id	id
1719	Le Gros	id	C	55 56 57	id	id
1720	Lefebvre Paul	Bréauté	B	107	15/18 xbe	19 xbe
1721	Lange Honoré	Limésy	B	225	"	id
1722	Buré Hippolyte	St Aubin d'Scie	B	319	14/18 xbe	id
1723	Leroy Georges	Veulettes	"	403	15/18 id	id
1724	Varin Adolphe	Bacqueville	C	Lotg. E 5	id	id
1725	Blondel Alexandre Gdis	Gueture	D	Lotg. A 12	15/18 id	id
1726	Lanner Louis	Gonnerville la Mallet	C	Lotg. C 23	15/18 id	id
1727	Bauchemin Emile	Sassetot	B	Lotg. B 15	15/19 id	id
1728	Larcherons Aimé	Beaunay	B	145	17 bis 19 xbe	id
1729	Vesnier	Auzouville d'Scie	C	115	15/19 xbe	id
1730	Varin Louis	Graville la Haye fol	B	"	15/19 id	id
1731	Coutan Louis	Yainville	A	1[illegible]	16/19 id	id
1732	Leclerc Louis	Ambrumesnil	C	45	16/19 id	id
1733	Valeré	St Quentin	A	355 356	15/19 id	id
1734	Ve Bouthelle	Etainhus	B	30	15/19 id	id
1735	Heucher Charles	St Hippolyte d'Harcourt	A	Lotg. E 34	15/20 id	21 xbe
1736	Lepetre Victor	Gouville d'Arques	"	229	15/20 id	id
1737	Boullier Pierre	id	"	454	id	id
1738	Sevrout Alexandre	Criel d'Varns	B	50	15/20 id	id
1739	La Commune	St Laurent d'Hiedan	"	558 559	16/20 id	id
1740	Bertin Alphonse	St Germain d'Cauchy	A	3	16/20 id	id
1741	Tovalle Gustave	Beuzeville	B	573	15/20 id	id
1742	Ct de Robien d'Scie rép.	Ermenouville	A	4	16/21 id	id
1743	Morel Etienne	Bouville	C	159	15/21 id	id
1744	Blondel Henri	St Martin	A	105	id	id
1745	Serrotte Fernand	Belbec	B	34 39	15/22 id	22 xbe
1746	Hard Hyacinthe	St Germain d'Foilly	B	128	id	id
1747	Ve Feltier	Montreuil en Caux	B	11	20/23 xbe	29 xbe
1748	Rouget Charles	Raffetot	B	39	19/25 xbe	id
1749	Cauvin Henri	Mathonville	"	264	20/25 id	id
1750	Amelin Edmond	Ennouville	B	Lotg. A 7	id	id
1751	Roger	St Denis d'Scie	A	345	16/25 id	id
1752	Vincent Paul	St Martin	B. 53	Lotg. A 75	20/25 id	id

Archive associée : AD-A

Indice n° : 76019-047

Indice issu des archives - sans localisation précise (parcelle "napoléonienne")

Localisation

Département : 76 - Seine-Maritime

Commune : Anneville-sur-Scie

Repères locaux

Hameau/Lieu-dit :

Autre (route, chemin...) :

Coordonnées

Système :

Orig. report carto :

x :

y :

Précision :

Type de Report : *Non localisable*

Contexte

Geomorphologique :

Source(s) de l'information

Nouvel indice / RICS initial :explor-e / /

Archives (Cf. fiche(s) détaillée(s) page(s) suivante(s))

Départementales || Réf.: 8S198 | Parcelle: 201 ; 202 ; 172 (16ha) | || Date: 16/02/1962 |

Témoignages

Photo aérienne

Terrain

- ☐ Effondrement
- ☐ Affaissement-dépression
- ☐ Zone remblayée
- ☐ Puits
- ☐ Entrée à flanc de coteaux (cavage)
- ☐ Arbre isolé
- ☐ Autre :
- ☐ Aucun

Géométrie :

- ☐ Circulaire — Diamètre (m) # — Profondeur max (m) #
- ☐ Quelconque — Longueur min (m) # — Longueur max (m) #

Observations

Origine probable de l'indice

Type

- ☐ Carrière souterraine
- ☐ Carrière à ciel ouvert
- ☑ Carrière type inconnu
- ☐ Karstique (Naturel)
- ☐ Indéterminé
- ☐ Puits à eau

Matière extraite

- ☐ Marne
- ☐ Pierre de taille
- ☐ Cailloux
- ☐ Argile
- ☐ Sable

Commentaires

Explor-e : aucune localisation précise donnée dans les archives. L'indice est donc non localisable, la fiche est conservée pour mémoire.

Indice 76019-047 / Détail document d'archives anciennes

Origine du document	*Archives départementales*			
	Cote :	**8S198**		
Elements extraits	*Date du document :*	**16/02/1962**		
	Type ouvrage :			
	Déclarant :	**Sté Simon et Cie**		
	Locataire ou fermier :			
	Propriétaire :			
Elements de localisation	*Plan de localisation :*			*Echelle :*
	Lieu-dit :			
	Cadastre de référence :	**Réformé**		
	Référence parcellaire :	*Section :*	*Parcelle :* **201 ; 202 ; 172 (1**	
	Autre information :			
	Observations :	**Numéro d'ordre : 3653**		
Elements de dimensionnement déclarés	*Plan d'extension :*			*Echelle :*
	Caractéristiques puits :	*Profondeur*	*/ Diamètre*	*/ Maçonné*
	Volume exploité :			
	Nombre d'étage(s) :			
	Chambres(s) :			
	Observations :			

Archive associée : AD-A

N° d'ordre	Nom et prénoms du déclarant	Commune ou a lieu l'exploitation de la carrière	Section cadastrale	Numéros du cadastre	Date de la communication à la Préfecture	Date de la communication au service des Mines
		1960				
3629	Grand Milliard pour Mme de Trimerville	N.D. de Gravenchon	B	410	5.1.60	6.1.60
3630	Roland Sauylais	Esteville	B.	99	8.2.60	9.2.60
3631	J. de Thieulloy	Lammerville			13.2.60	15.2.60
3632	Busaults Roland exploitant (propriétaire du terrain) Jn Delaporte	Ste Austreberthe	T	209	19.3.60	23.3.60
3633	Avenel Armain	Ste Austreberthe	A	16 p.	22.3.60	23.3.60
3634	Grand Milliard	N.D. de Gravenchon	B	271-288	16.5.60	17.3.60
3635	Ste Robert Simon & Cie	N. Dame du Bec		63 -	29.6.60	30.6.60
3636	Renaudin & Cie	St Etienne du Rouvray	C	1052-1053 1064.1065 1069.1070. 1071-1072 1073 -	14.9.60	14.9.60
3636	Jean Blanchard	Offranville	C	700.	20.9.60	22.9.60
3637	Comptoir de Terres Réfractaires	Brémontier Merval			3.X.60	6.X.60
3638	Aupis Georges	Aumale	A	100	28.X.60	3.XI.60
961 3639	Raoul Lebrun	St Jouin Bruneval	C	62 88 55	8.5.61	9.5.61
3640	René Bedow	Riville -			12.5.61	13.5.61
3641	Entreprise Julien	St Pierre les Elbeuf		425.426.428 430.433.434	437 - 4.7	22.7.61
3642	& Marq-Brasse -	Bec de Mortagne -		Les fonds de Bois-Guillaume.		24.4.61
3643	Transports Palfray	Ebouville -	B	7 -	28.7.61	1 août 61
3644	Lendet Jean	Varengeville	B	317	19.8.61	25 Août 61
3645	Molinari et Scocia	Amfreville / Seine	B	295.299	26.10.61	28.10.61
3646	Glandaire Daniel	Bourville	A	118	14.11.61	17.11.61
3647	Ste Strel & Cie	St Pierre les Elbeuf		378.379.382	383 384 385	
3648	Comptoir de Terres Réfractaires	Brémontier Merval				18.1.62
3649	T. Chiappe -	Clasville			16.1.62	19.1.62
3650	Ste Ledoyen & Cie	Belbeuf -	changement d'exploitant			24.1.62
3651	— d —	Mesnil Esnard	— d —			24.1.62
3652	Etb Tuel	Bec de Mortagne.	D.1	n° 33. (voir dossier Mercier n° 3711		

N° d'ordre	Nom et prénoms du déclarant	Commune ou a lieu l'exploitation de la carrière	Section cadastrale	Numéros du cadastre	Date de la communication à la Préfecture	Date de la communication au service des Mines
		1962				
3652	Yves André	Oissel	1644	1645. 1645 1647 1684 p. 1685 p. 1686 p. 1687 p.		Section C -
3653	Ste Simon & Cie	Amfreville -		201.202-172 (16 ha)		16.2.62
3654	Mr Lambert Léon	Amfreville s/Seine	B	262 -	8.2.62	2.3.62
3655	Ste des Fours à chaux d'Aumale	Aumale -		Bois Robin	(après arrêté)	6.3.62
3656	Juridez Pierre	Ste Martin de Boscherville		40 Section A	4 avril 1962	12.4.62
3657	Ste des Sablières L. André	Montigny la Jolie		Section C n° 3	27 avril 1962	5.5.1962
3658	Mr Sablière Jacquet et Fils Père et fils	Le Havre		"Les Vignes"	14 juin 1962	30.6.1962
3659	Mr Gentet Etienne	St Georges s/Fontaine		Section B n° 91	25.6.1962	6.7.1962
3660	Mr Trébourg Georges	Rogerville		"Bois de l'Église"	25.6.1962	12.7.1962
3661	Mr Maryblanc	Fécamp		Section A "Les St Aubin"	9.7.1962	23.7.1962
3662	Entreprise Piré Bouveron	Amfreville sur Seine		39-41.44.47.48	4 juin 1962	25.7.1962
3663	M. Carré Emile	- d° -		Section A n° 130.134. 135-139-157-160		10.9.1962
3664	Entreprise Triportiers de Pont de Marais	Amfreville		311 Section B		20.9.1962
3665	M. Postel concassage	Amfreville		"Bois de l'Aumay" n° 3 Section A	12.9.1962	20.9.1962
3666	ent. Lefrançois et Cie	Graimbouville la Teinturière		Section B 86 487	3.10.1962	10.10.1962
3667	Roland Lestel	Amfreville s/Seine		Section B 262	15.10.1962	24.10.1962
3668	M. Nicolas Jean	Rogerville		Parcelle B 110 - lieudit "Les Ailes de Mylles"	15.10.1962	24.10.1962
3669	M. Duchaussoy Raymond	Berville s/Seine		Section B - 317-318	19.11.1962	21.11.1962
3670	Comptoir de Terres Réfractaires de Normandie	Brémontier Merval		319-320- "La Chapelle" Parcelle n° Section	13.11.1962	21.11.1962
		1963			6.12.1962	17.12.1962
3671	ent. Postel Charles	Amfreville		Bois de la Mare n° 3 - 20 ha 25 Section A	2.1.1963	4.1.1963
3672	- d° -	- d° -		Les Longues Raies et les Bruyères n° 2 ha 86 E 315 311-319-324 Sect. A.	2.1.1963	4.1.1963
3673	Mr Seynaeve Julien	Canteleu St Benoit		Section B n° 180	15.1.1963	24.1.1963
3674	M. Postel Charles	Amfreville - s/Seine		"Les Noyers" n° 127 130 Sect. - Section B	23.1.1963	2.2.1963
3675	M. René Michel	Berville s/Seine		"Bois de la Vaux" n° 77 a n° 5 et 112 206. Sect. B "L'Aumay" n° A 324 325-328 + 329	8.2.1963	14.2.1963
3676	Ballastière Mercier	Fécamp		"Le Grand" 1.2.3.4 Section B	23.11.1962	14.2.1963
3677	M. Claude Michel	Amfreville		34, 38 et 117 Sect. A	20.2.1963	23.2.1963
3678	M. Jacquet Michel	- d° -		223, 224 226, 227 Section C	- d° -	- d° -
3679	M. René Michel	Amfreville s/Seine		89 à 94 - 99 - 101 - 102	25.2.1963	7.3.1963
3680	Ste Simon et Cie	Montivilliers		135 P - 137 Section	8.2.1963	15 mai 1963
3681	M. Postel Charles	Amfreville s/Seine		"Les Chênes Tetus"	15.3.1963	20.5.1963

Indice n° : 76019-048

Indice issu des archives - sans localisation précise (parcelle "napoléonienne")

Localisation

Département : 76 - Seine-Maritime

Commune : Anneville-sur-Scie

Repères locaux

Hameau/Lieu-dit :

Autre (route, chemin...) :

Coordonnées

Système :

Orig. report carto :

x :

y :

Précision :

Type de Report : *Non localisable*

Contexte

Geomorphologique :

Source(s) de l'information

Nouvel indice / RICS initial :explor-e / /

Archives (Cf. fiche(s) détaillée(s) page(s) suivante(s))

Départementales || Réf.: 8S22 | || Date: 27/09/1898 |

Témoignages

Photo aérienne

Terrain

- ☐ Effondrement
- ☐ Affaissement-dépression
- ☐ Zone remblayée
- ☐ Puits
- ☐ Entrée à flanc de coteaux (cavage)
- ☐ Arbre isolé
- ☐ Autre :
- ☐ Aucun

Géométrie :

- ☐ Circulaire — Diamètre (m) # — Profondeur max (m) #
- ☐ Quelconque — Longueur min (m) # — Longueur max (m) #

Observations

Origine probable de l'indice

Type

- ☑ Carrière souterraine
- ☐ Carrière à ciel ouvert
- ☐ Carrière type inconnu
- ☐ Karstique (Naturel)
- ☐ Indéterminé
- ☐ Puits à eau

Matière extraite

- ☑ Marne
- ☐ Pierre de taille
- ☐ Cailloux
- ☐ Argile
- ☐ Sable

Commentaires

Explor-e : Archives données sans localisation précise. L'indice est donc non localisable, la fiche est conservée pour mémoire.

Indice 76019-048 / Détail document d'archives anciennes

Origine du document	*Archives départementales*	
	Cote :	**8S22**
Elements extraits	*Date du document :*	**27/09/1898**
	Type ouvrage :	**Marnière souterraine**
	Déclarant :	**DUBOST Adolphe**
	Locataire ou fermier :	
	Propriétaire :	
Elements de localisation	*Plan de localisation :*	*Echelle :*
	Lieu-dit :	
	Cadastre de référence :	**Napoléonien**
	Référence parcellaire :	*Section :* *Parcelle :*
	Autre information :	
	Observations :	**Rapport de l'ingénieur des Mines suite à la plainte de M. RENAULT Jules.**
Elements de dimensionnement déclarés	*Plan d'extension :*	*Echelle :*
	Caractéristiques puits :	*Profondeur* **13m** */ Diamètre* */ Maçonné*
	Volume exploité :	
	Nombre d'étage(s) :	
	Chambres(s) :	
	Observations :	

Plainte 1898

Marnière souterraine

Arr Dieppe

Commune Anneville Sur Scie

MINISTÈRE
DES
TRAVAUX PUBLICS

SERVICE DES MINES

Arrondissement minéralogique
DE ROUEN

Sous-Arrondissement de Rouen

DÉPARTEMENT
de la Seine Inférieure

Registre : A N° 928

Objet :

Marnière souterraine.
Dubost à Anneville-sur-Scie.
Plainte Renault.

Enquête

Communicable

5 AOÛT 98

Rapport de l'Ingénieur des Mines

Par une lettre en date du 5 août 1898, adressée à M. le Sous Préfet de Dieppe, un sieur Renault (Jules), cultivateur à Anneville-sur-Scie, se plaint qu'un sieur Dubost (Adolphe), cultivateur au dit lieu, hameau d'Ecorchebeuf, ait fait creuser une marnière souterraine à une distance de 2m,25 de son terrain; redoutant un éboulement, il demande que cette marnière soit comblée.

L'enquête à laquelle cette demande devait donner lieu a été retardée par suite de la difficulté de trouver dans le pays un marneur possédant le matériel nécessaire à la descente dans les travaux; les ouvriers, à cette époque de l'année, sont presque tous occupés à la moisson.

M. le Contrôleur des Mines Flandrin s'est rendu à Anneville-sur-Scie les 30 août, 10 et 16 septembre; ce n'est qu'à cette dernière date qu'il a pu procéder à la visite des travaux souterrains, avec un matériel construit ad hoc sur ses indications par M. Dubost.

Le puits de la marnière, ouvert en septembre 1897, à la lisière d'un bois appartenant à Mme Veuve Reiset, se trouve à une distance de 4 mètres de la pointe extrême d'une parcelle affermée au plaignant et qui par suite de fin de bail vient d'être offerte au sieur Dubost (Adolphe) et reprise par ce dernier.

D'une profondeur de 13 mètres et claysonné jusqu'à la marne, il se trouve en parfait état. Les travaux souterrains

sont insignifiants, dirigés vers le bois, ils ne comportent qu'une chambre, d'une longueur de 3 mètres, dans une largeur de 2m,50 et une hauteur de 1m,80.

Le toit, en marne compacte, à rognons de silex, ne donne lieu à aucune observation.

En résumé, le puits et les travaux sont en bon état et les abords sont convenablement garantis. Dans ces conditions, nous estimons que l'affaire ne comporte aucune suite administrative.

Rouen, le 27 Septembre 1898.

L'Ingénieur des Mines,
chargé de l'intérim du sous-arrondissement minéralogique,

L. Janet

Vu et accepté.
Rouen le 27 Septembre 1898.
L'Ingénieur en chef des mines

MINISTÈRE
DES TRAVAUX PUBLICS

SERVICE DES MINES
DIVISION DU NORD-OUEST

ARRONDISSEMENT DE ROUEN

SOUS-ARRONDISSEMENT
de Rouen

DÉPARTEMENT
de la Seine Inférieure

NUMÉROS D'ORDRE DES BUREAUX		
de la préfecture	de l'Ingénieur en chef	de l'Ingénieur ordinaire
670	1499 A	A-928

SERVICE DES MINES

BORDEREAU DE TRANSMISSION

OBJET

Mazurier de M. Dubost à Oinville
Plainte de M. Renault du Août 1898

Nombre de pièces 1

Communiqué à M. l'Ingénieur chargé du sous-arrondissement de Rouen pour examen, rapport et avis

Rouen, le 12 août 1898.

L'Ingénieur en chef des Mines,

Renvoyé à M. l'Ingénieur en chef, avec un rapport en date du 27 Septembre 1898

Nombre de pièces 2

Rouen, le 27 Septembre 1898.

L'Ingénieur des Mines, chargé de l'intérim,

Transmis à M. le Préfet de la Seine-Inférieure avec mon avis en date du 27 7bre 1898

Nombre de pièces 2

Rouen, le 27 Septembre 1898.

L'Ingénieur en chef des Mines,

Le 30 Septembre 1898
Communiqué à l'ingénieur en chef la plainte n° 10 de l'ingénieur pour prendre connaissance et faire renvoi.

Rouen — Imp. J. Lecerf et Cie

RÉPUBLIQUE FRANÇAISE

SOUS-PRÉFECTURE DE DIEPPE

Le Directeur

Mauvaises

Transmis à Monsieur le Préfet avec prière de soumettre la question à un hydrologue ingénieur des mines.

Dieppe, le 6 août 98

Retourné après avoir pris connaissance du rapport ci-joint.
Dieppe, le 12 8bre 98

Retourné à Monsieur le Sous-Préfet de Dieppe avec un rapport du Service des Mines.
Monsieur le Sous-Préfet voudra bien renvoyer le dossier à la Préfecture après avoir pris connaissance.
Rouen le 30 Septembre 1898

~~Dieppe~~ Rouen

67°

Communiqué à Monsieur l'Ingénieur en chef des Mines à Rouen

Rouen, le 8 Août 1898

SOUS-PRÉFECTURE DE L'ARRONDISSEMENT DE ROUEN
6 AOUT
SERVICE DES MINES
Reçu le 1499 A
INGÉNIEUR EN CHEF
SERVICE DES MINES
Rec. A N° 908

Monsieur le Sous-Préfet,

J'ai l'honneur de vous exposer que l'année dernière au mois de septembre, M. Dubost Adolphe a fait creuser une marnière à 2m,25 de mon terrain.
Comme je redoute un éboulement, j'ai prié M. le Maire de vouloir bien inviter M. Dubost à combler sa marnière.
Il m'a été répondu que M. Dubost n'ayant pas fait de déclaration à la Mairie, le Maire était incompétent pour faire boucher une marnière dont on ne lui a pas déclaré l'ouverture.
Dans ces conditions, je prie Monsieur le Sous Préfet de vouloir bien m'indiquer par quels moyens je pourrai obtenir

Mines Rouen

Indice n° : 76019-049

Indice issu des archives - sans localisation précise (parcelle "napoléonienne")

Localisation

Département : 76 - Seine-Maritime

Commune : Anneville-sur-Scie

Repères locaux

Hameau/Lieu-dit :

Autre (route, chemin...) :

Coordonnées

Système :

Orig. report carto :

x :

y :

Précision :

Type de Report : *Non localisable*

Contexte

Geomorphologique :

Source(s) de l'information

Nouvel indice / RICS initial :explor-e / /

Archives (Cf. fiche(s) détaillée(s) page(s) suivante(s))

Départementales || Réf.: 3OP274 | || Date: 11/09/1862 |

Témoignages

Photo aérienne

Terrain

- ☐ Effondrement
- ☐ Affaissement-dépression
- ☐ Zone remblayée
- ☐ Puits
- ☐ Entrée à flanc de coteaux (cavage)
- ☐ Arbre isolé
- ☐ Autre :
- ☐ Aucun

Géométrie :

- ☐ Circulaire — Diamètre (m) # — Profondeur max (m) #
- ☐ Quelconque — Longueur min (m) # — Longueur max (m) #

Observations

Origine probable de l'indice

Type

- ☐ Carrière souterraine
- ☐ Carrière à ciel ouvert
- ☑ Carrière type inconnu
- ☐ Karstique (Naturel)
- ☐ Indéterminé
- ☐ Puits à eau

Matière extraite

- ☐ Marne
- ☑ Cailloux
- ☐ Sable
- ☐ Pierre de taille
- ☐ Argile

Commentaires

Explor-e : Archives données sans localisation précise. L'indice est donc non localisable, la fiche est conservée pour mémoire.

Indice 76019-049 / Détail document d'archives anciennes

Origine du document	*Archives départementales*	
	Cote :	**3OP274**
Elements extraits	*Date du document :*	**11/09/1862**
	Type ouvrage :	**Silex**
	Déclarant :	
	Locataire ou fermier :	
	Propriétaire :	
Elements de localisation	*Plan de localisation :*	*Echelle :*
	Lieu-dit :	
	Cadastre de référence :	**Napoléonien**
	Référence parcellaire :	*Section :* *Parcelle :*
	Autre information :	
	Observations :	**Service vicinal / Travaux d'entretien-fourniture de matériaux / Chemin n°23 / "Le caillou sera ramassé à la surface des champs" "tous les terrains non clos et plantés"**
Elements de dimensionnement déclarés	*Plan d'extension :*	*Echelle :*
	Caractéristiques puits :	*Profondeur* */ Diamètre* */ Maçonné*
	Volume exploité :	
	Nombre d'étage(s) :	
	Chambres(s) :	
	Observations :	

SERVICE VICINAL.

DÉPARTEMENT de la Seine-Inférieure.

ARRONDISSEMENT de Dieppe

(N° 24.)

Chemin de grande Communication n° 23

d'Arques à la Station de Motteville

TRAVAUX d'Entretien

FOURNITURE DE MATÉRIAUX.

DEVIS et DETAIL ESTIMATIF de la fourniture de matériaux à faire pour l'Entretien de la partie du chemin n° 23 comprise entre la limite moyenne de Courville-sur-Arques et la 2e limite de St Mards sur une longueur de 16019m.00

ARTICLE PREMIER.

L'approvisionnement de cette partie de chemin sera fait par sections. L'Entrepreneur devra se conformer aux conditions générales et spéciales, ci-après.

ART. 2.

La quantité de matériaux à fournir est évaluée à Deux Mille trois cent quarante mètres cubes. Cette quantité pourra varier en plus ou en moins, sans que l'entrepreneur puisse former aucune demande, soit en augmentation de prix pour les quantités excédentes, soit en indemnité en raison du bénéfice qu'il aurait pu faire sur celles prévues et qu'il n'aurait pas fournies.

ART. 3.

Ces matériaux seront en caillou silex, de la meilleure qualité ; ils seront complètement purgés de terre, de tous graviers, résidus et autres matières étrangères. Ils seront cassés de manière à passer en tous sens dans un anneau de 0,07 centimètres de diamètre.

Seront considérés comme graviers et résidus tous les matériaux pouvant passer à travers une claie à intervallés de trois centimètres.

ART. 4.

Il est expressément défendu à l'entrepreneur, d'apporter des matériaux bruts sur le chemin ; le cassage et le nettoyage seront faits aux lieux d'extraction et non ailleurs.

ART. 5.

Les matériaux seront répartis sur les diverses sections du chemin, conformément à l'état d'indication qui sera remis à l'entrepreneur par l'agent-voyer d'arrondissement, préalablement visé pour exécution, par M. le voyer en chef.

Désignation des sections du chemin et de leur longueur.

(N° 1er.)

NUMEROS des Sections.	INDICATION des limites de chaque Section.	NOMS DES COMMUNES.	LONGUEUR de chaque Section sur chaque commune.	QUANTITÉ de matériaux à fournir.	QUANTITÉ approximative fournie par la prestation.	QUANTITÉ totale.
1	De la limite moyenne de Courville à la Route Impériale N° 27	Anneville	2520.00	100.00	250.00	350,00
		Manéhouville	3027.00	450,00	30.00	480.00
2	De la Route Imp.le N° 27 à la première limite de Bacqueville	Bertreville St Ouen	2924.00	1000.00	50.00	1050.00
3	De la 2e limite de Bertreville St Ouen à la Route D.le 32	Bacqueville	3294.00	500.00	653.00	1053,00
4	De la Route D.le N° 32 à la 2e limite de St Mards	Bacqueville	923.00	230.00	"	230.00
		Lamberville	1526.00	20.00	361.00	381.00
		St Mards	1745.00	40.00	396.00	436.00
		TOTAUX.....	16019m.00	2340m.00	1740m.00	4080m,00

Archive associée : AD-A

ART. 6.

Les matériaux seront extraits dans les propriétés indiquées ci après :

Tableau indicatif des lieux d'extraction.

(N° 2.)

NUMÉROS des Sections.	N° et Section de la matrice cadastrale.	NOMS, PRÉNOMS ET DEMEURES des Propriétaires.	NOMS, PRÉNOMS ET DEMEURES des Fermiers.	Distance moyenne des transports.	SITUATION des Terrains.	Observations.
1	Tous les terrains non clos et non plantés	"	"	3000,00	Commune d'Annville	Le caillou sera ramassé à la surface des champs
2	~ d° ~	"	"	5000,00	Commune de Bacqueville	d°
3	S^on B n° 85.86.81 82.78.79	M. Leroux Vivien à Hermanville et Monsieur Guerillon victor à Bruchy	propriétaires occupant	2050 00	Terre en labour	d°
4	S^on A n° 49	M. Lepzine Adrien à Lamberville	M. Lacointre Benoist à Lamberville	3097.00	Commune de Lamberville Labour	

ART. 7.

L'entrepreneur est chargé à ses frais, risques et périls, de l'extraction des matériaux dans les propriétés ci-dessus désignées ; il devra se conformer aux dispositions de l'article 100 de l'arrêté réglementaire du 12 mars 1849, et à celles du décret du 15 février 1853, sur l'exploitation des carrières dans le département, et au réglement préfectoral du 22 janvier 1855, sur l'extraction des matériaux.

Les indemnités dues pour extraction, dépôt, ou passage, et pour tout ce qui peut se rapporter aux travaux faisant l'objet du présent, seront payées par l'entrepreneur sans aucun recours contre l'administration.

Le paiement de solde ne sera effectué qu'après que l'entrepreneur aura justifié par quittance, en forme, qu'il a satisfait aux obligations qui lui sont imposées

explor-e - contact@explor-e.fr - Tél : 02 35 95 14 85 Indice n° 76019-049 MAJ le 01/09/2024 Edition du : 19/12/2024 Page 4 / 5

APPLICATION DES PRIX.

(N° 4.)

SECTIONS. Nos	Longueurs.	QUANTITÉS de matériaux à fournir.	Prix par mètre.	DÉPENSE à prix d'argent.	DÉPENSE Par prestation.	RÉPARTITION DES MATÉRIAUX POUR Entretien. quantité.	Entretien. valeur.	Grosses réparations. quantité.	Grosses réparations. valeur.	Construction. quantité.	Construction. valeur.
1	567.00	250.00	4.50	"	1125.00	250.00	1125.00	"	"	"	"
		30.00	5.00	"	150.00	30.00	150,00	"	"	"	"
		550.00	5.81	3195.50	"	550.00	3195,50	"	"	"	"
2	2924.00	50.00	5.00	"	250.00	50.00	250.00	"	"	"	"
		1000.00	6.74	6740.00	"	1000,00	6740,00	"	"	"	"
3	3294.00	500.00	5.65	2825.00	"	500,00	2825,00	"	"	"	"
		653.00	4.50	"	2938.50	653,00	2938,50	"	"	"	"
4	4194.00	290.00	5.88	1705.20	"	290,00	1705,20	"	"	"	"
		361.00	4.50	"	1624.00	361,00	1624,00	"	"	"	"
		396.00	5.00	"	1980.00	396.00	1980.00	"	"	"	"
Total...	16019,00 m	4080.00 m	"	14465.70 f	8067.50 f	4080,00 m	22533,20 f	"	"	"	"

Le présent devis s'élevant à Quatorze Mille quatre cent soixante-cinq francs soixante-dix Centimes pour fourniture de matériaux à faire à prix d'argent, non compris la somme de Cinq cent trente quatre francs 30 cent^mes à valoir pour dépenses imprévues.

Dressé par l'Agent-Voyer de l'arrondissement de Dieppe

A Dieppe le 11 7.bre 1862

Vu, vérifié et proposé :

Rouen, le 18 Septembre 1862

L'Agent-Voyer en chef,

SOUS-PRÉFECTURE DE DIEPPE SEINE-INFÉRIEURE

Vu par le Sous-Préfet :

Dieppe Le 15 7.bre 1862.

Vu et approuvé :

Rouen, le 30 Septembre 1862.

Pour le Préfet de la Seine-Inférieure, en mission,
le Secrétaire Général, Délégué

Indice n° : 76019-050

Indice recensé en archive(s) - non visible sur le terrain

Localisation

Département : 76 - Seine-Maritime

Commune : Anneville-sur-Scie

Repères locaux

Hameau/Lieu-dit :

Autre (route, chemin...) :

Coordonnées

Système :

Orig. report carto :

x :

y :

Précision :

Type de Report : *Aire limitée*

Contexte

Geomorphologique : *Plateau*

Altitude de la nappe : **50 m**

Source : **Atlas Hydro BRGM 201**

Source(s) de l'information

Nouvel indice / RICS initial :explor-e / /

Archives (Cf. fiche(s) détaillée(s) page(s) suivante(s))

Récentes || Auteur: B.LEMOINE | Réf.: Ordre de service n°10.89 | | Date: 1989 |

Témoignages

Photo aérienne

Terrain

- ☐ Effondrement
- ☐ Affaissement-dépression
- ☐ Zone remblayée
- ☐ Puits
- ☐ Entrée à flanc de coteaux (cavage)
- ☐ Arbre isolé
- ☐ Autre :
- ☐ Aucun

Géométrie :

- ☐ Circulaire — Diamètre (m) # — Profondeur max (m) #
- ☐ Quelconque — Longueur min (m) # — Longueur max (m) #

Observations

Origine probable de l'indice

Type

- ☐ Carrière souterraine
- ☐ Carrière à ciel ouvert
- ☐ Carrière type inconnu
- ☐ Karstique (Naturel)
- ☐ Indéterminé
- ☐ Puits à eau
- ☑ *Puisard*

Matière extraite

- ☐ Marne
- ☐ Pierre de taille
- ☐ Cailloux
- ☐ Argile
- ☐ Sable

Commentaires

Explor-e 2023 : Document pour la réalisation d'un puits d'infiltration pour le foyer d'internat de l'association l'arche d'Anneville-sur-Scie. Aucune localisation ne permet de localiser le puits. C'est donc une aire limité qui est représentée.

Indice 76019-050 / Détail document d'archives récentes

Origine du document	*Auteur :*	**B.LEMOINE**
	Référence :	**Ordre de service n°10.89**
	Date :	**1989**
Informations extraites	**Réalisation d'un puits absoprbant de 20m de profondeur en 1989 pour la construction d'un foyer d'internat.**	
Elements de localisation	*Plan de localisation :*	*Echelle :*
	Lieu-dit :	
	Autre information :	
Elements de dimensionnement	*Plan d'extension :*	*Echelle :*
Remarques		

B. LEMOINE
Agrée en Architecture
Ordre des Architectes
21 A
"Les Pérelles"
76119 VARENGEVILLE SUR MER

Tèl. : 35.85.13.77

l'Arche Ecorcheboeuf

Construction d'un foyer d'internat

76590 ANNEVILLE SUR SCIE

==========

LOT N° 10 Construction d'un puits

Ordre de service n° 10.89

L'Entreprise FAREU titulaire du marché approuvé le 23 Mai 1989 est invitée à commencér les travaux le 12 Juin 1989

Les rendez vous de chantier auront lieu chaque Mercredi matin à 10 H 00

Les situations devront parvenir à l'Agence LEMOINE - BAILLY au plus tard le 20 de chaque mois (en trois exemplaires)

Montant du marché : 45 750,00 F. HORS TAXES

Date d'achèvement prévue au planning : 20 DECEMBRE 1989

VARENGEVILLE,
le 05 Juin 1989

Le Maitre d'Ouvrage l'Architecte l'Entrepreneur

bernard lemoine
ordre des architectes 21 a
"les pérelles"
76119 varengeville-sur-mer
tél: 35 85 13 77

B. LEMOINE
Agréé en Architecture
Ordre des Architectes
21 A
"Les Pérelles"
76119 VARENGEVILLE
Tèl. : 35.85.13.77

L'Arche Ecorcheboeuf

Construction d'un foyer d'internat

76590 ANNEVILLE SUR SCIE

==========

LOT N°11 Construction d'un puits

ORDRE DE SERVICE

ENTRE LES SOUSSIGNES

Monsieur DUFOUR T. demeurant Président de l'Arche Ecorcheboeuf 76590 ANNEVILLE SUR SCIE

D'UNE PART,

ET les Etablissements FAREU demeurant Villalet 27240 DAMVILLE

D'AUTRE PART,

IL A ETE CONVENU CE QUI SUIT :

Article 1 :

Le présent marché a pour objet l'exécution des travaux de construction de puits concernant la construction d'un foyer d'internat

.../...

Article 2 :

Les travaux devront être effectués selon les prescriptions du cahier des charges particulières joint, et conformément au devis descriptif établi par l'Architecte. Un exemplaire de chacun de ces documents est joint au présent marché.

Article 3 :

La totalité des travaux devra être exécutée dans le délai mentionné au planning dont un exemplaire est également joint au marché.

Article 4 :

L'Entrepreneur du présent lot s'engage à exécuter les travaux dont il s'agit pour le prix global et forfaitaire de :

MONTANT HORS TAXES	45 750,00
T.V.A 18,60 %	8 509,50
TOTAL TOUTES TAXES	54 259,50

Article 5 :

L'Entrepreneur affirme sous peine de résiliation de plein droit du marché à ses risques et périls ou de passation de marché nouveau, qu'il ne tombe pas sous le coup de l'interdiction découlant de l'article 50 de la loi 52.401 du 14 Avril 1952 et du décret 54.82 du 22 Janvier 1954 pris pour son application

Article 6 :

Les virements pour paiement des travaux seront à effectuer au crédit du compte ouvert au nom de :

Conditions de règlement :

Chèque fin de mois.

VARENGEVILLE,
le 05 Juin 1989

Le Maitre d'Ouvrage | l'Architecte | l'Entrepreneur

bernard lemoine
ordre des architectes 21 a
"les perelles"
76119 varengeville-sur-mer
tél. 35 85 13 77

L'Arche Ecorcheboeuf

76590 ANNEVILLE SUR SCIE

Construction d'un foyer d'internat

B O R D E R E A U D E P R I X - D E V I S E S T I M A T I F

LOT N° 11

Construction d'un puits

Maître d'Ouvrage : Monsieur Thierry DUFOUR
Président de l'Arche Ecorcheboeuf
76590 ANNEVILLE SUR SCIE

Architecte :
B. LEMOINE - 21 A
"Les Pérelles"
76119 VARENGEVILLE
Tèl. : 35.85.13.77

NUMERO	DESCRIPTION DES OUVRAGES	UNITE	QUANTITES	PRIX UNIT.	TOTAL
	Réalisation d'un puits absorbant de 20 mètre de profondeur				
	Amenée et retrait du matériel mise en poste de la foreuse	u	1	9 000,00	9 000,00
	Amenée des matériaux (buses, gravillons, béton, tampon)	u	1	2 000,00	2 000,00
	Déplacements journaliers 10 Jours à 375,00 F.	u	10	375,00	3 750,00
	Fouille en puits busé Ø 900				
	a) de 0 à 10 mètres	ml	10	850,00	8 500,00
	b) de 10 à 20 mètres	ml	10	900,00	9 000,00
	Fourniture et mise en oeuvre de béton à 200kg à l'extérieur des buses	ml	15	500,00	7 500,00
	Percement d'une buse et mise en place d'un manchon Ø 300	u	1	800,00	800,00
	Fourniture et mise en place d'un tampon en béton série lourde	u	1	1 200,00	1 200,00
	Essais de débit 5 heures	H	5	800,00	4 000,00
			TOTAL HORS TAXES		45 750,00
			T.V.A 18,6 %		8 509,50
			TOTAL T.T.C		54 259,50

Archive associée : AS-A

Indice n° : 76019-051

Indice recensé en archive(s) - visible sur le terrain

Localisation

Département : 76 - Seine-Maritime

Commune : Anneville-sur-Scie

Repères locaux

Hameau/Lieu-dit :

Autre (route, chemin...) :

Coordonnées

Système : *RFG93-CC50*

Orig. report carto :

x : *1 563 504*

y : *9 182 813*

Précision :

Type de Report : *Ponctuel*

Contexte

Geomorphologique : *Talweg*

Altitude de la nappe : 50 m

Source : Atlas Hydro BRGM 201

Source(s) de l'information

Reprise indice sans modification du RICS initial :CEREMA / /

Archives (Cf. fiche(s) détaillée(s) page(s) suivante(s))

Témoignages

Photo aérienne

Terrain

- ☐ Effondrement
- ☐ Affaissement-dépression
- ☐ Zone remblayée
- ☐ Puits
- ☐ Entrée à flanc de coteaux (cavage)
- ☐ Arbre isolé
- ☐ Autre :
- ☐ Aucun

Géométrie :

- ☐ Circulaire — Diamètre (m) # — Profondeur max (m) #
- ☐ Quelconque — Longueur min (m) # — Longueur max (m) #

Observations

Origine probable de l'indice

Type

- ☐ Carrière souterraine
- ☐ Carrière à ciel ouvert
- ☐ Carrière type inconnu
- ☑ Karstique (Naturel)
- ☐ Indéterminé
- ☐ Puits à eau

Matière extraite

- ☐ Marne
- ☐ Pierre de taille
- ☐ Cailloux
- ☐ Argile
- ☐ Sable

Commentaires

Explor-e : Indice karstique (bétoire) issu de la base de données SIGES. Aucune fiche d'information n'est disponible sur le site.

Indice n° : 76019-052

Indice recensé en archive(s) - non visible sur le terrain

Localisation

Département : 76 - Seine-Maritime

Commune : Anneville-sur-Scie

Repères locaux

Hameau/Lieu-dit :

Autre (route, chemin...) :

Coordonnées

Système : *RFG93-CC50*

Orig. report carto :

x : *1 563 308*

y : *9 184 735*

Précision :

Type de Report : *Ponctuel*

Contexte

Geomorphologique : *Plateau*

Altitude de la nappe : 50 m

Source : Atlas Hydro BRGM 201

Source(s) de l'information

Reprise indice sans modification du RICS initial :CEREMA / /

Archives (Cf. fiche(s) détaillée(s) page(s) suivante(s))

Récentes || Auteur: BRGM | Réf.: HNOAW0024157 | | Date: 09/05/2006 |

Témoignages

Photo aérienne

Terrain

- ☐ Effondrement
- ☐ Affaissement-dépression
- ☐ Zone remblayée
- ☐ Puits
- ☐ Entrée à flanc de coteaux (cavage)
- ☐ Arbre isolé
- ☐ Autre :
- ☐ Aucun

Géométrie :

- ☐ Circulaire — Diamètre (m) # — Profondeur max (m) #
- ☐ Quelconque — Longueur min (m) # — Longueur max (m) #

Observations

Origine probable de l'indice

Type

- ☐ Carrière souterraine
- ☐ Carrière à ciel ouvert
- ☑ Carrière type inconnu
- ☐ Karstique (Naturel)
- ☐ Indéterminé
- ☐ Puits à eau

Matière extraite

- ☐ Marne
- ☐ Pierre de taille
- ☐ Cailloux
- ☐ Argile
- ☐ Sable

Commentaires

Explor-e : Indice issu de la BD cavité du BRGM. Indice initialement localisé sur la commune de Tourville-sur-Arques (ICS013), mais se situe en réalité sur Anneville-sur-Scie.

Indice 76019-052 / Détail document d'archives récentes

Origine du document	*Auteur :*	**BRGM**
	Référence :	**HNOAW0024157**
	Date :	**09/05/2006**
Informations extraites	**Fiche BD Cavité**	
Elements de localisation	*Plan de localisation :*	*Echelle :*
	Lieu-dit :	
	Autre information :	
Elements de dimensionnement	*Plan d'extension :*	*Echelle :*
Remarques		

HNOAW0024157

Cavités souterraines

Identifiant de la cavité :	HNOAW0024157
Type de cavité :	carrière
Nom de la cavité :	Indice 13 les belles Terres
Département :	SEINE-MARITIME (76)
Nom de la commune (à la saisie) :	TOURVILLE-SUR-ARQUES (76707)
Coordonnées X,Y en Lambert 93 métrique :	563190, 6973684
Coordonnées X,Y ouvrage :	511017, 1239345
Lambert X,Y ouvrage :	Lambert 1
Précision coordonnées :	5m
Repérage géographique :	orifice supposé
Positionnement :	précis
Date de validité :	09/05/2006
Commentaires :	Contexte de plateau Prof de la nappe = 40m
Source d'information :	

Source	Lieu d'archivage
Cete	Brgm

Indice n° : 76019-053

Indice recensé en archive(s) - non visible sur le terrain

Localisation

Département : 76 - Seine-Maritime

Commune : Anneville-sur-Scie

Repères locaux

Hameau/Lieu-dit :

Autre (route, chemin...) :

Coordonnées

Système : *RFG93-CC50*

Orig. report carto :

x : *1 563 277*

y : *9 184 797*

Précision :

Type de Report : *Ponctuel*

Contexte

Geomorphologique : *Plateau*

Altitude de la nappe : 50 m

Source : Atlas Hydro BRGM 201

Source(s) de l'information

Reprise indice sans modification du RICS initial :CEREMA / /

Archives (Cf. fiche(s) détaillée(s) page(s) suivante(s))

Récentes || Auteur: BRGM | Réf.: HNOAW0024150 | | Date: 09/05/2006 |

Témoignages

Photo aérienne

Terrain

- ☐ Effondrement
- ☐ Affaissement-dépression
- ☐ Zone remblayée
- ☐ Puits
- ☐ Entrée à flanc de coteaux (cavage)
- ☐ Arbre isolé
- ☐ Autre :
- ☐ Aucun

Géométrie :

- ☐ Circulaire — Diamètre (m) # — Profondeur max (m) #
- ☐ Quelconque — Longueur min (m) # — Longueur max (m) #

Observations

Origine probable de l'indice

Type

- ☐ Carrière souterraine
- ☐ Carrière à ciel ouvert
- ☐ Carrière type inconnu
- ☐ Karstique (Naturel)
- ☑ **Indéterminé**
- ☐ Puits à eau

Matière extraite

- ☐ Marne
- ☐ Pierre de taille
- ☐ Cailloux
- ☐ Argile
- ☐ Sable

Commentaires

Explor-e : Indice issu de la BD cavité du BRGM. Indice initialement localisé sur la commune de Tourville-sur-Arques (ICS007), mais se situe en réalité sur Anneville-sur-Scie.

Indice 76019-053 / Détail document d'archives récentes

Origine du document	*Auteur :*	**BRGM**
	Référence :	**HNOAW0024150**
	Date :	**09/05/2006**
Informations extraites	**Fiche BD Cavité**	
Elements de localisation	*Plan de localisation :*	*Echelle :*
	Lieu-dit :	
	Autre information :	
Elements de dimensionnement	*Plan d'extension :*	*Echelle :*
Remarques		

HNOAW0024150

Cavités souterraines

Identifiant de la cavité :	HNOAW0024150
Type de cavité :	indéterminé
Nom de la cavité :	Indice 7 Hameau d'Echorcheboeuf
Département :	SEINE-MARITIME (76)
Nom de la commune (à la saisie) :	TOURVILLE-SUR-ARQUES (76707)
Coordonnées X,Y en Lambert 93 métrique :	563159, 6973746
Coordonnées X,Y ouvrage :	510985, 1239406
Lambert X,Y ouvrage :	Lambert 1
Précision coordonnées :	1m
Repérage géographique :	orifice supposé
Positionnement :	précis
Date de validité :	09/05/2006
Commentaires :	Type d'indice : Affaissement-dépression de 44m de long max ; 30m de long min Contexte de plateau Prof de la nappe = 40m

Source d'information :

Source	Lieu d'archivage
Cete	Brgm

Indice n° : 76019-054

Indice recensé en archive(s) - visible sur le terrain

Localisation

Département : 76 - Seine-Maritime

Commune : Anneville-sur-Scie

Repères locaux

Hameau/Lieu-dit :

Autre (route, chemin...) :

Coordonnées

Système : *RFG93-CC50*

Orig. report carto :

x : *1 562 225*

y : *9 182 821*

Précision :

Type de Report : *Ponctuel*

Contexte

Geomorphologique : *Vallée*

Altitude de la nappe : **40 m**

Source : **Atlas Hydro BRGM 201**

Source(s) de l'information

Reprise indice sans modification du RICS initial :CEREMA / /

Archives (Cf. fiche(s) détaillée(s) page(s) suivante(s))

Récentes || Auteur: BRGM | Réf.: BSS000EMQP | |

Témoignages

Photo aérienne

Terrain

- ☐ Effondrement
- ☐ Affaissement-dépression
- ☐ Zone remblayée
- ☐ Puits
- ☐ Entrée à flanc de coteaux (cavage)
- ☐ Arbre isolé
- ☐ Autre :
- ☐ Aucun

Géométrie :

- ☐ Circulaire — Diamètre (m) # — Profondeur max (m) #
- ☐ Quelconque — Longueur min (m) # — Longueur max (m) #

Observations

Origine probable de l'indice

Type

- ☐ Carrière souterraine
- ☐ Carrière à ciel ouvert
- ☐ Carrière type inconnu
- ☐ Karstique (Naturel)
- ☐ Indéterminé
- ☑ **Puits à eau**

Matière extraite

- ☐ Marne
- ☐ Pierre de taille
- ☐ Cailloux
- ☐ Argile
- ☐ Sable

Commentaires

Indice 76019-054 / Détail document d'archives récentes

Origine du document	*Auteur :* **BRGM** *Référence :* **BSS000EMQP** *Date :*	
Informations extraites	**Fiche Dossier du sous sol**	
Elements de localisation	*Plan de localisation :* *Lieu-dit :* *Autre information :*	*Echelle :*
Elements de dimensionnement	*Plan d'extension :*	*Echelle :*
Remarques		

Dossier du sous-sol

Identifiant national de l'ouvrage

BSS000EMQP

Ancien code - avant 2017
00591X0009/F

Localisation

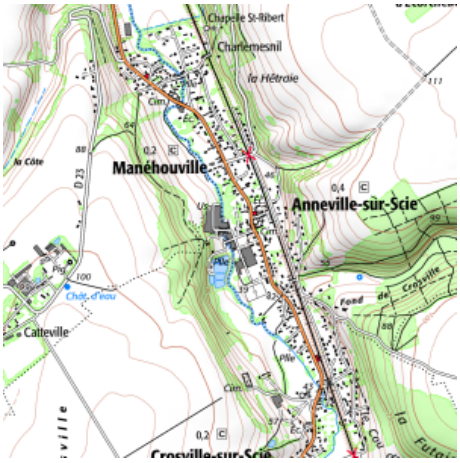

Département

SEINE MARITIME (76) - SGR/HNO

Commune

ANNEVILLE SUR SCIE (76019)

Nom local

F

Numéro de carte

0059

Huitième

1X

Région naturelle

CAUX-VEXIN

Bassin versant

Non renseigné

Adresse ou Lieu-dit

CIDRERIE ET CONSERVERIE

Coordonnées

Système	X (m)	Y (m)
Lambert 2 étendu	509823	2537733
Lambert 1 - Nord	509950	237420
Lambert-93	562109	6971767

Système	Latitude	Longitude
WGS84	49.82967293 | 49° 49' 46" N	1.08472354 | 1° 5' 5" E

Altitude

38 m - Précision EPD

Description technique

Nature

FORAGE

Profondeur atteinte

9.0 m

Diamètre de l'ouvrage

Non renseigné

Date fin de travaux

1 janvier 1960

Mode d'exécution

Non renseigné

Etat de l'ouvrage

INACCES, MESURE, PRELEV, EXPLOITE, POMPE.

Utilisation

EAU-INDUSTRIELLE.

Objet de la recherche

Non renseigné

Objet de l'exploitation

EAU.

Objet de la reconnaissance

Non renseigné

Gisement

Non renseigné

Références

-

Référencé comme point d'eau

OUI

Niveau d'eau mesuré par rapport au sol

Non renseigné

Coupe

Z Origine

Non renseigné

Auteur

Non renseigné

Date

Non renseigné

Document(s) numérisé(s)

5 document(s)

Vignette	Nom	Type	Poids
	G0201945.TIF	• RECAPITULATIF DE L'OUVRAGE	83 Ko
	G0201946.TIF	• RECAPITULATIF DE L'OUVRAGE	64 Ko
	G0201947.TIF	• DIVERS	35 Ko
	G0201948.TIF	• DIVERS	38 Ko

G0201949.TIF	• DIVERS	39 Ko

Log géologique numérisé

Non renseigné

Nombre de niveaux : 0 Aucune coupe disponible

Indice n° : 76019-055

Indice recensé en archive(s) - non visible sur le terrain

Localisation

Département : 76 - Seine-Maritime

Commune : Anneville-sur-Scie

Repères locaux

Hameau/Lieu-dit :

Autre (route, chemin...) :

Coordonnées

Système : *RFG93-CC50*

Orig. report carto :

x : *1 563 289*

y : *9 184 823*

Précision :

Type de Report : *Ponctuel*

Contexte

Geomorphologique : *Plateau*

Altitude de la nappe : 50 m

Source : Atlas Hydro BRGM 201

Source(s) de l'information

Reprise indice sans modification du RICS initial :CEREMA / /

Archives (Cf. fiche(s) détaillée(s) page(s) suivante(s))

Récentes || Auteur: BRGM | Réf.: HNOAW0024207 | | Date: 09/05/2006 |

Témoignages

Photo aérienne

Terrain

- ☐ Effondrement
- ☐ Affaissement-dépression
- ☐ Zone remblayée
- ☐ Puits
- ☐ Entrée à flanc de coteaux (cavage)
- ☐ Arbre isolé
- ☐ Autre :
- ☐ Aucun

Géométrie :

- ☐ Circulaire — Diamètre (m) # — Profondeur max (m) #
- ☐ Quelconque — Longueur min (m) # — Longueur max (m) #

Observations

Origine probable de l'indice

Type

- ☐ Carrière souterraine
- ☐ Carrière à ciel ouvert
- ☑ Carrière type inconnu
- ☐ Karstique (Naturel)
- ☐ Indéterminé
- ☐ Puits à eau

Matière extraite

- ☐ Marne
- ☐ Pierre de taille
- ☐ Cailloux
- ☐ Argile
- ☐ Sable

Commentaires

Explor-e : Indice issu de la BD cavité du BRGM. Indice initialement localisé sur la commune de Tourville-sur-Arques (ICS030), mais se situe en réalité sur Anneville-sur-Scie.

Indice 76019-055 / Détail document d'archives récentes

Origine du document	*Auteur :*	**BRGM**
	Référence :	**HNOAW0024207**
	Date :	**09/05/2006**
Informations extraites	**Fiche BD cavité**	
Elements de localisation	*Plan de localisation :*	*Echelle :*
	Lieu-dit :	
	Autre information :	
Elements de dimensionnement	*Plan d'extension :*	*Echelle :*
Remarques		

HNOAW0024207

Cavités souterraines

Identifiant de la cavité :	HNOAW0024207
Type de cavité :	carrière
Nom de la cavité :	Indice 30 Les Belles Terres
Département :	SEINE-MARITIME (76)
Nom de la commune (à la saisie) :	TOURVILLE-SUR-ARQUES (76707)
Coordonnées X,Y en Lambert 93 métrique :	563171, 6973772
Coordonnées X,Y ouvrage :	510997, 1239432
Lambert X,Y ouvrage :	Lambert 1
Précision coordonnées :	5m
Repérage géographique :	orifice supposé
Positionnement :	précis
Date de validité :	09/05/2006
Commentaires :	Contexte de plateau Prof de la nappe = 50m

Source d'information :

Source	Lieu d'archivage
Cete	Brgm

Indice n° : 76019-056

Indice recensé en archive(s) - visible sur le terrain

Localisation

Département : 76 - Seine-Maritime

Commune : Anneville-sur-Scie

Repères locaux

Hameau/Lieu-dit :

Autre (route, chemin...) :

Coordonnées

Système : *RFG93-CC50*

Orig. report carto :

x : *1 562 081*

y : *9 183 473*

Précision :

Type de Report : *Ponctuel*

Contexte

Geomorphologique : *Vallée*

Altitude de la nappe : **40 m**

Source : **Atlas Hydro BRGM 201**

Source(s) de l'information

Reprise indice sans modification du RICS initial :CEREMA / /

Archives (Cf. fiche(s) détaillée(s) page(s) suivante(s))

Récentes || Auteur: BRGM | Réf.: BSS000EMQQ | |

Témoignages

Photo aérienne

Terrain

- ☐ Effondrement
- ☐ Affaissement-dépression
- ☐ Zone remblayée
- ☐ Puits
- ☐ Entrée à flanc de coteaux (cavage)
- ☐ Arbre isolé
- ☐ Autre :
- ☐ Aucun

Géométrie :

- ☐ Circulaire — Diamètre (m) # — Profondeur max (m) #
- ☐ Quelconque — Longueur min (m) # — Longueur max (m) #

Observations

Origine probable de l'indice

Type

- ☐ Carrière souterraine
- ☐ Carrière à ciel ouvert
- ☐ Carrière type inconnu
- ☐ Karstique (Naturel)
- ☐ Indéterminé
- ☑ **Puits à eau**

Matière extraite

- ☐ Marne
- ☐ Pierre de taille
- ☐ Cailloux
- ☐ Argile
- ☐ Sable

Commentaires

Explor-e : Selon la BSS, ce puits à eau est rebouché. L'indice est conservé pour mémoire.

Indice 76019-056 / Détail document d'archives récentes

Origine du document	*Auteur :* **BRGM** *Référence :* **BSS000EMQQ** *Date :*	
Informations extraites	**Fiche Dossier du sous sol**	
Elements de localisation	*Plan de localisation :* *Lieu-dit :* *Autre information :*	*Echelle :*
Elements de dimensionnement	*Plan d'extension :*	*Echelle :*
Remarques		

Dossier du sous-sol

Identifiant national de l'ouvrage

BSS000EMQQ

Ancien code - avant 2017
00591X0010/P

Localisation

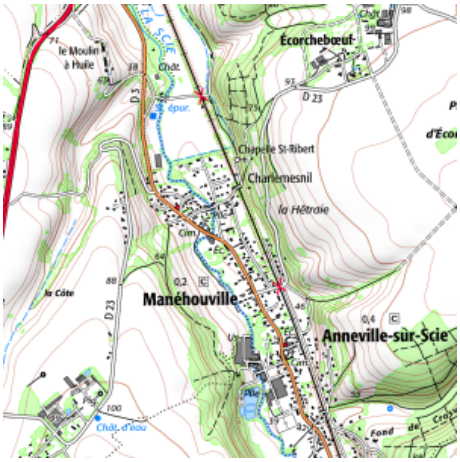

Département

SEINE MARITIME (76) - SGR/HNO

Commune

ANNEVILLE SUR SCIE (76019)

Nom local

P

Numéro de carte

0059

Huitième

1X

Région naturelle

CAUX-VEXIN

Bassin versant

Non renseigné

Adresse ou Lieu-dit

Non renseigné

Coordonnées

Système	X (m)	Y (m)
Lambert 2 étendu	509672	2538384
Lambert 1 - Nord	509800	238070
Lambert-93	561964	6972419

Système	Latitude	Longitude
WGS84	49.83549423 | 49° 50' 7" N	1.08248835 | 1° 4' 56" E

Altitude

38 m - Précision

Description technique

Nature

PUITS

Profondeur atteinte

6.9 m

Diamètre de l'ouvrage

Non renseigné

Date fin de travaux

Non renseigné

Mode d'exécution

MANUEL.

Etat de l'ouvrage

REBOUCHE.

Utilisation

EAU-INDIVIDUELLE.

Objet de la recherche

Non renseigné

Objet de l'exploitation

EAU.

Objet de la reconnaissance

Non renseigné

Gisement

Non renseigné

Références

Non renseigné

Référencé comme point d'eau

OUI

Niveau d'eau mesuré par rapport au sol

5,32 m - 8 juillet 1970

Coupe

Z Origine

Non renseigné

Auteur

Non renseigné

Date

Non renseigné

Document(s) numérisé(s)

3 document(s)

Vignette	Nom	Type	Poids
	G0201950.TIF	• RECAPITULATIF DE L'OUVRAGE	78 Ko
	G0201951.TIF	• RECAPITULATIF DE L'OUVRAGE	65 Ko
	G0201952.TIF	• DIVERS	36 Ko

Log géologique numérisé

Non renseigné

Nombre de niveaux : 0 Aucune coupe disponible

Indice n° : 76019-057

Indice recensé en archive(s) - visible sur le terrain

Localisation

Département : 76 - Seine-Maritime

Commune : Anneville-sur-Scie

Repères locaux

Hameau/Lieu-dit :

Autre (route, chemin...) :

Coordonnées

Système : *RFG93-CC50*

Orig. report carto :

x : *1 562 277*

y : *9 183 021*

Précision :

Type de Report : *Ponctuel*

Contexte

Geomorphologique : *Vallée*

Altitude de la nappe : **40 m**

Source : **Atlas Hydro BRGM 201**

Source(s) de l'information

Reprise indice sans modification du RICS initial :CEREMA / /

Archives (Cf. fiche(s) détaillée(s) page(s) suivante(s))

Récentes || Auteur: BRGM | Réf.: BSS000EMQS | |

Témoignages

Photo aérienne

Terrain

- ☐ Effondrement
- ☐ Affaissement-dépression
- ☐ Zone remblayée
- ☐ Puits
- ☐ Entrée à flanc de coteaux (cavage)
- ☐ Arbre isolé
- ☐ Autre :
- ☐ Aucun

Géométrie :

- ☐ Circulaire — Diamètre (m) # — Profondeur max (m) #
- ☐ Quelconque — Longueur min (m) # — Longueur max (m) #

Observations

Origine probable de l'indice

Type

- ☐ Carrière souterraine
- ☐ Carrière à ciel ouvert
- ☐ Carrière type inconnu
- ☐ Karstique (Naturel)
- ☐ Indéterminé
- ☑ **Puits à eau**

Matière extraite

- ☐ Marne
- ☐ Pierre de taille
- ☐ Cailloux
- ☐ Argile
- ☐ Sable

Commentaires

Indice 76019-057 / Détail document d'archives récentes

Origine du document	*Auteur :* **BRGM** *Référence :* **BSS000EMQS** *Date :*	
Informations extraites	**Fiche Dossier du sous sol**	
Elements de localisation	*Plan de localisation :* *Lieu-dit :* *Autre information :*	*Echelle :*
Elements de dimensionnement	*Plan d'extension :*	*Echelle :*
Remarques		

Dossier du sous-sol

Identifiant national de l'ouvrage

BSS000EMQS

Ancien code - avant 2017
00591X0012/P

Localisation

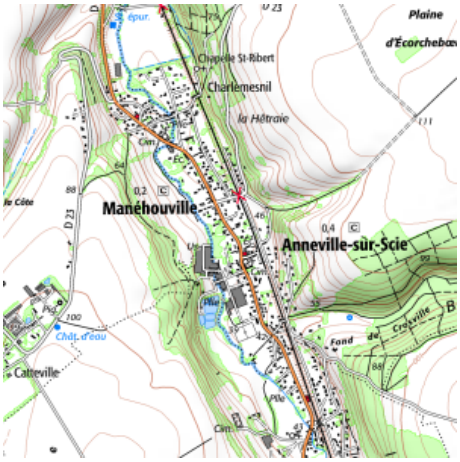

Département

SEINE MARITIME (76) - SGR/HNO

Commune

ANNEVILLE SUR SCIE (76019)

Nom local

P

Numéro de carte

0059

Huitième

1X

Région naturelle

CAUX-VEXIN

Bassin versant

Non renseigné

Adresse ou Lieu-dit

Non renseigné

Coordonnées

Système	X (m)	Y (m)
Lambert 2 étendu	509872	2537933
Lambert 1 - Nord	510000	237620
Lambert-93	562161	6971967

Système	Latitude	Longitude
WGS84	49.83147848 | 49° 49' 53" N	1.08537226 | 1° 5' 7" E

Altitude

38 m - Précision EPD

Description technique

Nature

PUITS

Profondeur atteinte

2.0 m

Diamètre de l'ouvrage

700 mm

Date fin de travaux

Non renseigné

Mode d'exécution

MANUEL.

Etat de l'ouvrage

ACCES, MESURE, PRELEV, PAROI-PIERRE.

Utilisation

EAU-INDIVIDUELLE.

Objet de la recherche

Non renseigné

Objet de l'exploitation

EAU.

Objet de la reconnaissance

Non renseigné

Gisement

Non renseigné

Références

Non renseigné

Référencé comme point d'eau

OUI

Niveau d'eau mesuré par rapport au sol

1,66 m - 16 mai 1972

Coupe

Z Origine

Non renseigné

Auteur

Non renseigné

Date

Non renseigné

Document(s) numérisé(s)

3 document(s)

Vignette	Nom	Type	Poids
	G0201956.TIF	• RECAPITULATIF DE L'OUVRAGE	76 Ko
	G0201957.TIF	• RECAPITULATIF DE L'OUVRAGE	67 Ko
	G0201958.TIF	• DIVERS	36 Ko

Log géologique numérisé

Non renseigné

Nombre de niveaux : 0 Aucune coupe disponible

Indice n° : 76019-058

Indice recensé en archive(s) - visible sur le terrain

Localisation

Département : 76 - Seine-Maritime

Commune : Anneville-sur-Scie

Repères locaux

Hameau/Lieu-dit :

Autre (route, chemin...) :

Coordonnées

Système : *RFG93-CC50*

Orig. report carto :

x : *1 562 266*

y : *9 182 921*

Précision :

Type de Report : *Ponctuel*

Contexte

Geomorphologique : *Vallée*

Altitude de la nappe : **40 m**

Source : **Atlas Hydro BRGM 201**

Source(s) de l'information

Reprise indice sans modification du RICS initial :CEREMA / /

Archives (Cf. fiche(s) détaillée(s) page(s) suivante(s))

Récentes || Auteur: BRGM | Réf.: BSS000EMQT | |

Témoignages

Photo aérienne

Terrain

- ☐ Effondrement
- ☐ Affaissement-dépression
- ☐ Zone remblayée
- ☐ Puits
- ☐ Entrée à flanc de coteaux (cavage)
- ☐ Arbre isolé
- ☐ Autre :
- ☐ Aucun

Géométrie :

- ☐ Circulaire — Diamètre (m) # — Profondeur max (m) #
- ☐ Quelconque — Longueur min (m) # — Longueur max (m) #

Observations

Origine probable de l'indice

Type

- ☐ Carrière souterraine
- ☐ Carrière à ciel ouvert
- ☐ Carrière type inconnu
- ☐ Karstique (Naturel)
- ☐ Indéterminé
- ☑ **Puits à eau**

Matière extraite

- ☐ Marne
- ☐ Pierre de taille
- ☐ Cailloux
- ☐ Argile
- ☐ Sable

Commentaires

Explor-e : Selon la BSS, ce puits à eau est rebouché. L'indice est conservé pour mémoire.

Indice 76019-058 / Détail document d'archives récentes

Origine du document	*Auteur :* **BRGM** *Référence :* **BSS000EMQT** *Date :*	
Informations extraites	**Fiche Dossier du sous sol**	
Elements de localisation	*Plan de localisation :* *Lieu-dit :* *Autre information :*	*Echelle :*
Elements de dimensionnement	*Plan d'extension :*	*Echelle :*
Remarques		

Dossier du sous-sol

Identifiant national de l'ouvrage

BSS000EMQT

Ancien code - avant 2017
00591X0013/P

Localisation

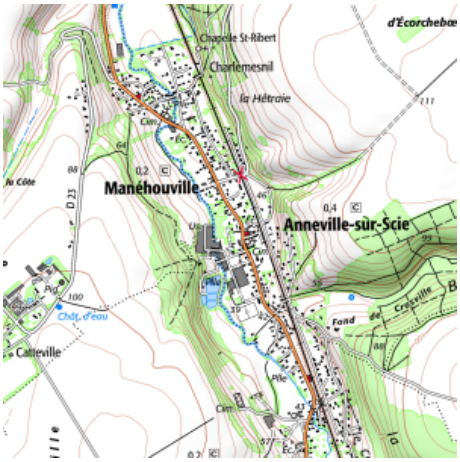

Département

SEINE MARITIME (76) - SGR/HNO

Commune

ANNEVILLE SUR SCIE (76019)

Nom local

P

Numéro de carte

0059

Huitième

1X

Région naturelle

CAUX-VEXIN

Bassin versant

Non renseigné

Adresse ou Lieu-dit

Non renseigné

Coordonnées

Système	X (m)	Y (m)
Lambert 2 étendu	509863	2537833
Lambert 1 - Nord	509990	237520
Lambert-93	562150	6971867

Système	Latitude	Longitude
WGS84	49.83057795 | 49° 49' 50" N	1.08525637 | 1° 5' 6" E

Altitude

38 m - Précision EPD

Description technique

Nature

PUITS

Profondeur atteinte

1.9 m

Diamètre de l'ouvrage

700 mm

Date fin de travaux

Non renseigné

Mode d'exécution

MANUEL.

Etat de l'ouvrage

ACCES, MESURE, PRELEV, PAROI-PIERRE, REBOUCHE.

Utilisation

EAU-INDIVIDUELLE.

Objet de la recherche

Non renseigné

Objet de l'exploitation

EAU.

Objet de la reconnaissance

Non renseigné

Gisement

Non renseigné

Références

Non renseigné

Référencé comme point d'eau

OUI

Niveau d'eau mesuré par rapport au sol

0,63 m - 8 juillet 1970

Coupe

Z Origine

Non renseigné

Auteur

Non renseigné

Date

Non renseigné

Document(s) numérisé(s)

3 document(s)

Vignette	Nom	Type	Poids
	G0201959.TIF	• RECAPITULATIF DE L'OUVRAGE	74 Ko
	G0201960.TIF	• RECAPITULATIF DE L'OUVRAGE	62 Ko
	G0201961.TIF	• DIVERS	35 Ko

Log géologique numérisé

Non renseigné

Nombre de niveaux : 0 Aucune coupe disponible

Indice n° : 76019-059

Indice observé sur le terrain

Localisation

Département : 76 - Seine-Maritime

Commune : Anneville-sur-Scie

Repères locaux

Hameau/Lieu-dit :

Autre (route, chemin...) :

Coordonnées

Système : *RFG93-CC50*

Orig. report carto : *GPS*

x : *1 562 500*

y : *9 183 102*

Précision :

Type de Report : *Ponctuel*

Contexte

Geomorphologique : *Flanc de coteau*

Altitude de la nappe : **40 m**

Source : **Atlas Hydro BRGM 201**

Source(s) de l'information

Nouvel indice / RICS initial :CEREMA / /

Archives (Cf. fiche(s) détaillée(s) page(s) suivante(s))

Témoignages

Photo aérienne

Terrain

- ☐ Effondrement
- ☑ **Affaissement-dépression**
- ☐ Zone remblayée
- ☐ Puits
- ☐ Entrée à flanc de coteaux (cavage)
- ☐ Arbre isolé
- ☐ Autre :
- ☐ Aucun

Géométrie :

- ☐ Circulaire — Diamètre (m) # — Profondeur max (m) #
- ☐ Quelconque — Longueur min (m) # — Longueur max (m) #

Observations

Explor-e 2023 : Zone d'emprunt à ciel ouvert dans le coteau.

Origine probable de l'indice

Type

- ☐ Carrière souterraine
- ☑ **Carrière à ciel ouvert**
- ☐ Carrière type inconnu
- ☐ Karstique (Naturel)
- ☐ Indéterminé
- ☐ Puits à eau

Matière extraite

- ☐ Marne
- ☐ Pierre de taille
- ☐ Cailloux
- ☐ Argile
- ☐ Sable

Commentaires

2023/2/23 14:35

Indice n° : 76019-060

Indice observé sur le terrain

Localisation

Département : 76 - Seine-Maritime

Commune : Anneville-sur-Scie

Repères locaux

Hameau/Lieu-dit :

Autre (route, chemin...) :

Coordonnées

Système : *RFG93-CC50*

Orig. report carto : *GPS*

x : *1 562 129*

y : *9 183 815*

Précision :

Type de Report : *Ponctuel*

Contexte

Geomorphologique : *Flanc de coteau*

Altitude de la nappe : **40 m**

Source : **Atlas Hydro BRGM 201**

Source(s) de l'information

Nouvel indice / RICS initial :CEREMA / /

Archives (Cf. fiche(s) détaillée(s) page(s) suivante(s))

Témoignages

Photo aérienne

Terrain

- ☐ Effondrement
- ☐ Affaissement-dépression
- ☐ Zone remblayée
- ☐ Puits
- ☐ Entrée à flanc de coteaux (cavage)
- ☐ Arbre isolé
- ☑ **Autre :** front de taille
- ☐ Aucun

Géométrie :

- ☐ Circulaire — Diamètre (m) # — Profondeur max (m) #
- ☐ Quelconque — Longueur min (m) # — Longueur max (m) #

Observations

Explor-e 2023 : front de taille dans la Craie.

Origine probable de l'indice

Type

- ☐ Carrière souterraine
- ☑ **Carrière à ciel ouvert**
- ☐ Carrière type inconnu
- ☐ Karstique (Naturel)
- ☐ Indéterminé
- ☐ Puits à eau

Matière extraite

- ☑ **Marne**
- ☐ Pierre de taille
- ☐ Cailloux
- ☐ Argile
- ☐ Sable

Commentaires

2023-2-23 15:22

Indice n° : 76019-061

Indice observé sur le terrain

Localisation

Département : 76 - Seine-Maritime

Commune : Anneville-sur-Scie

Repères locaux

Hameau/Lieu-dit :

Autre (route, chemin...) :

Coordonnées

Système : *RFG93-CC50*

Orig. report carto : *GPS*

x : *1 562 571*

y : *9 183 185*

Précision :

Type de Report : *Ponctuel*

Contexte

Geomorphologique : *Flanc de coteau*

Altitude de la nappe : **40 m**

Source : **Atlas Hydro BRGM 201**

Source(s) de l'information

Nouvel indice / RICS initial :CEREMA / /

Archives (Cf. fiche(s) détaillée(s) page(s) suivante(s))

Témoignages

Photo aérienne

Terrain

- ☐ Effondrement
- ☑ **Affaissement-dépression**
- ☐ Zone remblayée
- ☐ Puits
- ☐ Entrée à flanc de coteaux (cavage)
- ☐ Arbre isolé
- ☐ Autre :
- ☐ Aucun

Géométrie :

- ☐ Circulaire — Diamètre (m) # — Profondeur max (m) #
- ☐ Quelconque — Longueur min (m) # — Longueur max (m) #

Observations

Explor-e 2023 : Rupture de pente accidentée, avec de nombreuses zones d'emprunt.

Origine probable de l'indice

Type

- ☐ Carrière souterraine
- ☐ Carrière à ciel ouvert
- ☐ Carrière type inconnu
- ☐ Karstique (Naturel)
- ☑ **Indéterminé**
- ☐ Puits à eau

Matière extraite

- ☐ Marne
- ☐ Pierre de taille
- ☐ Cailloux
- ☐ Argile
- ☐ Sable

Commentaires

Explor-e 2023: Adaptation du périmètre de sécurité en fonction du contexte topographique.

2023/2/23 14:59

Indice n° : 76019-062

Indice observé sur le terrain

Localisation

Département : 76 - Seine-Maritime

Commune : Anneville-sur-Scie

Repères locaux

Hameau/Lieu-dit :

Autre (route, chemin...) :

Coordonnées

Système : *RFG93-CC50*

Orig. report carto : *GPS*

x : *1 562 173*

y : *9 183 798*

Précision :

Type de Report : *Ponctuel*

Contexte

Geomorphologique : *Flanc de coteau*

Altitude de la nappe : **40 m**

Source : **Atlas Hydro BRGM 201**

Source(s) de l'information

Nouvel indice / RICS initial :CEREMA / /

Archives (Cf. fiche(s) détaillée(s) page(s) suivante(s))

Témoignages

Photo aérienne

Terrain

- ☐ Effondrement
- ☐ Affaissement-dépression
- ☐ Zone remblayée
- ☐ Puits
- ☐ Entrée à flanc de coteaux (cavage)
- ☐ Arbre isolé
- ☑ **Autre :** Carrière à ciel ouvert
- ☐ Aucun

Géométrie :

- ☐ Circulaire — Diamètre (m) # — Profondeur max (m) #
- ☐ Quelconque — Longueur min (m) # — Longueur max (m) #

Observations

Explor-e 2023 : Carrière à ciel ouvert dans le coteau. Possibles amorces d'entrées par cavage à bouche.

Origine probable de l'indice

Type

- ☐ Carrière souterraine
- ☑ **Carrière à ciel ouvert**
- ☐ Carrière type inconnu
- ☐ Karstique (Naturel)
- ☐ Indéterminé
- ☐ Puits à eau

Matière extraite

- ☐ Marne
- ☐ Pierre de taille
- ☐ Cailloux
- ☐ Argile
- ☐ Sable

Commentaires

2023/2/23 15:09

2023/2/23 15:11

Indice n° : 76019-063

Indice observé sur le terrain

Localisation

Département : 76 - Seine-Maritime

Commune : Anneville-sur-Scie

Repères locaux

Hameau/Lieu-dit :

Autre (route, chemin...) :

Coordonnées

Système : *RFG93-CC50*

Orig. report carto : *GPS*

x : *1 562 134*

y : *9 183 778*

Précision :

Type de Report : *Ponctuel*

Contexte

Geomorphologique : *Flanc de coteau*

Altitude de la nappe : **40 m**

Source : **Atlas Hydro BRGM 201**

Source(s) de l'information

Nouvel indice / RICS initial :CEREMA / /

Archives (Cf. fiche(s) détaillée(s) page(s) suivante(s))

Témoignages

Photo aérienne

Terrain

- ☐ Effondrement
- ☐ Affaissement-dépression
- ☐ Zone remblayée
- ☐ Puits
- ☑ **Entrée à flanc de coteaux (cavage)**
- ☐ Arbre isolé
- ☐ Autre :
- ☐ Aucun

Géométrie :

- ☐ Circulaire — Diamètre (m) # — Profondeur max (m) #
- ☐ Quelconque — Longueur min (m) # — Longueur max (m) #

Observations

Explor-e 2023 : Entrée par cavage dans le coteau fermée par une porte en bois et maçonnée.

Origine probable de l'indice

Type

- ☑ **Carrière souterraine**
- ☐ Carrière à ciel ouvert
- ☐ Carrière type inconnu
- ☐ Karstique (Naturel)
- ☐ Indéterminé
- ☐ Puits à eau

Matière extraite

- ☐ Marne
- ☐ Pierre de taille
- ☐ Cailloux
- ☐ Argile
- ☐ Sable

Commentaires

Explor-e 2023 : Adaptation du périmètre de sécurité en fonction du contexte topographique.

2023/2/23 15:17

Indice n° : 76019-064

Indice observé sur le terrain

Localisation

Département : 76 - Seine-Maritime

Commune : Anneville-sur-Scie

Repères locaux

Hameau/Lieu-dit :

Autre (route, chemin...) :

Coordonnées

Système : *RFG93-CC50*

Orig. report carto : *GPS*

x : *1 562 732*

y : *9 184 337*

Précision :

Type de Report : *Ponctuel*

Contexte

Geomorphologique : *Plateau*

Altitude de la nappe : **40 m**

Source : **Atlas Hydro BRGM 201**

Source(s) de l'information

Nouvel indice / RICS initial :CEREMA / /

Archives (Cf. fiche(s) détaillée(s) page(s) suivante(s))

Témoignages

Photo aérienne

Terrain

- ☐ Effondrement
- ☐ Affaissement-dépression
- ☐ Zone remblayée
- ☑ **Puits**
- ☐ Entrée à flanc de coteaux (cavage)
- ☐ Arbre isolé
- ☐ Autre :
- ☐ Aucun

Géométrie :

- ☐ Circulaire — Diamètre (m) # — Profondeur max (m) #
- ☐ Quelconque — Longueur min (m) # — Longueur max (m) #

Observations

Explor-e 2023 : Puits à eau, margelle avec moulinet.

Origine probable de l'indice

Type

- ☐ Carrière souterraine
- ☐ Carrière à ciel ouvert
- ☐ Carrière type inconnu
- ☐ Karstique (Naturel)
- ☐ Indéterminé
- ☑ **Puits à eau**

Matière extraite

- ☐ Marne
- ☐ Pierre de taille
- ☐ Cailloux
- ☐ Argile
- ☐ Sable

Commentaires

2023/2/23 15:38

Indice n° : 76019-065

Indice observé sur le terrain

Localisation

Département : 76 - Seine-Maritime

Commune : Anneville-sur-Scie

Repères locaux

Hameau/Lieu-dit :

Autre (route, chemin...) :

Coordonnées

Système : *RFG93-CC50*

Orig. report carto : *GPS*

x : *1 563 098*

y : *9 183 893*

Précision :

Type de Report : *Ponctuel*

Contexte

Geomorphologique : *Plateau*

Altitude de la nappe : **40 m**

Source : **Atlas Hydro BRGM 201**

Source(s) de l'information

Nouvel indice / RICS initial :CEREMA / /

Archives (Cf. fiche(s) détaillée(s) page(s) suivante(s))

Témoignages

Photo aérienne

Terrain

- ☐ Effondrement
- ☑ **Affaissement-dépression**
- ☐ Zone remblayée
- ☐ Puits
- ☐ Entrée à flanc de coteaux (cavage)
- ☐ Arbre isolé
- ☐ Autre :
- ☐ Aucun

Géométrie :

- ☐ Circulaire — Diamètre (m) # — Profondeur max (m) #
- ☐ Quelconque — Longueur min (m) # — Longueur max (m) #

Observations

Explor-e 2023 : Affaissement dans une parcelle cultivée, marque de passage d'eau.

Origine probable de l'indice

Type

- ☐ Carrière souterraine
- ☐ Carrière à ciel ouvert
- ☐ Carrière type inconnu
- ☐ Karstique (Naturel)
- ☑ **Indéterminé**
- ☐ Puits à eau

Matière extraite

- ☐ Marne
- ☐ Pierre de taille
- ☐ Cailloux
- ☐ Argile
- ☐ Sable

Commentaires

2023/2/23 16:49

2023/2/23 16:49

Indice n° : 76019-066

Indice photographique (photo aérienne)

Localisation

Département : 76 - Seine-Maritime

Commune : Anneville-sur-Scie

Repères locaux

Hameau/Lieu-dit :

Autre (route, chemin...) :

Coordonnées

Système : *RFG93-CC50*

Orig. report carto : *Orthophoto*

x : *1 562 335*

y : *9 183 640*

Précision :

Type de Report : *Ponctuel*

Contexte

Geomorphologique : *Flanc de coteau*

Altitude de la nappe : 40 m

Source : Atlas Hydro BRGM 201

Source(s) de l'information

Nouvel indice / RICS initial :CEREMA / /

Archives (Cf. fiche(s) détaillée(s) page(s) suivante(s))

Témoignages

Photo aérienne

Campagne	Date	Cliché	Stéréo.	Non stér.	Description
	1999		☐	☑	*Explor-e 2023 : Anomalie sous forme d'une tache blanche dans une parcelle en herbage. Quelques anomalies de relief environnantes.*
	2003		☐	☑	*Explor-e 2023 : Anomalie sous forme d'une tache blanche dans une parcelle en herbage.*
	2015		☐	☑	*Explor-e 2023 : Anomalie sous forme d'une tache blanche dans une parcelle en herbage.*
	2020		☐	☑	*Explor-e 2023 : Anomalie de relief confirmée par l'ombre.*

Terrain

- ☐ Effondrement
- ☐ Affaissement-dépression
- ☐ Zone remblayée
- ☐ Puits
- ☐ Entrée à flanc de coteaux (cavage)
- ☐ Arbre isolé
- ☐ Autre :
- ☐ Aucun

Géométrie :

- ☐ Circulaire — Diamètre (m) # — Profondeur max (m) #
- ☐ Quelconque — Longueur min (m) # — Longueur max (m) #

Observations

Origine probable de l'indice

Type

- ☐ Carrière souterraine
- ☑ **Carrière à ciel ouvert**
- ☐ Carrière type inconnu
- ☐ Karstique (Naturel)
- ☐ Indéterminé
- ☐ Puits à eau

Matière extraite

- ☐ Marne
- ☐ Pierre de taille
- ☐ Cailloux
- ☐ Argile
- ☐ Sable

Commentaires





Indice n° : 76019-901

Indice recensé en archive(s) - non visible sur le terrain

Localisation

Département : 76 - Seine-Maritime

Commune : Anneville-sur-Scie

Repères locaux

Hameau/Lieu-dit :

Autre (route, chemin...) :

Coordonnées

Système : *RFG93-CC50*

Orig. report carto :

x : *1 562 738*

y : *9 184 598*

Précision :

Type de Report : *Ponctuel*

Contexte

Geomorphologique : *Plateau*

Altitude de la nappe : 50 m

Source : Atlas Hydro BRGM 201

Source(s) de l'information

Reprise indice sans modification du RICS initial :CETE / 1987 /

Archives (Cf. fiche(s) détaillée(s) page(s) suivante(s))

Récentes || Auteur: LRPC-Cete | Réf.: 1987 | | Date: 01/07/1995 |

Témoignages

Photo aérienne

Terrain

- ☐ Effondrement
- ☐ Affaissement-dépression
- ☐ Zone remblayée
- ☐ Puits
- ☐ Entrée à flanc de coteaux (cavage)
- ☐ Arbre isolé
- ☐ Autre :
- ☐ Aucun

Géométrie :

- ☐ Circulaire — Diamètre (m) # — Profondeur max (m) #
- ☐ Quelconque — Longueur min (m) # — Longueur max (m) #

Observations

Origine probable de l'indice

Type

- ☐ Carrière souterraine
- ☐ Carrière à ciel ouvert
- ☐ Carrière type inconnu
- ☐ Karstique (Naturel)
- ☑ **Indéterminé**
- ☐ Puits à eau

Matière extraite

- ☐ Marne
- ☐ Pierre de taille
- ☐ Cailloux
- ☐ Argile
- ☐ Sable

Commentaires

Explor-e 2023 : L'indice correspond à l'indice B de l'étude menée par le LRPC de Rouen en juillet 1995 (affairen°1987)
Aucun élément n'a été transmis concernant des possibles investigations menée au droit de l'indice comme stipulé dans les recommandation du rapport du CETE (affaire 1987). Ainsi un périmètre de sécurité de 60m est conservé au droit de l'indice

Indice 76019-901 / Détail document d'archives récentes

Origine du document	*Auteur :*	**LRPC-Cete**
	Référence :	**1987**
	Date :	**01/07/1995**
Informations extraites	**Ecorcheboeuf, société l'ARCHE / Indice A (ICS009) : Effondrement de 3m de diamètre pour 1m de profondeur. Sondages à la pelle a mis en évidences des remblais jusqu'à au moins 5m de profondeur. Indice B (ICS901) : Affaissement sous un batiment de 2m de diamètre et 10 cm de tassement. Indice C (ICS902) : Puits signalé par téléphone. / Recommandations : Curage du puits (indice C = ICS902) avant d'entreprendre un éventuel curage de l'indice A.**	
Elements de localisation	*Plan de localisation :*	*Echelle :*
	Lieu-dit : **Ecorcheboeuf**	
	Autre information :	
Elements de dimensionnement	*Plan d'extension :*	*Echelle :*
Remarques		

Liberté • Égalité • Fraternité
RÉPUBLIQUE FRANÇAISE

MINISTERE DE L'ECOLOGIE, DU DEVELOPPEMENT DURABLE,
DES TRANSPORTS ET DU LOGEMENT

CETE Normandie Centre

Laboratoire Régional
de ROUEN

Grand-Quevilly, le 5 juillet 2011

à l'attention de

Monsieur QUINIOU ARNAUD

REÇU LE
11 JUIL. 2011
AU SRMT

Nos réf. : CF/CR/180
Vos réf. :
Affaire suivie par : VARIN MAUD
maud.varon@developpement-durable.gouv.fr
Tél. 02 35 68 81 60– **Fax :** 02 35 68 81 88
Courriel : LRR.CETE-NC@developpement-durable.gouv.fr

REÇU LE
11 JUIL. 2011
SRMT/BHN

Bordereau d'envoi

Objet : Rapport

Désignation du bordereau :	**nombre :**	**date :**
Rapport Ecorcheboeuf	1	5/07/2011

Énergie et climat Développement durable
Prévention des risques Infrastructures, transports et mer

Présent pour l'avenir

www.cete-normandie-centre.developpement-durable.gouv.fr

Horaires d'ouverture : 8h00-12h00/13h00-16h45
Tél. : 33 (0) 2.35.68.81.00
10, chemin de la Poudrière, BP245
76121 Le Grand-Quevilly cedex

ANNEVILLE / SCIE 2

LABORATOIRE REGIONAL DES PONTS & CHAUSSEES DE ROUEN

SAT/ENV
Fourni par CETE le 11.7.11
Enregistré par KL le 15.7.11
Copie : - déjà faite ☐ à
- faite le 26.7 à BAU/DIE
STD/MERS

ECORCHEBŒUF

Société L'ARCHE

effondrement

affaire n° 1987

JUILLET 1995

L'Ingénieur TPE à la section Géologie,

E.MANIER

« Reproduction interdite sans accord préalable du Laboratoire Régional de Rouen. En tout état de cause, cette reproduction ne pourra être qu'intégrale. »

laboratoire accrédité par le réseau national d'essais sous le n° 5.82/22/3.5.8.23

RNE

Chemin de la Poudrière - B.P. 245 - 76120 GRAND-QUEVILLY
Tél : 35.68.81.00 - Télécopie : 35.69.39.55 - Telex : CETEROUE 770730 F

Suite à différents désordres de surface et à la demande de la Société L'ARCHE, le CETE de ROUEN est intervenu à ECORCHEBŒUF sur le site de la propriété de cette Société.

La première visite, réalisée le 30 mars 1995, avait permis de constater la présence d'un effondrement de 3m de diamètre et de 1m de profondeur, noté A sur le plan ci-joint, ainsi que celle d'un affaissement sous un bâtiment (bureau) noté B sur le plan qui était d'environ de 1,5 à 2m de diamètre pour un tassement de l'ordre de 10 cm.

Compte tenu du contexte topographique et de l'aspect des désordres il apparaissait possible qu'il s'agisse pour l'un ou pour l'autre de ces désordres, d'un tassement du puits ou de l'effondrement d'une chambre d'une marnière.

Il nous avait d'ailleurs été indiqué que l'affaissement du point B se manifestait déjà depuis au moins 2 ans.

Lors de cette visite il avait été recommandé :

- *de procéder à la pose de témoins de plâtre sur les fissures des murs de l'habitation affectée par l'affaissement B et de faire évacuer cette maison au cas où de nouvelles fissures notables apparaissaient au niveau de ces témoins*

- *de faire procéder à un sondage à la pelle sur l'effondrement principal (A), afin de voir s'il ne pouvait s'agir d'un puits de marnière; cette opération devant être suivie par un spécialiste.*

.../...

Le sondage à la pelle a été effectué le 3 Avril en la présence d'un spécialiste du CETE. Descendu à 5m, il a montré la présence jusqu'à cette profondeur (au moins) de remblais limoneux avec des morceaux de craie (gros blocs).

Bien que la forme "classique" du puits bien circulaire ne se dessinait pas de façon nette, il semblait probable néanmoins qu'il puisse s'agir d'un puits de marnière. Nous avons donc conseillé de faire réaliser le curage de ce puits par un puisatier afin de pouvoir descendre et visiter la marnière le cas échéant.

Comme pour des raisons de sécurité le trou fait par la pelle devait être rebouché, nous avons demandé de bien repérer le centre du puits par un piquet.

A ces observations s'ajoute la récente découverte d'un puits situé approximativement en C, dont nous avons été informés par téléphone.

En résumé : Sur ce site ont été découverts trois indices pouvant correspondre à des indices de cavités souterraines :

- *un affaissement progressif (point B)*
- *un effondrement qui, après curage à la pelle, semble pouvoir correspondre à un puits de marnière (point A)*
- *un puits (point C) qui peut être un puits de marnière ou un simple puisard*

Ces trois indices sont situés les uns par rapport aux autres à des distances qui, bien qu'assez importantes (de l'ordre de 30m pour A-B ou A-C), sont compatibles avec l'hypothèse de manifestations causées par une seule marnière.

On ne peut exclure toutefois qu'il puisse y avoir deux marnières possédant chacune un puits d'accès, l'une à côté de l'autre.

Dans l'état actuel, il convient de faire curer le puits situé à proximité de l'effondrement (puits du point C) en premier lieu pour voir s'il donne accès à une cavité; en fonction du résultat il conviendra ou non de réaliser le curage du deuxième puits (puits du point A).

-=-=-

Positionnement schématique des différents désordres.

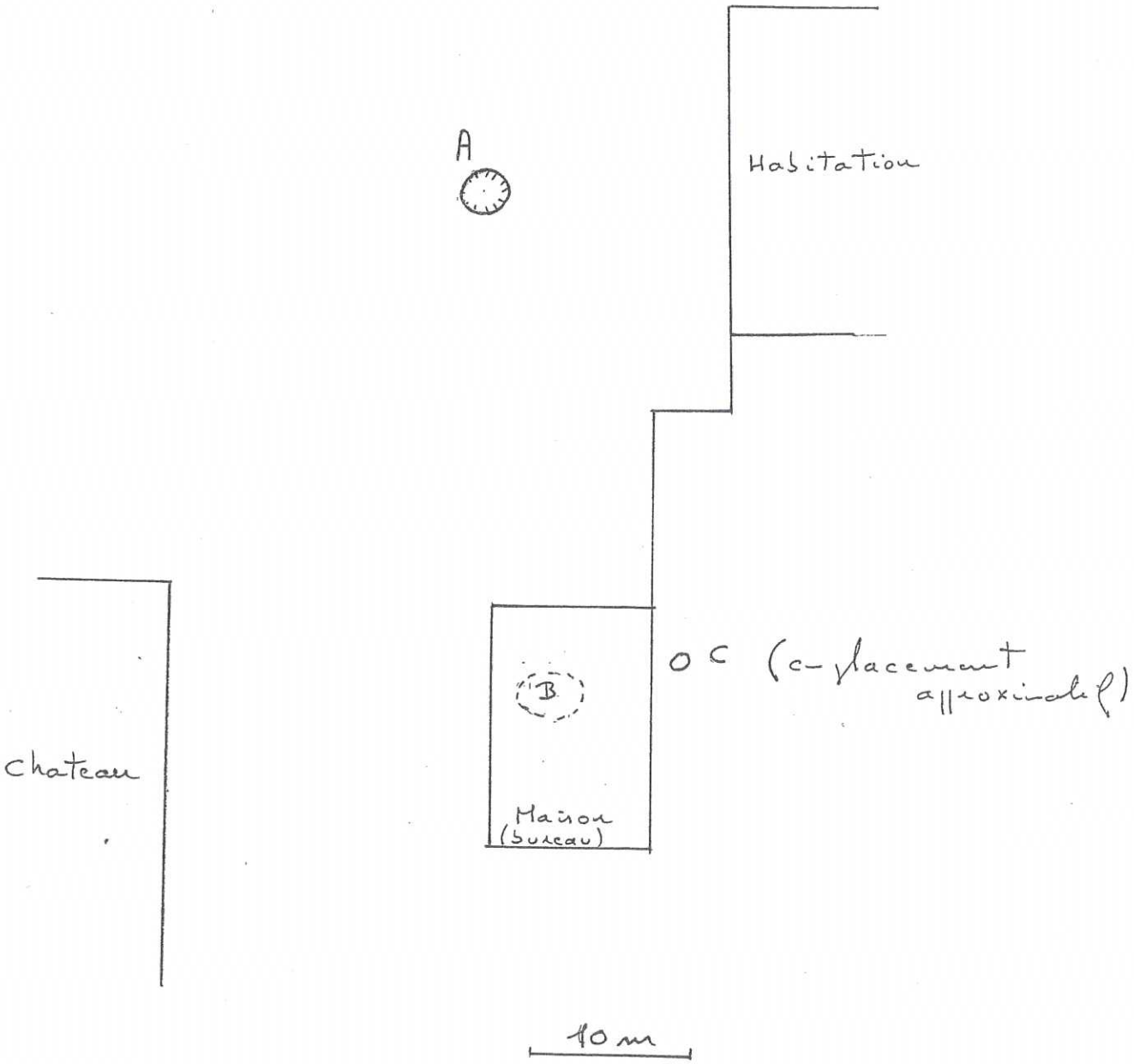

Indice n° : 76019-902

Indice recensé en archive(s) - non visible sur le terrain

Localisation

Département : 76 - Seine-Maritime

Commune : Anneville-sur-Scie

Repères locaux

Hameau/Lieu-dit :

Autre (route, chemin...) :

Coordonnées

Système : *RFG93-CC50*

Orig. report carto :

x : *1 562 733*

y : *9 184 605*

Précision :

Type de Report : *Ponctuel*

Contexte

Geomorphologique : *Plateau*

Altitude de la nappe : 50 m

Source : Atlas Hydro BRGM 201

Source(s) de l'information

Reprise indice sans modification du RICS initial :CETE / 1987 /

Archives (Cf. fiche(s) détaillée(s) page(s) suivante(s))

Récentes || Auteur: LRPC-Cete | Réf.: 1987 | | Date: 01/07/1995 |

Témoignages

Photo aérienne

Terrain

- ☐ Effondrement
- ☐ Affaissement-dépression
- ☐ Zone remblayée
- ☐ Puits
- ☐ Entrée à flanc de coteaux (cavage)
- ☐ Arbre isolé
- ☐ Autre :
- ☐ Aucun

Géométrie :

- ☐ Circulaire — Diamètre (m) # — Profondeur max (m) #
- ☐ Quelconque — Longueur min (m) # — Longueur max (m) #

Observations

Origine probable de l'indice

Type

- ☐ Carrière souterraine
- ☐ Carrière à ciel ouvert
- ☐ Carrière type inconnu
- ☐ Karstique (Naturel)
- ☐ Indéterminé
- ☑ Puits à eau

Matière extraite

- ☐ Marne
- ☐ Pierre de taille
- ☐ Cailloux
- ☐ Argile
- ☐ Sable

Commentaires

Explor-e 2023 : L'indice correspond à l'indice C de l'étude menée par le LRPC de Rouen en juillet 1995 (affairen°1987). Indice signalé par téléphone au CETE comme étant un puits.

Indice 76019-902 / Détail document d'archives récentes

Origine du document	*Auteur :*	**LRPC-Cete**
	Référence :	**1987**
	Date :	**01/07/1995**
Informations extraites	**Ecorcheboeuf, société l'ARCHE / Indice A (ICS009) : Effondrement de 3m de diamètre pour 1m de profondeur. Sondages à la pelle a mis en évidences des remblais jusqu'à au moins 5m de profondeur. Indice B (ICS901) : Affaissement sous un batiment de 2m de diamètre et 10 cm de tassement. Indice C (ICS902) : Puits signalé par téléphone. / Recommandations : Curage du puits (indice C = ICS902) avant d'entreprendre un éventuel curage de l'indice A.**	
Elements de localisation	*Plan de localisation :*	*Echelle :*
	Lieu-dit :	**Ecorcheboeuf**
	Autre information :	
Elements de dimensionnement	*Plan d'extension :*	*Echelle :*
Remarques		

Liberté • Égalité • Fraternité
RÉPUBLIQUE FRANÇAISE

MINISTERE DE L'ECOLOGIE, DU DEVELOPPEMENT DURABLE,
DES TRANSPORTS ET DU LOGEMENT

CETE Normandie Centre

Laboratoire Régional
de ROUEN

Grand-Quevilly, le 5 juillet 2011

à l'attention de

Monsieur QUINIOU ARNAUD

REÇU LE
11 JUIL. 2011
AU SRMT

Nos réf. : CF/CR/180
Vos réf. :
Affaire suivie par : VARIN MAUD
maud.varon@developpement-durable.gouv.fr
Tél. 02 35 68 81 60– **Fax :** 02 35 68 81 88
Courriel : LRR.CETE-NC@developpement-durable.gouv.fr

REÇU LE
11 JUIL. 2011
SRMT/BHN

Bordereau d'envoi

Objet : Rapport

Désignation du bordereau :	**nombre :**	**date :**
Rapport Ecorcheboeuf	1	5/07/2011

Énergie et climat Développement durable
Prévention des risques Infrastructures, transports et mer

Présent pour l'avenir

www.cete-normandie-centre.developpement-durable.gouv.fr

Horaires d'ouverture : 8h00-12h00/13h00-16h45
Tél. : 33 (0) 2.35.68.81.00
10, chemin de la Poudrière, BP245
76121 Le Grand-Quevilly cedex

ANNEVILLE / SCIE 2

LABORATOIRE REGIONAL DES PONTS & CHAUSSEES DE ROUEN

SAT/ENV
Fourni par CETE le 11.7.11
Enregistré par KL le 15.7.11
Copie : - déjà faite ☐ à
- faite le 26.7 à BAU/DIE
STD/MERS

ECORCHEBŒUF

Société L'ARCHE

effondrement

affaire n° 1987

JUILLET 1995

L'Ingénieur TPE à la section Géologie,

E.MANIER

« Reproduction interdite sans accord préalable du Laboratoire Régional de Rouen. En tout état de cause, cette reproduction ne pourra être qu'intégrale. »

laboratoire accrédité par le réseau national d'essais sous le n° 5.82/22/3.5.8.23

RNE

Chemin de la Poudrière - B.P. 245 - 76120 GRAND-QUEVILLY
Tél : 35.68.81.00 - Télécopie : 35.69.39.55 - Telex : CETEROUE 770730 F

Suite à différents désordres de surface et à la demande de la Société L'ARCHE, le CETE de ROUEN est intervenu à ECORCHEBŒUF sur le site de la propriété de cette Société.

La première visite, réalisée le 30 mars 1995, avait permis de constater la présence d'un effondrement de 3m de diamètre et de 1m de profondeur, noté A sur le plan ci-joint, ainsi que celle d'un affaissement sous un bâtiment (bureau) noté B sur le plan qui était d'environ de 1,5 à 2m de diamètre pour un tassement de l'ordre de 10 cm.

Compte tenu du contexte topographique et de l'aspect des désordres il apparaissait possible qu'il s'agisse pour l'un ou pour l'autre de ces désordres, d'un tassement du puits ou de l'effondrement d'une chambre d'une marnière.

Il nous avait d'ailleurs été indiqué que l'affaissement du point B se manifestait déjà depuis au moins 2 ans.

Lors de cette visite il avait été recommandé :

- *de procéder à la pose de témoins de plâtre sur les fissures des murs de l'habitation affectée par l'affaissement B et de faire évacuer cette maison au cas où de nouvelles fissures notables apparaissaient au niveau de ces témoins*

- *de faire procéder à un sondage à la pelle sur l'effondrement principal (A), afin de voir s'il ne pouvait s'agir d'un puits de marnière; cette opération devant être suivie par un spécialiste.*

.../...

Le sondage à la pelle a été effectué le 3 Avril en la présence d'un spécialiste du CETE. Descendu à 5m, il a montré la présence jusqu'à cette profondeur (au moins) de remblais limoneux avec des morceaux de craie (gros blocs).

Bien que la forme "classique" du puits bien circulaire ne se dessinait pas de façon nette, il semblait probable néanmoins qu'il puisse s'agir d'un puits de marnière. Nous avons donc conseillé de faire réaliser le curage de ce puits par un puisatier afin de pouvoir descendre et visiter la marnière le cas échéant.

Comme pour des raisons de sécurité le trou fait par la pelle devait être rebouché, nous avons demandé de bien repérer le centre du puits par un piquet.

A ces observations s'ajoute la récente découverte d'un puits situé approximativement en C, dont nous avons été informés par téléphone.

En résumé : Sur ce site ont été découverts trois indices pouvant correspondre à des indices de cavités souterraines :

- *un affaissement progressif (point B)*
- *un effondrement qui, après curage à la pelle, semble pouvoir correspondre à un puits de marnière (point A)*
- *un puits (point C) qui peut être un puits de marnière ou un simple puisard*

Ces trois indices sont situés les uns par rapport aux autres à des distances qui, bien qu'assez importantes (de l'ordre de 30m pour A-B ou A-C), sont compatibles avec l'hypothèse de manifestations causées par une seule marnière.

On ne peut exclure toutefois qu'il puisse y avoir deux marnières possédant chacune un puits d'accès, l'une à côté de l'autre.

Dans l'état actuel, il convient de faire curer le puits situé à proximité de l'effondrement (puits du point C) en premier lieu pour voir s'il donne accès à une cavité; en fonction du résultat il conviendra ou non de réaliser le curage du deuxième puits (puits du point A).

-=-=-
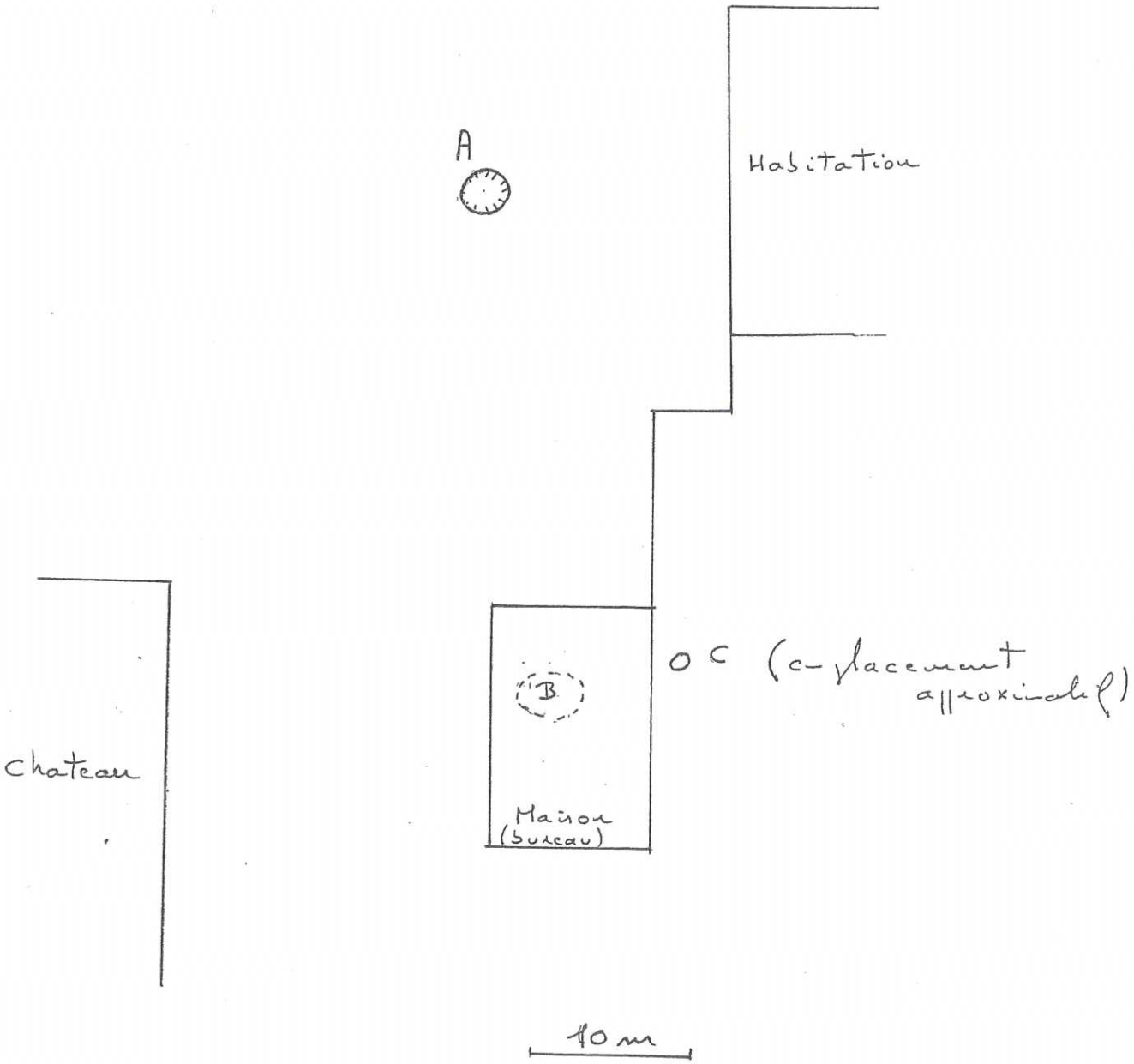
Positionnement schématique des différents désordres.